





17m 2 6



No. 2
24-7732



2-34-7722

Biblioteca Universitaria	
GRANADA	
Sala	B
Estante	87
Tabla	
Número	59

3-5-67

BIBLIOTECA HOS. REAL	
GRANADA	
	B
	20
	87

R. 4935

ATLAS HISTÓRICO

DE LA

TIERRA SANTA,

QUE CONTIENE

CATORCE MAPAS,

en el cual estan marcadas las diferentes divisiones y modificaciones territoriales de la
Tierra Santa en las épocas mas importantes de su historia.

Y

UNA NOTICIA DE TODOS LOS SUCESOS DE INTERES

Y LA INDICACION DE LOS LUGARES EN QUE ACONTECIERON:


con el objeto de facilitar la lectura é inteligencia de todas las obras relativas

A LA HISTORIA DE LA TIERRA SANTA.

Redactado

POR A. HOUZÉ,

Miembro de la sociedad de Geografía y autor de la Geografía universal.



BARCELONA,

IMPRENTA DE BRUSI.

1840


18 693

ATLAS HISTORICO

TIERRA SANTA

GEORGE WELLS

en el cual estan marcadas las diferentes distancias y modificaciones topograficas de la
Tierra Santa en las Epocas mas importantes de su historia.



UNA NOTICIA DE TODOS LOS SUJETOS DE TIERRA

Y LA INDICACION DE LOS LUGARES DE INTERES

FOR A HOUSE



BARCELONA

IMPRESA DE SUUJ

18 693

ADVERTENCIA.

UNIVERSITAT DE VALÈNCIA

Es un axioma universalmente reconocido que para estudiar con fruto la historia de cualquiera país, es de necesidad absoluta contar con una exacta geografía del mismo. La falta de un buen atlas de la Tierra Santa ha sido siempre un obstáculo de gran cuantía para seguir la historia de esa parte del mundo, interesante para todos los hombres, é interesantísima para los cristianos, cuya religion tuvo en ella su cuna y obró los milagros que acreditaron à los ojos del incrédulo su origen divino.

Los mapas que hasta ahora han representado esa region eran insuficientes à conducir al estudioso por medio de los grandes cambios de territorio y de conquistadores que ha sufrido esa célebre tierra; porque incompletos unos y confusos otros, lejos de dar una verdadera idea del pais que figuraban, ofrecian al lector anacronismos y equivocaciones de grave trascendencia. Hé aqui la causa que ha hecho casi imposible estudiar con fruto la historia de los Judíos, difícil por su antigüedad é intrincada por las innumerables faces que presenta.

Tiempo era ya de llenar ese vacío que deploraban todos los que gustan de la Historia, y es de razon pagar por ello un tributo à la Francia, en donde se ha dado este gran paso. Mr. Houzé, sobreponiéndose à todos los inconvenientes y superando cuantos obstáculos arredraron à los geógrafos, ha dado à luz una serie de mapas que es la misma que presentamos. Quien en adelante estudie la historia de la Palestina teniendo nuestro atlas à la vista podrá, no vacilamos en asegurarlo, marchar sin recelo por el tortuoso camino de las glorias y de las catástrofes del pueblo judío.

TABLA DE LOS MAPAS

QUE CONTIENE

EL ATLAS GEOGRÁFICO-HISTÓRICO

de la

TIERRA SANTA.



- 1.º Mapa del Paraiso terrenal.
- 2.º Division de la tierra entre los tres hijos de Noé.
- 3.º Tierra de Canaan en el momento en que Abraham llegó á ella.
- 4.º Viage de los Israelitas desde su salida de Egipto hasta el paso del Jordan, en donde están marcados el camino y las detenciones del pueblo hebreo en el desierto.
- 5.º Tierra de promision dividida entre las doce tribus.
- 6.º Reino de Salomon dividido en doce gobiernos.
- 7.º La Tierra Santa dividida en reino de Israel y reino de Judá.
- 8.º Imperio de los Persas, que es de suma utilidad para la inteligencia de los libros de Esdras, de Nehemias, de Tobías, de Judith, de Ester, de Job y de los Profetas.
- 9.º Reino de Herodes en la época del nacimiento de Jesucristo.
- 10.º La Palestina en el reinado de Constantino.
- 11.º Siria y Palestina en la época en que fueron invadidas por los Arabes.
- 12.º Tierra Santa durante la primera cruzada.
- 13.º La misma desde la segunda cruzada hasta el fin de la dominacion cristiana.
- 14.º La misma en 1859.

TABLA DE LOS MAPAS

QUE CONTIENE

EL ATLAS GEOGRAFICO-HISTORICO

de la

TIERRA SANTA.

- 1.º Mapa del Paisaje terrenal.
- 2.º Division de la tierra entre los tres hijos de Noé.
- 3.º Tierra de Canaan en el momento en que Abraham llegó a ella.
- 4.º Viaje de los israelitas desde su salida de Egipto hasta el paso del Jordán, en donde están terminados el camino y las habitaciones del pueblo before en el desierto.
- 5.º Tierra de promision dividida entre las doce tribus.
- 6.º Reino de Salomon dividido en doce partes.
- 7.º La Tierra Santa dividida en reino de Israel y reino de Judá.
- 8.º Imperio de los Persas, que es de suma utilidad para la inteligencia de los libros de Esdras, de Nehemias, de Tobías, de Judith, de Ester, de Job y de los Profetas.
- 9.º Reino de Hechos en la época del nacimiento de Jesucristo.
- 10.º La Palestina en el reinado de Constantino.
- 11.º Siria y Palestina en la época en que fueron invadidas por los Arabes.
- 12.º Tierra Santa durante la primera cruzada.
- 13.º La misma desde la segunda cruzada hasta el fin de la dominacion cristiana.
- 14.º La misma en 1830.

MISSISSIPPI VALLEY OF THE UNITED STATES




MISSISSIPPI VALLEY OF THE UNITED STATES



1. Eden. Habiendo Dios criado al hombre en el Eden Jardín de delicias le prohibe comer del fruto del árbol de la ciencia del bien y del mal. Adán y Eva le desobedecen y Dios los echa del Paraíso 4003 años antes de J.C. — 2. Henoquia. Muy cerca de este lugar Cain hijo de Adán en un acceso de envidia dio muerte á su hermano Abel, 3876. — 3. Chalanna. Herido Dios de las ofensas de los hombres resuelve castigarlos por medio de un diluvio, y para salvar á Noé que era justo, le manda construir el arca. Año 2348 antes de J.C. — 4. Ararat. El Arca se detiene sobre el Monte Ararat en Armenia siete meses despues de haber principiado el diluvio que inundó toda la tierra. Sale Noé del Arca y ofrece un sacrificio á Dios que le manifiesta el arco iris. 2347. — 5. Babel. Llenos los hombres de orgullo proyectan elevar una torre hasta el Cielo. Dios impide su obra confundiendo las lenguas y dispersando los pueblos 2247. Véase el 2.º mapa. — 6. Ur. En la ciudad de Ur en Caldea, vivia Abraham hijo de Tharé cuando Dios le dijo: Sal de tu pais y trasládete al que yo te mostrare. 1921. — 7. Hiram. Abraham sale de su pais con Tharé su padre, para pasar á Hiram ciudad de la Mesopotamia, y habiendo muerto allí su padre, Abraham se trasladó á la tierra de Canaan con Sara su mujer, y Lot su sobrino, 1921. Véase el mapa 3.º 3.





Mapa Histórico y Geográfico de la América Central
Elaborado por el Sr. D. Juan Pineda
Guatemala, 1850





A JAPHET le tocaron el N. y el Oec. siendo sus hijos, GOMER tronco de los Frigios, y de los Cimarrones, MAGOG padre de los Escitas y MADAI jefe de los Medos. Hijos de Gomer Asenez, Riphat y Thogorma. JAVAN padre de los Jonios, TUBAL de los pueblos de Iberia, MESECH de los de la Colchida. Hijos de Javan Elisa, Tharsis, Cettim y Dodanim.

A SEM le correspondió el Oriente y fueron sus hijos ELAM padre de los Elamitas, ASSUR tronco de los Asyrios, ARPHAXAD y LUD, gefes de los Armenios y ARAM a quien cupo la Mesopotamia. Hijos de Aram, Hus, Hull, Gether y Mes.

A CHAM le tocó el Mediodia. fueron sus hijos, CHUS padre de los Chaldeos, y de los Arabes, MESRAIM que fué de los Egiptos, y de los Egipcios. Hijos de Chus Saba, Hevila, Sabatha, Sabathaca, tronco de los Arabes, Reçna y Neurod. Hijos de Mesraim, Ananim, Leabim, Nephtuim, Cassuim y Caphtorim.

Grabado por Meibon.








MAPA
DEL PAIS DE
CHANAAN
O TIERRA PROMETIDA
Cual la halló Abraham á su llegada
En el año del Mundo 2083, 1921 antes de J.C.
Formado bajo la direccion
DE A. HOUZÉ.

La geografía grabada por J. E. Struch. La letra grabada por M. Hon.

1. Sicheim Primer punto en que descendió Abraham cuando de la ciudad de Haran, en Mesopotamia, pasaba á la tierra de Chanaan, con Sara su mujer, y Lot su sobrino 1921 años antes de J.C. — 2. Bethel segunda detencion de Abraham. Un hambre cruel le obliga á partir á Egipto volviéndose despues á Bethel. 1920. — 3. Sodoma. En esta ciudad vivió Lot cuando se separó de Abraham. Un hambre cruel le obliga á partir á Egipto volviéndose despues á Bethel. 1920. — 4. Gomorra, Adama, y Sodoma, fueron abrasadas por un fuego del Cielo 1897. — 5. Valle Silvestre. En el valle Silvestre ó de los bosques estaban las ciudades de Sodoma y Gomorra, y habiendo el fuego del cielo y una erupcion volcanica hundido el terreno, el Jordán se precipitó en el indicado valle, dejándolo convertido en un mar de quince leguas de largo, sobre cuatro de ancho, de sus aguas continuamente quietas y cargadas de betan ha tomado el nombre de Mar muerto ó Lago Asphaltite. 1897. — 6. Gerara. Habiéndose Abraham retirado á esta Ciudad, Abimaleck quiso robarle á Sara que creyó hermana de aquel. 1897. — 7. Betsabea. En este lugar nació Isaac. 1890 y en el desierto del mismo nombre Isaac hijo de Abraham se hubiera muerto de sed á no acudirle Dios. 1891. — 8. Tyro. Célebre ciudad de los Fenicios que fué por largo tiempo centro de comercio de Asia y de Europa. — 9. Galaath. Cerca del Monte de este nombre alojó Laban á Jacob y á sus hijas Lia y Rachel. 1789. — 10. Maanaim. De este punto envió Jacob regalos á su hermano Esau. — 11. Phanel. Aquí luchó Jacob contra un Angel del cual recibió el nombre de Ysraél. 1789. — 12. Maspha. Lugar en que Jacob encontró á Esau, corrigiéndolo calmante. 1789. — 13. Salem. Ciudad á la cual se retiró Jacob con Lia y Rachel á su vuelta de Mesopotamia. 1780. — 14. Bethel. Jacob marchando de Salem se retiró á Bethel donde muere despues Rachel, madre de José y de Benjamin. 1776.







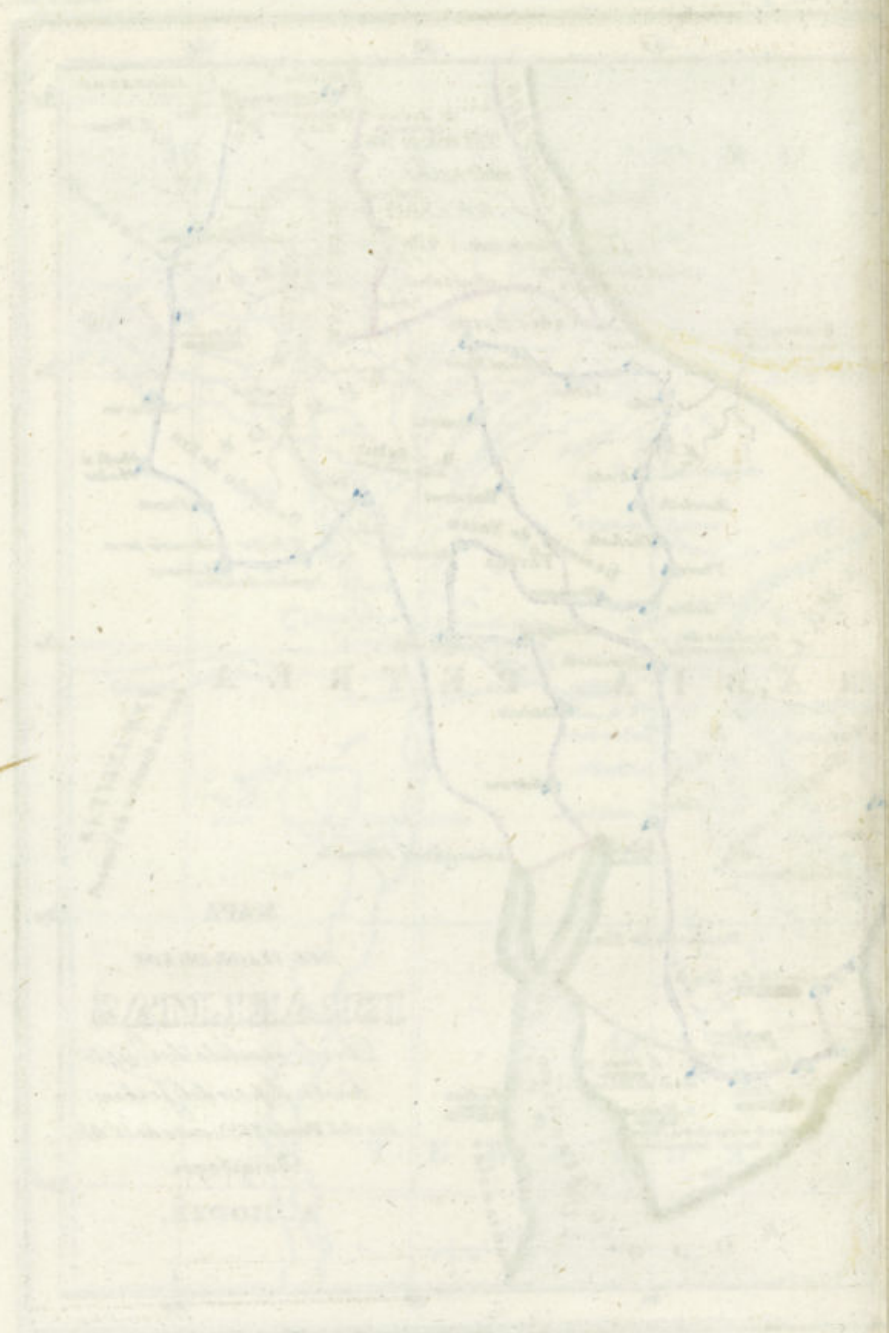



La geografía grabada por A. Mabern.

La letra grabada por Ribon.

1. Madian. Moisés mata un Egipcio que insultaba a un Hebreo y se pone en salvo a Madian. 1531 años antes de J.C. — 2. Horeb. Dios se aparece a Moisés en medio de una zarza ardiendo y le manda sacar a los Hebreos de la servidumbre de Egipto. — 3. Ramases. Reunidos los Hebreos en las inmediaciones de esta Ciudad en numero de 600,000 hombres salen de Egipto. 1451. — 4. Chisma. Por cerca de este lugar intento Faraon atravesar el Mar rojo. 1491. — 5. Sin. Habiéndose agotado todas las provisiones de los Hebreos en este desierto. Dios cubrió todas las noches la tierra con una materia blanca y azucarada, llamada Maná. 1491. — 6. Rafidim. Hallándose el pueblo hebreo acosado de sed en este lugar. Moisés hirió con la vara la peña de Horeb, y brotan de ella abundantes aguas. 1491. — 7. Sinai. En la cima del monte de este nombre Dios entregó a Moisés las tablas de la ley. 1491. — 8. Dibongad. No lejos de este lugar el falso profeta Balaam montado en una burra bendice a pesar suyo el pueblo de Dios. 1451. — 9. Nebo. Dios hace ver a Moisés la tierra de Canaan desde la cima de la montaña de Nebo ó Abarim, donde muere a la edad de 120 años sin que despues se haya sabido que fue de sus restos mortales. 1451. — 10. Jerico. Tomó a la cabeza de los Hebreos atraviesa el Jordan y se apodera de esta ciudad cuarenta años despues de la salida de Egipto. 1451.

MAPA
DEL VIAGE DE LOS
ISRAELITAS
Desde su salida de Egipto
hasta el paso del Jordan.
Año del Mundo 2553, antes de J.C. 1451.
Dirigido por
A. HOUZÉ.






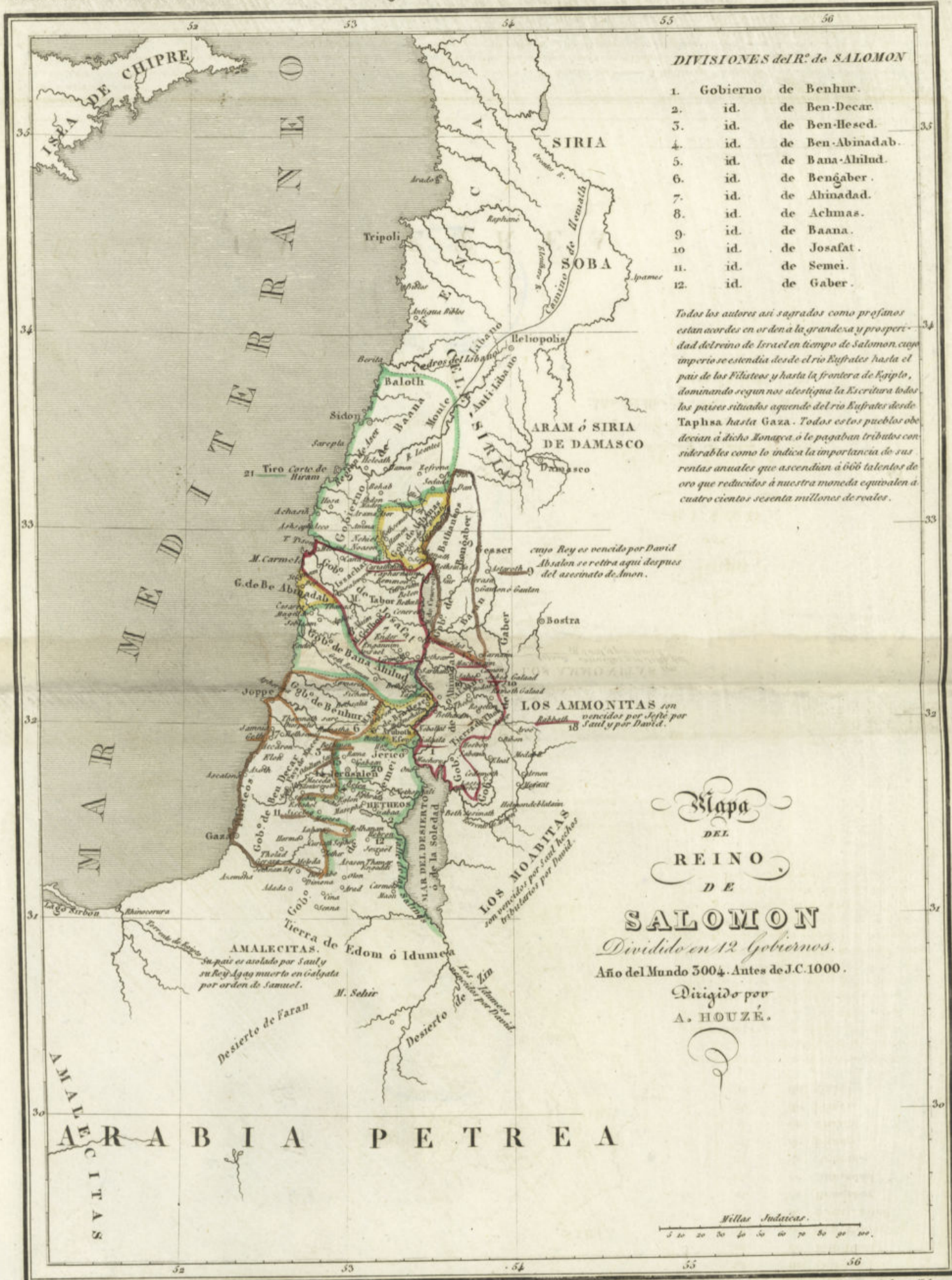



La Geografía grabada por M. Sala. La letra grabada por Mabon.

1. Jerico. Améec apodera de esta ciudad 1451 años antes de J.C. — 2. Azeeha. Adonisedech fué vencido en este lugar, en que cayó una lluvia de piedras y fué detenido el corso del sol. — 3. Thamma Sara. Josué guarda para sí esta ciudad y reparte la tierra prometida entre las doce tribus. — 4. Silo. Josué coloca en ella el arca y muere en 1434. — 5. Jerusalem. Adonisedech vencido por Caleb se le cortan los pies y manos. — 6. Gabé. Ultraje hecho á la muger de un levita de Ephraim. — 7. Thabor. Sissara rey de los Cananeos, vencido por Debora en 1285. — 8. Cedes. Jabel introduce un clavo en la cabeza de Sissara. — 9. Ephra. Un ángel se aparece á Gedeon en 1245. — 10. Jezrael. Gedeon derrota á los Madianitas. — 11. Thebe. Abimelech es muerto por una muger en 1236. — 12. Maspha Victoria y voto de Sephté. — 13. Lorab. Lugar del nacimiento de Sanson. — 14. Gaza. Sanson derriba el templo. — 15. Azath. El Arca es trasportada aquí por los Filisteos en 1166. — 16. Bhetsamez. Los Filisteos devuelven el Arca. — 17. Maspha. Saul es consagrado Rey por Samuel en 1195.









Faint, illegible text, possibly a title or description, located to the left of the map area.

Faint, illegible text, possibly a title or description, located to the right of the map area.





■ REINO DE JUDA desde Roboam, 975 años antes de J.C. hasta Sedecias en 588. Duró 387 años.
■ REINO DE ISRAEL desde Jeroboam en 975 años de J.C. hasta Oseas en 722. Duró 253 años.

Después de la muerte de Salomón, sublevaronse 10 tribus contra su hijo Roboam y formaron el reino de Israel cuya capital fue primeramente Sichem y después Samaria. Este reino tuvo 19 reyes de diferentes naciones, á quienes violentas revueltas colocaron en el trono. En el año 755 Teglath-Phalasar rey de Asiria sujetó á su dominio las tribus de Aser, Nephthali y Zabulen y todos los países situados allende el Jordán. Salmanasar sucesor de Teglath, conquistó el resto del reino de Israel y después de haber destruido á Samaria se llevó cautivos á los israelitas al interior del Asia. Año 722.


El reino de Judá formado de la tribu de Judá y de la de Benjamín contó 20 reyes de la Casa de David. La sucesion pasó tranquilamente de padre á hijo, exceptuando la usurpacion de Athabá en 883 y la conquista de un príncipe estrangero. La alianza de los reyes de Damasco é Israel obligó en 740 á Achaaz rey de Judá á llamar en su auxilio á Teglath-Phalasar que destruyó el reino de Damasco é hizo tributario á los de Israel y de Judá. En el reinado de Ezechias el reino de Judá se libertó del yugo de los Asirios y Sennacherib porfió á Jerusalem. 714. Socas, rey de Egipto, venció á Josias en Megiddo en 608. é hizo tributario al reino de Judá. Neco fue después vencido por Nabonassar, rey de Babilonia, y Nabuchodonosor que le sucedió, al invadir por tercera vez el reino de Judá, destruyó á Jerusalem y condujo á Babilonia al pueblo de Israel con su último rey Sedecias. 588.


MAPA
 DE LA
TIERRA SANTA
 dividida
 EN REINOS DE ISRAEL Y DE JUDA.
 DESDE 975 ANTES DE J.C. HASTA 588.

Formado por
A. HOUZÉ.

Millas Judicas.
 0 10 20 30 40 50 60 70 80 90 100

1. Sichem. Residencia de Jeroboam I rey de Israel. 971. 2. Dan y Bethel. Jeroboam manda colocar dos becerros de oro en estas dos ciudades. 953. 3. Ramasa. Zara, rey de Chus, pueblo etiope, es vencido por Aza. 937. 4. Rama. Alianza de Baasa con el rey de Asiria. 930. 5. Thersa. Zambra mata á Elay y vencido por Amri, muere quemado en el incendio de la casa real. 929. 6. Samaria. Capital de Israel, edificada por Amri. 918. 7. Sidon. Patria de Jezabel, muger de Achab. 916. 8. Thebe. Patria de Elias. 911. 9. Sarepta. Elias revuelto al hijo de una viuda. 910. 10. Monte Carmelo. Elias después de haber ofrecido en él un sacrificio, hace matar á los 450 Sacerdotes de Baal. 908. 11. Bersabé. Elias se oculta, huyendo la cólera de Jezabel. 907. 12. Jericó. Reedificada por Hiel. 904. 13. Ramoth. Aab es muerto de una flecha. 903. 14. Engaddi. Victoria de Josafat contra los Moabitas. 891. 15. Asiongaber. Naufragan las naves de Josafat. 885. 16. Seira. Los Idumeos sacuden el yugo de la esclavitud en el reinado de Joram. 885. 17. Jericó. Joram muerto por Jehu. Jezabel arrojada á los perros. 884. 18. Aphee. Joas rey de Judá vence á los asirios, como se lo habia predicho Kliseo. 825. 19. Joppe. Joram es tragado por una ballena. 843. 20. Lachis. Amasias muere en esta ciudad. 811. 21. Damasco. Jeroboam II se apodera de ella. 784. 22. Argob. Phacca muerto por Phacce, expedicion de Teglath-Phalasar. 750. 23. Gaba. Patria de Ysaias. Toma de Samaria. 722. 24. Betulia. Judith corta la cabeza á Holofernes y libra aquella ciudad. 652. 25. Anatoth. Patria de Jeremias. 26. Magdedo. Muerte de Josias. 606. 27. Jerusalem. Tomada y destruida por Nabuchodonosor. 588.





Faint, illegible text or a list of entries located at the bottom of the page, below the main map area.



MAPA DEL IMPERIO DE LOS PERSAS,


que es de suma utilidad para la inteligencia de los libros de Esdras, de Nehemias, de Tobias, de Judith, de Ester, de Joby de los Profetas.

desde el año 588 al 536 antes de J.C. en que acabó el cautiverio.

DIRIGIDO POR
A. HOUZÉ.

La letra grabada por Sabenios

1. Damasco. Teglath-Phalasar rey de Asiria a quien Achaz rey de Judá llamó a su socorro contra los reyes de Siria y de Israel se apodera de Damasco y de una parte del reino de Israel. 747. 2. Samaria. Habiendo intentado Osroo último rey de Israel vacuar el yugo de los Asirios. Salmansar, hijo de Teglath, marcha contra él, se apodera de Samaria y le hace prisionero. En este rey acaba el reino de Israel. Desde Samaria Tobias es llevado cautivo a Ninive con los demás israelitas. 721. 3. Lachis. Senacherib rey de Asiria sitia a Lachis, asuela el reino de Judá y pone sitio a Jerusalen defendida por Ezequias. Segun nos atestigua la profecía de Isaías, un ángel destruye el ejército de Asiria. 701. 4. Rages. hallandose cautivo en Ninive Tobias, de la tribu de Neftali, envia a su hijo a Rages de Media en compañía del ángel Rafael. 605. 5. Hechbatana. Asaradon rey de Asiria se apodera de Hechbatana, Capital de la Media, y envia un ejército contra el reino de Judá. 607. 6. Bethulia. Holofernes general de Saceron sitia a Bethulia y es muerto por Judith. 650. 7. Ninive. Nabopolassar sitia y destruye a Ninive, acaba con el imperio de Asiria y funda el imperio de los Babilonios 626. 8. Carchemis (Carcesium) Nechao rey de Egipto alarmado en vista del poder de los Babilonios marcha hacia el Eufrates, subyuga el reino de Judá, derrota a Josías y despues es vencido en Carchemis por Nabuchodonosor II. 607. 9. Babilonia. Nabuchodonosor recobra los reinos subyugados por Nechao y se hace dueño de Jerusalen. Los Judios, segun la predicción de Isaías, son conducidos a Babilonia 606. Daniel, Ananias, Misael y Azarias dan un vivo testimonio del alto poder de Dios. Des de esta época comienzan a contar los 70 años del cautiverio. 10. Jerusalen. Nabuchodonosor exasperado por la política de los últimos reyes de Judá se dirige a Jerusalen, penetra en ella y la entrega al saqueo. 602. 11. Jerico. Sedecias último rey de Jerusalen, hecho prisionero cerca de esta ciudad es conducido a Babilonia despues de haberle sacado los ojos. Fin del reino de Judá. 588. 12. Tiro. Nabuchodonosor se apodera de ella. Fundacion de la nueva Tiro. 572. 13. Babilonia. Baltasar erigit en un festin ve una mano prodigiosa. Toma de Babilonia por Ciro rey de los Persas. 42000 hebreos vuelven a Jerusalen, llevando a Babilonia a su cabeza. 536.



Faint, illegible text or a list of entries, possibly a table of contents or a list of items, located at the bottom of the page. The text is too light to be read accurately.





Reseña de las divisiones de la Tierra Santa desde 536 años antes de J.C. hasta la ruina de Jerusalem.

Después de la vuelta del cautiverio, 536 años antes de J.C. la Palestina fue dividida en tres provincias, á saber: la Judea, la Samaria, y la Galilea. En el reinado de Darío la Palestina junto con la Siria y la Fenicia, formaba la satrapía de Siria, una de las 20 en que estaba dividido el imperio de las Persas.

La Palestina se sometió á Alejandro Magno, y formó parte de su vasto imperio. A la muerte de Alejandro, la Palestina corrió la suerte de la Siria y de la Fenicia, cayendo en poder de los reyes de Siria. 328.

Ptolomeo, rey de Egipto se apodera de la Palestina, y entonces forma parte del imperio de los Lagidas ó Ptolomeos. 301.

Antiocho, el grande, rey de Siria, quita la Palestina á los Ptolomeos, y la sujeta al imperio de los Seleucidas. 203.

Matthias y sus hijos (los Macabeos) libran á los Judios del yugo de los Sirios, y fundan la dinastía de los Asmeas. 166.

Pompeo, rey de Jerusalem, es tributario de los Romanos. Gabinius deja el título de rey á Hircano 2.^o, y divide la Palestina en cinco partes, cuyas capitales fueron Jerusalem, Jerico, Amathus, baddara y Sephoris. 57.

Herodes es proclamado rey por los Romanos, empezando en él la dinastía de los Idumeos, que sucede á la de los Asmeos ó Macabeos. Además de la Judea, su reino comprendía la Samaria y la Galilea, la Idumea conquistada por J. Hircano en 135; la Iturea, sometida por Aristobulo I. en 106 y la Trachonite. A estas provincias Herodes junto todo el país que se extiende al Este del Jordan y que fue llamado Perrea, esto es, país allende. 39.

A la muerte de Herodes, sus tres hijos se repartieron el reino. Archelao obtuvo la Judea, la Samaria y la Idumea con el título de Etnarca; á Philipo con el de Tetrarca le tocó la Galilea, la Iturea y la Trachonite; y á Herodes Antipas con igual título cupo en suerte una parte de la Galilea y de la Iturea y toda la Perrea. 1 año de J.C.

Todo el país es reducido á provincial romana y añadido á la Siria, que gobernaban los Pretores. 44.


Toma de Jerusalem por Tito, ruina de esta Ciudad y de su templo y dispersion de los Judios. 70.

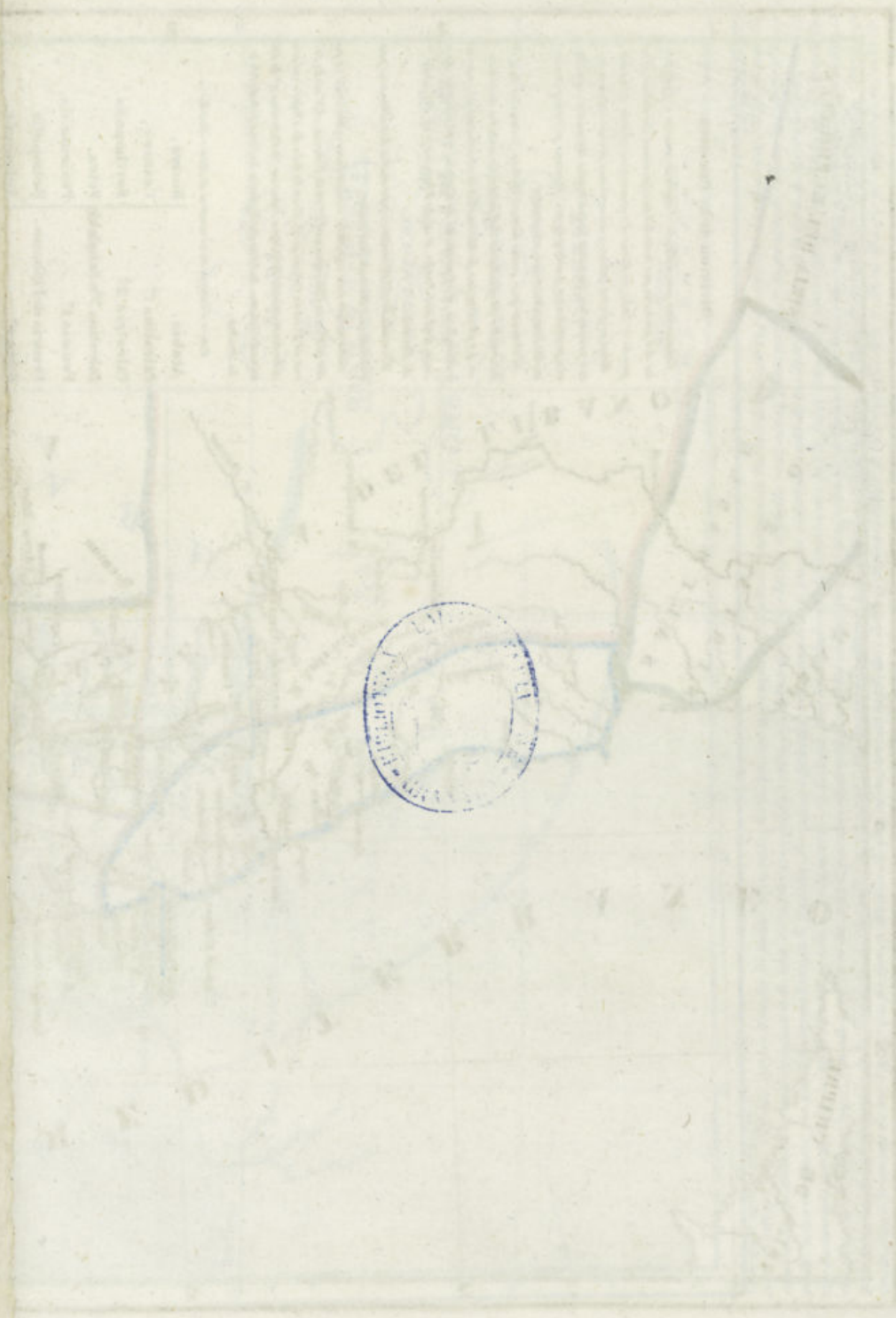
MAPA
DEL
REINO DE HERODES
EN EL NACIMIENTO DE J.C.
Comprendiendo
LA JUDEA, LA SAMARIA, LA GALILEA
Y LA PEREA
FORMADO POR
A. HOUZÉ.

Millas Judicas.
10 20 30 40 50 60 70 80

La geografía grabada por J. Estruch. La topografía por Sabon.

1. Garizim. Monte donde estaba el templo de los Samaritanos. 529. 2. Jerusalem. El rey Artaxerxes envia á Nehemias á Jerusalem con permiso de reedificar sus murallas. 454. 3. Tiro. Sitiado por Alejandro Magno. 352. 4. Gaza. Sostiene un sitio contra Alejandro, que la destruye hasta los cimientos. 5. Modin. Muerte de Eleazar Martirio de los 7 hermanos, llamados los Santos Macabeos. Matthias padre de los Macabeos se retira á Modin. 167. 6. Bethoron. Judas Macabeo vence á Seron, general de Antiocho. 166. 7. Lidda. Licias y Vicanor son vencidos por Judas. 8. Laissa. Muerte de Judas Macabeo. 161. 9. Tolemaida. Tryphon hace perecer en ella á Jonathan y á sus dos hijos. 143. 10. Nazareth. José y Maria van desde esta ciudad á Belen. 11. Belen. Nacimiento de J.C. y adoracion de los pastores y magos. 12. Jerusalem. J.C. en medio de los doctores de la ley. 15. Caná. Milagro del agua convertida en vino. 14. Samaria. J.C. convierete á la Samaritana. 15. Capharnaum. J.C. sana al ciego de un Centurion. 16. Jerico. J.C. cura á un ciego. 17. Naim. J.C. resuscita al hijo de una viuda. 18. Genezareth. Milagro de los cinco panes y de los dos peces. 19. Bethphage. J.C. manda traer de esta aldea el pollino que le conduce á Jerusalem. 20. Bethania. Una muger derrama perfumes sobre la cabeza de Jesus. 21. M^{te} de los Olivos. Traicion de Judas y muerte de J.C. 22. Emmaus. El Señor resucitado se aparece á sus discipulos.







Division de la Palestina.

Constantino sometió todo el imperio romano á 4 prefectos del pretorio que mandaban el primero las Galias, el segundo la Italia, la Iliria el tercero y el cuarto el Oriente. Estos prefectos tenían á sus órdenes procuratores en ciertas provincias, en otras magistrados llamados consules, presidentes, y correctores. Algunas provincias reunidas componían los vicariatos.

El Oriente que como hemos dicho formaba una de las cuatro prefecturas del imperio, estaba dividido en 17 provincias de las cuales 3 obedecían al procurator de Asia, 6 al prefecto de Egipto, 7 al vicario de Asia, 11 al del Ponto, 6 al de Thracia y 15 al conde de Oriente.

El condado de Oriente comprendía las últimas 15 provincias que forman este mapa.


Gobernaban este condado 5 consules, ejerciendo su poder el 1^o en la Palestina y el 2^o en la Fenicia, el 3^o en la Siria, el 4^o en la Cilicia y el 5^o en la Isla de Chipre: 10 presidentes regían la Palestina Superior, la Palestina 2^a, la Fenicia del Libano, la Siria del Eufrates la Siria Saludable y la Arabia.

Este es el Catálogo de los nombres de dichos distritos.

Arabia.	Bostra.
Palestina 1 ^a	Cesarea.
Palestina 2 ^a	Scythopolis.
Palestina 3 ^a o Saludable	Petra.
Fenicia 1 ^a	Ptolemaida.
Fenicia del Libano.	Heliopolis.
Siria 1 ^a	Antioquia.
Siria del Eufrates.	Samosata.
Siria Saludable.	Palmira.

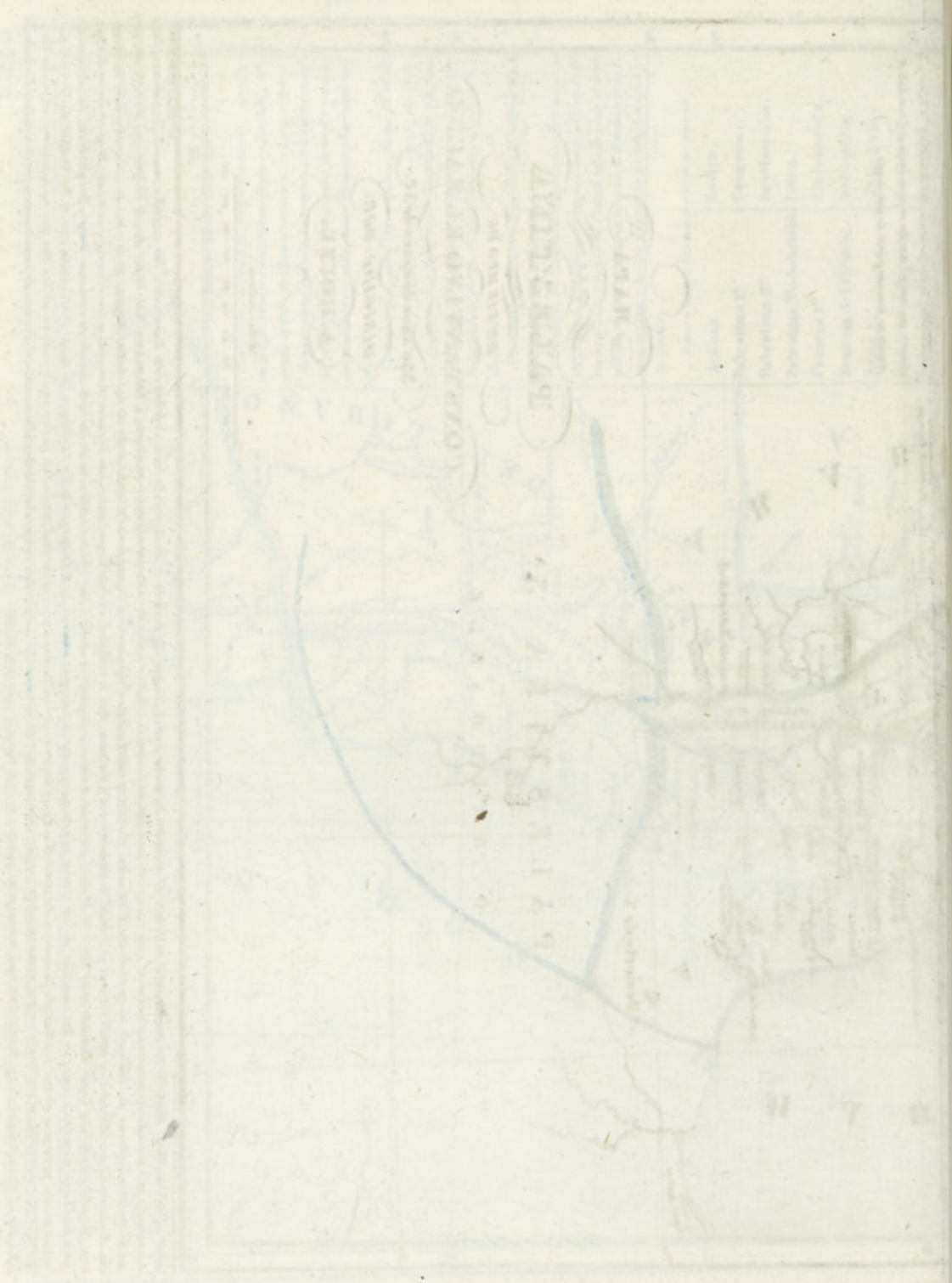
La Orogene, la Mesopotamia, la Cilicia 1^a y 2^a, Chipre y la Insular, que completan las 15 provincias del condado de Oriente no forman parte de este mapa.

MAPA DE LA PALESTINA EN TIEMPO DE CONSTANTINO EL MAGNO 350 años despues de J.C. DIRIGIDO POR A. HOUZÉ.



La geografía grabada por el autor.

1. Antipatris llamada así por Herodes en honor de su padre Antipater. 2. Joppe. La fábula de Andromeda hacia celebre este lugar entre los gentiles. 3. Herodium. Plaza construida por Herodes en conmemoracion de una victoria conseguida contra los Judios antes de obtener el poder real. 4. Emmaus. Este lugar donde Vespasiano derrotó un cuerpo de Judios rebeldes, fue llamado Nicopolis. 5. Masada. Fortaleza edificada sobre una roca y que fue el último asilo de los Judios despues de la toma de Jerusalem. 6. Samaria. Restaurada por Herodes, se tituló Sebaste en honor de Augusto. 7. Sichem. Fue la ciudad real de Israel antes que la fuese Samaria y con el tiempo se tituló Neapolis. 8. Cesarea. Herodes escogió este lugar, llamado antes Torre de Straton, para construir una magnífica ciudad que fue la residencia de los gobernadores romanos. 9. Porphirion. La antigua Belpha tomó este nombre á causa de las conchas, de las cuales se extraía el color de púrpura. 10. Aco. En tiempo de los Ptolomeos se llamó Ptolemaida. 11. Scythopolis. Nombre que segun parece proviene de los Scythas que poseyeron durante 28 años el imperio de los Medos. Fue la principal ciudad de la Decapolis, esto es: de las diez que no estuvieron en poder de los Macabeos. 12. Tiberiade. Dióte este nombre Herodes Antipas en honor de Tiberio. 13. Pella. Los Griegos de Siria la llamaron así á causa de su semejanza con la ciudad del mismo nombre en Macedonia. 14. Julias. Philipo Tetrarca de Galilea la hizo conocer con este título.



БИТНІЛІ

БИТНІЛІ

БИТНІЛІ

БИТНІЛІ

БИТНІЛІ

БИТНІЛІ

БИТНІЛІ

БИТНІЛІ

БИТНІЛІ

БИТНІЛІ

БИТНІЛІ

БИТНІЛІ

БИТНІЛІ

БИТНІЛІ





La geografía, grabada por B. Albaron

La letra, grabada por Mabon.

1 Bostra. Obecida, Lugar en donde de Abubeker, sucesor de Mahoma empieza la conquista de la Siria, que dependia del imperio griego de Constantinopla, poniendo sitio a Bostra. 632

2 Emeso y Heliopolis. Cuen en poder de Kaled. La Palestina y la Siria sujetan el yugo del califa Omar. 634

3 Yermouk. En las riberas de este rio cerca del lago de Tiberiade fue vencido Manuel, general del emperador griego Heracio. 636

4 Antioquia. Khalid se apodera de esta ciudad. Los Arabes dominan toda la Tierra Santa. 636

5 Jerusalem. Esta ciudad, destruida hasta los cimientos por Tito en el año 70, fue reconstruida por Hadriano, bajo el nombre de Aelia Capitolina, nombre que perdió en tiempo de Constantino para recobrar el antiguo. Helena, madre de este Emperador adorno la ciudad santa con muchos monumentos. En el siglo VIII, el califa Omar la quito a los Perzas, que eran sus dueños. Los Arabes la llamaron El Kuds, que quiere decir, la Santa, y alguna vez El Cherif, que significa, la Noble. Despues de haber pasado sucesivamente al poder de los califas Omniadas y Abaridas, de los turcos Thulunidat, de los Mchchidat, y de los califas Fatimatas, cayó en poder de los cruzados en 10 de Julio de 1099


6 Damasco. Residencia de Moanish, fundador de la dinastia de los Omniadas. 660. Esta dinastia arabe acabó en 750 y fue reemplazada por la de los Abaridas.

7 Berea ó Mepo. Imed, hijo de Thulun, esclavo turco, y despues gobernador de Kipto en tiempo de los califas Abaridas, se declara independiente, conquista la Palestina y la Siria, y llega hasta Mepo, fundando en seguida el reino de los Thulunidat. 883.

8 Gaza. El califa Fatimata Al Moer, se apodera de ella y despues de la Palestina y de la Siria. 968.

9 Iconio. Residencia del Sultan Seljukidat Malek Schah, quien despues de haber quitado al imperio griego la mayor parte de Asia Menor, arranca del poder de los califas Fatimatas la Siria y la Palestina. 1078.

10 Tarsis. En la primera cruzada, los cristianos que iban a la conquista de Jerusalem, ganaron esta ciudad, que dominaban los turcos Seljukidat 1097.









1. Iconio. Los Cruzados que mandan Balduino y Tancredo se apoderan de esta ciudad, capital del reino Turco del mismo nombre. 2. Edeso. Balduino, hermano de Godofredo de Bouillon conquista a Edeso, y funda el condado que llevó este título. 3. Antioquia. Ataca Godofredo y la rinde, pasando en seguida a ser la capital de un principado, que cabe en suerte a Bohemundo. 1098. 4. Tripoli. En los alrededores de esta ciudad los caballeros de la Cruz encontraron una especie de cañas llamada Zucra (cañas de azucar) que despues fué trasportada a Sicilia, a España y a América. En los alrededores de esta ciudad Tripoli fué la capital del Condado a que dió nombre. 5. Jerusalem. Esta Ciudad cayó en poder de los cruzados el 15 de Julio de 1099. Godofredo fue proclamado rey de Jerusalem en la Iglesia del S. Sepulcro. 6. Masiad Principal ciudad de los célebres aserinos montañeses llamados los Ismaelitas, muy temidos en tiempo de las Cruzadas. 7. Ascalona. Godofredo consigue en ella una brillante victoria sobre el Califá Fatimida de Egipto. 8. Belen. Muerto Godofredo, su hermano Balduino fué nombrado rey de Jerusalem y consagrado en Belen. 9. Pharamia. Habiendo Balduino vencido al califá de Egipto, se hace dueño de Tolemaita, de Cosarea, de Jaffa y de casi toda la costa. 10. El Ariach. Balduino muere en este sitio y nombra para sucederle a su primo Balduino de Burgo, conde de Edeso. 11. Damasco. Esta ciudad lo mismo que Alepo, forman pequeñas sultanías independientes, que poseían los Turcos Atabeckas. 12. Alepo. La conquista de esta ciudad da a Langhi príncipe del Mossoul, la superioridad sobre todos los gefes turcos Atabeckas que eran dueños de aquel territorio. 13. Edeso. Langhi la arrebató de manos de los cristianos. 14. Edeso. Langhi la arrebató de manos de los cristianos. 15. Bostra. Balduino III, sucesor de Fulco pone sitio a esta ciudad y es rechazado. 1143. Los triunfos de Noradino, hijo de Langhi hacen indispensable una nueva cruzada, que tiene por gefes al emperador Conrado III y al rey de Francia Luis el joven.

Faint, illegible text in the left margin, possibly bleed-through from the reverse side of the page.



Faint text below the map, likely a title or description, possibly starting with 'PLAN DE...'.






MAPA DE LA TIERRA SANTA desde la segunda Cruzada hasta el fin de la dominacion cristiana. Desde 1149 hasta 1291. formado por A. HOUZÉ.

Leguas comunes de Francia de 25 al grado. Agua de leguas comunes de Turquía de 22 al grado.

La Geografía grabada por J. Estruch.

La letra grabada por Mabon.

1. Damasco. Luis el joven rey de Francia y el emperador Conrado III, gefes de la 2.ª Cruzada atacan en vano esta ciudad y en seguida vuelven a Europa sin ejército y sin gloria. 1149. 2. Tiberiada. Saladino, general de Noradino, hijo de Zanghi, se apodera de Egipto y de los estados de su Señor, funda la dinastía de los Ayubitas y derrota el ejército de Lusignan en la celebre batalla de Tiberiada, haciendo prisionero al mismo rey de Jerusalén. 1187. 3. Jerusalén. Esta ciudad de resultas de la batalla de Tiberiada es tomada por Saladino sufriendo la misma suerte S. Juan de Acre, Nablusa y muchas otras ciudades. 1187. 4. Tiro. Conrado de Monferrato rompe en esta ciudad los restos del ejército cristiano, asediandola sin fruto Saladino. 1187. 5. Selef. El emperador Federico Barbaroja que con el rey de Francia Felipe Augusto y el de Inglaterra Ricardo, coronan de Leon, se habia puesto al frente de la 3.ª Cruzada, sale el primero de sus dominios, atraviesa el Asia menor y muere ahogado al paso del río Selef. 1190. 6. S. Juan de Acre. Felipe Augusto desembarca delante de esta ciudad, que situaban óuido de Lusignan y Conrado de Monferrato. 1191. 7. Limisso. Habiendose negado a Ricardo, coronan de Leon, la entrada en este puerto hace un desembarco en la Isla de Chipre, de la cual despaja a Isaac Comeno, para a Palestina donde assiste a la toma de S. Juan de Acre, ejecuta grandes proezas, llega hasta siete leguas de Jerusalén, hace una tregua con Saladino y regresa a Europa. 1192. 8. Damietta. S. Luis, gefe de la 7.ª Cruzada, se apodera de esta ciudad. 1250. 9. Mansourah. El conde de Artois muere en la batalla que se dió cerca de esta ciudad, de cuyas resultas, fué hecho prisionero S. Luis. 1250. 10. Tolemaida. Las fortificaciones de esta ciudad son reparadas por S. Luis que fué rescatado en Egipto y pasó a Palestina despues de haber jurado que nada emprenderia contra Jerusalén. 1254. 11. Tripoli. Esta ciudad y poco despues S. Juan de Acre caen en poder del Sultan de Egipto Kaiti-Acruf, sepultandose en sus ruinas para no volver a levantar jamas los restos del reino de Jerusalén. 1291. 12. Chipre. Los hospitalarios, los caballeros del Templo y los Teutonicos, últimos defensores de la Tierra Santa, se retiran a esta isla. 1291.



[Faint, illegible text, likely bleed-through from the reverse side of the page]

[Faint, illegible text, likely bleed-through from the reverse side of the page]

[Faint, illegible text, likely bleed-through from the reverse side of the page]



PLATE IV

THE GREAT BRITAIN

THE GREAT BRITAIN



La letra grabada por Habon.

1. Jerusalem. (llamada Jeruchalim por los Hebreos; Hierosolima por los Griegos y Romanos; el Kods por los Arabes; Kudri-Cherif por los Turcos) desde el día que Salomón la quitó a los Cristianos en 70 ha sido conquistada sucesivamente por los Sultanes de Damasco, de Bagdad y de Egipto, y había tenido ya diez y seis dueños cuando se apoderaron de ella los Turcos en 1517. 2. Acre. Esta ciudad que se hizo tan celebre en la historia de las Cruzadas, lo es ahora entre los Orientales por la resistencia que opuso a las tropas francesas mandadas por Bonaparte. 3. Edén. Los Arabes dicen que Dios colocó en este sitio el Paraíso terrenal. 4. Kanobin. Residencia del Patriarca de los sectarios cristianos Maronitas, montañeses que se gobiernan con leyes particulares, aunque son tributarios de los Turcos. 5. Deir el Kamar. Casa de la luna. Habita aquí el Emir ó príncipe de los Drusos, montañeses austeros y belicosos. 6. Balbek. Capital de los Montaubá, feroces habitantes de las montañas y tributarios de los Turcos. 7. Jaffa. Segun una tradición popular se construyó en este sitio el arca de la alianza, en el re embarco Josue y recibió Salomón los materiales para construir el Templo. Bonaparte visita los hospitales de esta ciudad en que yacian muchos de sus soldados enfermos de peste, tocó las llagas de uno de ellos y este ruego de valor reanimó a todos. 8. Antakieh. (Antioquia). Fue la corte de los Reyes Seleucidas, y San Pedro ocupó su silla episcopal, antes de trasladarse a Roma. 9. Monte Carmelo. Célebre por haber vivido en él los profetas Elias y Eliseo, por los muchos religiosos cristianos que en la edad media oraban en sus grutas, y por su iglesia que fué destruida en 1821 y reedificada a expensas del Rey Carlos I. 10. Monte Tabor. Famoso por la brillante victoria que los franceses consiguieron sobre los Arabes, y mas aun por la transfiguración de N. S. Jesucristo.

GRANADA
UNIVERSITARIA
BIBLIOTECA

BIBLIOTECA UNIVERSITARIA
GRANADA

