



XXXXXXXXXX

ATLAS
Geografico
DE
ESPAÑA

A
25
345





B-15.464

ATLAS GEOGRÁFICO DE ESPAÑA

CON NOTICIAS HISTÓRICAS DE SUS PROVINCIAS

LOS MAPAS DE LAS CINCO PARTES DEL GLOBO

Y

NOCIONES ELEMENTALES DE GEOGRAFÍA

MADRID

EDITOR, MIGUEL GRILO.

PLAZA DE LAS CORTES, 8.



LOS ELEMENTALES DE GEOGRAFIA

DE LAS CINCO PARTES DEL MUNDO

DE LAS CINCO PARTES DEL MUNDO

DE LAS CINCO PARTES DEL MUNDO

MADRID

EDITOR MIGUEL GILJO

1845


ADVERTENCIA.



El título que lleva la presente obra explica en términos precisos y concretos su contenido. No es un tratado de *Geografía*, propiamente dicha, ni aún de aquellas partes de la ciencia que constituye lo que, en concepto más genérico, se llama *Cosmografía*. Si la primera es la descripción del globo que habitamos, de la Tierra considerada meramente en su superficie, porque de su estructura interior y de su formación nos dan conocimiento la *Geognosia* y la *Geología*, la segunda abarca el mundo en su conjunto, las leyes á que obedece el movimiento de los cuerpos celestes, los fenómenos que resultan de este movimiento, y cuanto contribuye á suministrar una idea exacta de este planeta que habitamos y de la relación en que se halla con los demás.

Es, pues, este libro, un tratado de *Geografía particular* ó *corográfica* de nuestra España; mas como semejante limitación tiene algo de especiosa, dado que no es posible juzgar de una cosa en absoluto, sino con relación á otras análogas, no debemos contentarnos con la descripción *corográfica, política é histórica* de la Península Española en general, y en particular de cada una de sus provincias, sin que preceda la de las grandes regiones del mundo conocido, por lo ménos en aquella proporción que baste á comparar cada una de estas entre sí. Por la misma razón conviene, como es práctica común, apuntar, por vía de nociones preliminares, alguna idea de aquellas que se dan por supuestas y sabidas para la mejor comprensión del texto.

Con estas advertencias se explicarán fácilmente nuestros lectores la índole especial de esta publicación, cuyo principal objeto es ampliar los conocimientos sobrado superficiales y confusos que de su patria adquiere nuestra juventud en los primeros periodos de su enseñanza, así pública como privada. El método objetivo, que tan excelentes resultados ofrece en este género de estudios, nos ha sugerido el propósito de acompañar con demostraciones gráficas la breve exposición que hacemos de todas y cada una de nuestras provincias. Si este ensayo merece la favorable acogida que solicitamos, procuraremos perfeccionarlo hasta el punto de realizar más dignamente nuestros propósitos; si, contra nuestras esperanzas, resultare inútil, no se dirá que hemos procedido con ligereza, ni por el codicioso espíritu de una especulación frustrada.



GEOGRAFÍA.

NOCIONES PRELIMINARES.

Geografía es la ciencia que tiene por objeto la descripción de la Tierra.

Se divide en tres partes: *Geografía astronómica*, *Geografía física*, y *Geografía política*.

La *Geografía astronómica* determina las posiciones relativas de los lugares de la Tierra; y, considerando á nuestro globo como un planeta, estudia sus relaciones con los demas cuerpos celestes y explica los fenómenos que resultan de su movimiento.

La *Geografía física* estudia la forma y dimensiones


de la Tierra, su aspecto y sus divisiones naturales, y las de los seres que la pueblan.

La *Geografía política* describe las divisiones que el hombre ha establecido formando Estados ó Naciones, y su gobierno, religion, costumbres, etc.

Esta última se subdivide en *Geografía antigua*, hasta el siglo v despues de Jesucristo; de la *Edad Media*, desde el siglo v hasta el descubrimiento de América en 1492; y *moderna*, desde esta fecha hasta nuestros dias.

Mapa es el dibujo en que se representa una parte ó el todo de la superficie de la Tierra: en este último caso se llama *mapa-mundi*. Los mapas se denominan *corográficos*, cuando representan una provincia ó comarca con los lugares y puntos mas notables de la misma; *topográficos*, cuando la representan con todas sus circunstancias y accidentes; é *hidrográficos*, cuando se refieren al todo ó parte de los mares, y á las costas de los continentes é islas.

Atlas es una coleccion de *mapas* ó *cartas geográficas*.



GEOGRAFÍA ASTRONÓMICA.

CUERPOS CELESTES.—SISTEMA SOLAR Ó PLANETARIO.

Llámanse *cuerpos celestes* ó *astros* unos globos enormes que brillan en el espacio, ya con luz propia, ó ya reflejando la que reciben de otros. Divídense en *estrellas fijas* ó *soles* y *errantes* ó *planetas*. Estrellas fijas son aquellas que conservan aparentemente las mismas distancias entre sí; y estrellas errantes las que verifican diversos movimientos en el espacio y reciben la luz de las primeras.

Los diferentes grupos que forman las estrellas en el espacio reciben el nombre de *constelaciones*.

Entre todos los astros, el que más llama nuestra atención es el *Sol*, que es una de tantas estrellas fijas ó astros de forma redonda, grandes dimensiones, y dotado de un movimiento de rotación sobre su eje, que se opera en unos veinticinco días y medio. Su diámetro es 110 veces mayor que el de la Tierra, y su distancia de nuestro globo 150 millones de kilómetros, recorriendo la luz solar esta inmensa distancia en 8 minutos y 18 segundos.

El movimiento del Sol, llamado *diurno*, de Oriente á Occidente, es tan solo aparente y producido por el real y efectivo de la Tierra sobre su eje en contrario sentido.

Alrededor del Sol se mueven los *planetas*. Los prin-

cipales, en el orden de sus distancias al Sol, son los siguientes: *Mercurio*, *Venus*, *La Tierra*, *Marte*, *Júpiter*, *Saturno*, *Urano* y *Neptuno*. En todos ellos se operan dos movimientos; uno de rotación sobre su eje, y otro de traslación alrededor del Sol, describiendo curvas en el espacio, que se llaman *órbitas planetarias*.

Alrededor de estos *planetas primarios* giran otros cuerpos ó planetas *secundarios*, llamados *satélites*. La Tierra tiene uno, que es la *Luna*. Júpiter, cuatro; Saturno ocho y un anillo que le rodea; Urano seis, y Neptuno dos. Los pequeños planetas, acaso fragmentos de uno solo, que hay entre Marte y Júpiter, se llaman *asteróides*.

Otros cuerpos celestes, dotados también de movimiento propio y que describen grandes curvas, dejando en pos de sí una ráfaga luminosa, llamada *barba*, *cabellera* ó *cola*, reciben el nombre de *cometas*.

El plano de la órbita aparente del Sol, que realmente describe la Tierra con su movimiento de *traslación*, se llama *eclíptica*.

Se da el nombre de *zodiaco* á una zona ó faja de la esfera celeste que se supone terminada por dos círculos paralelos á la eclíptica, distantes de ella ocho ó nueve grados por uno y otro lado. Esta faja ó zona

celeste comprende las constelaciones llamadas *signos del zodiaco*; estos son los siguientes: *Aries*, *Tauro*, *Géminis*, *Cáncer*, *Leo*, *Virgo*, *Libra*, *Escorpión*, *Sagitario*, *Capricornio*, *Acuario* y *Piscis*.

Respecto del movimiento general de toda la esfera celeste, han sido varios los sistemas que se han expuesto: Ptolomeo, que vivió en el siglo II, sentó que la Tierra estaba inmóvil en el centro del universo, y que alrededor suyo giraba toda la bóveda celeste. Copérnico, en el siglo XVI, sentó que el Sol era el centro alrededor del cual giraban la Tierra y los demás planetas. Tycho-Brahe aseguraba que la Tierra ocupa el centro, girando el Sol alrededor suyo con los demás planetas como centro de sus órbitas. El sistema de Copérnico es el que se sigue por los modernos astrónomos, y constituye el verdadero sistema solar ó planetario.

De la Tierra.

La Tierra tiene, como hemos dicho, dos movimientos: uno de rotación y otro de traslación.

Eje de la Tierra es la recta imaginaria sobre que verifica su movimiento de rotación.

Polos terrestres son los dos puntos extremos del

eje; el uno se denomina *polo del Norte, septentrional, boreal ó ártico*, y su opuesto *polo del Sur, meridional, austral ó antártico*.

La figura de la Tierra es la de una esfera aplanada hácia los polos.

Ecuador es la circunferencia máxima equidistante de los polos, llamada también línea equinoccial; divide á la Tierra en los dos hemisferios *septentrional y meridional*.

Trópicos de Cáncer y de Capricornio son dos círculos menores equidistantes del *Ecuador* 23° y medio.

Círculos polares son otros dos paralelos á los trópicos, y distantes 23° y medio de los polos.

Horizonte es el límite natural de la mirada del observador.

Se dice que un astro *sale ó nace* cuando aparece en el horizonte rasante á la superficie de la Tierra; y se dice que *se pone* cuando desaparece en los mismos términos.

El lado por donde los astros salen se llama *Oriente*, y el lado por donde se ponen *Occidente*.

El *Norte* es el punto del horizonte que tenemos al frente cuando el *Oriente* está á nuestra derecha, y el *Sur* es el punto opuesto al *Norte*. En los mapas el *Norte* se imagina en la parte superior; el *Sur* en la inferior; el *Oriente* á la derecha y el *Occidente* á la izquierda del que examina el mapa.

Meridiano se llama toda circunferencia que pasa por los polos. Los hemisferios en que divide al globo se denominan *oriental y occidental*.

Meridiano de un punto de la Tierra es la circunferencia que pasa por los polos y por dicho punto.

Longitud geográfica de un punto de la Tierra es la distancia de su meridiano al meridiano principal ó *primero*, que sirve de punto de partida, contada en grados y minutos del *Ecuador*; y se denomina *oriental* ú *occidental*, según se cuente desde el primer meridiano hácia *Oriente* ú *Occidente*.

Latitud de un punto de la Tierra es su distancia al *Ecuador*, medida en su correspondiente meridiano en grados y minutos; y se denomina *septentrional* ó *meridional*, y más comunmente *Norte* ó *Sur*, según el hemisferio en que se halla el punto.

Los pueblos que se hallan en los extremos de un mismo diámetro de la Tierra se llaman *antípodas*.

El movimiento de nuestro globo, girando sobre su eje en un periodo de 24 horas, produce el llamado *día natural*, compuesto de dos periodos de 12 horas: cada hora tiene 60 minutos, y cada minuto 60 segundos. El tiempo que emplea la Tierra en su movimiento de traslación alrededor del Sol, constituye el *año solar*, compuesto de 365 días, 5 horas, 48 minutos y 48 segundos. Se divide en cuatro partes ó estaciones: *primavera, verano, otoño* é *invierno*.

Para que los años civiles consten de un número exacto de días, se ha convenido en que en cada periodo de cuatro años se cuenten tres años *comunes* ó de 365 días, y uno *bisiesto* ó de 366, agregando este día al mes de *Febrero*.

De la Luna.

La Luna es el satélite de nuestro globo; su diámetro es próximamente la cuarta parte del de éste, y su volumen cuarenta y nueve veces menor. Su movimiento de traslación alrededor de la Tierra lo verifica en veintisiete días, siete horas y cuarenta y tres minutos. De este movimiento, combinado con el de nuestro globo, resultan los diferentes aspectos ó *fases* de la Luna, como el *novilunio* ó luna nueva, el *cuarto creciente*, el *plenilunio* ó luna llena y el *cuarto menguante*.

Llábase *mes lunar* ó *lunación* el tiempo que transcurre entre dos novilunios, que dura veintinueve días y medio; porque andando la Tierra una parte de su órbita, mientras la Luna verifica su movimiento de traslación, ésta tiene que andar un poco más de la suya para ponerse en línea recta con la Tierra y el Sol.

Eclipses.

El *eclipse* de Sol se verifica cuando la Luna, en su revolución alrededor de la Tierra, se interpone entre ésta y el Sol. En este caso una parte de nuestro planeta se ve privada de los rayos solares. Los eclipses pueden ser *parciales* ó *totales*, y *visibles* en unas partes del globo é *invisibles* en otras.

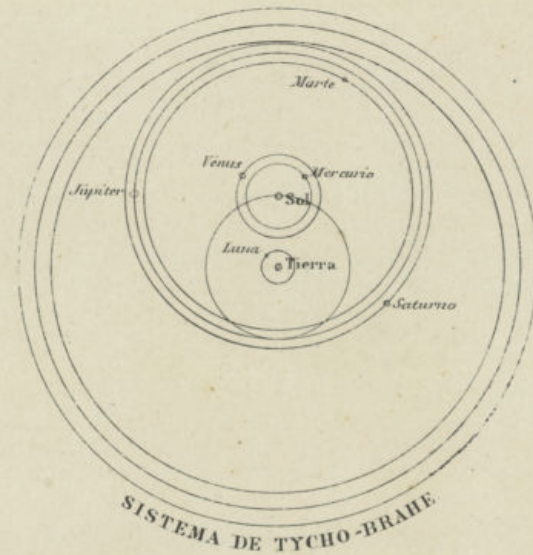
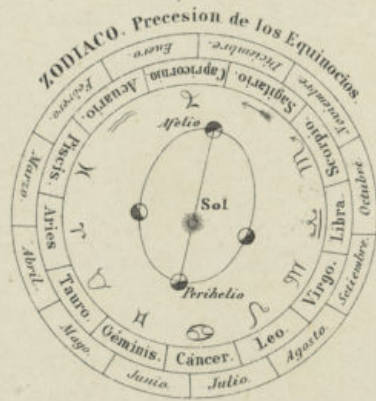
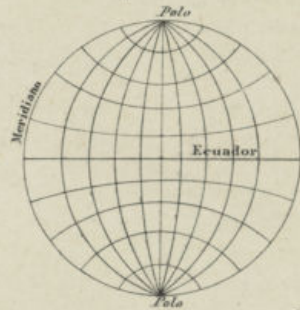
Acontece el eclipse de Luna cuando la Tierra se interpone entre la Luna y el Sol. En este caso, quedando la Luna privada de los rayos solares, se hace invisible en todo ó en parte, dando, por consiguiente, lugar á los *eclipses totales* ó *parciales*.

COSMOGRAFIA



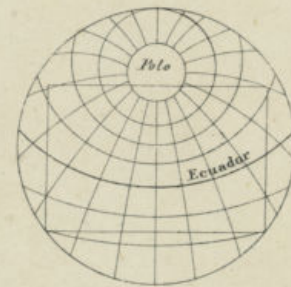
SISTEMA DE PTOLOMEO.

Proyeccion Estereográfica sobre el plano de un meridiano.

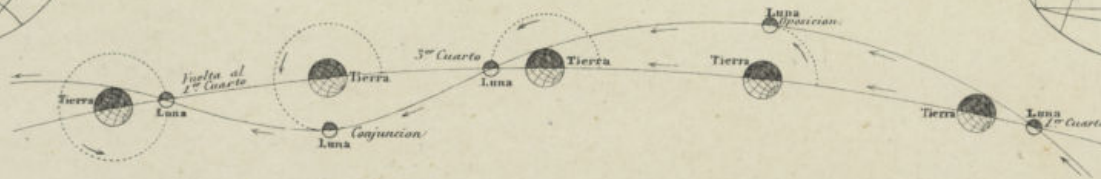



SISTEMA DE TYCHO-BRAHE.

Proyeccion Estereográfica sobre un horizonte.

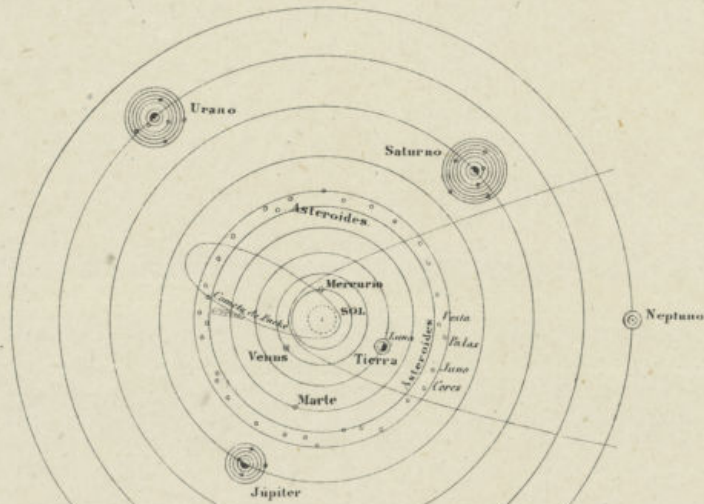
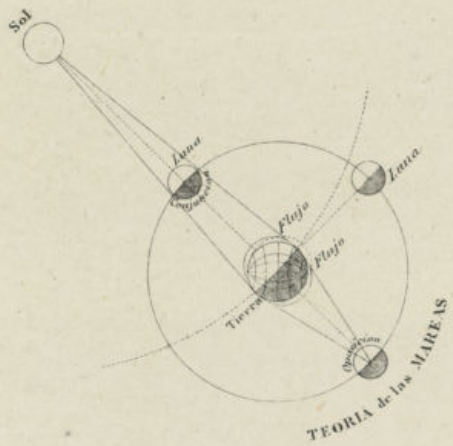

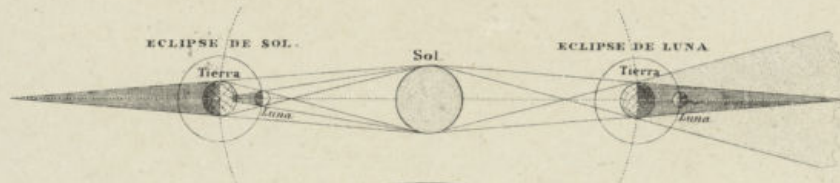
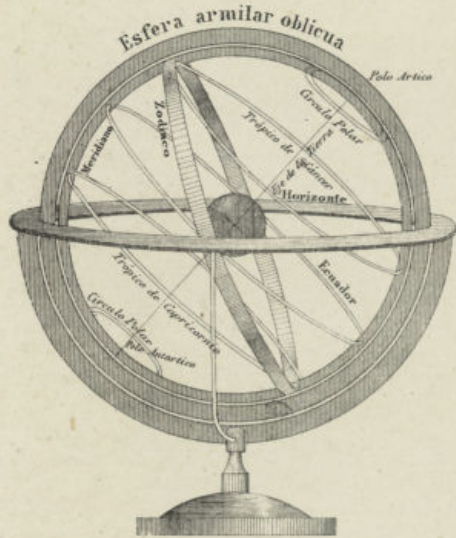


Curva descrita por la Luna sobre la órbita terrestre durante una de sus revoluciones.

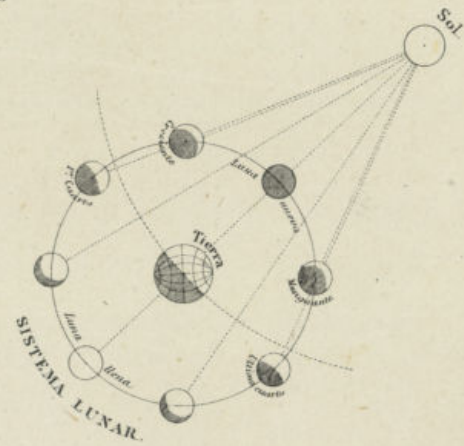




COSMOGRAFIA



SISTEMA PLANETARIO



SISTEMA LUNAR

GEOGRAFÍA FÍSICA.

La superficie terrestre se divide en dos partes, á saber, parte *sólida* ó *tierra firme*; y *líquida*, ó sean los mares, que ocupan sus tres cuartas partes. Por eso el globo terrestre se denomina también *globo terráqueo*.

Se llama *atmósfera* la masa de aire que circunda al globo terrestre, y se extiende hasta unos 60 kilómetros de su superficie.

Las divisiones generalmente establecidas en la parte sólida, son las siguientes con sus términos propios:

Continente es una gran porción de tierra rodeada por las aguas, que comprende varios países.

Isla una extensión ó parte de tierra cercada de mar por todas partes.

Península una porción de tierra rodeada de mar, excepto por una sola parte que la une al continente.

Istmo el paso ó lengua de tierra que une una península al continente, ó dos grandes porciones de continente.

Monte ó *montaña* una gran masa de tierra ó rocas elevada sobre la superficie general del terreno.

Cordillera la serie ó encadenamiento de varias montañas.

Volcanes son las aberturas que sobre una eminencia existen en la superficie del globo, y que exhalan materias inflamadas, llamadas *lavas*. Son producidas por el fuego interior existente en el globo terráqueo. La boca ó abertura del volcán se llama *cráter*.

Respecto á la parte *líquida* del mismo globo, se llama: *Manantial* la porción de agua que brota espontáneamente al exterior, y se forma de la filtración de las lluvias ó del deshielo de las nieves.

Arroyo una pequeña corriente de agua.

Río una corriente caudalosa de agua que va á desembocar en otra ó en el mar.

Torrente una corriente impetuosa de agua, formada á consecuencia de las lluvias.

Cascada y *catarata* el torrente natural ó artificialmente desprendido de una altura peñascosa.

Lago una porción de agua rodeada de tierra por todos lados.

Mar la extensión total ó parcial de aguas saladas que cubre parte de la superficie terrestre.

Golfo una porción considerable de mar que se interna más ó ménos en la tierra.

Bahía un golfo de pequeña extensión.

Estrecho un brazo de mar entre dos tierras inmediatas.

Canal un estrecho de alguna extensión.

Archipiélago una extensión de mar poblada de islas.

Mareas son las subidas y bajadas que experimentan las aguas del mar, llamadas *flujo* y *reflujo*. Se deben principalmente á la atracción de la Luna sobre los mares terrestres.

Corrientes son los movimientos regulares de las aguas del mar en varias direcciones.

Los fenómenos que se verifican en la atmósfera se dividen en *aéreos*, como los vientos; *acuosos*, como las nubes, nieblas, rocío, lluvia, nieve y granizo; *luminosos*, como los crepúsculos y el arco-iris; y *eléctricos*, como los relámpagos, rayos, truenos y auroras boreales.

Vientos son los movimientos ó corrientes del aire atmosférico en diferentes direcciones, y reciben nombres segun su dirección. Hay viento *Norte*, *Sur*, *Este*, y *Oeste*, que son los principales; y otros intermedios, como *Nordeste*, *Sudeste*, *Sudoeste* y *Noroeste*.

Nubes y *nieblas* son masas de vapor acuoso, más ó ménos denso, esparcido en la atmósfera.

Rocío es la condensación del vapor acuoso existente en el aire, bajo la forma de pequeñas gotas, que si por el frío se congelan, se llaman *escarcha*.


Lluvia es la condensación y precipitación sobre la tierra del vapor acuoso que constituye las nubes.

Nieve es, segun se cree, la lluvia congelada por encontrar aire frío en su caída.

Granizo es, al parecer, la misma lluvia congelada en forma esférica.

Crepúsculo es el tiempo que media entre la total oscuridad y el nacer ó ponerse del Sol; y *luz crepuscular* la que se disfruta durante dicho tiempo. El crepúsculo que precede al nacer del Sol se llama *crepúsculo matutino* ó *aurora*; y el que sigue al ponerse se llama *crepúsculo vespertino* ó *de la tarde*.





Arco iris es un meteoro causado por la refraccion y reflexion de la luz solar en las gotas de agua que caen de las nubes en forma de lluvia.

Rayo es el resultado de la union entre la electricidad *positiva* y la *negativa* de las nubes y de la tierra. La luz que se produce en este caso se llama *relámpago*, y el ruido que le acompaña *trueno*.

Aurora boreal ó *austral* es un fenómeno magnífico y sorprendente bajo la forma de una especie de nube

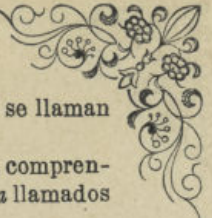
con una claridad parecida á la de la aurora, y que se presenta en las regiones del cielo próximas á los polos. Se cree que es un efecto de la electricidad ó del magnetismo.

Con respecto al *clima*, se divide la superficie terrestre en cinco *zonas*. La comprendida entre los dos trópicos se llama *tórrida*; las comprendidas entre cada trópico y su círculo polar correspondiente se llaman *templadas*; y las comprendidas entre

cada círculo polar y su polo más próximo se llaman *frías*.

Todo lo que existe en nuestro globo está comprendido en uno de los tres *reinos de la naturaleza* llamados *animal, mineral y vegetal*.

Las producciones de éstos se subdividen á su vez en grupos, clases, órdenes, familias, etc., segun sus caractéres. Su estudio pertenece á la Historia natural.



MAPA-MUNDI.

La superficie terrestre del globo se ha dividido en cinco grandes regiones, conocidas con el nombre de las cinco partes del mundo. Estas son: Europa, Asia, Africa, América y Oceanía.

La *Europa* comprende desde el mar Glacial Artico ó del Norte, hasta el Mediterráneo, que la

divide de Africa; y desde el Asia al Océano Atlántico.


El *Asia* comprende desde el mar Glacial Artico hasta el de las Indias; y desde Europa y Africa al Grande Océano ú Océano Pacifico.

El *Africa* desde el Mediterráneo al Océano austral,

y desde el Asia y el mar de las Indias al Atlántico.

La *América* tiene por limites el mar Glacial del Norte, el Atlántico, el Océano Pacifico ó Grande Océano, y el Océano austral.

La *Oceanía* es el conjunto de islas situadas al Oriente y Sur del Asia en el Grande Océano.

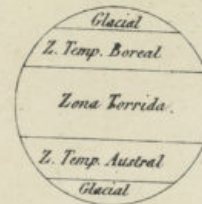


CIRCULOS



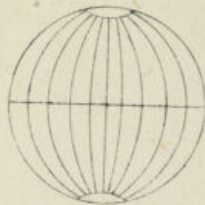
MAPA - MUNDI

5 ZONAS



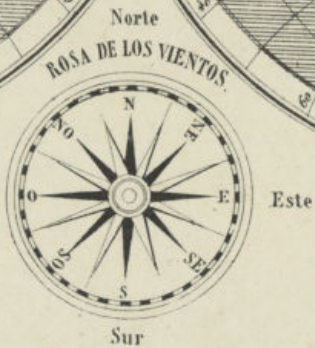
HEMISFERIO OCCIDENTAL

HEMISFERIO ORIENTAL

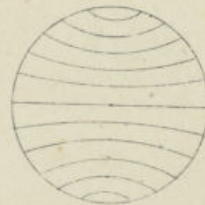


Grado de longitud.

MERIDIANOS.



Grado de latitud.



PARALELOS.



EUROPA.

Esta parte del mundo confina al N. con el Océano Glacial Artico, al E. con los montes Urales y el mar Caspio, al S. con la cordillera del Cáucaso, el mar Negro y el Mediterráneo, y al O. con el Atlántico. Su población es de 300.000.000 de habitantes, y su extensión de 10.000.000 de kilómetros cuadrados.

Sus mares especiales son el mar Blanco al N.; el del Norte al O., desde el cual se penetra en el Báltico; el Canal de la Mancha y el Cantábrico al NO.; en el Mediterráneo los golfos de León y Génova, el Estrecho de Mesina, el mar Jónico y el Adriático; más al E., el Archipiélago que por el Estrecho de los Dardanelos, mar de Mármora y Canal de Constantinopla comunica con el mar Negro y mar de Azof. Las costas orientales, en fin, están bañadas por el mar Caspio, que ciñe también las occidentales del Asia.

Las montañas más notables son: los Pirineos, entre España y Francia; los Apeninos, en Italia; los Alpes, entre ésta, Francia y Suiza; los Alpes Escandinavos, entre Suecia y Noruega; los Urales al E. y el Cáucaso al S.

Sus ríos más caudalosos son: el Ural y Wolga, que van al mar Caspio; el Vistula y Oder al Báltico; el Elba, Rhin y Támesis en el mar del Norte; el Sena en el Canal de la Mancha, el Loira, Garona, Duero y Tajo en el Atlántico; el Ebro y Ródano, en el Mediterráneo, y el Danubio y Nieper en el mar Negro.

Islas principales: al N. la Nueva Zembla, Zelanda é Islandia; al E. las Británicas y las Azores, y al S. las Baleares, Córcega, Elba, Cerdeña, Sicilia, Malta, las Jónicas, el Archipiélago y Candía.

Los Gobiernos de Europa son todos representativos, excepto el de Rusia que es absoluto, y el de Turquía que es despótico. La religión dominante es la católica, existiendo no obstante la protestante en una gran parte del Centro y Norte de Europa, la cismática entre los rusos y griegos y la mahometana entre los turcos.

Los Estados del N. de Europa son Suecia y Noruega; Dinamarca y Rusia al NE.; Inglaterra al NO.; los del Centro, Francia, Bélgica, Holanda, Alemania, Austria y Suiza, y los del Mediodía España, Portugal, Italia, Grecia y Turquía europea.

Suecia y Noruega (5.000.000 de habitantes). Estos reinos forman la península Escandinava y están atravesados de Norte á Sur por los Alpes Escandinavos. Su territorio se divide en tres partes, Nortlandia, Socalandia y Gothia. Su capital es Stokolmo; el antiguo reino de Noruega tiene por capital á Cristiania. La Sajonia forma parte del país septentrional de Noruega. Su clima es extremadamente frío.

Dinamarca (1.500.000 habitantes). Reino compuesto de la península de Jutlandia y algunas islas vecinas en el Báltico. Su capital es Copenhague en la isla

Zelandia. Posee algunas colonias en la Groenlandia é Islandia, en las pequeñas Antillas y otras.

Imperio ruso (73.000.000 de habitantes). Este vastísimo imperio, mayor que el resto de Europa, se extiende desde el Océano Glacial Artico hasta el mar Negro, y desde el mar Báltico al Caspio y montes Urales, no contando su territorio en el continente Asiático. La bañan los ríos Wolga, Ural, Don, Nieper, Vistula, Niemen y Neva.

Puede considerarse dividido este territorio en cuatro partes: Rusia propia, reino de Polonia, Gran Ducado de Fitlandia y regiones del Cáucaso. En la Rusia propia, inmediata al Báltico, está la capital, San Petersburgo, más al centro Moscow, y en la parte meridional Kerson, Odessa y Sebastopol. En la parte oriental Kazan, Astrakan y Saratoff. El antiguo reino de Polonia tiene por capital á Varsovia. En Fitlandia y las regiones del Cáucaso no hay poblaciones de tanta importancia.

Inglaterra (32.000.000 de habitantes). Este reino, llamado también Reino-Unido de la Gran Bretaña, se compone de dos grandes islas, Inglaterra é Irlanda y otras más pequeñas contiguas. Divídese en tres partes principales: Inglaterra propia con el Principado de Gales, que es la parte más meridional; Escocia la parte septentrional y la isla de Irlanda. La capital de todo el reino es Londres, sobre el Támesis,

y las demas ciudades importantes son Portsmouth, Bristol, Birmingham, Liverpool y Manchester. En Escocia, su capital Edimburgo y Glasgow, y en Irlanda, en fin, Dublin. Esta nacion posee inmensas colonias en Asia, América, y Oceanía principalmente.

Francia (38.000.000 de habitantes). Está situada esta nacion entre el Océano Atlántico por N. y O., el Rhin y los Alpes por el E. y los Pirineos por el S. Riegan su territorio el Rhin, Mosa, Sena, Loira y Garona que van al Atlántico, y el Ródano al Mediterráneo. Las montañas de este país son: al E. los Alpes, Jura, Costa de Oro y Vosgos; en el centro los Cevennes y los de Auvernia, y en el S. los Pirineos.

Para su gobierno interior divídese esta nacion en 87 departamentos. Su capital es Paris, sobre el Sena, ciudad muy populosa y animada. Las demas poblaciones de importancia son: Marsella, puerto muy comercial; Tolon, puerto militar; Burdeos, sobre el Garona; Ruan y Nantes, puertos tambien, y lo mismo Chersburgo, Brest y Rochefort. En el interior, Lyon sobre el Ródano; Tolosa, sobre el Garona, y Lilla, plaza fuerte, en la frontera de Bélgica.

Forma parte tambien de su territorio, como adyacente, la isla de Córcega. Francia tiene ademias colonias en Africa, el territorio de Argelia; en Asia, América y Oceanía.

Bélgica (5.000.000 de habitantes). Este reino, pequeño en extension, pero rico y floreciente, confina con Holanda, Alemania, Francia y el mar del Norte, y está atravesado por los rios Mosa y Escalda. Divídese en las antiguas provincias de Amberes, Brabante, Flandes Oriental, Flandes Occidental, Hainaut, Limburgo, Luxemburgo y Namur. La capital es Bruselas, y las demas ciudades principales Ostende y Amberes, puertos importantes, Malinas, Gante, Brujas y Namur.

Holanda (4.000.000 de habitantes). Este pequeño

reino, llamado tambien Países Bajos, y comprendido entre el mar del Norte, Bélgica y Alemania está bañado por el Rhin, el Mosa y el Escalda, su capital es el Haya, y sus poblaciones más importantes Amsterdam, Rotterdam y Leiden.

Las colonias de esta nacion son en gran número en diferentes regiones.

Alemania (40.000.000 de habitantes). Esta nacion limita al N. con el mar Báltico, al E. con Austria y Rusia, al O. con Holanda, Bélgica y Francia, y al S. con Suiza, Italia y Austria. Bañan su territorio los rios Rhin, Elba, Oder, Vistula y Danubio. El imperio aleman está formado, desde 1871, del reino de Prusia, cuya capital, Berlin, lo es de toda la nacion, y el de Baviera, su capital Munich; Wurtemberg, su capital Stutgard; de Sajonia, su capital Dresde, y de otros grandes ducados y principados, y las ciudades libres de Hamburgo, Lubeck y Brema. Hay ademias otras muchas ciudades dignas de mencion por su importancia, tales como Hannover, Francfort, Posen, Colonia, Aquisgran, Leipsick, Maguncia y Strasburgo.

Austria (40.000.000 de habitantes). Este imperio, situado al NE. de Italia, y entre la Turquía europea, Rusia y Prusia, está atravesado por el Danubio, que riega su territorio. Comprende varios Estados, á saber, Hungría, Bohemia, Moravia, Galitzia, el Tirol, Iliria, Croacia, Dalmacia, Esclavonia y Transilvania. Su capital es Viena, á orillas del Danubio, y sus ciudades más importantes Praga, Pest y Trieste.

Suiza (2.500.000 habitantes). Esta república, llamada tambien Confederacion Helvética, está situada entre la Confederacion Germánica, Italia y Francia. Su suelo, muy escabroso y desigual, está formado con ramificaciones de los Alpes, entre ellas el grande y pequeño San Bernardo. Sus vertientes dan origen á varios lagos, como el de Ginebra, Neufchatel, Lu-

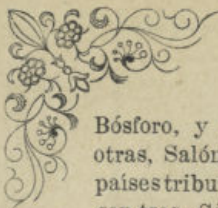
cerna, Zurich y Constanza. Las ciudades más importantes son: Lucerna, Zurich, Ginebra y Basilea.

Portugal (4.000.000 de habitantes). Este pequeño reino, que ocupa la parte más occidental de Europa, tiene por límites la frontera de España y el mar Atlántico. Riegan su suelo el Duero, Tajo, Miño y Guadiana, que nacen en España. La capital es Lisboa, en la desembocadura del Tajo. Oporto y Coimbra son las ciudades que siguen á ésta en importancia. Portugal posee ademias algunas colonias, como las Azores, islas de Cabo Verde, Madera, Mozambique y otras.

Italia (25.000.000 de habitantes). Este reino, formado por la Península italiana, se halla entre los mares Tirreno ó de Toscana y Adriático. De los Alpes, que la limitan al N., se desprenden los Apeninos, que la recorren en toda su extension de N. á S. Los rios que la bañan son el Pó y el Adige que van al Adriático y el Tiber al Mediterráneo. Su capital actual es Roma, y las demas ciudades importantes Florencia, Génova, Turin, Nápoles, Venecia, Parma, Bolonia, Milan, Mesina y Palermo, estas dos últimas en la isla de Sicilia, separada del continente por el Estrecho de Mesina.

Grecia (1.500.000 habitantes). Este pequeño reino, situado al S. de Turquía, comprende cuatro partes: la Livadia ó Grecia propia, la Morea ó Peloponeso, las islas del Archipiélago y las Jónicas. Su capital es Atenas, famosa en la antigüedad. Sus puertos principales son el Pireo, Corfú y Zante.

La Turquía europea (12.000.000 de habitantes) se halla rodeada de los mares Adriático, Archipiélago y Negro. Su rio más notable es el Danubio. Divídese en dos partes, posesiones inmediatas y países tributarios. Las primeras son las antiguas provincias de Rumelia, Bulgaria, Bosnia, Albania, Tesalia é isla de Candia. Su capital es Constantinopla, á orillas del

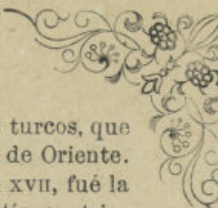


Bósforo, y como ciudades importantes tiene entre otras, Salónica, Andrinópolis, Sofía y Galipoli. Los países tributarios, llamados Principados Danubianos, son tres, Sérvia, Moldavia y Valaquia, con las capitales respectivas, Belgrado, Jasi y Bucharest.

Los primeros pobladores de Europa vinieron del Asia, y unos veinte siglos ántes de Jesucristo aparecieron los fenicios, poblando varias costas del Mediterráneo, como asimismo los griegos, fundando colonias en Italia, España y Francia. Los romanos, creciendo en fuerza y poderío, fueron conquistando y llevando su civilización á las diversas comarcas de la Europa antigua, cuyo imperio subsistió hasta la venida de los pueblos del Norte, á principios del siglo v, que dieron fin á aquella poderosa civilización para

crear otra basada en los nuevos principios del cristianismo. Dominaron, en efecto, aquellos pueblos las diferentes comarcas de Europa, fundando el reino de los visigodos en nuestra España, el de los francos en las Galias, el de los lombardos en Italia y el de los sajones en Alemania. Tres siglos despues de esta invasion fundó en Francia Carlomagno otro poderoso imperio que no subsistió á su muerte. En España dominaban en tanto los árabes que, pasando el Estrecho de Gibraltar, se enseñorearon de ella, concluyendo con el imperio de los visigodos. Las potencias del Norte iban poco á poco saliendo de su oscuridad. Establecidos ya los reinos cristianos, cuya historia es la historia moderna, cada una se desenvolvió, segun sus propias fuerzas, en los siglos siguientes. En el xv

cayó Constantinopla bajo el poder de los turcos, que conservan hasta hoy las ricas comarcas de Oriente. España, durante el siglo xvi y parte del xvii, fué la primera potencia de Europa bajo la dinastia austriaca, habiendo extendido su poderío y dominacion por varios y dilatados países del antiguo y nuevo continente para venir luego á lamentable decadencia. La revolucion francesa, llevada á cabo á fines del último siglo, varió totalmente las condiciones y modo de ser de los pueblos. El genio militar de Napoleon conquistó gran parte de Europa, formando un imperio, que concluyó ántes que la vida de aquel caudillo. Restablecido despues el equilibrio europeo, ninguna variacion radical ha sufrido la historia geográfica de Europa hasta nuestros dias.





ASIA.

El Asia, la parte del mundo más antigua en la historia del género humano, tiene una población de 680 millones de habitantes, una extensión de 44 millones de kilómetros cuadrados, y por límites al N. el mar Glacial Ártico, al S. el Océano Índico; al E. el Pacífico, y al O. la Europa y los mares Caspio, Negro y Mediterráneo. Otros mares que la bañan son: al E. el mar de la China, con los golfos de Siam y Tonquin, y el mar Amarillo, el Estrecho de Corea, el mar del Japon y el estrecho de Bering. Al S. el golfo Árábigo ó mar Rojo, el Estrecho de Bal-el-Mandeb, el golfo de Aden, el de Oman y el golfo Pérsico, el gran golfo de Bengala y el Estrecho de Malaca.

Las islas más notables cercanas á este gran continente son la de la Nueva Siberia, las de Bering, el archipiélago del Japon, y las de Formosa, Ceylan, Chipre y Rodas.

Las más altas montañas del Asia son los montes Urales, entre ésta y Europa; el Cáucaso, entre el mar Negro y el Caspio; el Himalaya, entre la China y el Indostan, los montes de la China, el Ararat y el Líbano.

Bañan sus comarcas varios rios, entre ellos, los más caudalosos, el Obi y Lena, que van al Océano Glacial, el Azul y el Amarillo al Pacífico, el Ganges y el Indo al mar Índico, el Eufrates y el Tigris al golfo Pérsico, y el Jordan al mar Muerto.

Puede considerarse al Asia dividida en tres partes ó grandes regiones: al N. la Rusia asiática ó Siberia; la Turquía asiática, la Persia, el Turquestan, la China y el Japon en el centro; y la Arabia, el Indostan y la Indo-China al Sur.

La *Rusia asiática* (con 8.000.000 de habitantes) es region de clima riguroso y frio, perteneciente al imperio ruso, y dividida de la China por altísimas montañas, cuyas vertientes desaguan en el mar Glacial. Su capital es Tobolsk. En las vertientes meridionales del Cáucaso están la Armenia rusa y la Georgia, cuya capital, Tiflis, es la más rica y poblada de aquellas regiones.

La *Turquía asiática* (con 15 000.000 de habitantes), parte considerable del imperio turco de Europa, es la más occidental del Asia, y está rodeada de los mares Negro y Mediterráneo, y regada por los dos caudalosos rios Eufrates y Tigris, atravesándola las cordilleras del Tauro y el Líbano. Divídese en cinco grandes regiones: Asia menor, Armenia, Kurdistan, Djecireh ó Mesopotamia, Irak-Arabí ó Babilonia, y Siria.

Las principales ciudades son: en el Asia Menor, Smirna; Brusa, en el interior; Trevisonda, puerto en el mar Negro. En Armenia, Erzerum y Kavis; en el Djecireh, Diabeguir y Mosul, ambas sobre el Tigris; en el Irak-Arabí, Bagdad, sobre el mismo rio; y, en

fin, en Siria, Damasco, Alepo y Jerusalen, célebre en la historia sagrada.

El reino de *Persia*, en las orillas del mar Caspio y del golfo Pérsico, con una población de 8.000.000 de habitantes, tiene por capital á Teheran. Isbahan y Ormuz son tambien ricas y populosas ciudades.

El *Turquestan* (12.000.000 de habitantes) es el territorio comprendido entre la Rusia Asiática, el mar Caspio, la Persia, la China y el Indostan. Son varios Estados, independientes unos, y tributarios otros del imperio ruso. Sus ciudades más importantes Bukara, Cabul, Kelat, Kandaar, Khiva y Samarkanda.

Imperio chino (380.000.000 de habitantes). Esta vastísima y poblada region está situada en la parte oriental del Asia. Su capital, Pekin, cuenta cerca de dos millones de almas. Las demas poblaciones de importancia son Nankin y Canton, puerto muy comercial. En sus costas y en el golfo de Canton está la pequeña isla de Macao, perteneciente á los portugueses, y Hon-Kong, del dominio inglés.

El *imperio del Japon* (con 30.000.000 de habitantes) se compone de muchas islas situadas en el Pacífico al E. de la China. Las principales de estas islas son las de Niffon, Yesso, Kiusiu y Silok. Su capital, Yeddo, en la isla de Niffon, es una de las más grandes del mundo. Además se cuentan como importan-

tes las de Miyako ó Kyoto y Yokohama, puerto concurrido.

Arabia (10.000.000 de habitantes). La península de este nombre, situada entre el mar Rojo y el golfo Pérsico, se ha dividido desde muy antiguo en tres partes; Arabia Pétrea, al NO.; Arabia Feliz ó Yemen, al SO., y Arabia Desierta lo restante. Sus principales ciudades son la Meca, sagrada entre los musulmanes, Medina, Moka y Aden, puertos, y Maskate.

Indostan (200.000.000 de habitantes). Esta vasta region, situada al E. de la Arabia y bañada por los golfos de Oman y Bengala, está limitada al N. por la cordillera del Himalaya, y regada por los caudalosos rios Ganges é Indo. Hoy se compone de varios países divididos entre algunas naciones de Europa, y otros de príncipes indígenas. En las posesiones inglesas se cuentan, entre otras poblaciones, Calcuta, Bombay y Madras. La hermosa y fértil isla de Ceylan pertenece á la misma nacion. Entre varios Estados tributarios de la misma reunen unos 40.000.000 de almas, y en los Estados de indios independientes unos 3.000.000.

Indo-China. Este país, situado entre el Indostan y la China, se divide en varias posesiones inglesas, y

está formado tambien con los imperios de Birman y Annam, reinos de Siam y de Camboya y algunas posesiones francesas. Las principales ciudades son Pegú y Singapor, en las posesiones inglesas; Mandele y Ava en el Birman, y Bankoke en el de Siam.

La historia de esta parte del mundo está íntimamente unida con la cuna del género humano, que allí tuvo su asiento. En las inmediaciones del monte Ararat, situado en la Armenia, vivió la primera poblacion despues del diluvio. En las llanuras de Babilonia ocurrió la dispersion de los pueblos que concurren á levantar su famosa torre, y despues, andando los tiempos, pobláronse tan vastas regiones, extendiendo su dominacion aquellos pueblos primitivos, cuya historia empieza hoy á comprenderse, y que, conocidos por asirios y babilonios, fueron dueños de gran parte del Asia, hasta que, sojuzgados á su vez por los persas bajo el famoso Ciro, perdieron del todo su existencia. El imperio persa desapareció tambien bajo el famoso conquistador macedonio, Alejandro Magno, cuyo imperio, dividido á su muerte, llevó despues el yugo de los romanos.


Los fenicios, habitantes de las costas de Siria, con

sus dos célebres puertos Tiro y Sidon, extendieron su dominacion y colonias por todo el Mediterráneo.

Los hebreos, que aparecen 1000 años ántes de Jesucristo, habitaron con Abraham, Isaac y Jacob el país de Canaan, de donde pasaron á Egipto, volviendo á los 350 años á la tierra de promision libertados por Moisés y Josué. Conquistados despues por los asirios y babilonios, sufrieron por último la dominacion romana, siendo dispersados por todo el mundo.

Otro pueblo antiquísimo en los fastos de la historia es, sin duda, el pueblo chino, cuya vida está aún envuelta entre tinieblas; pero no habiendo sido nunca ni conquistador ni conquistado, su historia no ejerce gran influencia en la general de la humanidad.

Con posterioridad á la venida de Jesucristo han figurado en esta region los árabes desde el siglo VII, ó sea desde la venida de Mahoma. Su vasto imperio se extendió hasta España. Los turcos, habitantes del Turkestan, venciendo á los persas y destruyendo el imperio griego con la toma de Constantinopla en 1453, constituyeron el otomano, que aún subsiste en gran parte de Asia y Europa.



ÁFRICA.

Esta parte del mundo, el Africa, cuya poblacion se compone de 110.000.000 de habitantes, y su extension de 30.000.000 de kilómetros cuadrados, es una península unida ántes al Asia por el istmo de Suez y hoy separada de ella por el canal del mismo nombre, y rodeada á la parte de ésta por el mar Rojo, por el Mediterráneo á la de Europa, y por el Océano Atlántico, el Océano Austral y el Mar de la India al Oeste, Sur y Este.

Forman sus principales extremos el Cabo *Guardafú* al E., el *Blanco* al N., el *Verde* al O. y el de *Buena Esperanza* al S.

Las cordilleras que la atraviesan son: el *Atlas* al Norte, las de *Lupata* al E., las de *Kong* al O. y los montes de la *Luna* en las desiertas llanuras de la *Nigracia*.

Entre sus rios son notables: el *Nilo*, que baña el *Egipto* y desemboca en el Mediterráneo, y el *Gambia*, *Niger*, *Congo* y *Orange*, que llevan sus aguas al Atlántico. El canal de *Suez* se ha abierto para poner el Mediterráneo en comunicacion con el Mar Rojo.

El clima es generalmente cálido, por estar casi todo bajo la zona tórrida. El Gobierno es el despótico en casi todas las regiones, y la religion el mahometismo el cristianismo, y entre los negros el fetichismo.

El Africa comprende las siguientes regiones ó Estados: region del *Nilo*, ó *Egipto*, *Nubia* y *Abisinia*. *Berberia*, ó *Marruecos*, *Argelia*, *Tripoli* y *Túnez*. Desierto

de *Sahara*, *Costa Occidental*, ó *Senegambia* y *Guinea superior é inferior*. *Africa Meridional*, ó *Hotentocia*, *colonia del Cabo* y otras colonias. *Costa Oriental*, ó *Mozambique*, *Zanguebar* y *Sowal*, y *Africa interior*, ó *Nigracia Septentrional* y *Meridional*.

El *Egipto* (con 5.000.000 de habitantes) está situado entre el Mediterráneo y el Mar Rojo, siendo el *Cairo* su capital y sus principales poblaciones *Alejadria*, *Roseta* y *Damieta* en el Mediterráneo y *Suez* y *Puerto Saïd* en el Mar Rojo. El *Nilo* fecundiza sus terrenos inundando sus llanuras una parte del año.

La *Nubia* está comprendida entre *Egipto*, la *Abisinia* y el Mar Rojo, y poblada de tribus poco conocidas y nada civilizadas. Su capital es *Senaar*.

La *Abisinia* ó *Etiopía*, situada al E. de la *Nubia*, entre el Mar Rojo y países indeterminados al S., tiene por principales poblaciones *Ankober* y *Gondar*. Su poblacion puede calcularse en 3.000.000 de habitantes, que en su mayoría profesan el cristianismo.

El imperio de *Marruecos*, separado de Europa por el Estrecho de *Gibraltar* y bañado por el Mediterráneo y el Atlántico, ocupa el N. O. de Africa. Su poblacion es de 8.000.000 de habitantes, y sus principales ciudades son: *Marruecos*, capital, *Fez*, *Taflete*, *Mequinez*, *Mogador*, *Tetuan* y *Tánger*.

La *Argelia* es una vasta colonia de Francia al E. del imperio de *Marruecos*. Su capital es *Argel*, y sus principales ciudades *Tremecen*, *Orán* y *Constantina*.

Las regencias de *Túnez* y de *Tripoli* (con 3.000.000 de almas) tienen por capitales las ciudades del mismo nombre, puertos en el Mediterráneo.

El *Sahara* ó gran desierto es una gran region al S. de *Marruecos*, poblacion de 1.000.000 de almas en sus pequeños *oasis* ó puntos habitables. Lo demas de su terreno son inmensos arenales atravesados sólo por las grandes caravanas.

La *Senegambia*, así llamada por los rios *Senegal* y *Gambia* que la riegan, está poblada por tribus, generalmente de negros, en número de diez ó doce millones.

La *Guinea superior é inferior*, situada al S. de *Senegambia* y á lo largo de las costas del Atlántico, comprende varios Estados independientes, como la república de *Liberia* y los reinos de *Ashante*, *Dahomey*, *Calabar*, *Gabon*, *Loango*, *Congo*, *Angola*, *Benguela*, etc., poblados de negros salvajes. En la costa hay establecimientos europeos.

La *Hotentocia* está poblada de varias tribus bárbaras.

La *Colonia del Cabo* se halla en el Cabo de *Buena Esperanza*, fundacion holandesa desde 1650. La ciudad del Cabo es su capital, y con su territorio inmediato cuenta una poblacion de 560.000 almas.

La *Cafreria* es una vasta region al SE., poblada de negros.

La costa de *Mozambique*, colonia portuguesa al NE.

de la cafrería, tiene las ciudades de Mozambique, capital, y Quillimana y Sofala.

Zanguebar, costa también oriental. Cerca de ella está la isla de Zanzibar

Somol, Arjan y Adel son antiguos reinos poblados por tribus independientes.

La *Nigricia* ó *Sudan* es la mayor región del Africa, poblada de negros y dividida en Estados apenas conocidos.

Las principales islas de Africa son: la de Madagascar, con más de 2.000.000 de habitantes; las de Socotora, Santa Elena y Ascension, de Inglaterra; las de Fernando Póo, Annobon y Canarias, pertenecientes á España; la de Madera, Cabo Verde, Príncipe y

Santo Tomás, de Portugal, y la de Borbon, de Francia.

Los antiguos sólo conocieron el Norte de Africa, estableciéndose sus primeros habitantes, descendientes de Cham, en el Egipto y la Etiopía. El Egipto llegó á ser un reino poderoso y rico bajo Sesostris, transmitiendo su sabiduría á la Grecia.

Los cartagineses dominaron las costas de Africa en el Mediterráneo, hasta que vencidos por sus rivales los romanos se formó del Africa una provincia romana. El Egipto formó también parte de su imperio. Al dividirse éste, pasó esta región al de Oriente ó Constantinopla, dominándola después los árabes hasta caer, en fin, en poder de los turcos é incorporarse al imperio otomano en 1517.

En el siglo vii dominaron los árabes la región oriental y septentrional; pero dividido el imperio de los califas, nacieron los diversos Estados que hoy existen en las costas del Mediterráneo.

En los siglos xiii, xiv y xv hicieron los portugueses algunas conquistas en Marruecos y abrieron por el Cabo de Buena Esperanza un nuevo camino para las Indias.

Los españoles se apoderaron también de varias ciudades, algunas de las cuales conservan aún.

En 1839 los franceses conquistaron la Argelia. La parte central de Africa permanece casi desconocida como en la antigüedad.

AMÉRICA.

La América, ó Nuevo continente, se extiende desde el Océano Glacial Artico hasta muy cerca del Antártico, dividiéndose en dos partes, la septentrional y la meridional, unidas entre sí por el istmo de Panamá. Su población es de 80.000.000 de habitantes; su extensión de 40.000.000 de kilómetros cuadrados.

Los mares que la rodean son: el Océano Glacial Artico, el Atlántico y el Pacífico, formando los golfos de Baffin, de Hudson, de San Lorenzo, de Méjico, de Darien, de California y Panamá, el mar de Bering y el Estrecho de Magallanes.

La cordillera de los Andes recorre toda la longitud occidental de la América, desde el Estrecho de Bering, que la separa del Asia, hasta el de Magallanes, en el Sur.

Los ríos que la riegan, en su parte septentrional, son los de San Lorenzo, el Misissippi, que sale al Golfo de Méjico, el Grande y el Colorado. En la meridional, el Orinoco, el de las Amazonas ó Marañon, el mayor del mundo, el de San Francisco, el Paraná, el Paraguay y el de la Plata, que van al Atlántico.

Sus principales islas son las Antillas, las Lucayas, la de Terranova y la Tierra del Fuego ó archipiélago de Magallanes, todas en el Atlántico. La primera pertenece á España (V. *España*). Entre las Lucayas, hoy inglesas, está la de San Salvador, la primera que descubrió Colon en 1492.

La religion dominante en América es la católica y en algunos países la protestante; el Gobierno más general, el republicano.

AMÉRICA SEPTENTRIONAL.—Se compone de varias naciones ó comarcas, á saber: la Nueva Bretaña, los Estados-Unidos y Méjico.

La Nueva Bretaña (con 3.000.000 de habitantes) está formada de varias posesiones inglesas, ó sean cuatro regiones, el Canadá, Nueva Escocia, Terranova y Labrador. La capital de estas colonias es Quebec, y además hay las ciudades de Montreal, puerto muy comercial, York y Hamilton.

Estados- Unidos (40.000.000 de habitantes). Fueron colonias inglesas hasta 1783, en que se proclamaron república independiente. Dividese este vasto territorio en las comarcas ó Estados de Massachussets, Nueva-York, Pensilvania, Virginia, Carolina, Georgia, Florida, Ohio y la California. Las principales ciudades son Washington, capital de la confederación, Boston, Nueva-York, Filadelfia, Baltimore y Charlestown, puertos todos en el Atlántico, y Nueva-Orleans en el golfo de Méjico.

Méjico (10.000.000 de habitantes). Esta antigua y rica posesion de la corona de España, declarada independiente en 1821, forma hoy una república, cuya capital es Méjico, ciudad grande y hermosa, con poblaciones importantes, como Guadalajara, Guana-

juato, Potosí y Mérida, Tampico y Veracruz, puertos en el Atlántico, y Acapulco y Mazatlan en el Pacífico.

Los Estados de la América Central (con 2.500.000 habitantes) forman una confederación, compuesta de las cinco repúblicas de Guatemala, San Salvador, Honduras, Nicaragua y Costa-Rica, con algunas poblaciones de importancia.

Estados- Unidos de Colombia. Comprenden las repúblicas de Venezuela, Nueva-Granada y Ecuador. La primera tiene por capital á Caracas, la segunda á Santa Fe de Bogotá, y la tercera á Quito. También son importantes los puertos de Panamá, Colon, Cartagena de Indias, la Guayra, Puerto-Cabello, Guayaquil y Ciudad Bolívar.

Guayana es la region situada al NO. de la América Meridional. Parte pertenece hoy á Venezuela, y el resto son colonias de Inglaterra, Francia y Holanda.

Perú (4.500.000 habitantes). Este antiguo dominio español, situado al S. de Colombia y sobre el Pacífico, tiene por capital á Lima, con el inmediato puerto del Callao y las importantes ciudades del Cuzco, antigua capital, Arequipa y Trujillo.

Brasil (con 6.000.000 de habitantes). Antigua posesion portuguesa, hoy imperio independiente; su capital es Rio Janeiro, y sus ciudades más impor-

tantes, Pará ó Belén, Fernambuco, San Salvador ó Bahía, y San Pablo.

Paraguay (1.500.000 habitantes). Parte del antiguo vireinato del río de la Plata con su antigua capital la Asunción.

Bolivia (2.000.000 de habitantes). La parte más elevada del territorio de América, atravesada por los Andes. Su capital es Chuquisaca, y las demás poblaciones notables La Paz, Cochamba, Potosí y Cobija, puerto en el Pacífico.

Chile (2.500.000 habitantes). Este país, comprendido entre los Andes y el Pacífico, tiene por capital á Santiago de Chile, con los puertos de Valparaíso, La Concepción y Valdivia.

La *Confederación Argentina*, así llamada del Río de la Plata que riega su territorio, está formada de catorce provincias confederadas, cuyas poblaciones más notables son: Buenos Aires, la capital, Parana,

Corrientes, Santa Fe, Córdoba, Mendoza, etc. Su población no llega á dos millones de habitantes.

Montevideo, ó república oriental del Uruguay, es el territorio situado al SE. del Paraguay. Sus principales ciudades son: Montevideo, Maldonado y la colonia del Sacramento. Su población no pasa de medio millón de habitantes.

Patagonia, la parte más meridional del Nuevo Continente, está bañada por el Atlántico y el Pacífico, y poblada de tribus independientes y nada civilizadas. La *Tierra del Fuego* es el territorio que la termina al Sur, separada por el Estrecho de Magallanes.

La historia de América es desconocida hasta los tiempos de su descubrimiento por Cristóbal Colón en 1492. Cortés en Méjico, Pizarro en el Perú, y otros insignes conquistadores españoles, asentaron la dominación de su patria en aquellas vastas y riquísi-

mas regiones de la América Meridional y parte de la Septentrional. El Brasil, en la primera, fué descubierto por Cabral, portugués. El resto de América lo componían las posesiones y colonias inglesas, holandesas, francesas, etc., algunas de ellas usurpadas de los dominios españoles. Las colonias inglesas se declararon independientes en 1783, formando los Estados-Unidos. Las españolas, desde 1810 á 1825, siguieron su ejemplo, aprovechando las calamidades y disturbios de la madre patria. Figuran en la historia de los descubrimientos y conquistas españolas en América, entre otros muchos, los citados Cortés y Pizarro, y además Almagro, émulo de éste en la conquista del Perú; Ponce de León, descubridor de la Florida; Pinzón, del río de las Amazonas; Balboa, del mar Pacífico; Alvarado, del Missisipi, y Magallanes, portugués, al servicio de España, del Estrecho de su nombre.





MÉJICO.

MIGUEL GRILLO
EDITOR.
MADRID.







OCEANÍA.

La Oceanía ó mundo marítimo, poblada por 30 millones de habitantes, y que ocupa una extensión de 10.000.000 de kilómetros cuadrados, es el conjunto de islas situadas al SE. del Asia, en medio del grande Océano. Se compone de cinco grandes grupos de islas, con los nombres de Malasia al O., Melanesia al SO., Micronesia al N., Polinesia al E., y tierras árticas al S.

La *Malasia*, así llamada por estar principalmente poblada de malayos, se compone de las islas más inmediatas al Asia, que forman el Archipiélago Asiático ó Indico, y son las de Sumatra ó de la Sonda, la de Borneo, Célebes, Molucas y Filipinas. En las islas de Sumatra, separadas del Asia por el Estrecho de Malaca, se cuentan la de Sumatra, la mayor, casi toda holandesa, y la de Java, cuya capital es Batavia.

La isla de Borneo, al E. de la anterior, está poblada en sus costas de establecimientos holandeses, como las anteriores.

Las Célebes y Molucas forman dos grupos. Estas,

denominadas también islas de la Especería, se dividen en grandes y pequeñas Molucas.

Las Filipinas, del dominio español, son varias: la principal es Luzon, y su capital Manila. Las demás importantes son Mindanao, Mindoro y Cebú.

La *Melanesia* se compone del continente de Australia y de las islas de Nueva Guinea, Tasmania y otras más pequeñas y ménos importantes, casi todas colonias europeas. La Australia ó Nueva Holanda es una comarca de más de 7.000.000 de kilómetros cuadrados de extensión. Su parte más poblada es la costa oriental y SE., ó sean las provincias de Nueva Gales del Sur, cuya capital es Sydney, y Victoria, cuya capital es Melbourne.


La *Micronesia* está formada por una multitud de islas muy pequeñas, situadas en la parte septentrional de la Oceanía. Los Archipiélagos principales son: el de Magallanes al N., el de las Marianas en el Centro, y las Carolinas al E. Estas son españolas.

La *Polinesia*, ó reunión de muchas islas, se compone de todas las que forman la parte oriental de la

Oceanía. Se compone, entre otras muchas, de las de Sandwich, las de Samoa ó de los Navegantes, Taway y Nueva Zelanda.


Los antiguos no conocieron esta parte del mundo. Marco Polo visitó algunas de sus islas en el siglo XIII, y tres siglos después los portugueses llegaron, en 1511, á Sumatra, Borneo, Java y las Molucas. La expedición de Magallanes, al servicio de España en 1521, sirvió para descubrir las Filipinas, que ésta conserva desde entonces; y desde entonces también los españoles, portugueses, holandeses, franceses é ingleses continuaron los descubrimientos y conquistas. Los primeros descubrieron, sucesivamente y después de las Filipinas, las de Nueva Guinea, el Archipiélago de Salomón, las Marquesas, la de Santa Cruz, y el Archipiélago del Espíritu Santo, y en fin, las Marianas y Carolinas á fines del siglo XVII.

La Australia ó Nueva Holanda, á impulsos de la civilización británica, crece de día en día en riqueza y población.





OCEANIA
MIGUEL GRILO
EDITOR
MADRID.



ESPAÑA

Este reino, con el inmediato de Portugal, forma la Península ibérica, situada en la parte occidental de Europa, y está comprendido entre los 5° 34' O. y 7° E. de longitud, y los 36° 10' y 43° 47' de latitud N. Sus límites se hallan determinados por varios cabos, siendo los principales el de Creus, al E., el de Ortegá, al N., el de Finisterre, al O., y el de Tarifa, al S.

Confronta su territorio al N. con los Pirineos, que lo separan de Francia, y el mar Cantábrico, al E. con el Mediterráneo, al S. con el Atlántico, el Estrecho de Gibraltar y otra vez el Mediterráneo, y al O. con el mismo Atlántico y el reino de Portugal.

Su extensión superficial es de 507,036 kilómetros cuadrados, ó sean 16,356 leguas también cuadradas, y constituyen su población 15.464,340 habitantes.

Riegan su suelo diferentes ríos, y como más notables los siguientes: el *Ebro*, que tiene su origen en el valle de Reinosá; el *Duero*, que nace cerca de Soria; el *Tajo*, en la sierra de Albarracín; el *Guadiana*, en las lagunas de Ruidera, provincia de Albacete; el *Guadalquivir*, en las sierras de Alcaráz y Segura; pudiendo asimismo citarse otros menos caudalosos, como el Ter y Llobregat, en Cataluña; el Guadalaviar y Júcar, en Valencia; el Segura, en Murcia; el Almería y Guadaira, en Andalucía, y el Miño, en Galicia.

Cruzan España en varias direcciones muchas cordilleras, que hacen su suelo muy variado y de los más quebrados de Europa. La mayor es la de los Pirineos, que se extiende por el N. de la Península, y que toma diferentes denominaciones; la *Ibérica*, que sigue la dirección SO. y S.; la *Carpelo-Vetónica*, más generalmente conocida por *montes de Guadarrama*, que va desde el Moncayo al cabo de

Roca, en Portugal; la *Mariánica* ó *Sierra Morena*, que divide á Castilla de Andalucía, formando varias subalternas, y la *Penibética* ó *Sierra-Nevada*, en las provincias de Almería, Granada y Jaén.

El clima de España es generalmente saludable, frío en los países septentrionales, pero dulce y templado sobremanera en las provincias meridionales: el cielo, el más puro y sereno de Europa.

Por su situación y la variedad de temperatura, su suelo es apto para casi todo género de producciones; pero sus principales cosechas son las de cereales, vino y aceite. Abundan en él las frutas, hortalizas y maderas de todas clases, y no escasean tampoco las minas de azogue, oro, plata, cobre, hierro y otros metales.


Para el régimen eclesiástico, según el último concordato, cuenta con nueve sillas metropolitanas y cuarenta y seis sufragáneas, siendo las primeras las de Toledo, Burgos, Granada, Santiago, Sevilla, Tarragona, Valencia, Valladolid y Zaragoza; en el orden judicial se compone de quince audiencias, subdivididas en juzgados de varias categorías; y en el militar, de catorce distritos ó capitanías generales.

Por último, actualmente está dividido el territorio de España en cuarenta y nueve provincias, cuyas desiguales agrupaciones constituían en otro tiempo los denominados reinos de Castilla la Nueva, Castilla la Vieja, Asturias, León, Galicia, Extremadura, Andalucía, Murcia, Valencia, Cataluña, Aragón, Navarra, Provincias Vascongadas é Islas Baleares.

A pesar de su situación en los últimos términos de Europa, la Península española fué siempre blanco de la ambición de cuantos conquistadores pretendieron alzarse con el dominio de aquella parte

del mundo; sus riquezas naturales y su asiento entre dos mares poderosos la hacían digna de aquella especie de privilegio. No nos detendremos á enumerar ni aun las principales vicisitudes de su existencia: únicamente recordaremos que los primitivos pobladores de que nos hace mención su historia, los iberos, tardaron poco en verse avasallados por otros pueblos, ó incorporados con los celtas, como lo indica el nombre de *Celtiberia*. No mucho después se enseñorearon los fenicios de la parte septentrional del país; por la opuesta, por la parte del Mediodía, los cartagineses, á quienes tardaron poco en suceder los romanos, que extendieron á casi toda la Península el yugo de su dominación. Vencedores los godos de los imperiales, fuéronlo también de los españoles; pero vencidos aquellos por los árabes en la sangrienta rota del Guadalete, hubieron los mismos españoles de dar principio á la empresa de una reconquista, que se prolongó por espacio de ocho siglos. Formáronse sucesivamente diversos reinos, que incorporados unos á otros, realizaron por fin la unidad de la Península toda, bajo el centro de los Reyes Católicos. Muertos estos sin sucesión masculina, ciñó la corona de España el archiduque D. Carlos de Austria, después emperador de Alemania con el nombre de Carlos V. A la dinastía austriaca sucedió la casa de Borbon en principios del siglo xviii. Separada hoy España de Portugal, por haberse emancipado este en el reinado de Felipe IV, quedó dividida en dos reinos la Península ibérica. De sus antiguas colonias en el Nuevo-Mundo, á excepción de la isla de Cuba, ninguna conserva en la actualidad. La que dilató su imperio á las regiones más apartadas del globo, hoy ve en poder de extraños y mermados, hasta los límites que la concedió la naturaleza.





PROVINCIA DE ALAVA

Tiene esta provincia por límites al E. Navarra, al N. Guipúzcoa, Búrgos al O. y al S. Logroño. Su estension superficial de 3,122 kilómetros cuadrados, equivalentes á 100 leguas, y el número de habitantes 97,934, repartidos en 438 poblaciones y 90 ayuntamientos, 3 partidos judiciales y 2 distrito electorales. Depende en lo militar de la capitana general de las Provincias Vascongadas, y su diócesis, Vitoria, del arzobispado de Búrgos. Sus rios son el Nervion, Bayas, Ega y Zadorra; sus producciones granos, cáñamo y abundantes frutas; las manufacturas de lencería, curtidos, papeles pintados y sillas, y las fábricas de hierro y sal constituyen su principal industria.

Su capital, Vitoria, situada á los 42° 51' 0,0'' de latitud N., y á 1° 2' 15,0'' de longitud, cuenta 18,726 habitantes. Elévase sobre un pequeño cerro, desde donde se domina toda la llanura de Alava y los muchos lugares que se ven á sus alrededores. Es poblacion edificada en la Edad media y en los tiempos del rey D. Sancho el *Sábido* de Navarra, y ocupa el lugar de la pequeña aldea llamada *Gazteiz*, que entonces existia, aunque á ciencia cierta no puede asegurarse si anteriormente hubo allí algun otro pueblo de importancia. Tiene cuatro parroquias, la principal de ellas la colegiata; varios conventos destinados hoy á edificios públicos, tres de monjas, un hermoso palacio que ocupa la Diputacion, la casa consistorial y algunas particulares de bella apariencia, con un lindo teatro y los establecimientos necesarios para la beneficencia y la instruccion pública. Goza de excelentes paseos de invierno y de verano, siendo los principales los llama-

dos la *Florida* y el *Campo de las Brigidas*, y de caminos reales que conducen á los pueblos de la provincia y á las capitales de las limítrofes. Sus fábricas y la multitud de talleres y obradores de artefactos de varias especies que contiene en su recinto, le dan un aspecto poco comun de vida y animacion. Los pueblos mas notables de esta provincia son *Laguardia*, con 2,700 habitantes, en una eminencia que domina toda la Rioja; *Salvatierra*, con 1,300, situada asimismo en una altúra, amurallada y en terreno abundante de granos y yerbas; *Salinas de Añana*, con manantiales de sal, de donde toma su nombre, y la *Bastida*, sobre la eminente sierra de Toloño, y al frente del Ebro, que fertiliza su término.

No hay que empeñarse en prolijas investigaciones sobre el verdadero origen histórico de esta provincia. Gracias á su posicion geográfica, estuvo menos espuesta que otros pueblos al contacto é invasiones de los estraños. Ignórase todavía la historia de sus primeros pobladores; sábese solo que su territorio se hallaba comprendido en el de los várdulos y los carietes; que los llamados hoy alaveses, militaron bajo las banderas de Cartago, formando la vanguardia de Aníbal en su atrevido paso de los Alpes y en la batalla de Cannas; que rechazaron la invasion de Lúcio Licinio Lúculo, 150 años antes de Jesucristo, y tomando parte en las gloriosas empresas de Sertorio, quedaron sometidos al yugo de los romanos y comprendidos en los límites de la España Tarraconense. Pasaron despues al dominio de los duques de Cantábrria, dignidad que establecieron los godos, y en la invasion sarracena fué uno de los

pocos países que nunca perdieron los cristianos, formando aquellas pequeñas repúblicas ó concejos un Estado independiente, con el nombre de *Cofradias del Campo de Arriaga*. Todo persuade á que en semejante estado permaneció el territorio de Alava, estuviesen ó no comprendidos en esta denominacion los de Guipúzcoa y Vizcaya, hasta el reinado de D. Alfonso el *Casto*. Condes de Alava se llamaron Garci-Fernandez y Sancho García; sucesivamente pasó al dominio de los reyes de Leon, Navarra y Castilla, aunque reconquistando á menudo su independendencia, si alguna vez llegó realmente á perderla. Concurrieron los alaveses á la batalla del Salado, conducidos por D. Pedro Nuñez de Guzman, y al sitio de Algeciras con D. Ladron de Guevara; prestaron señalados servicios á los Reyes Católicos; mantuviéronse fieles al emperador en la guerra de las Comunidades, á pesar de los esfuerzos que hicieron los sublevados para atraerlos á su causa, y de estar esta representada allí por el conde de Salvatierra; igual fidelidad mostraron siempre á la corona de Castilla; la batalla de Vitoria, durante la guerra de la Independencia, decidió de la suerte de España, alejando de ella para no volver á inquietarla mas, á las huestes de Napoleon; y si bien en la última guerra dinástica los batallones alaveses sirvieron de grande auxilio á las pretensiones de D. Carlos, sabido es que en aquella empresa tuvo mas parte el empeño de defender los fueros de la provincia, que el ascendiente que podia ejercer el pendon del absolutismo sobre unos ciudadanos siempre dispuestos á morir por su independendencia y sus libertades.

0° Merid° de Madrid

1°

2°


43°

43°




- ⊙ CAPITAL.
- Juzgado.
- Ferro-carril.
- - - Id. en construcción.
- Id. en proyecto.
- Carretera.
- Camino.
- Senda.
- - - Limite provincial.
- Id. judicial.

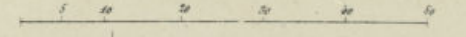
Leguas de 20 al grado.



Millas marítimas.



Kilómetros.



PROVINCIA DE

ALAVA.

P.^S VASCONGADAS

MIGUEL GRILLO
EDITOR.
MADRID.

0°

1°

2°

B. Cuarenta grab. litogr



PROVINCIA DE ALBACETE

Linda por el N. con Cuenca, por el E. con Valencia, por el S. con Granada, y por el O. con Ciudad-Real y Jaen. Su territorio es de 15,465 kilómetros cuadrados (498 leguas), y consta de 8 partidos judiciales, 5 distritos electorales y 85 ayuntamientos, con una población de 206,099 habitantes. Pertenece á las diócesis de Toledo, Cuenca, Cartagena y Orihuela.

El terreno es vario y quebrado por una parte y llano por otra, produciendo granos y azafran; su industria, excepto la cuchillería, es bastante escasa.

La capital, *Albacete* (11,000 habitantes), está situada en una estensa llanura; tiene audiencia territorial é Instituto, con varias fábricas de cuchillos y navajas. Su territorio está fertilizado por las aguas de un canal: latitud N. 39°; longitud O. 1° 54'.

Almansa (7,300), villa muy antigua y con un castillo; en sus campos se dió la batalla que aseguró la corona á Felipe V. *Roda* (500), con fábricas de paños y lienzos. *Chinchilla* (1,300), en la falda de un cerro, con fábricas de paños y lienzos bastos. *Hellin*, con estensa huerta muy productiva. A tres leguas están las ricas minas de azufre. *Alcaráz* (1,300), en la falda de un monte, con buenos paseos y restos de antiguas fortificaciones. *Yeste*, en una elevada montaña y con un castillo en medio de la población.

Miñano supone que los árabes llamaron á Albacete *Albasite*, habiendo sido su nombre antiguo *Abula*; no parece fundada esta opinion, y mas lo es la de los que suponen que se llamó *Celtide*, fundándola los cilicios. En 1145 tuvieron un sangriento combate en sus llanos el emir Ebu-Hud y el alcaide de Cuenca y los cristianos que le auxi-

liaban, cayendo muerto de una lanzada el esforzado emir. En los mismos campos derrotó Alfonso VII al rey de Córdoba, Valencia y Murcia, que por no caer en manos del vencedor, hizo que los suyos le diesen muerte. Fué erigida en villa por D. Alfonso, marqués de Villena, hijo de D. Pedro de Aragon, cuyo privilegio fué confirmado por sus sucesores y ampliado por los Reyes Católicos en 1494, librando á sus moradores del pago de los diezmos, aduanas, portazgos y otros derechos, menos en Toledo y Sevilla.

En 1809, al paso del ejército del duque del Infantado, esperimentó una terrible epidemia, y en 1834 sufrió igual desgracia, invadida del cólera-morbo. No dejaron tampoco de padecer sus habitantes con los desastres de la última guerra civil y las correrías de los realistas.

PROVINCIA DE ALBACETE

El territorio de esta provincia se divide en tres partes: la primera es la que comprende el valle de Guadalupe y sus comarcas; la segunda es la que comprende el valle de Júcar y sus comarcas; y la tercera es la que comprende el valle de Segura y sus comarcas.

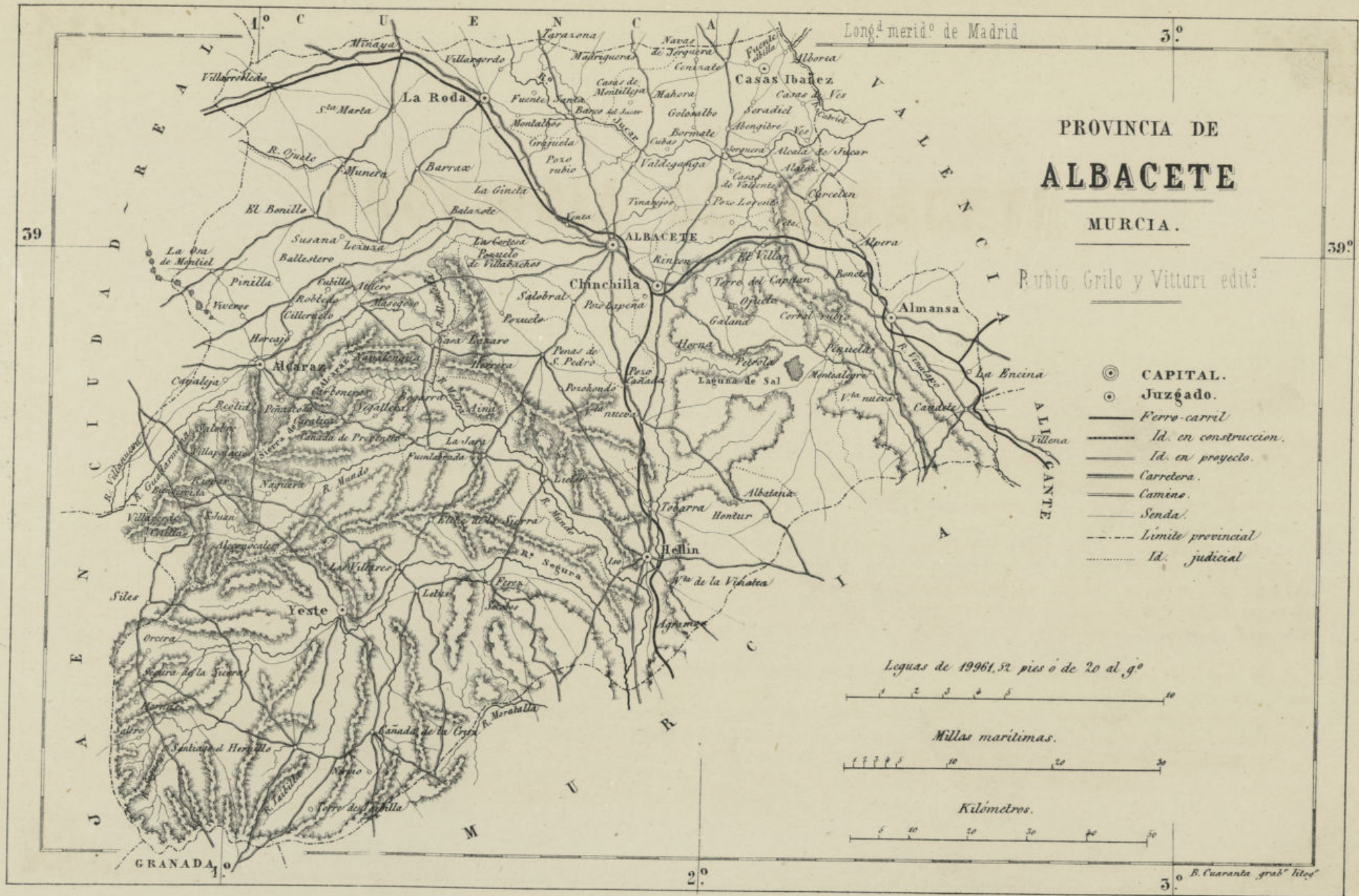
El valle de Guadalupe es el más fértil y rico de la provincia, y produce trigo, cebada, vino y aceite. El valle de Júcar es el más extenso y produce trigo, cebada, vino y aceite. El valle de Segura es el más montañoso y produce trigo, cebada, vino y aceite.

El valle de Guadalupe se divide en tres partes: la primera es la que comprende el valle de Guadalupe y sus comarcas; la segunda es la que comprende el valle de Júcar y sus comarcas; y la tercera es la que comprende el valle de Segura y sus comarcas.

El valle de Júcar se divide en tres partes: la primera es la que comprende el valle de Júcar y sus comarcas; la segunda es la que comprende el valle de Segura y sus comarcas; y la tercera es la que comprende el valle de Guadalupe y sus comarcas.

El valle de Segura se divide en tres partes: la primera es la que comprende el valle de Segura y sus comarcas; la segunda es la que comprende el valle de Guadalupe y sus comarcas; y la tercera es la que comprende el valle de Júcar y sus comarcas.


El valle de Guadalupe se divide en tres partes: la primera es la que comprende el valle de Guadalupe y sus comarcas; la segunda es la que comprende el valle de Júcar y sus comarcas; y la tercera es la que comprende el valle de Segura y sus comarcas.




PROVINCIA DE
ALBACETE
MURCIA.

Rubio, Grilo y Vittari edit.

- ⊙ CAPITAL.
- Juzgado.
- Ferro-carril
- Id. en construcción.
- Id. en proyecto.
- Carretera.
- Camino.
- Senda.
- - - Límite provincial
- · · Id. judicial



B. Cuarenta grab. litog.



PROVINCIA DE ALICANTE

Tiene por límites al N. Valencia, al E. el Mediterráneo, al S. el mismo mar, y al O. Albacete y Murcia. Comprende 5,434 kilómetros de estension superficial, ó 175 leguas. Consta de 14 partidos judiciales, 9 distritos electorales y 142 ayuntamientos, y está poblada por 390,565 habitantes. Pertenece á las diócesis de Cartagena, Orihuela y Valencia.

Riegan esta provincia los rios *Segura*, *Monegre* y *Alcoy*, con los que se sustentan sus campos, pues las lluvias son sumamente escasas en ella. La agricultura está bastante adelantada, haciendo producir al país muchas frutas y verduras. La industria consiste en algunas fábricas de papel y paños.

Alicante, su capital, situada á los 28° 20' de latitud N. y los 3° 16' de longitud, está al pié de un elevado cerro y en la bahía de su nombre. Tiene algunos establecimientos de instruccion, hace bastante comercio marítimo, y su industria consiste en fábricas de fundicion de minerales y pesca; sus alrededores son áridos y el terreno salitroso, aunque á media legua hay una hermosa huerta regada por las aguas del pantano *Tibi*.


Orihuela (25,000 habitantes), es sede episcopal y tiene varios establecimientos científicos con término feraz y clima muy sano. *Elche*, en una de las campiñas mas ricas de la Península, con hermosos plantíos de palmeras. Tiene algunas fábricas y 29,000 habitantes.

Novelda (5,400), con calles anchas. *Villena* y *Jijona*, conocida por su turrón, son villas de alguna consideracion. *Alcoy*, sobre el rio de su nombre, con fábricas acreditadas de papel y otras de paños (18,000 habitantes). *Concentaina* (6,600), muy industriosa y con terreno bien cultivado, y *Callosa*, con clima sano, son villas grandes.

Respecto de la antigüedad de la capital de esta provincia hay muy diversos pareceres: quién la refiere á la capital de la república *Ilcanta* de los iberos, quien á *Lacanton* ó *Lascenton* de los griegos, *Lucastia* ó *Lucentum* de los latinos, ó á *Al-Lefant*, ó *A Lacant* de los árabes. En tiempo de la dominacion de Roma era ya su puerto concurrido por las escuadras que cruzaban el mar Mediterráneo. Conquistada por los árabes, don Alonso I de Aragon la ganó en 1114, pero á poco volvió á caer en poder de los moros. Don

Alfonso X la reconquistó en 1259, poniendo buen cuidado en fortificarla, principalmente en su alto castillo, y en poblarla de hijos-dalgo, como dice la *Crónica*. En 1262, sublevados los musulmanes de Murcia la arrebataron de nuevo á los cristianos, volviendo á tomarla tres años mas tarde el belicoso D. Jaime de Aragon. Por algun tiempo se disputaron la posesion de ella Castilla y Aragon, hasta que nombrados árbitros, se adjudicó á este reino. Volvieron estas contiendas á suscitarse en tiempo de D. Pedro el Cruel, pero sin resultado satisfactorio para este. En 1691 fondeó en Alicante una escuadra francesa bastante numerosa, causando no pocos daños á la plaza con el vivo fuego que la hacia, pero sufriendo á su vez bastantes daños, hubo de retirarse. Durante la guerra de sucesion de Felipe V, Alicante se mantuvo constantemente fiel á este, siendo bloqueada por una escuadra del archiduque y entrada á saco. En 1708 Asfeld la recobró en favor de D. Felipe. Poco de notable ofrece despues la historia de esta ciudad, y por esto no nos detendremos mas en las épocas que han sucedido á estas.





PROVINCIA DE ALMERIA

Pertenece al antiguo reino de Granada, y comprende 8,525 kilómetros cuadrados, ó sean 275 leguas. Consta de 9 partidos judiciales, 7 distritos electorales, 104 ayuntamientos y 315,450 habitantes. Es provincia litoral del Mediterráneo con 173 kilómetros de costa, en la cual sobresale el cabo de Gata, término de la cordillera Ibérica que divide á esta provincia en dos vertientes, la una al Oriente por medio del Almanzora, y los que surten el canal de Huéscar á Lorca, y otra al Mediodía formada por la vertiente occidental de la mencionada cordillera, y la parte del S. de la Península, cuyo principal rio es el Almería. Esta provincia como la de Murcia y Alicante es tan escasa en lluvias, que sus habitantes se ven muchas veces precisados á emigrar á otras, y aun á la Argelia. Confina por la parte del N. con Granada y Murcia, por el E. con Murcia y el Mediterráneo, por el S. con el mismo, y por el O. con Granada.

Pertenece á las diócesis de Almería, Granada y Guadix. Su suelo es fértil y abundante en cereales, y produce plantas propias de los climas meridionales, como la palmera y el plátano. Tampoco es escasa en riqueza minera.

Su poblacion y capital principal es *Almería*, (latitud 36° 51' 0,0, longitud 1° 11' 15,0), en la costa del Mediterráneo y al pié de la sierra de Gador. Consta de 2,300 habitantes y es sede episcopal. Tiene puerto cómodo y seguro, catedral gótica, notable porque fué construida en una época en que las incursiones de los corsarios de Africa eran bastante frecuentes en nuestras costas, y así presenta el aspecto de una fortaleza. La antiquísima iglesia de San Juan, que habia sido mezquita de los árabes, se consagró en tiempo de la conquista, y sirvió de catedral algun tiempo. Tiene un buen seminario y

varios establecimientos literarios y de educacion. Su muralla, que aun se conserva, es notable y presenta el mismo aspecto que en tiempo de los árabes que la construyeron, dominando en lo alto la alcazaba ó fuerte que defendia la poblacion.

Las mas notables de esta provincia son: *Purchena*, con 1,600 habitantes, ciudad á las márgenes del Almanzora, con variedad de frutos y algunos artefactos. *Vera*, próxima á la costa con un pequeño puerto y pesquerías, con 6,000 habitantes. *Velez-Rubio*, con 5,100, memorable en la historia de España, con industria en paños bastos y tejidos de lana y lienzos. *Velez-Blanco*, con 3,000, y la misma industria. *Huercalovera*, con 5,000, cerca de la frontera de Murcia, abunda en esparto y barrilla, y tiene telares de lienzo. *Adra*, 6,500, pequeño puerto. *Cuevas de Vera*, 7,400, sobre el rio Almanzora y sierra de Almagrera, con minas de plomo argentífero á que debe su prosperidad. *Berja*, 1,600, villa igualmente minera al pié de la sierra de Gador. *Dalias*, 4,900, en los confines de las Alpujarras, es puerto de mar y con aguas minerales.

Respecto á su correspondencia con alguna poblacion antigua, hay muy diversas opiniones: quien la refiere á *Abdera*, quien á *Adra* y quien á *Murgis*; pero dejando estas cuestiones, es lo cierto que el nombre con que hoy se la conoce, es esencialmente árabe, Almería, que se ha conservado sin corrupcion. Poseida por estos, la conservaron hasta que Alfonso VII determinó conquistarla; juntó gran número de guerreros, y asediada por mar y tierra, capituló en 17 de octubre de 1147; fué grande el botin que se repartió entre los que habian auxiliado aquella empresa, como los genoveses, el conde de Barcelona y el duque de Montpeller.

En 1151 Adu-Haffs pasó á España con crecida hueste de almohades, siendo su principal pensamiento el recobro de esta plaza; verificó el asalto, y en efecto fué socorrida por el ejército de Alfonso, que despues de varios sucesos hizo levantar el cerco. Varias veces corrió el mismo peligro, mas á principio de 1157, Cid Abu-Said la estrechó tanto, que no pudo menos de entregarse, saliendo los cristianos de ella para sus países. Así continuó hasta que en 1309 el rey de Castilla concertó con el de Aragon la guerra santa, prometiendo aquel á este la sexta parte de la conquista, y mientras el castellano se dirigió á Algeiras, fué el de Aragon contra Almería. Apretóse el cerco, viéronse los árabes obligados á entrar en tratos con don Jaime, que levantó por fin el sitio, quedando en su poder varias villas de aquella comarca y 50,000 doblas en tributo. Rendida Baza en 1489, su alcaide Mohamed-Aben-Hazan pasó á Almería á verse con el Zagal para concertar la entrega de la plaza á los Reyes Católicos, que hacian la guerra para la conquista de Granada. Encamináronse estos á la plaza, y Mohamed salió á recibirlos, y entregándoles las llaves, entraron en la ciudad en 22 de diciembre, dejando por gobernador de la plaza al comendador Cárdenas, y partiendo para Guadix. En las guerras de las Alpujarras se sublevaron los moriscos de esta parte, pero fueron sujetados por don Pedro Fajardo. En su puerto se detuvo algun tiempo, por no ser este favorable, la armada que en 1505 se aprestó para la guerra de Berbería. En 1705 fué conducido á esta plaza con su tropa y entera libertad el virey de Cataluña D. Francisco Velasco, y despues en esta misma guerra fueron conducidos á ella el virey de las islas Baleares, el conde de Cervellon y muchos de los ministros.

PROVINCIA DE ALMERIA

[The following text is extremely faint and illegible due to the quality of the scan. It appears to be a detailed report or historical document.]

El presente informe tiene por objeto dar cuenta de los trabajos realizados en el curso de 1871 en la provincia de Almería, en cumplimiento de lo dispuesto en el Real Decreto de 15 de Mayo de 1870, y en el artículo 1.º de la Ley de 1.º de Mayo de 1871.

Los trabajos que se han ejecutado en esta provincia durante el presente año, se refieren a la continuación de las obras de saneamiento de las aguas de la ciudad de Almería, y a la construcción de un nuevo sistema de abastecimiento de agua para la villa de San Juan de los Rios.

En primer lugar, se ha continuado con las obras de saneamiento de las aguas de la ciudad de Almería, que se iniciaron en el año anterior. Estas obras consisten en la construcción de un nuevo sistema de alcantarillado, que permitirá evacuar las aguas residuales de la ciudad, sin que éstas se filtren en el terreno, ni se mezclen con las aguas que se destinan para el consumo humano.

En segundo lugar, se ha comenzado la construcción de un nuevo sistema de abastecimiento de agua para la villa de San Juan de los Rios. Este sistema consiste en la construcción de un nuevo canal de conducción de agua, que permitirá llevar agua a la villa, desde el manantial de San Juan de los Rios, situado a unos kilómetros de distancia.

Los trabajos que se han ejecutado en el presente año, han sido realizados con el mayor cuidado y exactitud, y se espera que en el curso de 1872 se hayan concluido, al menos en parte, las obras de saneamiento de las aguas de la ciudad de Almería, y de la construcción del nuevo sistema de abastecimiento de agua para la villa de San Juan de los Rios.

1° Longitud oriental merid° de Madrid

36°

PROVINCIA DE
ALMERIA.

ANDALUCIA.

MIGUEL GRILLO
EDITOR.
MADRID.

38°


37°

37°




- ⊙ CAPITAL
- ⊙ Juzgado.
- Ferro-carril.
- - - Id. en construcción.
- Id. en proyecto.
- Carretera.
- Camino.
- Senda.
- Línea marít^a de vapores.
- - - Límite provincial.
- Id. judicial.
- ⚓ Faros.


Leguas de 20 al grado



Millas marítimas.




Kilómetros.



B. Cuarenta grab. lit

1°

2°



PROVINCIA DE AVILA

Esta provincia confina al N. con Valladolid, al E. con Madrid y Segovia, al S. con Toledo, y al O. con Salamanca. Su estension es de 7,719 kilómetros cuadrados ó sean 249 leguas, y está poblada de 138,000 habitantes.

Es provincia del interior. Consta de 6 partidos judiciales, 4 distritos electorales y 270 ayuntamientos.

Pertenece á las diócesis de Avila, Plasencia, Segovia y Toledo.

La parte del S. de esta provincia es montuosa y poblada de bosques, y la del N. mas llana y fértil. No está regada por ningun rio notable, consistiendo sus producciones en granos, legumbres, vino y pastos.

Su capital, Avila, situada entre los 40° 43' de latitud N. y los 1° 18' O. de longitud, está en un llano y junto al rio Adaja. Es sede episcopal y ciudad muy antigua, cercada de murallas y con bastantes monumentos notables, como la basílica de San Vicente, la catedral y el convento de Santo Tomás, situado en las afueras de la poblacion. En esta ciudad se han verificado varios acontecimientos señalados en la historia, como el alzamiento de

los nobles contra el rey Enrique IV, cuya efigie fué quemada. Tiene 6,400 habitantes.

Las poblaciones mas notables de esta provincia son:

Arévalo (3,000), villa antigua con abundantes cosechas de trigo, sobre la carretera de Valladolid. *Fontiveros*, pequeña villa, patria de San Juan de la Cruz. *Barco de Avila* (1,400) en el valle de Tormes. *Madrugal* (2,300), patria de doña Isabel de Castilla y de Alonso de Madrigal, conocido por el Tostado ó Abulense. *Piedrahita* (1,200), en la falda de la sierra de su nombre, donde nació el célebre duque de Alba. *Arenas de San Pedro* (2,300), en país delicioso, que produce muchas frutas.

Situada Avila en el país de los *vetones*, los romanos la comprendieron en la provincia *Lusitana*. Sus murallas fueron destruidas por los agarenos al tiempo de su invasion, y reconstruidas despues por los mismos, fué muy costosa su conquista al heróico D. Alonso el Católico, aunque volvió á caer en poder de los árabes bajo Abderrhman en 767. Conquistada otra vez por D. Alonso III, volvió á poder de los árabes hasta que la poseyó ya definitivamente D. Alonso IV, que la repobló y

fortificó. Figura despues en los años sucesivos en varios sucesos, distinguiéndose sus habitantes en varios combates y encuentros con los ejércitos árabes. Libertó esta noble ciudad dentro de sus muros á D. Alonso VII, siendo niño, del poder de su padrastro el rey de Aragon, por lo que mereció de este rey señaladas distinciones. Tambien se condujo Avila con la misma lealtad durante la minoría de D. Fernando IV y la regencia de doña María de Molina. En las guerras entre D. Enrique y su hermano D. Pedro se declaró por el primero, y mas tarde fué el punto de reunion de los confederados para volver la libertad á D. Juan II y arrojar de la privanza al desgraciado D. Alvaro de Luna. Harto conocido es el hecho de los nobles que reunidos en esta ciudad depusieron al rey D. Enrique IV, quitándole una á una todas sus insignias reales. En las épocas sucesivas, y mas principalmente trascurrido el siglo XVI, esta ciudad, como otras de la Vieja Castilla, perdió su importancia política, y no dejó de decaer tambien en su riqueza y poblacion. Arrojadados de ella los judíos, perdió mucho en este sentido, y en su industria y comercio. Su historia moderna ofrece menos sucesos importantes y curiosos.

PROVINCIA DE AVILA

Los nobles conde de Peñafiel, IV. cuya familia
 las paradas. Tiene 5 400 habitantes.
 Las poblaciones más notables de esta provincia
 son:
 Avila (2000) villa antigua con ruinas de
 romanos de origen sobre la cerro de Valdehija.
 Segorbe, antigua villa, patria de San Juan de
 la Cruz. Pared de Avila (1 100) en el valle de
 que. Avila (2300) patria de Juan de
 Castiela y de Alonso de Madrid, conocido por el
 Tercero de Fontenay. Avila (1 300) villa de
 de la Sierra de Guadalupe, donde nació el célebre
 papa Sixto IV. Avila (2 500) en parte
 de Avila que forma muchos castros.
 Situada Avila en el pie de la Sierra, las so-
 mbras la comprimiron en la provincia de Avila.
 Las murallas fueron destruidas por los agrieros al
 tiempo de su invasión y reconstruidas después de
 los moriscos, los que construyeron un castro en el
 con el Alamo al centro, que se divide a una en
 la ciudad de Avila. Avila (1 500) en parte
 de Avila que forma muchos castros.
 Situada Avila en el pie de la Sierra, las so-
 mbras la comprimiron en la provincia de Avila.
 Las murallas fueron destruidas por los agrieros al
 tiempo de su invasión y reconstruidas después de
 los moriscos, los que construyeron un castro en el
 con el Alamo al centro, que se divide a una en
 la ciudad de Avila. Avila (1 500) en parte
 de Avila que forma muchos castros.

Esta provincia condon al N. con Valladolid,
 al E. con Madrid y Segovia, al S. con Toledo y al
 O. con Salamanca. Su extensión es de 7 719 leguas
 cuadradas o sea 219 leguas y esta poblada
 de 135 000 habitantes.
 La provincia del interior, consta de 8 parti-
 dos judiciales, 4 distritos electorales y 270 ayun-
 tamientos.
 Pertenecen a su diócesis de Avila, Plasencia, Se-
 govia y Toledo.
 La parte del E. de esta provincia es montosa y
 pedregosa de los cerros y de del N. que llama y N. de
 no está regada por ningún río notable, consiguientemente
 de las producciones su gruesa, legumbres, vino y
 frutas.
 Su capital, Avila, situada entre los 40° 45' de
 latitud N. y los 1° 18' O. de longitud, está en un
 llano y hacia el N. de Avila. Es una ciudad y de
 las más antiguas, cercada de murallas y con las
 torres y muros notables, como la basílica de
 San Vicente, la catedral y el convento de Santa T-
 rina, situada en las ruinas de la población. En
 esta ciudad se han verificado varias manufacturas
 de telas de lana, como el alambique de

los nobles conde de Peñafiel, IV. cuya familia
 las paradas. Tiene 5 400 habitantes.
 Las poblaciones más notables de esta provincia
 son:
 Avila (2000) villa antigua con ruinas de
 romanos de origen sobre la cerro de Valdehija.
 Segorbe, antigua villa, patria de San Juan de
 la Cruz. Pared de Avila (1 100) en el valle de
 que. Avila (2300) patria de Juan de
 Castiela y de Alonso de Madrid, conocido por el
 Tercero de Fontenay. Avila (1 300) villa de
 de la Sierra de Guadalupe, donde nació el célebre
 papa Sixto IV. Avila (2 500) en parte
 de Avila que forma muchos castros.
 Situada Avila en el pie de la Sierra, las so-
 mbras la comprimiron en la provincia de Avila.
 Las murallas fueron destruidas por los agrieros al
 tiempo de su invasión y reconstruidas después de
 los moriscos, los que construyeron un castro en el
 con el Alamo al centro, que se divide a una en
 la ciudad de Avila. Avila (1 500) en parte
 de Avila que forma muchos castros.
 Situada Avila en el pie de la Sierra, las so-
 mbras la comprimiron en la provincia de Avila.
 Las murallas fueron destruidas por los agrieros al
 tiempo de su invasión y reconstruidas después de
 los moriscos, los que construyeron un castro en el
 con el Alamo al centro, que se divide a una en
 la ciudad de Avila. Avila (1 500) en parte
 de Avila que forma muchos castros.

Merid° de Madrid 0°



- ⊙ CAPITAL.
- Juzgado.
- Ferro-carril.
- - - Id. en construcción.
- Id. en proyecto.
- Carretera.
- Camino.
- Senda.
- - - Limite provincial.
- Id. judicial.

41°


41°

40°


40°

E. Cuarenta grad° 18'


Leguas de 20 al grado.



Millas maritimas



Kilómetros




PROVINCIA DE

AVILA.

CASTILLA LA VIEJA.

F. Rubio y C.ª Editores.



PROVINCIA DE BADAJOZ

Comprende 15 partidos judiciales, 9 distritos electorales, 163 ayuntamientos y 403,735 habitantes, repartidos en 22,475 kilómetros cuadrados, ó 725 leguas. Linda por el N. con Cáceres y Ciudad-Real; por el E. con la última y Córdoba; por el S. con Córdoba, Sevilla y Huelva, y por el O. con Portugal. Por la parte N. se extiende la cordillera Oreto-Herminiana, y por el S. la Marianica.

Pertenece á las diócesis de Badajoz, Coria, Plasencia y Toledo.

Su riqueza consiste en muchos ganados de lana y cerda, cereales, aceites, lienzos, curtidos, minas de plomo argentífero y elaboración de embutidos.

Su capital es *Badajoz* (22,200 habitantes), situada á orillas del Guadiana, sobre el que tiene un gran puente, es plaza fuerte, con catedral, seminario y campiña feraz: latitud N. 38° 52', longitud O. 3° 2'.

Olivenza, plaza fuerte en la frontera de Portugal (5,700). *Jerez de los Caballeros* (8,300), rodeada de muros antiguos. *Don Benito* (14,800), en espaciosa llanura, cerca del Guadiana, y con mucha cría de ganados. *Medellin* (1,500), patria de Her-

nan-Cortés. *Alburquerque* (7,500), en el ángulo NO. de la provincia. *Mérida* (5,500), en una hermosa campiña sobre el Guadiana, en el que tiene un magnífico puente romano; fué célebre en los tiempos antiguos, y conserva muchas ruinas, en particular de los romanos. *Almendralejo*, á seis leguas de Badajoz. *Fuente de Cantos* (6,400), patria del pintor Zurbaran.

Segun algunos, Badajoz es la antigua *Pax-Augusta*, degenerado este nombre con *Baxagus*; segun otros es la *Pax Julia* de Ptolemeo, y no falta quien pretende que se llamase *Badia*. Ninguna de estas opiniones están confirmadas, y así nada se puede asentar definitivamente. Cualquiera que fuese su nombre en lo antiguo, los árabes la llamaron, segun algunos, *Beled Aya*, y segun otros, *Paxaugos*: es lo cierto que luego aparece en las crónicas con el nombre de *Batalyos*. Regida por gobernadores como otras ciudades, fué el de Badajoz uno de los que en el siglo XI tomaron el título de reyes, cuyo trono parece que se conservó hasta 1094, en cuyo tiempo fué derrotado su último rey por los almoravides. En 1168 el rey de

Portugal la conquistó, siéndole luego arrebatada por el de Leon, con quien hacia guerra. Volvió mas tarde á poder de los moros, hasta que fué conquistada por Alfonso IX de Leon. Fué la única que se declaró á favor de D. Alfonso X, cuando su hijo Sancho IV, rebelado contra él, tomó las riendas del gobierno de Castilla. Varios fueron los acontecimientos notables de esta ciudad en los reinados sucesivos, siendo muchas veces campo de las guerras y hostilidades de los reyes de Castilla con los de Portugal. En tiempos posteriores, en el reinado de Felipe II, salió de Badajoz el célebre duque de Alba para la conquista de aquel reino, trasladándose el rey á esta poblacion para estar mas cerca del campo de la guerra. Despues, en el alzamiento de este reino contra el gobierno de Felipe IV, volvió á ser Badajoz teatro de varios sucesos y campo de operaciones en la campaña que se hizo para reconquistarle. No han sido menos notables algunos sucesos importantes de esta ciudad, y otros mas modernos en la última guerra de la Independencia, en los cuales no podemos detenernos.

PROVINCIA DE BARCELONA

Comprende 15 partidos judiciales, 9 distritos electorales, 103 ayuntamientos y 421,700 habitantes. Su superficie es de 22,478 kilómetros cuadrados, y 750,000 habitantes. Limita por el N. con Girona y Gerona; por el E. con Girona, Lérida y Castellón; por el S. con Girona, Lérida y Tarragona; y por el O. con Girona, Lérida y Tarragona. Su capital es Gerona. Su clima es templado, y su suelo es fértil. Su industria principal es la agricultura, y su comercio es activo. Su historia es interesante, y su cultura es elevada. Su población es numerosa, y su riqueza es grande. Su gobierno es libre, y su justicia es equitativa. Su nombre es glorioso, y su fama es eterna.


Según el artículo 1.º de la Constitución de 1812, la provincia de Gerona se dividirá en 15 partidos judiciales, que serán los siguientes: 1.º Gerona, 2.º Figueras, 3.º Llídena, 4.º Ripoll, 5.º Sabadell, 6.º Tortosa, 7.º Tarragona, 8.º Vilafranca, 9.º Berga, 10.º Cardener, 11.º Osona, 12.º Segura, 13.º Solsona, 14.º Urgel, 15.º Val de Cardener. Cada partido judicial tendrá un juez de primera instancia, y cada distrito electoral tendrá un diputado a Cortes. La provincia de Gerona es una de las más ricas de España, y su industria principal es la agricultura. Su comercio es activo, y su cultura es elevada. Su historia es interesante, y su fama es eterna.

La provincia de Gerona es una de las más ricas de España, y su industria principal es la agricultura. Su comercio es activo, y su cultura es elevada. Su historia es interesante, y su fama es eterna. Su población es numerosa, y su riqueza es grande. Su gobierno es libre, y su justicia es equitativa. Su nombre es glorioso, y su fama es eterna. Su historia es interesante, y su fama es eterna. Su población es numerosa, y su riqueza es grande. Su gobierno es libre, y su justicia es equitativa. Su nombre es glorioso, y su fama es eterna.



- ⊙ CAPITAL.
- Juzgado.
- Ferro-carril.
- - - Id. en construcción.
- - - Id. en proyecto.
- Carretera.
- Camiño.
- Senda.
- - - Limite provincial.
- - - Id. judicial.

PROVINCIA DE
BADAJOS
ESTREMADURA.
 Rubio, Grilo y Vitturi - Editores.



B. Cuarenta grad° 10'

PROVINCIA DE BARCELONA



PROVINCIA DE BARCELONA

Esta provincia comprende 779 kilómetros cuadrados, 6 249 leguas de estension, siendo sus límites al N. Lérida y Gerona, al E. esta última, al S. Tarragona, y al O. esta y Lérida.

Consta de 16 partidos judiciales, 13 distritos electorales, y 327 ayuntamientos, con 726,267 habitantes.

Pertenece á las diócesis episcopales de Barcelona, Gerona, Solsona, y Vich. Su riqueza agrícola es poca en relacion á su mucha poblacion, pero en riqueza industrial es sin duda la primera de España, habiendo gran número de fábricas.

Su capital es Barcelona, sobre el Mediterráneo, (latitud N. 41° 23', longitud 5° 54' E.), la segunda ciudad de España, con 160,000 habitantes. Su puerto es muy capaz, con mucho comercio interior y exterior, siendo el punto central de la industria catalana. Es residencia del capitán general del segundo distrito. Tiene universidad literaria y varios establecimientos científicos. Su catedral es gótica y de muy buen gusto, y son tambien notables otros varios templos y edificios públicos que embellecen esta poblacion, así como sus calles y paseos, que igualan á los de las primeras poblaciones de España. Está muy bien defendida por el castillo de Monjuich, situado en la cima de la montaña de su mismo nombre que domina el puerto y la ciudad.

En sus inmediaciones están *Gracia y Sarriá*, villas de 17,000 y 3,800 habitantes. *Mataró* (16,000), tiene puerto, es de mucha industria y comercio y patria de Capmany. *Badalona*, puerto bien defendido (9,500). *Aréñ*s (5,400), tambien puerto con

astillero, buenas fábricas y hospital. *Berga* (5,600), una de las poblaciones mas antiguas del principado. *Vich* (13,700), sede episcopal, con catedral y seminario conciliar, patria del célebre Balmes. *Sabadell* (13,900). *Manresa* (15,200), entre los rios Cardoner y Llobregat, con muchas fábricas. *Igualada* (14,000), villa muy industriosa en tejidos y armas. *Tarrasa* (8,700), conocida por sus paños y tejidos de lana. *Villafranca del Panadés* (6,200), con fábricas de aguardientes y lienzos. *Cardona* (3,000), sobre el Cardoner, cerca de la cual hay una famosa mina de sal gema. *Montserrat*, tan celebrado por su santuario de Nuestra Señora. Son tambien notables *Martorell*, *Esparaguera*, *Molins del Rey* y *San Feliu de Llobregat*.

La ciudad de Barcelona se supone haber sido fundada hácia el año 200 antes de J. C. por el general cartaginés Amílcar *Barca*, de quien tomó su nombre. Fué conocida de los romanos desde luego con el nombre de *Barcinum*. Aun se descubren las ruinas de un templo de Hércules y unos baños que datan de esta época. Sometida á los godos en el siglo v, Ataulfo, que es tenido como su primer rey, fijó en ella su córte, y en esta época tambien se celebraron en ella concilios en diferentes años. Conquistada España por los sarracenos, Barcelona fué arrebatada á estos por los francos, bajo Carlomagno, en 801, llamándose *Marca Hispánica*. Carlos el Calvo formó el condado de Barcelona, desde cuya época deben contarse sus condes. El último de estos D. Ramon Berenguer V, casándose con doña Petronila, hija de D. Ramiro de Aragon, he-

redera de su padre, reunió en un solo Estado Aragon y Cataluña, conservando esta sus leyes, costumbres y privilegios. El ilustre D. Jaime I partió de Barcelona para la conquista de Mallorca, y poco despues efectuó su matrimonio con doña Violante, hija del rey de Hungría. En tiempo de D. Pedro III, su hijo corrió las tierras de aquel condado á la cabeza de cien mil hombres. Felipe el atrevido, rey de Francia, entró por el Rosellon, pero derrotado al cabo, hubo de retirarse á Francia. Durante los reinados sucesivos, Barcelona es testigo de casi todos los acontecimientos notables de la historia de Aragon, y de los casamientos y muertes de algunos de sus reyes y reinas. En el turbulento reinado de D. Pedro IV, Barcelona se vió agitada por aquellas sangrientas guerras. Los mismos embates sufrió mas tarde bajo D. Juan II y su hijo, el desgraciado príncipe de Viana. Cataluña defendió la inocencia de este príncipe. Verificada despues la union de Castilla y Aragon en los Reyes Católicos, Cataluña fué perdiendo poco á poco su importancia política. Desde entonces el hecho mas notable que se registra en su historia es el famoso levantamiento contra Felipe IV, en que tanta sangre se derramó y tantos desórdenes se cometieron. Favorecida esta sublevacion por la Francia y la política de Richelieu, por fin fué sofocada, y volvieron á reconocer por rey á Felipe IV con olvido de todo lo pasado. Tampoco dejó de experimentar grandes contratiempos en la guerra de sucesion y en la de la Independencia: sabido es el arrojó con que sus naturales defendieron su territorio, hasta conseguir la completa espulsion de las tropas francesas.

PROVINCIA DE BARCELONA


[The text on this page is extremely faint and illegible, appearing as a series of light grey lines and shapes. It is likely bleed-through from the reverse side of the page.]



- ⊙ CAPITAL
- Juzgado
- Ferre carril
- - - Id. en construcció
- - - Id. en projecte
- Carretera
- Camino
- Senda
- - - Línea marít^a de vapores
- - - Límite provincial
- - - Id. judicial
- ☉ Faros

PROVINCIA DE
BARCELONA
 CATALUÑA.

F. Rubio y C^{ia} editores.



7^o B. Cuarenta grad.

PROVINCIA DE BURGOS

PROVINCIA DE BURGOS

Esta provincia, limitada al E. por las de Soria, Logroño y Alava, al N. por la de Santander, al O. por las de Palencia y Valladolid, y al S. por la de Segovia, ocupa una estension superficial de 14,635 kilómetros cuadrados, y se ve poblada por 337,132 habitantes en 1,226 pueblos. Riéganla los rios Duero, Ebro, Pisuerga, Oca, Arlanzon y Arlanza, y se halla en general muy elevada sobre el nivel del mar, con porcion de mesetas y colinas cortadas por muchos valles, siendo su clima húmedo y de los mas frios de España, su suelo abundante en granos de excelente calidad, y su industria varias fábricas de mantas y tejidos de lana, curtidos y lienzos comunes, y ganados de todas clases. Tiene 12 partidos judiciales, 6 distritos electorales y 514 ayuntamientos.

Su capital *Búrgos*, que es sede arzobispal, cuenta 25,721 habitantes, está elevada 840 metros sobre el nivel del mar, y dista de Madrid 234 kilómetros; su latitud N. 42° 20' 28" 2, y su longitud O. 1' 6". Consta de mas de 1,400 casas, repartidas en 64 calles y 3 distritos municipales. Hay en ella edificios muy notables, que dan testimonio de haber sido un tiempo córte de los reyes de Castilla, buenos hospitales, establecimientos de instruccion pública, cómodos y vistosos paseos, entre ellos el llamado del *Espolon* y la Isla, templos suntuosos, y sobre todos su célebre catedral, una de las mas grandes y artísticas de España, y en sus inmedia-

ciones dos magníficos monasterios: á tres cuartos de legua, y á la parte de Oriente, la Cartuja de Miraflores, donde se ven los riquísimos sepulcros de D. Juan II y su esposa doña Isabel; y en la vega que mira al Poniente, á distancia de un cuarto de legua, el regio monasterio de las *Huelgas*, lleno de preciosidades artísticas, cuya abadesa tiene el singular privilegio de ejercer funciones episcopales, por lo cual se considera como mitrada. En estos últimos años y contíguo al Espolon, se ha construido un teatro suficientemente capaz, que embellece la poblacion. Las mas importantes en el resto de la provincia son *Aranda de Duero*, situada sobre el mismo rio, villa antigua, hoy con 5,000 habitantes; *Brieviesca*, con 3,300, en terreno vistoso y abundante en frutas; *Roa*, tambien sobre el Duero, con alguna menos poblacion; *Miranda de Ebro*, hoy estacion principal de aquella línea de ferro-carril; *Lerma* y *Frias*, que dieron nombre á sus respectivos ducados; *Melgar*, *Belorado* y algunas otras.

Formaba esta provincia parte del antiguo reino de Castilla la Vieja. No necesitamos averiguar su historia en los tiempos primitivos, porque tropezaríamos con multitud de conjeturas muy eruditas, pero que no nos suministrarían dato alguno cierto sobre su existencia con anterioridad á la dominacion romana. Como fronteriza de la parte interior de España por un lado, y por otro de las montañas

de Leon y Astúrias, debió estar siempre espuesta á las correrías de todo pueblo invasor, y por consiguiente empeñada en su defensa propia. Su tierra fué el teatro de las hazañas del Cid y de los primeros condes de Castilla en sus luchas con los sarracenos. Constituyó monarquía esclusiva hasta principios del siglo XIII, en que por el casamiento de la infanta doña Berenguela con el rey de Leon Alfonso IX, quedaron unidas ambas coronas en las sienes de San Fernando. Mas tarde, en la guerra de las Comunidades, fué el centro, por decirlo así, de las operaciones del ejército imperial; y durante la guerra de sucesion, en 1706, habiendo invadido á Madrid el archiduque austriaco, se vió la reina obligada á retirarse á Búrgos con la córte. En la época de la Independencia dió acrisoladas pruebas de lealtad á la causa nacional; resolucion tanto mas heroica, cuanto que por hallarse espuesta al paso de los ejércitos franceses, tenia que sufrir á menudo la suerte de los vencidos y el rigor de los vencedores. Su tierra se vió tambien invadida frecuentemente en épocas posteriores, así durante la revolucion de 1820 como en la última lucha dinástica, por los cabecillas que se apellidaban defensores de Fernando VII ó de Carlos V; pero siempre se mostró obediente al gobierno constituido, y siempre se han distinguido sus naturales por su carácter pacífico é ilustrado.

Meridiano de 0° Madrid.

1°

- ⊙ CAPITAL.
- Juzgado.
- Ferrocarril.
- - - Id. en construcción.
- - - Id. en proyecto.
- Carretera.
- Caminos.
- Senda.
- - - Limite provincial.
- - - Id. judicial.

43°

43°

42°

42°




Leguas de 19961, a pie 0 de 20 al 9°

Millas maritimas

Kilómetros

PROVINCIA DE
BURGOS.
 CASTILLA LA VIEJA.
 MIGUEL GRILLO
 EDITOR
 MADRID.

Benito Cuarenta grab. litog.



PROVINCIA DE CACERES

La estension de esta provincia es de 20,754 kilómetros cuadrados, ó 669 leguas, con 13 partidos judiciales, 7 distritos electorales, 223 ayuntamientos y 213,672 habitantes, siendo sus límites al N. Salamanca, al E. Avila, Toledo y Ciudad-Real, al S. Badajoz y al O. Portugal. Está atravesada por las cordilleras Carpeto-Vetónica y Oreto-Hermiana. La riegan los rios Tiétar, Alagon, Rio del Monte y Salor. Pertenece á las diócesis de Avila, Ciudad-Rodrigo, Coria, Plasencia y Toledo.

Produce granos, vinos, aceite, miel, seda, cáñamo, naranjas y limones, y su industria consiste en lienzos, lanas, paños bastos, curtidos y plomo argentífero.

Su capital, *Cáceres* (14,800), es la residencia de la audiencia de Estremadura, con sede episcopal, Instituto y término feraz. Tiene mucho comercio en ganados. Su poblacion es de 14,800 habitantes. Latitud N. 39° 25'; longitud 2° 34'.

Alcántara (4,100), con su magnífico puente ro-

mano sobre el Tajo. Es patria de San Pedro Alcántara y dió nombre á una de las cuatro órdenes militares. *Coria* (2,600), que tambien tiene vestigios de la dominacion romana. *Plasencia* (6,800), ciudad de fundacion romana, de cuyo tiempo conserva un acueducto de 80 arcos, y con catedral gótica. *Trujillo* (5,000), patria del célebre Pizarro. *Montánchez* (4,300), celebrada por sus ricos jamones. *Valencia de Alcántara* (4,700), villa fortificada en la frontera de Portugal. En el término de la villa de *Cuerzos* se halla el célebre monasterio de *Yuste*, á donde se retiró el poderoso Carlos V y cerca el palacio en que murió.

Se han señalado varias equivalencias de esta ciudad en lo antiguo, pero ninguna presenta mas probabilidades de ser exacta, que la antigua de *Castro Cécilia*, nombre que parece tomado del pretor Cécilio Metello, cuando andaba triunfante por la Lusitania. Subsistió durante la dominacion de los godos y despues en la de los árabes. Conquistándo-

la á estos el rey D. Alonso VII en 1142, subsistió así algun tiempo, y como cuna de la orden de caballería de Santiago, fué despues segunda vez conquistada por los árabes, hasta que la ganó á estos D. Fernando de Leon en 1184, haciendo donacion de ella á dicha orden, y habiendo vuelto á poder de los árabes, fué al fin definitivamente conquistada en 1225. D. Alfonso IX de Leon la otorgó nuevos fueros en 1229, concediendo varios privilegios á los que quisieran establecerse en ella. Mas tarde Isabel la Católica le dió varias ordenanzas municipales para cortar las desavenencias que producía su forma de gobierno. Felipe II concedió á D. Pedro Rol de la Cerda el título de alférez mayor de la villa en premio de sus servicios. En 1583 aparece con 22 caballeros regidores, y mas tarde vino á contar solo 20. Esta forma subsistió hasta el nuevo cámbio consiguiente al sistema constitucional en 1820, siendo en esta época elegida por primera vez capital de la provincia de Estremadura alta.

PROVINCIA DE CÁCERES

CÁCERES

La provincia de Cáceres, situada en el centro de España, tiene una extensión de 10.722 kilómetros cuadrados, y una población de 231.000 habitantes. Su capital es la ciudad de Cáceres, que se encuentra a una altura de 1.000 metros sobre el nivel del mar. La provincia está dividida en once comarcas: Alentejo, Campiña, Campesía, Campino, Campino Alto, Campino Bajo, Campino Medio, Campino Nuevo, Campino Viejo, Campino Grande y Campino Chico. Cada una de estas comarcas tiene sus propias características geográficas, económicas y culturales. El Alentejo es una zona de campiña con grandes explotaciones agrícolas, especialmente de trigo y cebada. La Campesía es una zona de sierra con cultivos de vid y olivo. La Campino es una zona de sierra con cultivos de trigo y cebada. La Campino Alto es una zona de sierra con cultivos de trigo y cebada. La Campino Bajo es una zona de sierra con cultivos de trigo y cebada. La Campino Medio es una zona de sierra con cultivos de trigo y cebada. La Campino Nuevo es una zona de sierra con cultivos de trigo y cebada. La Campino Viejo es una zona de sierra con cultivos de trigo y cebada. La Campino Grande es una zona de sierra con cultivos de trigo y cebada. La Campino Chico es una zona de sierra con cultivos de trigo y cebada.



PROVINCIA DE
CACERES.
 ESTREMADURA.

Rubio, Grilo y Vitturi.

3° Long. O.E. de Madrid.

Leguas de 20 al g°

40°

40°

Kilómetros.

- ⊙ CAPITAL.
- ⊙ Juzgado.
- Ferro-carril.
- Id. en construccion.
- Id. en proyecto.
- Carretero.
- Camino.
- Senda.
- Limite provincial.
- Id. judicial.

PROVINCIA DE CADIZ

Faint, illegible text, possibly bleed-through from the reverse side of the page.

PROVINCIA DE CADIZ

Esta provincia es marítima y comprende 7,254 kilómetros cuadrados, ó sean 216 leguas, tiene 14 partidos judiciales, 9 distritos electorales, y 41 ayuntamientos, y está poblada por 401,700 habitantes. Sus límites son al N. Sevilla, al E. Málaga, al S. y O. el Océano y el Mediterráneo.

Riéganla el Guadalete y Guadairo, atravesando por su parte meridional las montañas de Ronda.

Pertenece á las diócesis de Cádiz, Ceuta, Málaga y Sevilla.

Esta provincia es notable por sus puertos y el comercio que en ellos se hace, no menos que por la feracidad de su territorio, que produce el famoso vino de Jerez. Tambien es rica por las famosas salinas de la isla de Leon, que se forman con el agua del mar evaporada por el calor del sol.

La capital, Cádiz, situada á los 2° 35' O. de longitud y los 36° 32' N. de latitud, con 60,000 habitantes, es una de las primeras plazas fuertes que se conocen y de las mejor situadas para el comercio y la marina. Es sede episcopal, con varios establecimientos científicos y literarios. Tiene hermoso puerto y bien defendido, siendo cabeza de uno de los departamentos de marina, y una catedral, aunque moderna, espaciosa y de buenas proporciones.

Las poblaciones mas importantes que contiene en su territorio son: *San Fernanão*, situada en la isla de Leon, con una academia de guardias marinas, un buen observatorio astronómico, y 18,200 habitantes. *Tarifa* (6,000), en la parte mas meri-

dional de España, puerto sobre el Estrecho de Gibraltar. *Algeciras* (14,200), en la parte occidental de la bahía de Gibraltar. *Arcos de la Frontera* (12,000), sobre una escarpada roca rodeada del rio Guadalete, de colinas, frondosas huertas y arboledas. *Jerez de la Frontera*, (40,000), ciudad riquísima en una fértil campiña que produce su esquisito y afamado vino, verdadera riqueza para aquella poblacion. *San Lúcar de Barrameda* (16,000), con buen puerto del que hace buena pesca. El *Puerto de Santa María* (17,000) y *Medina Sidonia* (9,000).

Dependen de esta provincia los presidios de la costa de Africa pertenecientes á España, *Ceuta* (6,000 habitantes), el *Peñon de Velez*, *Alhucemas* y *Melilla*.

El origen de Cádiz se atribuye generalmente á los fenicios. Hay noticias de un templo de Hércules fundado en ella en estos tiempos, así como los cimientos antiguos de muralla, hoy cubiertos por las aguas del mar. Fué, como ha sido siempre, ciudad marítima, y en tiempo de los cartagineses escala para su comercio por las costas. Estos en sus guerras con los romanos la tuvieron como un apoyo en sus empresas y su punto de refugio, y de ella salian las naves para Cartago. Vino al cabo á poder de Roma, si bien al tiempo de ser invadida se declaró que, como aliada que era, no se hacia objeto de conquista. Durante la dominacion de los romanos, Cádiz se vió adornada con notables monumentos de que hoy se conservan noticia y escasas ruinas. En tiempo de los godos, decaida de su gran-

deza, para nada suena en la historia de esta época; era pequeña y formaba uno de los pueblos del obispado de Jerez.

No es fácil fijar la época en que vino al poder de los árabes, y sí solo se puede conjeturar que debió acontecer, por su posicion, antes de la batalla de Guadalete; durante esta dominacion, son escasas las noticias que de ella se tienen. Cuando los normandos infestaban nuestras costas, Cádiz tuvo que sufrir los terribles efectos de su invasion, que llegó hasta las sierras de Medina Sidonia. Conquistada Sevilla por San Fernando, su hijo Alfonso X determinó la conquista de esta plaza; dió en efecto sobre ella y la tomó, apoderándose de inmensos despojos; pero á poco una escuadra poderosa de los moros vino á recobrarla, y sintiéndose el ejército cristiano débil en fuerzas, la hubo de abandonar. El mismo rey repitió despues la misma empresa, tomándola al fin definitivamente, segun la tradicion, hácia setiembre de 1262. Su riqueza é importancia creció considerablemente despues durante el siglo xvii en que llegaban á ella las flotas de Nueva España cargadas de riquezas. Cuando la guerra de sucesion de Felipe V, los ingleses fueron contra Cádiz con una poderosa armada, pero socorrida se vieron rechazados. Dos veces despues en lo sucesivo acometieron igual empresa, pero sin resultado, siendo la última cuando Cádiz estaba asolada por una horrorosa peste, en 1800. Despues se hizo notable esta ciudad por la institucion de las Cortes en 1812.

PROVINCIA DE CADIX

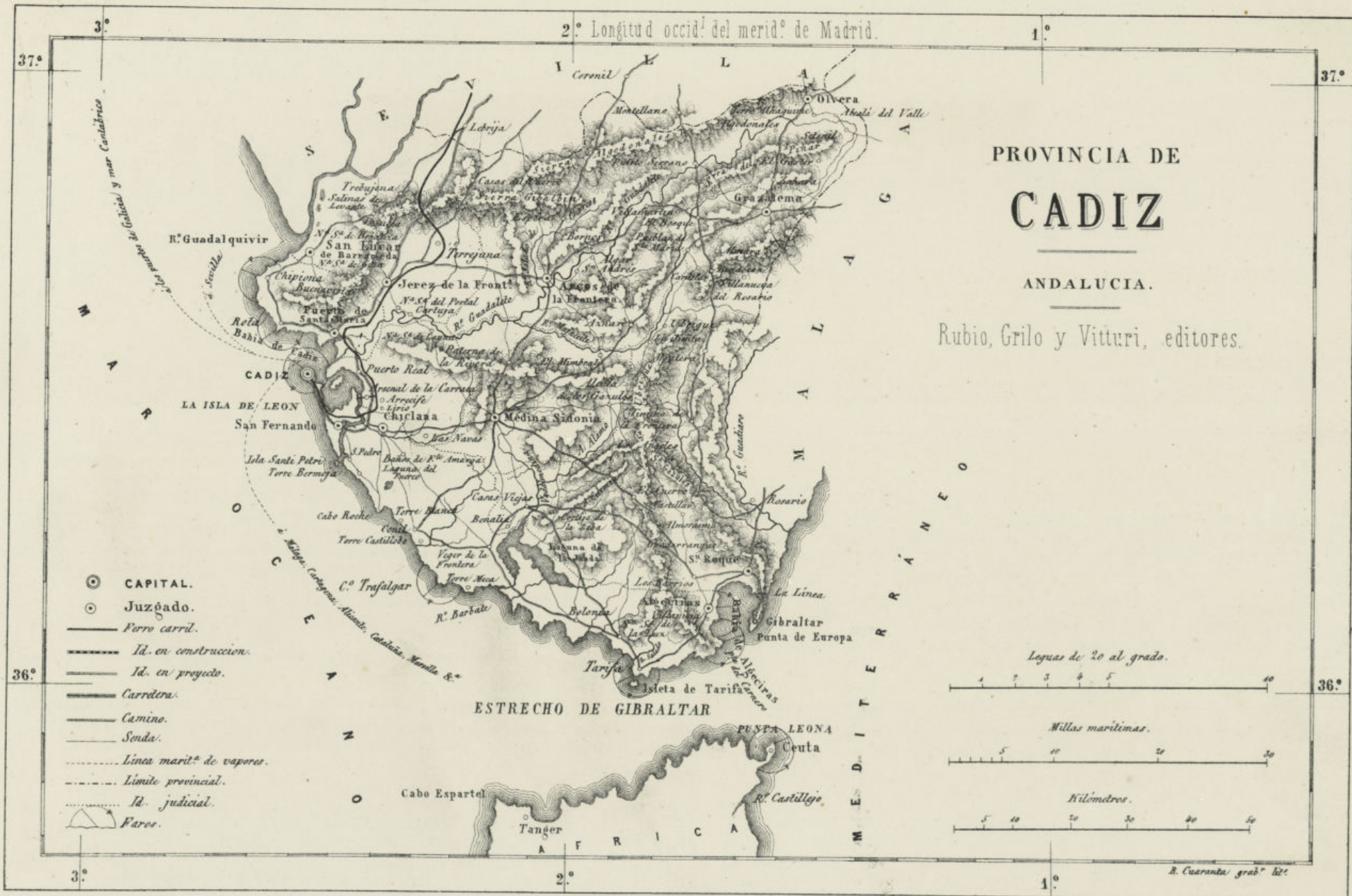
CADIX

La provincia de Cádiz, situada en el extremo suroccidental de la Península Ibérica, limita al norte con la provincia de Huelva, al este con la de Sevilla y al sur con el océano Atlántico. Su territorio abarca una gran variedad de paisajes, desde las montañas de Sierra de Cádiz hasta las playas de la costa atlántica. La ciudad de Cádiz, capital de la provincia, es una de las más antiguas y importantes de España, fundada por los fenicios y posteriormente por los romanos, árabes y cristianos.

La provincia de Cádiz es conocida por su rica historia y su patrimonio cultural. Entre sus monumentos más destacados se encuentran el Alcázar de Cádiz, el Puerto Real y el Castillo de Puntales. La provincia también es famosa por sus productos agrícolas, como el aceite de oliva y el vino, y por su industria pesquera, especialmente el marisco.

La provincia de Cádiz es una de las más turísticas de España, gracias a su clima suave y sus playas. Durante el verano, atrae a miles de visitantes que disfrutan de sus aguas cristalinas y sus paisajes impresionantes. Además, la provincia ofrece una gran variedad de actividades recreativas, como el senderismo y el ciclismo.

La provincia de Cádiz es una de las más importantes de España, tanto por su historia como por su economía. Su industria pesquera y su sector turístico son los principales pilares de su actividad económica. Además, la provincia cuenta con una gran variedad de recursos naturales y culturales que atraen a miles de visitantes cada año.




2.º Longitud occid. del merid.º de Madrid.

PROVINCIA DE
CADIZ


ANDALUCIA.

Rubio, Grilo y Vitturi, editores.

- ⊙ CAPITAL.
- ⊙ Juzgado.
- Ferro carril.
- Id. en construccion.
- Id. en proyecto.
- Carretera.
- Camino.
- Sonda.
- Linea marít.º de vapores.
- Limite provincial.
- Id. judicial.
- ⚓ Faros.



R. Cuarenta grab.º 121.



PROVINCIA DE CASTELLON DE LA PLANA

Confina esta provincia al N. con Tarragona y Teruel, al E. con el Mediterráneo, al S. con Valencia, y al O. con Teruel. Comprende una estension de 6,336 kilómetros, ó 204 leguas. Consta de 10 partidos judiciales, 6 distritos electorales, 144 ayuntamientos, y está poblada por 267,134 habitantes.

Esta provincia es la mas septentrional de las tres del reino de Valencia, y está regada por el rio *Mijares*, siendo montuosa hácia el N. y ofreciendo lo restante algunas llanuras y hermosos valles. Su industria agrícola es bastante, estando favorecida por el riego del rio *Mijares*.

Pertenece á las diócesis de Segorbe, Teruel, Tortosa, Valencia y Zaragoza.

Su capital, *Castellon de la Plana*, en tierra llana, es sede episcopal cuyo título comparte con Segorbe, y sus alrededores son amenos; su clima templado y saludable. Su poblacion es de 16,000 habitantes. Latitud N. 40° 5'. Longitud E. 3° 40'.

Además contiene estas poblaciones: *Villareal*, á

una legua de Castellon con un magnífico puente sobre el *Mijares*, buen caserío y 8,000 habitantes. *Nules*, en la carretera de Valencia á Barcelona, es villa con puerto, igualmente que *Segorbe*, á seis leguas de Castellon. *San Mateo*, villa pequeña pero fortificada. *Vinaroz*, en la carretera de Barcelona, pueblo agradable con hermosas huertas y próximo al mar, con puerto y 10,000 habitantes. *Morella* (6,000), situada en forma de anfiteatro sobre un alto peñon, con buenas fortificaciones y un castillo casi inexpugnable. Se hizo célebre en la última guerra civil.

Estuvo en lo antiguo situada la capital de esta provincia en las vertientes del monte donde aun se conservan ruinas. Algunos han pretendido que fuese la antigua Sepelaco, juzgada colonia de griegos por muchos, pero nada hay en que apoyar esta opinion. Fué conquistada á los sarracenos en 1233 por D. Jaime I de Aragon, y diez y ocho años despues fué edificada mas abajo, en el llano en que hoy se encuentra, llamándola Castellon, por el antiguo

castillo á cuyo abrigo habia estado. Castellon fué de las poblaciones que en 1232 dió D. Alonso II de Aragon al infante D. Fernando, empobreciendo no poco el reino estas donaciones, hasta que fueron revocadas. En las guerras de la union en tiempo de D. Pedro IV, Castellon fué del bando de los unionistas, teniendo que sufrir bastante despues de dominado aquel partido, siendo castigados con crueldad sus moradores por D. Pedro Boil, á quien envió para someterla aquel monarca. En 1520 fué ahorcado en esta ciudad el capitán de comuneros Estellés, hecho prisionero en las costas de Oropesa. Los castelloneses han prestado en diferentes épocas señalados servicios á sus reyes, mereciendo, entre otros privilegios que les han sido concedidos, particular mencion el de D. Jaime, por el cual obtuvieron el goce de los que disfrutaba Valencia. Durante la guerra civil última, fué, puede decirse que el punto de apoyo de las columnas de la Reina que hacian la campaña por aquella parte.

PROVINCIA DE CASTELLÓN DE LA PLANA

Castellón de la Plana es una de las provincias más importantes de España, situada en el centro de la Península Ibérica. Su capital es la ciudad de Castellón de la Plana, que es una de las más importantes de la zona.

La provincia de Castellón de la Plana tiene una gran variedad de paisajes, desde zonas montañosas hasta zonas llanas. Su clima es templado y húmedo, lo que hace que sea una zona muy atractiva para vivir.

La provincia de Castellón de la Plana es una zona muy importante para la agricultura, especialmente para el cultivo de la vid y el olivo. También es una zona muy importante para el turismo, especialmente para el turismo de naturaleza.

La provincia de Castellón de la Plana tiene una gran variedad de monumentos y lugares de interés, desde iglesias románicas hasta edificios barrocos. También tiene una gran variedad de parques y reservas naturales.

La provincia de Castellón de la Plana tiene una gran variedad de productos típicos, desde vinos hasta aceites de oliva. También tiene una gran variedad de platos típicos, desde paellas hasta cocidos.

La provincia de Castellón de la Plana tiene una gran variedad de actividades de ocio, desde deportes de invierno hasta deportes de verano. También tiene una gran variedad de eventos culturales, desde festivales de música hasta festivales de teatro.

La provincia de Castellón de la Plana tiene una gran variedad de servicios, desde educación hasta sanidad. También tiene una gran variedad de infraestructuras, desde carreteras hasta ferrocarriles.

La provincia de Castellón de la Plana tiene una gran variedad de recursos, desde agua hasta energía. También tiene una gran variedad de industrias, desde agricultura hasta turismo.

La provincia de Castellón de la Plana tiene una gran variedad de oportunidades, desde empleo hasta inversión. También tiene una gran variedad de desafíos, desde contaminación hasta desigualdad.

La provincia de Castellón de la Plana tiene una gran variedad de perspectivas, desde optimismo hasta pesimismo. También tiene una gran variedad de acciones, desde cooperación hasta competencia.

La provincia de Castellón de la Plana tiene una gran variedad de valores, desde justicia hasta libertad. También tiene una gran variedad de principios, desde honestidad hasta integridad.

La provincia de Castellón de la Plana tiene una gran variedad de virtudes, desde humildad hasta generosidad. También tiene una gran variedad de vicios, desde envidia hasta pereza.

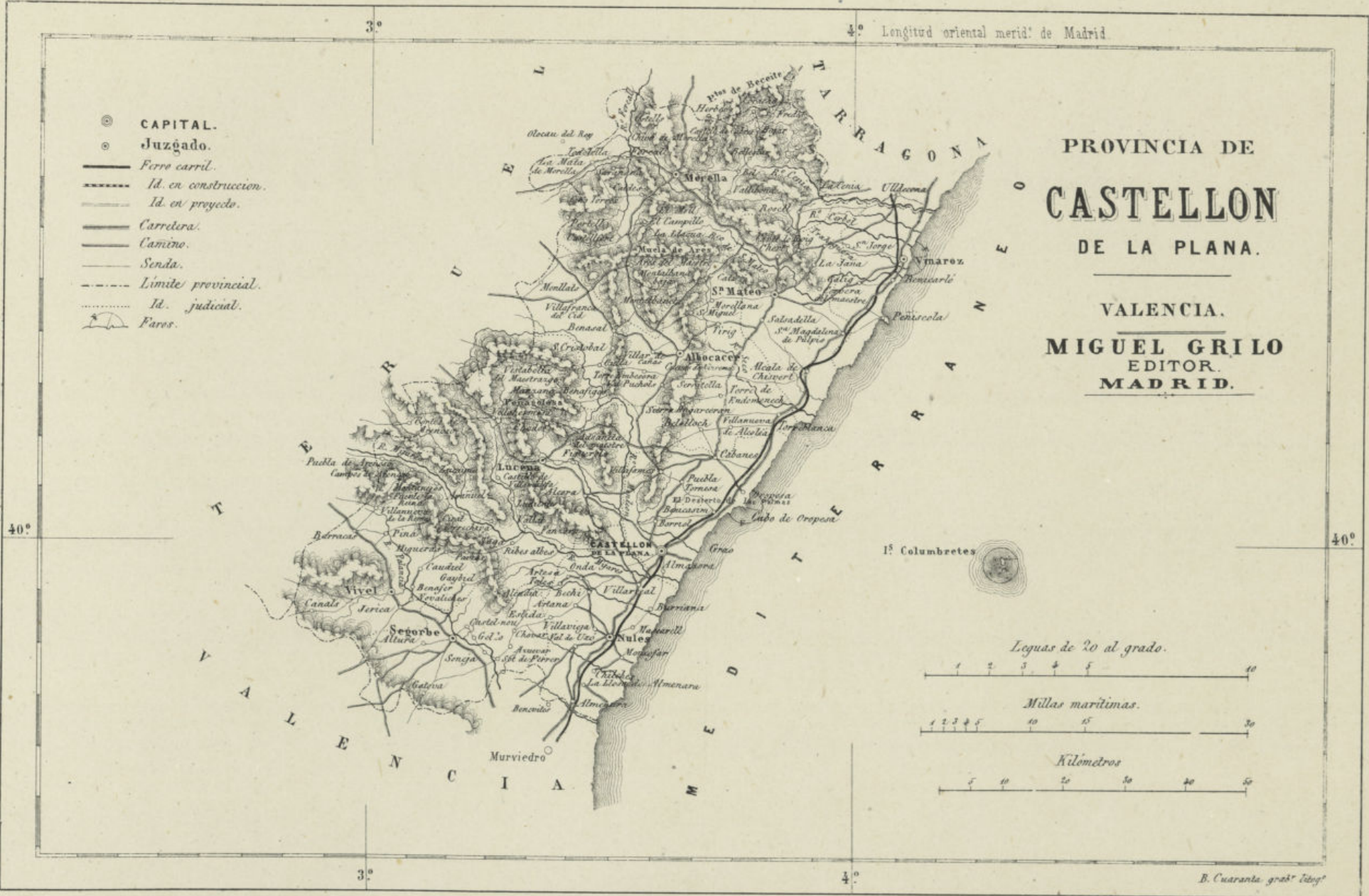
4° Longitud oriental merid. de Madrid.

3°

- ⊙ CAPITAL.
- Juzgado.
- Ferro carril.
- - - Id. en construcción.
- - - Id. en proyecto.
- Carretera.
- Camino.
- Senda.
- - - Límite provincial.
- - - Id. judicial.
- ⊙ Faros.

PROVINCIA DE
CASTELLON
DE LA PLANA.

VALENCIA.
MIGUEL GRILO
EDITOR.
MADRID.




40°

40°

3°

4°

B. Cuarenta grab. litog.



PROVINCIA DE CIUDAD-REAL

Confina esta provincia por el N. con Cuenca y Toledo, por el E. con Albacete, por el S. con Córdoba, y por el O. con Badajoz. Comprende 20,505 kilómetros cuadrados de estension (655 leguas), 10 partidos judiciales, 8 distritos electorales y 98 ayuntamientos, y su poblacion es de 247,991 habitantes. Es de las diócesis de Córdoba y Toledo.

Esta provincia, conocida por la *Mancha*, bañada por el *Guadiana* y atravesada por *Sierra-Morena*, produce muchos granos y abundante trigo, pero está falta de riego y sus poblaciones están sumamente distantes unas de otras. Tiene aguas minerales y minas de azogue.

La capital es *Ciudad-Real*, situada en una llanura cerca del *Guadiana*; es ciudad episcopal, con Instituto y algunas fábricas, y su poblacion es de 11,000 almas. Latitud N. 38° 57', longitud O. 0° 14'.

Almagro, en terreno llano y con una fuente de

agua mineral (14,000 habitantes). *Alcázar de Don Juan* (8,000), con fábricas de salitre y jabon y con terreno muy despoblado.

Valdepeñas (10,000), célebre por sus vinos. *Daimiel* (11,000), con fábricas de paños y lienzos. *Almaden*, contiene las minas de azogue mas abundantes de Europa, cuyo producto anual asciende á 20,000 quintales. *Manzanares* y *Villarobledo* son tambien de alguna importancia.

Ciudad-Real, en su primitivo origen, era una aldea de la villa de Alarcos con el nombre de la *Puebla del Pozuelo*, y luego *Pozuelo Seco de Don Gil*. Marchando á Andalucía en 1262 D. Alonso X, llegó á ella, y en vista de su situacion determinó amplificarla; concedióle despues el nombre de Villa Real con varias franquicias. En 1383 hizo merced de ella D. Juan I á Leon V, rey de Armenia, que la disfrutó hasta 1391 y por su muerte volvió á la coro-


na. D. Juan II, para premiar los grandes servicios que recibiera de los habitantes de esta villa, la apellidó *muy noble y muy leal ciudad de Ciudad-Real*. Se manifestó mas tarde del partido de los Reyes Católicos, cuando las guerras al principio del reinado de estos, por lo que mereció esta ciudad la predileccion y señaladas distinciones de la Reina. En 1487 los mismos reyes pidieron á esta ciudad gente y subsidios, que franqueados con prontitud, obtuvo en premio una cédula dada en Segovia en 1494, por la que establecieron una chancillería en ella, la cual permaneció hasta que once años mas tarde se trasladó á Granada. Por real carta de 1609, fué declarada cabeza de partido de su tierra y de todas las villas del campo de Calatrava, conservándola 21 regimientos que tenia, y se declaró al vicario juez ordinario para conocer en todas las causas.

REVISTA DE CIENCIAS

Faint, illegible text, likely bleed-through from the reverse side of the page. The text is arranged in several columns and is too light to transcribe accurately.



- CAPITAL.
- Juzgado.
- Ferro-carril.
- Id. en construcción.
- Carretera.
- Camine.
- Senda.
- Limite provincial.
- Id. judicial.



PROVINCIA DE CORDOBA

Esta provincia comprende 13,423 kilómetros cuadrados, ó sean 433 leguas. Es provincia del interior, con 17 partidos judiciales, 9 distritos electorales, 74 ayuntamientos, y está habitada por 358,657 habitantes; por su parte N. pasa Sierra-Morena. Sus límites son: al N. Badajoz y Ciudad-Real, por E. Jaen, por S. Málaga y Sevilla, y por O. esta última y Badajoz.

Pertenece á la diócesis arzobispal de Alcalá la Real, Córdoba y Sevilla.

Su suelo es fértil y produce mucho trigo y aceite, y en la parte de la sierra buenos pastos, que crían ganado lanar y cabrío, y sobre todo famosos caballos, notables por su gallardía.

El río Guadalquivir fertiliza esta comarca y la divide en dos partes, la de la sierra al N. y la campiña al S.

Córdoba, su capital, situada sobre el mismo Guadalquivir (latitud 37° 24' N., longitud 2° 6' O.), es sede episcopal, con 25,600 habitantes. Tiene un soberbio puente romano sobre dicho río. Famosa en otro tiempo, cuando el poder árabe en España estaba en todo su esplendor, fué cabeza del califato de Occidente, rival de Damasco, y celebrada en las historias y poesías árabes como el emporio de su riqueza y de su civilización. De su antigua grandeza es hoy aun muestra su célebre mezquita, convertida en catedral, que consta de 29 naves á lo largo y 19 á lo ancho, sostenidas por mas de 400 columnas de mármol y jaspe. Tiene un buen seminario titulado de San Pelagio. No fué menos ilustre en los tiempos de Roma, siendo patria de los Sén-

cas y Lucanos, del famoso Averroes en tiempo de los árabes, y despues de su conquista, de Mena, Morales, Sepúlveda y Góngora. En sus inmediaciones está el exconvento de Francisco-recoletos, donde tomó el hábito San Diego de Alcalá; el llamado de *Scala Cali*, en que escribió parte de sus obras fray Luis de Granada, y el santuario de las Ermitas, sobre lo alto de la sierra inmediata, desde donde se disfruta una hermosa vista. A poca distancia de esta ciudad edificó el califa Abderrhman, en los tiempos de su esplendor, la llamada *Medina Zahara*, palacio para una de sus esclavas, donde se reunió todo lo que la imaginación ha soñado en los cuentos árabes; hoy no quedan otros vestigios de este sitio que algunos trozos de mármol esparcidos por el terreno en que estuvo edificada.

Como pueblos notables de su jurisdicción, citaremos á *Bujalance* (8,300 habitantes), ciudad industrial, sobre una vasta llanura muy fértil; *Lucena*, al SE. de Córdoba y al pié de dos colinas (14,700 habitantes), en las vertientes del Genil, con industria en latón; *Montilla* (12,700), célebre por su buen vino y patria del célebre Gonzalo de Córdoba; *Aguilar de la Frontera* (10,600), *Baena* (11,600) y *Cabra* (11,000), notables por sus olivares y viñedos; *Hinojosa del Duque* (8,600), con buenos ganados de cerda, cabrío y lanar; *Montoro* (11,000), sobre el Guadalquivir y en una elevación con buena cosecha de aceite; *Priego* (8,500), con título de marquesado y deliciosa campiña; *La Carlota*, en la carretera de Madrid á Sevilla; *Castro del Río*,

Pozo Blanco, *La Rambla* y *Rute*, cerca de la frontera de Granada, son tambien poblaciones notables.

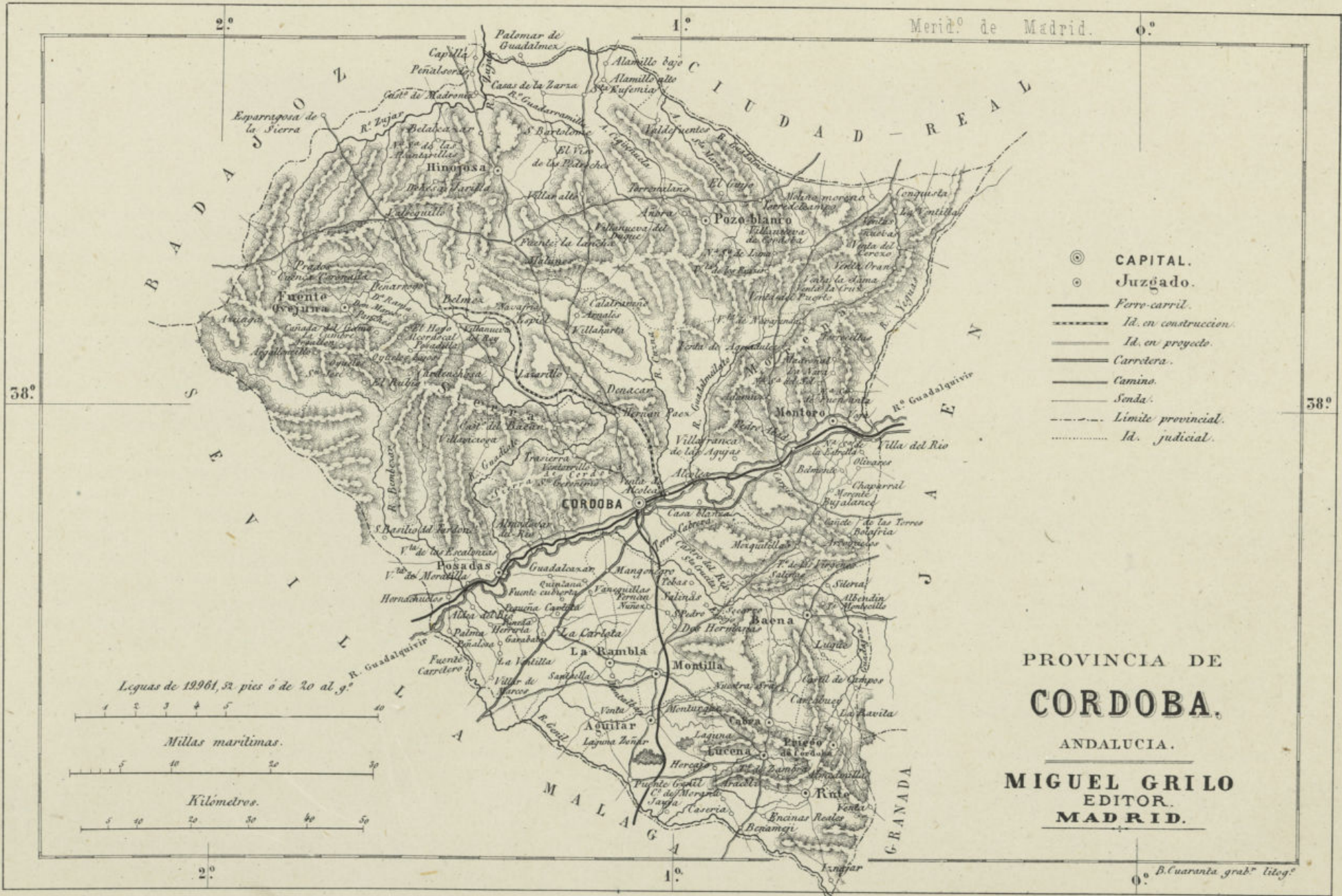
Esta provincia, perteneciente en lo antiguo á la Bética, tuvo por capital á *Corduba*, ciudad ilustre durante la dominación romana en España, contándose entre las llamadas colonias patricias. Sonó mucho en las guerras civiles de César contra los pompeyanos, y en ella entró vencedor de sus enemigos el primero, sufriendo despues varias vicisitudes, vuelta á encender la guerra entre cesarianos y pompeyanos. La invasión de los pueblos del Norte no menoscabó su grandeza; continuó siendo una de las mas ilustres capitales de España, y despues, cuando la dominación de los árabes, cabeza de un famoso y dilatado imperio. Conquistada por estos, presidió una de las provincias de los emires, dependientes del califa de Damasco, hasta que Abderrhman I se hizo independiente, dando principio al gran califato de Occidente. Desde aquella época data la fecha de su mayor grandeza, pues nombrado califa de Córdoba y *emir al muminin*, esto es, príncipe de los creyentes, engrandeció su poder y llenó la ciudad de notables monumentos. A la desmembración del califato, se formó en Córdoba, como en otras partes, un pequeño Estado que sufrió varias vicisitudes y que fué debilitándose poco á poco. En 29 de junio de 1236 fué conquistada por las armas victoriosas de San Fernando, y desde entonces, perdiendo su importancia particular, formó una de las poblaciones del reino cristiano.

PROVINCIA DE CÁDIZ

Esta provincia comprende 17.121 kilómetros cuadrados y una gran parte de las costas del Atlántico. Su extensión superficial es de 17.121 kilómetros cuadrados, y su población en 1887 ascendió a 1.000.000 habitantes. Su capital es Cádiz, y su puerto principal es San Pedro de Alcántara. La provincia de Cádiz es una de las más importantes de España, por su situación estratégica y por su riqueza en productos agrícolas y ganaderos. Su clima es templado y húmedo, y su suelo es fértil. La provincia de Cádiz es una de las más antiguas de España, y su historia es muy interesante. Su nombre proviene del latín "Cades", que significa "ciudad". La provincia de Cádiz es una de las más importantes de España, por su situación estratégica y por su riqueza en productos agrícolas y ganaderos. Su clima es templado y húmedo, y su suelo es fértil. La provincia de Cádiz es una de las más antiguas de España, y su historia es muy interesante. Su nombre proviene del latín "Cades", que significa "ciudad".


La provincia de Cádiz es una de las más importantes de España, por su situación estratégica y por su riqueza en productos agrícolas y ganaderos. Su clima es templado y húmedo, y su suelo es fértil. La provincia de Cádiz es una de las más antiguas de España, y su historia es muy interesante. Su nombre proviene del latín "Cades", que significa "ciudad". La provincia de Cádiz es una de las más importantes de España, por su situación estratégica y por su riqueza en productos agrícolas y ganaderos. Su clima es templado y húmedo, y su suelo es fértil. La provincia de Cádiz es una de las más antiguas de España, y su historia es muy interesante. Su nombre proviene del latín "Cades", que significa "ciudad".

La provincia de Cádiz es una de las más importantes de España, por su situación estratégica y por su riqueza en productos agrícolas y ganaderos. Su clima es templado y húmedo, y su suelo es fértil. La provincia de Cádiz es una de las más antiguas de España, y su historia es muy interesante. Su nombre proviene del latín "Cades", que significa "ciudad". La provincia de Cádiz es una de las más importantes de España, por su situación estratégica y por su riqueza en productos agrícolas y ganaderos. Su clima es templado y húmedo, y su suelo es fértil. La provincia de Cádiz es una de las más antiguas de España, y su historia es muy interesante. Su nombre proviene del latín "Cades", que significa "ciudad".




- ⊙ CAPITAL.
- Juzgado.
- Ferro-carril.
- - - Id. en construcción.
- Id. en proyecto.
- Carriera.
- Camino.
- Senda.
- - - Limite provincial.
- · · Id. judicial.

PROVINCIA DE
CORDOBA.
 ANDALUCIA.
 MIGUEL GRILLO
 EDITOR.
 MADRID.



B. Cuarenta grab. litog.



PROVINCIA DE LA CORUÑA

Esta provincia, en Galicia, confina al N. con el mar Cantábrico, al E. con Lugo, al S. con Pontevedra y al O. con el Atlántico.

Comprende 7,967 kilómetros cuadrados ó 257 leguas con 14 partidos judiciales, 12 distritos electorales y 97 ayuntamientos. Tiene 557,311 habitantes.

Es provincia del litoral en los mares Cantábrico y Atlántico, en cuya costa se hallan los cabos de Finisterre y Ortegal, y está regada por las rias del Ferrol, Betanzos, Noya y parte de la de Arosa. Su suelo es montuoso, pero con valles sumamente pintorescos, con buenas producciones de cereales y hortalizas. Su industria es de lencería, cristalería, papel pintado, etc.

Pertenece á las diócesis de Lugo, Mondoñedo y Santiago.

Su poblacion principal es la Coruña (27,400 habitantes), situada á los 42° 22' de latitud N. y á los 4° 41' O. de longitud; es buen puerto en la costa occidental, asiento del capitán general de Galicia y con audiencia, ciudad de mucho comercio y conocida en nuestra historia por algunos combates. En esta poblacion está el archivo de Galicia.

Las demás poblaciones mas importantes son las siguientes: *Santiago* (27,000 habitantes), tiene magnífica catedral en que se halla el cuerpo del Santo Apóstol, patron de España; universidad, se-

minario conciliar y real hospital central de las cuatro provincias de Galicia. *Belanzos*, sobre la ria de su nombre (5,800), tenida por la ciudad mas antigua de Galicia, es fabril y centro del delicioso país de las *Mariñas*. El *Ferrol* (17,000), es uno de los tres departamentos de marina de la Península, con el mejor arsenal de España; buen astillero y diques para la construccion y reparacion de los navíos de guerra, y el puerto uno de los mejores de Europa. En el centro de su plaza se eleva un obelisco, recuerdo al ilustre Churruca. El *Padron* (5,100), á la izquierda del Sar, cuya parroquia fué en otro tiempo catedral con el título de la segunda silla de Compostela.

Los orígenes de esta poblacion se han referido á épocas sumamente remotas, fundándose muchos en su torre famosa llamada de Hércules, atribuyendo su fundacion á este; es mas probable, segun opiniones bastante fundadas, que dicha torre sea de época posterior á la que se ha querido remontar, de tiempo de Trajano, si no mas moderna, y es verosímil que se construyese para facilitar la entrada del puerto á las armadas romanas. Reconquistada esta ciudad por los cristianos de Astúrias, sufrió los ataques de los pueblos normandos que por entonces infestaban nuestras costas, saqueando todo lo que encontraban á su paso. El rey de Astúrias corrió al

momento á oponérseles, y rechazándolos, se dice que les quemó 70 naves. Cuéntase esta poblacion entre las que tomó el intrépido Almanzor en tiempo de su engrandecimiento, hasta que fué derrotado en Calatañazor. A fines de 1370 los portugueses se apoderaron de esta plaza, siendo arrojados por los adelantados Pedro Manrique y Pedro Ruiz Sarmiento. A este puerto arribaron en 1506 doña Juana la Loca y su esposo D. Felipe, y algunos años mas tarde, Carlos V, recientemente posesionado de la corona de España, celebró Córtes en ella, en las que manifestó que pasaba á Alemania á adquirir la dignidad imperial, pidiendo subsidios para atender á los gastos de su viaje. De este puerto salió tambien su hijo y sucesor Felipe II para casarse con la reina doña María, y al mismo arribó despues el resto de la famosa armada Invencible que este rey mandaba contra Inglaterra, y que fué deshecha por las tempestades. No fueron menos desastrosos para la Coruña que para otras poblaciones de España los sucesos que ocurrieron durante la guerra de la Independencia, siendo tomada la plaza por las tropas francesas, no sin mucha resistencia de los moradores y de los aliados ingleses. Poco, sin embargo, le duró la posesion de esta plaza al ejército enemigo, que tuvo que abandonarla el 22 de junio de 1809.


PROVINCIA DE LA CORONA

[Faint, illegible text, likely bleed-through from the reverse side of the page]



PROVINCIA DE LA
CORUÑA.
 GALICIA.
MIGUEL GRILLO
 EDITOR.
MADRID.

- ⊙ CAPITAL.
- Juzgado.
- Ferro-Carril.
- Id. en construcción.
- Id. en proyecto.
- Carretera.
- Camino.
- Senda.
- Línea marít. de Vapores.
- Límite provincial.
- Id. judicial.
- ⊙ Paros.



Benito Cuasanta, grabador litog^o

PROVINCIA DE CUENCA

Limita al N. por Guadalajara, al E. por Ternel y Valencia, al S. por Albacete y Ciudad-Real, y al O. por Toledo y Madrid. Comprende 8 partidos judiciales, seis distritos electorales, 286 ayuntamientos, y 229,514 habitantes, en la estension de 17,418 kilómetros cuadrados, ó 561 leguas. Es provincia del interior y atravesada por la cordillera Ibérica, y está regada por los rios Zancara, Júcar y Cabriel, con otros afluentes del Tajo. El suelo es montuoso y de lo mas alto de España, cubierto en parte por la sierra de su nombre, que contiene grandes bosques y pinares, con mucha madera de construccion. Sus productos consisten en granos, cáñamo, legumbres, fruta, miel, cera, azafran, sedas, etc., y la industria en fábricas de sedas, paños, tapices, curtidos y papel.

Cuenca (7,300 habitantes), en la confluencia del Huescar y Júcar, es sede episcopal con catedral gótica y seminario; patria del cardenal Gil de Albornoz. Latitud N. 40° 8', longitud E. 1° 27'.

Huete (2,600), en la vertiente del Tajo. *Belmonte*

(2,600), patria del célebre fray Luis de Leon. *Tarancon* (3,400), centro de ocho carreteras. *Priego ó Iniesta*, villas de alguna importancia. *Uclés*, en buena situacion, célebre antiguamente como diócesis de la órden militar de Santiago y por la batalla de los siete condes en tiempo de Alfonso VI.

Hay quien cree ser Cuenca la antigua *Cóncana*, y otros creen encontrarla mencionada con el nombre de *Anitorgis*; pero de no haber dato para afirmar estas ni otras suposiciones, es preciso concretarse á decir que si bien da esta poblacion señales de muy remoto origen, nada puede decirse mas allá de la dominacion agarena. En esta época ya figura Cuenca llamada *Conca* como una fortaleza señalada, y se hallaba regida por un gobernador dependiente del emir de Córdoba. Cuéntase mas tarde entre las poblaciones con que el emir musulman dotó á su hija Zaida, casada con Alfonso VI. Siguió la misma suerte que Toledo cuando este rey redujo á su corona esta importante ciudad; pero mas tarde, despues de la desgraciada batalla de

Uclés, volvió á caer en manos de los árabes. Don Alfonso VII la puso sitio, y ayudado del rey de Aragon y no sin gran trabajo, consiguió por fin rendirla, y esta conquista franqueó considerable ensanche á los dominios castellanos. En 1394 se sublevó esta ciudad contra el rey D. Pedro de Castilla, quien se dirigió á reprimir la insurreccion, pero sus vecinos le cerraron las puertas. En Cuenca se hallaba el infante D. Fernando cuando recibió la noticia de haber sido elegido rey de Aragon en 1412. D. Enrique IV la hizo libre y franca, confirmando lo mismo los Reyes Católicos en 1476, concediéndole despues los títulos de muy noble y muy leal. En la guerra de sucesion, declarándose por D. Felipe, fué asaltada por las tropas del archiduque con bastante daño para la poblacion, y ocupada por estas, mas pronto fué recobrada por las tropas de D. Felipe.

Durante la guerra de la Independencia sufrió grandes calamidades esta poblacion, siendo tomada y bárbaramente saqueada por los franceses.

PROVINCIA DE CUENCA
UNICA

Faint, illegible text, likely bleed-through from the reverse side of the page. The text is arranged in several columns and is too light to transcribe accurately.



1° 2° Longitud oriental merid° de Madrid. 3°

PROVINCIA DE
CUENCA

CASTILLA LA NUEVA.


Rubio, Grilo y Vitturi Edit.^{es}

- ⊙ CAPITAL.
- Juzgado.
- Ferrocarril
- - - Id. en construc.^o
- - - Id. en proyecto.
- Carretera.
- Camino.
- Senda.
- - - Limite provincial
- Id. judicial.


Leguas de 20 al grado.



Millas maritimas.



Kilómetros



E. Cuarenta grab. 1877

PROVINCE DE BERBICIA

PROVINCIA DE GERONA

Sus límites son al N. los Pirineos, al E. el Mediterráneo, al SO. Barcelona, y al O. Lérida. Comprende 5,859 kilómetros cuadrados, ó sean 189 leguas, con 6 partidos judiciales, 6 distritos electorales, 251 ayuntamientos y 311,158 habitantes. Está regada por los ríos *Fluviá, Ter y Tordera*, y comprende los ricos territorios del *Ampurdán* y el llano de Gerona, consistiendo sus producciones en granos, legumbres, aceite, vinos, miel, cáñamo, lino y frutas. Su industria es en fábricas de hilados, papel, herrería y armas blancas.

Pertenece á las diócesis de Barcelona, Gerona, Solsona, Urgel y Vich.

Su capital es *Gerona*, con 12,800 habitantes, situada junto á la confluencia del *Ter* y el *Oña*; es plaza de armas muy fortificada, con buena catedral, y pasa por ella el camino de Barcelona á Francia. Esta ciudad es memorable por el horroroso sitio que sufrió durante la guerra de la Independencia y su heroica y esforzada defensa. Latitud N. 41° 59', longitud E. 6° 34'.

Figuerras (10,350), plaza muy fuerte con el castillo de San Fernando, de lo mejor de España en su género. *Rosas* (2,700), sobre el golfo de su nombre,

con puerto y castillo. *Olot* (10,000), sobre el *Fluviá*, villa de bastante industria. *San Feliu de Guixols* (6,500), puerto con fondeaderos. *Puigcerdá* (2,000), en la Cerdaña, país montuoso y abundante en caza. *Santa Coloma, Blanes, la Bisbal y Camprodon*, villas notables. La *Junquera* (1,400), límite del reino por esta parte.

Hay quien deriva el nombre de Gerona del hebreo *Gerun* ó *Geran*; otros de la voz fenicia *Gerhun* que se interpreta indígenas, para deducir de aquí el origen de esta poblacion; estas no son sino débiles conjeturas, pues las noticias que hay mas auténticas de esta ciudad son de Plinio, que nombra á los gerundenses con el fuero del Lacio, y como convento jurídico de Tarragona, de Ptelomeo y del itinerario llamado de Antonino. Conquistada por los árabes, se modificó su nombre por estos, llamándola *Djerunda*. En 785 cayó en poder de los francos, como otros puntos de esta parte de la Península, si bien los árabes la recobraron diferentes veces, quedando por fin en 797 en poder de los franco-aquitanos. Gobernóse por condes durante algun tiempo, hasta que fué conquistada por los reyes de Aragon y agregada á sus dominios; así continuó no sin al-

gunos sucesos de alta importancia que tuvieron lugar en ella, principalmente en las guerras entre D. Juan II y su desgraciado hijo D. Carlos, príncipe de Viana. En el alzamiento de Cataluña contra el gobierno de Felipe IV, Gerona hubo de seguir el ejemplo de Barcelona, y suena repetidas veces en aquella calamitosa época, siguiendo siempre el espíritu general del país. En la guerra de sucesion de Felipe V, no se decidió Gerona tan abiertamente como otras poblaciones de Cataluña por los derechos de la casa de Austria; se rindió primero á las tropas del archiduque, siendo despues tomada por las de Felipe V al mando del duque de Noailles. Con la agresion injusta de Francia en 1808, se abrió una época de gloria para esta ciudad. Conocidos son todos los episodios de su famoso sitio, el hambre que padecieron los sitiados, y la heroicidad del célebre D. Mariano Alvarez, su ilustre defensor, á quien bárbaramente sacrificaron los franceses luego que se hubieron apoderado de la plaza, lo cual no consiguieron sino á fuerza de repetidos asaltos y de haberla obligado por hambre á capitular.


5°

6°


Long.^d merid^o de Madrid.

7°


Leguas de 19261.52 pies o de 20 al g.^o



Kilómetros.



Millas marítimas



PROVINCIA DE GERONA.

CATALUÑA.
ES PROPIEDAD DE
Rubio, Grilo y Vitturi.

1866.

42°

42°

- ⊙ CAPITAL.
- Juzgado.
- Ferro carril.
- Id. proyectado.
- Carretero.
- Camino.
- Senda.
- Límite provincial.
- Id. judicial.
- ☉ Faros.



5^o Cuarenta gr^o

PROVINCIA DE GRANADA

Faint, illegible text, likely bleed-through from the reverse side of the page.

PROVINCIA DE GRANADA

Confina al N. con Jaen, al E. con Almería, al S. con el Mediterráneo, y al O. con Málaga y Córdoba. Comprende una estension de 1,277 kilómetros cuadrados, ó sean 412 leguas. Su poblacion es de 444,523 habitantes.

Se divide en 15 partidos judiciales, 11 distritos electorales y 209 ayuntamientos, y pertenece á las diócesis arzobispales de Granada, Guardia, Málaga y Toledo.

Granada, su capital, situada en los 37° 11' 10,0'' de latitud N. y los 0° 3' 0,0 de longitud, consta de 63,000 habitantes, al pié de Sierra Nevada, en medio de una deliciosa y fértil vega, regada por los ríos Darro y Genil. Esta hermosa ciudad contiene los mas bellos monumentos, recuerdos vivos de la dominacion árabe, como son la *Alhambra*, fortaleza rodeada de bosques y jardines, y el *Generalife*, casa de recreo de sus reyes. Entre los monumentos de época mas moderna, son notables, primeramente la catedral, en una de cuyas capillas yacen los Reyes Católicos sus conquistadores; despues el *Sacromonte*, extramuros de la ciudad, y varias iglesias y conventos. Es patria de hombres tan ilustres como fray Luis de Granada y Mendoza.

Las poblaciones mas dignas de citarse son: *Santafé* (4,300), fundada por los Reyes Católicos al tiempo de la conquista; *Guadix* (10,100), con buena catedral y seminario conciliar; *Graena*, *Alhama* y *Lanjaron* (3,400), notables por sus baños minerales;

Montefrío (4,900), con producciones agrícolas; *Baza* (7,200), al pié de la sierra de su nombre con seminario y ruinas romanas; *Hués-car* (5,100), y *Loja* (11,800), sobre el Genil; *Motril* (10,800), y *Almuñecar* (4,800), ciudades con buenos puertos y algun comercio; y á esta provincia pertenecen los presidios de Africa, escepto Ceuta, que corresponde á la de Cádiz.

Formó su territorio el antiguo reino de Granada, y su capital ofrece una historia sumamente curiosa. Dejemos la cuestion de su correspondencia en lo antiguo con alguna de las poblaciones conocidas de que se ha hablado mucho y con poco buen resultado, y vengamos á tiempos mas conocidos. Dominada por los árabes y en los tiempos del califato, tuvo sus wálies ó gobernadores propios, pero dependientes del emir, hasta que en 1029 se hizo independiente. Sufrió despues repetidas veces el choque de los dos bandos de almoravides y almohades, que se disputaban el poder. En 1156 consiguieron estos apoderarse de Granada nombrando un gobernador ó walf; mas á poco fueron rechazados y hubieron de abandonarla, volviendo despues á su poder. Puso fin á todas las contiendas la fundacion del reino granadino por Mohamed-el-Ahmar, que entró en esta capital en 1238 y levantó en ella hermosos edificios, hospitales, escuelas y los alcázares de la Alhambra; le sucedió su hijo Muhamad, y tras este una série de reyes, cuya historia ofrece

contínuas luchas, sublevaciones, contiendas y asesinatos. En el siglo xv estas contiendas y guerras intestinas toman mayor incremento, lo que, unido al poder que iban adquiriendo los reinos cristianos, preparó la ruina de aquella monarquía. Un desatado cometido contra los Reyes Católicos que habian ya unido las coronas de Castilla y Aragon, favoreció el comienzo de la guerra, empezando estos por apoderarse de la importante ciudad de Alhama, que Albuhaem no consiguió recobrar por mas esfuerzos que hizo. Depuesto este último, fué elevado su hijo Mohamed Boabdil; pero encendiése una guerra civil entre él y su padre, que favoreció no poco á los Reyes Católicos, interesados además en fomentar tales rivalidades. Depuesto de nuevo Albuhaem por sus partidarios, elevaron al trono á un hermano suyo llamado tambien Boabdil, como su hijo, y por sobrenombre el Zagal: continuó la guerra mas sangrienta entre estos dos, en tanto que las fuerzas cristianas iban tomando mayor incremento, hasta llegar por fin á amenazar á la misma capital. En 1491 se formalizó por fin el sitio, y el dia 2 de enero de 1492 entraron triunfantes en Granada los Reyes Católicos, acabando así para siempre la dominacion de los árabes en nuestro suelo.

La historia moderna de aquella parte de la Península ofrece poco interés.

PROVINCIA DE GRABADA

La historia moderna de esta parte de la provincia de Grabada, comienza en el año 1580, cuando el Rey Felipe II, por su Real Cédula de 15 de Mayo de dicho año, mandó que se creara una Real Audiencia en esta ciudad, para que gobernase y administrase la provincia de Grabada, y sus territorios, y para que diese cuenta al Rey de lo que en ella se pasase. Este Real Decreto, que fue el primero de su especie, dio origen a la Real Audiencia de Grabada, que desde entonces ha sido el centro de la administración judicial y gubernamental de esta provincia.

En el año 1600, el Rey Felipe III, por su Real Cédula de 10 de Mayo de dicho año, mandó que se creara una Real Audiencia en la ciudad de Grabada, para que gobernase y administrase la provincia de Grabada, y sus territorios, y para que diese cuenta al Rey de lo que en ella se pasase. Este Real Decreto, que fue el segundo de su especie, dio origen a la Real Audiencia de Grabada, que desde entonces ha sido el centro de la administración judicial y gubernamental de esta provincia.

En el año 1650, el Rey Felipe IV, por su Real Cédula de 10 de Mayo de dicho año, mandó que se creara una Real Audiencia en la ciudad de Grabada, para que gobernase y administrase la provincia de Grabada, y sus territorios, y para que diese cuenta al Rey de lo que en ella se pasase. Este Real Decreto, que fue el tercero de su especie, dio origen a la Real Audiencia de Grabada, que desde entonces ha sido el centro de la administración judicial y gubernamental de esta provincia.

La historia moderna de esta parte de la provincia de Grabada, comienza en el año 1580, cuando el Rey Felipe II, por su Real Cédula de 15 de Mayo de dicho año, mandó que se creara una Real Audiencia en esta ciudad, para que gobernase y administrase la provincia de Grabada, y sus territorios, y para que diese cuenta al Rey de lo que en ella se pasase.

En el año 1600, el Rey Felipe III, por su Real Cédula de 10 de Mayo de dicho año, mandó que se creara una Real Audiencia en la ciudad de Grabada, para que gobernase y administrase la provincia de Grabada, y sus territorios, y para que diese cuenta al Rey de lo que en ella se pasase.

En el año 1650, el Rey Felipe IV, por su Real Cédula de 10 de Mayo de dicho año, mandó que se creara una Real Audiencia en la ciudad de Grabada, para que gobernase y administrase la provincia de Grabada, y sus territorios, y para que diese cuenta al Rey de lo que en ella se pasase.



1°

0° Meridiano de Madrid.

- ⊙ CAPITAL.
- Juzgado.
- Ferro-carril.
- - - Id. en construcción.
- - - Id. en proyecto.
- Carretera.
- Camino.
- Senda.
- - - Línea marít^a de vapores.
- - - Límite provincial.
- - - Id. judicial.
- ⌒ Faros.


PROVINCIA DE
GRANADA.
ANDALUCIA.

Rubio, Grilo y Vitturi, editores


37°

37°


Leguas de 20 al grado.



Millas marítimas.



Kilómetros.



MEDITERRANEO

0°

1°

B. Cuarenta grab. litog.

PROVINCIA DE GUADALAJARA



PROVINCIA DE GUADALAJARA

Sus límites son: al N. Segovia, Soria y Zaragoza, al E. Teruel, al S. Cuenca y Madrid, y al O. esta última.

Comprende 17,418 kilómetros cuadrados, ó 406 leguas, con 9 partidos judiciales, 5 distritos electorales, 399 ayuntamientos, estando poblada por 229,514 habitantes. Su suelo está regado por el *Jarama*, *Henares*, *Tajuña* y *Tajo*, y ofrece muchas colinas desnudas de árboles. Sus productos son: trigo, azafran, aceite, miel y frutas: la industria consiste en algunas fábricas de telas de lana, sedas, papel y vidrio. Tiene muy buenas minas de plata.

Diócesis de Albarracin, Cuenca, Sigüenza y Toledo.

Su capital, *Guadalajara* (6,500 habitantes), sobre el rio Henares, tiene un hermoso palacio antiguo de la casa del Infantado, y la academia de los ingenieros militares. Además hay en la provincia estas poblaciones: *Hiendelaencina* (4,000), con riquísimas minas de plata. *Sigüenza* (4,100),

con bella catedral y seminario. *Molina de Aragón* (3,200), en las márgenes del Gallo, con minas de hierro y cobre. *Brihuega* (4,100), sobre el Tajuña. *Pastrana* (2,300), villa industriosa que perteneció á la órden de Calatrava. *Trillo* y *Sacedon*, con baños medicinales de mucha fama. *Isabella*, sitio real con bellos jardines.

Algunos suponen ser Guadalajara la antigua *Arriaca* que figura en el Itinerario de Antonino. Los árabes, en cuyo tiempo es bien conocida esta ciudad, la llamaron con el nombre que hoy se conoce, que significa *rio de piedras*. Fué ocupada por las tropas de D. Fernando I de Castilla en 1060, y se cuenta entre las poblaciones que fueron agregándose á la conquista de Toledo, pasando á la corona de Alfonso VI en 1085. D. Alfonso VII, y mas tarde D. Alfonso VIII, la concedieron varias gracias, y D. Fernando III la eximió de todo tributo, continuando en hacerla mas mercedes su hijo don Alfonso el Sábido. D. Sancho IV residió en ella algunas veces, recibiendo allí en 1291 á don

Juan II de Aragón. En 1331 fué concedido á esta ciudad el fuero de Sepúlveda. En 1441 se hizo merced de la misma á D. Iñigo Lopez de Mendoza, dándola poco despues el título de ciudad Enrique IV. En 1495 murió en Guadalajara D. Pedro Gonzalez de Mendoza, á quien tanto debian los Reyes Católicos, que le visitaron en su enfermedad. Es muy frecuente en la historia la presencia de los reyes en Guadalajara. En 1560 se ratificó en Guadalajara el matrimonio de la reina doña Isabel con Felipe II, que recibieron la bendicion nupcial del cardenal Borbon. Mas tarde sucedió lo mismo con el matrimonio de Felipe V é Isabel Farnesio, muriendo en ella la viuda de Carlos II doña Mariana de Neobourg, y haciendo la ciudad gran sentimiento por su pérdida. En la guerra de la Independencia contribuyó no poco á la defensa de la patria, que llamó al famoso Empecinado para que acudiese á cubrir aquel país, del que fueron arrojados por fin los enemigos.




PROVINCIA DE
GUADALAJARA

CASTILLA LA NUEVA.

Rubio, Grilo y Vitturi edit.

- ⊙ CAPITAL
- ⊙ Juzgado.
- Ferro-carril.
- - - Id. en construccion.
- - - Id. en proyecto.
- Carrutera.
- Camine.
- Senda.
- - - Limite provincial.
- - - Id. judicial.





PROVINCIA DE GUINIGUADA

[The main body of the page contains several paragraphs of text that are extremely faint and illegible due to fading or bleed-through from the reverse side of the page. The text appears to be organized into a list or a series of entries, possibly describing land parcels or administrative records.]



PROVINCIA DE GUIPUZCOA

Esta provincia vascongada y litoral del golfo Cantábrico, linda por el N. con este mar, por el E. con Navarra y Francia, por el S. con Alava, y por el O. con Vizcaya.

Comprende una estension de 1,884 kilómetros cuadrados, ó 60 leguas, con 4 partidos judiciales, 3 distritos electorales, 93 ayuntamientos y 162,547 habitantes. Pertenece á la diócesis de Vitoria.

Cubre su suelo una continuacion de los Pirineos, y la riegan los rios Vidasoa, que forma su límite con Francia, el Oyarzun y Urumea, Oria, Urola y Deva. Los montes, cubiertos de abundantes pastos, mantienen numeroso ganado vacuno. Entre los ramos de su industria, los principales son las ferreñas y fábricas de armas de fuego, papel, clavazon y maromas.

Su capital es *San Sebastian* (con 9,000 habitantes), en la desembocadura del Urumea, ciudad fuerte, con buen puerto, mucho comercio y alrededores amenos y deliciosos. Latitud N. 43° 19'. Longitud E. 1° 41'.

Además hay las poblaciones siguientes, como mas importantes: *Tolosa* (5,200), villa de mucha industria y residencia del capitán general del undécimo distrito militar, con algunas fábricas, y punto de reunion de las carreteras de Pamplona,

Bilbao y Vitoria á Irun y Francia por San Sebastian. *Hernani* (3,000), hermosa villa, patria de Juan de Urbietta, que hizo prisionero en Pavía á Francisco I. *Vergara* (3,200), célebre por el convenio que terminó la última guerra civil. *Oñate* (4,800), villa industrial. *Mondragon* (1,700), con minas de hierro, y en cuyas inmediaciones se hallan los baños de Santa Agueda, muy concurridos. *Azpeitia* (2,300), sobre el Urola, y en cuyas inmediaciones se halla el santuario de Loyola, junto al solar donde nació San Ignacio. *Guetaria*, pequeña villa; y *Fuenterrabia*, ciudad en la desembocadura del Vidasoa y plaza fuerte. *Irun* (2,700), sobre el mismo rio, y última poblacion del reino.

Respecto á la historia de Guipúzcoa en los tiempos remotos, no se puede afirmar nada con certeza: segun las pocas noticias que se conservan, todo lo que se sabe del tiempo de la conquista romana es solo por conjeturas. Su génio de independencia le atrajo repetidas veces las armas visigodas durante la dominacion de estas, y destruida la monarquía en Guadalete por los árabes, renació en este país la primitiva libertad que nunca sucumbió al islamismo. Constituida esta provincia en señorío bajo la proteccion de los reyes de Navarra, muerto D. Sancho el de Peñalen, eligió Guipúzcoa por su señor á Alonso VI de Castilla; pasó despues á los

reyes de Navarra y volvió por segunda vez á la corona de Castilla en 1200, sin que se haya vuelto á separar. En nada se mudó el estado de esta provincia en los tiempos que siguieron, distinguiéndose los guipuzcoanos por su fidelidad y adhesion á los reyes, como refieren los historiadores que se distinguieron con San Fernando en la conquista de Sevilla, en la batalla del Salado y en el cerco de Algeciras. Ningun monarca de Castilla atendió mejor á la poblacion de esta provincia que D. Alfonso XI, que fundó en ella numerosas villas. En el reinado de D. Enrique IV hubo en su tierra alborotos y contiendas entre los nobles, asolando los unos los dominios de los otros y tomando sangrientas venganzas, obligando al rey á pasar á ella en persona y á mandar demoler algunas fortalezas que servian de guarida para tales desórdenes. En las guerras del Rey Católico con Francia, Guipúzcoa fué al principio el teatro de ella, distinguiéndose mucho en algunos combates los naturales de esta provincia, y lo mismo sucedió mas tarde en el reinado de doña Juana y de su hijo Carlos V, contra la misma Francia.

En la historia moderna hay tambien acontecimientos de alguna importancia, principalmente en la última guerra civil; pero son harto recientes para que nos detengamos en ellos.

PROVINCIA DE GUILBUZCOA

Esta provincia... (text is mirrored and difficult to read)

Esta provincia... (text is mirrored and difficult to read)

Esta provincia... (text is mirrored and difficult to read)

1° Longitud oriental del merid.º de Madrid.

2°

- ⊙ CAPITAL.
- Juzgado.
- Ferro-carril.
- Id. en construcción.
- Id. en proyecto.
- Carretera.
- Camino.
- Senda.
- Línea marít.ª de vapores.
- Faro.
- Límite provincial.
- Id. judicial.




PROVINCIA DE
GUIPUZCOA.


P.^s VASCONGADAS.

Rubio Grilo y Vitturi.


Leguas de 20 al. 9º



Millas marítimas



Kilómetros



45°

45°

1°

2°

B. Cuatrecasas, grab. litog.

PROVINCIA DE BUENOS AIRES
JANUARI 1800
10/1/00

PROVINCIA DE HUELVA

Comprende 10,664 kilómetros cuadrados (344 leguas), con 6 partidos judiciales, 4 distritos electorales, 77 ayuntamientos y 176,626 habitantes. Sus límites son: al N. Badajoz, al E. Sevilla, al S. Cádiz y el Océano Atlántico, y al O. Portugal. Diócesis de Sevilla.

Riegan su suelo los ríos *Guadiana*, *Chanza*, *Odiel* y *Tinto*. Sus productos principales son trigo, vino y aceite, criándose algún ganado, especialmente caballar. La industria es de pesca, construcción de embarcaciones menores, redes, etc.

Huelva, su capital (latitud N. 37° 22', longitud O. 3° 14'), está en la confluencia del Odiel y el Tinto; es ciudad de poca importancia, con alguna industria, especialmente en pesca. Población, 8,400 habitantes.

Moguer (7,300), cerca del río Tinto, puerto de algún comercio, y no lejos *Palos*, de donde partió Colón para el descubrimiento de América. *Ayamonte* (6,000), con puerto y fortificada, haciendo mucha pesca de sardinas. *Valverde del Camino* (5,500), en el centro de la provincia. *Aracena* (4,000), en campiña fértil con viñedo, y que mantiene mucho ganado en sus inmediaciones.

La opinión más probable de la correspondencia de la ciudad de Huelva con alguna antigua es la de que se llamó *Onuba* ó *Onoba*; de ella hacen mención Estrabón, Mela, Plinio y Ptolomeo. A ella llegaron los fenicios en el segundo viaje que hicieron, según las tradiciones gaditanas. Los árabes la llamaron *Welva*. D. Juan Agustín de Mora sostiene que fué ganada á estos por el rey D. Alonso el Sá-

bio en 1257, y que desde entonces no volvió á pertenecer á los musulmanes. Otros afirman haber sido conquistada por D. Iñigo López de Mendoza en 1438, pero esto se refiere á Huelma. D. Fernando IV hizo merced de esta villa á D. Diego López de Haro, señor de Vizcaya; después fué de la ciudad de Sevilla, y después, en 1338, el rey D. Alonso la dió al maestro de Santiago, retribuyendo á Sevilla con la donación de Arcos de la Frontera. Posteriormente D. Pedro, confiscándola á este, hizo merced de ella á doña María de Padilla. Pasó más adelante al señorío de la casa de Guzmán. Desde D. Alonso el Sábio mereció Huelva gran protección de los reyes, como lo demuestran sus numerosos privilegios, y aun después de ser señorío de los Guzmanes, los obtuvo en considerable número.

PROVINCIA DE HUELVA

Compendio de la historia natural de la provincia de Huelva, en sus límites geográficos, políticos, y administrativos. Por D. Juan de Dios López de Letona. Madrid, 1847.

Este libro es el resultado de un trabajo que comenzó en 1845, y que se prolongó hasta 1847. El autor, D. Juan de Dios López de Letona, es un naturalista y geógrafo que ha dedicado muchos años de su vida al estudio de la naturaleza de España. Este libro es una obra importante que recoge los conocimientos que se tenían en aquel momento sobre la provincia de Huelva.

El libro está dividido en tres tomos. El primer tomo trata de la geografía física, el segundo de la historia natural, y el tercero de la historia humana. En el primer tomo se describen las características físicas de la provincia, como su relieve, clima, y vegetación. En el segundo tomo se describen las plantas y animales que se encuentran en la provincia. En el tercer tomo se describen las actividades humanas que se desarrollan en la provincia, como la agricultura y la ganadería.

Este libro es una obra importante que recoge los conocimientos que se tenían en aquel momento sobre la provincia de Huelva. Es una obra que ha sido muy valorada por los investigadores de la historia natural de España.



3° Longitud occid merid° de Madrid.

38°

38°


37°

37°

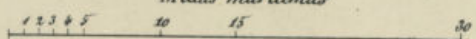
PROVINCIA DE
HUELVA.
ANDALUCIA.

ES PROPIEDAD DE
Rubio, Grilo y Vitturi


Leguas de 19961,52 pies ó de 20 al. g°



Millas marítimas



Kilómetros



- ◎ CAPITAL
- Juzgado
- Ferro carril.
- - - Id. en construcción
- Carretera.
- Camino
- Senda.
- - - Límite provincial
- - - Id. judicial.
- ⌘ Forno.

3°

Benito Cuarenta gravador lit.



LIBRARY OF THE
MUSEUM OF NATURAL HISTORY

PROVINCIA DE HUESCA

Comprende 15,221 kilómetros cuadrados, ó 491 leguas, y se compone de 8 partidos judiciales, 6 distritos electorales y 365 ayuntamientos. Está poblada de 263,230 habitantes. Linda por el N. con Francia, por el E. con Lérida, por el S. con Zaragoza, y por el O. con la misma y Navarra. La riegan los rios Aragon, Gállego y Cinca, y cubren su parte septentrional los Pirineos. Tiene bastantes producciones naturales, como trigo, vino, aceite, etc. y alguna industria, principalmente en telares.

Pertenece á la diócesis de Barbastro, Huesca, Jaca, Lérida y Urgel.

Su capital es Huesca (latitud N. 42° 2', longitud E. 3° 24') con 9,800 habitantes; es sede episcopal, con Instituto y buenos paseos.

Jaca (3,500), en medio de los Pirineos, es sede episcopal, y está rodeada de murallas y con una buena ciudadela. A siete leguas de esta están los concurridos baños de Panticosa. *Barbastro* (7,800), ciudad industrial y con seminario muy nombrado. *Monzon* (4,700), villa célebre por el tratado de 1626. *Benavarre* (2,000), es villa antigua y de gran celebridad en tiempo de los condes de Rivagorza. *Tamarite* (3,700), en la frontera de Lérida. *Fraga* (6,700), antigua ciudad con fértil vega. *Benasque* (1,400), en el valle de su nombre.

Huesca fué conocida en lo antiguo por *Osca*, aunque haya diversas opiniones sobre el origen y etimología de esta palabra. En esta ciudad empezó Sertorio á plantear la forma de gobierno que pretendia organizar en España, creando un Senado y erigiendo establecimientos públicos.

Usó en sus monedas esta ciudad el título de *Urbs victrix*, y por una de ellas consta que fué municipio romano, y conservando su gerarquía en tiempo de los godos, fué erigida en sede episcopal. Tampoco decayó de importancia al tiempo de la conquista de los árabes, pues conservó su religion y sus leyes, y gobernada por los walfes ó gobernadores, fué considerada como una de las ciudades de mas valía en esta parte de la Península. En las guerras que hicieron los francos hácia esta parte, parece que Huesca sufrió bastante, y aun hubo de estar en poder de estos durante cierto tiempo. Así continuó gobernada por los walfes, hasta que á favor de las contiendas que despedazaban los Estados musulmanes, uno de ellos se tituló emir, haciéndose independiente. Las crónicas musulmanas señalan como una batalla de las mas sangrientas, la dada en Huesca por el emir de Zaragoza, hácia el año de 1080. Sancho Ramirez de Aragon se propuso su conquista y formalizó el cerco en 1094, y siendo muerto durante él, hizo jurar al tiempo de

morir á su hijo y sucesor D. Pedro, que no levantaria el cerco hasta apoderarse de la plaza. Socorrida esta con algunas fuerzas, fueron derrotadas por D. Pedro en la batalla de Alcoraz, en que dicen las crónicas que murieron cuatro reyes moros, y á los nueve dias se rindió Huesca. Es notable el hecho que se cuenta de D. Ramiro, llamado el *Monge*, en el año de 1136, en que hizo dar muerte á quince de los nobles que parece querian sobreponerse á su autoridad; se cuenta de muy diferentes maneras este suceso, y aun se enseña la bóveda que se supone fué el lugar de la ejecucion. Durante las guerras de la *Union*, fué Huesca una de las pocas ciudades que se declararon á favor del rey D. Pedro IV, por lo que este la hizo varias mercedes. En 1568 hubo una ligera conmocion por temer el pueblo que fuesen trasladadas á Alcalá de Henares las reliquias religiosas de los Santos Justo y Pastor; no obstante, se apaciguó pronto al saber que era solo una parte de ellas lo que se pretendia llevar, y que el Papa lo habia mandado á solicitud del rey. Recibida la noticia de la entrada de los bearnese en 1592, se armaron y salieron contra ellos los vecinos de esta ciudad; y los mismos patrióticos sentimientos manifestaron despues en diferentes épocas y modernamente en la guerra de la Independencia.

PROVINCIA DE NUBESIA

La provincia de Nubesia, situada en el centro de la República, tiene una extensión superficial de 120.000 kilómetros cuadrados. Su población actual es de 1.500.000 habitantes, distribuidos en 150 municipios. El clima es templado y húmedo, con una temperatura promedio anual de 20 grados centígrados. La agricultura es la actividad económica principal, destacando el cultivo de café, caña de azúcar y maíz. El comercio se realiza principalmente a través de los puertos marítimos de la costa. La provincia cuenta con una red de carreteras y ferrocarriles que facilitan el transporte de mercancías y pasajeros. Su historia está marcada por la presencia de diversas culturas indígenas y la influencia de los colonizadores españoles.

La provincia de Nubesia, situada en el centro de la República, tiene una extensión superficial de 120.000 kilómetros cuadrados. Su población actual es de 1.500.000 habitantes, distribuidos en 150 municipios. El clima es templado y húmedo, con una temperatura promedio anual de 20 grados centígrados. La agricultura es la actividad económica principal, destacando el cultivo de café, caña de azúcar y maíz. El comercio se realiza principalmente a través de los puertos marítimos de la costa. La provincia cuenta con una red de carreteras y ferrocarriles que facilitan el transporte de mercancías y pasajeros. Su historia está marcada por la presencia de diversas culturas indígenas y la influencia de los colonizadores españoles.

La provincia de Nubesia, situada en el centro de la República, tiene una extensión superficial de 120.000 kilómetros cuadrados. Su población actual es de 1.500.000 habitantes, distribuidos en 150 municipios. El clima es templado y húmedo, con una temperatura promedio anual de 20 grados centígrados. La agricultura es la actividad económica principal, destacando el cultivo de café, caña de azúcar y maíz. El comercio se realiza principalmente a través de los puertos marítimos de la costa. La provincia cuenta con una red de carreteras y ferrocarriles que facilitan el transporte de mercancías y pasajeros. Su historia está marcada por la presencia de diversas culturas indígenas y la influencia de los colonizadores españoles.

3°

Longitud E. merid° de Madrid.

4°



C O R D I L L E R A P I R E N A I C A

F R A N C I A

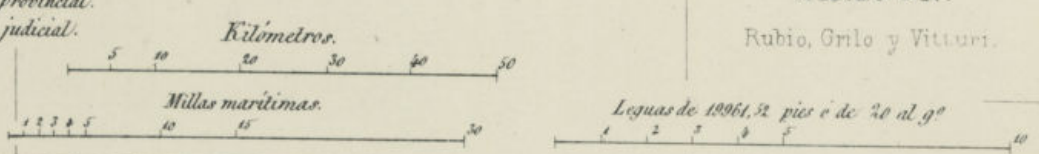
A R A G O N

P R O V I N C I A D E H U E S C A


A R A G O N .

Rubio, Orlo y Vitturi.

- ⊙ CAPITAL
- ⊙ Juzgado
- Ferro Carril.
- Id. en construccion.
- Id. en proyecto.
- Carretera.
- Camino.
- Senda.
- Limite provincial.
- Id. judicial.



B. Cuarenta grav.



PROVINCIA DE JAEN

Lindante al N. con Ciudad-Real, al E. con Albacete y Granada, al S. con esta última, y al O. con Córdoba. Comprende 13,423 kilómetros cuadrados, ó 431 leguas, con 12 partidos judiciales, 8 distritos electorales, 100 ayuntamientos y 362,460 habitantes.

Está regada por el Guadalquivir, y casi toda cercada de una cordillera que forman Sierra Morena y los montes de Segura, Quesada y Torres. La industria poco importante, haciéndose bastante corta de maderas de construcción, que se conducen por el Guadalquivir.

Pertenece á las diócesis de Alcalá la Real, Cartagena, Jaen y Toledo.

Jaen, su capital (19,400 habitantes), está entre muchos cerros y cerca del Guadalbullon, con buena catedral é Instituto; es sede episcopal. Latitud N. 37° 48'. Longitud E. 0° 3'.

Baeza (13,400), con sede episcopal. *Ubeda* (16,000), en el cerro que lleva su nombre. *Andújar* (12,600), con buen puente sobre el Guadalquivir y abundante campiña. *Alcalá la Real* (6,700), con

mucho viñedo. *La Carolina*, una de las nuevas poblaciones de Sierra-Morena. *Bailen* (7,800), célebre por la victoria gloriosa de su nombre en la guerra de la Independencia. *Martos* (11,600), célebre por la peña desde la que fueron arrojados los Carvajales. *Linares* (10,000), importante por sus minas. *Las Navas de Tolosa*, aldea notable por la célebre batalla que se dió en sus campos en 1212.

Muchas opiniones hay acerca de la antigüedad de Jaen, pero entre ellas aparece como mas probable que fué la *Oningis* bética, adscrita al convento jurídico de Ecija y nombrada por Plinio, y que por una permutacion muy frecuente se convirtió despues en *Auringis*. En la época cartaginesa ya se menciona y se tienen noticias mas ciertas, sabiéndose que Asdrúbal la fortificó. En tiempo de los árabes sufrió las vicisitudes consiguientes á los cambios de gobierno, luchas y disensiones tan frecuentes en la historia de los árabes, cuyos acontecimientos seria prolijo enumerar. Algunos afirman que D. Alonso VII el emperador la conquistó.

Lo cierto es que San Fernando taló sus campos en diferentes ocasiones, y apretándola tanto, por fin hubo de entrar en pactos con el rey, sometiéndose á hacerse tributaria de Castilla: del año cierto de su conquista no se puede fijar nada con seguridad, pero los sucesores de San Fernando se llamaron entre sus títulos reyes de Jaen. En esta ciudad ocurrió el singular suceso de la muerte de D. Fernando IV el Emplazado, así llamado porque segun la tradicion, lo fué por los hermanos Carvajales, á quienes habia dado muerte, segun se dice, injustamente, y cuyo plazo cumplido, el rey murió en efecto. Sus vecinos se declararon contra D. Pedro en las guerras de este contra el bastardo D. Enrique, sufriendo un saqueo del rey de Granada, que defendia la causa del primero. Prestaron siempre los de Jaen señalados servicios á los reyes, figurando en casi todas las empresas militares de aquel tiempo. Durante la última guerra de la Independencia, Jaen sufrió no pocos daños y ataques por parte de los ejércitos invasores.

PROVINCIA DE JAEN

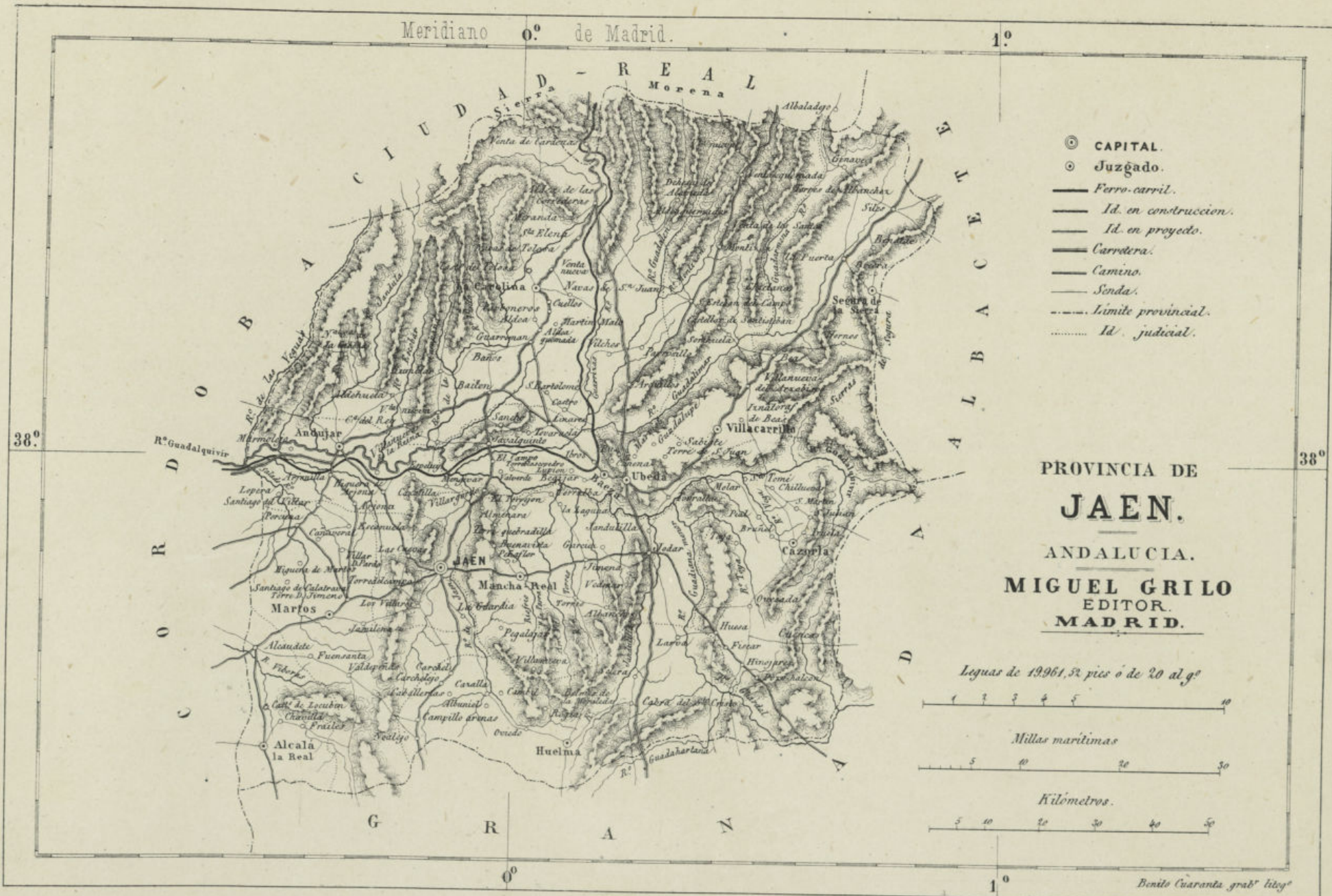
Faint, illegible text, likely bleed-through from the reverse side of the page.

Meridiano 0° de Madrid.

1°

38°

38°




- ⊙ CAPITAL.
- Juzgado.
- Ferro-carril.
- Id. en construccion.
- Id. en proyecto.
- Carretera.
- Camino.
- Senda.
- Limite provincial.
- Id. judicial.

PROVINCIA DE
JAEN.


ANDALUCIA.

MIGUEL GRILO
EDITOR.
MADRID.


Leguas de 19,961,52 pies o de 20 al g°



Millas maritimas




Kilómetros.



1°

Benito Cuarenta grab' litog'



PROVINCIA DE LEON

Confina al N. con Oviedo, al E. con Palencia, al S. con Valladolid y Zamora, y al O. con Orense y Lugo. Comprende 15,963 kilómetros de estension, ó sean 515 leguas.

Hállase dividida esta provincia en 10 partidos judiciales, 8 distritos electorales y 238 ayuntamientos. Está poblada de 340,244 habitantes, y pertenece á las diócesis de Astorga, Leon, Lugo, Oviedo y Santiago. Es provincia del interior en las vertientes del Duero y Miño, separadas al S. por el ramal del Pirineo Asturiano. El rio Esla divide esta provincia de N. á S., en el que desaguan otros varios, y es montuosa por el N. y O.

Leon, su capital, que lo fué tambien del antiguo reino de este nombre, situada á los 42° 35' de latitud N. y á los 1° 48' de longitud, comprende 9,600 habitantes y está edificada entre los rios Berresga y Torio. Tiene sede episcopal y escuela de veterinaria, magnífica catedral gótica de la mejor época de esta arquitectura, y el convento de San Márcos, hoy ocupado por jesuitas misioneros. Es cuna de muchos reyes, á quienes sirvió de córte, y donde reposan los restos de muchos de ellos en un magnífico panteon.

Las poblaciones mas notables de esta provincia son: *Astorga*, que consta de 4,800 habitantes y está situada en las inmediaciones del rio *Tuerto* y al pié de los puertos de Manzanal y Fuencebado; tiene catedral gótica y seminario de la Inmaculada Concepcion, y vestigios en varias ruinas de lo que fué en lo antiguo, siendo una de las poblaciones romanas en España de mas importancia, llamada *Astúrica*.

Villafranca del Bierzo (3,200 habitantes), en el territorio de su nombre, patria del maestro Sarmiento, y *Ponferrada* (2,400), ambas en la vertiente del Sil. *Bembibre* (1,000), en país estéril y cuyos habitantes son conocidos con el nombre de maragatos. *Sahagun* (2,600), sobre el rio Cea, villa célebre por su antiguo monasterio de Benedictinos, insigne en la historia patria y sepulcro de algunos reyes de Leon. *Valencia de D. Juan* (1,700), sobre el rio Esla, en término feraz. *La Bañeza* (2,800), notable por su comercio en ganados. *Valderas*, que tiene el seminario conciliar de San Mateo. *Velilla de la Reina*, con el santuario de *Nuestra Señora del Camino*.

En esta region de España, sumamente rica y belicosa, fundaron los romanos la ciudad que llamaron *Legio VII Gemina*, nombre tomado de esta legion de que primitivamente fué poblada. Cuando la invasion de los pueblos del N., los suevos, establecidos en esta parte de España, fijaron en ella su córte. Mas tarde, cuando la dominacion árabe, fué una de las importantes conquistas que llevó á cabo el rey de Astúrias Alfonso el Católico; algunos fijan la época de esta conquista en 742; desde este tiempo no suena por largos años el nombre de Leon en ninguna relacion histórica. Alonso III la sacó de sus escombros y la fortificó, esperando en ella al formidable ejército de El Moudhir, que hubo de retirarse viendo lo bien fortificada que estaba y las fuerzas del ejército cristiano. En este tiempo aun no suena su nombre como capital del reino cristiano cual lo fué de hecho mas tarde en tiempo de Ordoño II, dejando desde entonces los

reyes de Astúrias el título de tales que habian llevado, para tomar el de reyes de Leon. Este rey, que ilustró su reino con sus hechos, oscureció su fama con la muerte dada á los condes de Castilla. A su fallecimiento fué elegido por los nobles don Fruela II, del que cuentan las historias, que por su génio feroz le fué negada la obediencia por los castellanos, que eligieron dos jueces, Lain Calvo y Nuño Rasura, hechos que son hoy ya tenidos por fabulosos. Sucedióle Alonso IV, que trocó el cetro por la cogulla, retirándose á Sahagun, de que bien pronto arrepentido, quiso recobrar su trono y fué encerrado y privado de la vista por su hermano Ramiro II, á quien habia hecho cesion del trono. Las empresas de este rivalizaron con las de sus mas ilustres predecesores. En los reinados sucesivos, los condes de Castilla no procuraban mas que hacerse independientes. Bermudo II, uno de los reyes que mas se distinguieron en la lucha contra los árabes, confederado con los de Navarra y el conde de Castilla, dió al célebre Almanzor la batalla de Calatañazor, en que tan completamente derrotado fué el ejército árabe. Faltaba solo que este reino se uniese al no menos poderoso del Condado de Castilla. Esto se verificó en Fernando I, que vino á ser rey de Castilla por su madre, y de Leon por su mujer doña Sancha, hermana de Bermudo III, que habia muerto sin sucesion; y con este rey empieza la série de monarcas de Castilla y Leon que tantas glorias alcanzaron y tantas conquistas, acrecentando, si bien lentamente, sus fuerzas y territorio.




PROVINCIA DE
LEON
 MIGUEL GRILO
 EDITOR
 MADRID.

Leguas de 12,964,32 pies ó de 20 al grado. 0
 1 2 3 4 5 10
 Millas marítimas.
 1 2 3 4 5 10 20 30
 Kilómetros.
 5 10 20 30 40 50

- ⊙ CAPITAL
- Juzgado.
- Ferre carril.
- - - Id. en construcción.
- - - Id. en proyecto.
- Carretera.
- Camino.
- Senda.
- - - Limite provincial.
- - - Id. judicial.

B. Cuarenta grab. litog.



PROVINCIA DE LERIDA

Comprende 12,338 kilómetros cuadrados, ó 398 leguas. Confina por el N. con los Pirineos, por el E. con Barcelona y Gerona, al SE. con Tarragona, y al O. con Huesca. Tiene 8 partidos judiciales, 4 distritos electorales, 325 ayuntamientos y 314,531 habitantes. Pertenece á las diócesis de Lérida, Solsona, Tarragona, Tortosa, Urgel y Vich.

La riegan los rios Segre, Noguera y Pallaresa, y su suelo está entrecortado por montañas que dejan entre sí valles muy fértiles. Sus productos principales son granos, legumbres, hortalizas y algo de vino, y es la menos industrial de Cataluña.

Lérida, su capital, situada á los 41° 32' de latitud N. y los 4° 21' E. de longitud y á orillas del Segre, comprende 19,500 habitantes; es sede episcopal y plaza fuerte. Sus calles son feas y tortuosas, pero sus alrededores son muy pintorescos.

Las demás poblaciones son: *Balaguer* (5,100), sobre el mismo rio, es ciudad muy antigua y con un famoso santuario. *Cervera* (5,000), fué célebre por su universidad. *Solsona* (2,600), es ciudad pequeña y cuyo obispado ha sido unido al de Urgel. *Urgel* (3,000), en la parte alta del Segre, es ciu-

dad episcopal. *Tárrega* (3,700), y *Agramunt* (2,400), son villas industriales. *Viella*, á orillas del Garona y cabeza del valle de *Aran*, fronterizo del vecino imperio.

Lérida fué conocida en lo antiguo con el nombre de *Ilerda*, sin que nos hayamos de detener á examinar el origen y etimología de este nombre, siendo muy nombrada en los tiempos de las guerras de Cartago y Roma, y despues en las de esta con los pueblos naturales de nuestro suelo que tanta resistencia opusieron á su dominio. Fué siempre de grande importancia, acuñando moneda y siendo municipio de Roma. La misma conservó en tiempo de la invasion de los bárbaros, y no sufrió mucho, como á algunas otras poblaciones aconteció, cuando la conquista de España por los árabes. Fué despues avasallada por los francos, y vuelta luego á poder de los árabes, D. Ramiro de Aragon obligó al wálí de Lérida á rendirle parias anualmente, y D. Ramon Berenguer IV, último conde de Barcelona, la ganó en 1149. Figuró entre las poblaciones que al tiempo de la conquista de Valencia enviaron á esta empresa tropas auxiliares, habiendo sido sus soldados los primeros que escalaron los muros

de aquella ciudad. En 1284 el rey D. Pedro de Aragon verificó la conquista del reino de Sicilia, arrojando de él á Carlos de Anjou, é irritado el Pontífice Martino IV, concedió la investidura de los dominios del de Aragon á Carlos de Valois, hijo del rey de Francia, el cual con un poderoso ejército se preparó para la conquista de Cataluña. Lérida no abandonó á su rey en tal apuro, sirviéndole con mucha y escogida gente en los trances de aquella guerra, hasta ser por fin arrojados los franceses del territorio de Cataluña. En 1300 D. Jaime II por decreto y autoridad del Romano Pontífice restauró la antigua universidad de Lérida, que tan famosa se hizo luego. En el reinado de Felipe IV se distinguió Lérida por el terrible asedio que sufrió del ejército francés al mando del príncipe de Condé, cuya jactancia quedó burlada, teniendo que huir vergonzosamente. En la guerra de sucesion, declarada Lérida á favor del archiduque, fué sitiada y tomada por las tropas del ejército aliado de D. Felipe, volviendo á sufrir los desastres consiguientes en tales sucesos. En la guerra de la Independencia volvió á ser entrada á saco por las tropas francesas al mando de Suchet.

PROVINCIA DE LEBIDA

[The text in this section is extremely faint and illegible, appearing as a series of light grey lines and shapes. It is likely bleed-through from the reverse side of the page.]



4° Longitud oriental merid.º de Madrid. 5°


- ⊙ CAPITAL.
- Juzgado.
- Ferro-carril
- - - - Id. en construcción
- - - - Id. en proyecto.
- == Carretera.
- Camino.
- Senda.
- - - - Limite provincial.
- - - - Id. judicial.

PROVINCIA DE
LÉRIDA.


CATALUÑA.

MIGUEL GRILLO
EDITOR.
MADRID.

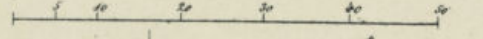
Leguas de 20 al.º




Millas marítimas.



Kilómetros.



B. Cuarenta, grab. lit.



PROVINCIA DE LOGROÑO

Su estension es de 5,022 kilómetros cuadrados, ó 162 leguas. Tiene 9 partidos judiciales, 4 distritos electorales, 187 ayuntamientos y 175,111 habitantes. Es provincia del interior y pertenece á las diócesis de Búrgos, Calahorra y Tarazona. Limita al N. con Alava y Navarra, al E. con esta y Zaragoza, al S. con Soria, y al O. con Búrgos. Su suelo está regado por los rios Ebro, Tiron, Iregua y Cidacos. Sus producciones consisten en mucho vino, aceite, granos, lino, cáñamo y mucho ganado.

Su capital es *Logroño* (42° 20' de latitud N., 1° 21' E. de longitud), sobre el Ebro, tiene colegiata y buenas calles y paseos, y está fortificada. Su poblacion es de 10,500 habitantes.

Calahorra (7,100), sobre el Cidacos, con seminario conciliar y monumentos que atestiguan su grandeza en tiempo de los romanos. Es patria de Quintiliano. *Haro* (6,600), con minas de cobre. *Nájera*, que fué en otro tiempo córte de los reyes de Navarra, y *Santo Domingo de la Calzada* (3,335), con fábricas de paños.

Dejando por difuso lo relativo á los orígenes de la ciudad de Logroño, sobre lo que se ha disputado mucho con poco fruto, y viniendo á épocas en que la historia nos muestra ya hechos averiguados, sabemos que, dominada por los árabes, fué de las poblaciones que en los años de 755 y 56 reconquistaron los cristianos, y su nombre aparece ya en muchos documentos denominándola *Lucronio* y *Logruño*. En 1095 recibió esta ciudad su famoso fuero, no menos notable que el de Sepúlveda, y que se hizo estensivo á otras poblaciones, como por ejemplo á Vitoria. Desde la muerte de D. Sancho en Peñalen, se disputaron diversas veces toda la tierra de la Rioja los reyes de Castilla y los de Navarra, estando ya por unos, ya por otros, hasta que en 1179 el rey de Navarra, entre varias capitulaciones se convino con el de Castilla en renunciar sus derechos. En las guerras de D. Pedro y D. Enrique, sufriendo Logroño varias vicisitudes, quedó por el rey de Navarra, que habia sido aliado del último; D. Enrique, una vez poseedor en paz de su

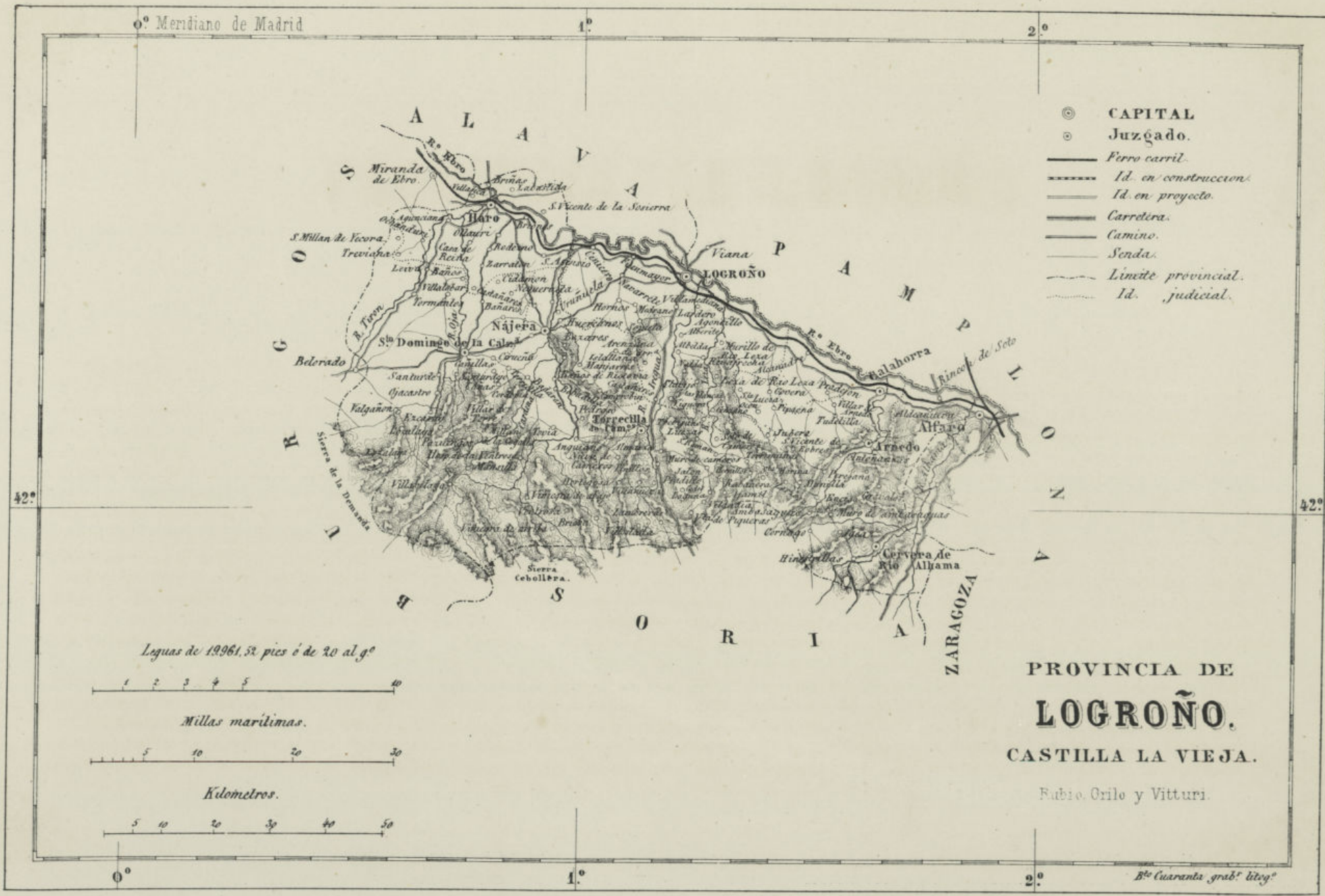
reino, pensó recuperarla, pero Navarra no dió lugar al rompimiento y consiguió que las diferencias se sujetasen á la decision del Pontífice, resolviéndose que hasta el acuerdo de este estuviesen aquellas tierras en su poder por vía de depósito; esto no obstante, Castilla trató de apoderarse de ellas por la fuerza, consiguiendo al fin que en 1373 se verificase su entrega por el casamiento de los infantes don Carlos de Navarra y doña Leonor de Castilla. En tiempo de D. Enrique IV volvieron los navarros á apoderarse de esta ciudad, pero este rey, acompañado de D. Pedro Giron, la recuperó, tomando al navarro otras plazas. En 1521 fué combatida Logroño por un formidable ejército francés al mando del general Asperros, que venia á apoderarse de Navarra; resistióse con teson, y á poco, viniendo fuerzas selectas, fué batido el enemigo con pérdida de 6,000 hombres y quedando prisionero su general. Ocupada Logroño por los franceses en la guerra de la Independencia, la evacuaron en 1813.

PROVINCIA DE LEGORNO

El territorio de la Provincia de Legor-
no, que comprende el espacio de terreno
situado entre el mar Tirreno y el mar
de Liguria, y que en su mayor parte
está rodeado por las montañas de
los Apenninos, se divide en tres
partes principales, a saber: en el
territorio de la ciudad de Legor-
no, en el de la villa de Livorno, y
en el de la villa de Pisa. El terri-
torio de la ciudad de Legor-
no, que es el más pequeño de los
tres, se divide en dos partes, a
saber: en el territorio de la villa
de Legor-
no, y en el de la villa de Livorno.
El territorio de la villa de Livorno,
que es el más grande de los tres,
se divide en dos partes, a saber:
en el territorio de la villa de Livorno,
y en el de la villa de Pisa. El terri-
torio de la villa de Pisa, que es el
más pequeño de los tres, se divide
en dos partes, a saber: en el terri-
torio de la villa de Pisa, y en el de
la villa de Livorno.

El territorio de la Provincia de Legor-
no, que comprende el espacio de terreno
situado entre el mar Tirreno y el mar
de Liguria, y que en su mayor parte
está rodeado por las montañas de
los Apenninos, se divide en tres
partes principales, a saber: en el
territorio de la ciudad de Legor-
no, en el de la villa de Livorno, y
en el de la villa de Pisa. El terri-
torio de la ciudad de Legor-
no, que es el más pequeño de los
tres, se divide en dos partes, a
saber: en el territorio de la villa
de Legor-
no, y en el de la villa de Livorno.
El territorio de la villa de Livorno,
que es el más grande de los tres,
se divide en dos partes, a saber:
en el territorio de la villa de Livorno,
y en el de la villa de Pisa. El terri-
torio de la villa de Pisa, que es el
más pequeño de los tres, se divide
en dos partes, a saber: en el terri-
torio de la villa de Pisa, y en el de
la villa de Livorno.

El territorio de la Provincia de Legor-
no, que comprende el espacio de terreno
situado entre el mar Tirreno y el mar
de Liguria, y que en su mayor parte
está rodeado por las montañas de
los Apenninos, se divide en tres
partes principales, a saber: en el
territorio de la ciudad de Legor-
no, en el de la villa de Livorno, y
en el de la villa de Pisa. El terri-
torio de la ciudad de Legor-
no, que es el más pequeño de los
tres, se divide en dos partes, a
saber: en el territorio de la villa
de Legor-
no, y en el de la villa de Livorno.
El territorio de la villa de Livorno,
que es el más grande de los tres,
se divide en dos partes, a saber:
en el territorio de la villa de Livorno,
y en el de la villa de Pisa. El terri-
torio de la villa de Pisa, que es el
más pequeño de los tres, se divide
en dos partes, a saber: en el terri-
torio de la villa de Pisa, y en el de
la villa de Livorno.



0° Meridiano de Madrid

1°

2°

- ⊙ CAPITAL
- Juzgado.
- Ferro carril.
- - - Id. en construcción.
- Id. en proyecto.
- Carretera.
- Camino.
- Senda.
- Límite provincial.
- - - Id. judicial.


42°

42°


Leguas de 19961, 52 pies ó de 20 al. g°



Millas marítimas.



Kilometros.



0°


1°

2°

PROVINCIA DE
LOGROÑO.
CASTILLA LA VIEJA.

Fabio. Orilo y Vitturi.

Bº Cuarenta grabº litogº



PROVINCIA DE LUGO

Linda esta provincia de Galicia al N. con el mar Cantábrico, al E. con Leon y Santiago, al S. con Orense, y al O. con la Coruña y Pontevedra.

Comprende 9,769 kilómetros cuadrados, ó sean 316 leguas, con 11 partidos judiciales, 10 distritos electorales y 64 ayuntamientos, con 432,516 habitantes.

Es provincia del litoral cantábrico, bañada por los rios Landrove, Masma, Eo, Návía y Miño.

Pertenece á las diócesis de Astorga, Leon, Lugo, Mondoñedo, Orense, Oviedo y Santiago.

Su suelo es montañoso y en él nace el rio Miño; sus producciones son principalmente patatas, castañas, maiz, algun trigo y centeno. Su principal riqueza la constituyen los ganados de toda especie, y la industria la fabricacion de lienzos.

Su capital es *Lugo*, situada á los 24° 58' de latitud N. y los 3° 53' O. de longitud, con 8,000 habitantes. Está situada casi en el centro de Gal-

cia, y tiene magnífica catedral y seminario conciliar.

Las demás poblaciones son: *Mondoñedo*, sobre el rio Masma, con 2,400 habitantes, ciudad muy antigua y episcopal, con fábricas de curtidos y cintas. *Monforte de Lemus* (2,350), sobre el Cave, con Instituto provincial, y con cosechas en seda. *Vivero* (2,500) y *Rivadeco* (2,900), sobre las rias de su nombre, son tambien villas de alguna industria.

Lugo, en lo antiguo conocida con el nombre de *Lucus*, de donde aquel se ha derivado, fué muy ennoblecida por el emperador Augusto, elevándola á la gerarquía de convento jurídico. Víctima de las guerras civiles que tuvieron los suevos en este país despues que se apoderaron de él, recobró pronto su antiguo lustre, siendo elevada á sede episcopal sufragánea de Braga, y mas tarde metropolitana. Conquistada luego por los árabes, que la llamaron *Lek*, se enseñoreó de ella el rey de

Astúrias Alfonso I en 755, reponiendo en la sede á su obispo Odoario. En 842 el sucesor de Alfonso, Ramiro, pasó á Lugo y juntó una hueste, marchando contra Oviedo, donde se habia hecho coronar rey el conde Nepociano. Cuando las invasiones de los normandos en nuestras costas, Lugo fué asolada por estos pueblos. Sonó mucho esta ciudad en los alborotos que en 1483 suscitaron en Galicia el condestable y el conde de Benavente; el rey mandó á D. Fernando de Acuña para que se apoderase de los puntos conmovidos, y puso cerco al castillo de Lugo; pero D. Pedro de Osorio, conde de Lemos, acudió en su auxilio, encendiendo mas la guerra y obligando al mismo rey á acudir en persona. Ocupada por los franceses en 1809, fué bloqueada por las tropas españolas al mando del marqués de la Romana, siendo derribados y quemados por los franceses muchos edificios de esta poblacion.

PROVINCIAS DE ESPAÑA

Faint, illegible text, likely bleed-through from the reverse side of the page. The text is organized into three columns.

4.º Longitud meridiano de Madrid

5.º

44.º

⊙ CAPITAL

○ Juzgado.

— Ferro-carril.

--- Id. en construccion.

— Id. en proyecto.

— Carretera.

— Camins.

— Senda.

— Línea marít^a de vapores.

— Límite provincial.

— Id. judicial.

⚓ Faros.

PROVINCIA DE

LUGO.

GALICIA.

MIGUEL GRILLO
EDITOR.
MADRID.

44.º

45.º


47.º




Leguas de 19,261, 52 pies o de 20 al g^o



Millas marítimas.




Kilómetros.



4.º

Benito Cuarenta grav. lit.



PROVINCIA DE MALAGA

Sus límites son: al N. Sevilla y Córdoba, al E. Granada, al S. el Mediterráneo, y al O. Sevilla y Cádiz.

Es provincia del litoral del Mediterráneo, con 1,285 kilómetros cuadrados de territorio (235 leguas), con 16 partidos judiciales, 10 distritos electorales, 109 ayuntamientos y 446,659 habitantes. Diócesis de Córdoba, Málaga y Sevilla.

La parte montuosa de esta provincia está cortada por muchos valles con mucho viñedo. En general abundan toda clase de frutos indígenas y las plantas tropicales. Hay además minas y aguas minerales, consistiendo su industria en fábricas de tegidos de lana, hilos, algodón y fundiciones de hierro.

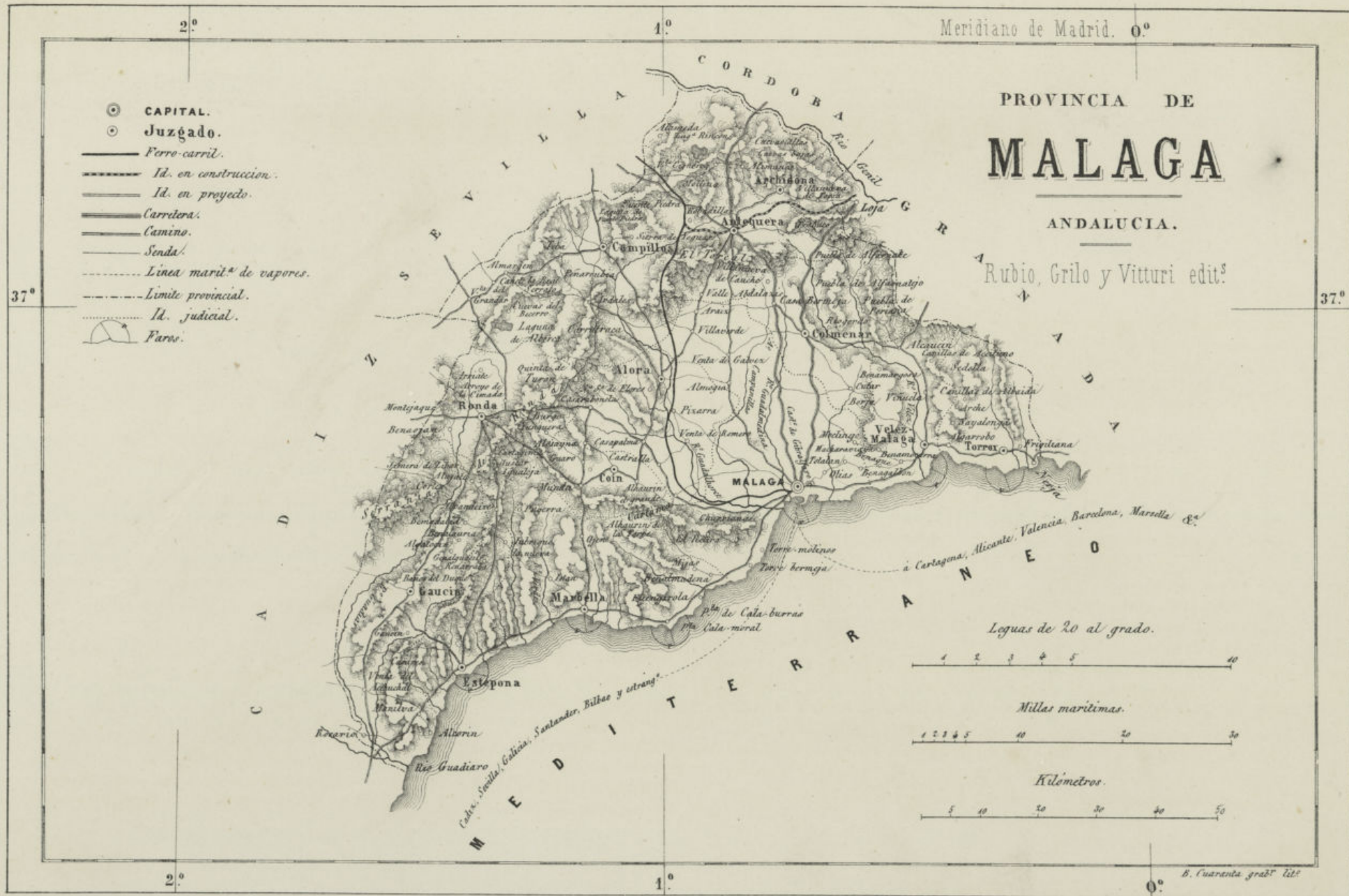
Málaga, la capital, sobre el Mediterráneo y en el seno de la bahía de su nombre, es ciudad episcopal, con Instituto, escuelas de náutica y de comercio y puerto de mucho tráfico. Su clima es de los más templados de España, y sus alrededores están cubiertos de hermosos jardines, huertas y casas de recreo, con almendros, naranjos y viñedos. Su población es de 92,611 almas. Situación to-


pográfica, 36° 43' de latitud N., y 0° 42' de longitud O.

Poblaciones más notables: *Antequera* (27,200), con mucho tráfico y floreciente industria; *Marbella* (4,800), sobre la costa y con buenas minas, *Ronda* (19,300), en la serranía de su nombre, dividiéndola el espantoso precipicio llamado *el Tajo*, que da paso al Guadiaro; *Gaucin* (4,500), en pintoresca situación; *Velez-Málaga* (12,500), en las inmediaciones del mar y del río Velez; *Carratraca*, conocida por sus baños; *Archidona* (7,400), en territorio bañado por el Genil y con muchas antigüedades romanas; y *Estepona* (9,300), sobre la costa, cuya principal industria es el tráfico de cabotaje.

Los escritores antiguos más respetables atribuyen la fundación de Málaga á los fenicios; fué después poseída por Cartago, y más tarde por Roma. Esta la respetó en sus derechos municipales y la concedió la distinción de colonia: son innumerables los monumentos descubiertos en ella que acreditan su importancia en esta época. Dominada España por las naciones bárbaras del Norte, fué destruida, como otras poblaciones, según afirma Garibay, cuan-

do Leovigildo consiguió dar fin á la dominación de los romanos en España; si es así, no debió tardar en ser reedificada, pues bien pronto sus obispos suscriben en los concilios. Al parecerse entregó inmediatamente á los árabes después de la batalla de Guadalete. Fué muy importante en tiempo de los emires, y en la desmembración del califato se formó un reino en Málaga. Desde esta época, una serie de luchas y combates entre las diferentes facciones que agitaban el trono de los árabes, es en resumen la historia de Málaga. Varias veces fué amenazada de los cristianos en los últimos tiempos del poder árabe, hasta que en la guerra de Granada por los Reyes Católicos, estrechada, hubo de capitular y entregarse. Una armada salió de Málaga contra las costas de Africa en 1505, al mando de D. Diego Fernandez de Córdoba, y otra en 1510 se aprestó á partir de su puerto al mando de D. García de Toledo, aunque no se llevó á cabo la empresa. En las aguas de Málaga han tenido lugar diferentes combates navales, y numerosas calamidades la han afligido en diferentes épocas. En la guerra de la Independencia, por último, sufrió el asalto y pillaje de las tropas francesas.





PROVINCIA DE MADRID

Confina al N. con Segovia, al E. con Guadalupe y Cuenca, al S. con Toledo y al O. con Avila y Segovia: comprende una estension superficial de 7,762 kilómetros cuadrados, equivalentes á 250 leguas. Su poblacion: 489,332 habitantes.

Está dividida en 17 partidos judiciales, 11 distritos electorales, y 119 ayuntamientos. Pertenece á la diócesis arzobispal de Toledo.

MADRID, su capital, situada á los 40°, 24' y 30" de latitud N., y 0° de longitud, consta de 298,426 habitantes, que ocupan 3.000,000 de metros superficiales, correspondientes á mas de 10,000 edificios, distribuidos en 516 calles. Es capital de la monarquía y residencia del gobierno y de las autoridades supremas, y patria de muchos hombres insignes, por sus servicios, por sus virtudes ó su talento.

Cuéntanse en su recinto 62 iglesias, entre ellas 18 parroquias, 10 capillas y 5 ermitas; 11 cementerios, 11 cuarteles, 16 hospitales, 5 casas de socorro y multitud de establecimientos públicos, universidad, escuelas y cátedras científicas, industriales y literarias, bibliotecas, museos, academias, etc.

Como sitios de recreo pertenecientes á la corona ó á varios particulares, tiene en sus inmediaciones la *Casa de Campo*, la *Moncloa ó Real Florida*, *Vista Alegre*, en Carabanchel de Abajo, propiedad actualmente del marqués de Salamanca; la *Alameda* del duque de Osuna y los sitios reales del *Retiro*, que forma parte de su casco, y del *Pardo*, situado al NO. de la misma poblacion y á dos leguas de distancia.



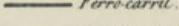
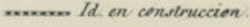
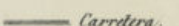

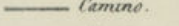
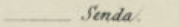


Entre los lugares mas notables de esta provincia, deben mencionarse el Real sitio del *Escorial* (1,900 habitantes), célebre por su antiguo monasterio de Gerónimos, fundado por Felipe II y que sirve de enterramiento á los reyes de España, desde la dinastía de la casa de Austria; el de *Aranjuez* (1,700 habitantes) poblado de jardines y deliciosos parques;

Chamartin, al que da nombre un lindo palacio; *Fuencarral* (2,100), en la carretera de Buitrago; el *Molar*, que aunque pequeño, es visitado por sus excelentes aguas minerales; *Colmenar de Oreja* (4,800); *Chinchon* (4,600), notable por sus fábricas de aguardientes; *Navalcarnero*, (3,800), abundante en viñas; *San Martin de Valdeiglesias* (3,500), abundante en pastos para ganados; *Colmenar Viejo*, fértil en yerbas aunque es país quebrado; *Torreaguna* (2,600), patria de la esposa de San Isidro, Santa María de la Cabeza, y del cardenal Jimenez de Cisneros, á cuyas inmediaciones nace el gran canal de Isabel II que se surte del rio Lozoya y alimenta la capital; los pueblos de *Guadarrama*, *Navacerrada* y *Somosierra*, en los puertos conocidos por estos nombres; la ciudad de *Alcalá de Henares* (8,600), conocida por su antigua universidad, por ser patria de Cervantes y del historiador Solís, y hoy por su presidio y el nuevo archivo central histórico, que compite con el de Simancas; y finalmente, *Leganés* (2,900), poblado de huertas y con buen hospital de dementes, y *Getafe* (3,500), rico por sus cosechas de cereales y frecuentado por su antiguo colegio de Escolapios.

La provincia de Madrid formaba parte de la antigua Castilla la Nueva, que comprendia asimismo á Toledo, Cuenca, Ciudad-Real y Guadalajara. Sabido es que hasta el reinado de Felipe II no adquirió la villa de Madrid el concepto de capital de España, y que además no obtuvo semejante honor por medio de ninguna declaracion explícita. Constituía la córte aquella poblacion que, por costumbre, mas bien que por derecho, era la residencia del soberano, porque el principio de centralizacion no estaba tan sistematizado como hoy día; y el pequeño pueblo situado á la márgen del Manzanares, que tampoco como rio gozaba de importancia alguna, no pudo ser objeto de aquella preferencia, sino en virtud de su posicion central respecto del resto

de la Península, y de que su misma pequeñez, digámoslo así, bastaba para no escitar la rivalidad de poblaciones tan importantes de suyo como Búrgos, Valladolid, Sevilla y alguna otra. Su terreno era exclusivamente de labrantía, sin mas industria que la escasa que podian ofrecer á sus habitantes las producciones del suelo; y respecto á la antigüedad de su poblacion, no es lícito afirmar nada positivo con relacion á tal ó cual época determinada. Sufrió las vicisitudes comunes á esta parte de la Península; quedó indudablemente sujeta al yugo de la dominacion romana; cayó en poder de los árabes, aunque conservando cierto espíritu de independencia, heredado de la época de los godos, en que su proximidad á Toledo la hacia en cierto modo participante del esplendor de aquella metrópoli, y el pendón de su Concejo figuró en las expediciones mas importantes que organizaron los monarcas castellanos contra los moros. En los siglos XIII, XIV y XV, adquirió algun engrandecimiento, debido en parte á su posicion central y en parte á la munificencia con que los reyes correspondian á la lealtad de sus moradores. En la guerra de las Comunidades abrazó la causa del emperador, combatiendo contra la guarnicion de su alcázar, que defendia á los comuneros; en la de sucesion se mantuvo constantemente parcial de Felipe V; en la de la Independencia dió el santo y heróico grito del Dos de Mayo, y en la civil, que afirmó la corona en las sienas de Isabel II, mostró siempre su adhesion á los principios constitucionales. Su poblacion ha crecido extraordinariamente en estos postreros años, mejorando de tal manera las condiciones de su existencia, su grandiosidad y sus recursos, que con razon merece ser la primera ciudad de España, mucho mas desde que la facilidad de las comunicaciones ha obviado los inconvenientes á que daba lugar su natural esterilidad y su aislamiento.

Meridiano 00° de Madrid

-  CAPITAL.
-  Juzgado.
-  Ferro-carril.
-  Id. en construcción.
-  Carretera.
-  Camino.
-  Senda.
-  Canal.
-  Límite provincial.
-  Id. judicial.

41°

41°

40°

40°




PROVINCIA DE
MADRID

CASTILLA LA NUEVA.

Rubio, Grilo y Vitturi.


Leguas de 19961,52 pies ó de 20 al g°



Millas marítimas.




Kilómetros.



00°

Benito Cuarenta grabador litógrafo.



PROVINCIA DE MURCIA

Linda por el NO. con Albacete, al E. con el Mediterráneo y Alicante, al SO. con Almería, y al S. con el Mediterráneo. Comprende 11,597 kilómetros cuadrados de estension, ó 374 leguas. Consta de 9 partidos judiciales, 8 distritos electorales y 42 ayuntamientos, siendo su poblacion de 382,812 habitantes.

Esta provincia está regada por los rios *Segura* y *Sangonera*, y atravesada por algunas sierras, de suelo feracísimo, pero sumamente escaso de lluvias, cuya falta se suple en parte con el riego. Sus producciones son granos, vinos, aceite, frutas, arroz, cáñamo, esparto y mucha seda que da mucha riqueza á esta provincia.

Murcia es su capital, situada á los 37° 57' de latitud N. y los 2° 27' al E. de longitud, sobre una llanura bañada por el *Segura*; es sede episcopal, cuyo título comparte con *Cartagena*, y tiene algunos establecimientos científicos. Entre sus edificios es notable su catedral con su elevada y hermosa torre; tiene buenos paseos, y su huerta es de lo mas hermoso de España. Cuenta 35,000 habitantes.

Yecla, en la parte mas septentrional de la Península, con antigüedades romanas. *Cieza*, con mucho plantío y sobre el *Segura*. *Caravaca* (17,000), al

pié de la sierra de su nombre, con hermosa vega y varias fábricas. *Mula*, con fábricas de aguardientes. *Totana*, con un magnífico acueducto. *Lorca* (25,000), es ciudad grande con campiña fértil, regada por el *Sangonera*. *Cartagena* (35,000), sobre el Mediterráneo, es plaza de armas y uno de los apostaderos de la marina, pasando su puerto por el mejor de España, con astillero, diques y arsenal. Conserva indicios de su antiguo esplendor en tiempo de los cartagineses, que la llamaron como á su metrópoli, *Cartago Nova*. Su campo es fértil, pero estremadamente seco.

Si existió *Murcia* en tiempo de la dominacion romana, debió ser de un modo insignificante y oscuro; tampoco la hallamos mencionada durante el dominio de los visigodos, viendo la primera noticia de su existencia en la division que hizo *Yusuf* de España, en que se menciona como una poblacion importante de la provincia *Toleitola* ó antigua *Cartaginense*, y fué una de las seis ciudades capitales de las seis grandes divisiones militares ó capitanías de España. Estinguida la dinastía de los omniadas, y desplomándose el califato de Córdoba, se formó un reino independiente en *Murcia*, de una esclarecida tribu árabe, el cual continuó

para unirse mas tarde al de *Valencia* en 1174. Despues, yendo el infante *D. Alonso*, hijo de *San Fernando*, contra la *Andalucía*, recibió embajadores de *Murcia* ofreciéndole vasallaje si les auxiliaba contra las tropelías del emir de *Granada*; aprovechóse *D. Alfonso* de estas ventajas, y el reino de *Murcia* quedó sujeto al dominio de *Castilla*. En 1262 se desprendió *Murcia* del dominio de los cristianos, confederándose con *Granada* para hacer la guerra á *Alfonso*. Sitiaronla los aragoneses en 1266, consiguiendo que se les rindiera, y en el mismo año la devolvieron á la corona de *Castilla*, con la que permaneció desde entonces unida. Como una de las mayores calamidades que han afligido á esta poblacion, deberemos citar la terrible inundacion del *Segura* en octubre de 1651, por la que fueron arruinadas mas de seiscientas casas, pereciendo considerable número de personas. En 23 de abril de 1810 se posesionaron los franceses de *Murcia*, y aunque primero su general prometió respetar las personas y las propiedades, se propasó despues allanándolo todo á su capricho y á su codicia. Posteriormente cometió los mismos atropellos el general *Soult*, aunque pronto tuvo que retirarse, así que se repusieron los españoles.

THE HISTORY OF THE


The history of the world is a vast and intricate web of events, stretching across centuries and continents. It is a tapestry woven from the threads of human experience, from the dawn of civilization to the present day. The story is one of constant change, of triumph and tragedy, of hope and despair. It is a story that has shaped the course of human destiny, and one that continues to unfold before our eyes. The history of the world is a testament to the resilience of the human spirit, and a reminder of the power of our collective actions. It is a story that we must all know, for it is the story of us.



- ⊙ CAPITAL.
- ⊙ Juzgado.
- Ferro-carril.
- Id. en construcción.
- Id. en proyecto.
- Carretera.
- Camino.
- Senda.
- Línea marít^a de vapores.
- Límite provincial.
- Id. judicial.
- ⌒ Faros.

PROVINCIA DE
MURCIA.
MIGUEL GRILO
EDITOR.
MADRID.





PROVINCIA DE NAVARRA

Tiene esta provincia por límites al N. Guipúzcoa, al E. Huesca y Zaragoza, al S. esta y Logroño, y al O. la última y Alava. Está poblada de 168,705 habitantes, repartidos en 10,478 kilómetros cuadrados, ó sean 338 leguas. Está dividida en 5 partidos judiciales, 6 distritos electorales, y 269 ayuntamientos. Es provincia fronteriza de Francia, y riegan su territorio los ríos Ebro, Argas y Vidasoa. Las producciones consisten en granos, vinos, aceite, cáñamo, lino, frutas y legumbres, con buenos pastos que mantienen mucho ganado. También hay minas de carbon de piedra, sal, cobre, y aun de oro y plata.

Pertenece á las diócesis de Calahorra, Jaca, Pamplona, Tarazona, Tudela y Zaragoza.

Su capital es Pamplona (latitud N. 45° 50', longitud E. 2° 2') sobre el Arga, antigua córte de los reyes de Navarra, bien fortificada y con buena ciudadela. Es sede episcopal y tiene Instituto y audiencia territorial, siendo residencia del capitán general del 12.º distrito militar. Poblacion 22,700. *Olite* (2,500), y *Tafalla* (5,200), ciudades con términos muy feraces. *Tudela* (8,900), otra ciudad sobre el Ebro y cerca del canal de Aragon, con seminario, Instituto y campiña muy fértil. *Viana*

(3,000), cuyo nombre tomaban los príncipes de Navarra. *Sangüesa* (3,300), sobre el río Aragon, con buena campiña. *Estella* (5,600), ciudad industrial y agrícola. *Corella* (5,000), con minas de carbon de piedra. *Peralta* (3,500), cuyo vino es apreciado. *Puente la Reina* (2,800), sobre el Arga, con mucho viñedo. *Cascante* (3,900), ciudad bastante industrial, y por último, *Elizondo* (1,500), en el hermoso valle de Baztan.

Acerca del origen de Pamplona y nombre que recibió esta ciudad en la antigüedad, ha habido muchas opiniones: unos quieren que se llamase *Athauagia*, otros *Martua*, otros *Santsueña* y otros *Bambalona* ó *Pompelon*; no falta quien atribuya su fundacion á Pompeyo, queriendo derivar el último nombre, *Pompelon*, del de este ilustre general romano. Dejemos esta cuestion sin resolver, para venir á la época de la dominacion árabe en España: afirman algunos que esta ciudad, poseída por los francos en un principio, no llegó á sufrir el yugo de los enemigos de la fé; otros suponen que sí fué conquistada por estos, pero que lanzados bien pronto por el valor de sus hijos, recobrada su libertad, se puso bajo la proteccion del emperador Carlomagno. Es lo cierto que la

historia de Navarra en estos tiempos está llena de oscuridad, y hasta época mas adelantada, nada se puede afirmar en vista de tantas opiniones encontradas y suposiciones faltas de fundamento. Los primeros reyes de Navarra, ó aquellos de que ya las crónicas nos dan una noticia mas cierta, engrandecieron aquella ciudad, haciéndola córte de sus reinos, y fomentaron su poblacion y crecimiento otorgándola fueros y diferentes concesiones. En las guerras de los beaumonteses y agramonteses, fué grande su importancia y el papel que en ellas desempeñó. En la guerra del Rey Católico para la conquista del reino de Navarra, Pamplona no resistió mas que dos dias, pactando una capitulacion basada en la observancia de sus antiguos fueros. Desde estos tiempos corrió las vicisitudes de la monarquía española á que desde entonces ha estado unido el antiguo reino de Navarra. A últimos del siglo pasado, la guerra que hicieron los franceses por esta parte de España, fué bien desastrosa para Navarra, si bien tuvieron que retirarse despues de tres años de continuas incursiones. En la guerra última de la Independencia, tuvo tambien que sufrir mucho por su condicion de fronteriza.

PROVINCIA DE NAVARRA

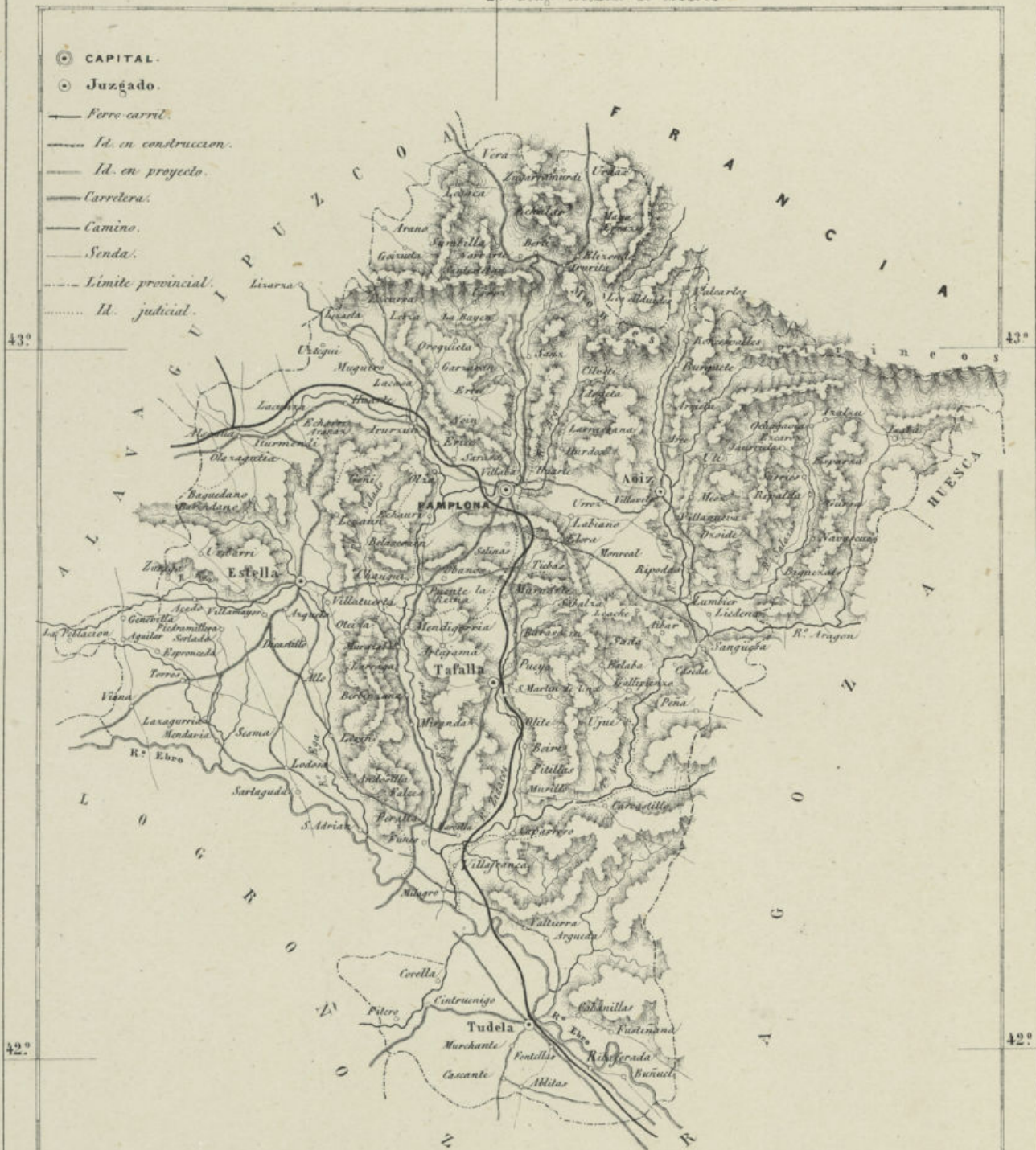
La provincia de Navarra es una de las más importantes de España por su posición geográfica y su historia. Limitada al norte por Francia, al sur por Aragón y al este por Cataluña, ha sido un punto de encuentro y conflicto durante siglos. Su territorio es diverso, con zonas montañosas y valles fértiles. La capital, Pamplona, es una ciudad única por su arquitectura y sus tradiciones, especialmente el Carnaval de San Fermín. La provincia ha sido escenario de importantes batallas y eventos históricos, lo que le confiere un gran valor cultural y patrimonial.

El territorio de Navarra se divide en comarcas, cada una con sus propias características geográficas y culturales. Desde las montañas de los Pirineos hasta los valles del Ebro, la diversidad del paisaje es notable. La agricultura y el turismo son sectores clave de su economía. Además, Navarra cuenta con un rico patrimonio histórico-artístico, con numerosos castillos, iglesias y monumentos que reflejan su larga historia. La provincia también es conocida por sus tradiciones locales y festivales, que atraen a visitantes de todo el mundo.

La provincia de Navarra ha experimentado cambios significativos en su estructura administrativa y política. Desde su independencia hasta su integración en España, ha mantenido un estatus especial. Actualmente, forma parte de la Comunidad Foral de Navarra, que goza de un alto grado de autonomía. Esto permite a la provincia gestionar sus propios asuntos internos, como la educación, la sanidad y el transporte, mientras que el Estado se encarga de las competencias reservadas. Este sistema foral es una característica distintiva de Navarra y garantiza su desarrollo y bienestar.

2° Long^d oriental de Madrid

- ⊙ CAPITAL.
- Juzgado.
- Ferrocarril.
- - - Id. en construcción.
- - - Id. en proyecto.
- Carretera.
- Camino.
- Senda.
- - - Limite provincial.
- Id. judicial.



PROVINCIA DE


NAVARRA.

MIGUEL GRILLO
EDITOR.
MADRID.


Leguas de 20 al grado.




Millas maritimas.



Kilómetros.





PROVINCIA DE ORENSE

Confina esta provincia de Galicia al N. con Lugo, al E. con Zamora y Leon, al S. con Portugal, y al O. con Pontevedra.

Comprende una estension de 7,068 kilómetros cuadrados ó 228 leguas, con 11 partidos judiciales, 9 distritos electorales, 96 ayuntamientos y 369,138 habitantes.

Esta provincia está bañada por el Miño, el Sil y otros rios menores, y produce centeno, maiz, trigo y mucho vino. En la antigüedad son célebres sus minas de oro del monte *Medalio*. Su industria es la lencería, paños ordinarios y curtidos, y en sus campiñas se cria mucho ganado.

Pertenece á las diócesis de Astorga, Lugo, Orense, Santiago y Tuy.

Su capital es *Orense*, entre los 42° 21' de latitud N. y los 4° 16' O. de longitud con 6,872 habitantes; está situada sobre el Miño, con catedral y un hermoso puente de tiempo del emperador Trajano. En su territorio se hallan tres fuentes de agua caliente llamadas las *Burgas*. Además hay como poblaciones importantes: *Monterey*, plaza fronteriza á Portugal, sobre el Tamega; *Verin* (1,400), sobre el mismo rio y en país montañoso; *Celanova* (1,300), en el valle de su nombre, abundante en cereales y castaños, y célebre por su antiguo monasterio de Benedictinos del mismo nombre.

El Sr. Campomanes afirma ser Orense la antigua *Amphilochia*, de la que hablan Estrabon y otros escritores; Cean Bermudez en sus antigüedades

romanas la redujo á *Guinzo*; pero no puede asegurarse nada con fundamento. Debió existir en la época romana, hallándose en ella lápidas y dedicatorias á los dioses de este tiempo. Es bastante probable la correspondencia de esta ciudad con la llamada *Aqua originis* en el Itinerario romano, y que es la misma que figura en el anónimo de Ravena con el nombre de *Aqua Ocerenses*. El padre Murillo afirma, que al ganarla los árabes en 716, la arrasaron hasta el suelo, y que la restauró luego don Alonso de Castilla. El duque de Lancáster en sus pretensiones sobre la corona de Castilla ocupó á Orense. Figuró despues en 1480 en los alborotos que tuvieron lugar en Galicia, pero fué pronto reducida á la obediencia de los reyes.

PROVINCIA DE OVIEDO

Linda por el N. con el mar Cantábrico, por el E. con Santander, por el S. con Leon, y por el O. con Lugo. Comprende 10,595 kilómetros cuadrados, ó sean 311 leguas. Su poblacion es de 540,586 habitantes.

Está dividida en 15 partidos judiciales, 12 distritos electorales y 76 ayuntamientos. Es de la diócesis arzobispal de Oviedo.

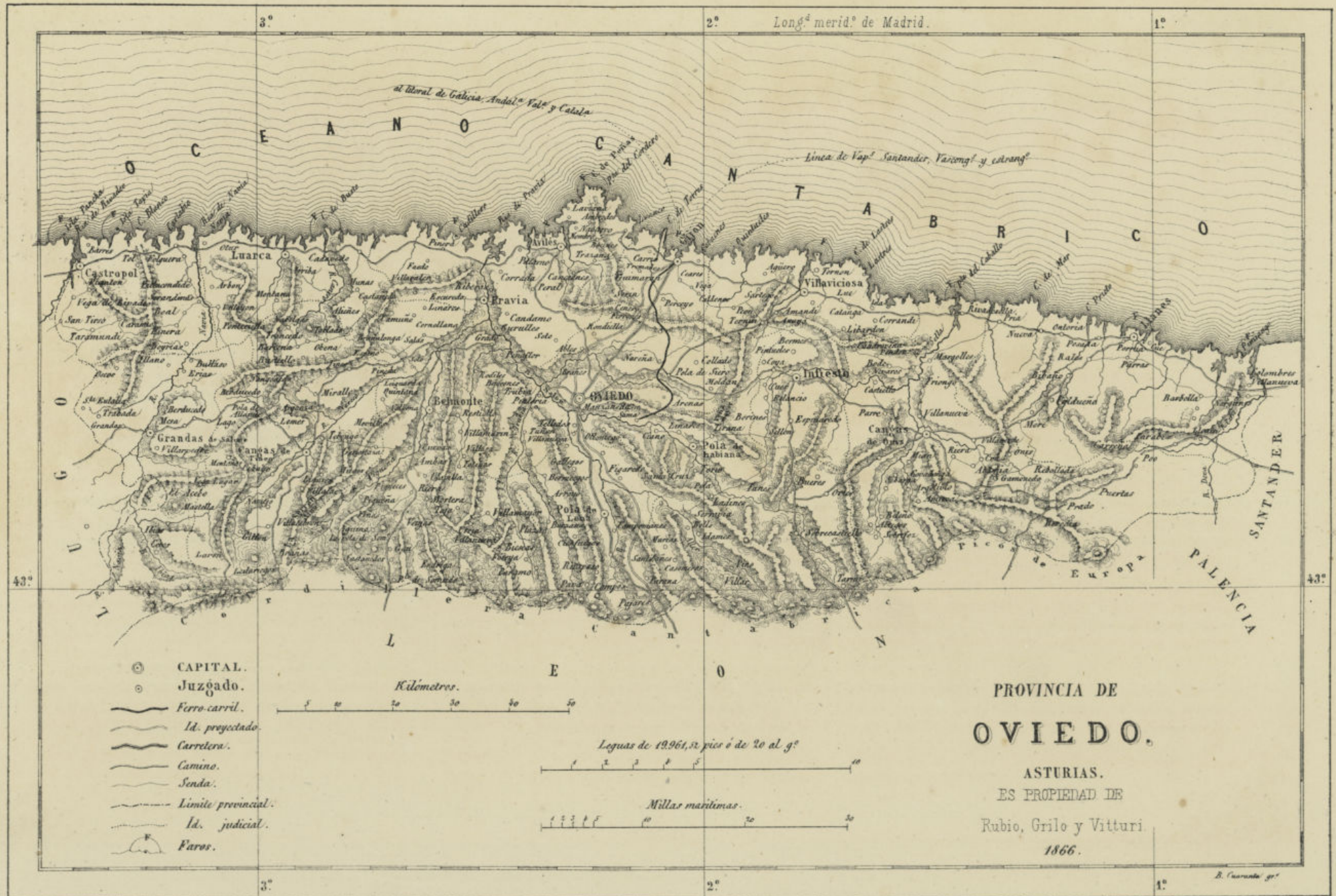
Es provincia del litoral cantábrico, siendo el Cabo de Peñas su punto mas saliente. Riéganla los rios Sella, Právia, Navia y Nalon, á donde van las vertientes del Pirineo asturiano y los ramales subalternos.

Oviedo, su capital, situada á los 43° 22' de latitud N., y á los 2° 13' 0 de longitud, consta de 1,410 habitantes, y está situada entre los rios Nalon y Nora; tiene bella catedral de arquitectura gótica, seminario conciliar, hospicio provincial, banco agrícola, bellos paseos y un buen acueducto.

Pueblos notables: *Gijón* (10,400), linda poblacion con buen puerto, el de mas comercio de Asturias, y patria de Jovellanos. *Avilés* (3,300), sobre la ria de su nombre, villa industriosa y patria del conquistador de la Florida, Pedro Menendez de Avilés. *Pravia*, sobre el Nalon, que aquí es navegable y por el que se conduce el carbon de piedra de las minas de Langreo y las municiones de la fábrica de Trubia. *Castropol*, *Luarca*, *Llanes* y *Rivadeseolla*, son villas marítimas de alguna importancia. *Cangas de Tineo*, en una deliciosa campiña que riega el Narcea. *Cangas de Ons*, pequeña villa junto á la cual está el celebrado santuario de Nuestra Señora de Covadonga, lugar pintoresco y de hermosos recuerdos en nuestra historia.

Habitaban esta provincia en lo antiguo los pueblos *astures*, valientes y esforzados, amantes de su independencia, que conservaron durante la dominacion cartaginesa, y que defendieron con teson cuando los romanos fueron apoderándose de España. Dióse un decreto para que, abandonando sus montañas, bajasen á habitar las llanuras, á fin de conseguir así mas pronto que recibiesen la civilizacion romana: logrado esto, vinieron á confundirse vencedores y vencidos. Con la misma tenacidad defendieron su independencia contra los bárbaros del Norte; este país fué el último en recibir su yugo para formar esa raza de héroes que habian despues de devolver la independencia á la nacion. Invadida España por los árabes y vencida en la desgraciada batalla de Guadalete, los godos, escapados del furor agareno, buscaron un asilo en las ásperas montañas de Asturias, donde se hicieron fuertes, eligiendo por rey á D. Pelayo, de una ilustre familia goda. Allí reunidos, dieron al enemigo la primera acometida en la para siempre memorable batalla de Covadonga, victoria que fué solo el presagio de otras heroicas empresas llevadas á cabo por sus sucesores. Desde esta época empieza en Asturias una nueva monarquía que sucedió á la de los godos, y se formó de sus despojos. Fruela fundó á Oviedo, su capital, para asiento del trono que Alonso el Casto fijó en ella. Los sucesores ilustres de estos monarcas continuaron ensanchando el territorio de aquel en su principio pequeño reino. D. Fruela, hijo de Alfonso III, que rey primero solo de Asturias vino á reunir los Estados que su padre habia dejado á sus hermanos, consideró como medida política la traslacion de la córte á Leon. Quedó entonces Asturias reducida á una provincia, si bien conservó

aun por algun tiempo el título de reino. Entonces, aunque no tuvo ya representacion propia, siempre se distinguió por su lealtad y valor en defender á sus reyes en sus derechos, y ofrecerles segura hospitalidad; así cuando D. Alfonso X era contrariado por su mismo hijo y desamparado en Sevilla del resto de sus mas fieles súbditos, no le abandonaron los asturianos. En las contiendas de la menor edad de Alfonso XI, esta provincia siguió el partido de la reina doña María, aunque no procedió con tan uniforme acuerdo en las guerras civiles entre D. Pedro y su hermano D. Enrique, sosteniendo Gijón y Noreña y otros concejos del señorío del Bastardo el partido de este. D. Juan creó como título de honor y distincion para su hijo D. Enrique, casado con doña Catalina de Lancaster, y para los sucesivos herederos de la corona, el principado de Asturias, que no fué, como ha sido despues, un mero título, sino que el territorio entero de la provincia, con toda su jurisdiccion y rentas, pertenecia al príncipe, á fuer de patrimonio, incorporado siempre á la corona. Durante las guerras de las Comunidades de Castilla, este país se mantuvo fiel á D. Carlos. Poco despues ilustraba el nombre asturiano Pedro Menendez de Avilés en los mares del Nuevo-Mundo con la conquista de la Florida, en la que tomaron con él parte muchos ilustres asturianos. Distinguióse despues en la guerra de sucesion de Felipe V, por la parte que tomó en la causa de este rey. Pero donde se ha probado mas el valor y esfuerzo de los asturianos, ha sido en la reciente guerra de la Independencia, por su heroico pronunciamiento contra el imperio francés, y la parte activa que tomó en fomentar el levantamiento de las demás provincias.



3° Long^{da} merid^{na} de Madrid. 1°

43°

- CAPITAL.
- Juzgado.
- Ferro-carril.
- Id. proyectado.
- Carretera.
- Camino.
- Senda.
- Limite provincial.
- Id. judicial.
- ☉ Faros.

Kilómetros.

0 10 20 30 40 50

Leguas de 19.964,21 pies ó de 20 al g^o.

0 1 2 3 4 5 6

Millas marítimas.

0 10 20 30

PROVINCIA DE
OVIEDO.

ASTURIAS.
ES PROPIEDAD DE
Rubio, Grilo y Vitturi.
1866.

B. Casanovi gr.

PROVINCIA DE BALENCIA



PROVINCIA DE PALENCIA

Comprende esta provincia 8,091 kilómetros cuadrados, ó 261 leguas, con 7 partidos judiciales, 4 distritos electorales, 247 ayuntamientos, y 185,955 habitantes.

Linda por el N. con Santander, por el E. con Búrgos, por el S. con Valladolid, y por el O. con esta y Leon.

Pertenece á las diócesis de Búrgos, Leon, Palencia y Santiago.

Su capital es Palencia, con 12,600 habitantes, situada á los 42° y 11' de latitud N. y á los 0° 49' al O. de longitud. Es sede episcopal con Instituto, catedral gótica y seminario, y lindos paseos. Sus mantas de lana son muy afamadas.

Las demás poblaciones son: *Dueñas* (3,900), con cosechas abundantes. *Carrion* (3,500), sobre el rio de su nombre, en campo muy ameno, célebre en la historia por el desafío de los condes yernos del Cid. *Astudillo* (4,400), sobre el Pi-

suerga. *Fromista* (1,400), en la carretera de Valladolid.

Palencia, en lo antiguo *Pallantia*, figura en las primeras empresas de la agresion romana, en que supo conservarse por largo tiempo y por medio de tratados sin ser dominada por esta poderosa nacion. El año 151 antes de J. C., el cónsul Lúculo acometió violentamente esta ciudad movido por su fama y por sus riquezas, pero le opusieron gran resistencia sus moradores y le hicieron levantar el sitio. La misma empresa acometió despues Marco Emilio Lepido con no mejor resultado. No obstante, pronto quedó sometida, y mas tarde vino á ser una ciudad muy considerable del imperio con privilegio de acuñar moneda. El P. Florez conjetura haber tenido principio la sede palentina en los primeros siglos de la Iglesia, pero hasta los años 530 no puede citarse ningun prelado en su sede con toda seguridad; lo cierto es que sus obispos figuran en los concilios del tiempo de los godos. No se sabe


cuando ocurriria la destruccion de esta ciudad, si al tiempo de la invasion sarracena ó en las guerras que se siguieron á esta, y es probable que á causa de estas mismas no se reedificase tan pronto, á causa de no estar aun del todo dominada aquella parte que era continuamente objeto de nuevos ataques y trances de guerra. Ello es lo cierto que D. Sancho el Mayor, despues de haber obtenido el condado de Castilla por la muerte de D. García por los Velas, la reedificó, sea cual sea la causa que lo motivó y sin referir lo que á este propósito se narra en las crónicas antiguas. Fué teatro Palencia en las épocas sucesivas de muy diferentes acontecimientos, aunque por no ser ninguno de grande importancia no nos detendremos á enumerarlos. Celebráronse en ella algunos concilios, y mas tarde Córtes, siendo muy notables las de 1523, que reunió Carlos I, y en que le fué concedido un don gratuito de 400,000 ducados para continuar la guerra de Francia, y se establecieron otras cosas importantes.

PROVINCIA DE PALENCIA

La provincia de Palencia, situada en el centro de España, tiene una extensión superficial de 10.000 kilómetros cuadrados. Su población actual es de unos 400.000 habitantes, repartidos en 1.200 municipios. El relieve es predominantemente llano, con algunas zonas montañosas en el norte y oeste. El clima es continental, con inviernos fríos y veranos calurosos. La agricultura es la actividad económica principal, destacando el cultivo de cereales y la ganadería. Entre sus ciudades más importantes se encuentran Palencia, Burgos y León.

La provincia de Palencia, situada en el centro de España, tiene una extensión superficial de 10.000 kilómetros cuadrados. Su población actual es de unos 400.000 habitantes, repartidos en 1.200 municipios. El relieve es predominantemente llano, con algunas zonas montañosas en el norte y oeste. El clima es continental, con inviernos fríos y veranos calurosos. La agricultura es la actividad económica principal, destacando el cultivo de cereales y la ganadería. Entre sus ciudades más importantes se encuentran Palencia, Burgos y León.

La provincia de Palencia, situada en el centro de España, tiene una extensión superficial de 10.000 kilómetros cuadrados. Su población actual es de unos 400.000 habitantes, repartidos en 1.200 municipios. El relieve es predominantemente llano, con algunas zonas montañosas en el norte y oeste. El clima es continental, con inviernos fríos y veranos calurosos. La agricultura es la actividad económica principal, destacando el cultivo de cereales y la ganadería. Entre sus ciudades más importantes se encuentran Palencia, Burgos y León.



PROVINCIA DE PONTEVEDRA

Comprende esta provincia de Galicia 4,495 kilómetros cuadrados ó sean 145 leguas. Tiene 11 partidos judiciales, 10 distritos electorales y 68 ayuntamientos, con 440,259 habitantes.

Es provincia del litoral del Atlántico y fronteriza de Portugal, confinando al N. con la Coruña, al E. con Lugo y el Océano, al S. con Portugal, y al O. con el Atlántico.

Es de las diócesis de Lugo, Santiago y Tuy.

Está bañada por el Miño, que la separa de Portugal, y el Ulla hacia el N., y están fértiles, que la llaman el *Jardín de Galicia*. Su principal riqueza consiste en la pesca de la sardina que se esporta en gran cantidad, aunque tiene también buenas producciones su suelo y ejercen sus habitantes alguna industria.

Su capital es Pontevedra, cerca de la ría de su nombre, entre 42° 28' N. de latitud y los 5° 3' O. de

longitud, con 6,600 habitantes, con puerto cómodo, aunque solo para buques pequeños, y campiña amenísima. *Vigo* (2,800), en una hermosa bahía con lazareto para hacer cuarentena los buques de América y otros puntos. *Tuy* (2,800), también ciudad en la vertiente del Miño, plaza de armas fronteriza de Portugal, con seminario y la ermita de San Telmo, patron de los marineros, sobre la misma casa en que murió.

Pontevedra es una de las muchas ciudades de España á que se atribuye un origen mítico; dicese esta ciudad fundacion de Teucro, segun algunos escritores, que suponen le dió el nombre de *Heleues*; puede, sin embargo, asegurarse su mucha antigüedad. Durante la dominacion de los romanos se conoció con el nombre de *Duo-Pontes*, y así figura mencionada en el itinerario romano de la via de Braga á Astorga, siguiendo la costa. Fácil es supo-

ner que el nombre que hoy se le da procede del arriba mencionado. Nada se puede especificar de su historia durante la dominacion de los godos en nuestra España, ni tampoco en el tiempo en que los árabes dominaron este país, porque nada puntualizan los documentos á que únicamente puede concederse autoridad. Mas tarde, conquistada esta parte por los cristianos, mereció singulares favores de los reyes, con lo que se engrandeció considerablemente. La última guerra de la Independencia aniquiló estremadamente esta provincia por el continuo tránsito de tropas francesas, hasta que fueron estas espulsadas de Galicia, habiendo saqueado varias veces la poblacion y hecho huir á sus habitantes. En sus mismas puertas fué batido un destacamento francés por algunas partidas de patriotas y fuerzas militares españolas.

PROVINCIA DE PONTEVEDRA

Compendio de la provincia de Pontevedra en el año 1845. Este compendio contiene los datos estadísticos de la provincia de Pontevedra en el año 1845, según los datos suministrados por los ayuntamientos de la provincia. El compendio está dividido en tres partes: la primera contiene los datos de la población, la segunda los datos de la agricultura y la tercera los datos de la industria y comercio. En la primera parte se detallan los datos de la población por ayuntamiento, por sexo y por estado civil. En la segunda parte se detallan los datos de la agricultura por ayuntamiento, por cultivo y por especie de ganado. En la tercera parte se detallan los datos de la industria y comercio por ayuntamiento, por especie de industria y por especie de comercio. Este compendio es un documento importante para el estudio de la historia y la geografía de la provincia de Pontevedra en el siglo XIX.

5.º Longitud OE merid de Madrid.

4.º

43.º

43.º




- ⊙ CAPITAL.
- Juzgado.
- Ferro-carril.
- - - Id. en construcción.
- - - Id. en proyecto.
- == Carretera.
- Camino.
- Senda.
- Línea marít^a de vapores.
- - - Límite provincial.
- - - Id. judicial.
- △ Pares.


PROVINCIA DE
PONTEVEDRA
GALICIA.

Rubio, Grilo y Vitturi.


Leguas de 20 al g.º



Millas marítimas.



Kilómetros.



42.º

42.º

5.º

4.º

B. Cuarenta gra^s lit^g

PROVINCIA DE SALAMANCA

PROVINCIA DE SALAMANCA

Confina al N. esta provincia con Zamora y Valladolid, al E. con la última y Avila, al S. con Cáceres, y al O. con Portugal. Tiene 12,772 kilómetros cuadrados, ó 412 leguas, con 8 partidos judiciales, 6 distritos electorales, 390 ayuntamientos y 162,383 habitantes. Atraviesa por la parte del Sur la cordillera Carpeto-Vetónica, resultando dos vertientes, una al Duero que comprende el rio Tormes, y otra pequeña al Tajo, por medio del Alagon.

Pertenece á las diócesis de Avila, Ciudad-Rodrigo, Coria, Plasencia, Salamanca, Valladolid y Zamora.

Sus producciones son principalmente granos y muchas frutas, y su mayor industria las fábricas de paños de Béjar.


Salamanca, su capital, situada á los 41° 20' N. de latitud y 1° 53' O. de longitud, edificada á las márgenes del Tormes, en el que tiene un magnífico puente de 27 arcos, es ciudad episcopal, con buena catedral y seminario, famosa por su antigua universidad, una de las mas célebres del mundo. Es patria de los poetas Juan de la Encina, Melendez Valdés y D. José Iglesias. Las demás poblaciones notables de esta provincia, son: *Ciudad-Rodrigo*, sobre el Agueda, plaza fuerte, con 5,700 habi-

tantes. *Ledesma* (3,000), á orillas del Tormes; cerca están los baños del mismo nombre. *Béjar* (10,700), en la sierra de su nombre, notable por su industria fabril en paños. *Candelario* (2,300), donde se cria mucho ganado de cerda. *Peñaranda* (4,200), afamada por sus toros. *Alba de Tormes* (2,300), donde murió en 1582 Santa Teresa de Jesús, y cuyo sepulcro está en el convento de la Encarnacion que habia fundado.

Conocida antiguamente esta ciudad con el nombre de *Helmantica* ó *Salmantica*, segun otras noticias, estuvo situada en el confin de los *vettones*, lindante con el país de los *vacceos*; fué dominada por los cartagineses y despues por los romanos, que la ennoblecieron como á otras ciudades antiguas de España. Despues de dominada por los árabes, no cabe determinar de un modo cierto la época de su reconquista por los cristianos, aunque sí suponer que su primer conquistador fué el heróico Alfonso el Católico, quien no pudiendo conservarla, la hubo de abandonar; cayó segunda vez bajo el poder musulman, que la levantó de las ruinas ocasionadas por los anteriores combates. Mas tarde Alfonso el Magno consiguió tomarla, pero fué rescatada bien pronto por los árabes. Segun al-

gunos escritores, Alfonso VI consiguió por fin su definitiva conquista, y en los tiempos que se siguieron, fué restaurada y restablecida su antigua silla episcopal. En 1239 dispuso D. Fernando III la traslacion á esta ciudad de la universidad que su abuelo D. Alfonso habia fundado en Palencia. Este fué el origen de la famosa universidad que tan célebre se hizo en lo sucesivo y que tanto lustre dió á la ciudad en que se habia creado. En la guerra que se originó al principio del reinado de los Reyes Católicos, el partido que se les opuso escudándose con el nombre de la princesa doña Juana, tuvo mucho poder en Salamanca, de que hubo de apoderarse el Rey Católico, dejándola despues pacificada. En esta poblacion tuvo lugar la muerte del príncipe D. Juan, hijo de estos reyes, y tan sensible para toda España. En 1565 el concilio provincial de Salamanca fué uno de los tres principales que se tuvieron entonces en España, conforme á lo mandado en el de Trento. El año de 1626 fué muy funesto para esta ciudad, pues saliendo el Tormes de madre, dícese que destruyó unas 500 casas. En la guerra de sucesion los salmaticenses proclamaron á D. Felipe V, despues de abandonada la ciudad por el partido enemigo que la habia ocupado.





PROVINCIA DE SANTANDER

Es provincia del litoral Cantábrico, confinante al N. con este, al E. con Vizcaya y Búrgos, al S. con la última, Palencia y Leon, y al O. con Oviedo.

Comprende 5,456 kilómetros cuadrados, ó 176 leguas, con 11 partidos judiciales, 5 distritos electorales, 110 ayuntamientos y 219,966 habitantes.

Por la parte del Sur pasan los Pirineos Cantábricos, y sus rios mas importantes son el Deva, Saja, Besaya, Pas y Ason. Aunque montuosa contiene valles muy fértiles y bien regados, y una de sus principales riquezas es el arbolado. Tambien hace mucho comercio marítimo.

Su capital, Santander, entre los 43° 28' de latitud N. y los 0° 6' al O. de longitud, con puerto de los mejores de aquella costa y buenos muelles, tiene un caserío casi todo moderno, y sus alrededores, llenos de casas de campo, son sumamente amenos. Es sede episcopal con seminario conciliar.

Las demás poblaciones son: *Reinosa* (2,800), en las montañas de su nombre y villa muy mercantil. *Laredo* (3,200), y *Castrourdiales* (3,400), puertos con mucha pesca, especialmente en sardinas y besugos. *Santoña* (1,700), plaza muy fuerte con puerto muy seguro. *San Vicente de la Barquera* (800), con un magnífico puente. *Comillas* (1,300), con minas de Calamina. *Torrelavega* (1,000), con mercado semanal bastante concurrido. *Cabezon de la Sal* (1,000), sobre el Saja, con salinas del Estado. *Potes* (1,000), en el centro de hermosísimos valles.

Respecto á los orígenes de Santander, hay muy diferentes opiniones, queriendo unos que se llamasen *Julióbriga* y otros *Portus Victoriae*; otra opinion atribuye su fundacion á Alfonso el Católico, y la crónica general de España dice que fué Alfonso XIII. Hasta época mas moderna no es conocida su verdadera historia, en que se sabe que este último dió fueros á esta ciudad, sometiéndola al señorío de los abades de San Emeterio. Fué hecha forta-

leza dotada de atarazanas para la construccion de embarcaciones, y no tardó en florecer por su comercio: contribuía al servicio marítimo con un navío y una galera, en remuneracion de lo cual no pagaba tributos el año que prestaba este servicio. En el sitio de Sevilla por San Fernando, se distinguieron sus embarcaciones rompiendo las cadenas del puente de barcas para cortar el paso del rio. Enrique IV la dió en señorío al marqués de Santillana, por lo que levantados sus moradores, consiguieron su independenciam, y los Reyes Católicos mas tarde la concedieron la declaracion de que no pudiese ser nunca enagenada de la corona. Diferentes sucesos, no de una grande importancia, han tenido lugar despues en esta poblacion, especialmente en espediciones marítimas y llegada á su puerto de personajes mas ó menos notables y de diversas escuadras; pero sucesos notables para la historia de esta ciudad no podemos enumerar mas en esta ligera reseña.




Meridiano 0° de Madrid

- ⊙ CAPITAL.
- ⊙ Juzgado.
- Ferro-carril.
- Id. en construcción.
- Id. en proyecto.
- Carretera.
- Camino.
- Senda.
- - - Limite provincial.
- Id. judicial.
- Línea de vapores.
- ⌒ Faros.

PROVINCIA DE
SANTANDER.
 CASTILLA LA VIEJA.

Rubio, Grilo y Vitturi, editores.



B. Cuarenta, grab. lit.

PROVINCIA DE SEGOVIA

[The text in this section is extremely faint and illegible due to fading and bleed-through from the reverse side of the page. It appears to be a multi-paragraph document.]

PROVINCIA DE SEGOVIA

Esta provincia tiene por límites al N. Burgos y Valladolid, al E. Guadalajara y Soria, al S. Madrid, y al O. Avila.

Está poblada de 146,292 habitantes, comprendiendo su territorio 7,006 kilómetros cuadrados, 6 226 leguas, con 5 partidos judiciales, 4 distritos electorales y 275 ayuntamientos.

Está regada esta provincia por los rios Eresma, Moros y Piron, y atravesada por las sierras de Guadarrama y Antillon. Es montuosa por una parte y arenosa, pero por otra fértil y bien regada. Las producciones consisten en trigo, vino, cáñamo y lino. Su industria en lanas ha decaido mucho de algun tiempo á esta parte.

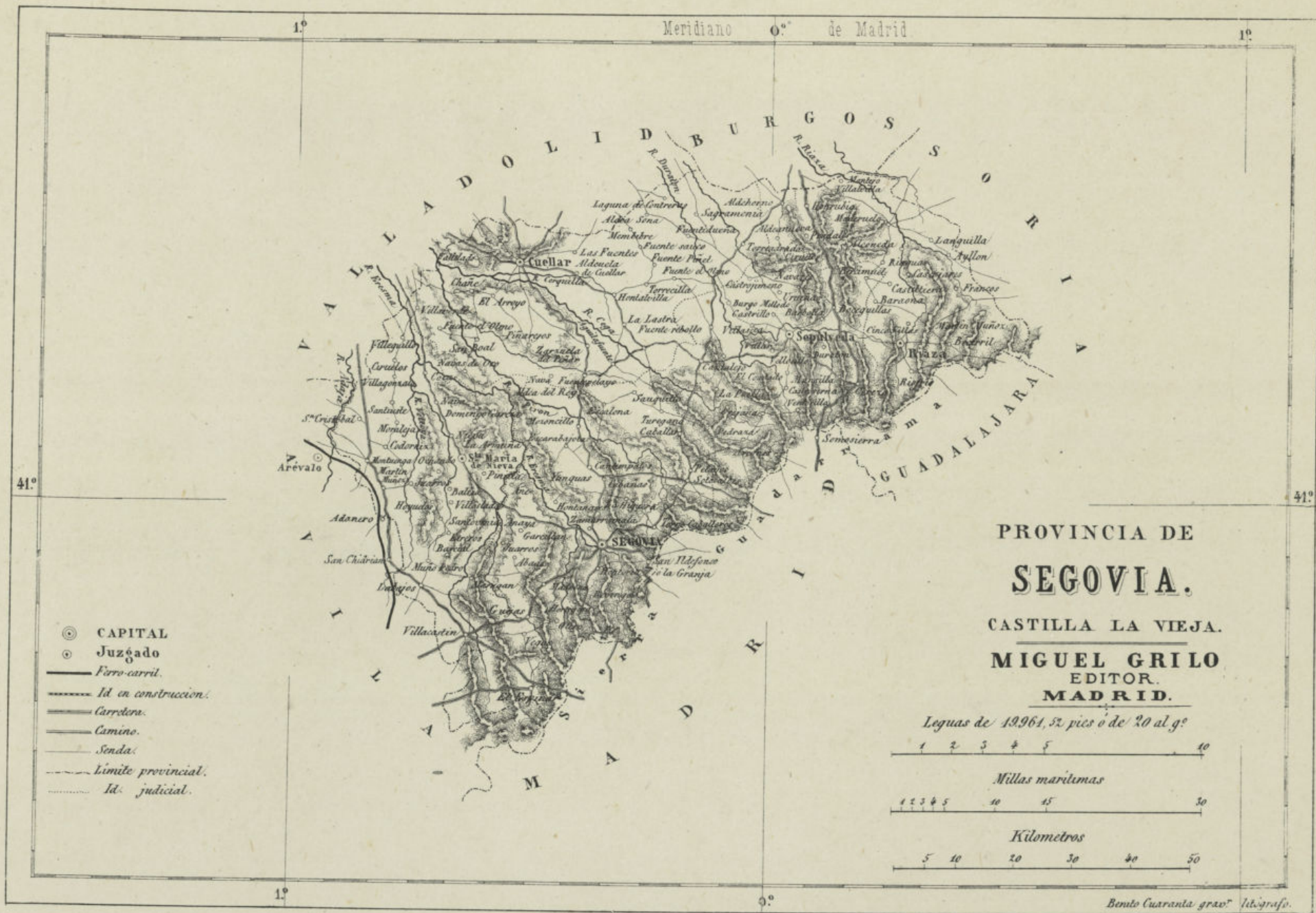
Segovia, su capital, situada entre los 41° 4' de latitud N., y los 0° 22' O. de longitud, está situada sobre el rio Eresma, sobre el cual tiene varios puentes; son sus calles estrechas y tortuosas y está rodeada de un antiguo muro. Es notable su catedral y varias otras iglesias, y el célebre alcázar quemado hace poco tiempo. Tambien llama mucho la atencion el magnífico acueducto romano que se conserva perfectamente. Tiene de poblacion 13,000


habitantes y es ciudad episcopal. Cerca de esta poblacion se halla el Real Sitio de San Ildefonso, ó la *Granja*, célebre por sus jardines, fuentes y juegos de aguas, rivales de los de Versalles.

Sepúlveda (1,900), es una de las villas mas antiguas y célebres de Castilla la Vieja, y memorable en especial por el fuero de su nombre, y *Cuellar*, que tiene un castillo antiguo con una notable armería. *Santa María de Nieva* (1,600), villa industriosa en paños, y donde se celebraron Córtes en 1473, en que se abolieron las llamadas *mercedes enriqueñas*. *Riaza* (3,000), al pié del Somosierra. *Martin Muñoz* (1,000), sobre la carretera de Valladolid. *Villacastin* (1,500), muy rica en otro tiempo por su gran comercio en lanas.

Los orígenes de Segovia son muy antiguos, siendo una de las primitivas poblaciones españolas; pero la primera noticia histórica que se da de ella es 98 años antes de Jesucristo. Sita en la tierra de los *arepacos*, se señaló en la defensa contra el poder de Roma, siendo, por su esfuerzo, despues de rendida, arrasada hasta los cimientos por el cónsul romano, lo cual, si sucedió, debió ser por

poco tiempo, pues durante la dominacion de Roma existió esta ciudad, fuese ó no reedificada, como lo atestiguan sus notables monumentos de esta época, y el haber sido una de las mansiones militares del Itinerario romano, desde Mérida á Zaragoza. Sonó despues esta ciudad como cabeza de un insigne gobierno musulman, y nada dicen despues las crónicas en algun tiempo, hasta el de Alfonso VI, que afirman algunos fué su conquistador. Distinguióse despues Segovia en los reinados sucesivos por algunos acontecimientos notables ocurridos en su recinto. D. Alfonso X juntó Córtes en ella para tratar de la sucesion del trono; mas tarde, en la borrascosa minoría de Fernando IV, probó Segovia su fidelidad, negándose á las pretensiones del infante D. Enrique. Distinguióse despues en tiempos posteriores, como en los reinados de D. Juan II y de D. Enrique IV, siendo residencia por mucho tiempo de estos, y teatro de diferentes sucesos, que seria muy prolijo ir enumerando. Fué, por último, tomada por las tropas francesas y evacuada luego, sufriendo bastantes desastres.





PROVINCIA DE SEVILLA

Los límites son: al N. Badajoz, al E. Córdoba, al S. Málaga y Cádiz, y al O. Huelva. Comprende en estension 13,702 kilómetros cuadrados, ó sean 442 leguas. Tiene 15 partidos judiciales, 10 distritos electorales y 99 ayuntamientos. Su población es de 473,920 habitantes. Pertenece á la diócesis arzobispal de Sevilla.

Su capital, situada entre los 37° 22' 35,0 de latitud N. y los 2° 19' y 0,0 de longitud, consta de 112,500 habitantes, en la márgen izquierda del Guadalquivir, es ciudad metropolitana, con 15 puertas y postigos, nueve arrabales, varios establecimientos científicos y literarios, seminario conciliar y hermosos paseos. Entre sus edificios mas notables, merece citarse su hermosa catedral de arquitectura gótica, con la bella torre llamada Giraldal, y el *Alcázar* árabe, notable por sus salones árabes llenos de poéticos recuerdos. Es patria de muchos hombres ilustres como Rioja, Herrera, Murillo y Velazquez. Junto á *Santiponce*, en sus inmediaciones, están las ruinas de la antigua Itálica.

Sus pueblos mas notables son: *Alcalá de Guadaíra* (7,300); *Mairena* (4,400), afamada por su feria de ganados; *Carmona* (15,600), en una fértil vega; *Ecija* (23,500), con buenas cosechas y abundantes pastos; *Marchena* (12,200), con baños de aguas sulfurosas; *Osuna* (15,100), que tiene el título

de este ducado; *Estepa* (8,100), en una colina y con gran cosecha de aceite; *Utrera* (12,400), riquísima en agricultura y ganados, criándose en sus estensas dehesas hermosos caballos y toros; Las *Cabezas de San Juan* (4,600), con un castillo; *Lebrija* (10,300), patria del célebre gramático Antonio de Nebrija y de Juan Diaz de Solis, descubridor del rio de la Plata; *Lora del Rio* (7,100), sobre el Guadalquivir; *Cazalla de la Sierra* (6,800); *Constantina* (7,800), y *Guadalcanal* (5,000), poseen minas de plata, hierro y cobre. *Sanlúcar la Mayor* (3,400), en un valle y con fábricas de jabon.

Corresponde en parte á la antigua provincia de Sevilla situada en la Bética; sabido es el nombre con que desde los tiempos mas remotos fué conocida *Hispalis*, sobre cuya etimología y origen se ha disputado mucho. Lo cierto es que al tiempo de la dominacion romana era conocida con este nombre, y debió tener grande importancia. Figuró mucho durante la guerra entre César y los hijos de Pompeyo. Augusto la hizo colonia romana y convento jurídico, y la concedió el privilegio de batir moneda con su nombre. Los monumentos con que en esta época se adornó, fueron numerosos y magníficos, conservando aun parte de sus murallas y el acueducto conocido con el nombre de *Caños de Carmona*.

Caida en poder de los pueblos del Norte, esta parte de España fué ocupada por los vándalos hácia 411. Asegúrase que Amalarico fué el primer rey godo que fijó su córte en Sevilla; Leovigildo mas tarde partió el reino con su hijo San Hermenegildo, cediéndole el reino de Sevilla. Sucedióse la guerra entre padre é hijo, y vencido y muerto este, ningun otro rey la tuvo ya por córte.

La antigua *Hispalis* fué sitiada por Muza tan luego como penetraron los árabes en España. Formado el gran califato de Córdoba, esta ciudad quedó reducida á un gobierno, aunque importantísimo, dependiente de este, y así continuó por algun tiempo. La desunion y el encono entre los pueblos árabes y sus luchas intestinas iban favoreciendo el crecimiento del poder de los cristianos, y puesto en el trono San Fernando, la conquistó definitivamente para su corona. Muerto el Santo Rey, continuó en sus sucesores la preferencia por esta ciudad; pero despues de la conquista de Granada, empezó en cierto modo á perder su importancia política, aunque adquirió la comercial é inmensas riquezas por su comunicacion con los países descubiertos en América. En tiempo de Felipe II era grande la importancia que tuvo en este sentido.

BOUQUIN DE SEVILLE

SEVILLE



38°

0° Merid. de Madrid.


1°

38°


38°

- ⊙ CAPITAL
- Juzgado.
- Ferro-carril.
- - - Id. en construccion.
- - - Id. en proyecto.
- Carrera.
- Camino.
- Senda.
- - - Limite provincial.
- Id. judicial


Leguas de 20 al grado.



Millas maritimas.



Kilometros.



PROVINCIA DE
SEVILLA.

ANDALUCIA.

Rubio, Grilo y Vitturi, edit.^s

37°


37°

1°

0°

1°

B. Cuarenta grab. 1861



PROVINCIA DE SORIA

Sus límites son: al N. Logroño, al E. Zaragoza, al S. Guadalajara, y al O. Segovia y Búrgos.

Tiene 9,920 kilómetros de estension superficial, ó sean 320 leguas, con 5 partidos judiciales, 3 distritos electorales, 345 ayuntamientos y 149,549 habitantes. Pertenece á las diócesis de Búrgos, Calahorra, Osma, Sigüenza y Tarazona.

Por su parte N. está la cordillera Ibérica, y por el E. la Carpeto-Vetónica. La riegan el Duero y sus afluentes. Produce granos y pastos que crían mucho ganado lanar.

Su principal poblacion es *Soria* (5,000 habitantes), sobre el Duero, con iglesia colegial, y cerca de la cual están las ruinas de la famosa Numancia, el terror de los romanos. Latitud 41° 50' N.; longitud 1° 12' E.

Agreda (3,100), al pié del Moncayo, villa industrial. *Burgo de Osma* (2,600), separada de *Osma* (850) por el Ucero. *Almazán* (2,350), con puente sobre el Duero, y *Medinaceli* (1,000), sobre

un cerro que domina el Jalon, villas célebres en la historia.

Soria, que se levanta junto á las ruinas de la antigua Numancia, no puede ser, como han afirmado algunos, la misma ciudad vuelta á edificar despues de la total ruina de esta; pero sí pudiera deber su origen á los habitantes de aquellas inmediaciones que fuesen á poblar un territorio junto á las ruinas de la antigua ciudad, bien atraídos por la fama de la gloria de esta, bien á causa de la cesion de las tierras de los numantinos por el gobierno de Roma despues de destruida aquella ilustre poblacion. Como quiera que sea, su origen parece antiguo, y ya en los primeros tiempos de la reconquista figura como ciudad antigua, á la que varios reyes hicieron señaladas distinciones. Obtuvo el privilegio de voto en Córtes, y su gente de armas se distinguió siempre en el servicio de los reyes, especialmente de D. Alfonso el Batallador cuando los disturbios con su esposa doña Urraca, el cual

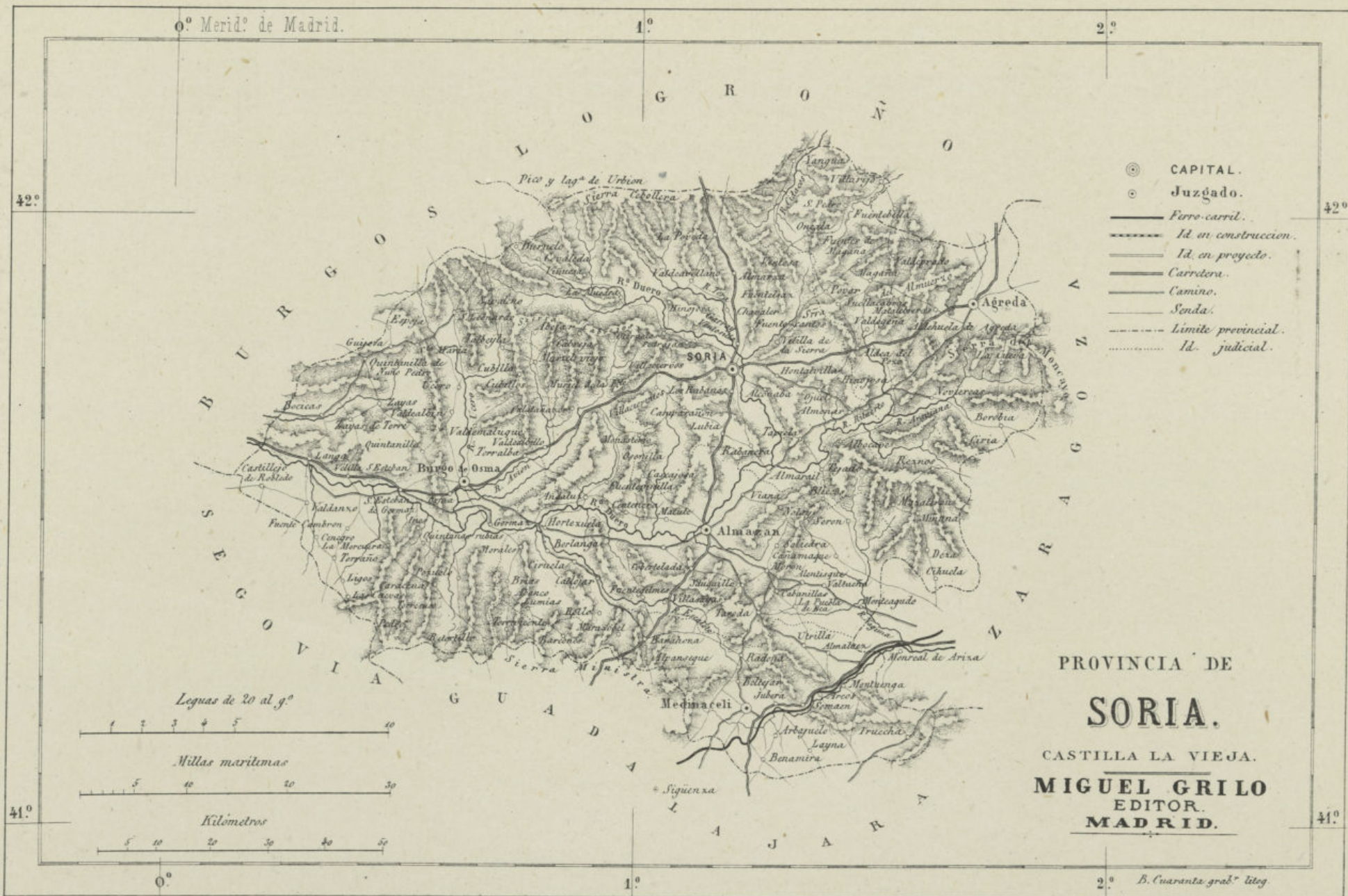
ocupó esta ciudad, si bien pronto fué desposeido de su dominio por el hijo de aquella, Alfonso VII. En la minoridad de Alfonso VIII se señaló particularmente la lealtad de Soria, custodiando al rey niño para su mayor seguridad. En 1328 envió á Soria el rey de Castilla á su gran canciller Garcilaso de la Vega para tomar el mando de ella, y corriendo la voz de que iba á hacer morir á muchos de sus principales, fué dado de puñaladas. El rey, regresando de la frontera de Aragon, pasó á esta ciudad, donde hizo ejemplares castigos. Queriendo recompensar D. Enrique los servicios de Duguesclin, le hizo merced de esta ciudad, vendiéndola luego este al rey por 260,000 doblas. Muchos sucesos notables han ocurrido despues en la misma ciudad que seria muy prolijo ir enumerando, y solo apuntaremos la heroica defensa que ha hecho en tiempos mas modernos contra la agresion francesa en 1808, teniendo que sufrir no poco sus habitantes hasta que se vieron libres de sus opresores.

PROVINCIA DE SORIA

La provincia de Soria, situada en el centro de España, limita al norte con Burgos, al este con Segovia y Valladolid, al sur con Madrid y al oeste con Zamora. Su territorio es montañoso y su clima continental. La capital es Soria, una de las ciudades más antiguas de España. La provincia tiene una gran importancia económica por su producción de vino y cereales. Su historia está marcada por la Reconquista y la Guerra Civil. Actualmente, la provincia enfrenta desafíos como la despoblación y la falta de recursos económicos.

La provincia de Soria, situada en el centro de España, limita al norte con Burgos, al este con Segovia y Valladolid, al sur con Madrid y al oeste con Zamora. Su territorio es montañoso y su clima continental. La capital es Soria, una de las ciudades más antiguas de España. La provincia tiene una gran importancia económica por su producción de vino y cereales. Su historia está marcada por la Reconquista y la Guerra Civil. Actualmente, la provincia enfrenta desafíos como la despoblación y la falta de recursos económicos.

La provincia de Soria, situada en el centro de España, limita al norte con Burgos, al este con Segovia y Valladolid, al sur con Madrid y al oeste con Zamora. Su territorio es montañoso y su clima continental. La capital es Soria, una de las ciudades más antiguas de España. La provincia tiene una gran importancia económica por su producción de vino y cereales. Su historia está marcada por la Reconquista y la Guerra Civil. Actualmente, la provincia enfrenta desafíos como la despoblación y la falta de recursos económicos.



0° Merid.º de Madrid.

1°

2°

42°

42°

41°


41°

1°


2°

- ⊙ CAPITAL.
- Juzgado.
- Ferro-carril.
- - - Id. en construccion.
- - - Id. en proyecto.
- Carretera.
- Camino.
- Senda.
- - - Limite provincial.
- Id. judicial.

PROVINCIA DE
SORIA.
 CASTILLA LA VIEJA.
MIGUEL GRILO
 EDITOR.
MADRID.



B. Cuarenta grab.º litog



PROVINCIA DE TARRAGONA

Limita al N. esta provincia con Lérida, al E. con Barcelona, por el S. con Castellon, y por el O. con Teruel y Zaragoza. Comprende 6,348 kilómetros cuadrados de territorio (204 leguas), con 8 partidos judiciales, 7 distritos electorales, 186 ayuntamientos y 321,886 habitantes. Pertenece á las diócesis de Barcelona, Tarragona, Tortosa y Vich.

La riegan el *Ebro* y el *Francolí*. Sus principales producciones consisten en vinos espirituosos, aceite, granos y excelentes frutas. La industria consiste en fábricas de tejidos, papel, etc.

Su capital es *Tarragona* (con 18,000 habitantes), sobre el mar, con muy buen puerto y bien fortificada. Su catedral es gótica, y contiene además otros edificios notables, como el palacio del arzobispo. En la antigüedad fué muy célebre y dió nombre á una parte de la Península, conservando magníficos vestigios de su antigua grandeza, como el famoso acueducto. Latitud N. 41° 7'. Longitud E. 4° 58'.

Reus (18,000), es ciudad grande, con mucha industria y comercio. *Tortosa* (15,800), sobre el Ebro, hasta donde llegan barcos de vapor. *Valls* (12,600), á media legua del célebre monasterio de Santas Creus. *Falset* (3,400), con minas de plomo. *Montblanch* (4,600), no lejos del exmonasterio de

Poblet, antiguo panteon de los reyes de Aragon. *Vendrell* (5,100), puerto de bastante comercio. *Ulldecona* (5,800), rodeada de huertas y olivares. *San Carlos de la Rápita* (2,000), ciudad nueva en el canal de su nombre.

Atribúyese generalmente la fundacion de Tarragona á los fenicios; destruida despues, fué reedificada por los romanos, recibiendo el nombre de *Tarraco*. En la época de los Escipiones fué una de las primeras plazas de armas del poder romano, elegida mas tarde por algun tiempo para residencia de Augusto, y recibió sucesivamente los nombres de *Colonia Julia Victria*, y bajo Antonino el de *Augusta*. Fué la capital de la España Tarraconense y una de las principales ciudades de España. De esta época, la mas ilustre para esta ciudad, quedan aun insignes monumentos que dan á conocer su grandeza. Venidos los godos á España, Tarragona no sufrió detrimento, como muchos han creído; conservó su importancia y siguió figurando capital de aquella provincia, sustituyendo al *propretor* romano la autoridad de un *duque*. Tambien han sostenido muchos que solo por su completa destruccion cuando la invasion árabe logró este pueblo conservar su nombre: consta, por el contrario, que fué respetada por los nuevos conquistadores y tenida como punto de gobierno muy impor-

tante. Diversas veces figura en las historias de aquellos tiempos como lugar de diferentes acontecimientos; pertenece al reino de Zaragoza, verificada ya la desmembracion del califato, y consta despues que el conde de Berenguer, ambicionando el título de metropolitano tarraconense, interesó al Papa Urbano II, el cual concedió indulgencia como á los cruzados á todos los que marchasen á su conquista, y en 1089 parece que habia sido ya ganada á los musulmanes. Ignórase la época precisa en que quedó restaurada, pero se sabe que en 1108 quedó de nuevo asolada por una irrupcion enemiga, volviendo á ser restaurada por el conde D. Ramon Berenguer en 1117. Sublevada Cataluña en 1640, recibió Tarragona una crecida guarnicion catalana, y contando con su apoyo, acudieron á ella fuerzas francesas; pero viniendo el ejército de Felipe IV con otras mas considerables, hubo de capitular y entregarse. En la guerra de sucesion de Felipe V cayó esta capital en poder de los austriacos, aunque hubo de entregarse luego á D. Felipe por el tratado de 1713.

En la lucha contra los franceses sufrió Tarragona terribles desastres, siendo bombardeada y tomada al cabo, no obstante la intrepidez de sus moradores, abandonándola luego que les empezó á ser desfavorable la fortuna.

4° Longitud oriental merid.º de Madrid.

5°

PROVINCIA DE TARRAGONA


CATALUÑA.

Rubio, Orilo y Vitturi.

41°

41°

- ⊙ CAPITAL
- Juzgado
- Ferro carril
- - - Id. en construcción
- - - Id. en proyecto
- Carretera
- Camine
- Senda
- - - Límite provincial
- - - Id. judicial
- - - Línea marítima de vapores.
- ⤴ Faro



B. Cuarenta grab. litog.

4°

5°

PROVINCIA DE TERUEL

Comprende 14,229 kilómetros de estension superficial, ó sean 459 leguas, con 10 partidos judiciales, 6 distritos electorales y 279 ayuntamientos. Está poblada de 237,276 habitantes. Sus límites son: al N. Zaragoza, al E. Tarragona y Castellon, al S. esta, Valencia y Cuenca, y al O. la última y Guadalajara.

Es de las diócesis de Albarracin, Segorbe, Teruel, Tortosa y Zaragoza.

La riegan los rios Guadalaviar, Mijares, Jiloca y Guadalupe, y su terreno es generalmente quebrado y montuoso con producciones de trigo, cáñamo, miel y frutas.

Su capital es *Teruel* (con 8,800 habitantes), con catedral y seminario, notable por su antiguo acueducto y célebre por la historia de sus dos amantes. Latitud N. 40° 26'; longitud E. 2° 36'.

Albarracin, al pié de la sierra de su nombre, con alguna industria y sede episcopal. *Alcañiz* (7,500), cerca del Guadalupe. *Híjar* (3,100), villa

con título de duçado, sobre el rio Martin. *Calamocha* (1,800), con fábricas de paños y martinetes para batir cobre. Además *Mora* (2,100), *Rubielos* (1,809), *Montalvan* (1,200) y *Cantavieja* (1,900).

La ciudad de Teruel, segun opiniones mas acreditadas, es la *Turba* de la España primitiva, de que dan varias noticias las historias antiguas, principalmente en la descripcion de la guerra de Sagunto. Conservóse esta ciudad por los árabes, y ya en tiempos del Cid figura como punto á que se retiró este insigne caudillo durante su destierro por Alfonso VI, y al arrimo del rey de Albarracin, yendo por cuenta de este sobre Valencia. Hasta 1171, Teruel permaneció en poder de los árabes, conquistándola en este año D. Alfonso II de Aragon, restaurándola y poblándola para despues ser la avanzada en la conquista de Valencia: ayudó mucho al rey D. Jaime en la conquista de este reino. Teruel apoyó mas tarde la autoridad de D. Pedro IV contra los unionistas de la liga, dándola en

premio este rey el título de ciudad. En 1427 D. Alfonso V reunió Córtes en Teruel. En 1591, cuando las ocurrencias de Antonio Perez en Zaragoza, el pueblo de Teruel se alborotó al recibir las cartas del justicia Lanuza, llamando á los pueblos en defensa de las libertades del país; mas enviado un ministro de la Audiencia de Valencia, los mas comprometidos fueron ahorcados, y otros condenados á galeras: despues corrió la suerte comun del país en los acontecimientos posteriores. Por último, durante la última guerra contra la invasion francesa, prestó esta ciudad importantísimos servicios en defensa de la causa nacional. En ella se restableció la junta de Aragon en 30 de mayo de 1809. Lo mismo ha sucedido en los trastornos civiles posteriores, siendo de notar el sitio que puso á esta ciudad el brigadier Enna en 1813, en que fué grande la constancia con que sufrieron sus habitantes las fatigas consiguientes y el valor con que resistieron á las tropas sitiadoras.

PROVINCIA DE TERUEL

Comprende 14.329 kilómetros de extensión superficial, ó sea 459 leguas, con 10 partidos judiciales ó distritos electorales y 279 ayuntamientos. Tiene población de 237.278 habitantes. Sus límites son al N. Zaragoza, al E. Tarazona y Castellón, al S. esta, Valencia y Guanoa, y al O. la última y Gochalestar.

En las diócesis de Albarcin, Huesca, Teruel, Tortosa y Zaragoza.

En sus rios Guochalestar, Millares, Jiloca y Gochalestar, y en terreno de gran fertilidad, produce y cria ganado con producciones de trigo, cebada, maíz y frutas.

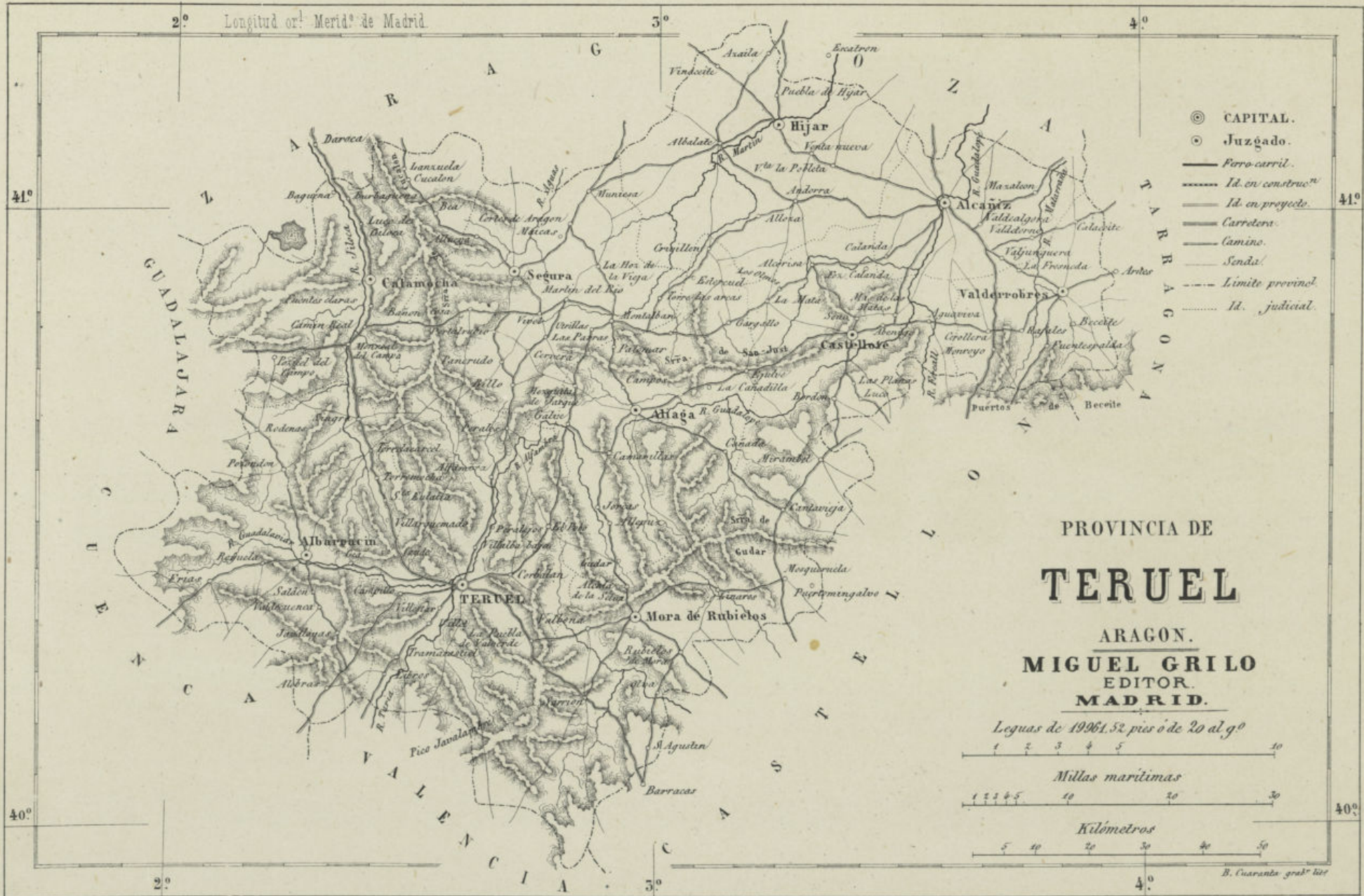
En capital es Teruel (con 8.800 habitantes), con catalán y castellano, notable por su antiguo acueducto y obispo por la historia de sus dos arzobispos. Latitud N. 40° 30', longitud E. 1° 30'.


Alberca al pie de la Sierra de su nombre, con algunas industrias y weba episcopal. Altitud (7.500) cerca del Gochalestar. Área (2.100) villa

con título de duquesdo, sobre el rio Martín. Calas de (1.800), con librerías de libros y manuscritos para darle color. Alamos (2.100), Espinosa (1.800), Morata (1.200) y Guochalestar (1.900).

La ciudad de Teruel, según opiniones más acreditadas, es la cuna de la España primitiva, de que han sacado noticias las historias antiguas. Perteneció en la descripción de la guerra de España. Guochalestar esta ciudad por los árabes y ya en tiempo del Cid figura como punto á donde se retiró este insigne caudillo durante su huida por Aragón VI y al arribo del rey de Aragón, Juan I, por donde de esta sobre Valencia. Hasta 1171, Teruel perteneció al reino de Aragón, con particularidad en esta año D. Alfonso II de Aragón, reinaré y gobernó por algunos años en la ciudad de Teruel: según opinión de algunos autores, en la conquista de Aragón, que al rey D. Jaime en la conquista de esta ciudad, Teruel quedó más tarde la conquista de D. Jaime IV cuando se unieron los reinos, debiendo ser

premio este rey el título de ciudad. En 1437, D. Alfonso V reinaré Guochalestar en Teruel. En 1591, cuando las coronas de Aragón y Aragón se unieron, el pueblo de Teruel se alzó al recibir las cartas del justicia Lanuza, llamando á los señores no de la liberación del país, mas cuando el ministro de la Audiencia de Valencia, los más notables fueron ahorcados, y otros condenados á galeras; después cortó la corte, como del país en los acontecimientos posteriores. Por último, durante la última guerra contra la invasión francesa, quedó esta ciudad importantísimo rol en la defensa de la causa nacional. En esta se restableció la junta de Aragón en 20 de mayo de 1808. En mayo de 1808 se firmó el tratado de Bayona, cuando se acordó el fin de esta guerra y el fin de la guerra de España en 1813, en que se restableció la constitución con que subsisten las leyes, tanto las leyes, como estatutos y el valor con que pertenecen á las tropas alijadas.





PROVINCIA DE TOLEDO

Confina al N. con Avila y Madrid, al E. por Cuenca, al S. por Ciudad-Real, y al O. por Cáceres. Comprende 14,467 kilómetros cuadrados, ó sean 466 leguas. Su poblacion es de 323,782 habitantes.

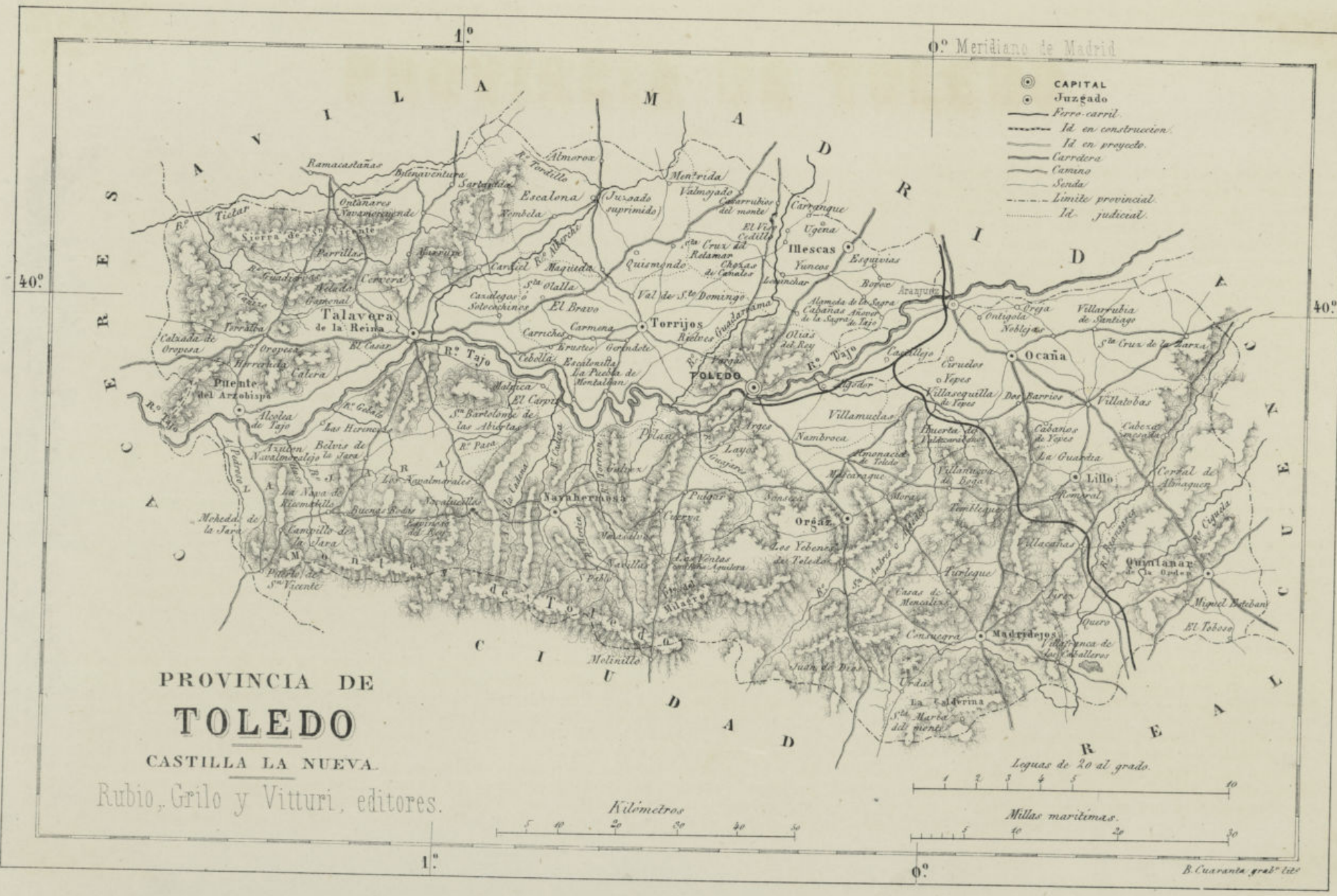
Está dividida en 12 partidos judiciales, 8 distritos electorales, 206 ayuntamientos, y pertenece á las diócesis de Avila y Toledo.

Toledo, su capital, situada á los 39° 51' 0,0 de latitud N., y los 0° 20' 45'' O. de longitud, consta de 14,900 habitantes y está situada sobre un escarpado cerro ceñido casi por el rio Tajo: ciudad imperial antiquísima, famosa en la historia de todas las épocas y notable por sus muchos monumentos, entre los que son dignos de llamar mas la atencion su opulenta *catedral*, *San Juan de los Reyes*, el *Alcázar*, *Santa María la Blanca*, el *Hospital de San Juan* y sus hermosos puentes sobre el Tajo. Entre sus establecimientos mas notables, figuran la casa de dementes, la fábrica de armas blancas, tan celebradas por su fino temple, y el colegio de infantería. Es patria de muchos hombres notables en santidad y letras, y teatro de acontecimientos muy señalados en nuestra historia.

Sus pueblos principales son: *Talavera de la Reina* (9,300 habitantes), sobre el mismo rio Tajo, que debe su nombre á haberla dado en arras el rey D. Alfonso XI á su esposa doña María. Es patria del historiador Mariana, conocida hace años por sus fábricas de seda, y célebre porque en sus campos se dió la batalla de 1809, en que fueron batidas las tropas francesas. *Ocaña* (5,500), tristemente célebre por la batalla que lleva su nombre. *Madridejos* (6,900), en la antigua carretera de Andalucía. *Consuegra* (6,900), retiro del segundo D. Juan de Austria. *Quintanar de la Orden* (6,800), con mercado de ganados. *Puente del Arzobispo*, notable por el que tiene sobre el Tajo. *Yepes* (3,000), famosa por sus vinos blancos. *Illescas* (1,700), y *Orgaz* (2,900).

La antigüedad de Toledo, como casi la de todas las antiguas poblaciones, es ensalzada por los cronistas y remontada á la época de los judíos, fundándose en la etimología que quieren dar al nombre de esta ciudad. Lo cierto es que en tiempo de las guerras de los cartagineses, no suena para nada Toledo en los escritores que han llegado hasta nosotros. La primera noticia que hay de ella la da Tito Livio, diciendo que el procónsul Fulvio ganó en sus inmediaciones una gran batalla el año 193 antes de Jesucristo. Fortificáronla los romanos á su manera, y la concedieron el privilegio de acuñar moneda. Ya en esta época eran célebres los cuchillos y espadas que en ella se fabricaban. Invadida España por los pueblos del Norte, llegado el reinado de Leovigildo, se estableció en ella su córte, como situada en el centro de España y por la importancia que tenia. Allí se celebraron los famosos concilios toledanos, apellidándola la *regia ciudad*. Vienen mas tarde otros nuevos invasores, los árabes de Africa, y al mando de Tarik se apoderan de la capital del reino visigodo, dejando en ella una buena guarnicion y un gobernador, para proseguir el curso de sus conquistas. El emir Yusuf dicese que fué el que la dió el nombre de *Toleitola*, arabizado del que tenia antiguamente. A cada paso suena su nombre en la historia de aquellos tiempos. Hermanados los árabes y los cristianos que quedaron en ella al tiempo de ser conquistada, vivieron sin contiendas, é interesados los últimos en sostener las guerras civiles de los árabes, no es de admirar que se los vea siempre apoyando los partidos armados contra el poder de Córdoba. Esta abusaba de su poder tiranizando á los toledanos, lo cual no dejó de producir levantamientos y alborotos en diversas ocasiones, llegando á estar separada del gobierno de aquella por algun tiempo, hasta mas tarde que se hizo completa-

te independiente. En este período su grandeza se acrecienta y su poder toma mayor vigor. Sabidos son los hechos gloriosos de Al-Mahmun, que tan generosa proteccion dispensó á Alfonso VI de Castilla en el tiempo de su desgracia. Muerto Al-Mahmun y posesionado Alfonso de su trono, pensó en la conquista de este poderoso reino: nada bastó á oponerle resistencia, y al fin conquistó la capital, asegurando al vecindario la vida y la pacífica posesion de sus haberes y el libre ejercicio de su culto, sus costumbres y leyes. Rendida la capital, se aposentó el rey en su alcázar y fué cabeza de los vastos dominios de los cristianos. En tiempo de D. Pedro el Cruel sufrió Toledo las revueltas de aquel turbulento reinado, siendo testigo de asesinatos y castigos. A los principios del reinado de Carlos I, Toledo fué el gran centro de los comuneros de Castilla, poniéndose en armas contra el gobierno flamenco; el valeroso D. Juan de Padilla figura á la cabeza de este levantamiento, siguiendo otras muchas ciudades su ejemplo. Vencidos los comuneros en la batalla de Villalar, aun se resiste Toledo, capitaneada por la insigne viuda de Padilla, doña María Pacheco, y el obispo de Zamora, que salió con las fuerzas de la capital, dejando esta al cuidado de doña María. La heroica defensa que hizo cuando la sitiaron las tropas reales, ofrece mil interesantísimos episodios. En el tiempo del reinado de Carlos V, Toledo siguió engrandecida y sin abandonar su importancia como antigua córte, y fué morada de este emperador su magnífico alcázar construido por él. Pero en tiempo de su sucesor Felipe II, estaba reservado á Toledo un golpe mortal: este rey prefirió fijar la córte en Madrid, quitando así á aquella ciudad su antiquísimo trono, y cambiada enteramente su condicion, queda desde entonces postergada y solo con el recuerdo de sus pasadas grandezas.



0° Meridiano de Madrid

40°

40°


PROVINCIA DE
TOLEDO
CASTILLA LA NUEVA.

Rubio, Grilo y Vitturi, editores.

Kilómetros
0 10 20 30 40 50

Leguas de 20 al grado.
0 1 2 3 4 5 10
Millas marítimas.
0 10 20 30

B. Cuarenta. grad. lit.



PROVINCIA DE VALENCIA

Confina esta provincia al N. con Teruel y Castellon de la Plana, al S. con Alicante y Albacete, al E. con el mar Mediterráneo, y al O. con Albacete y Cuenca.

Pertenece á las diócesis de Orihuela, Segorve y Valencia.

Comprende en estension superficial 11,271 kilómetros cuadrados, ó sean 362 leguas. Tiene 22 partidos judiciales, 14 distritos electorales, 284 ayuntamientos, y está poblada de 618,032 habitantes.

Su capital, *Valencia*, situada entre los 39° 28' 28,0" de latitud N. y los 3° 18' 51,00" de longitud, sobre el Turia, es sede metropolitana y residencia del capitán general del cuarto distrito militar; tiene audiencia territorial y universidad muy concurrida. Es ciudad muy industriosa y mercantil, cuyos edificios principales son: la catedral, el palacio arzobispal, la Lonja, el Consulado, la casa de Misericordia, el Temple, el colegio de San Pio V, San Miguel de los Reyes, las torres de Cuarte, de Serranos y de San Narciso; el hospital general, el teatro y otros muchos. Rodéala un extenso territorio lleno de frutas y verduras, que se llama la huerta, y á media legua está el Grao, que es el puerto de esta poblacion, con el que se comunica por un ferro-carril. Es la patria de San Vicente Ferrer y de otros varios hombres ilustres en virtud y ciencia.

Sus poblaciones mas notables son: *Alcira* (14,000 habitantes), en una isleta formada por el

Júcar, y *Algemesi* (con 6,000), próxima á ella, villas ricas por sus huertas y por el cultivo de arrozales. *Gandía* (6,500), ciudad pintoresca en medio de la hermosa huerta de su nombre. Es patria de su ilustre duque, despues San Francisco de Borja. *San Felipe de Játiva* (15,600), entre los rios Albaida y Guardamar, ciudad con vega fértil y amena; nacieron en ella el Papa Alejandro VII y el pintor José Rivera, segun la opinion mas admitida. *Requena* (7,700), ciudad industrial, en la carretera de Madrid á Valencia. *Sueca* y *Cullera* (11,300 y 9,800 habitantes), abundan en arroz. *Chiva* (4,200), en el camino de Madrid por las Cabrillas. *Buñol* (3,500), con fábricas de papel y alrededores muy pintorescos. *Onteniente* (7,800), villa agrícola, en el extremo meridional de la provincia, plaza inespugnable en lo antiguo, con fábricas de papel y lienzos. *Albaida* (3,200), en el valle de su nombre, sumamente productivo. *Liria* (8,900), con título de ducado y varias fábricas; conserva vestigios de los palacios de Pompeyo y Quintiliano. *Murviédro* (6,000), sobre las ruinas de la memorable Sagunto, de que se conservan muchos restos. *Benaguacil* (4,200), *Alberique* y *Carcagente* (6,300 y 8,800), con buenas cosechas en seda, aceite y vino. *Chelva* (4,400), cuyas uvas son muy estimadas. *Carlet* (4,200), y *Moncada* (2,800), en una llanura muy fértil, esta última á una legua del Mediterráneo. *Enguerra* (5,700), cosechera de seda. *Montesa* (4,400), con un castillo antiguo, de que ha toma-

do nombre una de las órdenes militares. Por último, *Torrente* y *Utiel* (6,000 y 5,000), son tambien villas notables.

Fué conocida con el mismo nombre que hoy en los tiempos antiguos, y con mas seguridad aun en tiempo de la dominacion romana. Cuando empieza á distinguirse su nombre es durante la dominacion de los visigodos; Leovigildo señaló como lugar de destierro para su hijo San Hermenegildo, esta ciudad, y en ella se volvió á levantar este para despues caer en manos de su padre. Mientras España iba sucumbiendo al poder islamita, Valencia tuvo parte en la liga independiente que se formó en las tierras de Segura. Erigióse en reino independiente hácia 1012 bajo Abd-el-Aziz, en cuyo período el célebre Rui Diaz de Vivar fué sobre ella, obligándola á capitular. Las disensiones y luchas intestinas de los árabes facilitaron al famoso D. Jaime I de Aragon la conquista de este reino, entrando en su territorio al frente de un poderoso ejército, y llegando á la misma capital, que hubo por fin de rendirse, quedando desde entonces unida á la corona de Aragon. Incorporóse á Castilla en 1479, gobernándose por su virey, con observancia de sus leyes, fueros y privilegios. Las guerras de los moriscos, y mas tarde la guerra de sucesion, asolaron y empobrecieron su territorio, quedando al fin de esta abolidos sus antiguos fueros y privilegios.

PROVINCIA DE VALENCIA

El territorio de la provincia de Valencia, según el plano de 1789, se divide en 11 partidos, a saber: Sagunto, Sagunto, Sagunto, Sagunto, Sagunto, Sagunto, Sagunto, Sagunto, Sagunto, Sagunto, Sagunto. Cada partido tiene un número de habitantes y una extensión de terreno. El total de la provincia es de 1.100.000 habitantes y 1.100.000 hectáreas. El plano de 1789 es el más antiguo que se conserva de esta provincia. En él se ven los límites de los partidos y los nombres de los pueblos que los componían. Este plano es muy importante para el estudio de la historia de la provincia de Valencia.

3° Longit. oriental merid° de Madrid.

40°

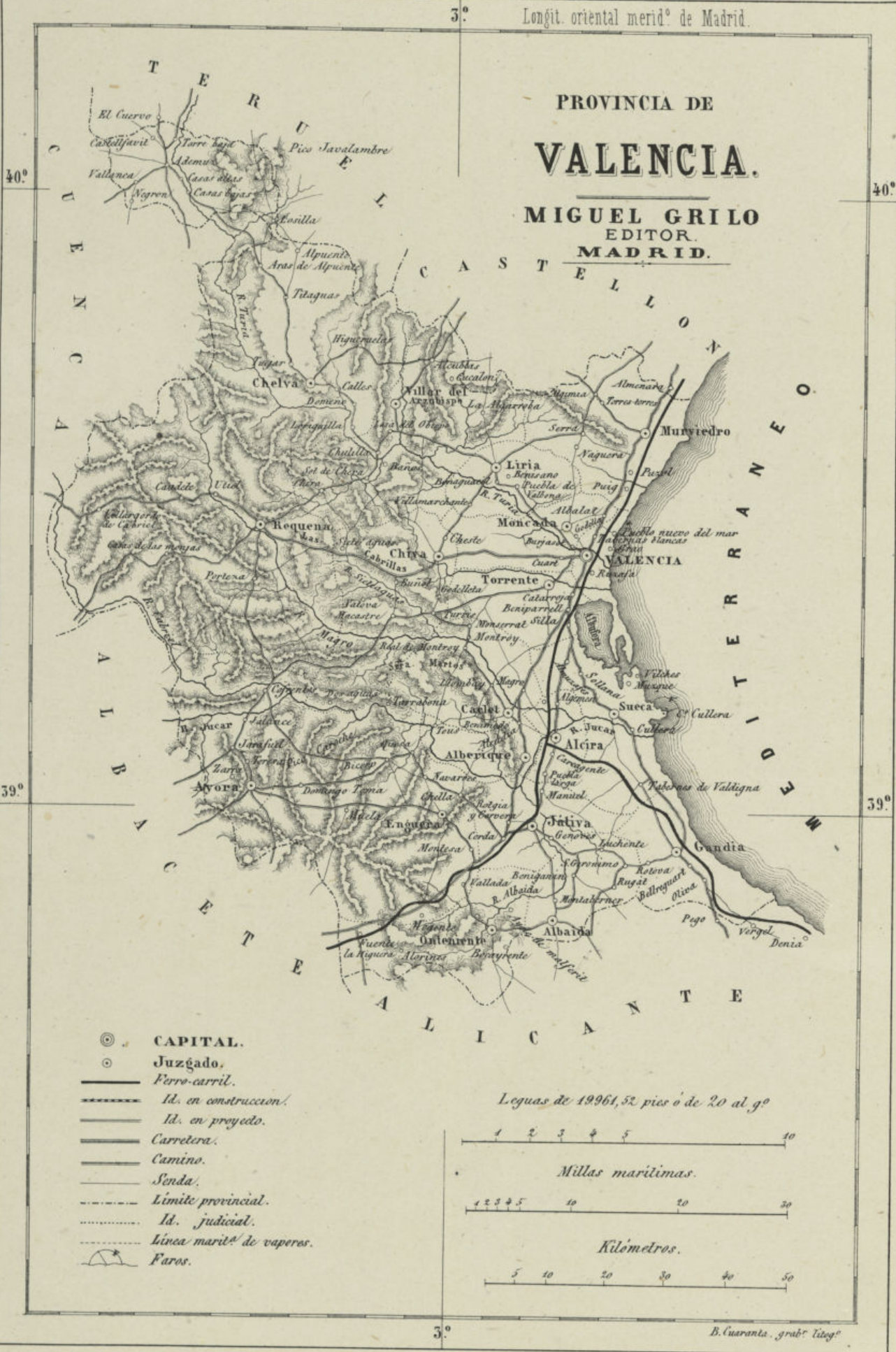
40°

PROVINCIA DE VALENCIA.

MIGUEL GRILO
EDITOR.
MADRID.

39°

39°




- ⊙ CAPITAL.
- Juzgado.
- Ferro-carril.
- - - Id. en construccion.
- - - Id. en proyecto.
- == Carretera.
- Caminos.
- Senda.
- - - Limite provincial.
- ⋯ Id. judicial.
- ⋯ Línea marít^a de vapores.
- ☉ Faros.


Leguas de 19961,52 pies ó de 20 al g°



Millas marítimas.




Kilómetros.



3°

B. Cuarenta. grab^a litog^a



PROVINCIA DE VALLADOLID

Confina esta provincia al N. con Leon y Palencia, al E. con Búrgos, al S. con Avila y Segovia, y al SO. con Segovia.

Comprende 7,874 kilómetros cuadrados, ó sean 254 leguas, con 11 partidos judiciales, 5 distritos electorales y 237 ayuntamientos, con una poblacion de 246,981 habitantes.

Está regada por el Duero, Esla y Arlanzon, Adaja, Esgueva y otras corrientes menores, además del canal de Castilla que va desde Alar del Rey á Valladolid. Las producciones de esta provincia son casi exclusivamente granos, de que hay cosechas abundantes.

Su capital, Valladolid, entre los 41° 39' de latitud N. y los 0° 41' O. de longitud, está situada en un dilatado valle á orillas del Pisuerga; es silla arzobispal y residencia del capitan general del octavo distrito. con universidad muy concurrida y audiencia territorial. Tiene notables edificios, como que fué en otro tiempo la córte de España y teatro de muchos acontecimientos históricos. Nacieron en ella Enrique IV, Felipe II, Felipe IV y el beato Simon de Rojas.

Medina del Campo (4,206), muy famosa en otro tiempo por su gran mercado ó feria, morada de

muchos reyes, donde murió en 1503 la reina doña Isabel la Católica. *Peñafiel* (3,500), con título de marquesado. *Olmedo* (2,500), célebre tambien en lo antiguo. *Riosco* (5,200), al extremo del canal de Campos y gran depósito de granos. *Tordesillas*, con buenas cosechas de garbanzos. *Villalar* (900), célebre por la batalla en que fueron vencidos los comuneros. *Villalon* (5,000), cuya principal industria son los quesos. *Simancas* (1,800), notable por el archivo histórico que allí se guarda.

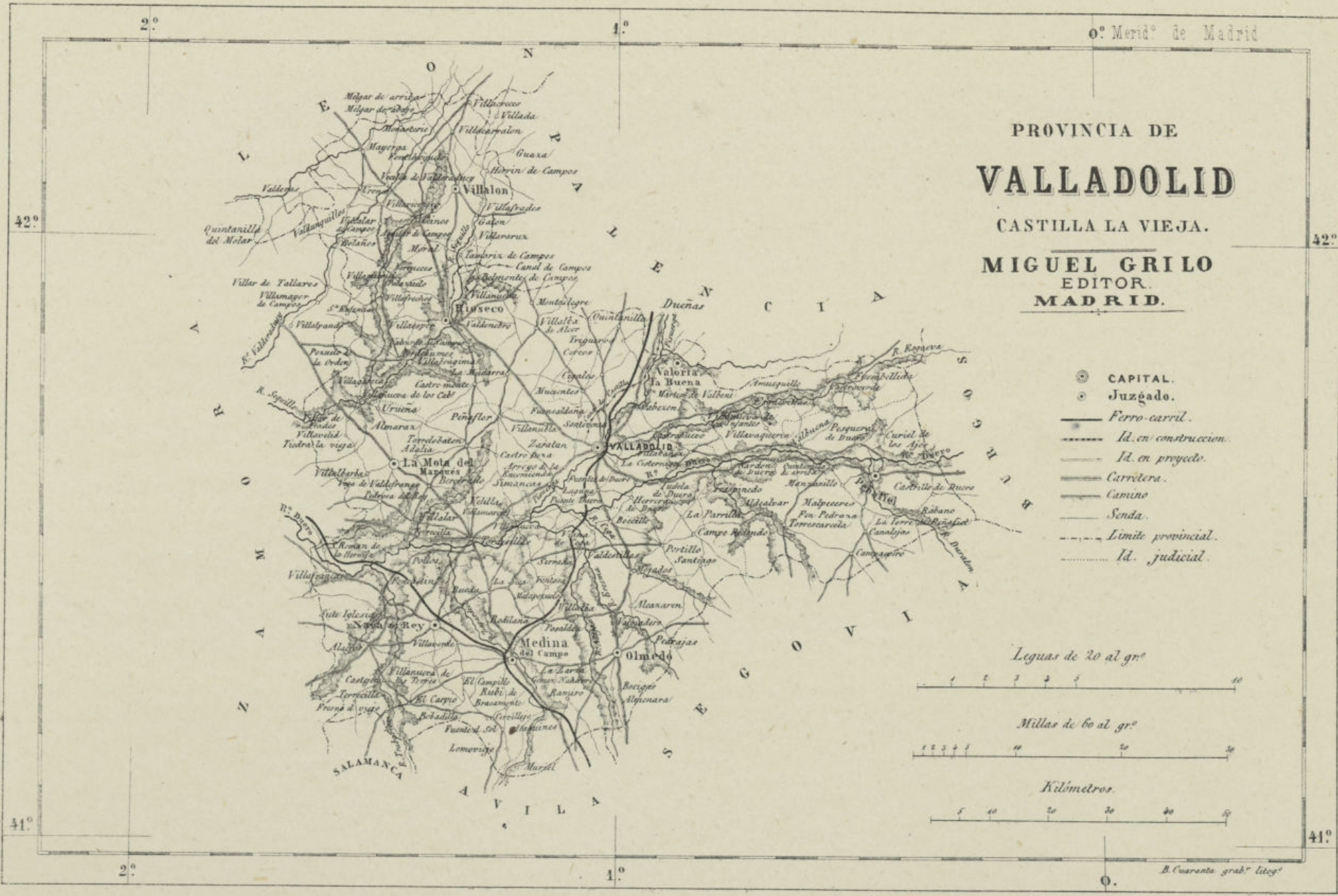
Creer muchos que en lo antiguo fué Valladolid conocida por *Vallisoletum*; mas esta opinion y otras muchas que existen respecto á esta poblacion, no pueden tenerse sino como meras conjeturas y suposiciones, sin que haya testimonios fehacientes para darles crédito. Es lo cierto que las primeras noticias que se tienen de esta ciudad son de época muy moderna respecto á lo que se ha querido suponer y ya muy adelantada la reconquista de España, conviniendo la generalidad de los escritores en que la primera vez que figura su nombre es en el reinado de Alfonso VI. Parece que este rey la dió en señorío al conde Peransurez, bien en premio de sus señalados servicios, bien por otra causa, y así continuó segun parece en los descendientes de este

conde. En tiempos posteriores se señala mucho esta ciudad; fué apreciada con diferentes mercedes de muchos reyes, y le fueron otorgados diferentes fueros y privilegios, especialmente el Fuero real que la dió D. Alfonso X para que se gobernase. En ella se celebraron algunas Córtes, como en 1295, notables porque habiéndose presentado los reyes para tomar parte en ellas, no se les dió entrada en la poblacion hasta ya tarde para tener lugar de deliberar con mas libertad, celebrándose otras muchas en los reinados sucesivos, en cuya enumeracion no nos podemos detener. En esta ciudad nació en 1527 el príncipe D. Felipe, despues II de este nombre, por lo que se celebraron grandes fiestas y regocijos, que luego se suspendieron por órden de Cárlos V al saberse el saqueo de Roma por las tropas españolas, como para dar muestra del sentimiento que en ello recibió el emperador. En el año 1600 se pensó en trasladar la córte á esta ciudad, y al año siguiente se verificó de hecho esta traslacion, consiguiendo con esto Valladolid mayor realce y aumento de poblacion; pero bien pronto acabó todo con la nueva mudanza á Madrid, y desde entonces disminuyó mucho de su importancia. Nada nos ofrece despues que sea digno de notarse en esta ligera reseña.

PROVINCIA DE VALLADOLID


CASTILLA LA VIEJA.

MIGUEL GRILLO
EDITOR.
MADRID.




- ⊙ CAPITAL.
- ⊙ Juzgado.
- Ferro-carril.
- - - Id. en construcción.
- - - Id. en proyecto.
- Carretera.
- Camino.
- Senda.
- - - Limite provincial.
- - - Id. judicial.


Leguas de 20 al gr°




Millas de 60 al gr°



Kilómetros.



B. Cuarenta. grab. litog.



PROVINCIA DE VIZCAYA

Linda esta provincia, una de las llamadas Vascongadas, por el N. con el mar Cantábrico, por el E. con Guipúzcoa, por el S. con Alava y Búrgos, y por el O. con Santander. Comprende una estension de 2,170 kilómetros cuadrados, ó 70 leguas, con 5 partidos judiciales, 3 distritos electorales, 125 ayuntamientos y 168,705 habitantes.

Es provincia del litoral Cantábrico, atravesando el Pirineo su parte S., y estando regada principalmente por los ríos Neva y Cadagua. Es muy abundante de arbolado y pastos, y su industria principal consiste en la herrería, por las muchas minas que hay en esta provincia. Pertenece á la diócesis de Vitoria.

Su capital es Bilbao (43° 16' de latitud N. y 0° 48' E. de longitud); está sobre una ria que le sirve de puerto; es poblacion muy mercantil, con bello caserío, buenos paseos y amena y pintoresca campiña. Cerca de esta poblacion está la ermita de *Santa María de Begoña*. Poblacion 17,600 habitantes.

Olaveaga, Portugaleta, Plencia y Bermeo, pa-

tria de Ercilla, son puertos importantes. *Durango* (2,800), está en un llano y á la derecha del rio de su nombre; *Balmaseda* (1,700), villa industriosa, en el país llamado las *Encartaciones*; *Orduña* (2,000), cerca de la peña de su nombre; *Guernica* (1,100), es célebre por el árbol bajo el cual se celebran las juntas generales del Señorío de Vizcaya.

El nombre de Vizcaya asoma por primera vez en el *Cronicon Salmaticense*, donde se espresa que sus habitantes no sucumbieron al yugo sarraceno. Despues aparece muy confusa la historia de sus primitivos señores: en 1081 un D. Lope confirmaba algunos privilegios con el título de conde de Vizcaya. Uno de estos señores, D. Diego Lopez de Haro, ya mas conocido en la historia, protegido por el rey de Castilla y por la fortuna, consiguió dominar á Vizcaya, engrandeciéndose de tal modo, que su señorío vino á constituir una herencia en su familia. Continuó en efecto con sus sucesores, sin que esta historia ofrezca cosa que sea de notar y de interés grande para el país. En 1334, el rey de Castilla D. Alonso entró en Vizcaya á

pretexto de la enemistad con uno de estos señores, D. Juan Nuñez de Lara, y obligó al Congreso de Guernica á reconocerle por señor y prestarle juramento; siguieron á esto grandes desgracias, hasta que concertados, devolvió el rey al de Lara su señorío. D. Enrique el Bastardo, por muerte del señor de este país, dió su señorío á su hijo D. Juan, que despues fué rey de Castilla, y á cuya corona se incorporó desde entonces. Establecióse á la sazón en Vizcaya el corregimiento que ha llegado hasta nuestros dias. Los vizcainos no miraron indiferentes la suerte de la Península en 1808, y verificaron tambien su alzamiento contra Napoleon, sucumbiendo al fin á las numerosas fuerzas, no sin gran resistencia de los pueblos, como lo demuestran las heroicas defensas de Bilbao y Balmaseda. En la última guerra civil, sabido es cómo todo el territorio vascongado fué la cuna y teatro de ella, y cuán célebre llegó á ser el sitio de la capital, y cuánta sangre se derramó en el país hasta dar por terminada la lucha con el célebre convenio de Vergara.

PROVINCIA DE VICAYA


Faint, illegible text, possibly bleed-through from the reverse side of the page.

Meridiano 0° de Madrid.


1°

2°


Leguas de 19,961,32 pies ó de 20 al g°



Millas marítimas



Kilómetros.



PROVINCIA DE
VIZCAYA.
MIGUEL GRILO
EDITOR.
MADRID.



- ⊙ CAPITAL.
- ⊙ Juzgado.
- Ferre carril.
- - - Id. en construccion.
- - - Id. en proyecto
- Carretera
- Camino
- Senda
- - - Línea marít^a de vapores.
- - - Límite provincial
- - - Id. judicial.
- ⌒ Faros.

45°


45°

Banda Cuarenta gra^s 45log°

0°

1°

2°



PROVINCIA DE ZAMORA

Esta provincia comprende 10,695 kilómetros cuadrados, ó sean 345 leguas, con 8 partidos judiciales, 5 electorales, 300 ayuntamientos, y 248,502 habitantes.

Es provincia fronteriza de Portugal, y sus límites son al N. Leon, al E. Valladolid, al S. Salamanca, y al O. Portugal y Orense.

Es de las diócesis de Astorga, Leon, Orense, Oviedo, Santiago, Valladolid y Zamora.

El territorio de esta provincia que riega el río Duero, es casi todo llano; goza de buen clima y produce cereales y vinos con abundancia.

Su capital es *Zamora*, situada entre los 41° 28' de latitud N. y los 2° 1' O. de longitud. Está situada sobre el Duero, con sede episcopal é Instituto y muchos edificios históricos, como el palacio que habitó el Cid, etc. Tiene de población 12,881 habitantes.

Sus demás poblaciones son *Toro* (8,400), también sobre el Duero, con un magnífico puente de 22 arcos con fértil campiña. Esta ciudad, como la anterior, ha figurado mucho en cierta época de nuestra historia. *Benavente* (4,500), con

un palacio magnífico de sus antiguos condes. *Puebla de Sanabria* (1,600), villa de alguna consideración. *Formoselle*, cerca de Portugal (4,400); *Fuenteauco* (3,300), y *Alcañices* (1,200), pueblos notables, este último con aguas minerales y cerca de la raya de Portugal.

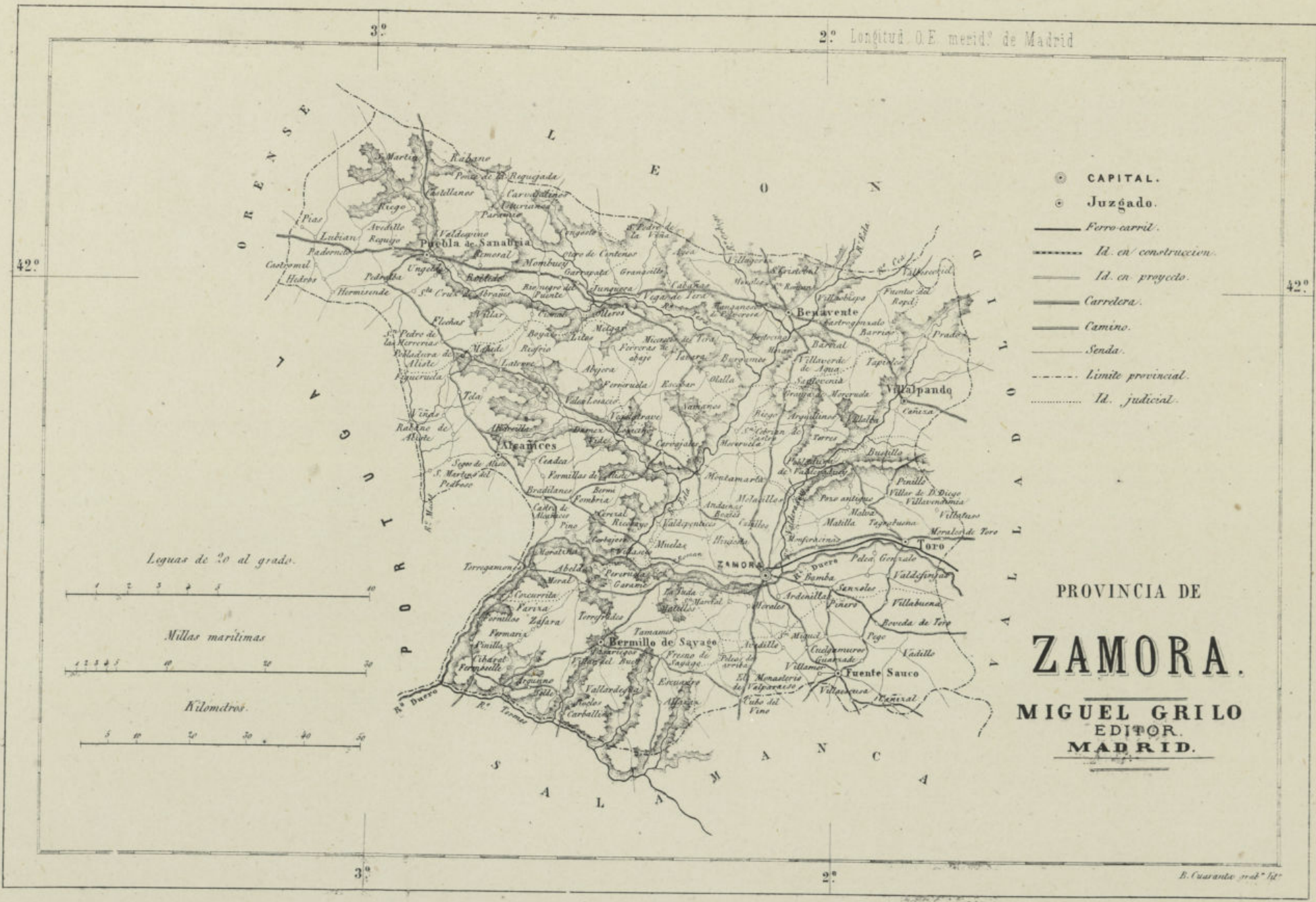
Es muy antigua la ciudad de Zamora, y preséntase como mas probable su identidad con la *Ocellum Duri* de los *vacceos*, que figura en los antiguos geógrafos. No suena su nombre en las historias antiguas hasta despues de conquistada á los sarracenos, cuya conquista se verificó en 748 por Alonso el Católico. Volvió despues á poder de los musulmanes, pero volvieron á ocuparla los cristianos, que la engrandecieron y fortificaron. En 905 obtuvo el honor de sede episcopal. En 939 acometió el califa de Córdoba esta capital, y la halló fortísima y bien defendida; despues de varios combates se apoderó de ella, pero con pérdida sumamente considerable de los suyos. Los cristianos la recobraron pronto y sin gran trabajo.

En 963 la tomó de nuevo Alhaken y despues Almanzor, desmantelando sus murallas. Recobrá-

ronla pronto los cristianos y la reparó el rey don Fernando el Grande. Este rey dió Zamora á su hija doña Urraca. Su hermano Sancho intentó despojarla de este señorío; pero Zamora no se rindió fácilmente, acaudillando á sus habitantes Arias Gonzalez. Entonces el traidor Vellido Dolfos salió contra el rey D. Sancho, y le dió muerte, quedando así levantado el cerco de Zamora. Llamó doña Urraca á su hermano Alfonso, que fué reconocido rey por leoneses, zamoranos, castellanos y navarros. Habiendo instituido Alfonso IX de Leon por heredera de sus Estados á sus hijas Sancha y Dulcia, Zamora fué una de las poblaciones que despues de su muerte se declararon por ellas y de las últimas en ceder á la persuacion del arzobispo de Toledo. El rey de Portugal, disputando la corona de Castilla á Isabel la Católica, se apoderó de esta ciudad, pero luego la recobró su esposo D. Fernando. En la guerra de las Comunidades figuró bastante Zamora, y despues en la de la Independencia, haciendo notable defensa, hubo de rendirse tras la desgraciada accion de Medina de Rioseco.

PROBATION REPORT

Faint, illegible text, likely bleed-through from the reverse side of the page. The text appears to be organized into several paragraphs or sections, but the characters are too light to transcribe accurately.




2.º Longitud O.E. merid.º de Madrid

42.º


42.º

- CAPITAL.
- Juzgado.
- Ferro-carril.
- - - Id. en construcción.
- Id. en proyecto.
- Carretera.
- Camino.
- Senda.
- - - Limite provincial.
- Id. judicial.


Leguas de 20 al grado.



Millas marítimas



Kilómetros.



PROVINCIA DE
ZAMORA.
 MIGUEL GRILLO
 EDITOR.
 MADRID.



PROVINCIA DE ZARAGOZA

Comprende esta provincia 17,112 kilómetros cuadrados de estension superficial, equivalentes á 552 leguas. Consta de 14 partidos judiciales, 9 distritos electorales, 313 ayuntamientos, y está habitada por 390,551 habitantes. Linda por el N. con Navarra y Huesca, por el E. con la última, Lérida y Tarragona, por el S. con Teruel y Guadalajara, y por el O. con Soria, Logroño y Navarra. Es provincia del interior regada por el Ebro, cuyos afluentes son el Gállego, Jalon y Huerva, y artificialmente además por los canales Imperial y de Tauste. Produce granos, hortaliza y frutas, y cria bastante ganado.

Pertenece á las diócesis de Huesca, Jaca, Lérida, Sigüenza, Tarazona y Zaragoza.

Su capital es Zaragoza, situada entre los 31° 48' de latitud N. y los 3° E. de latitud, sobre el Ebro; tiene buenos edificios, entre los que son mas notables su hospital, Casa de Misericordia, la Torre Nueva, el castillo de la Aljafería, donde nació Santa Isabel de Portugal, y los templos de la Seo y Nuestra Señora del Pilar. Tiene 63,400 habitantes.

Poblaciones notables de esta provincia son: *Tarazona* (8,300), con buena catedral y al pie del Moncayo. *Calatayud* (9,800), á orillas del Jalon y cerca de la antigua *Bilbilis*, patria de Marcial y del antipapa Pedro de Luna. *Borja* (5,400), con

buena cosecha en lino. *Daroca* (2,800), sobre el Jiloca, en cuya iglesia se veneran los *Santos Corporales*. *Caspe* (9,400), entre los rios Ebro y Guadalupe. *Cariñena* (3,200), afamada por sus vinos. *Sos* (3,700), con fuerte castillo donde nació Fernando el Católico. *Alhama*, *Quinto* y *Tiermas*, con aguas medicinales bastante concurridas.

Augusto, despues de dominado el país de los cántabros y astures, que tanta resistencia habian puesto á la dominacion romana, quiso premiar á sus legionarios, dándoles un territorio que poblar y en que se estableciesen; tomó el sitio en que se fijaron el nombre de César Augusta, en honor de su fundador, y este fué el origen de tan ilustre ciudad. Honróla dicho emperador con la dignidad de convento jurídico, y la hizo otras señaladas mercedes. Durante la dominacion goda poco se puede decir de esta ciudad que no sean simples conjeturas; es probable que siguiese la suerte de la capital de Tarragona. Bajo el poder de los árabes es ya mas conocida. Siguió la suerte de las demás ciudades de España y los mismos disturbios y revueltas que tanto agitaron los Estados árabes; fué regida como otras por gobernadores especiales con varias vicisitudes que pasamos por alto, para venir á la época en que fué erigido un trono en esta ciudad. Esto se verificó en 1014 por el Mondhir Abu-el-Haken Almanzor, que tan cruel guerra hizo á los

cristianos, cuyo reino continuó hasta que D. Alfonso I conquistó la capital en 1118 despues de un costosísimo sitio. Hecha cristiana Zaragoza, fué engrandecida y declarada capital del reino de Aragon, aunque no conservó siempre este honor que hubo de compartir algunas veces con Huesca. Cuando la union de los antiguos reinos de Castilla y Aragon con los Reyes Católicos, Zaragoza, como era natural, perdió mucho de su importancia, quedando como otras ciudades con los honores de capital de una provincia. Los hechos que mas suenan en su historia sucesiva, son indudablemente los ocurridos en ella durante el reinado de Felipe II, ocasionados por la huida de Antonio Perez á este reino y la persecucion que en él sufrió por los agentes del monarca, fugándose al fin á Francia; y despues la prision y muerte dada en la plaza de Zaragoza al célebre justicia Juan de Lanuza, hechos de tanta trascendencia para Zaragoza y para todo el reino de Aragon, que desde entonces perdió sus antiguos fueros.

Los acontecimientos mas modernos, de todos conocidos, como el sitio de esta ciudad por los invasores franceses, son harto gloriosos, y aunque hubo de padecer tanto en aquella horrible lucha, viéndose cubierta de ruinas y cadáveres, trazó al fin con su sangre una de las páginas mas gloriosas de su historia.


PROVINCIA DE ZARAGOZA.


ARAGON.

F. Rubio y C.^{ia} editores



- ⊙ CAPITAL.
- Juzgado.
- Ferro-carril.
- - - Id. en construccion.
- - - Id. en proyecto.
- Carrdera.
- Camino.
- Senda.
- - - Limite provincial.
- Id. judicial.





ISLAS BALEARES

Estas islas reúnen una extensión de 4,805 kilómetros cuadrados, ó 150 leguas, con 6 partidos judiciales, 7 distritos electorales, 59 ayuntamientos y con una población de 269,818 almas. Están situadas en el Mediterráneo entre la costa de Valencia, la de Africa y las del Mediodía de Francia. Gozan de clima templado y sano, y su fértil suelo produce granos y esquisitas frutas en abundancia, criándose en Mallorca excelentes naranjas y algunas plantas tropicales. Su industria es escasa, y hacen algún comercio marítimo. Pertenecen á las diócesis de Mallorca, Menorca é Ibiza.

Estas islas son: *Mallorca* la mayor, *Menorca* la mas oriental, *Ibiza* la mas inmediata á la costa de Valencia, *Formentera*, pequeña, y cerca de esta hay otras menores.

En la isla de Mallorca está *Palma*, su capital, que cuenta 23,000 habitantes; es ciudad episcopal, con audiencia, y residencia del capitán general del 13.º distrito militar. Tiene catedral gótica y un edificio sumamente notable llamado la *Lonja*. Su puerto es de bastante comercio: latitud N. 39° 54', longitud E. 6° 21'. Tiene, además, las siguientes poblaciones: *Soller*, con un delicioso valle, villa hermosa y con puerto de mucho comercio. (4,500 habitantes). *Alcudia* (4,500), ciudad con

puerto en la costa del N. *Inca* (4,500), en el centro de la isla, y una de las poblaciones mas antiguas de la isla. *Pollenza* (7,500), que produce excelente vino. *Manacor* (10,450), en una fértil y amena llanura. *Artá*, en cuyas inmediaciones está la *cueva de la ermita*, con preciosas cristalizaciones.

La isla de *Menorca*, menos fértil que la anterior, y de clima mas destemplado, tiene por capital á *Mahon* (13,600 habitantes) con puerto de los mejores del Mediterráneo y lazareto. *Ciudadela* (5,700), es tambien ciudad fuerte.

La de *Ibiza* tiene por capital á la ciudad del mismo nombre con 5,500 habitantes; es ciudad pequeña, sobre una peña, y con muy buen puerto. La riqueza principal de esta isla consiste en sus muchas y buenas salinas. Al S. de esta está la de *Formentera*, con unos 1,500 habitantes, distribuidos en caseríos. Los demás islotes son de poca importancia.

Pobladas estas islas por los antiguos *balears*, tan célebres en el manejo de la honda, es poco conocida su historia en los tiempos antiguos y el origen de los primitivos pueblos que las poblaron. Se sabe que fueron dominadas por los romanos, y despues se cree que por los vándalos, que habian sido arrojados de Galicia. Durante los primeros

tiempos de la dominación árabe, quedaron sometidas á la autoridad de Córdoba; pero luego que las influencias locales socavaron la unidad islámica, se erigió en las Baleares un trono, del que poco ó nada se sabe. Es probable que sus moradores se ocupasen muy principalmente en la piratería sobre las costas vecinas. Para librarse de esta, sin duda se dispuso una expedición contra estas islas en 1116 por parte de los catalanes, ayudados de los paisanos, que se apoderaron de Ibiza y Mallorca; pero luego, abandonada esta conquista, quedaron de nuevo en poder de los musulmanes. El rey D. Jaime de Aragón, en 1232, volvió á apoderarse de estas islas, agregándolas á sus dominios y despues de 400 años que los moros las habian poseído. En 1262 este rey dió el señorío de Mallorca á su hijo D. Jaime que se tituló rey; D. Pedro IV se apoderó despues de las mismas islas, quedando unidas desde entonces á la corona de Aragón. Unidas desde entonces á la monarquía española, han figurado poco en la historia de este país. En la guerra de sucesión de Felipe V, se decidieron las Baleares por el archiduque Carlos, conservándose sola la ciudadela de Mahon á favor de D. Felipe. El conde de Villars consiguió apoderarse de Menorca en 1777, mas por poco tiempo, sometiéndose despues al dominio de Felipe V.

ISLAS BALEARES

estas islas tienen una extensión de 4.800 kiló-
metros cuadrados, ó 180 leguas, con 6 ciudades pr-
incipales y distritos subalternos, 28 ayuntamientos y
con una población de 200.000 almas. Estas islas
en el Mediterráneo entre la costa de Valencia, la
de África y la del Mar del Norte. Gozan de
clima templado y sano, y en ellas se producen
granos y especies de frutas en abundancia, criándose
en las Malinas especies de aves y algunas plantas
tropicales. Se producen en ellas el azúcar y el
ganado doméstico. Se producen también el vino y el
de Mallorca, Minorca y Ibiza.

estas islas son Mallorca la mayor, Menorca la
más oriental, Ibiza la más occidental y la más de
Valencia, Formentera, por menor, y otras de más
pequeño tamaño.

En la isla de Mallorca está Palma, su capital,
que cuenta 21.000 habitantes en ciudad y campo,
con anchura y rodeada del castillo del rey.
Está en el 13.º distrito militar. Tiene un puerto de
ca y un edificio consistorial notable situado en la
isla. Su punto es de latitud 39.º 30' y longitud
0.º 33' 34". Tiene un puerto de mar y un
cuartel de población de 10.000, con un distrito
de policía y un punto de mar y un cuartel
de 1.500 habitantes. Alrededor de 4.500, ciudad con

puerto en la costa del N. está (4.500), en el con-
to de la isla, y una de las poblaciones más anti-
guas de la isla. Palma (7.500), que produce en
colores vino. Menorca (10.000), en una isla y
antigua llamada Alai, en cuyos alrededores está
la costa de la isla, con puertos, ciudades
ciudades.

La isla de Menorca, menor de ellas, que en su
y de ellas más descubierta, tiene por capital á
Ciudad (13.000 habitantes) con puerto de la isla.
Menorca (10.000) y Menorca (5.700).
en también ciudad fuerte.

La de Ibiza tiene por capital á la ciudad del
mismo nombre con 2.500 habitantes en ciudad y
campo, sobre una roca, y con muy buen puerto. La
ciudad principal de esta isla situada en una ro-
ca y por una estrecha Alá, de esta isla de 1.500
habitantes, con una 1.500 habitantes, distribuidos en
ciudades. Las demás ciudades de poca importancia.
Formentera está situada por un estrecho de mar,
tan estrecho en el punto de la isla, que solo se
puede pasar en los tiempos de marea y el
que de las principales puertos que las islas
de las islas. Puerto de Menorca por la roca y
después de una que por las rocas, que están
de los alrededores de Galicia. Dentro de los puertos



- ⊙ CAPITAL
- Juzgado
- Ferrocarril
- - - Id. en construcción
- Carretera
- Camino
- Senda
- Límite judicial
- Línea marítima de vapores
- ⌒ Pueros

5° 6° 7° Longitud oriental merid° de Madrid

40°

M A R

IBIZA



I. FORMENTERA

MENORCA





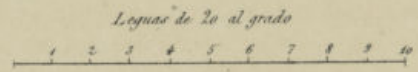
MALLORCA



ISLAS

BALEARES

39°



Rubio, Grilo y Vitturi edit^{es}

B. Cuarenta grab^o lit^o

6°

7°

1813

ISLAS CANARIAS

Comprenden estas islas 7,254 kilómetros (234 leguas) de estension territorial, con 7 partidos judiciales, 6 distritos electorales, 90 ayuntamientos y 237,036 habitantes. Se compone esta provincia de 13 islas en el Océano Atlántico, llamadas por los antiguos *Afortunadas*. Siete, que son las principales, están habitadas, y son, *Tenerife*, *Gran Canaria*, *Gomera*, *Fuenteventura*, *Lanzarote*, *Palma* y *Hierro*. Diócesis, *Tenerife*. Sus producciones consisten en granos, vinos, cochinilla, seda, algodón, frutas muy buenas, azúcar, plátanos, guayabas, etc., no faltando también ganado vacuno y caballar.

Su capital es *Santa Cruz de Tenerife*, en la isla de su nombre (10,000 habitantes), plaza fuerte muy mercantil y cerca del famoso *pico de Tenerife*. *San Cristóbal de la Laguna* (4,600), ciudad episcopal, en una espaciosa llanura. *Orotava* (3,200), en país deli-

cioso. *Las Palmas* (12,500), en la Gran Canaria, asiento de la audiencia y del diocesano, con buena catedral y seminario. *Santa Cruz de Palma* (4,400), con buena bahía; y *Valverde*, por último (4,600), en la de Hierro, también es algo importante.

Se llaman hoy Canarias estas islas, de una de ellas que se denominó así, pero el nombre con que se conocieron en lo antiguo, es el de *Afortunadas*, como queda dicho, nombre que parece se les dió por creerlas próximas á los Campos Elíseos; otros atribuyen esta denominación á su clima delicioso. Es lo más verosímil que su descubrimiento date de la famosa expedición de Hannon por las costas de Africa. Viniendo más tarde á ser desconocidas estas islas, los árabes las descubrieron en 1016. En 1345 las adjudicó el Sumo Pontífice á D. Luis de Claromont, hijo de D. Alonso de la Cerda, con título de rey, imponiéndole la condición de que hiciese pre-


dicar la fé entre aquellas gentes; pero no llegó á poner el pié en aquella tierra. En 1402 Juan de Bethencourt arribando á las Canarias, conquistó algunas de aquellas islas, mas no encontrándose bastante fuerte, pasó á España, recibiendo auxilio del rey de Castilla, á condición de que le prestase el debido homenaje de conquista. El Papa Martino creó obispo de ellas á un religioso llamado fray Mendo, empezando así los isleños á recibir la fé de Cristo. Pasadas después estas islas, y hasta vendidas á diferentes dueños, los Reyes Católicos se propusieron su conquista. Desde esta época siguieron prosperando, construyéndose en ellas caminos, acueductos, etc., y fueron ya un punto importante por la riqueza que producian, y por hacer en ellas escala los buques en sus travesías. Después han sufrido diferentes calamidades sus habitantes, disminuyendo mucho su población y riqueza.


ISLAS CANARIAS

Las islas de las Canarias son un grupo de islas situadas en el océano Atlántico, al suroeste de Europa. Estas islas forman parte del archipiélago de las Islas Canarias, que se extiende desde el norte hasta el sur de la península ibérica. Las islas más grandes son Tenerife, Gran Canaria, Lanzarote y Fuerteventura. El clima de las islas es generalmente subtropical, con veranos cálidos y secos e inviernos suaves y húmedos. La economía de las islas se basa principalmente en el turismo y la agricultura. Las islas de las Canarias son un destino popular para los turistas de todo el mundo, especialmente durante el verano.

El archipiélago de las Islas Canarias está formado por once islas principales y numerosas islas menores. Las islas más grandes son Tenerife, Gran Canaria, Lanzarote y Fuerteventura. El clima de las islas es generalmente subtropical, con veranos cálidos y secos e inviernos suaves y húmedos. La economía de las islas se basa principalmente en el turismo y la agricultura. Las islas de las Canarias son un destino popular para los turistas de todo el mundo, especialmente durante el verano.

Las islas de las Canarias son un grupo de islas situadas en el océano Atlántico, al suroeste de Europa. Estas islas forman parte del archipiélago de las Islas Canarias, que se extiende desde el norte hasta el sur de la península ibérica. Las islas más grandes son Tenerife, Gran Canaria, Lanzarote y Fuerteventura. El clima de las islas es generalmente subtropical, con veranos cálidos y secos e inviernos suaves y húmedos. La economía de las islas se basa principalmente en el turismo y la agricultura. Las islas de las Canarias son un destino popular para los turistas de todo el mundo, especialmente durante el verano.





ISLA DE CUBA

Esta isla, la mas grande y principal de las Antillas, está situada en el golfo de Méjico entre la Florida y el Yucatan, y comprende una superficie de 127,346 kilómetros cuadrados, ó sean 4,126 leguas. Su poblacion es de 1.538,000 habitantes, cuya mitad próximamente son blancos.

Recórrela en toda su estension una cordillera que forma dos vertientes generales, y de las que se desprenden 160 corrientes que fecundizan su suelo. Las costas forman grandes y cómodos puertos, y el clima, aunque algo cálido, es mas benigno que en las otras Antillas. La vegetacion es lozana y gigantesca, produciendo los frutos propios de países cálidos, como las piñas, guayabas, gengibre, pimienta y demás especies; algodón, cacao, y sobre todo tabaco; la mayor riqueza de esta isla, consiste en el azúcar y el café. Tambien hay algunas minas de cobre y hierro, aunque se explotan poco; y sus maderas finas, como el cedro, caoba, roble, ébano, etc., son bastante estimadas.

Esta isla, que con la de Puerto-Rico forma la principal colonia que ha quedado de las vastas y ricas posesiones que España tenia en el Nuevo-Mundo, se halla hoy en un estado muy floreciente, constituyendo una verdadera riqueza para la na-

cion, y su comercio es muy estenso, favorecido por la libertad de que goza.

Toda la isla está á cargo del capitán general, dividiéndose para el régimen administrativo en dos departamentos, cuyas capitales son la Habana y Santiago de Cuba. Tiene silla arzobispal en esta última ciudad, y una sufragánea en la Habana.

Su capital es la *Habana*, situada en la costa y en la parte septentrional de la isla. Su puerto, bien defendido, es uno de los mejores y mas concurridos del mundo, y tiene arsenal y departamento de marina. Sus calles son rectas y con hermosos edificios. Su poblacion de 160,000 habitantes.

Hay además otras poblaciones notables en esta isla y son: *Santiago de Cuba*, con 30,000 habitantes en la costa meridional, y con puerto seguro de bastante comercio. *Puerto-Príncipe*, 24,000, con algun comercio. *Matanzas*, 25,000, sobre la bahía de su nombre; es la segunda plaza comercial de la isla. *Trinidad*, 15,000, en la costa meridional, tambien ciudad marítima y con algun comercio.

Fué descubierta la isla de Cuba el 28 de octubre de 1492 por el célebre almirante Cristóbal Colon. Este murió en la creencia de que estaba unida al continente de América, y que era la parte mas

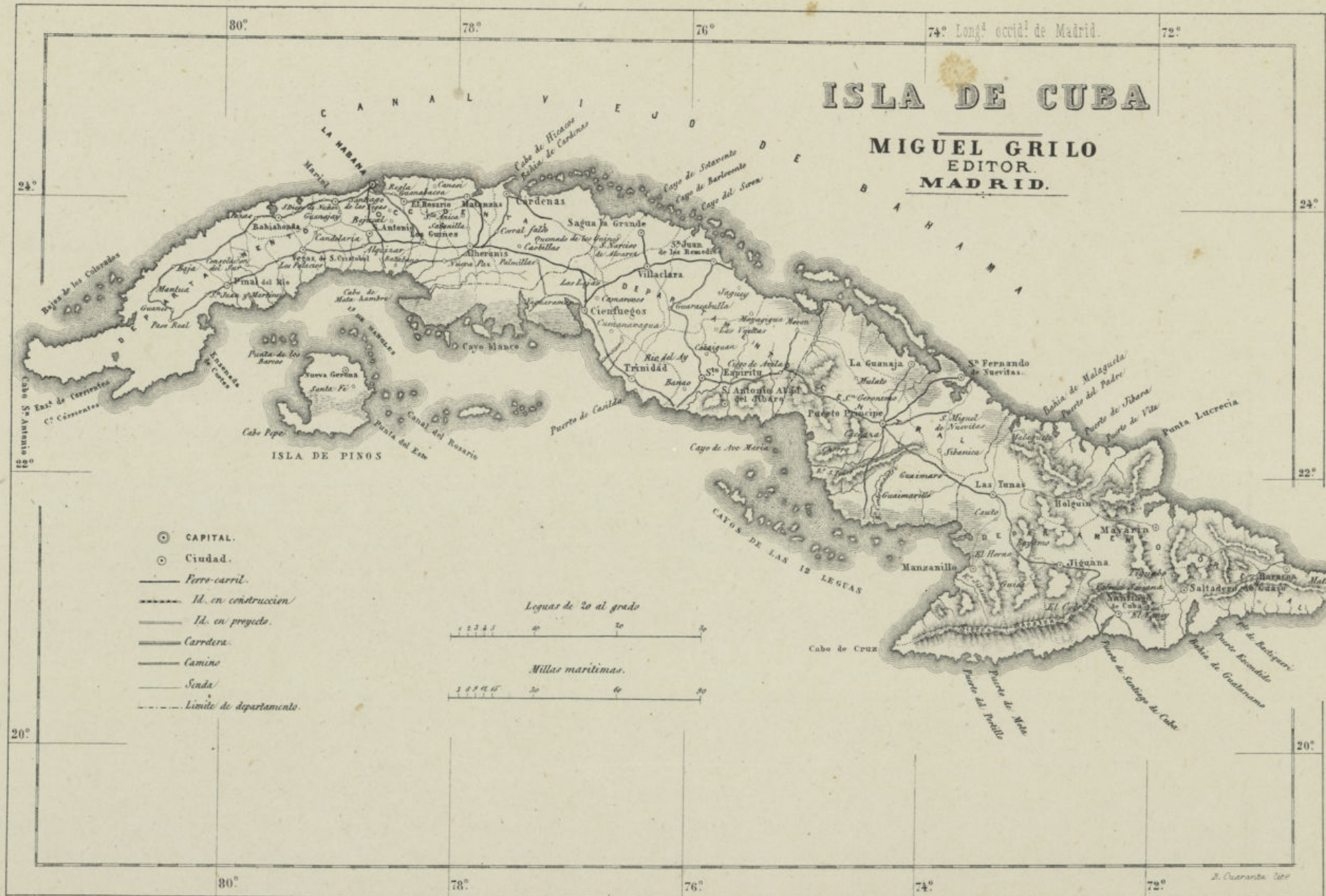
saliente de su costa, cuya opinion no fué destruida hasta 1508, merced á un viaje de circunnavegacion, llevado á cabo por Sebastian Ocampo. En 1511, Diego Colon encargó á Diego Velazquez su conquista, que se hizo á poco, despues de una corta resistencia. Dividiendo este la isla entre unos cuantos aventureros españoles, titulóse capitán general, edificó algunas poblaciones y favoreció bastante la prosperidad de aquella naciente colonia. Durante la mayor parte del siglo xvii fué objeto casi toda ella de las depredaciones de los *flibusteros*, si se exceptúa la capital, que por estar bien fortificada, pudo estar al abrigo de sus ataques. En 1762 y á causa de la guerra entre España é Inglaterra, una escuadra de esta nacion entró en el puerto de la Habana, teniendo que rendirse la ciudad despues de un mes de resistencia; pero en la paz hecha en 1763 se cambió esta conquista por la posesion de la Florida. El resultado de esta pequeña ocupacion fué bastante importante, viéndose el gobierno español obligado á conceder la libertad de comercio á su colonia, como lo hicieron los ingleses luego que la conquistaron. A esta medida se puede decir que debe Cuba la riqueza y prosperidad que desde entonces ha gozado.


1844 MS 208A

Faint, illegible text in the left column of the page.

Faint, illegible text in the middle column of the page.

Faint, illegible text in the right column of the page.





ISLA DE PUERTO-RICO

Esta isla es la mas oriental y la menos considerable de las Antillas mayores. Su estension es de 17,283 kilómetros cuadrados, ó sean 560 leguas. Recórrela una cordillera en toda su longitud, de la que provienen una porcion de pequeños rios. Comparativamente á las otras Antillas, el clima es templado y saludable, y sus producciones son principalmente el azúcar, el café y el tabaco, que dan bastante riqueza á la isla, la cual por su comercio ha ido aumentando en opulencia y floreciente estado. Su poblacion es de 490,000 habitantes.

Forma esta isla, como la de Cuba, una capitanía general, y tiene un obispo sufragáneo de Santiago de Cuba y una audiencia territorial.

Su capital es *San Juan de Puerto-Rico*, con 32,000 habitantes, un buen puerto, excelentes fortificaciones y buen caserío.

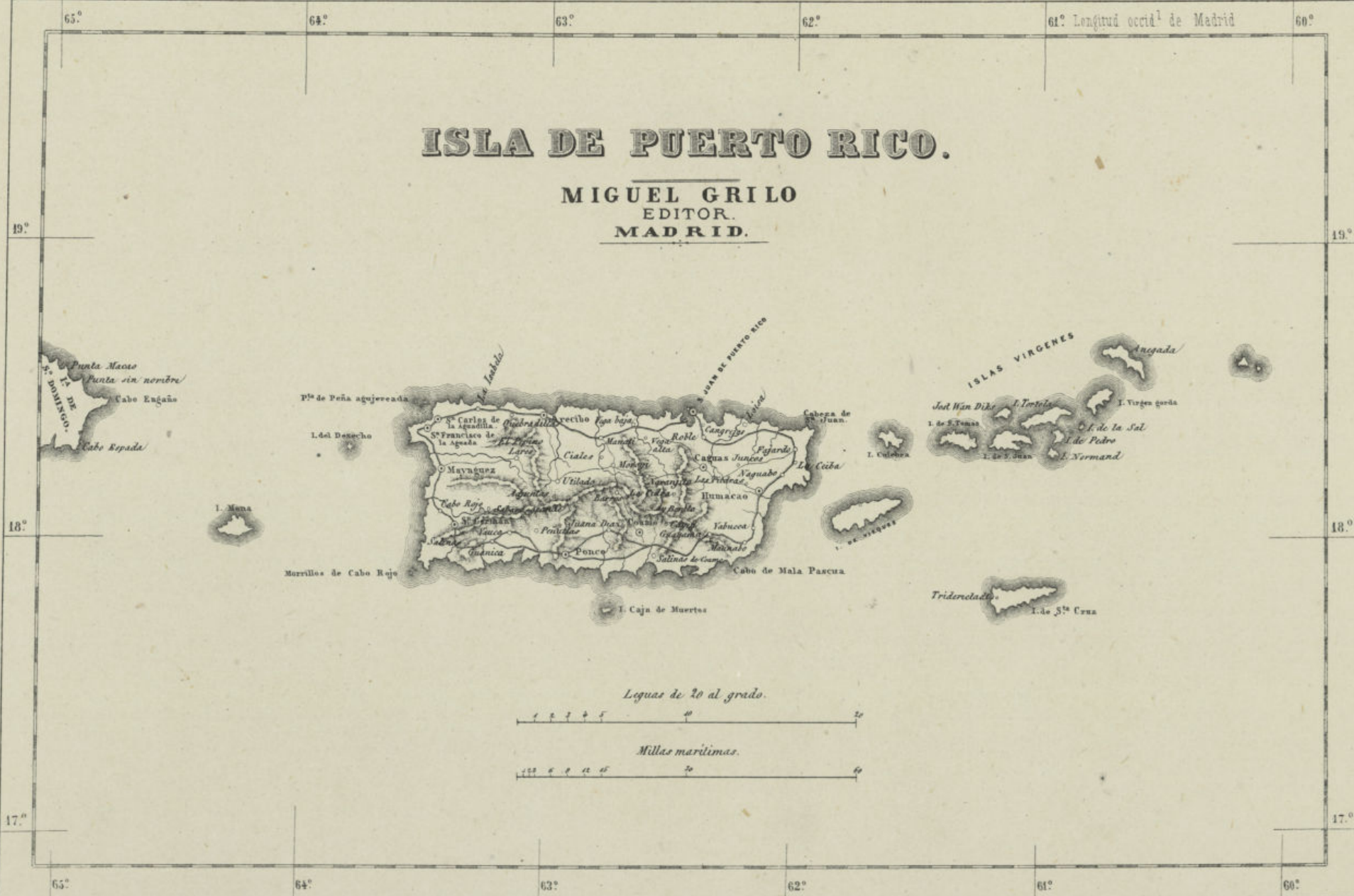
Al E. de Puerto-Rico están las pequeñas islas de *Culebra*, *Bieque* y *Pasages*, grande y pequeña, con mas de 2,000 habitantes.

Esta isla fué descubierta en 1493 por el almirante Cristóbal Colon, consiguiendo los españoles

al cabo de una lucha empeñada, enseñorearse de ella en 1511. Desde esta época España ha conservado su propiedad. Durante mucho tiempo permaneció en el mas indiferente olvido por parte de la madre patria, hasta que la emancipacion de las colonias españolas hizo apreciar su posesion y conservacion, utilizando su mucha riqueza. Desde esta época la poblacion y prosperidad de Puerto-Rico han ido acrecentándose considerablemente.

ISLA DE PUERTO-RICO

Faint, illegible text, possibly bleed-through from the reverse side of the page.




Punta Macis
Punta sin nombre
Cabo Engaño
Cabo Kapada
I. de S. Domingo

P^{ta} de Peña agujejada
I. del Desecho
I. Mona
Merrillos de Cabo Rojo

San Juan de Puerto Rico
Cabeza de Juan
Caguas
Fajardo
Humacao
Yabucoa
Cabo de Mala Pascua
I. Caja de Muertos

ISLAS VIRGENES
Angada
I. Virgen gorda
I. de S. Tomas
I. de la Sal
I. de Pedro
I. de S. Juan
I. Normand
I. de S. Cruz
Tridentada



ISLAS FILIPINAS.

El archipiélago filipino, compuesto de más de mil doscientas islas, se halla situado entre Formosa y Borneo, y bañado por el Océano Pacífico y el mar de la China. Encuéntrase comprendido entre los 120° 40' y los 130° 37' longitud E. del meridiano de Madrid, y entre los 6° y los 22° y $\frac{1}{2}$ de latitud. La longitud E. á O. en su parte meridional, formada por las islas de San Juan, Mindanao y Paragua, consta de más de 180 leguas, y la latitud desde las dos isletas de Serangan, adyacentes á la de Mindanao, hasta las de Bashee del Norte como de unas 320.

La superficie de las más importantes es: *Luzon*, 110.940 kilóm. cuadrados; *Mindanao*, 84.730; *Paragua*, 13.880; *Samar*, 12.175; *Panay*, 11.790; *Mindoro*, 9.650; *Leyte*, 9.500; *Negros*, 8.705; *Cebu*, 5.925; *Bohol*, 3.850; *Masbate*, 3.637; que dan al archipiélago un total de 350.000 kilómetros cuadrados, incluyendo las islas menores, é infinidad de islotes, atoles, arrecifes y peñascos.

Su territorio se ve cruzado por elevadas montañas y caudalosos rios, que tienen origen en extensas lagunas. Los montes más principales son los *Caravillos*, que corriendo de N. á S. en una extensión de sesenta leguas, forman el encumbrado centro de la isla de Luzon y la base del sistema orográfico de todas las Filipinas. Como rios importantes citaremos el *Rio grande de Cagayan*, el gran rio de la *Pampanga*, que desagua en la bahía de Manila, el *Lumay*, el caudaloso *Agno*, el *Aringay*, el *Abra*, todo navegable, el *Tripa de Gallina*, el *Pasig*, que tiene su nacimiento en la laguna Bay, el *Francés*, el de *Bulacan*, el *Cagaling*, el *Piapia*, el *Amburayan*, el *Santo Rosario*, el *Torray* y el *Bacun*. Como lagunas notables merecen consignarse la de *Bay* con más de 30 leguas de bojeo, y que da nombre á la provincia de la Laguna, la *Taal de Bombon*, la de *Canaren*, la de *Cagayan*, la de *Mindoro*, y las de *Maquindanao*, *Sapon-*

gan y *Linao* en la isla de Mindanao. La abundancia de aguas en la estación de lluvias (de Junio hasta fines de Octubre) es tan considerable, que da lugar á otras periódicas de gran extensión, designadas por los naturales con el nombre de *Pinacs*; la de *Candava* en la provincia de la Pampanga, que por algunas partes alcanza más de ocho leguas, y cuyo desagüe tiene lugar por canales naturales, que comunican con los rios Santor, Garlac, Opig, Mansin y otros; el de *Hagonoy*, en la provincia de Bulacan y el pinac de *Mangabol* son los más notables.

El clima es, por lo general, sano, distinguiéndose dos estaciones: una de secas y otra de lluvias. En Manila dura la época de secas, de Noviembre á Junio, y la de aguas los meses restantes. El mes de mayores lluvias es Setiembre. La época más seca del año es de Marzo á Abril; de Octubre á Febrero, el tiempo es seco y fresco; durante Marzo, Abril y Mayo, seco y caluroso. La altura media barométrica durante los años 1865 á 1869 osciló entre los 751,^{mm}5 y 757,^{mm}19. La temperatura media en dicho período varió de 26° 33 á 30° 1 centigrado. La lluvia media anual 2074,^{mm}84. Evaporación media anual 2.402,^{mm}14. Dias de lluvia, 168. Despejados, 49. Parcialmente cubiertos, 144. Cubiertos, 172.

Pocas enfermedades endémicas se conocen; entre las más comunes ocurren la disenteria crónica, la elephantiasis, la lepra, el fuego de San Antonio, el berbú, el traspaso de hambre y la sífilis.

La feracidad de aquel suelo privilegiado es incomparable, debido á las diferencias climatológicas por su especial disposición, y aumentadas por la orografía de las islas. Tanto los productos de la zona tórrida como los de las templadas se dan con facilidad. Produce azúcar, abacá, café, cacao, algodón, tabaco, arroz, añil, trigo, canela, pimienta, maíz, pa-

tatas y bananos, designados por los indígenas con el nombre generico de *sanguing*. En los espesos y frondosísimos bosques impenetrables crecen más de ciento veinte especies arbóreas conocidas, entre las que se encuentran la del *molave*, la *banava*, la *teck*, que se cria en Mindanao, las del *mangatchapui*, *guijo* y *iacal*, que se emplean para edificios, *camagon*, ébano veteadado de blanco, *alintatao*, madera oscura con vetas amarillas muy largas, *malapatay*, amarilla y negra, *cansilay* de la isla de Negros, blanca con tintas de color de rosa, *narra*, caoba rojiza, *tindalo* que es negra y roja, y la *laneta*, toda blanca. Entre los vegetales de inmensísima aplicación debemos citar el *bambú* ó *caña*, colosal gramínea de preciosas cualidades. En producciones minerales son muy ricas estas islas; abunda el oro en polvo, el hierro, el cobre, el plomo, el azufre, carbon de piedra y otros. Como animales útiles al hombre citaremos el *carabao* (búfalo).

Segun la estadística comercial del archipiélago durante el año 1874 publicada por la administración de Aduanas del mismo, la importación ascendió á 13.704.254 pesos por 17.302.977 de exportación. En la primera figura el pabellon español por 441.284 pesos de productos nacionales y 11.613.357 de productos extranjeros. Los productos importados bajo pabellon extranjero ascendieron á 1.648.613 pesos. En las exportaciones aparece el pabellon español conduciendo por valor de 1.611.677 pesos para España y 5.086.739 para el extranjero, y el pabellon extranjero para el mismo por valor de 10.605.661 pesos. Comparado el total movimiento de 1874 con el de 1873, que sólo arrojó la cantidad de 18.669.578 pesos, resulta un progreso á favor del primero de 12.337.553, ó sea de 60 por 100 en un solo año. Los principales artículos exportados de los puertos de Manila, Cebu é Iloilo, etc., son: abacá, azúcar, sibucan, tabaco, café, arroz, indigo,

de Vigan (1574) vió la gran escuadra china del pirata Limahong, compuesta de 60 naves con numerosa tripulación, que despues de apresarle un barco con 20 soldados, continuaba su derrotero hácia Manila. Reune con presteza su gente y se embarca con todas las fuerzas en socorro de la capital. Su oportuna llegada bastó para arrojar los chinos de la ciudad, que ántes destruyeron. Retirados á Pangasinan son atacados por el esforzado Salcedo que destruye la escuadra china, y se vieron en grandes apuros para escapar.

Unidas poco despues las coronas de España y Portugal, entramos ya en el período del mayor esplendor de Filipinas. Manila era el emporio del comercio con China, Nueva España, Molucas, Formosa y posesiones portuguesas de la India. Todas las tierras comprendidas entre el cabo de Singapora y el Japon dependian del archipiélago filipino, prestando increíble esplendor á la corona de España. Los gobernadores de Manila podian sostener relaciones, declarar la guerra y ajustar la paz con Cambodje, el Japon y China, sin esperar la vènia de la metrópoli. La lucha comenzada por los holandeses contra Felipe II en aquellas apartadas regiones y las correrías de los moros de Mindanao y Joló, aliados de aquellos, causaron grandes daños al país, especialmente en las Visayas. Con la pérdida de Portugal y de sus colonias (1640), coincidió el decaimiento de la agricultura, de la industria y principalmente del comercio.

La historia de Filipinas, pasado el primer período de fe religiosa y de gloria militar, es en sus detalles, á excepcion de los sucesos con que finalizamos esta ligera reseña, poco interesante: queda reducida por punto general á la conquista de islas y de territorios no sometidos, infructuosas expediciones contra piratas, luchas entre el clero y funcionarios públicos y represion de sublevaciones de indios y de mestizos, alguna de fecha reciente y que revistió cierta gravedad.

Dos son los acontecimientos más memorables que por su importancia deben consignarse: el alzamiento de los chinos en 1603, y la ocupacion inglesa á fines del siglo pasado.

Gobernaba las Filipinas D. Pedro de Acuña desde Mayo de 1603 con notable acierto y patriotismo—pues en su tiempo se realizó la conquista de Ternate, Tidore, Marotay, Herraó y otros puntos,—cuando ar-

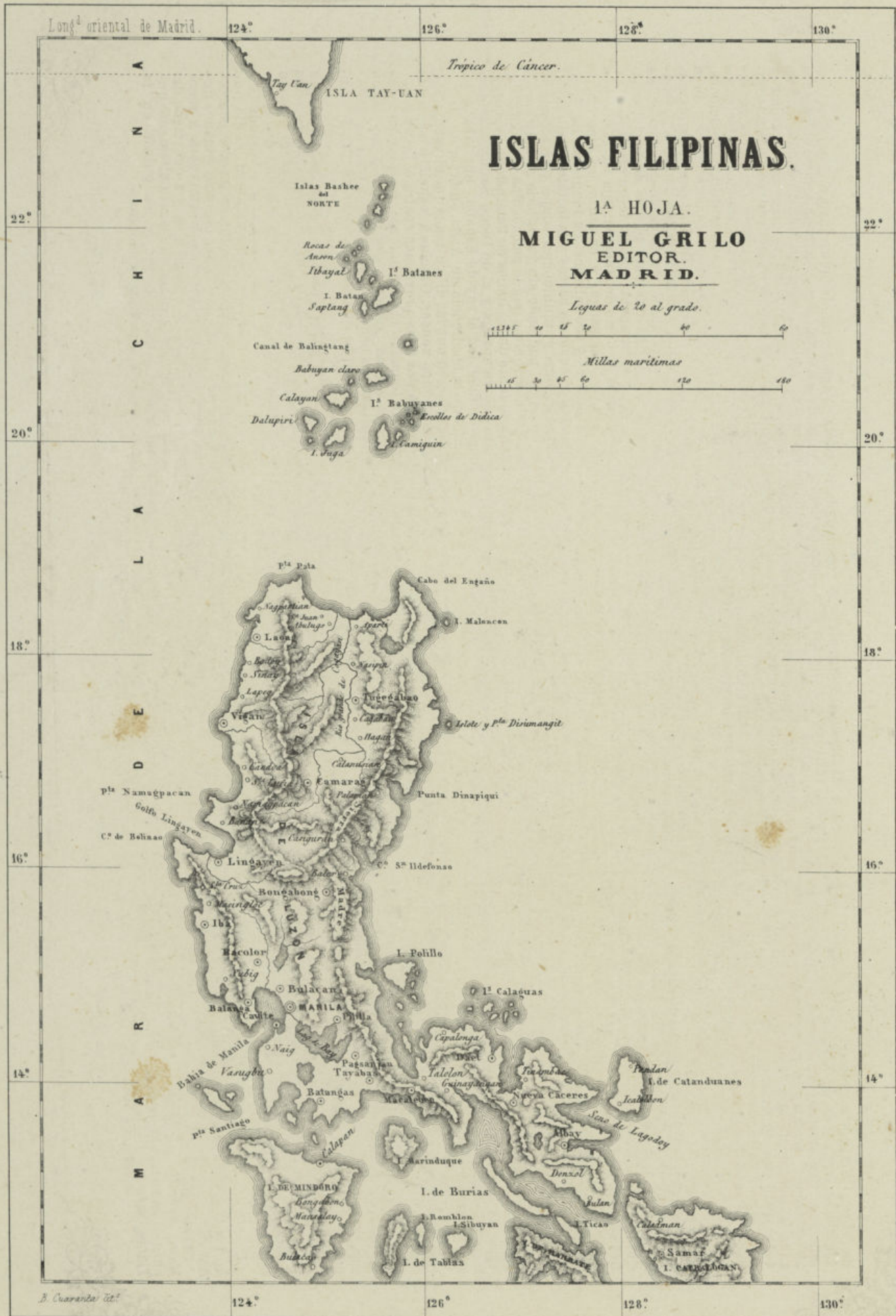
ribaron á Manila en el siguiente año tres mandarines con el fútil pretexto de ver si la tierra de Cavite era de oro, como asegurado habia á su emperador cierto chino que con ellos venia prisionero. Coincidió su llegada, con la general desconfianza que desde algun tiempo se sentia hácia los numerosos chinos avecindados en Luzon, dedicados al comercio y con los fuertes rumores de grandes aprestos militares en China para un fin desconocido. El clero filipino, poco afecto á estos conversos de conveniencia, avivó las generales desconfianzas, consiguió que los mandarines fueran considerados como espías, despertando los odios y suspicacias principalmente con los japoneses, hasta que los chinos tomaron la ofensiva la víspera de San Francisco.


Ante el peligro comun españoles, indios y japoneses todos se unieron; todos los nuestros, hasta los frailes, se hicieron soldados, rechazando valerosamente el asalto y levantando el sitio de la capital, merced á la intrepidez y destreza de Fr. Antonio Flores, soldado de Italia y Flandes, que tambien habia peleado en el insigne combate naval de Lepanto. La derrota y muerte de los 130 españoles que mandados por Perez das Mariñas, fueron á combatirles al principio de la insurreccion, fué vengada con la quema del Parian y conquista de Dilao y la persecucion de los insurrectos hasta Cabuyao, en el que se hicieron fuertes. Nuevas embestidas y más batallas dieron por resultado su dispersion total por las provincias de Batangas y la Laguna, donde los somatenes de los frailes acabaron con todos ellos. Veintitres mil chinos perdieron la vida con su jefe Eng-Can, que fué ahorcado; 100 condenados á galeras y 2.000 fueron respetados, por no haber tomado parte en la insurreccion. El efecto que produjo en China tan ejemplar castigo se desprende de una carta inserta en *Morga*.—*Sucesos de las islas Filipinas*.

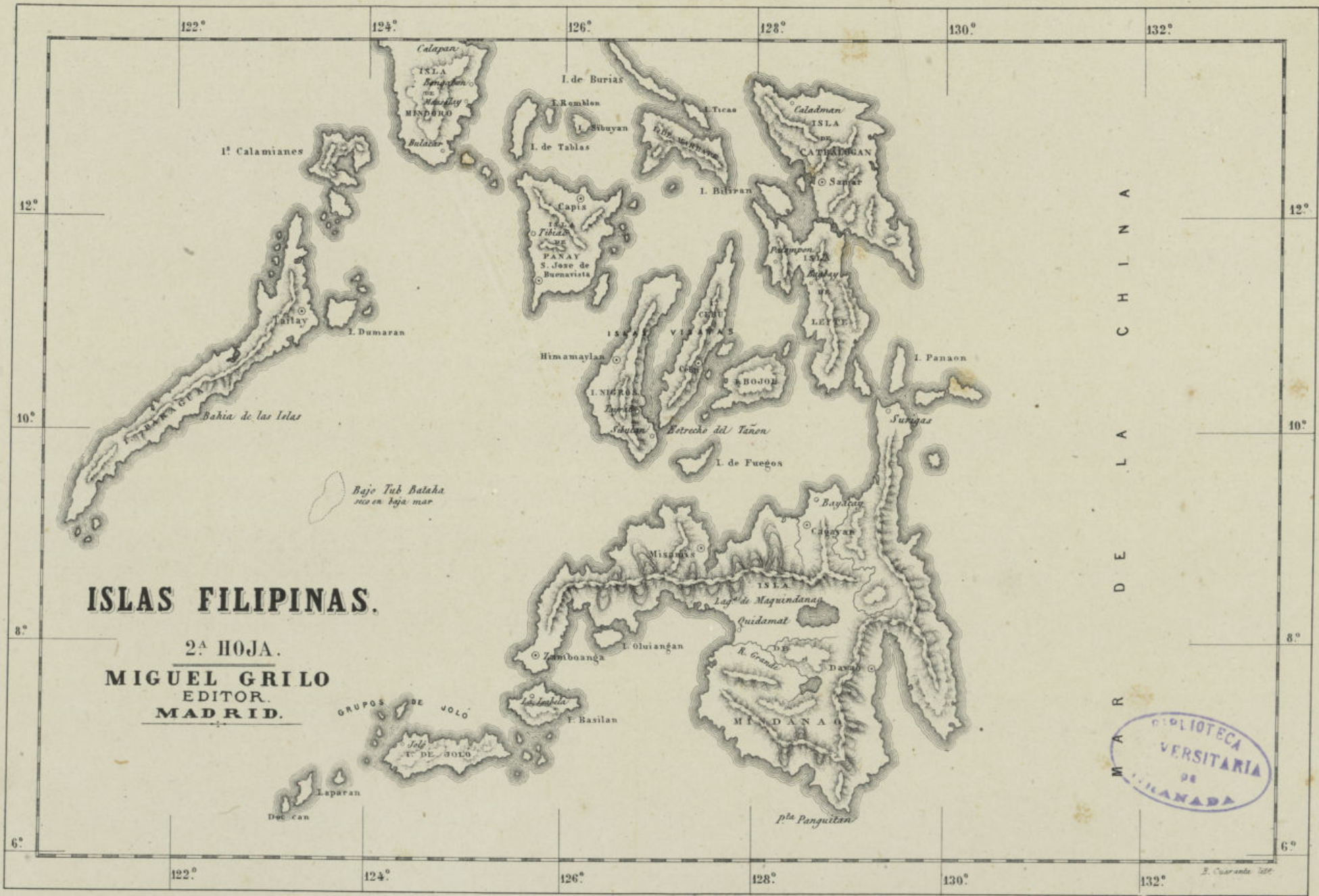
El 24 de Setiembre de 1762 el general inglés Drapeau se presentó en las aguas de Manila con una escuadra de trece buques de guerra. «Era allí virey, dice Ferrer del Rio, D. Manuel Antonio Rojo, quien, fiado en ser aquella la estacion de las tempestades, intentó defenderse con la guarnicion de 800 soldados y algunos indigenas llamados prontamente á las armas, por sí, entreteniendo á los ingleses, conseguia que dentro de aquel puerto mal seguro perdieran sus navios. Mas luego que los invasores salieron á

tierra se apoderaron de los arrabales; doce dias despues, de las fortalezas y el pueblo, que entraron á saco; y el prelado, acogido á la ciudadela con la tropa, á fin de atajar lástimas, vino en capitular y en satisfacer la codicia del general de la Gran-Bretaña, ofreciéndole cuatro millones de duros en representacion de su Gobierno, y dándole setecientos mil á cuenta, sin que por esto remediara vejaciones, y especialmente las de tributos exorbitantes y de la presa del navio filipino *Trinidad* con buen cargamento.» En tanto el oidor D. Simon de Anda y Salazar, provisto del titulo de teniente-gobernador, de seiscientos pesos y cuarenta pliegos de papel sellado, y sin más compañía que la de un criado tagalo, se embarca en el rio de Balacan, fija su residencia en Bacolor (Pampanga) y organiza un ejército de 6.000 infantes y 600 caballos. La fundicion de cañones, construccion de barcos y la instalacion de fábricas de pólvora y municiones ocupó poderosamente su atencion, pudiendo sin vanagloria resistir las órdenes del arzobispo que le amonestaba la rendicion. El alzamiento de los indios de Pangasinan, el de los chinos en Pampanga y el de Diego Saling que bajo capa de fidelidad al rey de España, apartaba á los indios de la obediencia de Anda en favor de los ingleses, fueron nuevas dificultades que el patriotismo del oidor supo vencer. Gracias á los religiosos, Anda logró levantar á las provincias contra el invasor extranjero, tomando el movimiento tales creces, que los de la ciudad quedaron encerrados, y se dieron por satisfechos con poder embarcarse en cuanto tuvieron noticia de que la paz se habia firmado en Europa.

No terminaremos sin dejar consignado que los acontecimientos que registra la historia de estos últimos años están llamados á influir poderosamente en el desarrollo del archipiélago filipino, dando salida ventajosa á sus ricas, variadas y abundantes producciones, casi ignoradas hasta ahora. El día que esto suceda, el día que sean suficientemente conocidos los dones que la naturaleza derramó á manos llenas sobre aquellas islas, España empezará á recoger los frutos que le corresponden y á que tiene derecho en justa recompensa al espíritu altamente humanitario y civilizador que le ha guiado en la conquista y colonizacion de Filipinas.







ISLAS FILIPINAS.

2ª HOJA.

MIGUEL GRILO
 EDITOR.
 MADRID.

M A R D E L A C H I N A



E. Cuatrecasas 1888

