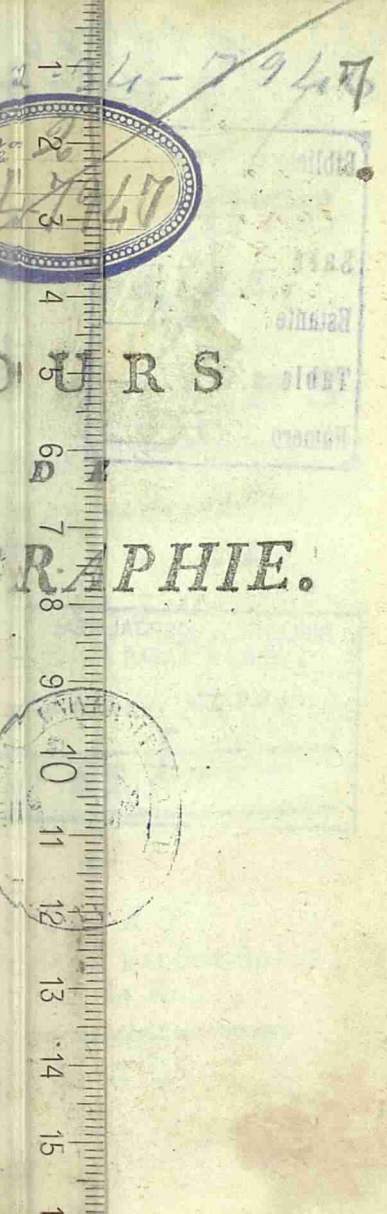


COURS

GÉOGRAPHIE.





2-34-7947



COURS

DE

GÉOGRAPHIE.



17406870

n. 14811

Biblioteca Universitaria
GRANADA
Sala <u>B</u>
Estante <u>68</u>
Tabla <u>106</u>
Número <u>106</u>

COURS
DE
GÉOGRAPHIE
ÉLÉMENTAIRE,
SUIVI
D'UN COURS
DE GÉOGRAPHIE HISTORIQUE,
ANCIENNE ET MODERNE,
ET DE SPHERE.

Par M. P. A. B. O.

NEUVIEME ÉDITION,
Revue, corrigée & augmentée par l'Auteur.

TOME PREMIER.



A NEUCHÂTEL,
De l'Imprimerie de L. FAUCHE-BOREL,
Imprimeur du Roi.

M. DCC. XCVII

BIBLIOTECA
UNIVERSITARIA

BIBLIOTECA HOSPITAL REAL
GRANADA
Señal: <u>A</u>
Estante: <u>3</u>
Número: <u>484</u>



P R É F A C E.

A mesure que les éditions de cet ouvrage élémentaire se multiplient, & qu'il devient de plus en plus un livre classique, ce succès flatteur m'impose sans doute l'obligation de redoubler mes soins pour parvenir à lui donner, s'il se peut, quelque nouveau mérite, soit par l'exactitude dans les détails, soit par l'attention d'y annoncer les principaux événemens qui varient sans cesse l'état politique de l'Europe.

J'ai cherché ensuite à rendre les réponses aussi courtes qu'il étoit possible, mais toujours claires & complètes. Quelques auteurs s'en

permettent de trop longues pour qu'un enfant puisse les apprendre de mémoire; & dès lors c'est mal-à-propos que l'on prend la forme du dialogue, puisque les demandes deviennent inutiles & ne font que grossir le volume à pure perte.

Cette nouvelle édition a donc été revue en entier. On y trouvera d'abord, comme dans les précédentes, un cours purement élémentaire & très-succinct de géographie moderne, & ensuite un second cours beaucoup plus étendu de la même science. Une telle gradation m'a paru indispensable, si l'on veut suivre les loix d'une bonne méthode. La partie historique sur-tout est un peu plus détaillée; les dates des événemens s'y trouvent marquées avec exactitude, mais tou-

jours placées entre deux parenthèses; de manière que l'on peut dans un premier exercice se borner aux faits, afin de ne pas trop charger d'abord la mémoire des enfans, & réserver les dates pour un second, ce qui me paroît plus commode. On sent bien au reste qu'un tel abrégé de l'histoire ne doit être envisagé que comme un cannevas qu'un instituteur habile & judicieux saura remplir & développer suivant la portée & la destination de ses élèves.

J'ai trouvé peu de choses à ajouter au traité de la sphere, tel qu'il existe dans la dernière édition. Les augmentations faites précédemment, & qu'on ne trouve point dans plusieurs ouvrages élémentaires sur cette science, ont tou-

jours en l'utilité pour objet fans aller au-delà du but que je m'étois proposé, & fans oublier l'âge & la force de ceux pour qui je travaillois.

J'avouerai ingénument que je n'ai jamais pu sentir la force des motifs qu'ont eus tant d'auteurs d'ouvrages publiés touchant la géographie, d'y placer en tête un traité de sphere, science beaucoup plus abstraite, plus difficile à saisir, & qui n'influe sur la premiere qu'accidentellement en quelque sorte, par voie de conséquence, & principalement pour fixer la position des divers points de la surface de la terre, dont les écoliers ne connoissent pas encore les noms. N'étoit-il pas bien plus naturel de les leur apprendre d'abord par l'étude de la géographie, & de leur faire voir

ensuite comment les observations astronomiques servent à la perfectionner à divers égards? Telle est même la force de l'usage, que l'on vient d'annoncer un nouveau cours de géographie, précédé de deux cours de sphere pour des écoliers plus ou moins avancés & par gradation, qu'il faudra parcourir & avoir étudiés avant que de pouvoir acquérir même une idée générale & la plus légère connoissance du globe que nous habitons, & auquel doit se rapporter cependant toute cette théorie prétendue préliminaire.

J'oserai donc plaider aujourd'hui la cause du plan que j'ai suivi dans mon cours de sphere, & du lieu où je l'ai placé. Rassembler les observations astronomiques les plus sim-

ples & les plus utiles , faire voir ensuite comment la machine que l'on nomme *sphere* nous les rend sensibles , & indiquer enfin les divers avantages que la géographie , précédemment étudiée , peut en retirer : tel a été mon plan ; & il est clair dès ce moment , que le simple bon sens ne m'auroit pas permis de faire voyager mes élèves dans le monde céleste avant que de leur avoir fait connoître ce monde sublunaire , où le Créateur nous a placés tous.

Je n'ai plus qu'une observation à faire : elle est relative au cours de géographie ancienne. J'ai cherché à la rapporter à la moderne autant que cela se pouvoit , en supprimant cependant tout détail inutile ou incertain. On y trouvera un grand

nombre de faits importans des premiers âges du monde. Je me suis proposé de mettre les jeunes gens en état de lire l'histoire ancienne avec plus de fruit & d'agrément ; & il est assez étonnant que tous les ouvrages qui ont pour objet cette partie de la connoissance de notre globe soient écrits en latin , comme si elle ne pouvoit intéresser que les gens de lettres.

Au reste , si mon travail peut avoir quelque mérite , ce sera celui d'embrasser divers objets qui entrent dans l'éducation des jeunes gens à qui l'on veut en donner.

Il doit être satisfaisant pour un pere & une mere de pouvoir eux-mêmes , & avec le seul secours de cet ouvrage , enseigner à leurs enfans les élémens de la géographie

moderne & ancienne, de l'histoire
& de la sphere ou de l'astronomie.

Il est avantageux pour un disci-
ple de ne pas changer trop souvent
de maître, & par conséquent d'être
instruit, autant que cela se peut,
par un même auteur, dont la mé-
thode & le style sont uniformes.

Je ferai toujours plus flatté, si
mes soins peuvent continuer d'in-
fluer sur le succès de l'éducation
publique & particuliere, & faciliter
de plus en plus les moyens d'ac-
quérir des connoissances qui, dans
un siecle aussi éclairé que le nôtre,
doivent devenir communes à l'un
& à l'autre sexe.



G É O G R A P H I E

É L É M E N T A I R E.

A R T I C L E I.

Idee générale de la Géographie.

- D. *Q'EST-CE que la géographie?*
 R. La géographie est la description de la terre.
- D. *Qu'apprend-on en étudiant cette science?*
 R. On apprend à connoître le nom & la situation des différentes parties de la terre.
- D. *Quelle est la figure de la terre?*
 R. La terre est ronde, ou à peu près, & on lui donne, à cause de cela, le nom de globe.
- D. *De quoi est composée la surface de la terre?*
 R. Cette surface est composée en partie de terre & en partie d'eau.
- D. *Comment divise-t-on la terre en général?*
 R. On la divise en quatre parties principales.
- Tome I. A

pales, l'Europe, l'Asie, l'Afrique & l'Amérique.

- D. *Se sert-on de quelques termes particuliers dans la géographie?*
 R. On y emploie quelques termes dont il est nécessaire de connoître le sens.
- D. *Quels sont ces termes?*
 R. Les plus usités sont ceux de continent, d'isle, de presqu'isle, d'isthme, de golfe, de détroit & de cap.
- D. *Qu'est-ce qu'un continent?*
 R. Un continent est une grande partie de la terre qui comprend plusieurs pays.
- D. *Qu'est-ce qu'une isle?*
 R. Une isle est une plus petite partie de la terre, entourée d'eau de tous côtés.
- D. *Qu'est-ce qu'une presqu'isle?*
 R. Une presqu'isle est une terre environnée d'eau, excepté par un seul endroit.
- D. *Qu'est-ce qu'un isthme?*
 R. L'isthme est la langue de terre qui joint l'isle au continent voisin.
- D. *Qu'est-ce qu'un détroit?*
 R. Un détroit est une partie de la mer qui se trouve resserrée entre deux terres.
- D. *Qu'est-ce qu'un golfe?*
 R. Un golfe est une partie de la mer qui s'avance considérablement dans les terres.
- D. *Qu'est-ce qu'un cap?*
 R. Un cap, ou un promontoire, est une

pointe de terre qui s'avance dans la mer.

- D. *Quelles eaux trouve-t-on sur la surface du globe?*
 R. On y trouve des mers, des lacs & des rivières.
- D. *Qu'est-ce qu'une mer?*
 R. Une mer est une vaste étendue d'eau salée.
- D. *Qu'est-ce qu'un lac?*
 R. Un lac est une étendue d'eau moins considérable, & qui n'a point de courant.
- D. *Qu'est-ce qu'une rivière?*
 R. Une rivière, ou un fleuve, est l'assemblage d'une eau douce & courante.
- D. *Comment représente-t-on la surface du globe?*
 R. On la représente par le moyen des mappemondes & des cartes particulières.
- D. *A quoi sert une mappemonde?*
 R. Elle sert à représenter toute la surface de la terre, comme étant aplatie & coupée en deux parties égales.
- D. *A quoi servent les cartes particulières?*
 R. Elles servent à représenter plus en détail les différentes parties de cette surface.
- D. *Que faut-il observer d'abord dans toutes les cartes géographiques?*
 R. Il faut observer quatre points principaux: l'orient, l'occident, le septentrion & le midi.

D. *Quels noms ces quatre points portent-ils sur mer ?*

R. L'orient s'appelle *est*, l'occident *ouest*, le septentrion *nord*, & le midi *sud*.

D. *Comment ces points se trouvent-ils placés sur toutes les cartes ?*

R. L'orient est toujours à la droite de celui qui regarde la carte, & l'occident à la gauche; le septentrion est au haut de la carte, & le midi au bas.

D. *A quoi servent ces quatre points en général ?*

R. Ils servent à faire connoître la position & les bornes de chacune des parties de la terre.

ARTICLE II.

Idee générale de l'Europe.

D. *QUELLE est la plus intéressante des quatre parties de la terre ?*

R. C'est l'Europe que nous habitons, quoiqu'elle soit la moins étendue.

D. *Comment l'Europe est-elle bornée ?*

R. L'Europe est bornée au septentrion par la mer Glaciale, à l'orient par l'Asie, au midi par la mer Méditerranée, & à l'occident par l'Océan.

D. *Que comprend l'Europe en général ?*

R. L'Europe comprend plusieurs états ou pays qui sont soumis chacun à un gouvernement particulier.

D. *Quels titres ces états portent-ils ?*

R. Ils portent le titre d'empire, de royaume, ou de république.

D. *Qu'est-ce qu'un empire ?*

R. C'est un état dont le souverain porte le titre d'empereur.

D. *Qu'est-ce qu'un royaume ?*

R. C'est un état dont le souverain porte le titre de roi.

D. *Qu'est-ce qu'une république ?*

R. C'est un état gouverné par plusieurs magistrats qui partagent l'autorité souveraine.

D. *Comment peut-on diviser l'Europe en général ?*

R. On peut la diviser en seize parties ou états, dont il y en a quatre au septentrion, huit au milieu & quatre au midi.

D. *Quels sont les quatre au septentrion ?*

R. Ce sont les isles Britanniques, le Danemarck, la Suede & la Russie.

D. *Comment distingue-t-on les huit parties du milieu ?*

R. On les distingue en quatre grandes & quatre plus petites.

- D. *Quelles sont les quatre grandes ?*
 R. Ce sont la Pologne, la Hongrie, l'Allemagne & la France.
 D. *Quelles sont les quatre plus petites ?*
 R. Ce sont la Prusse, la Savoie, la Suisse & les Pays-Bas.
 D. *Quelles sont les quatre parties de l'Europe au midi ?*
 R. Ce sont le Portugal, l'Espagne, l'Italie & la Turquie Européenne.

ARTICLE III.

Des Isles Britanniques.

- D. *QU'ENTEND-ON par les isles Britanniques ?*
 R. On entend par-là ces isles qui sont situées au septentrion de la France & des Pays-Bas, & dont il y en a deux grandes & plusieurs petites.
 D. *Combien ces isles forment-elles de royaumes ?*
 R. Ces isles forment trois royaumes, savoir, ceux d'Angleterre, d'Ecosse & d'Irlande.
 D. *Ces royaumes ont-ils des souverains différents ?*
 R. Non : ils ne composent qu'un seul état, & sont soumis à la domination du

- même souverain, qui porte le titre de roi de la Grande-Bretagne.
 D. *Comment l'Angleterre est-elle bornée ?*
 R. L'Angleterre est bornée au septentrion par l'Ecosse, au midi par le détroit ou canal de la Manche, & des deux autres côtés par la mer.
 D. *Quelles sont les principales rivières de l'Angleterre ?*
 R. Il y en a trois : savoir, la Tamise, l'Humber & la Saverne. Les deux premières coulent vers l'orient, & la troisième vers l'occident de ce royaume.
 D. *Comment divise-t-on l'Angleterre ?*
 R. On divise l'Angleterre en cinq grandes provinces, qui sont celles de l'est, de l'ouest, du nord, du sud & du milieu.
 D. *Quelle est la ville capitale de l'Angleterre ?*
 R. C'est Londres, sur la Tamise, dans la province de l'est.
 D. *Quelle autre ville considérable y a-t-il dans la province de l'est ?*
 R. Il y a encore Cambridge.
 D. *Quelles sont les principales villes de la province du sud ?*
 R. Ce sont Cantorbéry, avec trois ports de mer, Douvres, Portsmouth & Plymouth.
 D. *Quelles villes remarque-t-on dans la province du milieu ?*

- R. On y remarque Bristol port de mer, & Oxford.
- D. Quelle est la capitale de la province de l'ouest au pays de Galles?
- R. Montgomery.
- D. Quelle est la principale ville de la province du nord?
- R. Yorck.
- D. Quelles isles trouve-t-on autour de l'Angleterre?
- R. Les plus considérables sont l'isle de Wigt au midi, & les isles de Man & d'Anglesey à l'occident.
- D. Quelle est la situation de l'Ecosse?
- R. L'Ecosse est située au septentrion de l'Angleterre, & est bornée des trois autres côtés par la mer.
- D. Quelles rivières y a-t-il dans l'Ecosse?
- R. La principale est le Tay, qui traverse ce royaume d'occident en orient.
- D. Comment l'Ecosse est-elle divisée?
- R. L'Ecosse est divisée par le Tay en deux parties, l'une septentrionale, & l'autre méridionale.
- D. Quelle est la capitale de l'Ecosse?
- R. Edimbourg, dans la partie méridionale.
- D. Quelles autres villes y a-t-il dans l'Ecosse méridionale?
- R. Les principales sont S. André & Glasgow.

- D. Quelles villes remarque-t-on dans l'Ecosse septentrionale?
- R. La plus considérable est New-Aberden, port de mer.
- D. Trouve-t-on quelques isles autour de l'Ecosse?
- R. On y trouve les Westernes à l'occident, les Orcades & les isles de Schetland au nord.
- D. Où est située l'Irlande?
- R. L'Irlande est une isle située à l'occident de l'Angleterre, dont elle est séparée par le canal de S. George.
- D. Quelle est la rivière la plus considérable de ce royaume?
- R. C'est le Shannon, qui coule du septentrion au midi.
- D. Comment divise-t-on l'Irlande?
- R. On la divise en quatre parties; l'Ultonie au nord, la Lagénie à l'est, la Mommonie au sud, & la Connacie à l'ouest.
- D. Quelle est la capitale de l'Irlande?
- R. Dublin dans la Lagénie.
- D. Quelles villes remarque-t-on dans l'Ultonie?
- R. On y remarque Armach & Londondery.
- D. Quelles sont les principales villes de la Mommonie?
- R. Il y en a deux; Limmerick, & Corck port de mer.

- D. *Quelle ville y a-t-il enfin dans la Con-
nacie ?*
R. La plus considérable est Gallowai , port
de mer.

ARTICLE IV.

Du Dannemarc.

- D. *QUELS pays l'état du roi de Danne-
marc comprend-il ?*
R. Cet état comprend trois principaux
pays, le Dannemarc propre, la Nor-
vege & l'isle d'Islande.
D. *Comment se divise de Dannemarc propre ?*
R. Le Dannemarc propre se divise en terre-
ferme, que l'on appelle aussi Jutland,
& en isles.
D. *Où est situé le Jutland ?*
R. Le Jutland est situé au nord de l'Alle-
magne, & s'avance en forme de pres-
qu'isle, ayant la mer Baltique & les
isles du Dannemarc à l'orient.
D. *Comment le Jutland se divise-t-il ?*
R. Il se divise en deux parties, le Jutland
propre au septentrion, & le duché de
Sleswick au midi.
D. *Quelle est la ville la plus considérable du
Jutland propre ?*

- R. Rypen, port de mer.
D. *Quelle est la capitale du duché de Sleswick ?*
R. Sleswick.
D. *Quelles sont les villes les plus considérables
du Dannemarc ?*
R. Les plus considérables sont celles de
Séeland & de Fionie.
D. *Quelle est la capitale de tout le Dan-
nemarc ?*
R. C'est Coppenhague, dans l'isle de Sé-
land, port de mer.
D. *Quelles autres villes remarque-t-on dans
cette isle ?*
R. On y remarque Roskild, & le château
de Cronembourg, situé sur le détroit
du Sund.
D. *Quelle est la capitale de l'isle de Fionie ?*
R. Odenfee.
D. *Où est située la Norvege ?*
R. La Norvege s'étend le long de la mer
Glaciale, ayant la Suede à l'orient, &
le Dannemarc au midi.
D. *Quelle est la capitale de la Norvege ?*
R. Christiania.
D. *Y trouve-t-on encore quelques villes remar-
quables ?*
R. Les plus remarquables sont Dronthem
vers le nord, & Berghen à l'occident,
port de mer.
D. *Où est située l'Islande ?*

- R. L'Islande est située à l'occident de la Norvège, vers le nord.
- D. *Trouve-t-on quelques villes dans cette isle ?*
- R. Le lieu le plus considérable de l'isle est Skalhót.

ARTICLE V.

De la Suede.

- D. *Où est située la Suede, & quelles sont ses bornes ?*
- R. La Suede est située sur la mer Baltique : elle est bornée à l'orient par la Russie, au septentrion & à l'occident par la Norvège.
- D. *Trouve-t-on quelques rivières dans ce royaume ?*
- R. Ce royaume n'a point de rivières considérables, mais on y trouve un grand nombre de lacs.
- D. *Comment peut-on diviser la Suede ?*
- R. On peut diviser la Suede en deux parties principales, l'une occidentale, et l'autre orientale, séparées par le golfe de Bothnie.
- D. *Combien de provinces y a-t-il dans la Suede occidentale ?*

- R. Il y en a trois : la Suede propre au milieu, la Gothie au midi, & la Laponie au septentrion.
- D. *Combien en compte-t-on dans la Suede orientale ?*
- R. L'on en compte aussi trois : la Finlande, l'Ingrie & la Livonie ; ces deux dernières sont au midi de la mer Baltique.
- D. *Toutes ces provinces appartiennent-elles aujourd'hui au roi de Suede ?*
- R. Le roi de Suede ne possède plus vers l'orient qu'une partie de la Finlande ; le reste appartient à la Russie.
- D. *Quelle est la capitale de la Suede ?*
- R. Stockholm, dans la Suede propre, port de mer.
- D. *Quelles autres villes trouve-t-on dans la Suede propre ?*
- R. Les principales sont Upsal & Copenhague, vers le nord.
- D. *Quelles sont les principales villes de la Gothie ?*
- R. Ce sont Gothembourg, & Carlescron, port de mer.
- D. *Comment divise-t-on la Laponie ?*
- R. On la divise en trois parties : la Laponie Suédoise, la Laponie Norvégienne, & la Laponie Russe.
- D. *Quelle est la capitale de la Finlande Suédoise ?*

- R. Abo, port de mer, au midi.
 D. *Quelles sont les isles de la mer Baltique qui dépendent de la Suede?*
 R. Les plus considérables sont les isles de Gothland & d'Oeland.

ARTICLE VI.

De la Russie.

- D. *QU'EST-CE que la Russie?*
 R. La Russie est un vaste empire qui s'étend dans l'Europe & dans l'Asie.
 D. *Comment divise-t-on la Russie en général?*
 R. On la divise en deux parties principales, la Russie Européenne & la Russie Asiatique.
 D. *Comment la Russie Européenne est-elle bornée?*
 R. Elle est bornée au nord par l'Océan Glacial, à l'orient par la Russie Asiatique, au midi par la petite Tartarie, & à l'occident par la Suede & la Pologne.
 D. *Quelles sont les principales rivieres de la Russie?*
 R. Il y en a quatre : le Volga qui se jette dans la mer Caspienne vers l'orient, la Duina qui va se rendre dans la mer

- Glaciale au nord, le Don & le Nieper, qui ont leur embouchure dans la mer Noire, au sud.
 D. *Ne trouve-t-on pas des lacs considérables dans la Russie?*
 R. On y en trouve deux : ceux de Ladoga & d'Onéga, qui sont les plus grands de l'Europe.
 D. *Comment peut-on diviser la Russie Européenne?*
 R. On peut la diviser en trois parties : la septentrionale, la méridionale, & les provinces conquises sur la Suede, qui sont à l'occident.
 D. *Quelle est l'ancienne capitale de la Russie?*
 R. Moscou, sur la riviere de Moska, & dans la partie méridionale.
 D. *Quelle ville passe aujourd'hui pour la capitale de tout l'empire?*
 R. Pétersbourg, située dans l'Ingrie, au fond du golfe de Finlande.
 D. *Quelles sont les principales villes de la Russie septentrionale?*
 R. Il y en a deux : Novogorod sur le lac Ilmen, & Archangel sur la Duina, port de mer.
 D. *Quel pays trouve-t-on au midi de la Russie?*
 R. On y trouve l'Ukraine, dont les habitans s'appellent Cosaques.

- D. *Quelle est la capitale de l'Ukraine ?*
 R. Kiovie, sur le Nieper.
 D. *Quelles sont les provinces conquises sur la Suede ?*
 R. Il y en a trois : la Livonie, l'Ingrie et la Carélie, qui est la partie orientale de la Finlande.
 D. *Quelle est la capitale de la Livonie.*
 R. Riga, port de mer.
 D. *Quelle est la capitale de l'Ingrie ?*
 R. Sleutelbourg, sur le lac Ladoga.
 D. *Quelle est la capitale de la Carélie ?*
 R. Vibourg, sur le golfe de Finlande.

ARTICLE VII.

De la Pologne.

- D. *QUELLE est la situation de la Pologne ?*
 R. Cet état est borné au nord par la mer Baltique, à l'orient par la Russie, au midi par la Hongrie, & à l'occident par l'Allemagne.
 D. *Combien de pays cet état comprend-il ?*
 R. Il en comprend deux : le royaume de Pologne, & le grand-duché de Lithuanie, à l'orient.
 D. *Quelles sont les principales rivieres de la Pologne ?*

- R. Il y en a cinq : le Nieper, le Bog, & le Niefter, qui se jettent dans la mer Noire au sud ; la Vistule & le Niemen, qui entrent dans la mer Baltique, au nord.
 D. *Comment se divise le royaume de Pologne ?*
 R. Ce royaume se divise en quatre provinces, la haute Pologne, la basse Pologne, la petite Russie au sud, & la Prusse Polonoise au nord.
 D. *Quelle est la capitale de toute la Pologne ?*
 R. Cracovie, dans la haute Pologne & sur la Vistule.
 D. *Quelles villes y a-t-il dans la basse Pologne ?*
 R. Les principales sont Varsovie sur la Vistule, & Gnesne.
 D. *Quelle est la capitale de la petite Russie ?*
 R. Léopol.
 D. *Quelle est la capitale de la Prusse Polonoise ?*
 R. Dantzic, port de mer, à l'embouchure de la Vistule.
 D. *Comment divise-t-on le duché de Lithuanie ?*
 R. On le divise en trois parties : la Lithuanie propre, la Russie Lithuanienne, & la Samogitie.
 D. *Quelle est la capitale de la Lithuanie ?*
 R. Wilna dans la Lithuanie propre ; & Grodno à l'occident.

- D. *Quel petit pays trouve-t-on près de la Pologne ?*
 R. On trouve au nord de la Lithuanie le duché de Courlande, situé sur la mer Baltique.
 D. *Comment divise-t-on ce duché ?*
 R. On le divise en Courlande propre & en Sémigalle.
 D. *Quelle est la capitale de toute la Courlande ?*
 R. Mittau, dans la Sémigalle, vers le midi.

ARTICLE VIII.

Du royaume de Prusse.

- D. *QUELLE est la situation du royaume de Prusse ?*
 R. Ce royaume est situé entre la mer Baltique au nord, la Lithuanie à l'orient, & la Pologne à l'occident & au midi.
 D. *Quelles rivières y trouve-t-on ?*
 R. Les principales sont la Vistule & le Prégel, qui se jettent dans la mer Baltique.
 D. *Quels lacs y remarque-t-on ?*
 R. On y remarque le lac de Dantzic à l'occident, & le lac de Courlande à l'orient.
 D. *Comment ce royaume est-il divisé ?*
 R. Il est divisé en huit cercles ou provinces.

- D. *Quelle en est la capitale ?*
 R. Kœnigsberg, sur le Prégel.
 D. *Quelles autres villes y a-t-il ?*
 R. Les principales sont Pillau & Mémel.

ARTICLE IX.

De la Bohême.

- D. *QUELS pays peut-on réunir dans cet article ?*
 R. On peut y réunir trois pays qui obéissent au même souverain, le royaume de Bohême, le royaume de Hongrie & la principauté de Transylvanie.
 D. *Quelle est la situation de la Bohême ?*
 R. La Bohême est bornée au nord & à l'occident par l'Allemagne, à l'orient par la Pologne, & au midi par l'Autriche.
 D. *Quelles rivières trouve-t-on dans ce pays-là ?*
 R. Il y en a deux : la Moldau qui coule au nord, & la Morave qui coule au midi.
 D. *Comment divise-t-on la Bohême ?*
 R. On la divise en quatre provinces : la Bohême propre à l'occident, la Lusace au nord, la Silésie à l'orient, & la Moravie au midi.
 D. *Quelle est la capitale de tout le royaume ?*

- R. Prague, sur la Moldau, dans la Bohême propre.
- D. *Quelle est la capitale de la Lusace ?*
- R. Bautzen.
- D. *Quelle est la capitale de la Silésie ?*
- R. Breslau, sur l'Oder.
- D. *Quelle est la capitale de la Moravie ?*
- R. Olmutz.
- D. *Comment la Hongrie est-elle bornée ?*
- R. La Hongrie est bornée au nord par la Pologne, à l'orient & au midi par la Turquie, & à l'occident par l'Allemagne.
- D. *Quelles sont les principales rivières de la Hongrie ?*
- R. Il y en a quatre : le Danube, la Save, la Drave & la Teis. Ces trois dernières se jettent dans la première, qui a son embouchure dans la mer Noire.
- D. *Comment divise-t-on la Hongrie ?*
- R. On la divise en trois parties : la haute Hongrie à l'occident, la basse à l'orient, & l'Esclavonie au midi.
- D. *Quelle est la capitale de tout le royaume ?*
- R. Bude, sur le Danube, dans la basse Hongrie.
- D. *Quelle ville remarque-t-on dans la haute Hongrie ?*
- R. La plus considérable est Presbourg.
- D. *Quelle est la capitale de l'Esclavonie ?*
- R. Posséga.

- D. *Où est la Transylvanie ?*
- R. La Transylvanie est située à l'orient de la Hongrie.
- D. *Quelle en est la capitale ?*
- R. Hermanstadt.

ARTICLE X.

De l'Allemagne.

- D. *QUELLE est la situation de l'Allemagne ?*
- R. L'Allemagne est bornée au nord par l'Océan & la mer Baltique, à l'orient par la Hongrie & la Bohême, au midi par l'Italie & la Suisse, à l'occident par la France & les Pays-Bas.
- D. *Combien de rivières remarque-t-on dans l'Allemagne ?*
- R. On y en remarque cinq grandes & deux moins considérables.
- D. *Quelles sont les cinq grandes ?*
- R. Ce sont le Danube, dont nous avons parlé, le Rhin, le Weser, l'Elbe, qui entrent dans l'Océan au nord, & l'Oder, dont l'embouchure est dans la mer Baltique.
- D. *Quelles sont les deux moins considérables ?*
- R. Le Mein & le Necker, qui se jettent dans le Rhin.

- D. *Comment l'empire d'Allemagne est-il divisé ?*
 R. L'empire d'Allemagne est divisé en neuf cercles, dont chacun contient plusieurs provinces soumises à des souverains particuliers.
- D. *Comment ces neuf cercles sont-ils situés ?*
 R. Il y en a quatre vers le midi, & cinq vers le septentrion.
- D. *Quels sont les quatre vers le midi ?*
 R. Ce sont les cercles d'Autriche, de Bavière, de Souabe & de Franconie.
- D. *Quels sont les cinq vers le septentrion ?*
 R. Ce sont les cercles du haut Rhin, du bas Rhin, de haute Saxe, de basse Saxe & de Westphalie.
- D. *Où est situé le cercle d'Autriche ?*
 R. La plus grande partie de ce cercle est située au midi de la Bohême & à l'occident de la Hongrie.
- D. *Quels pays comprend-il ?*
 R. Il en comprend six, l'archiduché d'Autriche, la Styrie, la Carinthie, la Carniole, le Tyrol & la Souabe Autrichienne.
- D. *Quelle est la capitale de l'archiduché d'Autriche ?*
 R. Vienne sur le Danube, qui est aussi la capitale de tout l'empire.
- D. *Quelle est la capitale de la Styrie ?*
 R. Gratz.

- D. *Quelle est la capitale de la Carinthie ?*
 R. Clagenfurt.
- D. *Quelle est la capitale de la Carniole ?*
 R. Laubach.
- D. *Quelle est la capitale du Tyrol ?*
 R. Inspruck, sur la rivière d'Inn.
- D. *Quelles sont les principales villes de la Souabe Autrichienne vers l'occident ?*
 R. Les principales sont Constance sur le lac de ce nom, & Fribourg, capitale du Brisgau.
- D. *Quelle est la situation du cercle de Bavière ?*
 R. Le cercle de Bavière est situé à l'occident de celui d'Autriche.
- D. *Quels sont les états compris dans ce cercle ?*
 R. Les principaux sont deux séculiers & trois ecclésiastiques.
- D. *Quels sont les deux états séculiers ?*
 R. Ce sont les états de l'électeur de Bavière & le duché de Neubourg à l'occident.
- D. *Quels sont les trois ecclésiastiques ?*
 R. Ce sont l'archevêché de Salzbourg vers l'orient, avec les évêchés de Ratisbonne & de Passau, situés le long du Danube.
- D. *Qui possède l'électeur de Bavière dans ce cercle ?*
 R. Il possède le duché de Bavière au midi, & le palatinat de Bavière au septentrion.
- D. *Quelle est la capitale du duché de Bavière ?*
 R. Munich.

- D. *Quelle est la capitale du palatinat de Baviere?*
 R. Amberg.
- D. *Quelle est la capitale du duché de Neubourg?*
 R. Neubourg, sur le Danube.
- D. *Que remarquez-vous sur les trois états ecclésiastiques?*
 R. Chacun de ces états porte le nom de sa ville capitale.
- D. *Où est situé le cercle de Souabe?*
 R. Le cercle de Souabe est à l'occident de celui de Baviere.
- D. *Quels sont les principaux états qu'il comprend?*
 R. Il y en a quatre: le duché de Wirtemberg, le marquisat de Bade, l'évêché d'Augsbourg, & l'évêché de Constance.
- D. *Quelle est la capitale du Wirtemberg.*
 R. Stuttgart.
- D. *Quelles sont les villes impériales de ce cercle?*
 R. Les deux plus considérables sont Augsbourg sur le Leck, & Ulm sur le Danube.
- D. *Où est situé le cercle de Franconie?*
 R. Le cercle de Franconie est au nord de celui de Souabe.
- D. *Quels sont les principaux états qu'on y trouve?*

- R. On y trouve deux évêchés, ceux de Wirtzbourg & de Bamberg; & deux marquisats, ceux de Culmbach & d'Anspach.
- D. *Quelles sont les principales villes de ce cercle?*
 R. Les principales sont Wirtzbourg & Bamberg, capitales des évêchés de ces noms, & Nuremberg, ville impériale.
- D. *Quelle est la situation du cercle du haut Rhin?*
 R. Le cercle du haut Rhin est situé le long du fleuve qui lui donne son nom.
- D. *Quels états comprend-il principalement?*
 R. Il comprend principalement trois évêchés & quatre souverainetés séculières.
- D. *Quels sont les trois évêchés?*
 R. Ceux de Worms, de Spire & de Bâle. Ce dernier est situé près des frontières de la Suisse.
- D. *Quelles sont les quatre principautés séculières?*
 R. Le landgraviat de Hesse-Cassel, le landgraviat de Hesse-Darmstadt, le comté de Hanau, & le duché de Deux-Ponts.
- D. *Quelles sont les villes les plus considérables du cercle du haut Rhin?*
 R. Il y en a trois qui sont impériales, & quatre qui ne sont pas impériales.
- D. *Quelles sont les trois impériales?*

- R. Ce font Francfort sur le Mein, Worms & Spire.
- D. *Quelles sont les quatre autres villes ?*
- R. Ce font Cassel, Darmstadt, Philisbourg près du Rhin, & Deux-Ponts.
- D. *Où est situé le cercle du bas Rhin ?*
- R. Ce cercle est situé au midi & à l'occident de celui du haut Rhin.
- D. *Quels états comprend-il ?*
- R. Il comprend les états de quatre électeurs, ceux des archévêques de Mayence, de Treves & de Cologne, & celui de l'électeur Palatin.
- D. *Quelles sont les villes les plus considérables de ce cercle ?*
- R. Il y en a quatre : Mayence, sur le Rhin; Treves, sur la Moselle; Manheim, capitale du Palatinat, & Heidelberg sur le Necker.
- D. *Où est situé le cercle de haute Saxe ?*
- R. Le cercle de haute Saxe est situé au nord de la Franconie, & s'étend jusques sur les côtes de la mer Baltique.
- D. *Quels sont les principaux pays qu'il comprend ?*
- R. Il en comprend trois : les électors de Saxe, de Brandebourg, & la Poméranie.
- D. *Comment divise-t-on la Saxe ?*
- R. On la divise en trois parties, la Saxe propre, la Misnie & la Thuringe.

- D. *Quelle est la capitale de la Saxe propre ?*
- R. Wittemberg.
- D. *Quelles villes trouve-t-on dans la Misnie ?*
- R. Les principales sont Dresde sur l'Elbe, capitale, & Leipzig.
- D. *Quelle est la capitale de la Thuringe ?*
- R. Erfort.
- D. *Quelles sont les principales villes du Brandebourg ?*
- R. Ce sont Berlin sur la Sprée, capitale, & Francfort sur l'Oder.
- D. *Comment est divisée la Poméranie ?*
- R. Elle est divisée en deux parties par l'Oder; l'une orientale, l'autre occidentale. Ce pays est partagé entre le roi de Prusse & le roi de Suede.
- D. *Quelle est la capitale de la Poméranie Prussienne ?*
- R. Stettin, dans la Poméranie occidentale.
- D. *Quelle est la capitale de la Poméranie Suédoise ?*
- R. Stralsund, vers le nord.
- D. *Que trouve-t-on près des côtes de la Poméranie ?*
- R. On y trouve l'islé de Rugen.
- D. *Où est situé le cercle de basse Saxe ?*
- R. Ce cercle est au nord de celui de haute Saxe, & à l'occident de la Poméranie.
- D. *Quels états trouve-t-on dans ce cercle ?*
- R. Les plus considérables sont les états de

la maison de Brunswick, avec les duchés de Magdebourg, de Mecklenbourg & de Holstein.

- D. *Que possède la maison de Brunswick dans ce cercle?*
 R. Elle y possède cinq duchés, dont il y en a deux à l'occident, & trois au nord.
 D. *Quels sont les deux à l'occident?*
 R. Ceux de Brunswick & d'Hanovre.
 D. *Quels sont les trois au nord?*
 R. Ceux de Lunebourg, de Breme & de Lawenbourg.
 D. *Qu'observez-vous touchant ces pays-là?*
 R. Chacun de ces duchés, de même que celui de Magdebourg, porte le nom de sa capitale.
 D. *Quelle est la capitale du duché de Mecklenbourg.*
 R. Swerin.
 D. *Quelle est la capitale du duché de Holstein?*
 D. Kiel.
 D. *Quelles villes trouve-t-on encore dans le Holstein?*
 R. On y trouve deux villes impériales, Hambourg sur l'Elbe, & Lubeck.
 D. *Quelle est la situation du cercle de Westphalie?*
 R. Le cercle de Westphalie est à l'occident de celui de basse Saxe.
 D. *Quels sont les principaux états qu'on y trouve?*

- R. On y trouve quatre évêchés & quatre principautés séculières.
 D. *Quels sont les quatre évêchés?*
 R. Ce sont ceux de Liege, de Munster, de Paterborn & d'Osnabruck.
 D. *Quelles sont les quatre souverainetés séculières?*
 R. Ce sont les duchés de Bergue, de Juliers & de Cleves, & la principauté d'Ostfrise au nord.
 D. *Quelle est la capitale du duché de Juliers?*
 R. Juliers.
 D. *Quelle est la capitale du duché de Berg?*
 R. Dusseldorp.
 D. *Quelle est la capitale du duché de Cleves?*
 R. Cleves.
 D. *Quelle est la capitale de l'Ostfrise?*
 R. Embden, port de mer.
 D. *Y a-t-il quelques autres villes remarquables dans ce cercle?*
 R. Les deux plus considérables sont Aix-la-Chapelle et Cologne sur le Rhin.

ARTICLE XI.

De la Savoie.

- D. *QUELLE est la situation de la Savoie?*
 R. La Savoie est bornée au nord & à l'orient

par la Suisse, au midi & à l'occident par la France & le Piémont.

D. *Y a-t-il quelques rivières dans la Savoie ?*

R. La plus considérable est l'Isère, qui y prend sa source, & se jette dans le Rhône.

D. *Comment divise-t-on la Savoie ?*

R. On la divise en six petites provinces, dont il y en a trois au midi & trois au septentrion.

D. *Quelles sont les trois au midi ?*

R. Ce sont la Savoie propre, la Tarentaise & la Maurienne.

D. *Quelles sont les trois au septentrion ?*

R. Ce sont le Genevois, le Chablais & le Faucigni.

D. *Quelle est la capitale de la Savoie ?*

R. Chambéry dans la Savoie propre.

D. *Quelles autres villes y trouve-t-on encore ?*

R. Les principales sont Moutiers dans la Tarentaise, & Saint-Jean dans la Maurienne.

ARTICLE XII.

De la Suisse.

D. *COMMENT la Suisse est-elle bornée ?*

R. La Suisse est bornée au septentrion & à l'orient par l'Allemagne, au midi par

l'Italie, & à l'occident par la France.

D. *Quelles sont les principales rivières de la Suisse ?*

R. Il y en a trois: le Rhin, qui coule au nord; le Rhône, qui coule vers l'occident; & l'Aar, qui se jette dans le Rhin.

D. *N'y trouve-t-on pas aussi des lacs ?*

R. On y en trouve plusieurs, dont les plus considérables sont ceux de Confiance, de Genève & de Neuchâtel.

D. *Comment divise-t-on la Suisse en général ?*

R. On la divise en trois parties, la Suisse propre, les pays sujets des Suisses, & les pays qui leur sont alliés.

D. *Que comprend la Suisse propre ?*

R. La Suisse propre comprend treize républiques, qui portent le titre de cantons.

D. *Comment divise-t-on ces cantons ?*

R. On les divise en sept grands & six petits.

D. *Quels sont les sept grands.*

R. Ce sont les cantons de Zurich, de Berne, de Schaffhouse, de Bâle, de Lucerne, de Fribourg & de Soleure.

D. *Quels sont les six petits ?*

R. Ce sont les cantons d'Uri, de Schwitz, d'Undervald, de Zug, de Glaris & d'Appenzel.

D. *Quelles sont les capitales de tous ces cantons ?*

R. Chaque canton porte le nom de sa

- capitale, excepté Uri, dont la capitale est Altdorf; & Underwald, dont la capitale est Stantz.
- D. *Quelles sont les villes les plus considérables de la Suisse?*
- R. Ce sont les capitales des sept grands cantons.
- D. *Comment se divise le canton de Berne?*
- R. Le canton de Berne, qui est le plus grand de tous, se divise en pays Allemand à l'orient, & en pays Romand ou Pays-de-Vaud à l'occident.
- D. *Quelle est la ville la plus considérable du Pays de Vaud?*
- R. Lausanne, situé près du lac de Geneve.
- D. *Qu'entend-on par les sujets des Suisses?*
- R. Ce sont plusieurs pays qui appartiennent à quelques cantons en commun.
- D. *Comment divise-t-on ces pays?*
- R. On les divise en trois classes: les premiers sont situés vers l'Allemagne, les seconds vers la France, & les troisieme vers l'Italie.
- D. *Quels sont les sujets des Suisses vers l'Allemagne?*
- R. Les plus considérables sont le comté de Bade, les Provinces-libres, le Thurgaw & le Rhinthal.
- D. *Quels sont les pays situés vers la France?*
- R. Ce sont les bailliages de Morat, de

- Grandson, d'Orbe, & de Schwartzenbourg.
- D. *Que possèdent les Suisses du côté de l'Italie?*
- R. Ils possèdent quatre gouvernemens & trois bailliages, qui sont situés au midi des Alpes.
- D. *Quelles en sont les principales villes?*
- R. Ce sont Lugano près du lac de ce nom; Locarno sur le lac Majeur, & Bellinzone près du Tessin.
- D. *Qu'est-ce que les alliés des Suisses?*
- R. Ce sont plusieurs pays voisins des cantons, & qui leur sont alliés.
- D. *Combien compte-t-on de ces pays-là?*
- R. On en compte neuf, dont il y en a deux à l'orient, deux au midi, quatre à l'occident, & un au nord.
- D. *Quels sont les deux à l'orient?*
- R. Ce sont l'abbaye de S. Gall & la ville de S. Gall.
- D. *Quels sont les deux au midi?*
- R. Ce sont les Grisons & le Vallais.
- D. *Quels sont les quatre à l'occident.*
- R. Ce sont la république de Geneve, la principauté de Neuchatel, la ville de Bienne & l'évêché de Bâle.
- D. *Quel est le pays situé au nord?*
- R. C'est la ville de Mulhouse, laquelle est enclavée dans le Sundgau.

- D. *Quelle est la ville la plus considérable de ce pays-là ?*
 R. C'est la ville de Geneve, située à l'extrémité occidentale du lac de ce nom.
- D. *Quelle est la capitale du pays des Grisons ?*
 R. Coire, près du Rhin.
- D. *Quelle est la capitale du Vallais ?*
 R. Sion.
- D. *Quelle est la capitale de l'évêché de Bâle ?*
 R. Porentrui.

ARTICLE XIII

Des Pays-Bas.

- D. *QU'ENTEND-ON par les Pays-Bas ?*
 R. Les Pays-Bas sont des provinces bornées au midi par la France, à l'orient par l'Allemagne, & des deux autres côtés par la mer.
- D. *Combien ces provinces forment-elles d'états ?*
 R. Elles en forment deux : les Pays-Bas Autrichiens ou la Flandre, au midi ; & les Provinces-Unies ou la Hollande, au septentrion.
- D. *Quelles rivières trouve-t-on dans les Pays-Bas Autrichiens ?*
 R. On y en trouve trois principales : la

- Meuse, l'Escaut & la Sambre. Cette dernière se jette dans la Meuse.
- D. *Combien les Pays-Bas Autrichiens comprennent-ils de provinces ?*
 R. Ils en comprennent neuf, parmi lesquelles on distingue trois duchés, quatre comtés & deux seigneuries.
- D. *Quels sont les trois duchés ?*
 R. Ce sont ceux de Brabant au milieu, de Luxembourg & de Limbourg à l'orient.
- D. *Quels sont les quatre comtés ?*
 R. Ce sont ceux de Flandre à l'occident, d'Artois, de Hainaut & de Namur au midi.
- D. *Quelles sont les deux seigneuries ?*
 R. Ce sont celles de Malines & d'Anvers, vers le nord du Brabant.
- D. *Comment divise-t-on le duché de Brabant ?*
 R. Ce duché se divise en Brabant Autrichien au midi, & en Brabant Hollandois au nord.
- D. *Quelle est la capitale du Brabant Autrichien ?*
 R. Bruxelles sur la Senne.
- D. *Quelle est la principale ville du Brabant Hollandois ?*
 R. Bois-le-Duc.
- D. *Quelle est la capitale du duché de Luxembourg ?*
 R. Luxembourg.

- D.** *Que possède la France dans ce duché?*
R. Elle y possède Thionville & Montmédi.
D. *Quelle est la capitale du duché de Limbourg?*
R. Limbourg.
D. *Que possèdent les Hollandois dans le voisinage de ce duché?*
R. Ils y possèdent Maestricht, sur la Meuse.
D. *Comment divise-t-on le comté de Flandre?*
R. On le divise en Flandre Autrichienne au milieu, Flandre Française au midi, & Flandre Hollandoise au nord.
D. *Quelle est la capitale de la Flandre Autrichienne?*
R. Gand, sur l'Escaut.
D. *Quelle est la capitale de la Flandre Française?*
R. Lille.
D. *Quelle est la capitale de la Flandre Hollandoise?*
R. L'Ecluse.
D. *Quelle est la capitale du comté d'Artois?*
R. Arras.
D. *Comment divise-t-on le comté de Hainaut?*
R. On le divise en Hainaut Autrichien, & en Hainaut Français.
D. *Quelle est la capitale du Hainaut Autrichien?*
R. Mons.
D. *Quelle est la capitale du Hainaut Français?*

- R.** Valenciennes, sur l'Escaut.
D. *Quelle est la capitale du comté de Namur?*
R. Namur, au confluent de la Meuse & de la Sambre.
D. *Quelle est la capitale de la seigneurie d'Anvers?*
R. Anvers, sur l'Escaut.
D. *Quelle est la capitale de la seigneurie de Malines?*
R. Malines.
D. *Quelles rivières trouve-t-on dans les Provinces-Unies?*
R. On en trouve deux qui y ont leur embouchure, la Meuse & le Rhin: ce dernier se sépare en plusieurs branches.
D. *Quelles sont les provinces qui forment cet état?*
R. Il y en a sept, parmi lesquelles on distingue un duché, deux comtés & quatre seigneuries.
D. *Quel est le duché?*
R. C'est le duché de Gueldre au midi, qui ne forme qu'une province avec le comté de Zutphen.
D. *Quels sont les deux comtés?*
R. Ce sont les comtés de Hollande & de Zélande à l'occident.
D. *Quelles sont les quatre seigneuries?*
R. Ce sont celles d'Utrecht au midi, d'Overissel à l'orient, de Frise & de Groningue au nord.

- D. *Comment se divise le duché de Gueldre ?*
 R. Ce duché se divise en Gueldre Prussienne, dont la capitale est Gueldre ; en Gueldre Autrichienne, où est Ruremonde, & en Gueldre Hollandoise, dont la capitale est Nimegue.
- D. *Quelle est la capitale du duché de Zutphen ?*
 R. Zutphen.
- D. *Quelle est la capitale du comté de Hollande ?*
 R. Amsterdam, sur l'Amstel.
- D. *Quelles autres villes trouve-t-on dans ce comté ?*
 R. Les principales sont Rotterdam sur la Meuse, & Leyde, avec le bourg de la Haye.
- D. *Quelle est la capitale du comté de Zélande ?*
 R. Middelbourg, port de mer, dans l'isle de Valcheren.
- D. *Quelle est la capitale de la seigneurie d'Utrecht ?*
 R. Utrecht, sur le Rhin.
- D. *Quelle est la capitale de la seigneurie d'Overijssel ?*
 R. Deventer.
- D. *Quelle est la capitale de la seigneurie de Frise ?*
 R. Leuwarden.
- D. *Quelle est la capitale de la seigneurie de Groningue ?*
 R. Groningue.

ARTICLE XIV.

De la France.

- D. *QUELLE est la situation de la France ?*
 R. La France est bornée au nord par le canal de la Manche & les Pays-Bas, à l'orient par l'Allemagne, au midi par la mer Méditerranée & les monts Pyrénées, & à l'occident par l'Océan.
- D. *Quelles sont les principales rivières de la France ?*
 R. Les principales sont la Seine, la Loire, la Garonne, qui se jettent dans l'Océan; & le Rhône, qui entre dans la Méditerranée.
- D. *Comment divise-t-on le royaume de France ?*
 R. On le divise en un grand nombre de départemens ou de provinces.
- D. *Quelle distinction faut-il faire entre ces provinces, pour la commodité ?*
 R. Il faut les distinguer en grandes & en petites, suivant leur étendue.
- D. *Comment sont placés les quatorze grandes provinces ?*
 R. Il y en a quatre au nord, quatre à l'orient, deux à l'occident, & quatre au midi.

- D. *Quelles sont les quatre au nord ?*
 R. Ce sont la Flandre Françoisse, la Picardie, l'Isle-de France & la Champagne.
- D. *Quelles sont les quatre vers l'orient ?*
 R. La Lorraine, l'Alsace, la Bourgogne, & la Franche-Comté.
- D. *Quelles sont les deux à l'occident ?*
 R. La Normandie & la Bretagne.
- D. *Quelles sont les quatre au midi ?*
 R. La Guienne, le Languedoc, la Provence & le Dauphiné.
- D. *Comment sont placées les dix-sept plus petites provinces ?*
 R. Il y en a quatorze au milieu, & trois au midi.
- D. *Comment distingue-t-on les quatorze du milieu ?*
 R. On en trouve cinq à l'occident, cinq au milieu, & quatre à l'orient en allant du nord au sud.
- D. *Quelles sont les cinq à l'occident ?*
 R. Ce sont le Maine, l'Anjou, le Poitou, le pays d'Annis & la Saintonge.
- D. *Quelles sont les cinq au milieu ?*
 R. L'Orléanois, le Berry, la Touraine, la Marche & le Limousin.
- D. *Quelles sont les quatre à l'orient ?*
 R. Le Nivernois, le Bourbonnois, le Lyonnais & l'Auvergne.
- D. *Quelles sont les trois petites provinces au midi du royaume ?*

- R. Le Béarn, le comté de Foix & le Roussillon.
- D. *Qu'entend-on par la Flandre Françoisse ?*
 R. Ce sont tous les pays que la France possède dans la Flandre, & dont nous avons parlé, excepté le comté d'Artois.
- D. *Que comprend le gouvernement de Picardie ?*
 R. Il comprend la Picardie propre & le comté d'Artois, dont on a aussi parlé.
- D. *Comment divise-t-on la Picardie ?*
 R. On la divise en haute à l'orient, & en basse à l'occident.
- D. *Quelle est la capitale de toute la province ?*
 R. Amiens sur la Somme & dans la haute Picardie.
- D. *Quelles villes remarque-t-on dans la basse Picardie ?*
 R. Abbeville sur la Somme, & Calais, port de mer.
- D. *Où est située l'Isle-de-France ?*
 R. L'Isle-de-France est située au midi de la Picardie.
- D. *Quelle est la capitale de cette province ?*
 R. Paris, sur la Seine, qui est aussi la capitale de tout le royaume.
- D. *Que remarque-t-on principalement encore dans l'Isle-de-France ?*
 R. On y remarque encore Beauvais & le château de Versailles.

- D. Où est située la Champagne ?
 R. La Champagne est située à l'orient de l'Isle-de-France.
- D. Que comprend ce gouvernement ?
 R. Il comprend la Champagne propre & la Brie Champenoise.
- D. Quelle est la capitale de la Champagne ?
 R. Troyes.
- D. Que remarque-t-on encore dans cette province ?
 R. On y remarque Rheims & Sens.
- D. Quelle est la capitale de la Brie Champenoise ?
 R. Meaux.
- D. Quelle est la situation de la Lorraine ?
 R. La Lorraine est située entre la Champagne & l'Alsace.
- D. Quelles rivières y trouve-t-on ?
 R. Les deux principales sont la Meuse qui coule vers le nord, & la Moselle qui se jette dans le Rhin.
- D. Comment se divise la Lorraine ?
 R. La Lorraine se divise en trois parties : la Lorraine propre, le duché de Bar, & les trois évêchés.
- D. Quelle est la capitale de la Lorraine ?
 R. Nancy, dans la Lorraine propre.
- D. Quelle est la capitale du duché de Bar ?
 R. Bar-le-Duc.
- D. Quels sont les trois évêchés ?

- R. Ce sont ceux de Metz, de Toul & de Verdun.
- D. Où est située l'Alsace ?
 R. L'Alsace est située à l'orient de la Lorraine & sur la rive gauche du Rhin.
- D. Comment divise-t-on cette province ?
 R. On la divise en haute Alsace au midi, en basse Alsace au septentrion, & en Sundgau.
- D. Quelle est la capitale de l'Alsace ?
 R. Strasbourg dans la basse, avec Colmar dans la haute.
- D. Quelle est la capitale du Sundgau ?
 R. Bâle, au midi.
- D. Quelle est la situation de la Bourgogne ?
 R. La Bourgogne est située au midi de la Champagne.
- D. Quelle est la capitale de la Bourgogne ?
 R. Dijon.
- D. Quels sont les pays qui dépendent de ce gouvernement ?
 R. Il y en a trois qui sont vers le midi, la Bresse, le Bugey & la principauté de Dombes.
- D. Où est située la Franche-Comté ?
 R. La Franche-Comté est à l'orient de la Bourgogne.
- D. Quelle rivière trouve-t-on dans cette province ?
 R. La plus considérable est la Saône, qui se jette dans le Rhône.

- D. *Quelle est la capitale de la Franche-Comté?*
 R. Besançon, sur le Doubs.
- D. *Quel pays y a-t-il à l'orient de la Franche-Comté?*
 R. Il y a le comté de Montbéliard, qui appartient en partie au duc de Wirtemberg.
- D. *Où est située la Normandie?*
 R. La Normandie est située le long des côtes de la mer.
- D. *Comment divise-t-on la Normandie?*
 R. On la divise en haute à l'orient, & en basse à l'occident.
- D. *Quelle est la capitale de la haute Normandie?*
 R. Rouen, sur la Seine.
- D. *Quelle est la capitale de la basse Normandie?*
 R. Caen, sur l'Orne.
- D. *Que trouve-t-on sur les côtes de la Normandie?*
 R. On y trouve les isles de Jersey & de Garnesey, qui appartiennent aux Anglois.
- D. *Où est située la Bretagne?*
 R. La Bretagne est située au midi de la Normandie.
- D. *Comment divise-t-on cette province?*
 R. On la divise en haute à l'orient, & en basse à l'occident.

- D. *Quelle est la capitale de la Bretagne?*
 R. Rennes, sur la Vilaine.
- D. *Quelles villes remarque-t-on encore dans cette province?*
 D. Les principales sont Nantes sur la Loire, & Brest, port de mer.
- D. *Que trouve-t-on sur les côtes de la Bretagne?*
 R. On y trouve l'isle de Bellisle.
- D. *Qu'est-ce que la Guienne?*
 R. La Guienne est une grande province qui s'étend jusques aux monts Pyrénées.
- D. *Comment divise-t-on cette province?*
 R. On la divise en Guienne propre au nord, & en Gascogne au midi.
- D. *Quelle est la capitale de la Guienne?*
 R. Bordeaux, sur la Garonne au midi.
- D. *Quelle est la principale ville de la Gascogne?*
 R. Auch.
- D. *Où est situé le Languedoc?*
 R. Le Languedoc est situé à l'orient de la Guienne.
- D. *Comment divise-t-on cette province?*
 R. On la divise en haut & bas Languedoc, & en Cevennes.
- D. *Quelle est la capitale de tout le Languedoc?*
 R. Toulouse, sur la Garonne.
- D. *Quelles villes remarque-t-on encore dans cette province?*

- R. Les principales font Narbonne & Montpellier.
- D. Où est située la Provence ?
- R. La Provence est située à l'orient du Languedoc.
- D. Quelle est la capitale de la Provence ?
- R. Aix.
- D. Quelles villes y trouve-t-on encore ?
- R. Les plus considérables font Marseille & Toulon, ports de mer.
- D. Quels pays sont enclavés dans la Provence ?
- R. Il y en a deux : le comtat Venaisin ; dont la capitale est Avignon, & la principauté d'Orange, dont la capitale est Orange.
- D. Où est situé le Dauphiné ?
- R. Le Dauphiné est situé au nord de la Provence.
- D. Comment le divise-t-on ?
- R. On le divise en haut à l'orient, & en bas à l'occident.
- D. Quelle est la capitale du Dauphiné ?
- R. Grenoble, sur l'Isère.
- D. Quelles villes y a-t-il encore dans le Dauphiné ?
- R. Il y en a encore Embrun & Vienne.
- D. Pour passer maintenant aux dix-sept petits gouvernemens de la France, dites-moi quelle est la capitale du Maine ?
- R. C'est le Mans.

- D. Quelle est la capitale de l'Anjou ?
- R. Angers.
- D. Quelle est la capitale du Poitou ?
- R. Poitiers, sur le Clain.
- D. Quelle est la capitale du pays d'Aunis ?
- R. La Rochelle, port de mer.
- D. Quelles isles dépendent du pays d'Aunis ?
- R. Les isles de Rhé & d'Oleron, près des côtes.
- D. Que comprend le gouvernement de Saintonge ?
- R. Il comprend la Saintonge propre, dont la capitale est Saintes ; & l'Angoumois, dont la capitale est Angoulême.
- D. Quelle est la capitale de l'Orléanois ?
- R. Orléans, sur la Loire.
- D. Quelle est la capitale de la Touraine ?
- R. Tours.
- D. Quelle est la capitale du Berry ?
- R. Bourges.
- D. Quelle est la capitale de la Marche ?
- R. Gueret.
- D. Quelle est la capitale du Limousin ?
- R. Limoges.
- D. Quelle est la capitale du Nivernois ?
- R. Nevers, sur la Loire.
- D. Quelle est la capitale du Bourbonnois ?
- R. Moulins.
- D. Quelle est la capitale du Lyonnais ?
- R. Lyon, situé au confluent du Rhône & de la Saône,

- D. *Quelle est la capitale de l'Auvergne ?*
 R. Clermont.
- D. *Que comprend le gouvernement de Béarn ?*
 R. Il comprend le Béarn propre, dont la capitale est Pau; & la basse Navarre, dont la capitale est Saint-Jean-Pied-de-Port.
- D. *Quelle est la capitale du comté de Foix ?*
 R. Foix.
- D. *Quelle est la capitale du Roussillon ?*
 R. Perpignan.

ARTICLE XV.

Du Portugal.

- D. *Où est situé le royaume de Portugal ?*
 R. Ce royaume est situé dans la partie la plus occidentale de l'Europe, étant borné au nord & à l'orient par l'Espagne, & des deux autres côtés par l'Océan.
- D. *Quelles sont les rivières les plus considérables du Portugal ?*
 R. Il y en a quatre : le Douro, le Minho au nord, le Tage au milieu, & la Guadiana au midi. Toutes ces rivières se jettent dans l'Océan.

D.

- D. *Comment se divise le royaume de Portugal ?*
 R. On le divise en six provinces, dont il y en a deux au nord, deux au milieu & deux au midi.
- D. *Quelles sont les deux au nord ?*
 R. Ce sont la province entre le Douro & le Minho, & la province de Tra-los-Montes à l'orient.
- D. *Quelles sont les deux au milieu ?*
 R. Ce sont le Beira & l'Estrémadure.
- D. *Quelles sont les deux au midi ?*
 R. Ce sont l'Alentéjo & le royaume des Algarves.
- D. *Quelles villes remarque-t-on dans la province entre le Douro & le Minho ?*
 R. On y remarque Brague, & Porto sur le Douro, port de mer.
- D. *Quelle est la capitale de la province de Tra-los-Montes ?*
 R. Mirande, sur le Douro.
- D. *Quelle est la capitale du Beira ?*
 R. Coimbre.
- D. *Quelle est la capitale de l'Estrémadure ?*
 R. Lisbonne, sur le Tage, qui est aussi la capitale de tout le royaume.
- D. *Quelle est la capitale de l'Alentéjo ?*
 R. Evora.
- D. *Quelle est la capitale du royaume des Algarves ?*
 R. Tavira, port de mer.

Tome I.

ARTICLE XVI.

De l'Espagne.

- D. *QUELLE est la situation de l'Espagne ?*
 R. L'Espagne est bornée au nord par l'Océan & par les Pyrénées, à l'orient & au midi par la mer Méditerranée, à l'occident par le Portugal.
- D. *Quelles sont les principales rivières de l'Espagne ?*
 R. Il y en a quatre, le Tage, la Guadiana, le Guadalquivir & l'Ebre. Les trois premières entre dans l'Océan, & la quatrième dans la Méditerranée.
- D. *Comment divise-t-on le royaume d'Espagne ?*
 R. On le divise en treize provinces, dont il y en a quatre sur l'Océan, quatre sur la Méditerranée, & cinq au milieu; à quoi il faut ajouter les isles qui dépendent de ce royaume.
- D. *Quelles sont les quatre provinces sur l'Océan ?*
 R. Ce sont la Biscaye, les Asturies, la Galice & l'Andalousie.
- D. *Quelles sont les quatre sur la Méditerranée ?*
 R. Les royaumes de Grenade, de Murcie,

de Valence, & la principauté de Catalogne.

- D. *Quelles sont les cinq du milieu ?*
 R. L'Aragon, la Navarre, la Castille-Vieille, la Castille-Nouvelle, & le royaume de Léon.
- D. *Quelles isles dépendent de l'Espagne ?*
 R. Il y en a trois, celles de Majorque, de Minorque & d'Yvica.
- D. *Où est située la Biscaye ?*
 R. La Biscaye est située au nord vers l'orient & sur les frontières de la France.
- D. *Quelle est la capitale de la Biscaye ?*
 R. Bilbao, port de mer.
- D. *Quelle est la situation de la province des Asturies ?*
 R. Cette province est à l'occident de la Biscaye.
- D. *Comment divise-t-on les Asturies ?*
 R. On les divise en Asturies d'Oviédo, & en Asturies de Santillane.
- D. *Quelle est la capitale des Asturies ?*
 R. Oviédo.
- D. *Où est située la Galice ?*
 R. La Galice est située à l'occident des Asturies.
- D. *Quelle est la capitale de la Galice ?*
 R. Saint-Jacques de Compostelle.
- D. *Où est située l'Andalousie ?*
 R. L'Andalousie est située à l'occident de

l'Espagne vers le midi, & s'étend jusqu'au détroit de Gibraltar.

- D. *Quelle est la capitale de l'Andalousie ?*
 R. Séville, sur le Guadalquivir.
 D. *Quelles villes trouve-t-on encore dans cette province ?*
 R. On y trouve Cadix, port de mer, à l'occident; & Gibraltar, sur le détroit de ce nom.
 D. *Quelle est la situation du royaume de Grenade ?*
 R. Cette province est à l'orient de l'Andalousie.
 D. *Quelles villes y remarque-t-on ?*
 R. On y remarque Grenade qui en est la capitale, & Malaga.
 D. *Où est situé le royaume de Murcie ?*
 R. Le royaume de Murcie est à l'orient de celui de Grenade.
 D. *Quelles en sont les principales villes ?*
 R. Ce sont Murcie, capitale; & Carthagene, port de mer.
 D. *Quelle est la situation du royaume de Valence,*
 R. Le royaume de Valence est à l'orient de celui de Murcie.
 D. *Quelles villes y trouve-t-on principalement ?*
 R. On y trouve Valence, capitale; & Alicante, port de mer,

- D. *Où est située la Catalogne ?*
 R. Cette principauté est située au nord du royaume de Valence.
 D. *Quelle est la capitale de la Catalogne ?*
 R. Barcelone, port de mer.
 D. *Quelles villes remarque-t-on dans cette province ?*
 R. Les principales sont Lérida à l'occident, & Tortose sur l'Èbre au midi.
 D. *Quelle est la situation du royaume de Navarre ?*
 R. Ce royaume est situé vers le nord & sur les frontières de la France.
 D. *Quelle est la capitale de la Navarre ?*
 R. Pampelune.
 D. *Où est situé le royaume d'Arragon ?*
 R. Ce royaume est au midi de la Navarre.
 D. *Quelle en est la capitale ?*
 R. Sarragosse, sur l'Èbre.
 D. *Où est située la Castille-Vieille ?*
 R. La Castille-Vieille est à l'occident de l'Arragon.
 D. *Quelle est la capitale de cette province ?*
 R. Burgos.
 D. *Quelles villes remarque-t-on encore dans la Castille-Vieille ?*
 R. Les principales sont Valladolid & Ségovie.
 D. *Quelle est la situation de la Castille-Nouvelle ?*

- R. La Castille-Nouvelle est au midi de la Castille-Vieille.
- D. *Quelle est la capitale de cette province ?*
- R. Madrid, sur le Mançanarez, qui est la capitale de toute l'Espagne.
- D. *Quelles villes y a-t-il encore dans cette province ?*
- R. Les plus considérables sont Tolède sur le Tage, & Alcalá.
- D. *Que comprend la Castille-Nouvelle ?*
- R. Cette province comprend l'Estrémadure Espagnole, dont la capitale est Badajoz.
- D. *Où est situé le royaume de Léon ?*
- R. Le royaume de Léon est situé à l'occident de la Castille-Vieille.
- D. *Quelles villes trouve-t-on dans cette province ?*
- R. On y trouve Léon qui en est la capitale, & Salamanque.
- D. *Où sont situées les isles qui dépendent de l'Espagne ?*
- R. Ces isles sont situées dans la Méditerranée & vis-à-vis des côtes du royaume de Valence.
- D. *Quelle est la capitale de l'isle de Majorque ?*
- R. Majorque.
- D. *Quelles villes trouve-t-on dans l'isle de Minorque ?*

- R. On y trouve Citadella, capitale, & Port-Mahon port de mer.
- D. *Quelle est la capitale de l'isle d'Yvica ?*
- R. Yvica.

ARTICLE XVII.

De l'Italie.

- D. *QU'EST-CE que l'Italie ?*
- R. L'Italie est une grande presqu'isle qui s'avance dans la Méditerranée, du septentrion au midi.
- D. *Comment l'Italie est-elle bornée ?*
- R. L'Italie est bornée au nord par les montagnes des Alpes qui la séparent des états voisins, & des trois autres côtés par la mer.
- D. *L'Italie ne comprend-elle pas plusieurs états ?*
- R. L'Italie comprend plusieurs états ou pays indépendans les uns des autres.
- D. *Quelles sont les rivières les plus considérables de l'Italie ?*
- R. Il y en a quatre, le Pô vers le nord, l'Adige à l'orient, l'Arno à l'occident, & le Tibre vers le midi.
- D. *Quels lacs trouve-t-on dans l'Italie ?*
- R. Il y en a trois principaux, qui sont

vers le nord & au pied des Alpes, le lac Majeur, le lac de Côme, & le lac de Garde.

D. *Comment divise-t-on l'Italie ?*

R. On la divise en trois grandes parties, l'Italie septentrionale, l'Italie méridionale, séparées par le mont Apennin, & les isles qui dépendent de l'Italie.

D. *Quels états comprend l'Italie septentrionale ?*

R. L'Italie septentrionale comprend une principauté, deux républiques & quatre duchés.

D. *Quelle est la principauté ?*

R. C'est la principauté de Piémont.

D. *Quelles sont les deux républiques ?*

R. Celles de Gênes & de Venise.

D. *Quels sont les quatre duchés ?*

R. Ceux de Milan, de Parme, de Modène, & de Mantoue.

D. *Quels états comprend l'Italie méridionale ?*

R. L'Italie méridionale comprend trois états, le grand-duché de Toscane, l'état de l'Eglise & le royaume de Naples.

D. *Quelles sont les isles qui dépendent de l'Italie ?*

R. Les principales sont ces quatre, la Sicile, la Sardaigne, la Corse & l'isle de Malte.

D. *Où est situé le Piémont ?*

R. Le Piémont est situé au pied des Alpes & au nord de l'Italie, vers l'occident.

D. *Quelle est la capitale du Piémont ?*

R. Turin sur le Pô.

D. *Que possède le roi de Sardaigne près du Piémont ?*

R. Il possède le comté de Nice au midi, & le Montferrat à l'orient.

D. *Quelle est la capitale du comté de Nice ?*

R. Nice, port de mer.

D. *Quelle est la capitale du Montferrat ?*

R. Casal sur le Pô.

D. *Où est située la république de Gênes ?*

R. La république de Gênes est au midi du Piémont, & s'étend le long des côtes de la Méditerranée.

D. *Quelle est la capitale de cet état ?*

R. Gênes, port de mer.

D. *Quelles villes remarque-t-on encore ?*

R. Il y a encore Savone, port de mer, & Final, capitale du marquisat de ce nom.

D. *Quelle est la situation du duché de Milan ?*

R. Le duché de Milan est situé entre le Piémont à l'occident, & l'état de Venise à l'orient. Il s'étend jusqu'aux Alpes vers le nord.

D. *Quelle est la capitale de cet état ?*

R. Milan.

- D. *Quelles autres villes trouve-t-on dans le duché de Milan ?*
 R. Les principales sont, Pavie au midi, sur le Tessin ; Crémone à l'orient, sur le Pô ; & Côme, sur le lac de ce nom.
- D. *Où est situé le duché de Parme ?*
 R. Le duché de Parme est au midi de celui de Milan.
- D. *Que comprend cet état ?*
 R. Il comprend deux duchés, ceux de Parme & de Plaisance.
- D. *Quelles sont les capitales de ces deux duchés ?*
 R. La capitale du duché de Parme est Parme, & celle du duché de Plaisance est Plaisance sur le Pô.
- D. *Où est situé le duché de Modene ?*
 R. Le duché de Modene est situé à l'orient de celui de Parme.
- D. *Combien de duchés cet état comprend-il ?*
 R. Il comprend deux duchés, ceux de Modene & de Reggio, dont chacun porte le nom de sa capitale.
- D. *Où est situé le duché de Mantoue ?*
 R. Le duché de Mantoue est à l'orient de celui de Milan.
- D. *Quelle en est la capitale ?*
 R. Mantoue, sur un lac que forme la rivière de Mincio.
- D. *Quelle est la situation de l'état de Venise ?*

- R. L'état de Venise est situé à l'orient du Milanois, ayant l'Allemagne au nord, & le golfe de Venise au midi.
- D. *Quelle en est la capitale ?*
 R. Venise, port de mer.
- D. *Comment divise-t-on l'état de Venise ?*
 R. On le divise en plusieurs provinces, qui portent chacune le nom de sa capitale.
- D. *Quelles sont les principales villes de ces provinces ?*
 R. Les principales sont, Padoue, Vérone & Bergame.
- D. *Où est situé le grand-duché de Toscane ?*
 R. Cet état est borné au nord & à l'orient par les monts Apennins, à l'occident & au midi par la mer Méditerranée.
- D. *Comment se divise le grand-duché ?*
 R. Il se divise en trois parties, le Florentin, le Pisane & le Siennois.
- D. *Quelle est la capitale de tout l'état ?*
 R. Florence sur l'Arno.
- D. *Quelles villes trouve-t-on dans le Pisane ?*
 R. Il y en a deux, Pise, & Livourne port de mer.
- D. *Quelle est la capitale du Siennois ?*
 R. Sienne.
- D. *Quel petit pays y a-t-il au nord du grand-duché ?*
 R. Il y a la république de Lucques, dont la capitale est Lucques.

- D.** Où est situé l'état de l'Eglise ?
R. Il est situé à l'orient & au midi du grand duché de Toscane, & s'étend le long des côtes du golfe de Venise.
- D.** Que comprend l'état de l'Eglise ?
R. Il comprend huit principales provinces, dont il y en a trois à l'occident des monts Appennins, & cinq à l'orient & au nord.
- D.** Quelles sont les trois à l'occident ?
R. Ce sont la Campagne de Rome, le Patrimoine de St. Pierre, & l'Ombrie.
- D.** Quelles sont les cinq à l'orient & au nord ?
R. Ce sont la marche d'Ancone, le duché d'Urbin, la Romagne, le Boulonois & le Ferrarois.
- D.** Quelle est la capitale de tout cet état ?
R. Rome sur le Tibre.
- D.** Quelle est la capitale du Patrimoine de St. Pierre ?
R. Viterbe.
- D.** Quelle est la capitale de l'Ombrie ?
R. Spolette.
- D.** Quelle est la capitale de la marche d'Ancone ?
R. Ancone, port de mer.
- D.** Quelle est la capitale du duché d'Urbin ?
R. Urbin.
- D.** Quelle est la capitale de la Romagne ?
R. Ravenne.

- D.** Quelle est la capitale du Boulonois ?
R. Boulogne.
- D.** Quelle est la capitale du Ferrarois ?
R. Ferrare.
- D.** Où est situé le royaume de Naples ?
R. Ce royaume occupe la partie méridionale de l'Italie.
- D.** Comment divise-t-on le royaume de Naples ?
R. On le divise en quatre grandes provinces, qui en contiennent chacune trois moins étendues.
- D.** Quelles sont ces quatre grandes provinces ?
R. Ce sont la terre de Labour à l'occident, l'Abruzze au nord, la Pouille à l'orient, & la Calabre au midi.
- D.** Quelle est la capitale du royaume de Naples ?
R. Naples port de mer, dans la terre de Labour.
- D.** Quelles autres villes y a-t-il dans cette province ?
R. Les principales sont, Capoue, Gaëte port de mer, & Bénévent.
- D.** Quelles villes trouve-t-on dans l'Abruzze ?
R. Les deux plus considérables sont Chieti & Aquilla.
- D.** Que remarque-t-on dans la Pouille ?
R. On y remarque deux ports de mer, Tarente & Brindisi.

- D. *Quelles villes y a-t-il dans la Calabre ?*
 R. Il y a Cozenza , & Reggio port de mer.
- D. *Quelle est la situation de la Sicile ?*
 R. La Sicile est située au midi du royaume de Naples , & en est séparée par le détroit de Messine.
- D. *Comment divise-t-on cette isle ?*
 R. On la divise en trois vallées , la vallée de Mazara à l'occident , la vallée de Démona au nord , & la vallée de Noto au midi.
- D. *Quelle est la capitale de la Sicile ?*
 R. Palerme , dans la vallée de Mazara , port de mer.
- D. *Quelles autres villes trouve-t-on dans la Sicile ?*
 R. Les principales sont Messine , port de mer , dans la vallée de Démona , & Siracosso , port de mer , dans la vallée de Noto.
- D. *Où est située l'isle de Sardaigne ?*
 R. La Sardaigne est au nord de la Sicile.
- R. *Comment la divise-t-on ?*
 R. On la divise en deux provinces qu'on appelle le cap Lugodori au nord , & le cap Cagliari au sud.
- D. *Quelle est la capitale de toute l'isle ?*
 R. Cagliari , port de mer.
- D. *Où est située l'isle de Corse ?*
 R. L'isle de Corse est au nord de la Sardaigne.

- D. *Quelle en est la capitale ?*
 R. Bastia vers le nord , port de mer.
- D. *Qu'est-ce que l'isle de Malte ?*
 R. C'est une petite isle située au midi de la Sicile , & dont la capitale est Malte.

ARTICLE XVIII.

De la Turquie Européenne.

- D. *QU'ENTEND-ON par la Turquie Européenne ?*
 R. On entend la partie de l'empire des Turcs , qui est située en Europe.
- D. *Comment la Turquie Européenne est-elle bornée ?*
 R. La Turquie Européenne est bornée au nord par la Hongrie , à l'orient par la mer Noire , au midi par la Méditerranée , & à l'occident par le golfe de Venise.
- D. *Quelles rivières y trouve-t-on ?*
 R. Les principales sont , le Danube , dont on a parlé , & la Mariza , qui se jette dans l'Archipel.
- D. *Qu'est-ce que l'Archipel ?*
 R. C'est la partie la plus orientale de la Méditerranée remplie d'un grand nombre d'isles.

- D. *Comment divise-t-on la Turquie Européenne ?*
 R. On la divise en deux parties générales, la septentrionale & la méridionale.
 D. *Combien la septentrionale comprend-elle de provinces ?*
 R. Elle en comprend dix, dont il y en a quatre sujettes, quatre tributaires, & deux partagées.
 D. *Quelles sont les quatre provinces sujettes des Turcs ?*
 R. Ce sont la Romanie, la Bulgarie, la Servie & la Bosnie, ainsi rangées d'orient en occident.
 D. *Quelles sont les quatre provinces tributaires ?*
 R. Ce sont la petite Tartarie, la Bessarabie, la Moldavie & la Valachie au nord des précédentes.
 D. *Quelles sont les deux provinces partagées ?*
 R. Ce sont la Croatie & la Dalmatie à l'occident.
 D. *Quelle est la capitale de toute la Turquie ?*
 R. Constantinople dans la Romanie, port de mer.
 D. *Quelles villes remarque-t-on encore dans la Romanie ?*
 R. On y remarque Andrinople & Gallipoli.
 D. *Quelle est la capitale de la Bulgarie ?*
 R. Sophie.

- D. *Quelle est la capitale de la Servie ?*
 R. Belgrade, située au confluent du Danube & de la Save.
 D. *Quelle est la capitale de la Bosnie ?*
 R. Bagnaluc.
 D. *Où est située la petite Tartarie ?*
 R. La petite Tartarie est située entre la Russie au nord, & la mer Noire au midi.
 D. *Comment divise-t-on la petite Tartarie ?*
 R. On la divise en septentrionale & en méridionale.
 D. *Quelles sont les principales villes de cette province ?*
 R. Il y en a deux, Bachaferai, & Cassa port de mer.
 D. *Quelle est la capitale de la Bessarabie ?*
 R. Oczakow, port de mer.
 D. *Quelle est la capitale de la Moldavie ?*
 R. Jassy, sur le Pruth.
 D. *Quelle est la capitale de la Valachie ?*
 R. Tergovisk.
 D. *Comment la Croatie est-elle partagée ?*
 R. La partie occidentale appartient à la maison d'Autriche, & la partie orientale appartient à la Turquie.
 D. *Quelle est la capitale de la Croatie Autrichienne ?*
 R. Carlstadt.
 D. *Quelle est la capitale de la Croatie Turque ?*
 R. Wibitz.

- D. Où est située la Dalmatie ?
 R. La Dalmatie s'étend le long de la côte orientale du golfe de Venise.
 D. Comment la Dalmatie est-elle partagée ,
 R. Elle est partagée en Dalmatie Vénitienne au nord , Dalmatie Turque à l'orient , & Ragusienne au midi.
 D. Quelle est la capitale de la Dalmatie Vénitienne ?
 R. Zara.
 D. Quelle est la capitale de la Dalmatie Turque ?
 R. Mostar.
 D. Qu'est-ce que la Dalmatie Ragusienne ?
 R. C'est la petite république de Raguse , qui a pour capitale Raguse , port de mer.
 D. Comment la Turquie méridionale est-elle bornée ?
 R. La Turquie méridionale est bornée au nord par la Servie & la Bulgarie , à l'orient par l'Archipel , au midi par la Méditerranée , & à l'occident par le golfe de Venise.
 D. En combien de parties la divise-t-on ?
 R. On la divise en deux parties générales , qui sont la terre-ferme , & les isles qui en dépendent.
 D. Combien la terre-ferme contient-elle de provinces ?
 R. La terre-ferme en contient six , dont il

- y en a deux au nord , deux au milieu & deux au midi.
 D. Quelles sont les deux au nord ?
 R. Ce sont la Macédoine & l'Albanie.
 D. Quelles sont les deux au milieu ?
 R. l'Épire & la Thessalie.
 D. Quelles sont les deux au midi ?
 R. La Livadie & la Morée.
 D. Quelle est la capitale de la Macédoine ?
 R. Salonichi , située au fond du golfe de ce nom.
 D. Quelle est la capitale de l'Albanie ?
 R. Scutari.
 D. Quelle est la capitale de la Thessalie ?
 R. Janna , située au milieu d'un lac.
 D. Quelle est la capitale de l'Épire ?
 R. Larta , port de mer.
 D. Quelles villes remarque-t-on dans la Livadie ?
 R. Il y en a deux , Livadie capitale , & Lépante port de mer.
 D. Quelle est la capitale de la Morée ?
 R. Patras.
 D. Comment divise-t-on les isles qui dépendent de la Turquie méridionale ?
 R. On les divise en deux classes , les isles de l'Archipel à l'orient , & les isles qui sont près du golfe de Venise , à l'occident de la terre-ferme.

- D. *Quelles isles trouve-t-on dans l'Archipel ?*
 R. On y en trouve un grand nombre ,
 parmi lesquelles il y en a deux grandes
 & plusieurs petites.
- D. *Quelles sont les deux grandes isles de l'Archipel ?*
 R. Ce sont l'isle de Candie & l'isle de Négrepont.
- D. *Où est située l'isle de Candie ?*
 R. Cette isle est située au midi de la Morée.
- D. *Quelle est la capitale de cette isle ?*
 R. Candie , port de mer.
- D. *Où est située l'isle de Négrepont ?*
 R. L'isle de Négrepont est à l'orient des côtes de la Livadie.
- D. *Quelle est sa capitale ?*
 R. Négrepont , port de mer.
- D. *Quelles isles trouve-t-on à l'occident de la terre-ferme ?*
 R. La plus considérable est Corfou , située à l'entrée du golfe de Venise.
- D. *Quelle est la capitale de cette isle ?*
 R. Corfou , port de mer.



D E L' A S I E .

A R T I C L E X I X .

Idée générale de l'Asie.

- D. *QUELLE est la situation de l'Asie ?*
 R. L'Asie est située à l'orient de l'Europe.
- D. *Comment l'Asie est elle bornée ?*
 R. L'Asie est bornée au nord par l'Océan Glacial , à l'orient par l'Océan Oriental , au midi par la mer des Indes , & à l'occident par la mer Rouge , la mer Méditerranée & l'Europe.
- D. *Quelle montagne remarquable trouve-t-on dans l'Asie ?*
 R. On y trouve le mont Taurus , qui traverse une partie de l'Asie d'occident en orient.
- D. *L'Asie a-t-elle quelque lac considérable ?*
 R. Elle a un lac qui porte le nom de mer Caspienne , & qui est situé à l'orient de la mer Noire.
- D. *Comment divise-t-on l'Asie en général ?*
 R. On divise l'Asie en deux principales parties , la terre-ferme , & les isles qui l'environnent.

- D. Combien la terre-ferme comprend-elle de pays ?
- R. Elle en comprend six principaux, la Turquie Asiatique & la Perse à l'occident, l'Arabie & l'Inde au midi, la Chine à l'orient, & la grande Tartarie au nord.
- D. Où sont situées les isles de l'Asie ?
- R. Ces isles sont toutes situées dans la mer des Indes, & dans l'Océan Oriental.
- D. Comment les divise-t-on ?
- R. On les divise en six corps ou assemblages d'orient en occident.
- D. Quels sont-ils ?
- R. Ce sont les isles du Japon, les isles des Larrons, les Philippines, les Moluques, les isles de la Sonde & les Maldives, auxquelles on joint l'isle de Ceylan.

ARTICLE XX.

De la Turquie Asiatique.

- D. QU'ENTEND-ON par la Turquie Asiatique ?
- R. On entend par-là toutes les provinces de l'empire des Turcs, qui sont dans l'Asie.

- D. Quelle est la situation de cette partie de la Turquie ?
- R. La Turquie Asiatique occupe la partie la plus occidentale de l'Asie.
- D. Quelles sont ses bornes ?
- R. Ses bornes sont, au nord la mer Noire, à l'orient la Perse, au midi l'Arabie, & à l'occident la mer Méditerranée.
- D. Quelles sont les principales rivières de la Turquie Asiatique ?
- R. Les deux plus considérables sont le Tigre & l'Euphrate, qui se jettent l'une & l'autre dans le golfe Persique.
- D. Comment divise-t-on la Turquie Asiatique ?
- R. On la divise en deux parties, la terre-ferme & les isles voisines qui en dépendent.
- D. Combien la terre-ferme comprend-elle de provinces ?
- R. Il y en a cinq principales, la Natolie & la Sourie à l'occident, la Géorgie, la Turcomanie & le Diarbeck à l'orient.
- D. Quelle est la capitale de la Natolie ?
- R. Chiutaye.
- D. Quelles autres villes remarque-t-on dans la Natolie ?
- R. Les principales sont Burse, & Smirne port de mer.
- D. Comment divise-t-on la Sourie ?
- R. On divise la Sourie en trois parties, la

Sourie propre au nord , la Phénicie au milieu , & la Judée au midi.

- D. *Quelle est la capitale de la Sourie propre ?*
 R. Alep.
 D. *Quelle est la capitale de la Phénicie ?*
 R. Damas , située au pied du mont Liban.
 D. *Quelle est la capitale de la Judée ?*
 R. Jérusalem.
 D. *Par quel fleuve la Judée est-elle arrosée ?*
 R. La Judée est arrosée par le Jourdain , qui se jette dans un lac appelé la mer Morte.
 D. *Quelle est la capitale du Diarbeck ?*
 R. Diarbékir.
 D. *Quelles autres villes y trouve-t-on encore ?*
 R. On y trouve Bagdad sur le Tigre , & Bassora , port de mer , sur le golfe Persique.
 D. *Quelle est la capitale de la Turcomanie ?*
 R. Erzerum , située près de la source de l'Euphrate.
 D. *Où est située la Géorgie ?*
 R. La Géorgie est située entre la mer Noire & la mer Caspienne.
 D. *Quelles villes y a-t-il dans cette province ?*
 R. La plus considérable est Teflis.
 D. *Quel'es isles dépendent de la Turquie Asiatique ?*
 R. Ce sont toutes les isles qui sont près des côtes de la Natolie.

- D. *Quelles sont les plus considérables de ces isles ?*
 R. Il y en a deux , l'isle de Chypre & l'isle de Rhodes.
 D. *Où est située l'isle de Chypre ?*
 R. L'isle de Chypre est entre la Natolie au nord & la Sourie au midi.
 D. *Quelle est sa capitale ?*
 R. Nicosie.
 D. *Où est située l'isle de Rhodes ?*
 R. L'isle de Rhodes est à l'occident de l'isle de Chypre.
 D. *Quelle en est la capitale ?*
 R. Rhodes , port de mer.

ARTICLE XXI.

De l'Arabie.

- D. *Où est située l'Arabie ?*
 R. L'Arabie est située près de l'Afrique , & laquelle elle communique par l'isthme de Suez.
 D. *Quelles sont ses bornes ?*
 R. Ses bornes sont , au nord la Sourie & le Diarbeck , à l'orient le golfe Persique , au midi la mer des Indes , & à l'occident la mer Rouge.

- D. *Comment divise-t-on l'Arabie?*
 R. On la divise en trois parties, l'Arabie Pétrée au nord, l'Arabie Déserte à l'orient, & l'Arabie Heureuse au midi.
 D. *Quelles villes y a-t-il dans l'Arabie Pétrée?*
 R. Il y en a deux, Hérat capitale, & El-Tor, port sur la mer Rouge.
 D. *Quelle est la capitale de l'Arabie Déserte?*
 R. Anna, sur l'Euphrate.
 D. *Comment divise-t-on l'Arabie Heureuse?*
 R. On la divise en septentrionale & en méridionale.
 D. *Quelles sont les principales villes de la partie septentrionale?*
 R. Les principales sont la Mecque & Médine.
 D. *Quelles villes trouve-t-on dans la partie méridionale?*
 R. On y trouve deux ports de mer, Moca & Aden.

ARTICLE XXII.

De la Perse.

- D. **C**OMMENT la Perse est-elle bornée?
 R. La Perse est bornée au nord par la grande Tartarie, à l'orient par l'Inde,

- au midi par le golfe Persique, & à l'occident par la Turquie Asiatique.
 D. *En combien de parties peut-on diviser le royaume de Perse?*
 R. On peut le diviser en deux parties, l'une septentrionale, & l'autre méridionale, séparées par le mont Taurus.
 D. *Quelle est la capitale de tout le royaume?*
 R. Ispahan, vers l'occident.
 D. *Quelles autres villes trouve-t-on dans la partie septentrionale?*
 R. On y trouve Tauris, & Derbent, port sur la mer Caspienne.
 D. *Quelles villes y a-t-il dans la partie méridionale?*
 R. Il y a Schiras vers le midi, & Candahar vers l'orient.
 D. *Que remarque-t-on enfin sur les côtes du golfe Persique?*
 R. On y remarque Bender-Abaffi, port de mer, avec les isles d'Ormus & de Bahrem.

ARTICLE XXIII.

De la grande Tartarie.

- D. **O**ù est située la grande Tartarie?
 R. La grande Tartarie est située au nord de l'Asie, & en occupe près de la moitié,

- D. *Quelles sont ses bornes ?*
 R. Ses bornes sont, au nord l'Océan Glacial, à l'orient l'Océan Oriental, au midi la Chine, l'Inde & la Perse, & à l'occident la Russie Européenne.
- D. *Quelles sont les principales rivières de la grande Tartarie ?*
 R. Il y en a quatre, l'Oby, le Jéniféa, le Léna, qui coulent au nord; & l'Amur, qui coule vers l'orient.
- D. *Comment divise-t-on la grande Tartarie ?*
 R. On la divise en trois parties, la Tartarie Chinoise à l'orient, la Tartarie Indépendante au midi, & la Tartarie Russe au nord.
- D. *Qu'est-ce que la Tartarie Chinoise ?*
 R. C'est la partie de la grande Tartarie qui est soumise à l'empereur de la Chine.
- D. *Quels sont les principaux peuples qui l'habitent ?*
 R. Ce sont les Manchéoux & les Mogols.
- D. *Qu'entend-on par la Tartarie Indépendante ?*
 R. C'est celle qui obéit à ses princes particuliers.
- D. *Comment est-elle divisée ?*
 R. Elle est divisée en deux parties par la mer Caspienne, l'orientale & l'occidentale.

- D. *Que comprend l'orientale ?*
 R. Elle comprend la Circassie & le Daguestan.
- D. *Quelle est la ville la plus considérable de la Tartarie Indépendante ?*
 R. C'est Samarcand, capitale du pays des Usbecks.
- D. *Que comprend la Tartarie Russe ?*
 R. La Tartarie Russe comprend trois gouvernemens, ceux de Sibérie au nord, de Casan & d'Astracan au midi.
- D. *Comment divise-t-on la Sibérie ?*
 R. On la divise en Sibérie propre ou occidentale, & en Sibérie orientale, qui s'étend jusqu'à l'océan.
- D. *Quelle est la capitale de la Sibérie propre ?*
 R. Tobolsk sur la rivière de ce nom.
- D. *Quelle est la capitale du gouvernement de Casan ?*
 R. Casan.
- D. *Quelle est la capitale du gouvernement d'Astracan ?*
 R. Astracan, située près de l'embouchure du Volga.
- D. *Quelle autre ville trouve-t-on dans ce gouvernement ?*
 R. On y trouve Afoph, port sur la mer Noire & à l'embouchure du Don.

ARTICLE XXIV.

De l'Inde.

- D. **QUELS** pays comprend-on sous le nom de l'Inde ?
- R. On comprend sous ce nom tous les pays qui sont situés entre la grande Tartarie au nord, la Chine à l'orient, l'Océan au midi, & la Perse à l'occident.
- D. *Quelles sont les principales rivières de l'Inde ?*
- R. Il y en a deux principales, l'Inde & le Gange, qui coulent l'une & l'autre du nord au sud.
- D. *Comment divise-t-on l'Inde en général ?*
- R. On divise l'Inde en trois grandes parties, le Mogol au nord, la presqu'île occidentale, & la presqu'île orientale.
- D. *Qu'est-ce que le Mogol ?*
- R. C'est un vaste état qui porte le titre d'empire.
- D. *Comment divise-t-on cet empire ?*
- R. On le divise en dix-neuf grandes provinces.
- D. *Quelle est la capitale de tout l'empire du Mogol ?*
- R. Agra, située vers le milieu.

- D. *Quelles autres villes remarque-t-on dans cet état ?*
- R. Les plus remarquables sont, Dély vers le nord, & Surate vers le midi.
- D. *Quels pays comprend la presqu'île occidentale ?*
- R. La presqu'île occidentale comprend principalement trois royaumes & deux côtes.
- D. *Quels sont ces trois royaumes ?*
- R. Ce sont ceux de Golconde, de Visapour & de Bijnagar, dont chacun porte le nom de sa capitale.
- D. *Quelles sont les deux côtes ?*
- R. Ce sont celle de Malabar à l'occident, & celle de Coromandel à l'orient.
- D. *Que possèdent les Européens sur la côte de Malabar ?*
- R. Les Portugais y possèdent Goa & Diu, & les Anglois Bombay.
- D. *Que remarque-t-on sur la côte de Coromandel ?*
- R. On y remarque Madras qui est aux Anglois, Paliacate aux Hollandois, Pondichery aux François, & Tranquebar aux Danois.
- D. *Quels pays distingue-t-on dans la presqu'île orientale ?*
- R. On y distingue plusieurs royaumes,

dont il y en a trois au nord, deux à l'orient, & trois au midi.

- D. *Quels sont les trois au nord ?*
 R. Ceux d'Ava, de Pégu & d'Arracan.
 D. *Quels sont les deux à l'orient ?*
 R. Ceux de Tunquin & de la Cochinchine.
 D. *Quels sont les trois au midi ?*
 R. Ceux de Siam, de Cambodia & de Malacca.
 D. *Quelle est la capitale du royaume de Siam ?*
 R. Odiá.
 D. *Quelle est la capitale du royaume de Malacca ?*
 R. Malacca, port de mer.

ARTICLE XXV.

De la Chine.

- D. **QUELLE** est la situation de la Chine ?
 R. La Chine est située dans la partie la plus orientale de l'Asie, vers le midi.
 D. *Quelles sont ses bornes ?*
 R. La Chine est bornée au nord par la Tartarie Chinoise, à l'orient & au midi par l'Océan, & à l'occident par une partie de la Tartarie & de l'Inde.

- D. *Quelles sont les principales rivières de la Chine ?*
 R. Il y en a deux principales, le Hoang ou rivière jaune vers le nord, & le Kiang ou rivière Bleue au midi. Toutes deux coulent d'occident en orient.
 D. *Comment divise-t-on l'empire de la Chine ?*
 R. On divise ce vaste empire en deux parties, l'une septentrionale & l'autre méridionale, qui comprennent ensemble quinze grandes provinces.
 D. *Quelle est la capitale de tout l'empire ?*
 R. Pekin, vers le nord.
 D. *Quelles autres villes remarque-t-on dans la Chine ?*
 R. On y remarque principalement Nanquin, près de l'embouchure du Kiang; Canton & Macao, tous deux ports de mer, vers le midi.
 D. *Quelles isles y a-t-il sur la côte méridionale de la Chine ?*
 R. Les deux plus considérables sont celles de Formosa & de Hainan.
 D. *Que trouve-t-on à l'orient de cet empire ?*
 R. On y trouve la presqu'isle & le royaume de Corée.



ARTICLE XXVI.

Des isles de l'Asie.

- D. Où sont situées les isles du Japon ?
 R. Les isles du Japon sont situées à l'orient de la Chine.
 D. Ces isles sont-elles en grand nombre ?
 R. Elles sont en grand nombre ; les trois plus grandes sont celles de Nippon , de Ximo & de Xicoco.
 D. Quelle est la capitale de l'isle de Nippon ?
 R. Jédo.
 D. Quelle est la capitale de l'isle de Ximo ?
 R. Nangasaki, port de mer.
 D. Qu'entend-on par les isles des Larrons ?
 R. On donne ce nom à un nombre considérable de petites isles situées au midi de celles du Japon.
 D. Quelle est la plus remarquable de ces isles ?
 R. C'est l'isle de Guan.
 D. Où sont situées les Philippines ?
 R. Les isles Philippines sont situées à l'occident de celles des Larrons , & il y en a un grand nombre.
 D. Quelles sont les principales ?
 R. Ce sont ces trois , Manille ou Luçon , Tandaye & Mindanao ,

- D. Quelle est la capitale de l'isle de Manille ?
 R. Manille , port de mer.
 D. Quelle est la situation des isles Moluques ?
 R. Les isles Moluques sont situées au midi des Philippines.
 D. Comment les divise-t-on ?
 R. On les divise en grandes & en petites.
 D. Quelles sont les plus considérables des grandes Moluques ?
 R. Les isles de Banda & d'Amboine.
 D. Où sont situées les isles de la Sonde ?
 R. Les isles de la Sonde sont situées sur le détroit de ce nom & à l'occident des Moluques.
 D. Combien compte-t-on de ces isles ?
 R. On en compte trois , l'isle de Bornéo à l'orient , l'isle de Sumatra à l'occident , & l'isle de Java au midi
 D. Quelle est la principale ville de ces isles ?
 R. Batavia , située dans l'isle de Java.
 D. Qu'est ce que les Maldives ?
 R. On donne ce nom à un grand nombre d'isles , toutes fort petites , & qui sont au midi de la presqu'isle occidentale de l'Inde.
 D. Combien compte-t-on de ces isles ?
 R. On en compte douze mille , qui sont divisées en treize assemblages , & rangées sur une même ligne.

- D.** Où est située l'isle de Ceylan ?
R. L'isle de Ceylan est située vis-à-vis la pointe de la presqu'isle occidentale de l'Inde.
D. Quelles villes y a-t-il dans cette isle ?
R. Les principales sont Colombo au midi, & Trinquemale au nord, ports de mer.

DE L'AFRIQUE.

ARTICLE XXVII.

Idée générale de l'Afrique.

- D.** QUELLE est la situation de l'Afrique ?
R. L'Afrique est la plus méridionale des trois parties de l'ancien continent.
D. Quelles sont ses bornes ?
R. L'Afrique est bornée au nord par la mer Méditerranée, à l'occident & au midi par l'Océan, & à l'orient par la mer Rouge & l'isthme de Suez qui communique à l'Asie.
Trouve-t-on quelques montagnes remarquables dans l'Afrique ?
A. On y trouve trois chaînes de montagnes, le mont Atlas au nord, les mon-

- tagnes de la Lune à l'orient, & les montagnes de Sierra-Leona à l'occident.
D. N'y voit-on pas aussi quelques caps fameux ?
R. Il y en a trois principaux, le cap Verd à l'occident, le cap de Bonne-Espérance au midi, & le cap de Gardafui à l'orient.
D. Comment divise-t-on l'Afrique en général ?
R. On divise l'Afrique en deux parties principales, la terre ferme, & les isles qui l'environnent.
D. Que comprend la terre ferme de l'Afrique ?
R. Elle comprend dix principaux pays, dont il y en a trois au septentrion, quatre au milieu, & trois au midi.
D. Quelles sont les trois au septentrion ?
R. Ce sont l'Egypte, la Barbarie, & le Saara, ou Désert.
D. Quelles sont les quatre au milieu ?
R. La Guinée, la Nigritie, la Nubie & l'Abyssinie.
D. Quelles sont les trois au midi ?
R. Le Congo, la Cafrie & la côte de Zanguebar.

ARTICLE XXVIII.

De l'Égypte, de la Barbarie & du Saara.

- D. **QUELLE** est la situation de l'Égypte ?
 R. L'Égypte est située dans la partie la plus orientale de l'Afrique, du côté du nord.
- D. *Comment l'Égypte est-elle bornée ?*
 R. L'Égypte est bornée au nord par la mer Méditerranée, à l'orient par la mer Rouge, au midi par la Nubie, & à l'occident par la Barbarie.
- D. *Par quel fleuve ce pays est-il arrosé ?*
 R. L'Égypte est arrosée par le Nil, qui la traverse du midi au septentrion.
- D. *Comment l'Égypte se divise-t-elle ?*
 R. L'Égypte se divise en deux parties ; la haute Égypte au midi, & la basse Égypte au septentrion.
- D. *Quelle est la capitale de tout le pays ?*
 R. C'est le Caire, dans la basse, situé sur la rive orientale du Nil.
- D. *Quelles autres villes y a-t-il dans la basse Égypte ?*
 R. Les principales sont Alexandrie, port sur la mer Méditerranée, & Suez, port sur la mer Rouge.

- D. *Quelles villes remarque-t-on dans la haute Égypte ?*
 R. On y remarque Girgè, qui en est la capitale.
- D. *Quelle est la situation de la Barbarie ?*
 R. La Barbarie est à l'occident de l'Égypte, & s'étend le long des côtes de la Méditerranée jusques au-delà du détroit de Gibraltar.
- D. *En combien de parties divise-t-on la Barbarie ?*
 R. On la divise en deux parties, séparées par le mont Atlas, qui sont la Barbarie propre au nord, & le Bilédulgèrid au midi.
- D. *Quels pays comprend la Barbarie propre ?*
 R. La Barbarie propre comprend six royaumes, d'orient en occident, ceux de Barca, de Tripoli, de Tunis, d'Alger, de Fez & de Maroc. Ces deux derniers obéissent au même souverain.
- D. *Quelle est la capitale du royaume de Barca ?*
 R. Derne.
- D. *Quelle est la capitale du royaume de Tripoli ?*
 R. Tripoli, port de mer.
- D. *Quelle est la capitale du royaume de Tunis ?*
 R. Tunis, port de mer.
- D. *Quelle est la capitale du royaume d'Alger ?*
 R. Alger, port de mer.

- D. *Quelles sont les capitales des royaumes de Fez & de Maroc ?*
 R. Ce sont les villes de Fez au nord, & de Maroc au midi.
- D. *Quelles villes trouve-t-on encore dans le royaume de Maroc ?*
 R. On y trouve Miquenez, Ceuta & Mogador, port de mer.
- D. *Que trouve-t-on à l'occident du royaume de Maroc ?*
 R. On y trouve Salé, port de mer.
- D. *Où est situé le Bilédulgériid ?*
 R. Ce vaste pays est situé entre la Barbarie propre au nord, & le Saara au midi.
- D. *Que comprend ce pays-là ?*
 R. Il comprend plusieurs royaumes, dont les principaux sont ceux de Sus & de Tafiilet.
- D. *Qu'est ce que le Saara ?*
 R. C'est un grand pays, peu habité, situé au midi du Bilédulgériid, & qui s'étend jusqu'à l'Océan du côté de l'occident.
- D. *Que connoît-on de ce pays-là ?*
 R. On n'en connoît que les côtes occidentales, où il y a un Fort appelé Portendic ; & l'isle d'Arguin.



ARTICLE XXIX.

De la Guinée, de la Nigritie, de la Nubie & de l'Abyssinie.

- D. *QUELS pays comprend-on sous le nom de Guinée ?*
 R. On donne ce nom à la partie des côtes occidentales de l'Afrique qu'on trouve entre le Saara au nord, & le Congo au midi.
- D. *En combien de parties divise-t-on la Guinée ?*
 R. On divise la Guinée en deux parties, l'une septentrionale & l'autre méridionale.
- D. *Quelles rivières trouve-t-on dans la Guinée septentrionale ?*
 R. Il y en a deux principales, le Sénégal au nord, & la Gambie au midi ; toutes deux coulent d'orient en occident.
- D. *Qu'y a-t-il de remarquable dans cette partie de la Guinée ?*
 R. Il y a l'isle de St. Louis, près de l'embouchure du Sénégal, & le fort St. Jacques à l'embouchure de la Gambie.
- D. *Comment divise-t-on la Guinée méridionale ?*
 R. On la divise en trois parties, la Mala-

guette au nord, la Guinée propre au milieu & le royaume de Bénin au midi.

- D. *Que comprend la Guinée propre ?*
 R. La Guinée propre comprend deux côtes, la côte des Dents à l'occident, & la côte d'Or à l'orient.
- D. *Quels endroits sont remarquables dans ce pays-là ?*
 R. Ce sont le fort St. George de la Mine, & le cap Corfe.
- D. *Quelle est la capitale du royaume de Bénin ?*
 R. Bénin.
- D. *Quelle est la situation de la Nigritie ?*
 R. La Nigritie, ou le pays des Negres, est située à l'orient de la Guinée, & au midi du Saara.
- D. *Quelle riviere arrose ce pays-là ?*
 R. La Nigritie est arrosée par le Niger, qui coule d'occident en orient.
- D. *Connoît-on parfaitement la Nigritie ?*
 R. On ne la connoît qu'imparfaitement, de même que les autres pays situés dans l'intérieur de l'Afrique.
- D. *Où est située la Nubie ?*
 R. La Nubie, qui porte le titre de royaume, est bornée au nord par l'Egypte, à l'orient par la mer Rouge, au midi par l'Abyssinie, & à l'occident par la Nigritie.
- D. *Quelle ville y a-t-il dans ce pays-là ?*
 R. Il y a la ville de Sennaar située sur le Nil.

- D. *Quelle est la situation de l'Abyssinie ?*
 R. L'Abyssinie est au midi de la Nubie, ayant la mer Rouge à l'orient, & la Nigritie à l'occident.
- D. *Quelle est la capitale de l'Abyssinie ?*
 R. C'est Gondar.
- D. *Que trouve-t-on à l'orient de l'Abyssinie ?*
 R. On y trouve la côte d'Abex, dont la capitale est Suaquem port de mer.

ARTICLE XXX.

Du Congo, de la Cafrerie & du Zanguebar.

- D. *Où est situé le Congo ?*
 R. Le Congo s'étend le long des côtes occidentales de l'Afrique, ayant la Guinée au nord, & la Cafrerie au midi.
- D. *Comment divise-t-on ce pays-là ?*
 R. On le divise en plusieurs royaumes, dont les principaux sont Loango, Congo, Angola & Benguela, ainsi rangés du nord au sud.
- D. *Quelle est la capitale du royaume de Loango ?*
 R. Loango.
- D. *Quelle est la capitale du royaume de Congo ?*
 R. Saint-Salvador.

- D. *Quelle est la capitale du royaume d'Angola ?*
 R. Saint-Paul-de-Loanda.
- D. *Quelle est la capitale du royaume de Benguela ?*
 R. Saint-Philippe-de-Benguela.
- D. *Qu'est-ce que la Cafrerie ?*
 R. La Cafrerie, ou le pays des Cafres, est la partie méridionale de l'Afrique, qui se termine en pointe.
- D. *Comment la Cafrerie est-elle bornée ?*
 R. La Cafrerie est bornée au nord par le Congo, la Nigritie & le Zanguebar, & des trois autres côtés par l'Océan.
- D. *Comment divise-t-on la Cafrerie ?*
 R. On la divise en deux parties, dont l'une est dans l'intérieur des terres, & l'autre le long des côtes.
- D. *Que comprend la Cafrerie intérieure ?*
 R. Elle comprend les empires du Monomotapa & du Monoëmugi, qui sont peu connus.
- D. *Comment divise-t-on la Cafrerie maritime ?*
 R. On la divise en deux côtes, l'une orientale, & l'autre occidentale, qui se réunissent au cap de Bonne-Espérance.
- D. *Qu'est-ce que le cap de Bonne-Espérance ?*
 R. Le cap forme la pointe méridionale de l'Afrique. Il y a un fort & une ville qui appartiennent aux Hollandois.

- D. *Que trouve-t-on sur la côte orientale de la Cafrerie ?*
 R. On y trouve la ville de Sofala.
- D. *Quelle est la situation du Zanguebar ?*
 R. Le Zanguebar est au nord de la Cafrerie, le long de la côte orientale de l'Afrique, & s'étend jusqu'à la mer Rouge.
- D. *Combien ce pays comprend-il de côtes ?*
 R. Il en comprend deux : la côte de Zanguebar propre au midi, & la côte d'Ajan au nord.
- D. *Que comprend le Zanguebar propre ?*
 R. Il comprend trois royaumes principaux, ceux de Mofambique, de Monbaze & de Melinde.

ARTICLE XXXI.

Des isles de l'Afrique.

- D. *COMMENT peut-on diviser en général les isles de l'Afrique ?*
 R. On peut les diviser en deux classes, dont la première comprend les isles à l'occident, & la seconde les isles à l'orient de la terre-ferme.
- D. *Quelles sont les isles à l'occident ?*
 R. Ce sont les isles Açores, l'isle de Madere, les Canaries, les isles du cap

Verd, & les isles de la Guinée. On les trouve dans cet ordre du nord au sud.

- D. Où sont situées les Açores ?
 R. Les Açores sont assez éloignées de l'Afrique, & situées entre cette partie du monde & l'Amérique.
 D. Quelle est la plus considérable des Açores ?
 R. Tercere, dont la capitale est Angra.
 D. Qu'est-ce que l'isle de Madere ?
 R. C'est une isle située près des côtes occidentales de la Barbarie. Sa capitale est Funchal.
 D. Quelle est la situation des isles Canaries ?
 R. Les isles Canaries sont au midi de l'isle Madere, & à l'occident des côtes de la Barbarie.
 D. Combien en compte-t-on ?
 R. On en compte douze, dont les plus considérables sont l'isle de Ténériffe, l'isle Canarie, l'isle de Palme & l'isle de Fer.
 D. Que remarquez-vous touchant l'isle de Ténériffe ?
 R. Cette isle, la plus grande de toutes, a pour capitale Laguna. On y voit une montagne très-élevée, que l'on appelle le Pic-de-Ténériffe.
 D. Où sont situées les isles du cap Verd ?
 R. Ces isles sont situées vis-à-vis du cap de ce nom, à l'occident de la côte de Nigritie.

D. Qu'observez-vous touchant ces isles ?

- R. La plus considérable est Saint-Jaques, dont la capitale est Ribeira.
 D. Qu'est-ce que les isles de la Guinée ?
 R. Ce sont des isles situées à l'occident de la Guinée & du Congo. Les principales sont celles de Saint-Thomas & de Sainte-Helene vers le midi.
 D. Quelles isles trouve-t-on sur la côte orientale de l'Afrique ?
 R. Les plus remarquables sont celles de Madagascar, de Bourbon, de Comorre & de Zocotora.
 D. Où est située l'isle de Madagascar ?
 R. Cette isle est située à l'orient du Zanguebar.
 D. Qu'est-ce que l'isle de Bourbon ?
 R. Cette isle est située à l'orient de celle de Madagascar.
 D. Qu'est-ce que les isles de Comorre ?
 R. Ce sont plusieurs isles situées au nord de celle de Madagascar.
 D. Où est située l'isle de Zocotora ?
 R. Cette isle est à l'orient du cap de Gardafui.

D E

L'AMÉRIQUE.

ARTICLE XXXII.

Idee générale de l'Amérique.

- D. *Q'EST-CE que l'Amérique ?*
 R. L'Amérique est un vaste continent, situé à l'occident de l'Europe & de l'Afrique.
- D. *Quelles sont les bornes de l'Amérique ?*
 R. L'Amérique est bornée au nord par les terres Arctiques, à l'orient par la mer du Nord, au midi par le détroit de Magellan, & à l'occident par la mer du Sud.
- D. *Trouve-t-on quelques montagnes remarquables dans cette partie du monde ?*
 R. On y en trouve deux, les Cordilleres dans la partie du midi, & les monts Apalaches dans la partie du septentrion.
- D. *Quels sont les principaux caps de l'Amérique ?*
 R. Il y en a trois, le cap Breton vers le nord, le cap de la Floride vers le milieu, & le cap de St. Augustin au midi.

D.

- D. *Y a-t-il quelques lacs considérables en Amérique ?*
 R. Les plus considérables sont ceux d'Erié, d'Ontario & des Hurons, vers le nord.
- D. *Comment divise-t-on l'Amérique en général ?*
 R. On divise l'Amérique en terre-ferme & en isles.
- D. *Comment subdivise-t-on la terre-ferme ?*
 R. On la divise en deux parties, l'Amérique septentrionale & l'Amérique méridionale, qui sont jointes ensemble par l'isthme de Panama.

ARTICLE XXXIII.

De l'Amérique septentrionale.

- D. *COMBIEN l'Amérique septentrionale comprend-elle de pays ?*
 R. L'Amérique septentrionale comprend cinq pays principaux, la Nouvelle-France, la Nouvelle-Angleterre, la Floride, le Nouveau-Mexique & le Vieux-Mexique.
- D. *Comment ces pays sont-ils placés sur la carte ?*
 R. Ils sont placés dans l'ordre que nous venons de leur donner, du nord au sud.

Tome I.

E

- D. *Qu'est-ce que la Nouvelle-France ?*
 R. On donne ce nom à la partie la plus septentrionale de l'Amérique.
- D. *La Nouvelle-France comprend-elle plusieurs pays ?*
 R. Elle en comprend deux, le Canada & la Louisiane.
- D. *Quelle est la situation du Canada ?*
 R. Le Canada est borné au nord par la baie d'Hudson, à l'orient par la mer du Nord, au midi par la Floride, & à l'occident par le Nouveau-Mexique.
- D. *Comment divise-t-on le Canada ?*
 R. On le divise en cinq provinces, la terre de Labrador au nord, le Canada propre & le Saguenai au midi, la Gaspésie & l'Acadie à l'orient.
- D. *Quel fleuve trouve-t-on dans ce pays-là ?*
 R. On y trouve le fleuve de St. Laurent, qui le traverse d'occident en orient, & a son embouchure dans la mer du Nord.
- D. *Quelle est la capitale du Canada ?*
 R. Québec, sur le fleuve de St. Laurent.
- D. *Quelles autres villes y remarque-t-on encore ?*
 R. On y remarque encore Montréal dans le Canada propre, & Port-Royal capitale de l'Acadie.
- D. *Où est située la Louisiane ?*
 R. La Louisiane est située entre le Canada

- au nord, la Floride à l'orient, & le Mexique au midi.
- D. *Quel fleuve arrose ce pays-là ?*
 R. C'est le fleuve du Mississipi, qui, après l'avoir traversé du nord au sud, se jette dans le golfe du Mexique.
- D. *Quelle est la capitale de la Louisiane ?*
 R. La Nouvelle-Orléans.
- D. *Quelles sont les bornes de la Nouvelle-Angleterre ?*
 R. La Nouvelle-Angleterre est bornée au nord & à l'occident par le Canada, au midi par la Floride, & à l'orient par la mer du Nord.
- D. *En combien de provinces divise-t-on ce pays-là ?*
 R. On le divise en treize provinces, dont il y en a quatre principales, la Nouvelle-Angleterre propre, la Pensylvanie, la Virginie & la Caroline.
- D. *Quelle est la capitale de la Nouvelle-Angleterre propre ?*
 R. Boston, port de mer.
- D. *Quelle est la capitale de la Pensylvanie ?*
 R. Philadelphie.
- D. *Quelle est la capitale de la Virginie ?*
 R. Jamestown, port de mer.
- D. *Quelle est la capitale de la Caroline ?*
 R. Charlestown.

- D. Où est située la Floride ?
 R. La Floride est une grande presqu'île, séparée de la Caroline par les monts Apalaches, ayant la Louisiane au nord & à l'occident, la mer du Nord à l'orient, & le golfe du Mexique au midi.
- D. Quels Européens y sont établis ?
 R. Les seuls Anglois y ont deux forts, à Saint-Augustin & à Pensacola.
- D. Qu'est-ce que le Nouveau-Mexique ?
 R. Le Nouveau-Mexique est un vaste pays peu connu & situé dans la partie occidentale de l'Amérique septentrionale.
- D. Quelle en est la capitale ?
 R. Santa-Fé.
- D. Que trouve-t-on à l'occident du Nouveau-Mexique ?
 R. On y trouve une grande presqu'île, séparée de la terre-ferme par la mer Vermeille, & qu'on appelle la Californie.
- D. Quelle est la situation du Vieux-Mexique ?
 R. Le Vieux-Mexique, appelé aussi la Nouvelle-Espagne, est borné au nord par le nouveau-Mexique, & s'étend jusqu'à l'isthme de Panama, entre la mer du Nord & la mer du Sud.
- D. Comment divise-t-on ce pays ?
 R. On le divise en trois audiences ou provinces, celle de Mexico au milieu,

celle de Guadalaría au nord, & celle de Guatimala au midi.

- D. Quelle est la capitale de tout le pays ?
 R. Mexico, situé sur le lac de ce nom.
- D. Quelles autres villes remarque-t-on dans la Mexique ?
 R. Les principales sont la Vera-Cruz à l'orient, & Acapulco à l'occident, l'une & l'autre ports de mer.

ARTICLE XXXIV.

Des isles de l'Amérique septentrionale.

- D. QUELLES sont les isles de l'Amérique septentrionale ?
 R. Ce sont ces isles que l'on trouve en grand nombre dans la mer du Nord, & à l'orient de la Terre-Ferme.
- D. En combien de classes partage-t-on ces isles ?
 R. On les partage en quatre classes, les isles de Terre-Neuve, les Bermudes, les Lucayes & les Antilles, du nord au sud.
- D. Où sont situées les isles de Terre-Neuve ?
 R. Les isles de Terre-Neuve sont situées vis-à-vis des côtes de la Nouvelle-France.

- D. *Quelles sont ces isles ?*
 R. Il y en a quatre : l'isle de Terre-Neuve propre, l'isle Royale ou du cap Breton, l'isle de Saint-Jean & l'isle d'Anticosti.
- D. *Quelle est la capitale de l'isle de Terre-Neuve propre ?*
 R. Plaifance, au midi.
- D. *Quelle est la capitale de l'isle Royale ?*
 R. Louisbourg, port de mer.
- D. *Où sont situées les Bermudes ?*
 R. Les isles Bermudes sont situées à l'orient des côtes de la Virginie.
- D. *Quelle est la situation des Lucayes ?*
 R. Les Lucayes sont situées vis-à-vis de la Floride, dont elles sont séparées par le canal de Bahama.
- D. *Comment divise-t-on les Antilles ?*
 R. On divise les Antilles en grandes & en petites.
- D. *Où sont situées les grandes Antilles ?*
 R. Les grandes Antilles sont situées dans le golfe du Mexique, & au midi de la Floride.
- D. *Combien compte-t-on de ces isles ?*
 R. On en compte quatre, l'isle de Cuba, l'isle de Porto-Ricco, l'isle de Saint-Domingue & la Jamaïque.
- D. *Quelle est la capitale de l'isle de Cuba ?*
 R. La Havane, port de mer.
- D. *Quelle est la capitale de Porto-Ricco ?*
 R. Saint-Jean-de-Porto-Ricco.

- D. *Que remarque-t-on dans l'isle de Saint-Domingue ?*
 R. On y remarque Saint-Domingue, & le cap François.
- D. *Quelle est la capitale de la Jamaïque ?*
 R. Spanishtown
- D. *Où sont situées les petites Antilles ?*
 R. Ces isles, qui sont en grand nombre, sont situées au midi des grandes Antilles.
- D. *Quelles sont les plus considérables de ces isles ?*
 R. Ce sont la Martinique, la Barbade, la Marguerite, Curaçao & S. Christophle.

ARTICLE XXXV.

De l'Amérique méridionale.

- D. *QU'EST-CE que l'Amérique méridionale ?*
 R. L'Amérique méridionale est une grande presqu'isle, qui communique à la septentrionale par l'isthme de Panama, & qui se termine en pointe vers le midi.
- D. *Comment divise-t-on l'Amérique méridionale ?*
 R. On la divise en sept principaux pays, la Terre-ferme au nord, le Pérou & le

Chili à l'occident, le pays des Amazones au milieu, le Brésil à l'orient, le Paraguay & la terre Magellanique au midi.

- D. Où est située la Terre-ferme ?
 R. La Terre-ferme est située entre la mer du Nord & la mer du Sud, ayant le golfe du Mexique au nord.
- D. Comment divise-t-on la Terre-ferme ?
 R. On la divise en deux parties, la Terre-ferme propre à l'occident, & la Guyane à l'orient.
- D. Quel fleuve y trouve-t-on ?
 R. On y trouve le fleuve Orénoque, qui coule du midi au septentrion.
- D. Que comprend la Terre-ferme propre ?
 R. Elle comprend plusieurs provinces, dont les plus considérables sont celles de Panama & de Carthagène au nord, & la Nouvelle-Grenade au midi.
- D. Quelle est la capitale de toute la Terre-ferme ?
 R. Santa-Fé de Bogota, dans la Nouvelle-Grenade.
- D. Quelles autres villes remarque-t-on dans ce pays-là ?
 R. Les principales sont Panama dans la mer du Sud, Carthagène & Portobello dans la mer du Nord.
- D. Qu'est-ce que la Guyane ?
 R. C'est un pays qui n'est connu & habité

par les Européens que le long des côtes.

- D. Qu'y remarque-t-on principalement ?
 R. On y remarque l'isle de Cayenne près des côtes, & Surinam.
- D. Quelle est la situation du Pérou ?
 R. Le Pérou est borné au nord par la Terre-ferme, à l'orient par le pays des Amazones & les Cordillères, au midi par le Chili, & à l'occident par la mer du Sud.
- D. Comment divise-t-on le Pérou ?
 R. On divise le Pérou en trois audiences, celle de Quito au nord, celle de Los-Reyes au milieu, & celle de Los-Charcas au midi.
- D. Quelle est la capitale de tout le Pérou ?
 R. Lima, dans l'audience de Los-Reyes.
- D. Quelles autres villes y a-t-il dans ce pays-là ?
 R. Les principales sont Quito dans la province de ce nom, & la Plata vers le midi.
- D. Qu'est-ce que le pays des Amazones ?
 R. On donne ce nom à un vaste pays situé dans l'intérieur de l'Amérique, & qui est peu connu.
- D. Par quelle rivière ce pays est-il arrosé ?
 R. Il est arrosé par le fleuve des Amazones, qui le traverse d'occident en orient.

- D. Où est situé le Brésil ?
- R. Le Brésil s'étend le long des côtes de la mer du nord, ayant le pays des Amazones à l'occident, & le Paraguay au midi.
- D. Comment divise-t-on le Brésil ?
- R. On le divise en côte septentrionale & en côte orientale, qui comprennent plusieurs gouvernemens.
- D. Quelle est la capitale de tout le pays ?
- R. Saint-Salvador, située dans la Baie de Tous-les-Saints, & sur la côte orientale.
- D. Quelles villes trouve-t-on encore dans le Brésil ?
- R. Les principales sont, Saint-Sébastien au midi sur la rivière de Rio-Janeiro, & Fernambouc près du cap Saint-Augustin au nord.
- D. Qu'entend-on par le Paraguay ?
- R. On donne ce nom général à tous les pays qui sont entre celui des Amazones au nord, le Brésil à l'orient, le Chili à l'occident, & la Terre Magellanique au midi.
- D. Quelle rivière arrose ce pays-là ?
- R. C'est la rivière appelée Rio-de-la-Plata, qui coule du nord au sud.
- D. Comment divise-t-on le Paraguay ?
- R. On le divise en trois provinces, le Paraguay propre au nord, le Tucumau


- à l'orient, & la province de Rio-de-la-Plata au midi.
- D. Quelle est la capitale de tout le pays ?
- R. Buenos-Ayres, située à l'embouchure de la Plata.
- D. Quelles villes remarque-t-on encore dans le Paraguay ?
- R. On y remarque Saint-Jacques dans le Tucuman, & l'Assomption dans le Paraguay propre.
- D. Où est situé le Chili ?
- R. Le Chili est au midi du Pérou, & s'étend le long des côtes de la mer du Sud.
- D. Comment divise-t-on le Chili ?
- R. On le divise en trois provinces, le Chili propre au nord, le Chicuito au milieu & l'Impériale au midi.
- D. Quelle est la capitale de tout le pays ?
- R. San-Jago, dans le Chili propre.
- D. Qu'est-ce que la Terre Magellanique ?
- D. On comprend sous ce nom tous les pays qui forment la pointe méridionale de l'Amérique, au sud du Paraguay & du Chili. Les Européens n'y ont point d'établissement.

ARTICLE XXXVI.

Des Terres-Polaires.

- D.** *QU'EST-CE que les Terres-Polaires ?*
R. Ce sont des pays situés au septentrion & au midi, qui ne sont pas compris dans les quatre parties de la terre dont nous avons parlé jusqu'ici.
- D.** *Comment divise-t-on les Terres-Polaires ?*
R. On les divise en deux classes, les Terres Polaires Arctiques, qui sont vers le septentrion, & les Terres-Polaires Antarctiques, qui sont vers le midi.
- D.** *Ces terres sont-elles bien connues ?*
R. On ne les connoît qu'imparfaitement, & le long de leurs côtes.
- D.** *Quelles sont les principales Terres-Polaires Arctiques ?*
R. Ce sont ces quatre, le Groënland, le Spitzberg, la Nouvelle-Zemble & la Terre de Jesso.
- D.** *Qu'est-ce que le Groënland ?*
R. C'est un vaste pays situé entre l'Europe & l'Amérique.
- D.** *Qu'est-ce que le Spitzberg ?*
R. Ce pays, le plus septentrional que l'on connoisse, est situé au nord de la Lapone.

- D.** *Où est située la Nouvelle-Zemble ?*
R. La Nouvelle-Zemble est au nord de la Tartarie Russe, dont elle est séparée par le détroit de Weigatz.
- D.** *Qu'est-ce que la Terre de Jesso ?*
R. C'est un pays situé à l'orient de l'Asie, & au nord des isles du Japon.
- D.** *Quelles sont les principales Terres Antarctiques ?*
R. On en compte cinq, d'orient en occident, la Nouvelle-Guinée, la Nouvelle-Hollande, la Terre-Australe, la Terre-de-Feu, & la Nouvelle-Zélande.
- D.** *Où est située la Nouvelle-Guinée ?*
R. La Nouvelle-Guinée est située à l'orient des isles Moluques.
- D.** *Où est située la Nouvelle-Hollande ?*
R. Ce pays est situé au midi des Moluques.
- D.** *Qu'entend-on par la Terre-Australe ?*
R. On donne ce nom à tous les pays qui sont situés au midi de l'Afrique.
- D.** *Où est située la Terre-de-Feu ?*
R. La Terre-de-Feu est une isle au midi de l'Amérique, dont elle est séparée par le détroit de Magellan, & qui se termine par le cap Horn.
- D.** *Où est située la Nouvelle-Zélande ?*
R. La Nouvelle-Zélande est située dans la mer du Sud, & à l'occident de la Terre-de-Feu.



GÉOGRAPHIE

HISTORIQUE.

PREMIERE LEÇON.

Idee générale de la Géographie.

- D.** *Q'EST-CE que la géographie ?*
R. La géographie est la description de la terre, & le but de cette science est de connoître le nom & la situation de ses différentes parties.
D. *Quelle est la figure de la terre ?*
R. La terre est ronde ou d'une figure approchante, & on lui donne par cette raison le nom de globe.
D. *Quelle est sa surface ?*
R. Sa surface est composée en partie de terre, & en partie d'eau.
D. *Comment divise-t-on la terre ?*
R. On divise la terre en quatre parties générales, l'Europe, l'Asie, l'Afrique & l'Amérique.

- D.** *Qu'en connoissoit-on autrefois ?*
R. On ne connoissoit autrefois que les trois premières, que l'on appelle l'ancien monde, ou l'ancien continent.
D. *Quel nom donne-t-on encore à l'Amérique ?*
R. L'Amérique est aussi appelée le nouveau monde, parce qu'elle n'a été découverte que dans les derniers siècles.
D. *La géographie a-t-elle des termes particuliers ?*
R. Il y a quelques termes particuliers à la géographie, tels que ceux de continent, d'isle, de presqu'isle, de golfe, de détroit, de cap & d'archipel, dont il est nécessaire de connoître le sens.
D. *Qu'est-ce qu'un continent ?*
R. Le continent est une grande portion de terre qui comprend plusieurs pays voisins les uns des autres.
D. *Qu'est-ce qu'une isle ?*
R. Une isle est une portion de terre plus petite, & entourée d'eau de tous côtés.
D. *Qu'est-ce qu'une presqu'isle ?*
R. Une presqu'isle est une portion de terre environnée d'eau, excepté par un seul endroit.
D. *Qu'est-ce qu'un isthme ?*
R. Un isthme est une langue ou une portion étroite de terre, qui joint la presqu'isle au continent.

- D. *Qu'est-ce qu'un détroit ?*
 R. Un détroit est une partie de la mer resserrée entre deux terres.
- D. *Qu'est-ce qu'un golfe ?*
 R. Un golfe est une portion de la mer qui avance considérablement dans les terres.
- D. *Qu'est-ce qu'un cap ?*
 R. Un cap, ou promontoire, est une pointe de terre qui avance dans la mer.
- D. *Qu'est-ce qu'un archipel ?*
 R. Un archipel est une étendue de mer où il y a plusieurs isles.
- D. *Quelles eaux y a-t-il sur la surface du globe ?*
 R. On trouve sur la surface du globe des mers, des lacs & des rivières.
- D. *Qu'est-ce qu'une mer ?*
 R. Une mer est une grande étendue d'eaux salées.
- D. *Qu'est-ce qu'un lac ?*
 R. Un lac est une étendue d'eau moins considérable, environnée de terres de toutes parts, & qui n'a point de courant.
- D. *Qu'est-ce qu'une rivière ?*
 R. Une rivière, ou un fleuve, est l'assemblage d'une eau douce & courante.
- D. *Comment représente-t-on la terre ?*
 R. On représente la surface de la terre par le moyen des mappemondes & des cartes particulières.

- D. *A quoi sert la mappemonde ?*
 R. La mappemonde représente cette surface comme aplatie & coupée en deux parties égales.
- D. *Que représente une carte particulière ?*
 R. Une carte particulière représente dans un plus grand détail quelqu'une des parties de la terre.
- D. *Quels points observe-t-on sur toutes les cartes ?*
 R. On observe sur toutes les cartes quatre points principaux, l'orient, l'occident, le septentrion & le midi.
- D. *Comment les appelle-t-on encore ?*
 R. L'orient s'appelle aussi *est*; l'occident, *ouest*; le septentrion, *nord*; & le midi, *sud*.
- D. *Quelle est leur position ?*
 R. L'orient est à la droite de celui qui regarde la carte, & l'occident à sa gauche; le septentrion est au haut de la carte, & le midi au bas.
- D. *Quel avantage tire-t-on de la connoissance de ces points ?*
 R. Ces points servent à dresser les cartes géographiques, & à savoir comment les principaux lieux de la terre sont placés les uns relativement aux autres.
- D. *En quoi consiste la science du géographe ?*
 R. La science du géographe consiste à

connoître les noms des pays, des villes & des rivières les plus considérables, & leur position respective, afin de les trouver aisément sur la carte.

LEÇON II.

Idee générale de l'Europe.

- D. **QUELLE** est la plus célèbre des quatre parties de la terre ?
- R. L'Europe est la plus célèbre, quoique la moins étendue des quatre parties de la terre, parce qu'elle est très-peuplée, & que ses habitans sont les plus éclairés & les plus industrieux.
- D. *Quelles sont ses bornes ?*
- R. Ses bornes sont, au septentrion la mer Glaciale, à l'orient l'Asie, au midi la mer Méditerranée, & à l'occident l'Océan.
- D. *Que comprend l'Europe ?*
- R. L'Europe comprend en général plusieurs états ou pays qui se gouvernent différemment.
- D. *Comment se gouvernent ces états ?*
- R. Dans quelques-uns le gouvernement est monarchique, & dans d'autres il est républicain, ou mixte.

- D. *Qu'est-ce qu'un gouvernement monarchique ?*
- R. Un gouvernement est appelé monarchique, lorsque l'autorité souveraine est entre les mains d'un seul, comme en Danemarck.
- D. *Qu'observez-vous à ce sujet ?*
- R. Lorsque dans une monarchie, la volonté du souverain est au-dessus de toutes les loix, le gouvernement s'appelle despotique, ou absolu, comme en Turquie.
- D. *Qu'est-ce que le gouvernement républicain ?*
- R. Il est républicain, lorsque l'autorité souveraine est entre les mains de plusieurs, comme en Hollande.
- D. *Quelle différence y a-t-il entre les républiques ?*
- R. Dans quelques républiques, telles que Venise, la souveraineté appartient aux nobles, ou aux principaux du pays. Dans d'autres, telles que Geneve, elle dépend de tout le peuple assemblé.
- D. *Comment les appelle-t-on ?*
- R. La première de ces deux formes de gouvernemens s'appelle aristocratie, & la seconde démocratie.
- D. *Qu'est-ce qu'un gouvernement mixte ?*
- R. Un gouvernement monarchique est mixte lorsque les droits du souverain ne s'exercent pas dans toute leur étendue.

- due, mais sont limités à certains égards par ceux des fujets, comme en Angleterre.
- D. *Quels titres portent ces états ?*
 R. Ces divers états de l'Europe portent le titre d'empire, de royaume, ou de république.
- D. *Qu'est-ce qu'un empire ?*
 R. Un empire est un état monarchique, dont le souverain porte le titre d'empereur.
- D. *Qu'est-ce qu'un royaume ?*
 R. Un royaume est un état monarchique, dont le souverain porte le titre de roi.
- D. *Qu'est-ce qu'une république ?*
 R. Une république est un état gouverné par des magistrats.
- D. *Combien y a-t-il d'empires ?*
 R. On compte dans l'Europe trois empires, ceux d'Allemagne, de Russie & de Turquie.
- D. *Combien de grands royaumes ?*
 R. Six grands royaumes : l'Espagne, la France, la Grande-Bretagne, la Suède, le Danemarck & la Pologne.
- D. *Combien de moins étendus ?*
 R. Cinq moins étendus, le Portugal, la Hongrie, la Prusse, le royaume des Deux-Siciles & celui de Sardaigne.
- D. *Combien de grandes républiques ?*
 R. Il y a quatre grandes républiques, celles

- de Venise, de Gènes, des Suisses & des Provinces-Unies.
- D. *Quelle religion est professée en Europe ?*
 R. La plupart des peuples de l'Europe professent la religion chrétienne.
- D. *Comment est-elle divisée ?*
 R. Cette religion est divisée en trois églises principales, la catholique romaine, la Protestante & la chrétienne grecque.
- D. *N'y a-t-il pas deux sortes de protestans ?*
 R. Une partie des protestans suit la réformation de Luther, & l'autre celle de Calvin.
- D. *Comment divise-t-on l'Europe ?*
 R. On peut diviser l'Europe en seize parties principales, dont il y en a quatre au septentrion, huit au milieu & quatre au midi.
- D. *Quelles sont les quatre au septentrion ?*
 R. Les quatre au septentrion sont les isles Britanniques, le Danemarck, la Suède & la Russie.
- D. *Comment subdivise-t-on les huit au milieu ?*
 R. Les huit au milieu se subdivisent en quatre grandes & en quatre petites parties.
- D. *Quelles sont les quatre grandes ?*
 R. Les quatre grandes sont la Pologne, la Hongrie, l'Allemagne & la France.
- D. *Quelles sont les quatre petites ?*
 R. Les quatre petites sont la Savoie, la

Suisse, les Pay-Bas, & le royaume de Prusse.

D. Où sont-elles situées ?

R. Les trois premières sont situées entre l'Allemagne & la France, & la quatrième est au nord de la Pologne.

D. Quelles sont les quatre au midi ?

R. Les quatre au midi sont le Portugal, l'Espagne, l'Italie & la Turquie Européenne.

LEÇON III.

Des Isles Britanniques.

D. Où sont situées les isles Britanniques ?

R. Les isles Britanniques sont situées au septentrion de la France & des Pays-Bas, dont le canal de la Manche les sépare.

D. Quelles sont ces isles ?

R. On en distingue deux grandes & plusieurs petites, qui forment trois royaumes, ceux d'Angleterre, d'Écosse, & d'Irland.

D. Ces royaumes ont-ils plusieurs souverains ?

R. Ces royaumes ne composent qu'un seul état, & sont soumis au même souverain, qui porte le titre de roi de la Grande-Bretagne.

D. Quels peuples y pénétrèrent autrefois ?

R. Les Romains, sous la conduite de Jules-César, firent une invasion dans l'Angleterre, environ soixante ans avant la naissance de Jésus-Christ.

D. Que firent-ils ensuite ?

R. Ils conquièrent une partie de ce royaume, le conservèrent sous le regne de quelques-uns des empereurs suivans, & l'abandonnerent au cinquième siècle.

D. Qu'arriva-t-il alors ?

R. Alors les Angles & les Saxons, peuples du nord, s'en emparèrent successivement, & y établirent sept royaumes qui subsistèrent pendant quelque tems.

D. Quel prince conquit ensuite l'Angleterre ?

R. Guillaume, duc de Normandie, surnommé le Conquérant, qui avoit des droits sur l'Angleterre, y fit une descente, & la soumit entièrement (en 1067.)

D. Qui régna ensuite ?

R. La couronne passa (en 1155) dans la maison d'Anjou par Henri II, dont les descendans formerent les maisons d'York & de Lancastre.

D. Ne se disputèrent-elles pas la couronne ?

R. Ces deux maisons se disputèrent long-tems la couronne, & leur rivalité donna lieu à plusieurs guerres civiles longues & cruelles.

- D. *Comment se terminerent-elles ?*
 R. Elles furent terminées (en 1485) par le mariage de Henri VII, qui étoit de la maison de Lancaſtre, avec l'héritière de la maison d'Yorek.
- D. *Que fit Henri VIII ?*
 R. Henri VIII ſon fils rejeta l'autorité du pape (en 1543) & ſe fit déclarer chef de l'églife anglicane, lui & ſes ſucceſſeurs.
- D. *Quels enfans eut-il ?*
 R. Ce prince eut un fils appellé Edouard, qui régna peu de tems ; & deux filles, Marie & Elifabeth, qui ſuccéderent l'une après l'autre à Edouard.
- D. *Que fit la reine Marie ?*
 R. Marie épouſa Philippe II, roi d'Espagne. Elle affermit la religion catholique dans ſes états, & mourut ſans enfans.
- D. *Que fit Elifabeth ?*
 R. Elifabeth, illuſtre par ſes grandes qualités, établit plus ſolidement la réformation en Angleterre, régna long-tems avec la plus grande gloire, & ne voulut jamais ſe marier.
- D. *Qui lui ſuccéda ?*
 R. Son ſucceſſeur fut Jacques VI, roi d'Écoſſe, de la maifon de Stuart, qui (en 1603) réunit les trois royaumes, & prit

- prit le premier le nom de roi de la Grande-Bretagne.
- D. *Qu'arriva-t-il à Charles Ier. ſon fils ?*
 R. Charles I, ſon fils, ayant voulu rendre ſon autorité abſolue dans ſes états, le parlement & le peuple ſe ſoulevèrent contre lui.
- D. *Quelles ſuites eut ce ſoulevement ?*
 R. L'armée du parlement défit celle du roi, Charles fut fait priſonnier, jugé & condamné par arrêt à avoir la tête tranchée : ce qui fut exécuté (en 1649.)
- D. *Qui gouverna enſuite ?*
 R. Enſuite Olivier Cromwel, chef du parti parlementaire, gouverna la Grande-Bretagne avec le titre de protecteur & l'autorité d'un monarque abſolu.
- D. *Que fit-on après ſa mort ?*
 R. Après ſa mort, les Anglois rappellerent Charles II, fils de Charles I, qui s'étoit réfugié en France, & lui mirent la couronne ſur la tête.
- D. *Qui ſuccéda à Charles II ?*
 R. Ce prince eut pour ſucceſſeur Jacques II ſon frere, qui élevé dans la religion catholique, voulut la rendre dominante dans ſes états, & uſurper un pouvoir arbitraire.
- D. *Que firent alors les Anglois ?*
 R. Les Anglois lui ôtèrent la couronne

(en 1689) & la donnerent à Guillaume prince d'Orange, qui avoit épousé Marie, fille aînée de Jacques II, & qui régna sous le nom de Guillaume III.

D. Où se retira Jacques II ?

R. Jacques II se retira en France, où il mourut après avoir fait de vains efforts pour remonter sur le trône qu'il avoit perdu.

D. Quel a été le sort de son fils ?

R. Jacques III, son fils, que l'on appelloit ordinairement le Prétendant, se refugia à Rome, où il a demeuré jusqu'à sa mort (en 1766.)

D. A-t-il eu des enfans ?

R. Il a eu deux fils, dont l'aîné, appellé le prince Edouard, a tenté (en 1745), mais sans succès, de recouvrer la couronne, à l'aide de ses partisans, dont le nombre est fort diminué.

D. Qui succéda à Guillaume III ?

R. Anne fille cadette de Jacques II, & qui avoit épousé le prince de Danemarck, succéda à Guillaume III, mort sans enfans.

D. Qu'est-il arrivé ensuite ?

R. Comme elle n'a point eu d'héritiers, la couronne a passé (en 1714) dans la maison de Hanovre, dont le chef George I^{er} s'est trouvé le plus proche parent de la ligne protestante.

B. Quel roi regne aujourd'hui ?

R. George II, aussi électeur de Hanovre, lui a succédé, & son fils George III occupe le trône de la Grande-Bretagne depuis 1765.

D. Quel titre porte son héritier ?

R. Le fils aîné du roi porte toujours le titre de prince de Galles, comme héritier présomptif de la couronne.

D. Comment se gouverne la Grande-Bretagne ?

R. Le gouvernement est monarchique dans la Grande-Bretagne, la couronne est héréditaire, même aux filles, à défaut d'enfans mâles.

D. Quelle autorité a le roi ?

R. L'autorité du roi est limitée par celle du parlement, sans le concours duquel il ne peut rien décider relativement aux impôts & à la législation.

D. Qu'est-ce que le parlement ?

R. Le parlement est une assemblée composée de la chambre haute, où siègent les principaux seigneurs de la nation & les évêques, & de la chambre basse, où sont les députés des villes & des provinces, qui représentent le peuple.

D. Quelle est la religion principale ?

R. La religion principale en Angleterre est la protestante calviniste, qui se divise en deux branches.

- D.** *Quelles sont ces deux branches ?*
R. L'épiscopale, qui a conservé la subordination entre les ecclésiastiques, dont quelques-uns portent le titre d'archevêques & d'évêques; & la presbytérienne, qui leur donne à tous la même autorité & le titre de ministres.

L E Ç O N I V .

De l'Angleterre.

- D.** *QUELLES sont les bornes de l'Angleterre ?*
R. L'Angleterre est bornée au septentrion par l'Écosse, au midi par le canal de la Manche, & des deux autres côtés par l'Océan.
D. *Quelle est la qualité du pays ?*
R. L'air y est doux & le climat assez tempéré. Son terroir produit tout ce qui est nécessaire à la vie, excepté le vin; mais on y fait d'excellente bière.
D. *Qu'est-ce qu'on en tire ?*
R. On tire de l'Angleterre, des bleds, des draps, de l'étain très-fin, des chevaux & du charbon de terre.
D. *Est-ce un pays riche ?*
R. C'est un pays très-riche, à cause du

- grand commerce qui s'y fait, & de ses nombreuses manufactures.
D. *Quelles sont les rivières de l'Angleterre ?*
R. Ses principales rivières sont la Tamise, l'Humber & la Saverne. Les deux premières ont leur embouchure à l'orient, & la troisième à l'occident.
D. *Quelle religion y est dominante ?*
R. La religion dominante est l'épiscopale; que l'on appelle aussi la religion anglicane.
D. *Comment divise-t-on l'Angleterre ?*
R. On divise l'Angleterre en cinq grandes provinces: celles de l'est, de l'ouest, du nord, du sud & du milieu. Elles contiennent ensemble cinquante-deux comtés.
D. *Quel autre nom porte celle de l'ouest ?*
R. La province de l'ouest s'appelle aussi la principauté de Galles.
D. *Quelle est la capitale de l'Angleterre ?*
R. La capitale de toute l'Angleterre est Londres sur la Tamise & dans la province de l'est. C'est une des villes les plus grandes & les plus commerçantes de l'Europe.
D. *Qu'y voit-on de remarquable ?*
R. On y voit le palais de Whitehall, l'abbaye de Westmunster où s'assemble le parlement, l'église cathédrale de Saint;

Paul, la Tour où l'on garde les prisonniers d'état, la Bourse où s'assemblent les marchands, & les ponts sur la Tamise.

- D. *Quelle autre ville y a-t-il à l'est ?*
 R. L'on trouve encore dans la Province de l'est, Cambridge université, & Colchester.
- D. *Quelles villes y a-t-il dans la province de l'ouest ?*
 R. Il y a, dans la province de l'ouest, Montgommery qui en est la capitale, & Pembrock port de mer.
- D. *Quelles villes y a-t-il dans celle du nord ?*
 R. Dans la province du nord on remarque Yorck, archevêché, & Newcastle port de mer.
- D. *Quelles villes y a-t-il dans celle du sud ?*
 R. Dans la province du sud, Cantorbéry archevêché, Douvres, Portsmouth & Plymouth, qui sont trois ports de mer.
- D. *Qu'observez-vous touchant ces dernières villes ?*
 R. L'archevêque de Cantorbéry est primat du royaume. Douvres est situé dans le lieu le plus étroit du canal de la Manche, & c'est le passage ordinaire d'Angleterre en France.
- D. *Quelles villes y a-t-il dans la province du milieu ?*
 R. Dans la province du milieu sont, Bristol

à l'embouchure de la Saverne, port de mer, ville très-commerçante; Chester vers le nord, aussi port de mer; & Oxford vers le midi, université célèbre.

- D. *Quelles isles trouve-t-on autour de l'Angleterre ?*
 R. Les principales isles autour de l'Angleterre sont celles de Wighth, de Man & d'Anglesey. La première est au midi, les deux autres sont à l'occident.

LEÇON V.

De l'Ecosse & de l'Irlande.

- D. *Où est située l'Ecosse ?*
 R. L'Ecosse est située au nord de l'Angleterre, & bornée des trois autres côtés par la mer.
- D. *Quelle en est la qualité ?*
 R. L'air y est froid, principalement dans la partie septentrionale, qui est remplie de montagnes & de forêts. La partie méridionale est plus fertile, & la pêche est très-abondante sur les côtes.
- D. *Qu'est-ce qu'on tire de l'Ecosse ?*
 R. On en tire du fer, du charbon de terre & du poisson salé.

- D.** *A qui appartenoit autrefois l'Ecosse ?*
R. La maison de Stuart régnoit depuis plusieurs siècles en Ecosse avant que cette couronne fût unie à celle d'Angleterre, dans la personne de Jacques VI, comme nous l'avons dit.
- D.** *Comment se gouvernoit-elle ?*
R. L'Ecosse avoit son parlement & son gouvernement particuliers, mais depuis l'acte de réunion (en 1707) les deux royaumes n'ont plus qu'un parlement, dans lequel l'Ecosse a ses pairs & ses députés.
- D.** *Quel est son gouvernement actuel ?*
R. Aujourd'hui elle est gouvernée par un vice-roi, ou commissaire, que le roi d'Angleterre y envoie pour l'administration des affaires ordinaires.
- D.** *Quelle religion y est dominante ?*
R. La religion dominante en Ecosse est la presbytérienne. Cependant il y a des villes qui portent encore le titre d'archevêché ou d'évêché.
- D.** *Quelles rivières y a-t-il ?*
R. La plus considérable de ses rivières est le Tay, qui traverse ce royaume d'occident en orient.
- D.** *Comment se divise l'Ecosse ?*
R. Le Tay divise l'Ecosse en deux parties, l'une septentrionale, & l'autre méridio-

- nale, qui comprennent chacune plusieurs provinces.
- D.** *Quelle est sa capitale ?*
R. La capitale de tout le royaume est Edimbourg dans la partie méridionale, université célèbre, ville grande & peuplée, résidence du commissaire Anglois.
- D.** *Quelles autres villes y a-t-il au midi ?*
R. On trouve encore vers le midi Saint-André & Glasgow, anciens archevêchés. Cette dernière ville est située dans le lieu le plus fertile du royaume.
- D.** *Quelle ville trouve-t-on au septentrion ?*
R. Dans la partie septentrionale est New-Aberden, ville commerçante & port de mer.
- D.** *Y a-t-il des isles autour de l'Ecosse ?*
R. L'Ecosse est environnée d'isles que l'on range sous trois classes, les Westernes à l'occident, les Orcades & les isles de Schetland au nord.
- D.** *Où est située l'Irlande ?*
R. L'Irlande est située à l'occident de l'Angleterre, dont elle se trouve séparée par le canal de Saint-George.
- D.** *Que produit ce pays-là ?*
R. Ce pays produit les mêmes choses que l'Angleterre ; mais il n'est ni aussi peuplé ni aussi commerçant. On y trouve peu de manufactures.

- D.** *Qu'est-ce qu'on en tire ?*
R. Comme ce pays abonde en bestiaux ; on en tire principalement des cuirs , du suif , du beurre & du bœuf salé.
- D.** *A qui appartenoit autrefois l'Irlande ?*
R. L'Irlande étoit autrefois indépendante & avoit des rois particuliers. Mais Henri II , roi d'Angleterre , s'empara (en 1185) de toute l'isle , qui lui avoit été donnée par une bulle du pape Adrien IV.
- D.** *Quel titre prirent d'abord ses successeurs ?*
R. Les rois d'Angleterre se contenterent d'abord du titre de seigneurs d'Irlande. Henri VIII fut le premier qui prit le titre de roi.
- D.** *Comment se gouverne l'Irlande ?*
R. L'Irlande a son parlement particulier , & est gouvernée par un vice-roi au nom du roi d'Angleterre.
- D.** *Quel changement est-il arrivé à cet égard ?*
R. L'Irlande a obtenu plus d'indépendance qu'elle n'en avoit auparavant , par rapport aux loix , au commerce & au parlement d'Angleterre.
- D.** *Quelles sont ces rivières ?*
R. Il n'y a de rivière considérable en Irlande , que le Shannon , qui coule du nord au sud.
- D.** *Quelle religion y est dominante ?*
R. La religion dominante est l'épiscopale ,

- mais on y trouve encore un grand nombre de Catholiques.
- D.** *Comment divise-t-on l'Irlande ?*
R. On divise ce royaume en quatre parties qui sont la Lagénie à l'est , la Connacie à l'ouest , l'Ultonie au nord , & la Mommonie au sud.
- D.** *Quelle est la capitale de l'Irlande ?*
R. La capitale de l'Irlande est Dublin , dans la Lagénie , archevêché , résidence du vice-roi , ville grande & bien bâtie.
- D.** *Quelles villes y a-t-il dans la Connacie ?*
R. On remarque dans la Connacie , Gallo-way , port de mer , ville riche & peuplée.
- D.** *Quelles villes dans l'Ultonie ?*
R. Dans l'Ultonie , Armach , archevêché , & Londondery , place forte.
- D.** *Quelles villes dans la Mommonie ?*
R. Dans la Mommonie , Limerick , sur le Shannon , & Corck , ville commerçante & port de mer.

LEÇON VI.

Du Danemarck,

- D.** *QUE comprend l'état de Danemarck ?*
R. L'état de Danemarck comprend le

- D.** Danemarck propre, la Norwege & l'isle d'Islande.
- D.** Comment se divise le Danemarck propre?
- R.** Le Danemarck propre se divise en terre ferme que l'on appelle aussi le Jutland, & en isles.
- D.** Où est situé le Jutland?
- R.** Le Jutland est situé au nord de l'Allemagne, & s'étend en forme de presqu'isle du midi au septentrion, ayant la mer Baltique & les isles du Danemarck à l'orient.
- D.** Quelle en est la qualité?
- R.** L'air y est froid, & le terroir assez fertile. Ce pays est montueux & rempli de lacs. La chasse & la pêche y sont abondantes, & on y trouve quelques mines.
- D.** Qu'est-ce qu'on en tire?
- R.** On en tire un grand nombre de bœufs & de chevaux, que l'on transporte en Hollande & en Allemagne. Il s'y est établi depuis peu plusieurs fabriques.
- D.** D'où vient le nom de Jutland?
- R.** La presqu'isle de Jutland tire son nom des Jutes, peuples qui habitoient anciennement ce pays-là.
- D.** D'où vient le nom de Danemarck?
- R.** Le nom de Danemarck vient d'un roi appelé Dan, qui régnoit avant la naissance de Jésus-Christ.

- D.** Quand commence l'histoire de ce pays-là?
- R.** L'histoire de Danemarck n'est certaine & bien connue que depuis l'époque de la conversion de ce royaume à la religion chrétienne.
- D.** Combien de maisons y ont régné?
- R.** Depuis lors, deux maisons y ont régné successivement: celle des anciens rois Danois, & celle d'Oldenbourg, qui qui occupe aujourd'hui le trône.
- D.** Quels rois de la première maison remarquez-vous?
- R.** Les rois les plus célèbres de l'ancienne maison sont, Harold, Canut le Grand, & la reine Marguerite.
- D.** Que fit Harold?
- R.** Harold a été le premier roi chrétien du Danemarck, & il fonda (en 948) plusieurs évêchés dans ses états.
- D.** Que fit Canut?
- R.** Canut conquit l'Angleterre & la Norwege (en 1017); mais ses successeurs ne conserverent pas ses conquêtes.
- D.** Qui étoit Marguerite?
- R.** Marguerite étoit reine de Danemarck, & elle a mérité par son courage, d'être appelée la Sémiramis du nord.
- D.** Que fit-elle de plus remarquable?
- R.** Comme elle possédoit la Suede, le Danemarck & la Norwege, elle fit (en 1397)

un acte pour la réunion perpétuelle de ces trois royaumes. Cet acte fut dressé à Calmar; mais les Suédois élurent peu de tems après un roi particulier.

- D. *D'où sort la maison d'Oldenbourg ?*
 R. La maison d'Oldenbourg est originaire d'Allemagne, & tire son nom d'un comté qui est dans la Westphalie.
 D. *Comment parvint-elle à la couronne ?*
 R. Par l'extinction de la maison royale, & par le choix de la nation Danoise en faveur de Christierne I.
 D. *Depuis quand regne-t-elle ?*
 R. Elle regne en Danemarck depuis l'an 1448, & a donné jusqu'à présent sans interruption, treize souverain à ce royaume.
 D. *Quels rois remarquez-vous de cette maison ?*
 R. Christierne II fut surnommé le Néron du nord, à cause de ses cruautés. Frédéric I^{er} introduisit (en 1527) la religion luthérienne dans ses états; & sous le regne de Frédéric III (en 1660) la forme du gouvernement fut changée.
 D. *Quel roi regne aujourd'hui ?*
 R. Le roi qui regne aujourd'hui s'appelle Christian VII, qui a succédé (en 1765) à son pere Frédéric V.
 D. *Comment se gouverne le Danemarck ?*
 R. Le Danemarck se gouverne monarchi-

quement. Autrefois le royaume étoit électif, & le pouvoir du roi fort limité; mais les états ont rendu la couronne héréditaire, & le pouvoir du roi absolu.

- D. *Quelle est la religion dominante ?*
 R. La religion dominante est la luthérienne. On a conservé la subordination entre les ecclésiastiques, & le roi nomme des surintendans qui font les fonctions d'évêques.
 D. *Y a-t-il quelques rivières ?*
 R. Il n'y a point de riviere considérable dans le Danemarck.
 D. *Quel tribut paie-t-on au roi ?*
 R. Une partie du revenu du roi consiste dans le tribut que lui paient les vaisseaux qui passent par le détroit du Sund.
 D. *Où est situé ce détroit ?*
 R. Ce détroit est situé entre le Danemarck & la Suede. Il joint l'Océan à la mer Baltique, & c'est le principal passage des vaisseaux qui vont de l'une de ces mers dans l'autre.



LEÇON VII.

Suite du Danemarck.

- D. **Q**UE comprend la terre-ferme du Danemarck ?
- R. La terre-ferme du Danemarck comprend le Jutland propre au septentrion, & le duché de Sleswick au midi.
- D. *Comment se divise le Jutland.*
- R. Le Jutland propre se divise en quatre évêchés, Albourg au septentrion, Arhus à l'orient, Vybourg à l'occident, & Rypen au midi. Chacun porte le nom de sa capitale.
- D. *Quelle est sa principale ville ?*
- R. La ville la plus considérable est Rypen, port de mer, où les Hollandois font un grand commerce.
- D. *A qui appartient le duché de Sleswick ?*
- R. Le duché de Sleswick étoit partagé entre le roi de Danemarck & le duc de Holstein, mais il appartient entièrement au premier, depuis le traité de paix fait avec la Suede (en 1720.)
- D. *Quelle est sa capitale ?*
- R. Sa capitale est Sleswick, ville commerçante. On y trouve encore le château

- de Gottorp, résidence des anciens ducs, & Frédérikstadt, place forte.
- D. *Quelle entreprise considérable a-t-on formée dans ce duché ?*
- R. Le roi de Danemarck vient de faire creuser, au travers de ce duché, un canal destiné à joindre la mer d'Allemagne à la mer Baltique. On évite ainsi le passage du Sund, & un long détour.
- D. *Où commence ce canal ?*
- R. Il commence au nord de la ville de Kiel, sur la Baltique.
- D. *Quelles sont les isles du Danemarck ?*
- R. Les deux plus grandes des isles du Danemarck sont celles de Séelande & de Fionie. Il y en a trois moins considérables, celles de Laland, de Langeland & de Falster.
- D. *Quelle est la capitale du royaume ?*
- R. La capitale de tout le royaume est Coppenhague, dans l'isle de Séelande, évêché, port de mer, belle ville, commerçante, & résidence des souverains.
- D. *Que voit-on encore dans la Séelande ?*
- R. On y voit encore Roskrid, lieu de la sépulture des rois, & Cronembourg, forteresse bâtie sur le détroit du Sund pour faire payer le tribut aux vaisseaux,
- D. *Quelle est la capitale de la Fionie ?*
- R. La capitale de la Fionie est Odenféc,

évêché, ville peuplée & commerçante.

- D. *Où est située la Norwege ?*
 R. La Norwege, pays le plus septentrional de l'Europe, s'étend le long de la mer Glaciale, ayant la Suede à l'orient, & le Danemarck au midi.
- D. *Que produit ce pays-là ?*
 R. Ce royaume est peu fertile & mal peuplé. On en tire des sapins propres à faire des mâts de vaisseaux, & du godron. On pêche sur ses côtes la baleine & la morue, dont on fait le stockfish, ou poisson salé.
- D. *A qui appartient la Norwege ?*
 R. La Norwege a eu pendant long tems des rois particuliers. Elle fut unie au Danemarck (en 1350) par le mariage de Marguerite, fille de Valdemar III, avec Aquin qui en étoit roi.
- D. *Qu'arriva-t-il ensuite ?*
 R. Les Norwégiens se révolterent contre la maison d'Oldenbourg ; mais ayant perdu une bataille sanglante, ils se soumirent, & depuis lors la Norwege n'est plus qu'une province du Danemarck.
- D. *Comment la Norwege est-elle gouvernée ?*
 R. Elle est gouvernée par un vice-roi que le roi de Danemarck y envoie.
- D. *Y a-t-il quelques rivières ?*
 R. La riviere la plus remarquable est le

Glommo vers le midi. On y trouve aussi des lacs. Il y a vers le nord & près des côtes, un gouffre appelé Maelftrom, qui a un courant extraordinaire.

- D. *Quelle religion y professe-t-on ?*
 R. La religion professée dans la Norwege est la luthérienne, de même qu'en Danemarck.
- D. *Quelle est la capitale de la Norwege ?*
 R. La capitale est Christiana, qui s'appelloit autrefois Obslo, où réside le vice-roi.
- D. *Quelles villes y a-t-il encore ?*
 R. Les autres villes principales sont Dronthem au nord, archevêché ; Berghen à l'occident, port de mer, où se fait le principal commerce ; & Frédérickshall au midi, place forte.
- D. *Où est située l'isle d'Islande ?*
 R. L'isle d'Islande est située à l'occident de la Norwege, en tirant vers le nord.
- D. *Quel en est le climat ?*
 R. Le climat y est très-froid, & le terroir peu fertile. Il y a quelques pâturages, & l'on en tire du soufre, des cuirs & du poisson salé.
- D. *Quels en sont les habitans ?*
 R. Les habitans sont petits & robustes : ils se nourrissent de poissons secs & de bêtes fauves que les glaces leur apportent.

Ils professent la religion luthérienne.

- D. *Qu'y voit-on de remarquable ?*
 R. On y voit le mont Hæcla, qui est un volcan, c'est-à-dire, une montagne qui jette du feu ou de la fumée.
 D. *Y a-t-il quelques villes dans cette isle ?*
 R. Il n'y a point de villes dans l'Islande, mais seulement des bourgs, dont les principaux sont Skalhot, où réside le gouverneur Danois, & Høla.

LEÇON VIII.

De la Suede.

- D. *QUELLE est la situation de la Suede ?*
 R. La Suede est située sur la mer Baltique, qui la borne au midi. Elle a la Russie à l'orient, & la Norwege à l'occident & au nord.
 D. *Quelle en est la qualité ?*
 R. L'air en est froid, mais sain, & le terroir assez fertile. On y nourrit beaucoup de bestiaux. Il n'y a que deux saisons, un hiver de neuf mois, & un été de trois mois.
 D. *Qu'est-ce que l'on en tire ?*
 R. On en tire principalement du cuivre très-estimé, du fer, des mats de vaisseaux & des fourrures.

D. *Comment se gouvernoit autrefois la Suede ?*

- R. La Suede étoit autrefois un royaume électif. Il fut rendu héréditaire en faveur de Gustave-Vasa, qui délivra la Suede de la tyrannie de Christierne II, roi de Danemarck (en 1523.)
 D. *Que fit Gustave ?*
 R. Gustave abolit la religion catholique dans ses états, & y introduisit la réformation de Luther.
 D. *Qui lui succéda ?*
 R. Eric, son fils aîné, lui succéda; mais s'étant rendu odieux à ses sujets par sa cruauté, il fut détrôné par son frere cadet, appelé Jean III.
 D. *Qu'arriva-t-il ensuite ?*
 R. Sigismond, fils de Jean III, élu roi de Pologne, ayant voulu rétablir la religion catholique dans la Suede, fut déposé, & son oncle Charles obtint la couronne, sous le nom de Charles IX (en 1604.)
 D. *Qui régna après lui ?*
 R. Après lui, régna (en 1612) Gustave-Adolphe, prince illustre par son courage & par ses vertus. Il soutint une guerre contre tous ses voisins, & agrandit considérablement ses états.
 D. *Que fit-il de plus ?*
 R. Il prit les armes (en 1623) pour la

défense des princes protestans de l'Allemagne, remporta plusieurs victoires sur les généraux de l'empereur, & fut tué dans une bataille que ses troupes gagnèrent à Lutzen.

D. *Ce prince eut-il des enfans ?*

R. Gustave n'eut qu'une fille appelée Christine, qui lui succéda, mais qui aimant passionnément les sciences, abdiqua la couronne (en 1654), embrassa la religion catholique, & se retira à Rome, où elle mourut.

D. *Qui eut-elle pour successeur ?*

R. Elle eut pour successeur son cousin, Charles-Gustave, de la maison Palatine, & duc de Deux-Ponts, qui régna sous le nom de Charles X.

D. *Que fit Charles XI son fils ?*

R. Charles XI son fils, étant ensuite monté sur le trône, s'empara de toute l'autorité, que les états du royaume partageoient auparavant avec lui.

D. *Qui régna après lui ?*

R. Son successeur fut (en 1697) Charles XII son fils, surnommé l'Alexandre du nord, & connu par les différentes guerres qu'il eut avec les puissances voisines.

D. *Dites-moi quelques particularités de son regne ?*

R. Ce prince assiégea Coppenhague, &

força le roi de Danemarck à faire la paix. Ensuite avec sept mille hommes il battit cent mille Moscovites qui assiégeoient Narva. Enfin il attaqua Auguste, roi de Pologne, & obligea les Polonois à élire un autre roi.

D. *Que fit-il ensuite ?*

R. Charles XII ayant ensuite voulu attaquer le Czar Pierre dans ses états, perdit la bataille de Pultava (en 1709), se retira dans la Turquie, revint en Poméranie, rassembla quelques troupes, & fut tué en assiégeant Frédérickshall dans la Norwege (en 1718).

D. *Qu'arriva-t-il après la mort de Charles XII.*

D. Après sa mort, Ulrique-Eléonore sa sœur fut proclamée reine de Suede. Elle céda la couronne à Frédéric V, landgrave de Hesse-Cassel, son mari.

D. *Les états y consentirent-ils ?*

R. Les états du pays, qui avoient repris leurs anciens droits, consentirent à cette cession, sous la condition que ce prince renonceroit à tout droit héréditaire sur la Suede.

D. *Quel roi lui a succédé ?*

R. Frédéric V n'ayant point eu d'enfans, les états lui nommerent pour successeur (en 1743) Adolphe-Frédéric, de la maison de Holstein.

- D.** *Quel roi a régné depuis lors ?*
R. Le roi Adolphe-Frédéric étant mort (en 1771), Gustave son fils aîné lui a succédé, & a régné avec la plus grande gloire.
- D.** *Qu'est-il arrivé dernièrement en Suede ?*
R. Ce monarque a perdu la vie par une conjuration, & son fils aîné lui a succédé (en 1792).
- D.** *Comment la Suede se gouverne-t-elle ?*
R. Le gouvernement est monarchique en Suede ; mais l'autorité du roi a été pendant long-tems très-refferrée par celle des états, qui sont composés des députés de la noblesse, du clergé, des bourgeois & des payfans.
- D.** *Quels changemens s'est-il fait à cet égard ?*
R. Les états ayant abusé de leur pouvoir au préjudice de l'autorité légitime du roi, Gustave est rentré dans tous ses droits, & la forme du gouvernement est devenue purement monarchique, comme elle étoit sous Gustave-Vasa.
- D.** *Quelle religion y est dominante ?*
R. La religion dominante est la protestante luthérienne, sur le même pied qu'en Danemarck.
- D.** *Y a-t-il quelques rivières dans la Suede ?*
R. Il n'y a point de rivières remarquables dans la Suede ; mais on y trouve un grand nombre de lacs.

LEÇON IX.

Suite de la Suede.

- D.** **C**OMMENT se divise la Suede ?
R. Le golfe de Bothnie, qui fait partie de la mer Baltique, divise la Suede en deux principales parties, l'une occidentale & l'autre orientale.
- D.** *Que comprend l'occidentale ?*
R. La partie occidentale comprend trois provinces, la Suede propre au milieu, la Gothie au midi, & la Laponie au septentrion.
- D.** *Que comprenoit l'orientale ?*
R. La partie orientale en comprenoit trois aussi ; la Finlande au nord de la mer Baltique, l'Ingrie & la Livonie au midi de la même mer.
- D.** *À qui appartiennent ces trois provinces ?*
R. La Suede ne possède aujourd'hui qu'une partie de la Finlande ; le reste de ces trois provinces est à la Russie, & nous en parlerons dans l'article suivant.
- D.** *Quelle est la capitale de la Suede ?*
R. La capitale de tout le royaume est Stockholm dans la Suede propre, port de mer & résidence ordinaire du roi.

Cette ville est grande, peuplée, commerçante, & bâtie sur pilotis.

- D.** *Quelles autres villes y a-t-il ?*
R. On trouve encore dans cette province Upsal, archevêché ; Coperberg, fameuse par ses mines de cuivre, & Tornéa, au fond du golfe de Bothnie, dans le Nordland.
- D.** *Qu'observez-vous sur Tornéa ?*
R. C'est à Tornéa que des astronomes envoyés par le roi de France ont fait des observations pour connoître au juste la figure de la terre (en 1736).
- D.** *Comment se divise la Gothie ?*
R. La Gothie se divise en trois parties, l'orientale, l'occidentale & la méridionale.
- D.** *Quelles en sont les principales villes ?*
R. Dans l'orientale est Calmar port de mer & place forte ; dans l'occidentale, Gothebourg, évêché, & dans la méridionale, Lunden, évêché.
- D.** *Que trouve-t-on encore dans la méridionale ?*
R. Christianstadt, ville commerçante, & Carlseron, port sur la Baltique, où sont les arsenaux de la marine.
- D.** *Comment se divise la Laponie en général ?*
R. Toute la Laponie se divise en trois grandes parties, selon le nombre des

souverains qui ont des droits sur ce pays-là.

- D.** *Quelles sont-elles ?*
R. Ce sont la Laponie Suédoise au midi ; la Laponie Russe à l'orient, & la Laponie Norvégienne au septentrion.
- D.** *Qu'observez-vous sur la Laponie ?*
R. L'air y est excessivement froid, & le terroir presque stérile. Les habitans sont très petits, & se nourrissent principalement de gibier & de poissons, qui abondent dans leur pays.
- D.** *Quelle est la religion des Lapons ?*
R. Les Lapons sujets de la Suede & du Danemarck professent la religion luthérienne ; les Russiens sont chrétiens grecs, & il s'en trouve encore qui sont idolâtres.
- D.** *Quel animal singulier y a-t-il dans ce pays-là ?*
R. On trouve dans la Laponie une espece de cerf domestique, appelé renne, très-commun & très-utile aux habitans. Ils s'en servent pour leurs voyages ; ils mangent sa chair, & se couvrent de sa peau.
- D.** *Y a-t-il quelques villes dans la Laponie ?*
R. La Laponie n'a point de villes. Dans la Norvégienne est le château de Wardhus, où l'on fait payer un tribut aux

vaiffeaux destinés pour la mer Blanche.

- D.** *Quelle est la capitale de la Finlande ?*
R. La Finlande Suédoise a Abo, capitale, vers le midi, port de mer ; Nyftadt, où se font conclus des traités de paix, entre la Suede & la Russie (en 1721 & 1743), & Helsingfort, port de mer.
D. *Quelles isles dépendent de la Suede ?*
R. Les isles de Gothland & d'Oeland, qui sont près des côtes de la Gothie, dépendent de la Suede. La capitale de la premiere est Wisby, ville autrefois considérable.

LEÇON X.

De la Russie.

- D.** *Qu'est-ce que la Russie ?*
R. La Russie, que l'on appelloit autrefois Moscovie, est un vaste empire, qui s'étend dans l'Europe & dans l'Asie. On la divise par cette raison en Russie Européenne & en Russie Asiatique.
D. *Comment la Russie Européenne est-elle bornée ?*
R. La Russie Européenne est bornée au septentrion par la mer Glaciale, à

- l'orient par la Russie Asiatique, au midi par la Tartarie, à l'occident par la Pologne & la Suede.
D. *Quelle en est la qualité ?*
R. La partie septentrionale est froide, remplie de lacs & de forêts ; mais la méridionale est fertile, & produit en général beaucoup.
D. *Que tire-t-on de la Russie ?*
R. On tire de la Russie, des fourrures précieuses, telles que l'hermine & la martre zibeline, des cuirs, du lin & des mâts de vaiffeaux.
D. *Qu'observez-vous sur l'histoire de Russie ?*
R. Comme les Russes ont vécu dans l'ignorance jusqu'au commencement de ce siècle, nous ne serons pas remonter leur histoire plus haut.
D. *Qui régnoit alors ?*
R. Dans ce tems-là régnoit le Czar Pierre, qui a mérité le nom de Grand pour avoir introduit les sciences & les arts dans ses états.
D. *Que fit ce prince ?*
R. Ce prince fit plusieurs voyages en divers pays de l'Europe, pour s'instruire lui-même ; il attira un grand nombre d'étrangers éclairés en Russie, & forma ses sujets à l'art militaire, au commerce & à la navigation.

- D.** Avec qui fut-il en guerre ?
- R.** Il soutint une longue guerre contre Charles XII, roi de Suede; mais après avoir perdu plusieurs batailles, il défit totalement l'armée Suédoise à Pultava, & conclut avec la Suede (en 1721) une paix fort avantageuse pour la Russie.
- D.** Qui a régné après lui ?
- R.** Après sa mort, le trône de Russie a été successivement occupé par Catherine son épouse, par Pierre II son petit-fils, & par la princesse Anne sa niece, avec son fils Jean III.
- D.** Qui a succédé à ce dernier ?
- R.** L'empire parvint (en 1762) à Elisabeth, fille de Pierre le Grand; elle nomma pour son successeur le duc de Holstein son neveu, qui est mort après avoir régné peu de tems, sous le nom de Pierre III.
- D.** Par qui le trône est-il occupé aujourd'hui ?
- R.** Aujourd'hui le trône de Russie est occupé par Catherine II, épouse de Pierre III, princesse douée des plus grandes qualités. Son fils porte le titre de grand-duc de toutes les Russies, comme héritier de l'Empire.
- D.** Quel événement remarquable est-il arrivé sous son règne ?
- R.** L'impératrice ayant déclaré la guerre

- aux Turcs, a remporté plusieurs victoires, agrandi ses états, & obtenu pour ses sujets divers avantages, tels que la liberté de commercer & d'avoir des établissemens sur la mer Noire.
- D.** Quel voyage a-t-elle entrepris depuis lors ?
- R.** Cette princesse ayant acquis la Crimée & la Bessarabie, est allée visiter ses nouveaux sujets, & a voulu être couronnée reine de la Tauride à Cherson.
- D.** Quelle est la forme du gouvernement en Russie ?
- R.** Le gouvernement est monarchique en Russie & même despotique, & la couronne est héréditaire aux filles, à défaut d'enfans mâles.
- D.** Quel titre porte le souverain ?
- R.** Le souverain portoit autrefois le titre de Czar, ou de grand-duc de Moscovie; mais on lui donne aujourd'hui celui d'empereur de toutes les Russies.
- D.** Quel est son pouvoir ?
- R.** Comme il ne tient son pouvoir que de lui-même, il peut se choisir un successeur pendant sa vie, même sans avoir égard au sexe.
- D.** Quelle est la religion dominante en Russie ?
- R.** La religion dominante en Russie est la chrétienne grecque, qui reconnoissoit autrefois pour chef le patriarche de

Moscou. Mais le Czar Pierre a aboli cette dignité, en la réunissant avec celle du souverain.

- D.** *Quelles sont les rivières de la Russie ?*
R. Il y a quatre grandes rivières dans la Russie : le Volga, qui coule au sud & se rend dans la mer Caspienne ; la Duina, qui entre dans la mer Glaciale au nord ; le Don & le Niéper, qui se jettent dans la mer Noire au sud.
- D.** *Y a-t-il quelques lacs ?*
R. On y trouve aussi deux lacs, ceux de Ladoga & d'Onéga, qui sont les plus grands de l'Europe.
- D.** *Comment se divise la Russie Européenne.*
R. La Russie Européenne peut se diviser en trois parties, la septentrionale, la méridionale, séparées l'une de l'autre par le Volga, & les provinces conquises sur la Suede à l'occident.
- D.** *Quelle est l'ancienne capitale de la Russie ?*
R. L'ancienne capitale de tout l'empire est Moscou, sur la rivière de Moska, & dans la partie méridionale, ville très-grande, mais mal bâtie.
- D.** *Qu'y remarque-t-on ?*
R. On y remarque le palais impérial, l'église patriarcale, & l'apothicairerie fondée par Pierre le Grand, qui est la plus belle de toute l'Europe.

- D.** *Quelle en est la capitale moderne ?*
R. La capitale moderne de la Russie est Saint-Pétersbourg, dans l'Ingrie, au fond du golfe de Finlande, & sur la rivière de Néva, résidence ordinaire du souverain & de la cour.
- D.** *Qu'observez-vous sur cette ville ?*
R. Cette ville est grande, peuplée & commerçante. Elle a une académie & une citadelle, elle porte le nom de Pierre le Grand, son fondateur (en 1703) & est bâtie sur pilotis.
- D.** *Quelles villes y a-t-il dans la Russie septentrionale ?*
R. Dans la Russie septentrionale sont, Novogorod, sur le lac Ilmen, siège du premier métropolitain ; & Archangel, port de mer à l'embouchure de la Duina, où il se fait un grand commerce de pelleteries.
- D.** *Quelles villes y a-t-il dans la Russie méridionale ?*
R. Dans la Russie méridionale sont, Smolensko sur le Niéper, & Bialgorod, l'une & l'autre places fortes.
- D.** *Qu'y remarque-t-on encore ?*
R. On y remarque encore Azof, située à l'embouchure du Don, près de la mer Noire. C'étoit autrefois une place considérable ; mais ses fortifications ont

été démolies en vertu de la paix de Belgrade (en 1739.)

D. *Quel pays y a-t-il au midi de la Russie ?*

R. Au midi de cet empire est l'Ukraine, l'un des pays les plus fertiles de l'Europe, & dont les habitans, appellés Cosaques, sont aujourd'hui presque tous soumis à la domination de la Russie.

D. *Quelles sont les principales villes de l'Ukraine ?*

R. Ses principales villes sont Kiovie, archevêché, place forte, sur le Niéper; & Pultava, devenue fameuse par la défaite de Charles XII, (en 1709.)

D. *Que trouve-t-on près de l'Ukraine ?*

R. On y trouve la Nouvelle-Servie, province située entre le Bog & le Niefter, & peuplée depuis peu d'années par des colonies d'étrangers.

D. *Quelles sont les provinces conquises sur la Suede ?*

R. Les provinces conquises sur la Suede sont, la Livonie, l'Ingrie, & la Carélie qui fait la partie orientale de la Finlande. Elles furent cédées à la Russie par le traité de Nystadt (en 1721.)

D. *Qu'est-ce que la Livonie ?*

R. La Livonie est un pays très-fertile & très-peuplé. Il s'y fait un grand com-

merce en grains & en lin. Elle appartenoit autrefois aux chevaliers Teutoniques.

D. *Quelles villes y remarque-t-on ?*

R. Sa capitale est Riga, port de mer, ville grande, forte & très-commerçante. On y trouve encore Rével, port de mer, & Narva, place forte à l'orient.

D. *Quelle est la capitale de l'Ingrie ?*

R. La capitale de l'Ingrie est Oreska ou Sleutelbourg, place forte, située dans une isle à l'entrée du lac de Ladoga.

D. *Quelle est la capitale de la Carélie ?*

R. La capitale de la Carélie est Vibourg, sur le golfe de Finlande, ville commerçante.

D. *Que trouve-t-on sur les côtes ?*

R. On trouve encore sur les côtes de la Livonie, les isles d'Oesel & de Dagho, qui en dépendent.

LEÇON XI.

De la Pologne.

D. *Où est situé l'état de Pologne ?*

R. L'état de Pologne est borné au nord par la mer Baltique, à l'orient par la

Russie, au midi par la Hongrie, & à l'occident par l'Allemagne.

- D.** *Quels pays comprend-il ?*
R. Il comprend deux pays qui obéissent au même souverain ; savoir, le royaume de Pologne, & le grand Duché de Lithuanie.
- D.** *Quelle en est la qualité ?*
R. L'air y est assez tempéré ; le pays est plat, & contient de vastes plaines, très-fertiles en bleds & abondantes en pâturages.
- D.** *Qu'est-ce qu'on tire de la Pologne ?*
R. On tire principalement de la Pologne, du bled, de la laine, du sel, du miel, de la cire & du lin.
- D.** *Quels en étoient les anciens souverains ?*
R. Les souverains de la Pologne portoient anciennement le titre de ducs, mais ils prirent ensuite celui de rois.
- D.** *Comment peut-on partager ces souverains ?*
R. On peut les partager en quatre classes ; celle des ducs de Pologne, celle des Piastes descendans d'un payfan, celle des Jagellons Lithuaniens, & celle des rois pris de diverses maisons.
- D.** *Quels sont les rois les plus remarquables de cette dernière classe ?*
R. Les rois les plus remarquables de cette dernière classe sont, Henri de Valois,

Jean Sobieski, Auguste II, Stanislas & Auguste III.

- D.** *Qu'observez-vous touchant Henri de Valois ?*
R. Henri de Valois étoit frere de Charles IX, roi de France. Il fut élu roi de Pologne (en 1573) ; mais il renonça à cette couronne pour succéder à son frere, & il régna en France sous le nom de Henri III.
- D.** *Qui étoit Jean Sobieski ?*
R. Jean Sobieski étoit un gentilhomme Polonois, qui fut élu roi (en 1675) à cause de sa valeur. Il délivra Vienne en Autriche, que les Turcs assiégoient. (en 1683.)
- D.** *Qui étoit Auguste II ?*
R. Auguste II, étoit électeur de Saxe. Il fut couronné roi (en 1697), malgré les partisans du prince de Conti son concurrent.
- D.** *Avec qui fut-il en guerre ?*
R. Il fut en guerre (en 1704) avec Charles XII, roi de Suede, qui le contraignit de se retirer en Saxe, & fit élire roi à sa place un seigneur Polonois, nommé Stanislas Leckzinski.
- D.** *Qu'arriva-t-il ensuite ?*
R. Charles XII ayant ensuite été défait à Pultava, Stanislas fut obligé de se

retirer , & Auguste recouvra la couronne qu'il a conservée jusqu'à sa mort.

D. *Qui lui a succédé ?*

R. Après lui , Auguste III son fils , soutenu par la Russie , fut élu roi de Pologne (en 1733) , malgré les efforts de Stanislas & du roi de France son gendre.

D. *Quel a été le sort de Stanislas ?*

R. Stanislas a conservé le titre de roi de Pologne , & il a été duc de Lorraine , comme nous le dirons dans la suite.

D. *Quel prince regne aujourd'hui en Pologne ?*

R. Auguste III étant mort , les Polonois ont élu pour roi (en 1764) le comte Poniatowski , gentilhomme de leur nation , lequel regne aujourd'hui sous le nom de Stanislas II.

D. *Qu'est-il arrivé en Pologne sous le regne de ce prince ?*

R. Il s'est élevé des troubles dans ce royaume , qui ont donné lieu à une révolution extraordinaire , & une partie des provinces qui le composoient en a été démembrée.

D. *Quelles puissances ont réclamé ces provinces ?*

R. L'empereur d'Allemagne , l'impératrice de Russie & le roi de Prusse ont réclamé ces provinces , comme faisant autrefois

partie de leurs domaines respectifs , & elles leur ont été cédées par des traités.

D. *Comment se gouverne la Pologne ?*

R. Le royaume de Pologne , le seul électif qu'il y ait en Europe , se gouverne monarchiquement ; mais l'autorité du roi est très-limitée par celle de la diète & du sénat , ce qui fait qu'on lui donne aussi le nom de république.

D. *Qu'est-ce que la diète ?*

R. La diète est l'assemblée des sénateurs & des députés de toute la noblesse du royaume.

D. *Quel est le pouvoir de cette diète ?*

R. Le roi ne peut rien faire d'important sans son consentement ; elle a le droit d'élire des souverains , & de leur faire jurer l'observation des loix fondamentales du royaume.

D. *Où s'assemble la diète ?*

R. Elle s'assemble ordinairement à Varsovie ou à Grodno. Quand il est question d'élire un roi , elle se tient dans une plaine près de Varsovie , & tous les députés sont à cheval.

D. *Qu'observez-vous encore sur ce sujet ?*

R. La diète ordinaire se tient tous les deux ans ; elle ne peut jamais durer plus de six semaines , & l'opposition d'un seul député suffit pour empêcher qu'on y prenne aucune résolution.

- D. *Quel est le sort des paysans de Pologne ?*
 R. La noblesse Polonoise exerce un pouvoir absolu sur les payans, & les traite à peu près comme des esclaves.
 D. *Quelle religion est dominante en Pologne ?*
 R. Le religion dominante en Pologne est la catholique ; mais on y tolere les chrétiens grecs, les protestans & les juifs.
 D. *Quelles sont les principales rivieres de la Pologne ?*
 R. Il y a cinq rivieres considérables dans la Pologne, le Niéper, le Bog & le Niester, qui se jettent dans la mer Noire, au midi: la Vistule & le Niéman, qui entre dans la mer Baltique, au nord.

LEÇON XII.

Suite de la Pologne.

- D. *COMMENT se divise la Pologne ?*
 R. La Pologne se divise en quatre grandes provinces, la haute Pologne, la basse Pologne, la petite Russie au sud & la Prusse au nord. Elles contiennent ensemble trente-sept palatinats.
 D. *Quelle en est la capitale ?*
 R. La capitale de tout le royaume est Cracoye, dans la haute, sur la Vistule ;

- c'est dans la cathédrale que l'on couronne les rois.
 D. *Quelles autres villes y a-t-il dans la haute Pologne ?*
 R. Dans la même province sont encore Dublin ville commerçante, Sandomir, & Willicza petite ville, fameuse par ses mines de sel.
 D. *Quelles villes trouve-t-on dans la basse Pologne ?*
 R. On trouve dans la basse Pologne, Varsovie, sur la Vistule, ville grande, bien bâtie, résidence ordinaire des rois ; Gnesne, dont l'archevêque est primat du royaume & vice-roi pendant l'interregne, & Posnanie évêché.
 D. *Quelles villes y a-t-il dans la petite Russie ?*
 R. Dans la petite Russie sont, Léopol, archevêché, qui en est la capitale, & Kaminiéck, au midi, la plus forte place du royaume.
 D. *Comment se divise la Prusse ?*
 R. La Prusse se divise en deux parties, la Prusse Polonoise à l'occident, & la Prusse Allemande ou le royaume de Prusse à l'orient. Nous traiterons séparément de cette dernière.
 D. *Quelle est la capitale de la Prusse Polonoise ?*
 R. La Prusse Polonoise a pour capitale,

Dantzic, port de mer, à l'embouchure de la Vistule, place forte & très-commerçante.

- D. *Comment se gouverne cette ville ?*
 R. Cette ville se gouverne en forme de république, sous la protection de la Pologne, à qui elle paie un tribut. Le roi y exerce certains droits, & ses habitans sont pour la plupart luthériens.
- D. *Que trouve-t-on près de la ville de Dantzic ?*
 R. On y trouve la riche abbaye d'Oliva, où se fit un traité de paix (en 1660.)
- D. *Quelles autres villes y a-t-il ?*
 R. On voit encore dans cette province, Elbing, ville commerçante, Mariembourg, place forte sur la Vistule, Thorn & Culm.
- D. *Qu'est-ce que le grand duché de Lithuanie ?*
 R. Le grand duché de Lithuanie est situé à l'orient de la Pologne. Ce pays est en grande partie rempli de forêts, & marécageux : de là vient qu'il n'est ni fertile ni bien peuplé.
- D. *La Lithuanie avoit-elle des souverains particuliers ?*
 R. La Lithuanie avoit autrefois des souverains particuliers de la famille des Jagellons. L'un de ces princes, ayant épousé Hedvige, fut élu roi par les

Polonois, & embrassa la religion chrétienne (en 1386.)

- D. *Qu'arriva-t-il ensuite ?*
 R. Ensuite les deux états se réunirent pour toujours (en 1401), mais à condition que la Lithuanie seroit envisagée comme province alliée & indépendante de la Pologne, reconnoissant le même souverain & sur le même pied.
- D. *Comment se divise la Lithuanie ?*
 R. La Lithuanie se divise en trois parties, la Lithuanie propre à l'occident, la Russie Luthérienne à l'orient, & la Samogitie au nord.
- D. *Quelle est la capitale de la Lithuanie ?*
 R. La capitale de tout le pays est Wilna dans la Lithuanie propre, ville grande, mais mal bâtie. Il y a encore Grodno, où la diete se tient une fois en six ans, & Rosienne, capitale de la Samogitie.
- D. *Quelles sont les provinces cédées aux trois puissances qui ont formé des prétentions sur la Pologne ?*
 R. L'empereur a acquis une partie de la haute Pologne & de la petite Russie ; L'impératrice de Russie, presque toute la Lithuanie ; & le roi de Prusse, la Prusse Polonoise, excepté Dantzic, avec une partie des Palatinats voisins.
- D. *Que trouve-t-on vers le nord ?*
 R. On trouve au nord de la Lithuanie le

duché de Courlande, situé sur la mer Baltique. Il a un souverain particulier, mais c'est un fief relevant de la Pologne.

- D. *A qui appartenoit ce duché ?*
 R. Ce duché appartenoit à la maison de Ketter, dont le dernier est mort (en 1737.)
- D. *Qu'est-il arrivé après cela ?*
 R. Ensuite la Czarine Anne fit élire le comte de Biron duc de Courlande ; & après sa disgrâce, un prince de la maison de Brunswick lui succéda, mais la Pologne ne ratifia pas son élection.
- D. *A qui ce duché est-il parvenu ?*
 R. La Courlande, après avoir été gouvernée pendant plusieurs années par les états du pays, parvint (en 1759) à Charles, prince de Saxe, & fils d'Auguste III ; mais il n'en a pas joui longtemps.
- D. *Quel en est le souverain actuel ?*
 R. Enfin, le comte de Biron ayant été rappelé de son exil, il a recouvré (en 1763) le duché de Courlande, du consentement de la Pologne, & son fils en est aujourd'hui en possession.
- D. *Quelle religion y est professée ?*
 R. La plupart des habitans de ce pays-là professent la religion luthérienne.

- D. *Comment divise-t-on ce duché ?*
 R. On divise ce duché en Courlande propre & en Sémigalle.
- D. *Quelle est la capitale de la Courlande ?*
 R. Sa capitale est Mittau, dans la Sémigalle, résidence ordinaire des ducs. On y remarque aussi Goldingen, dans la Courlande propre.

LEÇON XIII.

Du royaume de Prusse.

- D. *QUELLE est la situation du royaume de Prusse ?*
 R. Le royaume de Prusse est borné au nord par la mer Baltique, à l'orient par la Lithuanie, au midi par la Pologne, à l'occident par la Prusse autrefois Polonoise.
- D. *Quelle en est la qualité ?*
 R. Le climat en est tempéré, le terroir assez fertile, principalement en pâturages, où l'on nourrit beaucoup de bestiaux. Il y a des lacs & des rivières qui abondent en poissons.
- D. *Qu'en tire-t-on principalement ?*
 R. On en tire principalement du bled, de la laine, du miel, de la cire. On pêche sur ses côtes une grande quantité d'ambre jaune.

D. *A qui appartenoit il autrefois ?*

R. Les chevaliers Teutoniques s'emparèrent de la Prusse dans le treizieme siecle, & y établirent la religion chrétienne. Mais dans le quinzieme, ils en perdirent une partie qui se soumit à la Pologne.

D. *Qu'arriva-t-il après cela ?*

R. Albert de Brandebourg, grand-maître de cet ordre, ayant (en 1525) embrassé la réformation de Luther avec plusieurs de ses chevaliers, réussit à rendre la Prusse une principauté séculière.

D. *Sous quelles conditions l'obtint-il ?*

R. Il prit le titre de duc, à condition de faire hommage à la Pologne de la partie de la Prusse qu'il possédoit, & qui à cause de cela porta le nom de Prusse ducal.

D. *A qui parvint ensuite ce duché ?*

R. Ce duché parvint (en 1657) aux électeurs de Brandebourg, & Frédéric-Guillaume, surnommé le Grand, se fit reconnoître par le traité de Velau, comme duc souverain de Prusse & indépendant de la Pologne.

D. *Quel changement est-il arrivé ?*

R. Enfin Frédéric I son fils, érigea (en 1701) du consentement de l'empereur,

la Prusse en royaume, & se mit lui-même la couronne sur la tête. Les autres puissances l'ont reconnu en cette qualité par la paix d'Utrecht (en 1713.)

D. *Qui lui a succédé ?*

R. Ce prince a eu pour successeur Frédéric-Guillaume, dont le fils Frédéric II a régné avec la plus grande gloire depuis l'an 1740 & est mort en 1786.

D. *Qu'observez-vous sur ce prince ?*

R. Après avoir soutenu une guerre longue & sanglante contre plusieurs puissances réunies, ce monarque, qui avoit considérablement agrandi ses états, les a conservés tous par une paix avantageuse (en 1763.)

D. *Quel est aujourd'hui le souverain de ce royaume ?*

R. Frédéric II, surnommé le Grand, étant mort sans enfans, la couronne est parvenue à Frédéric-Guillaume II, fils de l'ainé de ses freres.

D. *Comment se gouverne la Prusse ?*

R. Le gouvernement de la Prusse est monarchique, & l'autorité du souverain absolue. Il y a plusieurs conseils pour l'administration des affaires.

D. *Quelle religion y professe-t-on ?*

R. La plupart des habitans professent la religion luthérienne; mais on y trouve

un grand nombre de réformés, qui jouissent de la liberté de conscience.

- D.** *Quelles sont les rivières de la Prusse ?*
R. Les principales rivières de la Prusse sont la Vistule, le Prégel & la Mémel, qui se jettent dans la mer Baltique au nord.
- D.** *Quels lacs y a-t-il ?*
R. On y trouve deux lacs considérables, appelés le Curisch-haf, & le Frich-haf. Le premier n'est séparé de la mer Baltique que par une langue de terre.
- D.** *Comment se divise la Prusse ?*
R. Le royaume de Prusse est divisé en huit cercles ou provinces, ayant chacun leur conseil particulier. Les principaux sont ceux de Samland, de Natangen & de Hockerland.
- D.** *Quelle est la capitale de la Prusse ?*
R. La capitale de tout le pays est Königsberg, sur le Prégel, université, ville grande, commerçante & bien fortifiée, avec une citadelle, & résidence du gouverneur que le roi de Prusse y envoie.
- D.** *Quelles autres villes y trouve-t-on ?*
R. Les autres villes considérables sont Pilau, place forte, Mémel, port de mer à l'orient, & Velau, où s'est fait (en 1658) un traité de paix avec la Pologne.

LEÇON XIV.

De la Hongrie.

- D.** *QUELS pays réunissons-nous dans cet article ?*
R. Nous réunissons dans cet article le royaume de Bohême, le royaume de Hongrie, & la principauté de Transylvanie, pays qui obéissent au même souverain & sont situés les uns près des autres.

I. *De la Bohême.*

- D.** *Où est située la Bohême ?*
R. La Bohême est bornée au nord & à l'occident par l'Allemagne, à l'orient par la Pologne, & au midi par l'Autriche & la Hongrie.
- D.** *Quelle en est la qualité ?*
R. L'air en est sain, assez tempéré. Le terroir est fertile en grains, en pâturages & en safran. La partie méridionale produit du vin, & tout le pays abonde en gibier.
- D.** *Que trouve-t-on dans ce royaume ?*
R. On y trouve des mines de différens métaux & des bains d'eaux minérales.

- D.** *Comment se gouvernoit autrefois la Bohême ?*
- R.** Ce royaume, qui étoit autrefois électif, a été gouverné pendant long tems par des souverains particuliers de diverses maisons.
- D.** *A qui parvint ce royaume ?*
- R.** Il parvint ensuite à la maison d'Autriche, par le mariage de Ferdinand I avec Anne sœur & héritière de Louis II, roi de Bohême (en 1526.)
- D.** *Qu'est-il arrivé depuis lors ?*
- R.** Il fut reconnu héréditaire à cette maison, par la paix de Westphalie (en 1643) & a appartenu à l'impératrice Marie-Thérèse, reine de Hongrie, en vertu du traité de paix d'Aix-la-Chapelle (en 1748.) Cette princesse étant morte (en 1781), l'empereur Joseph II, son fils, lui a succédé en cette qualité.
- D.** *A qui appartient aujourd'hui ce royaume ?*
- R.** L'empereur Joseph II étant mort sans enfans, Léopold son frere, grand-duc de Toscane, lui a succédé & a régné très-peu de tems. François son fils a été couronné roi de Bohême (en 1792.)
- D.** *Comment ce royaume est-il gouverné ?*
- R.** La Bohême est gouvernée monarchiquement. Les états du pays sont compo-

- sés des évêques, des princes, des chevaliers & des députés des villes. Ils s'assemblent une fois chaque année.
- D.** *Quelle est la religion dominante de la Bohême ?*
- R.** La religion dominante est la catholique. Il y a encore des protestans, dont le nombre étoit très-considérable autrefois : ils avoient perdu le libre exercice de leur religion, mais l'empereur Joseph II a établi une tolérance générale dans ce royaume.
- D.** *Quelles rivières y a-t-il ?*
- R.** Les rivières particulières à la Bohême sont la Moldau, qui coule au nord & se jette dans l'Elbe ; & la Moravé, qui coule au midi & entre dans le Danube.
- D.** *Que comprend la Bohême ?*
- R.** La Bohême comprend quatre provinces, la Bohême propre à l'occident, la Lusace au nord, la Silésie à l'orient, & la Moravie au midi.
- D.** *Que possède le roi de Hongrie ?*
- R.** Le roi de Hongrie ne possède aujourd'hui que la Bohême propre, la Moravie & une petite partie de la Silésie.
- D.** *A qui appartient le reste ?*
- R.** Le roi de Prusse ayant conquis la Silésie (en 1742), la plus grande partie lui en a été cédée par le traité de paix

conclu à Dresde (en 1745.) La Lusace est depuis long-tems à l'électeur de Saxe, comme un fief de la Boheme.

- D.** *Quelle est la capitale de la Boheme propre ?*
R. La capitale de la Boheme propre est Prague, sur la Moldau, archevêché, université, ville très-grande & bien bâtie. Elle a été prise plusieurs fois dans la guerre de 1740. Il y a encore Egra, place forte à l'occident, Carlsbad & Toplitz, connues par leurs bains d'eaux minérales.
- D.** *Quelle est la capitale de la Lusace ?*
R. La capitale de la Lusace est Bautzen, ou Budissen, ville grande & peuplée. Il y a aussi Görlitz.
- D.** *Quelle est la capitale de la Silésie ?*
R. La capitale de la Silésie est Breslau sur l'Oder, évêché, université. Cette ville est considérable par le grand commerce de toiles qui s'y fait. On y remarque encore Glatz, capitale du comté de ce nom, Schweidnitz & Glogau, places fortes.
- D.** *Que possède la maison d'Autriche dans la Silésie ?*
R. Elle possède encore une partie de la haute Silésie au midi, dont la capitale est Troppau.

- D.** *Quelle est la capitale de la Moravie ?*
R. La capitale de la Moravie est Olmutz, évêché, place forte. Il y a aussi Brinn.

LEÇON XV.

II. De la Hongrie.

- D.** *QUELLES sont les bornes de la Hongrie ?*
R. La Hongrie est bornée au septentrion par la Pologne, à l'orient & au midi par la Turquie, & à l'occident par l'Allemagne.
- D.** *Quelle en est la qualité ?*
R. L'air en est sain, excepté dans la partie méridionale, où l'on trouve des marais : son terroir est fertile en toutes choses. Il produit les vins les plus estimés de l'Europe.
- D.** *Qu'observez-vous à cet égard ?*
R. La Hongrie est en général très-peuplée & remplie de bestiaux & de gibier. Il y a des mines d'or, d'argent & de sel ; enfin l'on y trouve un grand nombre de places fortes.
- D.** *Comment se gouvernoit la Hongrie ?*
R. Ce royaume étoit autrefois électif : il avoit des souverains particuliers, dont quelques-uns sont célèbre dans l'histoire.

- D.** *A qui parvint ensuite ce royaume?*
R. Il entra dans la maison d'Autriche par le mariage de Ferdinand I avec Anne, sœur de Louis, dont nous avons parlé, qui étoit en même tems roi de Hongrie & de Bohême, & qui fut tué à la bataille de Mohacz (en 1526.)
- D.** *Qui lui disputa la couronne?*
R. Ce prince eut pour concurrent le Vaivode ou souverain de la Transylvanie, qui appella les Turcs à son secours.
- D.** *Qu'arriva-t-il après cela?*
R. Il se fit un accord entre le Vaivode & Ferdinand, par lequel celui-ci devoit régner après la mort du premier; mais la veuve du Vaivode voulant assurer la couronne à son fils, se mit sous la protection des Turcs.
- D.** *Quelles en furent les suites?*
R. La Hongrie devint le théâtre d'une guerre sanglante pendant les deux derniers siècles, entre les Autrichiens & les Turcs qui s'étoient emparés de la plus grande partie de ce royaume
- D.** *Les Turcs se soutinrent-ils en Hongrie?*
R. Les Turcs, après avoir perdu presque tout ce qu'ils possédoient dans la Hongrie par le traité de Carlowitz (en 1699), en furent entièrement chassés par les Autrichiens, sous la conduite du

- prince Eugene de Savoye (en 1716.)
- D.** *Comment cette guerre finit-elle?*
R. Cette guerre fut terminée par un traité de paix conclu à Passarowitz (en 1718), dans lequel les Turcs renoncèrent à toutes leurs prétentions sur la Hongrie.
- D.** *A qui appartient la Hongrie?*
R. La couronne de Hongrie est devenue héréditaire pour la maison d'Autriche, par la déclaration des états du pays (en 1687) & elle appartient aujourd'hui à l'empereur François II, neveu de Joseph, qui avoit succédé à l'impératrice Marie-Thérèse, sa mere, comme on l'a dit.
- D.** *Comment cette princesse l'a-t-elle possédée?*
R. Elle l'a possédée en vertu de la pragmatique-sanction, qui est une disposition ou une loi de l'empereur Charles VI, dernier prince de cette maison, lequel n'ayant point de fils, institua sa fille aînée héritière de tous ses biens (en 1740.)
- D.** *Qui lui disputa cette succession?*
R. Cette succession fut disputée à Marie-Thérèse par l'électeur de Bavière, soutenu de la France; mais elle lui a été assurée par le traité de paix d'Aix-la-Chapelle (en 1748.)

- D.** *Quelle religion est dominante en Hongrie ?*
R. La religion qui domine en Hongrie est la catholique. Il y a un grand nombre de protestans qui ont obtenu de l'empereur Joseph II, le libre-exercice de leur religion. L'on y trouve aussi des chrétiens grecs.
- D.** *Comment est gouvernée la Hongrie ?*
R. Le gouvernement est monarchique ; les états du pays n'ont plus l'autorité & les droits dont ils jouissoient anciennement, quoiqu'ils aient conservé divers privilèges, tels que celui de donner leur consentement pour établir des impôts.
- D.** *Quelles sont ses rivières ?*
R. Les principales rivières de la Hongrie sont le Danube, la Save, la Drave & la Teisse. Ces trois dernières se jettent dans la première, qui coule d'occident en orient, & a son embouchure dans la mer Noire.

LEÇON XVI.

Suite de la Hongrie.

- D.** *COMMENT divise-t-on la Hongrie ?*
R. On divise la Hongrie en haute & basse

- cident, en basse à l'orient, & en Esclavonie au midi.
- D.** *Quelle est l'ancienne capitale ?*
R. La capitale de tout le royaume étoit autrefois Bude, ou Offen, sur le Danube, dans la basse Hongrie, où les anciens rois faisoient leur résidence.
- D.** *Quelle est la capitale moderne de la Hongrie ?*
R. Aujourd'hui Presbourg, dans la haute Hongrie, est regardée comme la capitale. On y couronne les rois, & les états du pays y tiennent leurs assemblées.
- D.** *Quelles sont les villes de la haute Hongrie ?*
R. On trouve dans la haute Hongrie Temeswar, place forte ; Comorre, où s'assemblent les grands du royaume pour juger les procès ; & Tokay, connue par ses excellens vins.
- D.** *Quelles sont celles de la basse ?*
R. Il y a dans la basse Hongrie, Gran, archevêché, Raab ou Javarin, évêché, & Stuhl, Weissenbourg, lieu de la sépulture des anciens rois.
- D.** *Quelle est la capitale de l'Esclavonie ?*
R. La capitale de l'Esclavonie est Poséga, place forte. On y trouve encore Ellek, forteresse, qui a un pont très long sur

la Drave ; & Carlowitz , où se fit le traité de paix dont on a parlé.

III. De la Transylvanie.

- D.** Où est située la Transylvanie ?
R. La Transylvanie est située à l'orient de la Hongrie : on lui donne ce nom , parce qu'elle en est séparée par des forêts qui l'environnent de tous côtés.
- D.** Quelle en est la qualité ?
R. Son terroir est fertile en bleds & en vins , on y nourrit quantité de bestiaux ; on trouve dans ces montagnes des métaux & des minéraux.
- D.** Comment se gouvernoit-elle autrefois ?
R. Cette principauté avoit autrefois des souverains particuliers , que l'on éliroit. Ils portoient le titre de Vaivodes , & le dernier a été Michel-Abassi II.
- D.** Que fit Michel-Abassi ?
R. Ce prince , pour se garantir des vexations continuelles des Turcs , se mit sous la protection de la maison d'Autriche , en cédant à l'empereur tous ses droits sur la Transylvanie.
- D.** A qui appartient la Transylvanie ?
R. Par le traité de Carlowitz , les Turcs ayant renoncé à toutes prétentions sur ce pays-là , il est parvenu à l'impératrice-reine de Hongrie , & ensuite à

l'empereur aujourd'hui régnant , qui y tient un gouverneur.

- D.** Par quels peuples est habitée la Transylvanie ?
R. La Transylvanie est habitée par différens peuples , des Sicules originaires de la Tartarie , des Hongrois & des Saxons , ou Allemands.
- D.** Quelle religion y professe-t-on ?
R. On y trouve plusieurs religions professées publiquement , telles que la catholique , la protestante & la chrétienne grecque.
- D.** Quelle est la capitale de la Transylvanie ?
R. La capitale de toute la principauté est Hermanstadt , grande ville , résidence du Gouverneur Autrichien. Il y a encore Weissenbourg & Clausenbourg , l'une & l'autre places fortes.

LEÇON XVII.

De l'Allemagne.

- D.** QUELLE est la situation de l'Allemagne ?
R. L'Allemagne , qui porte le titre d'Empire , est bornée au septentrion par la mer Baltique & l'Océan , à l'orient

par la Pologne & la Hongrie, au midi par l'Italie & la Suisse, à l'occident par la France & les Pays-Bas.

- D.** *Quelle en est la qualité?*
R. L'air en est sain & tempéré, le terroir généralement fertile en toutes choses; il produit en quelques endroits d'excellens vins. Les forêts sont remplies de bêtes fauves, & le pays est très-peuplé.
- D.** *Quel nom portoit anciennement l'Allemagne?*
R. L'Allemagne s'appelloit anciennement Germanie. Les Romains en conquièrent une partie sous le regne d'Auguste; mais elle se remit en liberté peu de tems avant la division de l'empire.
- D.** *Qu'arriva-t-il ensuite?*
R. Ensuite plusieurs peuples sortis de l'Allemagne inonderent, dans le cinquième siècle, les pays voisins, s'emparèrent de l'Italie, & détrônèrent l'empereur Augustule; de sorte qu'il n'y eut point d'empereur d'Occident pendant plus de trois cents ans.
- D.** *Par qui cette dignité fut-elle rétablie?*
R. Cette dignité fut rétablie par Charlemagne, roi de France, qui ayant conquis une partie de l'Allemagne, rendu le reste tributaire, & détruit la domi-

nation des Lombards en Italie, fut couronné empereur à Rome (en 800.)

- D.** *Quels états possédoit ce prince?*
R. Il possédoit la France, l'Allemagne, la plus grande partie de l'Italie, & quelques provinces en Espagne, par conséquent presque tous les pays soumis aux empereurs d'Occident.
- D.** *Que devinrent ses états?*
R. Ses vastes états furent partagés, & l'Allemagne commença alors à former une monarchie indépendante & séparée.
- D.** *Ses descendans la conserverent-ils?*
R. Ses descendans conserverent l'Empire jusqu'au regne de Louis III, après la mort duquel il tomba dans la décadence (en 912.)
- D.** *Qu'arriva-t-il alors?*
R. Alors plusieurs seigneurs Allemands & les gouverneurs des provinces entreprirent de se rendre indépendans de l'empereur; & de là vient ce grand nombre de souverainetés que l'on trouve aujourd'hui en Allemagne.
- D.** *Quel autre changement se fit-il?*
R. L'Empire qui avoit été héréditaire, devint électif, & passa successivement à des princes de diverses maisons, & principalement de celles de Saxe, de Franconie & de Souabe.

- D.** Avec qui eurent-ils des différens ?
- R.** Plusieurs de ces empereurs eurent des différens avec les papes, qui réussirent enfin à affoiblir considérablement l'autorité impériale en Italie.
- D.** Quel étoit le sujet de ces différens ?
- R.** Ces différens avoient pour objet la souveraineté de la ville de Rome, & l'indépendance de son évêque, par rapport à l'empereur. Les papes obtinrent l'un & l'autre après bien des guerres.
- D.** Quels ont été les plus célèbres de ces empereurs ?
- R.** Les plus célèbres des empereurs de ces trois maisons ont été Otton le Grand, Henri IV, & Frédéric I.
- D.** Que fit l'empereur Otton le Grand ?
- R.** Il réunit le royaume d'Italie avec l'empire d'Allemagne, qui depuis cet époque (en 964) porte le titre de Saint Empire Romain.
- D.** Qu'arriva-t-il à Henri IV ?
- R.** Cet empereur ayant eu des différens avec le pape au sujet des investitures des ecclésiastiques, fut excommunié & déposé par ce dernier (en 1122.)
- D.** Qu'observez-vous touchant Frédéric I ?
- R.** Il fit plusieurs campagnes en Italie pour y affermir l'autorité des empereurs ; mais elle devint toujours plus foible

- sous le regne de ses successeurs, & s'en réduite au point où nous la voyons aujourd'hui.
- D.** Qu'arriva-t-il ensuite ?
- R.** Après l'extinction de la maison de Souabe, il y eut un très-long interregne, dont les princes de l'Empire profitèrent pour affermir leur autorité dans leurs états respectifs & s'assurer le droit d'élire les empereurs.
- D.** Quelle maison a ensuite possédé l'Empire ?
- R.** Dans ces derniers siècles, l'Empire a été presque toujours possédé par la maison d'Autriche. Elle a donné dix-huit empereurs à l'Allemagne, dont quinze ont régné sans interruption.
- D.** Qui fut le premier empereur de cette maison ?
- R.** Le premier empereur & le chef de cette maison fut Rodolphe comte de Habsbourg, qui est le nom d'un château situé en Suisse. Il fut élu après l'interregne dont on a parlé (en 1273.)
- D.** Quels empereurs doit-on remarquer ensuite ?
- R.** On doit remarquer Charles IV, qui fixa par la bulle d'or, le droit des électeurs (en 1356) ; & Sigismond, sous le regne duquel se tinrent les conciles de Constance & de Bâle (en 1414 & 1431.)

D. *Quel a été le prince le plus puissant de la maison d'Autriche ?*

R. Le prince le plus puissant de cette maison a été l'empereur Charles Quint, qui possédoit l'Espagne, la Hongrie, les Pays Bas & une partie de l'Italie. Le Nouveau-Monde avoit été découvert par les Espagnols peu de tems auparavant.

D. *Qu'observez-vous sur son regne ?*

R. Le regne de ce prince fut troublé par des guerres continuelles. Il aspiroit à se rendre absolu dans l'Empire, & à former une monarchie universelle en Europe.

D. *Que fit-il enfin ?*

R. Enfin, il abdiqua toutes ses couronnes (en 1555) quelques années avant sa mort, & alors la maison d'Autriche se partagea en deux branches, l'Allemande & l'Espagnole.

D. *Qui fut le chef de la premiere ?*

R. Le chef de l'Allemagne fut Ferdinand I, frere de Charles-Quint, qui fut élu empereur (en 1556), & eut tous les états que la maison d'Autriche possédoit en Allemagne.

D. *Qui fut le chef de la seconde ?*

R. Le chef de la branche Espagnole fut Philippe II, fils de Charles-Quint,

qui hérita de l'Espagne, des Pays-Bas & de l'Italie Autrichienne.

D. *Qu'observez-vous sur Ferdinand I ?*

R. Ferdinand I fit entrer par son mariage les royaumes de Hongrie & de Bohême dans la maison d'Autriche.

D. *Quelle guerre soutint Ferdinand II ?*

R. Ferdinand II soutint une guerre sanglante pendant trente ans contre les protestans d'Allemagne, aidés des Suédois. Elle fut terminée par la paix de Westphalie, sous Ferdinand III son fils (en 1648.)

D. *Qu'observez-vous sur Léopold & Joseph ?*

R. Les empereurs Léopold & Joseph son fils, qui régnerent successivement, sont connus par leurs longues guerres contre Louis XIV, roi de France. Ce fut sous le regne du premier que la diete commença à s'assembler à Ratisbonne.

D. *Cette maison subsiste-t-elle encore ?*

R. L'empereur Charles VI, frere de Joseph & dernier prince de la maison d'Autriche, étant mort sans avoir de fils (en 1740), elle est éteinte aujourd'hui.

D. *Qui a succédé à Charles VI ?*

R. Il a eu pour successeur (en 1742) Charles VII, électeur de Bavière, qui est mort après un regne fort court,

& pendant la guerre pour la succession de la maison d'Autriche.

- D. *Qui a régné ensuite ?*
 R. Ensuite l'empire est parvenu (en 1745) à François I de Lorraine, grand-duc de Toscane, qui avoit épousé Marie-Thérèse reine de Hongrie, héritière de la maison d'Autriche.
- D. *Qu'est-il arrivé sous son règne ?*
 R. Sous son règne, la guerre pour la succession de cette maison a été terminée par le traité de paix d'Aix-la-Chapelle, comme on l'a dit.
- D. *Qui est aujourd'hui empereur ?*
 R. François I étant mort (en 1765), a eu pour successeur Joseph II, son fils aîné, qui avoit été élu roi des Romains plusieurs années auparavant, & le trône impérial est aujourd'hui occupé par François II son frere.
- D. *Qu'observez-vous sur cette maison ?*
 R. Les princes nés du mariage de François I & de Marie-Thérèse portent le nom d'Archiducs d'Autriche, & formeront une seconde maison de ce nom.



LEÇON XVIII.

Suite de l'Allemagne.

- D. *COMMENT l'Allemagne est-elle gouvernée ?*
 R. L'Allemagne, ou le Corps Germanique, est composé d'un grand nombre de souverainetés & de républiques réunies sous un même chef, qui porte le titre d'empereur.
- D. *En qui réside l'autorité souveraine ?*
 R. L'autorité souveraine réside dans la diète, qui est l'assemblée générale des députés des princes & des villes de l'empire; mais ses décisions n'ont force de loi que lorsque l'empereur y a consenti.
- D. *Où s'assemble la diète ?*
 R. La diète s'assembloit autrefois dans diverses villes d'Allemagne; elle se tient aujourd'hui à Ratisbonne dans la Bavière, & elle est perpétuelle. Un commissaire nommé par l'empereur y préside.
- D. *Comment la diète est-elle composée ?*
 R. Elle est composée de trois collèges, celui des électeurs, celui des princes

& des comtes d'Empire, tant ecclésiastiques que séculiers, & celui des villes impériales.

- D.** *Qu'est-ce que les villes impériales ?*
R. Ce sont les villes libres, qui se gouvernent en forme de républiques, qui dépendent immédiatement de l'empereur & de l'Empire, & qui ont voix & séance dans les diètes.
- D.** *Qu'observez-vous encore sur ce sujet ?*
R. Les divers états de l'Allemagne sont indépendans les uns des autres & de l'empereur, mais soumis aux loix de l'empire & aux décisions de la diète.
- D.** *De quelle manière se traitent les affaires dans la diète ?*
R. Les trois collèges délibèrent chacun à part. La pluralité des suffrages en décide, & elle est portée au commissaire de l'empereur, qui peut confirmer ou rejeter cette décision.
- D.** *Comment succède-t-on à l'empire ?*
R. L'empire est électif. Anciennement tous les prélats & les princes souverains de l'Allemagne avoient droit d'élire l'empereur; mais Charles IV fixa par la bulle d'or le nombre des électeurs à sept (en 1356): on en a ajouté deux depuis lors.
- D.** *Combien y a-t-il d'électeurs ecclésiastiques ?*
R. Il y a trois électeurs ecclésiastiques, les

archevêques de Mayence, de Trèves & de Cologne.

- D.** *Combien y en a-t-il de séculiers ?*
R. Il y en a six séculiers, qui sont les quatre anciens, le roi de Bohême, le duc de Saxe, le marquis de Brandebourg & le comte Palatin; les deux nouveaux sont le duc de Bavière & le duc d'Hannovre.
- D.** *Quel changement s'est-il fait depuis peu à cet égard ?*
R. L'électeur Palatin ayant hérité des états du duc de Bavière, le nombre des électeurs séculiers se trouve réduit à cinq.
- D.** *Qu'observez-vous encore sur ces électeurs ?*
R. Le marquis de Brandebourg, est roi de Prusse; le duc d'Hannovre, roi d'Angleterre; & l'empereur, roi de Bohême, du chef de l'impératrice Marie-Thérèse d'Autriche, sa mère, dont il a hérité.
- D.** *Où se fait l'élection de l'empereur ?*
R. La cérémonie de l'élection & du couronnement de l'empereur se faisoit anciennement à Aix-la-Chapelle; mais elle se fait aujourd'hui à Francfort sur le Mein.
- D.** *Qu'observez-vous sur ce sujet ?*
R. Dès que l'empereur est élu, il est obligé de jurer d'observer la capitulation qui contient les loix fondamentales de l'Empire.

- D.** *Quels titres porte-t-il ?*
R. L'empereur porte le titre de César, de toujours auguste & de sacrée majesté.
- D.** *Quel titre porte son successeur désigné ?*
R. On lui nomme quelquefois un successeur pendant sa vie, qui porte le titre de roi des Romains, & qui le remplace sans une nouvelle élection.
- D.** *Quelles religions professe-t-on en Allemagne ?*
R. Il y a trois religions professées en Allemagne, & dont chacune est dominante dans quelques-uns des états de l'Empire, la catholique, la luthérienne & la calviniste.
- D.** *Quelles sont les rivières de l'Allemagne ?*
R. On y trouve cinq grandes rivières, & deux autres moins considérables.
- D.** *Quelles sont les cinq grandes ?*
R. Les cinq grandes sont le Danube, qui traverse l'Allemagne d'occident en orient; le Rhin, l'Elbe, le Vêser, qui se jettent dans l'Océan au nord; & l'Oder, qui a son embouchure dans la mer Baltique.
- D.** *Quelles sont les deux moindres ?*
R. Les deux moins considérables sont le Mein & le Nekre, qui se jettent l'un & l'autre dans le Rhin.
- D.** *Y a-t-il quelques forêts remarquables dans l'Allemagne ?*
R. Il y en a deux que l'on remarque

- cause de leur grande étendue. Ce sont la forêt Noire dans la Souabe, & le Hartz dans la basse Saxe.
- D.** *Comment divise-t-on l'Allemagne ?*
R. L'Allemagne étoit autrefois composée de dix cercles ou grandes provinces, dont chacun contient plusieurs souverainetés; mais on doit en retrancher un, qui ne fait plus partie de cet état.
- D.** *Où sont situés ces cercles ?*
R. Il y en a quatre au midi & cinq au septentrion.
- D.** *Quels sont les quatre au midi ?*
R. Les quatre cercles au midi sont, ceux d'Autriche, de Bavière, de Souabe, & de Franconie.
- D.** *Quels sont les cinq au septentrion ?*
R. Les cinq au septentrion sont ceux du haut Rhin, du bas Rhin, de haute Saxe, de basse Saxe & de Westphalie.
- D.** *Que comprenoit le dixième cercle ?*
R. Le dixième cercle comprenoit la Franche-Comté & les Pays-Bas, qui sont aujourd'hui détachés du Corps Germanique.
- D.** *Comment se gouverne chaque cercle ?*
R. Chaque cercle a deux directeurs, qui sont assembler tous les états dont il est composé, afin de délibérer sur les affaires communes.

- D.** *A quoi est-il obligé ?*
R. Il est obligé, lorsque l'Empire est en guerre de fournir son contingent, c'est-à-dire, un certain nombre de troupes, ou une somme d'argent, suivant la taxe réglée par la diète générale de l'Empire.

LEÇON XIX.

Suite de l'Allemagne.

Cercle d'Autriche.

- D.** *QUE comprend le cercle d'Autriche ?*
R. Le cercle d'Autriche comprend tous les pays que la maison de ce nom possède dans l'Allemagne. Il y en a quatre qui sont près les uns des autres, & deux qui sont plus éloignés.
D. *Quels sont ces pays ?*
R. Les quatre premiers sont l'archiduché d'Autriche, la Stirie, la Carinthie & la Caroline : les deux autres sont le Tirol & la Souabe Autrichienne.
D. *Où est située l'Autriche ?*
R. L'archiduché d'Autriche & les provinces voisines sont situées au midi de la Bohême, & à l'occident de la Hongrie.

- D.** *Comment l'Autriche est-elle parvenue à la maison de ce nom ?*
R. L'empereur Rodolphe de Habsbourg s'empara de l'Autriche, comme d'un fief de l'Empire devenu vacant ; il le donna (en 1282) à son fils Albert, avec le titre d'archiduc, pour le distinguer des autres ducs de l'Allemagne.
D. *Quelle est la qualité de ce pays-là ?*
R. L'Autriche est fertile & très-peuplée. On y trouve des salines qui sont d'un grand revenu. Les trois provinces voisines sont des pays de montagnes, où l'on trouve des pâturages & quelques mines.
D. *Comment divise-t-on l'Autriche ?*
R. On divise l'Autriche en haute & en basse, selon le cours du Danube, qui la traverse dans toute sa longueur.
D. *Quelle est la capitale de l'Autriche ?*
R. Sa capitale est Vienne sur le Danube ; dans la basse Autriche, archevêché, université & place forte. Cette ville est regardée comme la capitale de tout l'Empire, parce que l'empereur y fait sa résidence depuis fort long tems.
D. *Qu'observez-vous sur cette ville ?*
R. Vienne a soutenu deux sièges contre les Turcs (en 1529 & 1683). Le dernier fut levé par le secours de Jean Sobieski,

roi de Pologne, qui défit l'armée Ottomane dans ses retranchemens.

- D.** *Que trouve-t-on dans la haute Autriche ?*
R. On y trouve Lintz, ville commerçante.
D. *Que remarque-t-on dans les autres provinces ?*
R. Dans les autres provinces, on remarque Gratz, université, capitale de la Stirie; Clagenfurt, capitale de la Carinthie, & Laubach, évêché, capitale de la Carniole.
D. *Que trouve-t-on dans la Carniole ?*
R. On trouve dans la Carniole le lac de Czirnitz, qui étant à sec pendant plusieurs mois de l'année, fournit successivement du poisson, du foin, du bled & du gibier aux habitans des environs.
D. *Que possède encore la maison d'Autriche ?*
R. La maison d'Autriche possède une partie du Frioul & de l'Istrie, provinces situées sur le golfe de Venise, & où l'on trouve Trieste, port de mer & ville commerçante.
D. *Qu'est-ce que le Tyrol ?*
R. Le comté du Tyrol est au midi de la Bavière; c'est un pays de montagnes, abondant en mines de fer & de cuivre. Sa capitale est Inspruck sur l'Inn, résidence du gouverneur.
D. *Qu'y a-t-il près du Tyrol ?*
R. Près du Tyrol est l'évêché souverain

de Trente, dont la capitale du même nom est fameuse par le dernier concile général qui s'y est tenu (en 1545). Il y a aussi l'évêché de Brixen.

- D.** *Que comprend la Souabe Autrichienne ?*
R. La Souabe Autrichienne, qui fait partie du cercle de ce nom; comprend principalement le Brisgau, la ville de Constance, & les quatre villes forestières.
D. *Où est situé le Brisgau ?*
R. Le Brisgau est situé le long du Rhin, & près de la forêt Noire. Ses principales villes sont Fribourg capitale, & Brisac.
D. *Qu'est-ce que la ville de Constance ?*
R. Constance, sur le lac de ce nom, étoit autrefois une ville impériale; mais depuis l'empereur Charles-Quint, elle appartient à la maison d'Autriche.
D. *Que remarquez-vous sur cette ville ?*
R. Il s'y est tenu un concile (en 1415), dans lequel Jean Hus & Jérôme de Prague furent condamnés à être brûlés.
D. *Qu'est-ce que les villes forestières ?*
R. Les villes forestières sont quatre petites villes situées près de la forêt Noire & dans le voisinage des Suisses, qui ont droit d'y mettre garnison en tems de guerre.

- D. *Quelle est la principale de ces villes ?*
 R. La plus considérable est Rhinfelden, place forte, qui a un beau pont sur le Rhin.
- D. *Quelles sont les trois autres ?*
 R. Ce sont Seckingen, Lauffenbourg & Valdshout.

L E Ç O N XX.

Suite de l'Allemagne.

Cercles de Baviere, de Souabe & de Franconie.

- D. *Où est situé le cercle de Baviere ?*
 R. Le cercle de Baviere est à l'occident de celui d'Autriche; il est arrosé par le Danube. C'est un pays très-fertile, principalement en grains; il est aussi très-peuplé. On en tire du fer, du marbre & du sel.
- D. *Que comprend ce cercle ?*
 R. Il comprend deux états séculiers & quatre ecclésiastiques, avec plusieurs moins considérables.
- D. *Quels sont les deux états séculiers ?*
 R. Les deux séculiers sont les états de l'électeur de Baviere & le duché de

- Neubourg à l'occident, qui appartient à l'électeur Palatin.
- D. *Que possède l'électeur de Baviere ?*
 R. L'électeur de Baviere possède le duché de Baviere au midi, & le palatinat de Baviere au septentrion.
- D. *Quel changement est-il arrivé à cet égard ?*
 R. L'électeur de Baviere étant mort sans enfans, a eu pour successeur l'électeur Palatin, qui a hérité de tous ses états, à la réserve d'une petite portion qui a été cédée à la maison d'Autriche par le traité de Teschen (en 1779).
- D. *Quelle est la capitale du duché de Baviere ?*
 R. La capitale du duché est Munich, ville grande & belle, résidence ordinaire des électeurs, qui y ont un palais magnifique.
- D. *Quelles sont les autres villes ?*
 R. Les autres villes sont Amberg, capitale du Palatinat, Ingolstadt, Donawert & Straubing, places fortes, situées sur le Danube.
- D. *Que trouve-t-on dans le duché de Neubourg ?*
 R. On trouve dans le duché de Neubourg sa capitale qui est Neubourg sur le Danube, & la petite ville de Hochstett, près de laquelle les François perdirent une célèbre bataille (en 1704).

- D. *Quels sont les quatre états ecclésiastiques?*
 R. Les quatre états ecclésiastiques de ce cercle font l'archevêché de Saltzbourg à l'orient, avec les évêchés souverains de Ratisbonne; de Freysingen & de Passau le long du Danube.
- D. *Qu'observez-vous sur ces états?*
 R. Chacun de ces états porte le nom de sa capitale. La ville de Saltzbourg est grande & forte; son archevêque est l'un des plus riches prélats de l'Allemagne; il est légat du saint-siège dans l'empire.
- D. *Que remarquez-vous sur les autres villes?*
 R. La ville de Ratisbonne est impériale, forte & bien peuplée. Il s'est fait à Passau un traité de paix (en 1522).
- D. *Où est situé le cercle de Souabe?*
 R. Le cercle de Souabe est à l'occident de celui de Bavière, & c'est le pays le plus fertile de l'Allemagne.
- D. *Quels états comprend-il principalement?*
 R. Les principaux états qu'il comprend sont le duché de Wirtemberg, le margraviat ou marquisat de Baden, les évêchés d'Augsbourg & de Constance. On y trouve aussi un grand nombre de villes impériales.
- D. *Quelle est la capitale du duché de Wirtemberg?*
 R. La capitale du duché de Wirtemberg

est Stutgard, ville belle & bien peuplée, résidence ordinaire des ducs. Il y a aussi Tubingue sur le Neckar, université fameuse.

D. *Comment se divise le marquisat de Bade?*

R. Le marquisat de Bade se divise en deux parties, suivant les deux branches de la maison souveraine: l'une est le marquisat de Bade-Baden au midi, & l'autre celui de Bade-Dourlach au nord. Chacun d'eux prend le nom de sa capitale.

D. *Qu'est-il arrivé dernièrement dans ces pays-là?*

R. Le margrave de Bade-Baden étant mort sans enfans (en 1772), celui de Bade-Dourlach en a hérité, & a réuni ainsi les deux branches de sa maison.

D. *Où réside ce prince?*

R. Ce prince réside à Carlsruhe, ville bien bâtie, avec un magnifique château. Le margrave de Bade-Baden résidoit à Rastadt, où il s'est fait un traité de paix (en 1714).

D. *Quelles sont les villes impériales de la Souabe?*

R. Les principales villes impériales du cercle de Souabe sont Augsbourg à l'orient, évêché, & Ulm sur la Danube.

- D.** *Qu'est ce que la ville d'Augsbourg?*
R. Augsbourg, sur le Leck, est l'une des villes les plus grandes & les plus commerçantes de l'Allemagne. Elle est connue par son orfèvrerie. Les luthériens y présenterent leur confession de foi à l'empereur Charles-Quint (en 1530).
D. *Qu'observez-vous sur les évêchés souverains de l'Allemagne?*
R. Lorsqu'une ville, dont un prélat porte le titre, est impériale, elle ne lui est soumise que pour ce qui concerne la religion; mais il est souverain temporel de son territoire ou des environs.
D. *Donnez m'en un exemple.*
R. Telle est la ville d'Augsbourg, dont on vient de parler: Son évêque fait sa résidence à Dillingen sur le Danube.
D. *Où est situé le cercle de Franconie?*
R. Le cercle de Franconie est au nord de celui de Souabe; c'est un pays très-fertile & très-peuplé; on y nourrit une grande quantité de bestiaux.
D. *Quels états y trouve-t-on?*
R. Les principaux états sont trois évêchés, ceux de Wurtzbourg à l'occident, de Bamberg au milieu, & d'Aichstett au midi; & deux marquisats, ceux de Culmbach ou de Bareith à l'orient, & d'Anspach au midi.

- D.** *A qui appartiennent ces marquisats?*
R. Ces deux marquisats appartiennent à des princes de la branche cadette de la maison de Brandebourg, qui porte le nom de Brandebourg-Bareith. On y trouve un grand nombre de fabriques établies par les François réfugiés.
D. *Qu'observez-vous touchant ces princes?*
R. Le dernier margrave de Bareith étant mort sans enfans, celui d'Anspach a hérité de ses états, qui sont reversibles au roi de Prusse, & il vient même de les céder à ce monarque sous certaines conditions.
D. *Quelles sont les principales villes de ce cercle?*
R. Les principales villes de ce cercle sont Wurtzbourg, Bamberg, Aichstett, capitales des évêchés de ce nom; Nuremberg, Bareith, capitale du marquisat de Culmbach, & Smalcalden.
D. *Qu'est-ce que la ville de Nuremberg?*
R. Nuremberg est une ville impériale, & la plus considérable de la Franconie. Elle est fameuse par son commerce, sa quincaillerie & ses cartes géographiques.
D. *Qu'est-ce que l'on garde dans cette ville?*
R. On y garde les ornemens qui servent au couronnement de l'empereur, par-

iculiérement la couronne d'or de Charlemagne, qui pefe quatorze livres.

- D. *Qu'observez-vous sur la ville de Smalcalden?*
 R. Ce fut dans cette ville que les princes protestans de l'Allemagne firent une ligue (en 1531) pour se défendre contre la maison d'Autriche.
- D. *Quel ordre possède des biens dans ce cercle?*
 R. L'ordre des chevaliers Teutoniques, autrefois très-puissant en Allemagne, possède des terres dans ce cercle : le chef, qui porte le titre de grand-maître, réside ordinairement dans le château de Neuhaus, près de Mariendal.
- D. *Qu'observez-vous sur cet ordre?*
 R. Cet ordre fut fondé par Frédéric, duc de Souabe, dans le tems des croisades, pour soulager les pèlerins Allemands, & s'établit d'abord à Jérusalem.
- D. *Où se retira-t-il ensuite?*
 R. Ayant été contraint de quitter la Palestine avec tous les chrétiens, l'ordre se retira en Allemagne, & conquit la Prusse, qu'il perdit ensuite, après l'avoir possédée pendant trente ans.
- D. *Quel est son état actuel?*
 R. Il possède encore dans l'Empire des biens considérables, qui sont divisés en commanderies. Tous les chevaliers

doivent être gentilshommes, & sont pris indifféremment dans les deux religions; mais le grand-maître doit toujours être un catholique.

LEÇON XXI.

Suite de l'Allemagne.

Cercles du haut Rhin & du bas Rhin.

- D. *Où est situé le cercle du haut Rhin?*
 R. Le cercle du haut Rhin est situé le long de ce fleuve. Il forme une espede de croix avec celui du bas Rhin, qu'il coupe presque du nord au sud. C'est un pays fertile, sur-tout en vins.
- D. *Combien comprend-il d'évêchés?*
 R. Ce cercle comprend quatre évêchés; ceux de Worms & de Spire le long du Rhin, de Bâle sur les frontières de la Suisse, & celui de Fulde à l'orient.
- D. *Combien de principautés séculières?*
 R. Il comprend encore quatre principautés séculières: le landgraviat de Hesse-Cassel, celui de Hesse-Darmstadt à l'orient, le comté de Hanau à la droite du Rhin, & le duché de Deux-Ponts à la gauche du même fleuve.

- D.** *Quelles villes impériales y a-t-il dans ce cercle ?*
- R.** Il y a dans ce cercle quatre villes impériales considérables, Francfort, Worms, Spire & Wetzlar.
- D.** *Quelles autres villes y trouve-t-on ?*
- R.** On y trouve quatre autres villes qui ne sont pas impériales, Cassel & Darmstadt, capitales des deux landgraviats; Philisbourg, & Deux-Ponts, capitale du duché de ce nom.
- D.** *Qu'observez-vous sur Francfort ?*
- R.** Francfort sur le Mein, dans la Vétéravie, est l'une des plus grandes villes & des plus commerçantes de l'Allemagne. Ses deux foires annuelles sont très fréquentées. On y garde la Bulle d'or, qui contient les loix fondamentales de l'Empire.
- D.** *Qu'observez-vous sur Philisbourg ?*
- R.** Philisbourg, près du Rhin & dans l'évêché de Spire, étoit une place très-forte, où l'empereur mettoit garnison en tems de guerre; mais ses fortifications tombent en ruine.
- D.** *Qu'observez-vous sur Wetzlar ?*
- R.** Wetzlar est le lieu où s'assemble la chambre impériale, laquelle juge des différens qui surviennent entre les princes & états de l'empire.

- D.** *Qu'est-ce que l'évêché de Bâle ?*
- R.** Comme l'évêché de Bâle fait partie du Corps Helvétique, nous en parlerons à l'article de la Suisse.
- D.** *Qu'est-ce que l'évêché de Fulde ?*
- R.** C'étoit une très-riche abbaye, qui a été érigée depuis peu en évêché. Sa capitale est Fulde, sur la rivière de ce nom.
- D.** *Quelle est la situation du cercle du bas Rhin ?*
- R.** Le cercle du bas Rhin est situé au midi & à l'occident de celui du haut Rhin. C'est un pays très-fertile en grains & en vins excellens.
- D.** *Quels états trouve-t-on dans ce cercle ?*
- R.** On y trouve les états de quatre électeurs, qui sont ceux des archevêques de Mayence, de Treves & de Cologne, & ceux du comte Palatin.
- D.** *Quelles sont les villes de l'électorat de Mayence ?*
- R.** Dans l'électorat de Mayence, est Mayence sur le Rhin, capitale, archevêché, ville grande & commerçante; & Aschaffembourg à l'orient, résidence de l'électeur.
- D.** *Quelles sont les villes de l'électorat de Treves ?*
- R.** Dans l'électorat de Treves, est Treves

sur la Moselle, capitale, la plus ancienne ville de l'Allemagne; & Coblenz, place forte, au confluent du Rhin & de la Moselle, où l'électeur tient sa cour.

- D. *Quelles sont les villes de l'électorat de Cologne?*
 R. Dans l'électorat de Cologne sont Cologne, capitale, qui dépend du cercle de Westphalie; & Bonn, place forte près du Rhin, résidence de l'électeur.
- D. *Qu'observez-vous sur Mayence?*
 R. Mayence étoit autrefois une ville impériale, mais elle est aujourd'hui soumise à son archevêque. L'imprimerie & la poudre à canon y furent inventées dans le quinzième siècle.
- D. *Qu'observez-vous sur son archevêque?*
 R. L'archevêque de Mayence est le premier des électeurs; il préside dans les diètes pour l'élection d'un empereur, & il a le droit de le couronner.
- D. *Qu'y a-t-il à remarquer sur la ville de Cologne?*
 R. Cologne sur le Rhin est une grande ville, ancienne & commerçante. Elle est entièrement indépendant de son archevêque. On y voit un très-grand nombre d'églises & de couvens.
- D. *Quelle est la capitale du Palatinat?*

R. La capitale du Palatinat est Manheim, place forte & régulièrement bâtie, au confluent du Rhin & du Neckre. C'étoit la résidence de l'électeur, avant qu'il eût hérité de la Bavière.

- D. *Quelles autres villes y a-t-il encore dans ce pays-là?*
 R. Il y a encore Heidelberg, sur le Neckre, ancienne capitale, où l'on remarque une tonne fameuse par sa grosseur; & Franckental, qui contient un institut fondé par l'électeur Palatin pour l'éducation des demoiselles, & diverses manufactures. Ces villes & plusieurs autres des environs furent ruinées par les François vers la fin du dernier siècle.

LEÇON XXII.

Suite de l'Allemagne.

Cercle de haute Saxe.

- D. *Où est situé le cercle de haute Saxe?*
 R. Le cercle de haute Saxe, l'un des plus grands de l'Allemagne, est au nord de la Franconie, & s'étend jusques sur les côtes de la mer Baltique.
- D. *Quels états comprend-il?*
 R. Les principaux états qu'il comprend

font la Saxe , le marquisat de Brandebourg , & le duché de Poméranie.

D. *Qu'est ce que la Saxe ?*

R. La Saxe est un pays fertile en bleds & en pâturages , & très-peuplé. Elle produit peu de vin ; on y trouve des mines d'argent , & il s'y fait un grand commerce.

D. *Comment divise-t-on la Saxe ?*

R. On la divise en trois parties , le duché de Saxe au nord , le marquisat de Misnie au midi , & la Thuringe à l'occident.

D. *A qui appartiennent ces pays ?*

R. La Saxe propre & la Misnie sont à l'électeur de Saxe ; la Thuringe est partagée entre plusieurs princes cadets de la maison de Saxe , & d'autres souverains.

D. *Quelle est la capitale de la Saxe ?*

R. La capitale du duché de Saxe est Wittemberg , université. Luther , qui en étoit l'un des professeurs , commença à y prêcher la réformation.

D. *Quelle est la capitale de la Misnie ?*

R. La capitale de la Misnie est Dresde sur l'Elbe , l'une des plus belles villes & des plus peuplées de l'Allemagne , & la résidence des électeurs , qui y ont un magnifique palais.

D. *Trouve-t-on quelques autres villes dans la Misnie ?*

R. On y trouve encore Leipzig sur la

Pleiss , université , ville très-commercante & célèbre par ses foires ; Meissen sur l'Elbe , où est la manufacture de la porcelaine de Saxe ; & Kœnigstein , forteresse imprenable , située au haut d'un rocher.

D. *Qu'observez-vous sur la Saxe ?*

R. Dans l'Ertzbourg , ou pays des montagnes , qui fait partie de cet électorat , est Fridberg , capitale , près de laquelle se trouvent des mines d'argent.

D. *Quelle est la capitale de la Thuringe ?*

R. La capitale de la Thuringe est Erfort , grande ville , mais mal peuplée , laquelle appartient à l'électeur de Mayence , avec tout son territoire. On y voit une cloche d'une grosseur extraordinaire.

D. *Quelles autres villes y a-t-il dans cette province ?*

R. Il y a encore deux universités fameuses : Hall , vers le nord , au roi de Prusse ; & Iéna à l'orient , avec Gotha , résidence du duc de ce nom , qui est de la maison de Saxe.

D. *Que remarque-t-on encore au nord de la Saxe ?*

R. On remarque encore au nord de la Saxe , la principauté d'Anhalt , dont la capitale est Dessau , située au confluent de l'Elbe & de la Mulda , & résidence des princes de ce nom.

D. Où est situé le marquisat de Brandebourg?

R. Le marquisat, ou la marche de Brandebourg, est au nord de la Saxe. Son terroir est sablonneux & d'un médiocre rapport. Des François réfugiés s'y sont établis en grand nombre depuis la révocation de l'édit de Nantes.

D. A qui appartient cet état?

R. Cet état appartient à l'électeur de Brandebourg, qui est aujourd'hui roi de Prusse, & l'un des plus puissans princes de l'Allemagne.

D. Quelle est la capitale du Brandebourg?

R. La capitale est Berlin sur la Sprée, ville très-grande, très-bien bâtie, & la résidence du souverain.

D. Que trouve-t-on près de cette capitale?

R. On y trouve plusieurs maisons de plaisance, dont les principales sont Sans-Soucy & Charlottenbourg.

D. Quelles sont les autres villes principales?

R. Les principales villes du Brandebourg sont Francfort sur l'Oder, université; Custrin, place très-forte, à l'orient; Brandebourg vers l'occident, qui donne son nom au pays; & Potzdam, ville & château sur le Havel.

D. Qu'observez-vous sur Potzdam?

R. Cette ville, située dans une isle que forme la rivière du Havel, est devenue

considérable depuis que le souverain y réside.

D. Où est située la Poméranie?

R. Le duché de Poméranie, qui avoit autrefois ses souverains particuliers, est situé au nord du Brandebourg & le long des côtes de la mer Baltique.

D. Comment se divise cette province?

R. L'Oder la divise en deux parties, l'une orientale & l'autre occidentale.

D. A qui appartient ce pays-là?

R. Toute la Poméranie orientale & une partie de l'occidentale appartiennent au roi de Prusse; le reste qui est vers le nord est au roi de Suede.

D. Quelle est la capitale de la Poméranie Prussienne?

R. La Poméranie Prussienne a pour capitale Stettin, sur la rive gauche de l'Oder, place forte & ville commerçante. On y voit une très-belle statue érigée en l'honneur de Frédéric le Grand.

D. Quelles sont ses autres villes?

R. On y trouve encore Stargard dans la Poméranie orientale, ancienne capitale; & Colberg, forteresse & port de mer, fameuse par le long siege qu'elle a soutenu (en 1759).

D. Quelles villes y a-t-il dans la Poméranie Suédoise?

R. Dans la Poméranie Suédoise est Stral-

fund, place très forte & port de mer.

D. *Que voit-on près des côtes de la Poméranie ?*

R. On voit près des côtes, l'isle de Rugen, qui appartient au roi de Suede. Sa capitale est Bergen.

LEÇON XXIII.

Suite de l'Allemagne.

Cercles de basse Saxe & de Westphalie.

D. *Où est situé le cercle de basse Saxe ?*

R. Le cercle de basse Saxe est situé au nord du précédent, & à l'occident de la Poméranie. L'air y est froid ; la terre produit du bled, mais point de vin.

D. *Quels états comprend ce cercle ?*

R. Il comprend les états de la maison de Brunswick, le duché de Magdebourg, avec la principauté de Halberstadt, vers le midi ; l'évêché de Hildesheim au milieu ; les duchés de Holstein & de Mecklenbourg au nord.

D. *Comment est divisée la maison de Brunswick ?*

R. La maison de Brunswick est divisée en deux branches, la ducale & l'électo-

rale. Le chef de cette dernière est l'électeur d'Hannovre, roi d'Angleterre.

D. *Que possède la branche ducale ?*

R. La branche ducale possède le duché de Brunswick à l'occident, dont la capitale est Brunswick, avec Wolfenbutel, grande ville bien fortifiée.

D. *Que possède le roi d'Angleterre ?*

R. Le roi d'Angleterre est souverain des duchés d'Hannovre à l'occident, de Lunebourg, de Brême & de Lawenbourg au nord.

D. *Quelles villes y a-t-il dans le duché d'Hannovre ?*

R. On remarque dans le duché d'Hannovre, Hannovre capitale, & Göttingen, université célèbre.

D. *Quelle est la capitale du duché de Brême ?*

R. La capitale du duché de Brême, est Brême, sur le Véser, ville impériale, anseatique & très-commerçante, avec Stade, port de mer, sur l'Elbe.

D. *Qu'est-ce qu'une ville anseatique ?*

R. On donne le nom d'anseatiques à quelques villes de l'Allemagne qui s'étoient autrefois associées pour le commerce. Il ne s'en trouve plus aujourd'hui que dans ce cercle.

D. *Que remarque-t-on dans les autres duchés ?*

R. Les duchés de Lunebourg & de Lawen-

bourg ont leurs capitales du même nom. Celle-ci est située sur l'Elbe. Dans le premier est encore la ville de Zell.

- D. *Qu'observez-vous sur Magdebourg & Halberstadt?*
 R. Les duchés de Magdebourg & d'Halberstadt portent aussi le nom de leurs capitales, & appartiennent au roi de Prusse. La ville de Magdebourg est grande, commerçante & fortifiée, avec une bonne citadelle.
- D. *Qu'étoit autrefois Halberstadt?*
 R. Halberstadt étoit un évêché qui fut sécularisé ou changé en principauté séculière, par la paix de Westphalie (en 1648). On en trouve plusieurs en Allemagne.
- D. *Quelle est la capitale du duché de Mecklenbourg?*
 R. La capitale du duché de Mecklenbourg est Swerin sur le lac de ce nom, résidence du duc. On y trouve encore Wismar qui est au roi de Suède, & Rostoc, l'une & l'autre ports de mer.
- D. *Quelle est la capitale du duché de Holstein?*
 R. Dans le duché de Holstein est Kiel, capitale, où résidoit le duc de Holstein, avant qu'il occupât le trône de Russie sous le nom de Pierre III, comme nous l'avons dit.

D. *Que possède le roi de Dannemarck dans ce duché?*

- R. Le roi de Dannemarck possédoit une partie du Holstein, où l'on trouve Guckstadt capitale, & Altona, l'une & l'autre sur l'Elbe. Cette dernière est très-commerçante.
- D. *Quels changemens sont arrivés à cet égard?*
 R. Par un traité conclu (en 1773), le roi de Dannemarck a acquis tout ce que le grand-duc de Russie possédoit dans le Holstein, & lui a cédé en échange les comtés d'Oldenbourg & de Delmenhorst en Westphalie.
- D. *Quelles autres villes y a-t-il?*
 R. Il y a encore Hambourg sur l'Elbe, & Lubeck évêché, à l'orient sur le Trave, villes impériales.
- D. *Qu'observez-vous sur Hambourg?*
 R. Hambourg est la ville la plus grande, la plus commerçante & la plus riche de l'Allemagne: les vaisseaux y remontent de l'Océan, qui en est éloigné de plus de trente lieues.
- D. *Que remarquez-vous sur Lubeck?*
 R. C'est le seul évêché en Allemagne, dont l'évêque soit toujours un prince protestant. La ville est riche & commerçante. L'évêque réside à Eutin.
- D. *Où est situé le cercle de Westphalie?*
 R. Le cercle de Westphalie est à l'occident

de celui de basse Saxe, la partie méridionale est fertile en bleds, la septentrionale abonde en pâturages. On en tire les jambons connus sous le nom de jambons de Mayence.

- D.** Combien ce cercle comprend-il d'évêchés ?
- R.** Il comprend quatre évêchés, ceux de Liege à l'occident, de Munster, de Paderborn & d'Osnabruck vers le milieu, qui tous portent le nom de leurs capitales.
- D.** Combien comprend-il de principautés séculières ?
- R.** Outre cela il comprend plusieurs principautés séculières, dont les plus considérables sont les duchés de Berg, de Juliers & de Cleves, les comtés de la Marck & d'Oldenbourg, & la principauté d'Oltrise.
- D.** Qu'est-ce que l'évêché de Liege ?
- R.** L'évêché de Liege est situé le long de la Meuse, & enclavé dans les Pays-Bas. Liege, capitale, est une grande ville, bien peuplée : on y trouve encore le bourg de Spa, fameux par ses eaux minérales, Hui & Dinant sur la Meuse.
- D.** Qu'observez-vous sur la ville de Munster ?
- R.** Munster est une ville grande, fortifiée, & célèbre par le traité de paix générale

de l'Europe, qui a été conclu (en 1648.)

- D.** Que remarquez-vous sur Osnabruck ?
- R.** Osnabruck est une ville considérable. Son évêque est alternativement catholique & protestant. Ce dernier se prend toujours dans la maison de Brunswick. Le second des fils du roi d'Angleterre l'est aujourd'hui.
- D.** A qui appartient Berg & Juliers ?
- R.** Les duchés de Berg & de Juliers, qui sont situés le long du Rhin, appartiennent à l'électeur Palatin. Leurs capitales sont Dusseldorp, ville considérable, & Juliers.
- D.** A qui appartiennent Cleves & la Marck ?
- R.** Le duché de Cleves & le comté de la Marck sont au roi de Prusse. On y trouve Cleves qui en est la capitale, & Wésel située au confluent du Rhin & de la Lippe.
- D.** Quelle est la capitale du comté de la Marck ?
- R.** C'est Ham sur la Lippe, ville grande & bien bâtie.
- D.** A qui appartient le comté d'Oldenbourg ?
- R.** Le comté d'Oldenbourg a appartenu au roi de Dannemarck, & a été cédé au grand-duc de Russie, comme nous l'avons dit. Sa capitale est Oldenbourg.

- D.** *Qui possède aujourd'hui la principauté d'Offrise ?*
- R.** La principauté d'Offrise a eu pendant long-tems des souverains particuliers ; le roi de Prusse la possède depuis quelques années ; sa capitale est Embden , port de mer & place forte.
- D.** *Quelles villes impériales y a-t-il dans ce cercle ?*
- R.** Les villes impériales les plus considérables de ce cercle sont, Aix-la-Chapelle & Cologne, dont nous avons parlé.
- D.** *Qu'observez-vous sur Aix-la-Chapelle ?*
- R.** Aix-la-Chapelle est dans le duché de Juliers : c'étoit le lieu de la résidence de Charlemagne ; on y couronnoit autrefois les empereurs. Elle est fameuse par ses eaux minérales, & par la paix qui y a été conclue (en 1748.)

LEÇON XXIV.

De la Savoye.

- D.** *Où est située la Savoye ?*
- R.** La Savoye, qui porte le titre de duché, est située entre la France qui la borne à l'occident & au midi, & la Suisse qui la borne au septentrion & à l'orient,

- D.** *Quel est son produit ?*
- R.** Ce pays est peu étendu & peu fertile. Le terroir y est sec, pierreux & fort inégal ; il produit du bled, du vin en quelques endroits & des châtaignes.
- D.** *A qui appartient la Savoye ?*
- R.** Cet état appartient à la maison de Savoye, qui est très-ancienne. Elle a pour tige Bérold, dont le fils, Humbert surnommé aux Blanches-Mains, prit le titre de comte de Savoye (en 1000.)
- D.** *Par qui fut-elle érigée en duché ?*
- R.** La Savoye fut érigée en duché par l'empereur Sigismond, qui donna aux nouveaux ducs le titre de vicaires de l'Empire en Italie (en 1416.)
- D.** *Quels ont été les plus célèbres de ces ducs ?*
- R.** Plusieurs d'entre ces ducs ont été célèbres dans l'histoire : nous remarquons principalement Amédée VIII & Victor-Amédée.
- D.** *Qu'observez-vous sur Amédée VIII ?*
- R.** Amédée VIII, qui a été le premier duc de Savoye, abdiqua le gouvernement, entra dans les ordres sacrés, & fut ensuite élu pape sous le nom de Félix V, (en 1434.)
- D.** *Que fit Victor-Amédée ?*
- R.** Victor-Amédée, habile politique, agrandit considérablement ses états pendant

la guerre du commencement de ce siècle. Il fut reconnu roi de Sardaigne (en 1730), & abdiqua aussi la couronne peu de tems avant sa mort.

- D.** *Comment agrandit-il ses états ?*
R. Ce prince fut tirer avantage, pour ses intérêts, de la situation de la Savoye & du Piémont, dont le souverain est maître des passages qui communiquent de la France en Italie.
- D.** *Que possède le duc de Savoye ?*
R. Aujourd'hui la maison de Savoye possède, outre son ancien domaine, l'isle de Sardaigne, avec le titre de royaume, le Piémont, le Montferrat & une partie du Milanez, à titre de fief de l'Empire.
- D.** *Quel a été le successeur de Victor-Amédée ?*
R. Il a eu pour successeur Charles-Emmanuel son fils, qui a régné avec beaucoup de gloire.
- D.** *Comment s'appelle le roi régnant ?*
R. Il s'appelle Victor-Amédée Marie, est fils de Charles-Emmanuel, & regne depuis 1773.
- D.** *Comment se gouverne la Savoye ?*
R. Le duché de Savoye se gouverne monarchiquement : il est héréditaire, mais aux seuls enfans mâles.
- D.** *Quelle religion y est dominante ?*
R. La religion dominante est la catholi-

que-romaine. Il y a des protestans dans les vallées du Piémont. La persécution a contraint plusieurs d'entr'eux à abandonner leur patrie, pour s'établir dans les pays étrangers.

- D.** *Quelles rivières y a-t-il dans la Savoye ?*
R. Il n'y a de rivière considérable dans la Savoye que l'Isère, qui y prend sa source & se jette dans le Rhône.
- D.** *Comment se divise la Savoye ?*
R. La Savoye se divise en six petites provinces, dont il y en a trois au midi, la Savoye propre, la Tarentaise & la Maurienne ; & trois au nord, le Genevois, le Chablais & le Faucigny.
- D.** *Quelle est la capitale de la Savoye ?*
R. La capitale de toute la Savoye est Chambéry, dans la Savoye propre, avec un parlement, ville médiocrement grande, qui a un beau château.
- D.** *Quelles autres villes y trouve-t-on ?*
R. On trouve encore dans la Savoye, Montmélian, près de Chambéry, place très-forte, située sur un roc ; Moutiers, archevêché, dans la Tarentaise ; Saint-Jean, évêché, dans la Maurienne, & Annecy.
- D.** *Qu'observez-vous sur Annecy ?*
R. Annecy, petite ville dans le Genevois, est le lieu où réside l'évêque de Geneve

depuis que cette ville a embrassé la réformation.

LEÇON XXV.

De la Suisse.

D. *QUELLE est la situation de la Suisse ?*

R. La Suisse est située entre l'Allemagne qui la borne au septentrion & à l'orient, la France à l'occident, & l'Italie au midi.

D. *Que produit ce pays - là ?*

R. Ce pays produit en plusieurs endroits du bled & du vin ; il abonde en pâturages excellens, il est rempli de montagnes & de lacs. L'industrie des habitans supplée à ce que la nature leur a refusé ; il est très-peuplé, & l'air y est pur.

D. *Quel nom la Suisse portoit-elle autrefois ?*

R. La Suisse portoit anciennement le nom d'Helvétie. Ses habitans sont connus dans l'histoire, dès le tems de Jules-César, sous le nom d'Helvétiques.

D. *Qu'entreprirent-ils alors ?*

R. Ces peuples, cherchant à s'établir dans un pays plus fertile, brûlerent leurs villages, abandonnerent leur patrie, & s'efforcèrent de pénétrer dans les Gaules.

D. *Ce dessein réussit-il ?*

R. Jules-César, qui y commandoit pour les Romains, s'opposa à leur passage, & les ayant défaits en plusieurs rencontres, força le reste de la nation de retourner dans l'Helvétie.

D. *Quel fut ensuite le sort de la Suisse ?*

R. Elle fut ensuite fournie aux Romains jusques au tems où divers peuples de l'Allemagne & du nord envahirent plusieurs provinces de l'Empire.

D. *Par qui ce pays fut-il subjugué ?*

R. Ce pays fut alors subjugué, d'abord par les Allemands, les Bourguignons & les Francs (en 420), qui s'étant rendu maîtres d'une partie des Gaules, établirent des ducs & des comtes pour gouverner l'Helvétie.

D. *Comment divisoit-on la Suisse au neuvième siècle ?*

R. On la divisoit au neuvième siècle & du tems de l'Empereur Charlemagne, en septentrionale qui faisoit partie de l'Empire Germanique, & en méridionale qui dépendoit de l'Empire des Francs.

D. *Quel royaume se forma-t-il ensuite ?*

R. Vers la fin du même siècle, Rodolphe de Stratlingue fonda le royaume de la Bourgogne Transjurane, que ses descendans posséderent jusqu'au onzième

siècle : il comprenoit l'Helvétie méridionale.

D. *A qui parvint ce royaume ?*

R. Ce même royaume parvint (en 1032) à Conrad II, empereur d'Allemagne, qui par là fut souverain de toute l'Helvétie, & qui, de même que ses successeurs, la fit gouverner par des recteurs, au nom de l'Empire.

D. *Comment se partagea l'Helvétie ?*

R. Au treizième siècle, l'Helvétie se trouva partagée en plusieurs provinces & juridictions particulières, qui s'étoient formées lors de la décadence de l'Empire.

D. *Quels princes y avoit-il ?*

R. Il y avoit des princes ecclésiastiques, dont les plus puissans étoient les évêques de Lausanne & de Bâle, & l'Abbé de Saint-Gall.

D. *Quels comtes souverains y trouvoit-on ?*

R. On y trouvoit aussi des comtes souverains, tels que ceux de Kibourg, de Habsbourg, de Toggenbourg & de Savoye, qui avoient un grand nombre de vassaux.

D. *Quelles villes impériales y voyoit-on ?*

R. On y voyoit des villes impériales, dont les plus considérables étoient Zurich, Berne, Schaffhouse, Soleure & Bâle.

D. *Quels peuples libres y avoit-il enfin ?*

R. Enfin il y avoit des peuples libres, les

habitans du pays de Schwitz, d'Uri & d'Underwald, qui dans les siècles précédens avoient obtenu de grands privilèges des empereurs, avoient fait des confédérations entr'eux, & se gouvernoient par leurs propres loix.

D. *Que firent ces peuples ?*

R. Ces peuples, pendant l'interregne qui suivit la mort de Conrad II (en 1273), se mirent sous la protection de Rodolphe, comte de Habsbourg, qui parvint depuis lors à la dignité impériale.

D. *Que demanderent-ils ensuite ?*

R. Lorsqu'Albert d'Autriche, fils de Rodolphe, eut été élu empereur, ils lui demanderent la confirmation de leurs privilèges, & des gouverneurs pour administrer la justice dans leur pays au nom de l'Empire.

D. *L'obtinrent-ils de l'empereur ?*

R. Albert leur refusa cette confirmation, & établit pour gouverner leur pays, deux gentilshommes, Gesler & Landenberg, l'un & l'autre d'un caractère dur & cruel, qui s'emparèrent des châteaux, & y mirent garnison.

D. *Quel étoit le dessein de l'empereur ?*

R. Le dessein de l'empereur en cela paroissoit être de porter ces peuples, jaloux de leur liberté, à une révolte qui pût

lui fournir l'occasion de les subjuguier, & de se former une souveraineté absolue dans l'Helvétie.

D. *Que firent ces gouverneurs ?*

R. Ces gouverneurs, dans cette vue, traitèrent de la manière la plus tyrannique les peuples qui leur étoient soumis, jusques là même que Gesler voulut exiger qu'ils rendissent à son chapeau les mêmes honneurs qu'à sa personne.

D. *Quel étoit le but de Gesler ?*

R. Son but par une telle conduite, étoit sans doute de connoître ceux qui supportoient ses mauvais procédés avec le plus d'impudence, afin de s'assurer d'eux.

D. *Qui refusa d'obéir ?*

R. Guillaume Tell, originaire du canton d'Uri, excellent arbalétrier, homme à jamais célèbre, refusa d'obéir à cet ordre ridicule.

D. *A quoi fut-il condamné ?*

R. Il fut à cause de cela, condamné par le gouverneur à abattre d'un coup de fleche une pomme de dessus la tête de son fils unique : ce qu'il exécuta avec succès (en 1307.)

D. *Qu'observa le gouverneur ?*

R. Gesler ayant observé qu'il s'étoit muni

d'une seconde fleche, demanda quel usage il vouloit en faire : Tell répondit avec autant de franchise que de courage, qu'il s'en feroit servi pour tuer le gouverneur, s'il avoit eu le malheur de blesser son fils.

D. *Comment ce gouverneur traita-t-il Guillaume Tell ?*

R. Ce gouverneur, pour le punir, le fit charger de chaînes, & embarquer avec lui pour traverser le lac de Lucerne, voulant le conduire & l'enfermer dans le château où il faisoit sa résidence.

D. *Qu'arriva-t-il dans le trajet ?*

R. Une tempête s'étant élevée durant ce trajet, Tell fut détaché & mis au gouvernail, comme un homme qui pouvoit, par sa force & son habileté, garantir le gouverneur d'un naufrage.

D. *Que fit alors Guillaume Tell ?*

R. Il fit approcher le bateau d'un rocher qui étoit près des bords, sauta dessus & s'enfuit ; il attendit ensuite le gouverneur dans un chemin creux, par lequel il devoit passer, & le tua.



LEÇON XXVI.

Suite de l'histoire de la Suisse.

D. Où se rendit ensuite Guillaume Tell ?

R. Guillaume Tell informa sans délai, de ce qui lui étoit arrivé, trois des principaux habitans du pays, dont il connoissoit les desseins, & qui avoient déjà eu auparavant des conférences entr'eux pour rendre la liberté à leur patrie opprimée.

D. Qui étoient ces citoyens ?

R. C'étoient Verner de Stauffacher, Walter Furst & Arnot de Melchtal, personnages considérés dans leur pays. La Suisse doit à ces généreux citoyens le recouvrement de sa liberté.

D. Comment exécuterent-ils leur dessein ?

R. Ils s'emparèrent, par stratagème, de deux châteaux occupés par les gouverneurs. Landenberg se sauva, & sa fuite les rendit maîtres des autres châteaux, qu'ils démolirent tous.

D. Qu'observez-vous sur leur conduite ?

R. Ils firent paroître une modération aussi admirable que leur courage, n'usèrent de violence contre personne, remirent

en liberté les domestiques & les soldats des gouverneurs, qu'ils avoient fait prisonniers, & se contenterent de les bannir du pays.

D. Que fit alors l'empereur Albert ?

R. L'empereur Albert, informé de cette révolution, leva (en 1308) une puissante armée, & se préparoit à marcher en personne pour soumettre ces peuples, lorsqu'il fut assassiné près de Königsfelden, par le duc de Souabe son neveu.

D. Qu'arriva-t-il après sa mort ?

R. Frédéric d'Autriche étant parvenu à l'Empire, Léopold, fils de l'empereur Albert, rassembla une armée de vingt mille hommes, & vint porter la guerre dans les trois cantons confédérés.

D. Quel fut le succès de cette guerre ?

R. Ces peuples réunirent leurs forces pour se défendre ; & quoiqu'ils ne fussent qu'au nombre de quinze cents, ils remportèrent une victoire complète sur les Autrichiens près de Morgarten (en 1315.)

D. Que firent-ils ensuite ?

R. Après cette victoire, ils firent entr'eux une nouvelle alliance, également simple & sensée, qui est devenue la base de la confédération Helvétique.

- D. *Quel nom prirent-ils alors ?*
 R. Ils commencerent aussi dès-lors à être appellés Suisses, du nom du plus considérable des trois premiers cantons confédérés.
- D. *Quelles villes se joignirent à eux ?*
 R. Dans les années qui suivirent cette époque (depuis 1315 à 1352), les villes de Lucerne, de Zurich & de Berne, les pays de Zug & de Glaris entrèrent successivement dans la confédération.
- D. *Comment appelle-t-on ces cantons ?*
 R. Ces huit premiers cantons sont appellés les anciens, parce que pendant plus d'un siècle ils composèrent seuls le Corps Helvétique.
- D. *Que fit encore la maison d'Autriche ?*
 R. Les princes de la maison d'Autriche prirent de nouveau les armes (en 1354), pour remettre Zug & Glaris sous leur obéissance: mais malgré leurs efforts, ces pays conserverent la liberté qu'ils avoient acquise, en s'unissant avec les confédérés.
- D. *Par qui les Suisses furent-ils ensuite attaqués ?*
 R. Les Suisses furent ensuite attaqués (en 1375) par une armée très-nombreuse, composée d'Anglois pour la plupart, &

- [commandée par Enguerrand de Coucy.
- D. *Quel étoit le dessein d'Enguerrand ?*
 R. Son dessein étoit de recouvrer quelques terres que les Suisses avoient conquises sur la maison d'Autriche, & de faire valoir les droits de sa mere, qui étoit de cette maison.
- D. *Réussit-il dans cette entreprise ?*
 R. L'armée d'Enguerrand fit quelques ravages dans la Suisse, mais plusieurs corps de ses troupes ayant été défaits séparément, le reste se retira.
- D. *Quelle guerre s'alluma encore ?*
 R. Les ducs d'Autriche recommencerent encore (en 1384) à vexer les Lucernois, & la guerre se ralluma. Léopold, neveu de celui dont on a parlé, leva une armée de quatre mille hommes, & marcha contre les Suisses.
- D. *Quelle bataille se donna-t-il ?*
 R. Il se donna (en 1386) une bataille près de la ville de Sempach, dans laquelle treize cents Suisses, défirent entièrement l'armée Autrichienne.
- D. *Qu'ot servez-vous sur cette bataille ?*
 R. Le duc Léopold y fut tué avec une grande partie de sa noblesse. Un chevalier Suisse, nommé Arnold de Winkelried, assura la victoire, en s'exposant à une mort certaine pour sa patrie.

- D. *Quelle autre bataille y eut-il ?*
 R. Malgré ces défaites, les Autrichiens entrèrent de nouveau (en 1388) dans le pays de Glaris avec une armée, mais les habitans, quoique très-inférieurs en nombre, les battirent encore près de Nâfels.
- D. *Comment se termina la guerre ?*
 R. Cette guerre fut enfin terminée par une trêve de vingt ans. Les Suisses profitèrent de ce repos pour affermir leur union, & pour faire des réglemens de discipline militaire, que l'on admire encore aujourd'hui.
- D. *A quelles autres guerres les Suisses eurent-ils part ?*
 R. La guerre du concile de Constance qui s'éleva ensuite dans l'Allemagne (en 1415) fournit aux Suisses l'occasion d'augmenter leur puissance aux dépens de celle de la maison d'Autriche.
- D. *Quelles conquêtes firent-ils ?*
 R. Frédéric III, duc d'Autriche, ayant été mis au ban de l'Empire, les Suisses, par ordre de l'empereur Sigismond, s'emparèrent de plusieurs terres que cette maison possédoit dans leur pays.
- D. *Que devinrent ces terres conquises ?*
 R. Les Suisses convinrent que la plus grande partie de ces terres seroient

possédée en commun, comme elles le sont aujourd'hui, par les huit anciens cantons. Le reste fut cédé à celui des cantons qui en avoit fait seul la conquête.

LEÇON XXVII.

Suite de l'histoire de la Suisse.

- D. *N'y eut-il pas une guerre civile en Suisse ?*
 R. La Suisse, tranquille au-dehors, devint vers le milieu du quinziesme siecle, le théâtre d'une guerre civile qui fut longue & sanglante.
- D. *Quel en fut le sujet ?*
 R. Le dernier comte de Toggenbourg étant mort sans enfans, le canton de Zurich d'une part, & les cantons de Schwitz & de Glaris de l'autre, formèrent des prétentions sur ce pays-là, & prirent les armes pour les soutenir.
- D. *Quel prince prit parti dans cette guerre ?*
 R. Sigismond, archiduc d'Autriche, qui cherchoit toujours à se venger des Suisses, se déclara pour Zurich, pendant que les cinq autres cantons se joignirent à ceux de Schwitz & de Glaris.

- D.** *Qui appella-t-il à son secours ?*
R. Après plusieurs combats à l'avantage des cantons alliés, Sigismond appella à son secours un corps de soldats François, connus sous le nom d'Armagnacs, & commandés par le Dauphin, qui fut depuis Louis XI.
- D.** *Jusqu'où s'avancèrent-ils ?*
R. Ce corps, composé de cinquante mille hommes, s'avança jusqu'auprès de la ville de Bâle, dont les habitans réclamèrent le secours des Suisses.
- D.** *Que firent alors les Suisses ?*
R. Ceux-ci envoyèrent aussi-tôt à leur secours (en 1444) un corps de seize cents hommes, qui après avoir battu l'avant-garde ennemie, osa attaquer l'armée elle-même.
- D.** *Quel en fut le succès ?*
R. Ils perdirent quatre cents des leurs, se retirèrent dans l'hôpital de St. Jacques, & y soutinrent pendant dix heures les efforts de l'ennemi.
- D.** *Quelle fut l'issue de cette bataille ?*
R. Ces braves soldats, après avoir fait des prodiges de valeur, périrent tous les armes à la main, à la réserve de douze, qui étant retournés dans leur patrie, y furent regardés comme des lâches.

- D.** *Comment se termina la guerre ?*
R. Le Dauphin, étonné de la bravoure des Suisses, n'osa pas pénétrer dans leur pays, & se retira. Les Zuricois, affoiblis par leurs pertes, se prêtèrent à un accommodement, & la paix fut rendue à la Suisse (en 1450.)
- D.** *Qu'observez-vous ici ?*
R. Ce fut environ dans ce tems-là que les Suisses ayant acquis de la réputation dans les armes, furent recherchés par les puissances étrangères, & prirent part à leurs guerres.
- D.** *Quelle alliance firent-ils ?*
R. Ils firent leur première alliance avec la France, sous le regne de Charles VII (en 1453), & leur première capitulation avec le duc de Milan, de la maison de Sforce, treize ans après.
- D.** *Quel ennemi eurent ensuite les Suisses ?*
R. Un ennemi redoutable pour les Suisses, fut Charles le Hardi, dernier duc de Bourgogne, qui vint porter la guerre dans leur pays vers la fin du quinziesme siècle.
- D.** *Qu'est-ce qui donna lieu à cette guerre ?*
R. Cette guerre fut suscitée par l'ambition de Charles, par la haine que Sigismond d'Autriche portoit toujours aux Suisses, & par la politique de Louis XI,

roi de France, qui cherchoit à susciter des ennemis au duc qu'il craignoit.

- D.** *Que fit Sigismond ?*
R. Sigismond remit au duc de Bourgogne la garde des villes qu'il possédoit dans le voisinage des cantons, & le duc y établit des officiers qui maltraitèrent les Suisses en diverses manieres.
- D.** *Quelle fut la conduite de Louis XI ?*
R. Louis XI, pour affoiblir le parti du duc, engagea Sigismond à se reconcilier avec les Suisses, & à signer (en 1474) l'union héréditaire, par laquelle il leur cedoit toutes les terres qu'ils avoient conquises sur la maison d'Autriche.
- D.** *Que firent alors les Suisses ?*
R. Les Suisses commencerent par envoyer une ambassade au duc de Bourgogne, pour se plaindre des vexations de ses officiers; mais n'ayant pas été écoutés, ils prirent les armes & s'emparèrent de quelques-unes de ses terres.
- D.** *Quelles furent les suites de cette invasion ?*
R. Le duc marcha contre eux avec une armée formidable, & reprit Grandson, dont les Suisses s'étoient rendu maîtres; mais ceux-ci ayant réuni leurs forces (en 1476) lui livrerent bataille & remporterent une célèbre

victoire sur ses troupes près de cette ville.

- D.** *Charles ne fit-il rien de plus ?*
R. Charles, irrité de cette perte, leva une nouvelle armée & vint assiéger la ville de Morat dans la même année. Les Suisses marcherent au secours des assiégés, attaquèrent le duc, & le défirent totalement.
- D.** *Qu'observex-vous sur cette bataille ?*
R. Ce prince y perdit vingt-six mille hommes avec tout son bagage; il courut même risque de la vie. Les os des Bourguignons tués furent rassemblés, & mis dans un ossuaire près de Morat, où on les voit encore aujourd'hui.
- D.** *Quel parti prit le duc ?*
R. Dégouté par ces mauvais succès de faire la guerre aux Suisses, le duc tourna ses armes contre René, duc de Lorraine, leur allié, & fut tué peu de tems après dans une bataille qui se donna près de Nancy.
- D.** *Quelles en furent les suites ?*
R. Comme la maison de Savoye s'étoit déclarée pour le duc de Bourgogne dans cette guerre, les Suisses s'emparèrent du Pays-de-Vaud, qui appartenoit au chef de cette maison.

D. *Conserverent-ils ce pays-là ?*

R. Ils le restituèrent par la paix qui se fit la même année ; mais ils gardèrent quelques terres du comte de Romont, qui furent cédées aux cantons de Berne & de Fribourg.

D. *Que fit ensuite l'empereur Maximilien ?*

R. Quelques années après, l'empereur Maximilien, ayant établi une chambre impériale, voulut assujettir les Suisses à ses décrets & à ceux de la diète, comme s'ils étoient encore soumis à l'Empire.

D. *Comment se conduisirent les Suisses ?*

R. Ces peuples, après avoir fait plusieurs démarches infructueuses auprès de l'empereur, prirent les armes pour soutenir leur indépendance.

D. *Quels ennemis eurent-ils ?*

R. Ils eurent pour ennemis dans cette guerre divers princes & plusieurs villes de l'Empire, qui formoient la ligue de Souabe & que l'empereur avoit armés contre eux.

D. *Cette guerre dura-t-elle long-tems ?*

R. Après plusieurs combats, dans la plupart desquels les Suisses furent victorieux, la paix se fit à Bâle (en 1499.) Cette guerre est la dernière qu'ils aient eu à soutenir pour la défense de leur liberté.

LEÇON XXVIII.

Fin de l'histoire de la Suisse.

D. **L**ES Suisses eurent-ils part aux guerres d'Italie ?

R. Les Suisses, sollicités d'un côté par l'empereur Maximilien, & de l'autre par Louis XII, roi de France, eurent beaucoup de part aux guerres d'Italie, pour lesquelles ils fournirent de nombreux corps de troupes.

D. *Qu'est-ce qui causa ces guerres ?*

R. Le roi de France, qui avoit des droits sur le duché de Milan, ayant voulu les faire valoir par les armes, plusieurs princes d'Italie se liguerent pour s'opposer à ses desseins.

D. *Quel parti prirent les Suisses ?*

R. Les Suisses, par l'effet de leur alliance avec les ducs de Milan, se déclarèrent pour Maximilien Sforce, le mirent en possession de sa capitale (en 1513), & gagnèrent sur les François la bataille de Novarre.

D. *Quelle bataille perdirent-ils ?*

R. François I, successeur de Louis XII, étant entré à la tête d'une nombreuse

armée dans le Milanez, les Suiffes perdirent contre lui (en 1515) la fameufe bataille de Marignan, après avoir fait des prodiges de valeur.

D. *Que fit François I ?*

R. Ce prince admirant le courage des Suiffes, leur fit faire des propositions très-avantageufes, & conclut la même année avec eux la paix qu'on appelle *perpétuelle*, & qui a fervi de fondement à tous les traités faits depuis lors entre la France & les cantons. L'alliance entre les deux états a été confirmée & renouvelée folemnellement (en 1771.)

D. *Qu'observez-vous sur cette guerre ?*

R. Cette guerre est la dernière dans laquelle les Suiffes aient pris intérêt directement. Depuis cette époque, ils ont gardé constamment la neutralité, se bornant à faire respecter leur territoire, & à fournir des troupes aux puissances avec lesquelles ils ont des alliances.

D. *Qu'arriva-t-il lors de la réformation ?*

R. Lorsqu'une partie des cantons eut embrassé la réformation, vers le commencement du seizième siècle, la division se mit entr'eux : ce qui occasionna une nouvelle guerre civile.

D.

D. *Quelles furent les suites de cette guerre ?*

R. Le canton de Zurich d'une part, & les cinq petits cantons de l'autre, ayant pris les armes (en 1531), il se donna une bataille près de Cappel, dans laquelle les Zuricois furent défaits; mais la paix se fit peu de tems après.

D. *Qu'ont fait les Suiffes au dix-septième siècle ?*

R. Dans toutes les guerres du dix-septième siècle les Suiffes ont observé la neutralité, & n'ont pris les armes que pour empêcher les puissances belligérantes d'entrer dans leur pays.

D. *Quelle part eurent-ils à la paix générale ?*

R. Ils envoyerent un ambassadeur à Munster; ils furent compris dans la paix générale de l'Europe, qui s'y fit en 1648, & reconnus par toutes les puissances, comme un état libre & indépendant.

D. *Qu'observez-vous encore ?*

R. La maison d'Autriche avoit déjà reconnu l'indépendance des Suiffes à son égard dans les traités de paix précédens, & en particulier par l'union héréditaire, dont nous avons parlé.

D. *Quel soulèvement y eut-il en Suisse ?*

R. Vers le milieu du dix-septième siècle; un grand nombre de payfans des cantons

tons de Berne, de Lucerne, de Soleure & de Bâle se souleverent & prirent les armes sous la conduite de l'un d'eux, nommé Leuwenberg.

D. *Comment ce soulèvement fut-il appaisé ?*

R. Les Bernois ayant rassemblé leurs sujets fideles, & reçu un secours considerable de Zurich, marcherent contre les rebelles, qui mirent bas les armes sans faire de résistance. Leurs chefs furent pris & punis (en 1653.)

D. *N'y eut-il pas encore une guerre civile en Suisse ?*

R. Il s'alluma deux ans après une guerre civile en Suisse, à l'occasion de quelques particuliers réformés de Schwitz, qui s'étoient retirés dans le canton de Zurich, & à qui leurs compatriotes refusoient la disposition de leurs biens.

D. *Qui contribua encore à allumer cette guerre ?*

R. Le nonce du pape & l'ambassadeur d'Espagne en Suisse fomentèrent ces troubles par leurs intrigues en faveur du parti catholique, qu'ils cherchoient à rendre dominant dans le Corps Helvétique.

D. *Quels en furent les événemens ?*

R. Les réformés perdirent (en 1658) une bataille à Vilmergue contre les catholiques réunis. Les Zurichois furent obli-

gés de lever le siege de Rapperswyl, mais la paix se fit la même année, par l'entremise des cantons qui étoient demeurés neutres.

D. *Quelle a été la dernière guerre civile en Suisse ?*

R. La dernière guerre civile qui a troublé la Suisse, a été celle du commencement de ce siecle. Elle fut excitée par l'abbé de Saint-Gall & par les intrigues du nonce du pape; elle dégénéra même en une guerre de religion.

D. *Quel fut le sujet de cette guerre ?*

R. Cet abbé molestoit depuis long-tems ses sujets réformés du Toggenbourg, dans l'exercice de leur religion & dans la jouissance de leurs privileges.

D. *Que firent les peuples du Toggenbourg ?*

R. Ces peuples irrités réclamèrent la protection des cantons de Zurich & de Berne leurs alliés, qui tenterent inutilement de terminer ces différends par des voies amiables.

D. *Qui commença les hostilités ?*

R. L'abbé ayant envoyé des troupes dans le Toggenbourg, les cantons de Zurich & de Berne armerent aussi pour défendre leurs alliés; & les cantons de Lucerne, d'Uri, de Schwitz, d'Underwald & de Zug se déclarerent pour l'abbé.

- D. *Quels furent les événemens de cette guerre?*
 R. Les troupes de ces deux cantons protestans s'emparèrent de plusieurs provinces qui leur appartenoient en commun avec les autres cantons & gagnèrent près de Vilmergue une bataille sur les catholiques alliés (en 1712.)
 D. *Comment se termina-t-elle?*
 R. Cette guerre fut heureusement terminée par les soins de ceux des cantons qui n'avoient point pris parti, & la paix fut entièrement rétablie par le traité d'Arau (en 1717.)
 D. *Que fut-il décidé par ce traité?*
 R. Il fut décidé que les réformés du Toggenbourg seroient rétablis dans tous leurs privilèges, & que les cantons de Zurich & de Berne auroient la souveraineté d'une partie des pays qu'ils avoient conquis sur les catholiques, ce qui subsiste encore.

LEÇON XXIX.

Description générale de la Suisse.

- D. *QUELLES sont les rivières de la Suisse?*
 R. Comme la Suisse est un pays très-élevé,

- plusieurs grandes rivières y ont leur source. Les plus considérables sont, le Rhin, le Rhône, l'Aar qui se jette dans le Rhin, & la Reufs qui entre dans l'Aar.
 D. *Quels sont ses principaux lacs?*
 R. Ses principaux lacs sont ceux de Constance, de Genève, de Lucerne, de Zurich & de Neuchatel.
 D. *Qu'observez-vous sur le Rhin?*
 R. Le Rhin prend sa source dans le pays des Grisons, traverse le lac de Constance, forme une cataracte près de Schaffhouse, & dirige son cours vers le nord.
 D. *Que remarquez-vous sur le Rhône?*
 R. Le Rhône sort de la montagne de la Fourche dans le Vallais, coule d'orient en occident, traverse le lac de Genève, se perd sous terre au-dessous de cette ville, reparoît bientôt, devient navigable à Seyffel, & va se jeter dans la Méditerranée.
 D. *Que trouve-t-on dans les montagnes de la Suisse?*
 R. On trouve dans les montagnes de la Suisse, des mines de fer & de plomb, des cristaux, des herbes médicinales très-estimées, diverses curiosités naturelles, comme des corps marins

pétrifiés, des eaux minérales & des bains chauds.

D. *A-t-on rassemblé ces curiosités ?*

R. Plusieurs savans, tels que MM. Scheuchzer, Lang, Bourguet & Bertrand, ont formé successivement des collections des curiosités naturelles que ce pays fournit en quantité.

D. *Comment la Suisse est-elle composée ?*

R. La Suisse est composée de plusieurs républiques indépendantes les unes des autres, réunies pour leur intérêt commun, & dont l'assemblage forme le Corps Helvétique.

D. *Comment divise-t-on ce pays-là ?*

R. On divise la Suisse en général en trois parties, la Suisse propre, les pays sujets des Suisses, & ceux qui leur sont alliés.

D. *Que comprend la Suisse propre ?*

R. La Suisse propre comprend treize républiques souveraines, qui portent le nom de cantons, & qu'on divise ordinairement en sept grands & en six petits.

D. *Sur quoi est fondée cette division ?*

R. Cette division est moins fondée sur l'étendue du domaine de ces républiques, que sur la grandeur & la célébrité de leur ville capitale.

D. *Quels sont les sept grands cantons ?*

R. Les sept grands cantons sont ceux de Zurich, de Berne, de Lucerne, de Fribourg, de Soleure de Schaffhouse & de Bâle.

D. *Quels sont les six petits cantons ?*

R. Les six petits sont ceux d'Uri, de Schwitz, d'Underwald, de Zug, de Glaris & d'Appenzell.

D. *Comment se gouvernent-ils ?*

R. Dans les premiers, le gouvernement est aristocratique, plus ou moins mêlé de démocratie; mais il est purement démocratique ou populaire dans les petits cantons.

D. *Qu'observez-vous encore sur ce sujet ?*

R. Il faut encore observer que, dans les grands cantons, la souveraineté appartient uniquement à la ville capitale; le reste du pays lui est assujéti, mais avec la jouissance de divers privilèges.

D. *Où s'assemblent les députés des cantons ?*

R. Les députés de toutes ces républiques s'assembloient autrefois à Bade, pour y tenir leur diète générale; mais depuis la dernière guerre civile (en 1712) cette diète se tient à Frauenfeld, dans le Turgau.

D. *Quelles affaires traite-t-on dans la diète ?*

R. On y traite des affaires qui intéressent

tout le Corps Helvétique, telles que la guerre, la paix, les alliances & le gouvernement des provinces communes; on y donne aussi audience aux ambassadeurs des puissances étrangères.

D. *Quand s'assemble la diete?*

R. La diete ordinaire se tient une fois chaque année, à la St. Jean; mais on en assemble d'extraordinaires, lorsque les affaires & les conjonctures l'exigent.

D. *Quel en est le cérémonial?*

R. Les députés du canton de Zurich y président; mais ils n'ont aucune supériorité sur ceux des autres cantons, qui y siegent, chacun dans son rang.

D. *N'y a-t-il pas des dietes particulieres?*

R. Outre la diete générale, les cantons protestans en ont une particuliere, qui se tient à Arau. Celle des cantons catholiques s'assemble ordinairement à Lucerne. Elles ont principalement pour objet les affaires de religion.

D. *Quel est le fondement de l'union Helvétique?*

R. L'union Helvétique a pour fondement le traité de confédération qui se fit au quatorzieme siecle entre les cantons de Schwitz, d'Uri & d'Underwald, & auquel les autres cantons ont accédé sous les mêmes conditions.

D. *Qu'observez-vous encore?*

R. Quelques villes de la Suisse ont entr'elles des confédérations particulieres qu'on appelle des traités de combourgeoisie.

D. *Quel est le but de ces traités?*

R. Ces traités ont pour but le secours & la protection réciproques. Ils prescrivent aussi la maniere de terminer à l'amiable les différends qui peuvent survenir entre les villes ainsi alliées.

D. *Comment se conduisent les Suisses lorsqu'il s'éleve quelques difficultés entre deux des cantons?*

R. Les cantons neutres prennent alors en main ces difficultés & les décident par des sentences auxquelles ceux qui y sont intéressés sont obligés de se soumettre.

D. *Quelle religion professe-t-on en Suisse?*

R. Il y a dans la Suisse, des cantons où la religion réformée est dominante; dans d'autres, c'est la catholique. On en trouve aussi, où les deux religions sont également professées, souvent dans le même lieu & dans le même temple.

D. *Quand la réformation y fut-elle prêchée?*

R. La réformation commença à être prêchée en Suisse au seizieme siecle: elle fut reçue successivement par plusieurs cantons.

- D.** *Quels sont les plus célèbres de ses réformateurs ?*
- R.** Le premier réformateur fut Zwingle, dont la doctrine fut embrassée par les Zuricois, & qui étant aumônier dans l'armée de ce canton, fut tué à la bataille de Cappel (en 1531.) Ensuite les plus célèbres ont été Calvin, Ecclampade, Farel & Viret.
- D.** *Quels cantons sont réformés ?*
- R.** Quatre des sept grands cantons de la Suisse sont réformés, Zurich, Berne, Schaffhouse & Bâle.
- D.** *Quels cantons sont catholiques ?*
- R.** Il y en a sept qui sont catholiques, trois des grands, Lucerne, Fribourg & Soleure ; & quatre des petits, Uri, Schwitz, Underwald & Zug.
- D.** *Quels cantons sont mêlés ?*
- R.** Ceux où les deux religions sont professées, sont les cantons de Glaris & d'Appenzell, où le quartier des protestans est séparé de celui qu'habitent les catholiques.
- D.** *Quel ordre suivrons-nous par rapport aux cantons ?*
- R.** En donnant la description particulière de chaque canton, nous suivrons l'ordre dans lequel ses députés siègent aux diètes générales.

L E Ç O N X X X.

De la Suisse propre.

I. Du canton de Zurich.

- D.** *Où est situé le canton de Zurich ?*
- R.** Le canton de Zurich est situé dans la partie orientale de la Suisse, ayant au nord le canton de Schaffhouse, à l'orient le Thurgau, au midi le canton de Schwitz, & à l'occident celui de Zug, avec les provinces libres.
- D.** *Quelle est la capitale de ce canton ?*
- R.** Sa capitale est Zurich, située à l'extrémité septentrionale du lac de ce nom, d'où sort la rivière du Limmat, qui divise cette ville en deux parties.
- D.** *Qu'observez-vous sur cette ville ?*
- R.** Zurich est une grande ville, riche, peuplée & très-commerçante. Elle fut érigée en ville impériale par l'empereur Frédéric II (en 1351.) On lui a donné le premier rang, à cause de son ancienneté.
- D.** *Qu'y voit-on de curieux ?*
- R.** On y voit sa cathédrale, dont les deux clochers sont couverts de cuivre, la

bibliothèque, le cabinet de raretés, l'hôtel-de-ville & l'arsenal.

D. *Comment se gouverne cette ville ?*

R. Elle a deux conseils, le petit & le grand : ce dernier est souverain, & a pour chefs deux bourguemâtres, dont la charge est à vie. Les membres de ces deux corps se prennent dans les treize tribus qui partagent toute la bourgeoisie.

D. *Qu'observerez-vous encore sur ce sujet ?*

R. Le grand conseil est composé de deux cents douze membres, & le petit, qui forme le sénat, en a cinquante. Celui-ci est divisé en deux parties, dont chacune, avec son bourguemâtre, gouverne alternativement pendant six mois.

D. *Comment se divise ce canton ?*

R. Le canton de Zurich, l'un des plus étendus de la Suisse, est divisé en trente-six baillages ou gouvernemens, dont il y en a dix-huit intérieurs & dix-huit extérieurs.

D. *Quelle différence y a-t-il dans ces baillages ?*

R. Les premiers sont gouvernés par des sénateurs ou des membres du petit conseil, qui demeurent dans la capitale; mais tous les baillifs extérieurs sont obligés de résider chacun dans son gouvernement.

D. *Quelles villes y trouve-t-on ?*

R. On trouve encore deux petites villes dans ce canton; Winterthur, qui est très-ancienne, & Stein située dans l'endroit où le Rhin sort du lac de Constance. Elles sont sous la protection de Zurich, & se gouvernent par leurs propres loix.

D. *Quels sont les autres lieux remarquables de ce canton ?*

R. Les autres lieux remarquables sont Kybourg, résidence des anciens comtes de ce nom; Lauffen, situé près de la cataracte du Rhin, Régenberg, petite ville avec un château fortifié; & Cappel, où se donna la bataille dont nous avons parlé.

II. Du canton de Berne.

D. *QU'EST-CE que le canton de Berne ?*

R. Le canton de Berne est le plus grand de tous. Il occupe près du tiers de la Suisse, & s'étend depuis le Rhin à l'orient jusqu'au territoire de Geneve à l'occident.

D. *Quelle est la capitale de ce canton ?*

R. La capitale de ce canton est Berne, sur l'Aar; qui l'environne de trois côtés. Cette ville est grande & très-bien

bâtie. Ses rues sont belles, & les maisons sont ornées d'arcades ou de portiques.

- D. *Quelle est l'origine de cette ville ?*
 R. Berne fut fondée vers la fin du douzième siècle (en 1191) par Berchtold V, dernier duc de Zéringue. Il y attacha plusieurs privilèges, afin de la peupler : elle en obtint encore d'autres de l'empereur Frédéric II.
- D. *Comment devint-elle puissante ?*
 R. Cette ville s'allia avec ses voisins, soutint des guerres contre les comtes de Kybourg, conquit une partie de leurs terres, acheta les autres, & entra enfin dans la confédération Helvétique (en 1353.)
- D. *Quel est son gouvernement ?*
 R. Berne a un conseil souverain, composé de deux cents quatre-vingt-dix-neuf membres, & un sénat qui en a vingt-sept, avec les deux chefs de la république, qui porte le nom d'avoyers. Leur charge est à vie; mais ils sont alternativement en regne, chacun pendant une année.
- D. *Quelles sont les autres charges principales ?*
 R. Il y a outre cela, dans le nombre des sénateurs, deux trésoriers & quatre bannerets : ces derniers gouvernent

chacun une juridiction dans les environs de la capitale.

- D. *Que voit-on de plus curieux dans cette ville ?*
 R. Cette ville a plusieurs beaux édifices, tels que la cathédrale, au-devant de laquelle est une terrasse très-élevée; deux arsenaux bien fournis, une bibliothèque, des greniers publics, deux hôpitaux, & de belles promenades.
- D. *Comment se divise le canton de Berne ?*
 R. On divise le canton de Berne en deux parties, le pays Allemand, & le pays Romand ou François, selon la langue que ses habitans parlent. Ce dernier s'appelle aussi le Pays-de-Vaud.
- D. *Que comprend le pays Allemand ?*
 R. Le pays Allemand est subdivisé en trois principaux quartiers, l'Argeu, l'Emmenthal & l'Oberland, ou pays supérieur. Tous ensemble comprennent trente cinq bailliages, outre les quatre juridictions dont on a parlé.
- D. *Quels en sont les principaux lieux ?*
 R. Les lieux les plus considérables de ce pays là sont Arberg, petite ville située dans une isle que forme la rivière de l'Aar; Arbourg, forteresse au haut d'un rocher, & Königsfelden.
- D. *Qu'observez-vous sur Königsfelden ?*
 R. Königsfelden étoit autrefois un cou-

vent qui fut bâti en mémoire de l'assassinat de l'empereur Albert. Ce prince y fut inhumé, de même que Léopold d'Autriche, qui fut tué à la bataille de Sempach.

D. *Qu'y a-t-il encore dans le pays Allemand ?*

R. Il y a encore dans le pays Allemand quatre petites villes qui n'ont point de baillifs, & qui relevent immédiatement de la capitale, à qui elles ne se sont soumises qu'à condition qu'elles conserveroient tous leurs privilèges.

D. *Quelles sont ces villes ?*

R. Ces villes sont Zoffingue, Arau, Bruck & Lentzbourg. Elles ont chacune leur gouvernement & leurs magistrats particuliers. Les Bernois tiennent un administrateur à Zoffingue & à Lentzbourg, pour recevoir les revenus ecclésiastiques.

D. *Qu'observez-vous sur l'Oberland ?*

R. Les peuples de l'Oberland se nourrissent principalement de laitage : ils mangent peu de pain, sont cependant robustes, & vivent très-long-tems. Leur pays abonde en excellens pâturages.

D. *Quelles curiosités y trouve-t-on ?*

R. On y trouve des curiosités naturelles,

telles que les fameux glaciers. Ce sont des vallons comblés d'une glace perpétuelle, & dont la surface est inégale. Il y a encore une fontaine périodique, qui sort de la montagne d'Engstlen, du crystal de roche, & des mines de plomb & de fer.

LEÇON XXXI.

Du Pays-de-Vaud.

D. *A qui appartenoit le Pays-de-Vaud ?*

R. Le Pays-de-Vaud, étoit partagé autrefois entre le duc de Savoye, l'évêque de Lausanne, & les cantons de Berne & de Fribourg, qui depuis la guerre de Bourgogne y possédoient quelques terres.

D. *Comment ce pays-là fut-il conquis ?*

R. Le duc de Savoye inquiétoit continuellement la ville de Geneve, qui avoit embrassé la réformation. Les Bernois prirent les armes (en 1536) pour défendre cette ville leur alliée; ils conquièrent presque sans résistance le Pays-de-Vaud & une partie de la Savoye.

D. *Que devint l'évêque de Lausanne ?*

R. Comme l'évêque de Lausanne avoit

pris le parti du duc, les Bernois le dépouillerent de toutes ses terres. Il s'appelloit Bernard de Montfaucon : c'est le dernier évêque qui ait résidé dans Lausanne.

D. *Comment finit cette guerre?*

R. Cette guerre fut terminée par un traité de paix, dans lequel les Bernois restituèrent au duc ce qu'ils avoient conquis dans la Savoye, & le duc leur céda tout le Pays-de-Vaud.

D. *Où est situé le Pays-de-Vaud?*

R. Ce pays, également fertile & riant, est situé le long de la côte orientale & septentrionale du lac de Geneve, ayant le Valais au midi, & la Franche-Comté au septentrion.

D. *Comment est divisé le Pays-de-Vaud?*

R. Il est divisé en douze grands bailliages, dont les principaux sont, Lausanne, Vevey, Morges & Nyon, le long du lac; Romainmotiers, dans le mont Jura; Yverdon, Moudon, Payerne, & Avenches, à l'orient.

D. *Quelle est la ville la plus considérable du Pays-de-Vaud?*

R. La ville la plus considérable du Pays-de-Vaud est Lausanne. L'évêque, qui en porte le titre, réside à Fribourg depuis la réformation. Elle a ses ma-

gistrats particuliers. Il y a une académie célèbre, fondée après la réformation.

D. *Qu'observez-vous sur cette ville?*

R. On voit dans cette ville le château, ancienne résidence de l'évêque, aujourd'hui celle du baillif, avec l'église cathédrale, qui est ornée de plusieurs colonnes de marbre. C'est le plus beau temple gothique de la Suisse.

D. *Qu'est-ce que la Vaux?*

R. Le quartier appelé la Vaux comprend quatre paroisses du bailliage de Lausanne, dans lesquelles est un vignoble qui produit d'excellent vin blanc.

D. *Qu'observez-vous sur la ville de Vevey?*

R. Vevey est une ville médiocrement grande, ancienne, & située près du lac de Geneve. Son baillif résidoit autrefois dans le château de Chillon.

D. *Qu'est-ce que la ville de Morges?*

R. Morges est aussi une petite ville sur le lac de Geneve. Elle a un port, où abordent les marchandises de France & d'Italie, destinées pour l'Allemagne. Son bailliage comprend une partie du vignoble qui produit le vin de la Côte.

D. *Qu'est-ce que Nyon?*

R. Nyon est une petite ville ancienne, avec un château où réside le baillif.

- D.** *Qu'observez-vous sur Romainmotiers ?*
R. Romainmotiers est une petite ville, où il y avoit autrefois une riche abbaye.
- D.** *Que voit-on dans ce bailliage ?*
R. Dans ce bailliage est le lac de Joux, qui se rétrécissant vers le milieu, forme un canal qu'on passe sur un pont. Ses eaux se perdent sous terre, & reparoissent ensuite pour former la rivière de l'Orbe.
- D.** *Que remarquez-vous sur Yverdon ?*
R. Yverdon, jolie ville, est située sur le bord occidental du lac de Neuchatel. On avoit entrepris de creuser de là un canal pour joindre ce lac à celui de Geneve, mais ce dessein n'a été exécuté qu'en partie.
- D.** *Qu'est-ce que la ville de Moudon ?*
R. Moudon, sur la Broye, est une ville ancienne. Lorsque le Pays-de-Vaud appartenoit aux ducs de Savoye, elle en étoit la capitale, & les états du pays s'y tenoient. Son baillif réside au château de Lucens.
- D.** *Qu'est-ce que la ville de Payerne ?*
R. Payerne étoit autrefois une riche abbaye. Le baillif portoit le titre de gouverneur, & n'a aucune juridiction sur la ville, qui a son avoyer & sa magistrature particulière.

- D.** *Qu'observez-vous sur Avenches ?*
R. Avenches étoit, du tems des Romains, une ville très-considérable & la capitale de l'Helvétie. Son enceinte, que l'on voit encore, est très-étendue; mais la ville est petite aujourd'hui.
- D.** *Quels monumens y trouve-t-on ?*
R. Ses monumens sont une colonne & les restes d'un amphithéâtre, avec divers pavés à la mosaïque. On y a trouvé des urnes, des médailles, des statues & des corniches de marbre, qui prouvent son ancienne magnificence.
- D.** *Y a-t-il quelques curiosités naturelles dans le Pays-de-Vaud ?*
R. Il y a dans le bailliage d'Aigle, qui fait partie du Pays-de-Vaud, des salines très-curieuses, des carrières de marbre, des crystaux, des mines de plomb & du soufre natif orangé.

LEÇON XXXII.

III. Du canton de Lucerne.

- D.** *QUELLE est la situation du canton de Lucerne ?*
R. Le canton de Lucerne, le plus considé-

nable des cantons catholiques, est borné à l'orient par les cantons de Zug & de Schwitz, au midi par celui d'Underwald, & des deux autres côtés par celui de Berne.

- D.** *Quelle est la capitale de ce canton ?*
R. Sa capitale est Lucerne, située à l'extrémité du lac de ce nom, & à l'embouchure de la Reufs, qu'on y traverse sur trois ponts couverts. Le nonce du pape & l'ambassadeur du roi d'Espagne y résident ordinairement.
- D.** *A qui cette ville étoit-elle soumise autrefois ?*
R. Lucerne étoit autrefois soumise à la maison d'Autriche, dont les vexations obligèrent les habitans à en secouer le joug, & cette ville fut reçue dans la confédération Helvétique (en 1332.)
- D.** *Comment se gouverne-t-elle ?*
R. Son gouvernement est à-peu-près le même que celui de Berne; les chefs de la république portent aussi le titre d'avoyers.
- D.** *Quels édifices publics y a-t-il ?*
R. On trouve dans cette ville plusieurs édifices publics considérables, la cathédrale, l'Hôtel-de-ville, le collège que dirigeoient les Jésuites, & la Tour-de-Yeau, qui est au milieu de la Reufs,

- D.** *A quoi servoit cette tour ?*
R. Cette tour servoit autrefois de phare sur le lac. On y allumoit un fanal. C'est de là que la ville a pris son nom. On y garde aujourd'hui les archives.
- D.** *Qu'observez-vous sur le lac de Lucerne ?*
R. Le lac de Lucerne porte aussi le nom de lac des quatre villes forestières, parce qu'il est situé entre les terres des cantons de Lucerne, Uri, Schwitz & Underwald.
- D.** *Comment se divise le canton de Lucerne ?*
R. Le territoire du canton de Lucerne est divisé en quinze bailliages, dont il y en a douze intérieurs & trois extérieurs.
- D.** *Quels sont les principaux lieux de ce canton ?*
R. Les lieux les plus considérables sont les villes de Sursee & de Sempach, les abbayes de Munster & de St. Urbain.
- D.** *Comment se gouvernent ces deux villes ?*
R. Ces deux petites villes se gouvernent par leurs propres loix, sous la domination de la capitale. On célèbre chaque année à Sempach la mémoire de la bataille qui assura la liberté à la Suisse.
- D.** *Qu'est-ce que Munster ?*
R. Munster est une abbaye de chanoines réguliers, dont l'abbé est seigneur du bourg de ce nom & des environs, mais sous la suzeraineté du canton.

- D.** *Qu'est-ce que Saint Urbain ?*
R. Saint Urbain est une abbaye fort riche, de l'ordre de Cîteaux. L'abbé est allié des cantons de Berne & de Solenre, & renouvelle le traité à chaque changement de prélat.
- D.** *Quelle montagne y remarquez-vous ?*
R. On trouve dans le canton de Lucerne, le mont Pilate, qui est très-élevé. Il renferme diverses curiosités naturelles, telles que du *lait de lune*. Au sommet est un petit lac, sur lequel on a débité bien des fables.

IV. Du canton d'Uri.

- D.** *Où est situé le canton d'Uri ?*
R. Le canton d'Uri est situé dans la partie méridionale de la Suisse propre. C'est le premier des cinq dans lesquels on ne trouve que des bourgs & des villages.
- D.** *Quelles sont les bornes de ce canton ?*
R. Il est borné au nord par le canton de Schwitz, à l'orient par les bailliages d'Italie, & à l'occident par les cantons d'Underwald & de Berne.
- D.** *Qu'observez-vous sur ses habitans ?*
R. Ses habitans, du tems de Jules César, persuaderent aux autres Helvétiens de quitter leur patrie, pour s'établir dans

- un meilleur pays. Lors de la révolution, ce canton fut l'un des trois qui jetterent les fondemens de la confédération Helvétique.
- D.** *Comment se gouverne ce canton ?*
R. Le gouvernement de ce canton est purement démocratique : l'autorité souveraine appartient à l'assemblée générale, dans laquelle tous les habitans des communautés, âgés de quinze ans & au-dessus ont voix & séance.
- D.** *Où se tiennent ces assemblées ?*
R. Ces assemblées, qui sont annuelles, se tiennent toujours en pleine campagne, & cet ancien usage semble être le garant de la liberté dont ces peuples jouissent.
- D.** *Quels sont les magistrats ordinaires ?*
R. La magistrature ordinaire, que l'on appelle la régence, est composée de soixante personnes choisies par le peuple dans toutes les communautés. Le chef porte le titre de Land-Amman, & il est deux ans en charge.
- D.** *Comment se divise ce canton ?*
R. Le canton d'Uri se divise en trois parties, le canton propre, à qui la souveraineté appartient, & qui comprend dix communautés; la vallée d'Urseren, & la vallée de Livine,

- D.** *Quelle est sa capitale ?*
R. Sa capitale est Altdorf, gros bourg, situé à peu de distance du lac de Lucerne & de la Reufs. C'est le lieu où réside la régence du pays.
- D.** *Que voit-on près d'Altdorf ?*
R. Près de ce bourg est la chapelle de Guillaume Tell, bâtie dans le lieu où cet homme se sépara du baillif & sauta hors du bateau, comme on l'a dit.
- D.** *Qu'est-ce que la vallée d'Urseren ?*
R. La vallée d'Urseren est proprement sous la protection du canton. Elle a son Land-Amman qui est confirmé par l'abbé de Disentis, & son gouvernement particulier.
- D.** *Qu'est-ce que vallée de Livine ?*
R. La vallée de Livine fut cédée (en 1466) au canton d'Uri par Galéas-Marie, duc de Milan, & forme un bailliage. Ses habitans dépendent, pour le spirituel, de l'archevêque de Milan.
- D.** *Quel pont extraordinaire y voit-on ?*
R. On voit dans ce pays-là un pont extraordinaire, que l'on appelle le pont du Diable, parce qu'on a peine à comprendre comment les hommes ont pu le bâtir. Il n'y a qu'une arcade, & porte sur deux pointes de rochers très-élevées.
- D.** *Quelle montagne remarquable y a-t-il ?*
R. On y trouve le mont St. Gothard, qui

- est l'un des passages les plus fréquentés pour l'Italie. Au sommet il y a sept petits lacs, d'où sortent la Reufs, rivière de Suisse, & le Tessin, qui coule en Italie.
- D.** *Quelle vallée singulière y trouve-t-on ?*
R. En descendant cette montagne du côté de l'Italie, on rencontre un terrain appelé la Vallée Tremblante. C'est un pont formé par une glace & une neige perpétuelle, qui tremble sous les pieds des voyageurs, & au-dessous duquel on entend le Tessin, qui coule avec un grand bruit.

LEÇON XXXIII.

V. Du canton de Schwitz.

- D.** *QUELLES sont les bornes du canton de Schwitz ?*
R. Le canton de Schwitz a pour bornes au nord les cantons de Zurich & de Zug, à l'orient celui de Glaris, au midi celui d'Uri, & à l'occident le lac de Lucerne.
- D.** *Quel est son gouvernement ?*
R. Son gouvernement est précisément le même que celui du canton d'Uri; c'est le plus étendu des trois premiers confédérés.

- D.** *Quelle est la capitale de ce canton ?*
R. Sa capitale est Schwitz, gros bourg, situé près de la rivière de Mutta, & à quelque distance du lac de Lucerne. C'est le lieu où se tiennent les assemblées générales du peuple, & où réside la régence du pays.
- D.** *Comment est divisé ce canton ?*
R. Ce canton est divisé en six quartiers, dont tous les habitans ont part à la souveraineté, & fournissent les membres qui composent la magistrature ordinaire.
- D.** *Que possède-t-il encore ?*
R. Il possède encore quatre bailliages, dont il y en a deux, ceux d'Einsiedlen de la Marche, qui sont seulement sous sa protection.
- D.** *Qu'est-ce que Einsiedlen ?*
R. Einsiedlen, ou Notre-Dame des Hermites, est une très-riche abbaye de Bénédictins, & un pèlerinage fameux. Son abbé est prince d'Empire. Zwingli étoit curé d'Einsiedlen, avant qu'il prêchât la réformation.
- D.** *Qu'observez-vous sur cette abbaye ?*
R. Les bâtimens en sont magnifiques. On y voit une image de la sainte Vierge, regardée comme miraculeuse, un ciboire en or pesant deux cents soixante

onces, orné de 1737 pierres précieuses, & la fontaine de la Vierge, qui est de marbre & jette l'eau par quatorze tuyaux de bronze.

- D.** *Que trouve-t-on encore dans ce canton ?*
R. On trouve encore dans ce canton Kufnacht, près duquel étoit le château de Gesler, une chapelle bâtie dans le lieu où Guillaume Tell tua ce baillif, & le village de Brunnen, où les trois cantons confédérés jurèrent leur première alliance.

VI. Du canton d'Underwald.

- D.** *Où est situé le canton d'Underwald ?*
R. Le canton d'Underwald est situé entre celui de Berne, celui de Lucerne & le lac de ce nom.
- D.** *Comment est divisé ce canton ?*
R. Il est divisé en deux vallées, l'une supérieure, ou au-dessus de la forêt; l'autre inférieure, ou au-dessous de la forêt. Elles ne contiennent que des bourgs & des villages.
- D.** *Combien ont-elles de communautés ?*
R. La supérieure comprend six communautés, & l'inférieure en comprend quatre, qui toutes partagent la souveraineté.

- D.** *Quel est le gouvernement de ce canton ?*
R. Le gouvernement y est aussi démocratique. Chaque vallée à son Land-Amman & sa régence, pour ses affaires particulières; mais il y a pour les affaires étrangères, ou qui intéressent tout le canton, un conseil de cinquante-huit membres, pris dans les deux régences.
- D.** *Qu'observez-vous sur ce canton ?*
R. Ce canton, l'un des trois premiers confédérés, renferme cinq petits lacs. On y voit les ruines de plusieurs anciens châteaux.
- D.** *Quelle est sa capitale ?*
R. Sa capitale est Stantz, bourg considérable dans la vallée inférieure, & où réside la régence de ce quartier-là. On y voit un temple orné de statues de marbre noir, dont il y a une carrière dans le pays.
- D.** *Qu'y trouve-t-on encore ?*
R. On y trouve encore le bourg de Sarnen, où se tient la régence de la vallée supérieure; l'abbaye d'Engelberg, qui est indépendante, sous la protection des quatre cantons voisins du lac de Lucerne; enfin le village de Saxelen.
- D.** *Que renferme ce village ?*
R. Ce village renferme le tombeau de Nicolas de Flue, hermite célèbre, qui

vivoit au quinzième siècle, très-respecté par ses lumières & par sa piété. Les cantons le prirent souvent pour arbitre dans leurs différens.

VII. Du canton de Zug.

- D.** *Où est situé le canton de Zug ?*
R. Le canton de Zug est borné au septentrion & à l'orient par celui de Zurich, au midi par celui de Schwitz, & à l'occident par celui de Lucerne.
- D.** *A qui appartenait autrefois ce pays ?*
R. Ce pays appartenait autrefois à la maison d'Autriche. Les Suisses assiégèrent & prirent la capitale peu d'années après la révolution; mais au lieu de l'assujettir, ils l'associerent à la confédération Helvétique (en 1352.)
- D.** *Comment est divisé ce canton ?*
R. Ce canton est divisé en deux parties principales: l'une, dont les habitans ont seuls part à la souveraineté; & l'autre, dont les habitans sont sujets des premiers.
- D.** *Que comprend la première ?*
R. La partie souveraine comprend cinq quartiers. La capitale est comptée pour deux, & les trois autres sont dans la campagne.

- D.** *Quel est le gouvernement de ce canton ?*
R. Le gouvernement est démocratique ; l'assemblée du peuple élit le Land-Arman, qui réside toujours dans la capitale. Le conseil est composé de quarante sénateurs, dont il y en a treize de la ville & vingt-sept du dehors.
- D.** *Quelle est sa capitale ?*
R. Sa capitale est Zug, ville médiocrement grande, située près du lac de ce nom, dans lequel la partie inférieure de cette ville fut engloutie au quinzième siècle. Dès-lors les habitans ont bâti de nouvelles rues dans le côté opposé.
- D.** *Qu'y voit-on encore ?*
R. On voit encore dans ce canton les bains de Watterfvyll, qui appartiennent à l'abbé de Wettingen, & Morgarten sur les frontières du canton de Schwitz, où se donna la fameuse bataille dont on a parlé.
- D.** *Comment se gouvernent les sujets ?*
R. Les sujets de ce canton forment cinq petits bailliages : chacun d'eux choisit son baillif, qui doit toujours être un bourgeois de la capitale.
- D.** *Qu'observez-vous enfin ?*
R. Ce canton dépend, pour le spirituel, de l'évêque de Constance, de même que les quatre précédens.

 LEÇON XXXIV.

VIII. Du canton de Glaris.

- D.** *Où est situé le canton de Glaris ?*
R. Le canton de Glaris est situé entre le Gaster au nord, le comté de Sargans à l'orient, les Grisons au midi, & les cantons d'Uri & de Schwitz à l'occident.
- D.** *Quelle est sa qualité ?*
R. Ce pays a d'excellens pâturages, il abonde en bestiaux & en gibier. On y fabrique des toiles. Il s'y fait une espèce de fromage, où il entre des simples, & qui est estimé : on y trouve aussi des carrières de marbre & d'ardoises. Celles-ci portent quelques empreintes de poissons.
- D.** *A qui appartenoit-il ?*
R. Glaris appartenoit anciennement à l'abbaye de Seckingen. La maison d'Autriche y avoit aussi des droits ; mais comme les baillifs en vexoient les habitans, les Suisses les délivrèrent de l'oppression, & les admirent dans la confédération Helvétique (en 1352.)
- D.** *Qu'observez-vous par rapport à la religion ?*
R. Les habitans de ce canton sont, les uns

réformés, & les autres catholiques ; les premiers s'y trouvent en plus grand nombre. Dans plusieurs villages, le même temple sert pour les deux religions. Les catholiques sont fournis pour le spirituel à l'évêque de Coire.

D. *Comment ce pays-là est-il gouverné ?*

R. Ce pays est divisé en quinze quartiers ; chacun d'eux fournit un nombre égal de membres pour la régence, qui est composée de soixante-deux conseillers, en comptant le Land-Amman & le lieutenant, qui sont ses deux premiers magistrats.

D. *Quand se tiennent les assemblées ?*

R. Les assemblées générales du peuple se tiennent une fois chaque année ; tous les habitans âgés de seize ans & au-dessus sont obligés de s'y trouver.

D. *Quelle est la capitale du canton ?*

R. La capitale du canton est Glaris, bourg considérable & bien bâti ; il est situé dans une vallée entourée de hautes montagnes.

D. *Qu'y a-t-il outre cela ?*

R. Il y a outre cela le bourg de Nâfels, près duquel trois cents cinquante Glarinois défirent quinze mille Autrichiens (en 1388). On y célèbre tous les ans la mémoire de cette bataille. On trouve

dans le même lieu un beau couvent de Capucins.

D. *Que possède encore ce canton ?*

R. Ce canton possède la seigneurie de Verdeberg, qui a pour capitale le bourg de ce nom, situé près du Rhin. Ses habitans sont réformés, & ce quartier est toujours gouverné par un bailli de la même religion.

IX. Du canton de Bâle

D. *Où est situé le canton de Bâle ?*

R. Le canton de Bâle est vers le septentrion & hors des limites de l'ancienne Helvétie. Ses bornes sont, au nord & à l'orient la Souabe, au midi le canton de Soleure, & à l'occident l'Alsace.

D. *Comment est-il gouverné ?*

R. La souveraineté du pays appartient aux bourgeois de la capitale. La régence est composée de deux cents quatre-vingt membres, & le petit conseil de soixante sénateurs. Ses chefs sont deux bourgemaîtres & deux tribuns, qui gouvernent alternativement.

D. *Quelle est sa capitale ?*

R. Sa capitale est Bâle, sur le Rhin, qui la divise en deux parties inégales ; ville riche, commerçante & la plus grande de la Suisse.

- D.** Qu'étoit-elle autrefois ?
- R.** C'étoit autrefois une ville impériale. Elle a eu des évêques jusqu'à la réformation. Les bourgeois de la partie de cette ville qu'on appelle le grand Bâle, acheterent la petite de l'évêque vers la fin du treizieme siecle.
- D.** Comment entra-t-elle dans la confédération ?
- R.** Dans la guerre entre l'empereur Maximilien & les Suisses, les nobles Bâlois prirent le parti de l'empereur & sortirent de la ville. Les bourgeois entrèrent dans la confédération Helvétique (en 1501), & depuis lors la noblesse a été exclue des emplois.
- D.** Qu'est-ce qui la rend célèbre ?
- R.** Bâle est célèbre par son université, la seule qu'il y ait en Suisse. Elle a produit des savans dans tous les genres. Elle n'est pas moins connue par le concile général qui s'y tint au quinzieme siecle.
- D.** Qu'y voit-on de curieux ?
- R.** On doit remarquer dans cette ville la cathédrale qui renferme le tombeau d'Erasme, l'hôtel-de-ville, la bibliothèque & le cabinet de curiosité, où l'on montre en particulier plusieurs tableaux du fameux Holbein.

- D.** Quand embrassa-t-elle la réformation ?
- R.** Cette ville embrassa la réformation principalement par les soins d'Ecolampade, à peu-près dans le même tems que Berne. L'évêque fut alors éloigné par les bourgeois.
- D.** Comment est divisé le canton ?
- R.** Le canton de Bâle est divisé en sept bailliages, dont les terres ont été conquises successivement, ou sur l'évêque, ou sur quelques séculiers. Les lieux les plus remarquables sont Augst, Liechstatt & Vallenbourg.
- D.** Qu'observez-vous sur Augst ?
- R.** Augst, qui n'est aujourd'hui qu'un village, étoit anciennement une colonie Romaine & une ville. On y voit encore des tours, des voûtes souterraines, & d'autres monumens de son antiquité. On y a trouvé des médailles & quelques fragmens de statues & d'inscriptions.
- D.** Qu'est-ce que Liechstatt ?
- R.** Liechstatt est une petite ville dans le Sissgau, pays qui appartient à l'évêque de Bâle. Elle a des privilèges considérables.
- D.** Où est située Vallenbourg ?
- R.** Vallenbourg, petite ville, est située

dans une gorge du mont Jura, avec un château bâti sur un rocher très-élevé, & qui défend ce passage.

LEÇON XXXV.

X. Du canton de Fribourg.

- D.** Où est situé le canton de Fribourg?
- R.** Le canton de Fribourg est dans la partie méridionale de la Suisse : il est borné de tous côtés par celui de Berne, excepté une langue de terre vers le nord, qui s'étend jusqu'au lac de Neuchatel.
- D.** Comment est-il gouverné?
- R.** Le gouvernement y est aristocratique. Il n'y a qu'un certain nombre de familles de la capitale, qui puissent posséder les emplois publics.
- D.** Quels sont ses conseils?
- R.** La régence est composée de deux cents membres qui forment le conseil souverain, à la tête duquel sont deux avoyers alternans. On en tire le petit conseil, qui est de vingt-quatre sénateurs.
- D.** Quelle est sa capitale?
- R.** Sa capitale est Fribourg, sur la Sanne. On appelle aussi cette ville Fribourg en Ultonie, ou en Uchtland, pour la

distinguer d'une autre ville de ce nom, qui est dans le Brisgau.

- D.** Qu'observez-vous sur cette ville?
- R.** La ville est assez grande, mais sa situation est très-irrégulière. Le prélat, qui prend le titre d'évêque de Laufanne, y fait sa résidence depuis la réformation : ses habitans parlent allemand & françois.
- D.** Quels édifices publics y a-t-il?
- R.** On y remarque son église cathédrale, dédiée à saint Nicolas, qui a un très-beau clocher; & le collège, auparavant dirigé par des Jésuites, & situé dans l'endroit le plus élevé de la ville.
- D.** Quand a-t-elle été fondée?
- R.** Fribourg fut fondée (en 1179) par Berchtold IV; duc de Zeringue. Elle appartient ensuite aux comtes de Kybourg, de Habsbourg & de Savoye. Enfin ayant recouvré sa liberté (en 1481), elle entra dans la confédération Helvétique.
- D.** Comment s'est-elle agrandie?
- R.** Outre son ancienne juridiction & plusieurs terres acquises des seigneurs voisins, Fribourg se joignit à Berne (en 1536) pour faire la guerre au duc de Savoye, & conquit plusieurs pays qui lui furent cédés par la paix.

- D. *Que voit-on près de cette ville ?*
- R. On voit près de cette ville un hermitage entièrement taillé dans le roc, qui contient une chapelle avec son clocher, un réfectoire, une salle & deux chambres.
- D. *Qui a construit cet ouvrage ?*
- R. C'est l'ouvrage d'un hermite & de son valet, qui y travaillèrent pendant vingt-cinq ans. Le premier se noya en 1708, en traversant la Sanne.
- D. *Que comprend ce canton ?*
- R. Le canton de Fribourg comprend dix-neuf bailliages extérieurs & quatre intérieurs. Ces derniers forment l'ancien domaine de la capitale.
- D. *Qu'y a-t-il de plus remarquable ?*
- R. Les endroits les plus considérables sont trois petites villes, Gruyeres, Romont & Estavayer.
- D. *Qu'observez vous sur Gruyeres ?*
- R. Gruyeres avoit autrefois des comtes particuliers. La mauvaise économie du dernier fut cause que ses terres furent vendues aux Bernois & aux Fribourgeois. Cette ville a donné son nom à une espece de fromages très-connus.
- D. *A qui appartenoit Romont ?*
- R. Romont appartenoit aussi à des comtes qui étoient cadets de la maison de

- Savoie. Le dernier perdit toutes ses terres, pour avoir pris, dans le quinzieme siecle le parti du duc de Bourgogne contre les Suisses.
- D. *Qu'est-ce qu'Estavayer ?*
- R. Estavayer est située au bord du lac de Neuchatel. Elle avoit de même des seigneurs particuliers. On y voit un château très-ancien.
- D. *Quels couvens y a-t-il dans ce canton ?*
- R. On trouve plusieurs couvens dans ce canton. Les principaux sont, La-part-Dieu qui est une Chartreuse, & l'abbaye d'Hauterive, de l'ordre de Cîteaux. L'une est dans le bailliage de Gruyeres, & l'autre dans celui de Romont.

XI. Du canton de Soleure.

- D. *COMMENT le canton de Soleure est-il borné ?*
- R. Le canton de Soleure est borné au nord par celui de Bâle, à l'orient & au midi par celui de Berne, & à l'occident par les terres de l'évêque de Bâle.
- D. *Quel est son gouvernement ?*
- R. Son gouvernement est aristocratique. Les seuls bourgeois de la capitale ont droit aux emplois publics. Le grand conseil est composé de cent membres,

& le sénat de trente-trois. Les chefs de la république font deux avoyers qui alternent annuellement.

- D. *De qui dépend-il pour le spirituel?*
 R. Ce canton dépend pour le spirituel, en partie des évêques de Constance, de Bâle & de Lausanne.
- D. *Quelle est sa capitale?*
 R. Sa capitale est Soleure, sur l'Aar, qui la partage en deux portions inégales; ville très-ancienne, médiocrement grande, fortifiée à la moderne, & située dans une agréable vallée, au pied du mont Jura.
- D. *Qu'étoit-elle anciennement?*
 R. C'étoit autrefois une ville impériale. Ses habitans se joignirent aux Bernois dans leurs guerres contre la maison d'Autriche, & aux Suisses contre le duc de Bourgogne; ensuite elle fut reçue dans la confédération Helvétique (en 1481.)
- D. *Qu'observez-vous sur cette ville?*
 R. Soleure a une collégiale composée de douze chanoines & d'un prévôt. L'ambassadeur de France auprès des cantons y fait toujours sa résidence.
- D. *Qu'y voit-on de curieux?*
 R. On y voit la cathédrale, nouvellement rebâtie, une maison qu'occupoient les

Jésoites, & l'hôtel de l'ambassadeur de France, qui est vaste & près du rempart.

- D. *Comment se divise ce canton?*
 R. Ce canton est divisé en douze baillia-ges, dont il y en a huit extérieurs & quatre intérieurs. La plupart de ces terres appartenoient à divers seigneurs, qui les vendirent successivement à la ville de Soleure.
- D. *Quels sont les lieux les plus remarquables?*
 R. Les lieux les plus remarquables sont, Olten, petite ville qui a un pont sur l'Aar; & Dorneck, château sur la Birs, près duquel les Suisses remportèrent une victoire sur les Allemands (en 1409.) On y voit une chapelle pleine d'ossements, comme à Morat.

LEÇON XXXVI.

XII. Du canton de Schafhouse.

- D. *Où est situé le canton de Schafhouse?*
 R. Le canton de Schafhouse est situé au-delà du Rhin & dans l'Allemagne. Il a au midi celui de Zurich, & est borné des trois autres côtés par la Souabe.
- D. *Quel est son gouvernement?*
 R. La souveraineté appartient à la capitale

divisée en douze tribus, dont une est celle des nobles. Sa régence est composée de quatre-vingt-quatre membres qui forment un grand & un petit conseil. Ils ont pour chefs deux bourgemaîtres qui alternent.

D. *Quelle est sa capitale?*

R. La capitale est Schafhouse, ville ancienne, grande & commerçante. Elle est située sur le Rhin, & a un pont ingénieusement construit.

D. *Qu'étoit-elle anciennement?*

R. Cette ville étoit anciennement impériale; elle fut engagée à la maison d'Autriche, pour une somme d'argent; elle se racheta dans la suite, & assura sa liberté en entrant dans la confédération Helvétique (en 1501.)

D. *Qu'y remarque-t-on?*

R. On y remarque une forteresse ancienne, appelée Unoth, l'hôtel-de-ville, & deux temples très-vastes, qui sont la cathédrale & l'église saint Jean.

D. *Comment ce canton est-il divisé?*

R. Le canton de Schafhouse est divisé en dix petits bailliages, qui n'ont de remarquable que Neukirch, capitale du bailliage de ce nom, petite ville bien bâtie, dont toutes les rues sont parallèles.

XIII. Du canton d'Appenzell.

D. *Où est situé le canton d'Appenzell?*

R. Le canton d'Appenzell est dans la partie orientale de la Suisse, ayant au nord les terres de l'abbé de St. Gall, à l'orient le Rhinthal, à l'occident & au midi le Toggenbourg.

D. *Comment est-il divisé?*

R. Il est divisé en deux républiques indépendantes l'une de l'autre pour leurs affaires particulières, mais réunies pour leurs intérêts communs, & chacune d'elles comprend six rôdes ou communautés.

D. *Comment distingue-t-on ces rôdes?*

R. On distingue ces rôdes en six intérieurs qui sont dans la partie orientale du canton, & en six extérieurs qui sont vers l'occident.

D. *Quel est leur gouvernement?*

R. Le gouvernement de ces deux républiques est purement démocratique. L'assemblée générale de chacune se tient séparément une fois l'année.

D. *Qu'observez-vous encore?*

R. Chaque rôde fournit six conseillers, qui réunis forment le conseil général du pays, & règlent les affaires communes, de même que celles du dehors.

- D. *Quelle est leur religion ?*
 R. Les rôdes intérieurs sont catholiques, & les rôdes extérieurs sont réformés. Ces derniers sont en beaucoup plus grand nombre que les premiers.
- D. *Comment s'est faite cette séparation ?*
 R. Il s'éleva au seizième siècle une guerre de religion dans ce pays-là : elle fut terminée (en 1588 & 1597) par la médiation des autres cantons, qui décidèrent que les catholiques habiteroient tous dans les rôdes intérieurs, & les réformés dans les extérieurs.
- D. *A qui appartenait ce pays-là ?*
 R. Ce pays appartenait autrefois à l'abbé de S. Gall ; mais ses officiers ayant vexé les peuples, ceux-ci se soulevèrent, chassèrent leurs baillifs, ruinèrent les châteaux de l'abbé, soutinrent seuls la guerre contre lui, s'allièrent aux Suisses, & furent enfin reçus dans la confédération Helvétique (en 1513.)
- D. *De qui dépend-il pour le spirituel ?*
 R. Les catholiques dépendent, pour le spirituel, de l'évêque de Constance. Les réformés ont leur synode & leur confistoire particuliers, comme tous les autres cantons de la même religion.
- D. *Quelle est la capitale du canton ?*
 R. La capitale du canton est Appenzell,

- sur la rivière de Sitter, bourg riche & bien peuplé, situé dans les rôdes intérieurs, & où il se fait aujourd'hui beaucoup de commerce. On trouve encore Hérifau, bourg très-ancien, qui est le lieu le plus considérable du quartier réformé.
- D. *Quelles curiosités naturelles y a-t-il ?*
 R. On tire du mont Gamor, qui est dans ce pays-là une espèce de crystal blanc qui est coupé à angles droits par des raies noires, & plusieurs autres productions curieuses.

L E Ç O N X X X V I I

Des sujets des Suisses.

- D. *QU'EST-CE que les sujets des Suisses ?*
 R. Les sujets des Suisses sont des pays situés hors des limites & dans le voisinage des cantons, que les Suisses ont conquis dans leurs différentes guerres, ou qui leur ont été cédés par des traités.
- D. *Comment sont-ils gouvernés ?*
 R. Ces pays n'ayant pas été partagés entre les cantons qui en avoient fait la conquête, ceux-ci les possèdent & les gouvernent en commun.

- D. *En combien de classes les divise-t-on ?*
 R. On peut les diviser en trois classes , selon leur situation , les premiers étant vers l'orient , les seconds vers le midi , & les troisiemes vers l'occident de la Suisse.

I. *Des sujets des Suisses vers l'orient.*

D. *QUELS sont les pays sujets vers l'orient ?*

R. On trouve vers l'orient sept pays sujets des Suisses , qui sont le comté de Bade , les Provinces-libres , le Thurgau , le Rhinthal , le comté de Sargans , le Gaster & la ville de Rapperswyl.

D. *Où est situé le comté de Bade ?*

R. Le comté de Bade est situé entre le canton de Zurich à l'orient , & celui de Berne à l'occident. C'est un pays d'une étendue assez considérable , fertile , peuplé , & arrosé par trois rivières , l'Aar , la Reufs & la Limmat.

D. *A qui appartenait-il ?*

R. Ce pays , après avoir eu des comtes particuliers , parvint à la maison d'Autriche. Les Suisses s'en emparèrent en 1415 , lorsque le duc Frédéric fut mis au ban de l'Empire , & il leur fut cédé par l'union héréditaire (en 1474.)

D. *Quel a été ensuite son sort ?*

R. Il fut ensuite possédé en commun par
 les

les huit anciens cantons jusqu'à la dernière guerre civile ; mais depuis le traité d'Arau (en 1718) , il appartient aux seuls cantons de Zurich & de Berne , qui y envoient alternativement un baillif pour deux ans.

D. *Qu'observez-vous encore ?*

R. Comme le canton de Glaris étoit resté neutre dans cette guerre , on lui a conservé la huitième partie de la souveraineté & des revenus du pays. L'évêque de Constance y possède quelques terres , mais sous la domination des cantons souverains.

D. *Quelle religion y professe-t-on ?*

R. Le plus grand nombre des habitans de ce comté professe la religion catholique , & le reste est réformé. Les premiers sont du diocèse de Constance.

D. *Quelle est sa capitale ?*

R. Sa capitale est Bade , sur la Limmat , ville ancienne & médiocrement grande. Elle est fameuse par ses bains d'eaux minérales , qui sont très-fréquentés ; c'est la résidence du baillif.

D. *Qu'y trouve-t-on encore ?*

R. On y trouve encore deux petites villes , Klingnau sur l'Aar , & Kayserstuhl sur le Rhin , avec le bourg de Zurzach , où se tiennent des foires célèbres. Ces trois

endroits appartiennent à l'évêque de Constance.

D. *Qu'y a-t-il enfin ?*

R. Il y a enfin l'abbaye de Wettingen, de l'ordre de Cîteaux, qui est très-riche, située près du bourg de ce nom & de la Limmat; & Luggeren, qui est une commanderie de l'ordre de Malte.

D. *Quelles curiosités voit-on dans ce pays-là ?*

R. On a découvert plusieurs antiquités, tant à Bade qu'à Wettingen : les dés qu'on y trouve dans la terre, sont connus. Au-dessous de Zurzach, le lit du Rhin est traversé par une chaîne de rochers qui ne laisse qu'un passage étroit au milieu.

D. *Qu'est-ce que les Provinces-libres ?*

R. Les Provinces-libres, pays long & étroit, sont situées au midi du comté de Bade, entre les cantons de Zurich & de Berne. On leur donne ce nom, parce que ce pays comprenoit autrefois trois seigneuries indépendantes.

D. *Comment s'appelloit-il encore ?*

R. Il s'appelloit aussi le comté de Rore; il appartenoit à la maison d'Autriche, sur qui les Suisses le conquièrent dans le même tems que le comté de Bade.

D. *Quel canton s'en empara ?*

R. Le canton de Lucerne seul s'en empara;

mais il fit part de sa conquête à ceux de Zurich, d'Uri, de Schwitz, d'Underwald, de Zug & de Glaris; de sorte que ces sept cantons l'ont possédé en commun jusqu'à la paix d'Arau (en 1718).

D. *Comment a-t-il été partagé ?*

R. En vertu de ce traité, le pays a été divisé en deux parties par une ligne tirée d'orient en occident; ainsi il forme aujourd'hui deux provinces, l'une septentrionale, & l'autre méridionale.

D. *A qui appartiennent-elles ?*

R. La septentrionale appartient à Zurich & à Berne; on a conservé la septième portion de la souveraineté au canton de Glaris. La méridionale est restée aux sept anciens cantons, qui ont admis Berne pour une huitième dans la souveraineté & les revenus.

D. *Comment sont-elles gouvernées ?*

R. Ces provinces sont gouvernées par des baillifs que les cantons y envoient alternativement, & qui doivent rendre compte de leur conduite à tous les cantons souverains.

D. *Quelle est la religion des habitans ?*

R. Les habitans professent tous la religion catholique, & dépendent de l'évêque de Constance pour le spirituel.

- D.** *Quelles en sont les principales villes ?*
R. Les principales villes de ces provinces sont Bremgarten & Mellingen, l'une & l'autre sur la Reufs. Elles se gouvernent par leurs propres loix, sous la protection des cantons. La premiere est connue par ses papeteries.
- D.** *Y a-t-il quelque abbaye dans ce pays-là ?*
R. On y trouve Muri, riche abbaye de Bénédictins. Elle est magnifiquement bâtie ; & a une bibliotheque, dans laquelle on conserve des manuscrits curieux.

LEÇON XXXVIII.

Des Sujets des Suisses.

- D.** *QUELLE est la situation du Thurgau ?*
R. Le Thurgau est situé entre le lac de Constance à l'orient, le canton de Zurich à l'occident, & les terres de l'abbé de S. Gall au midi.
- D.** *Ce pays est-il fertile ?*
R. C'est un pays très-riche & très-peuplé, & le plus grand bailliage de la Suisse. Il tire son nom de la riviere de Thur, qui le traverse dans toute sa longueur, du midi au septentrion.

- D.** *Que comprenoit autrefois le Thurgau ?*
R. Le Thurgau comprenoit autrefois, sous le nom de Landgraviat, toute la partie orientale de la Suisse.
- D.** *Que comprend-il aujourd'hui ?*
R. On donne aujourd'hui ce nom à la partie du Thurgau dont la souveraineté appartient à plusieurs cantons. Le reste est soumis à l'évêque de Constance, ou à quelque canton en particulier.
- D.** *A qui appartenoit-il autrefois ?*
R. Il appartenoit à la maison d'Autriche ; les sept plus anciens cantons en firent la conquête (en 1460), & confirmèrent aux peuples les privileges dont ils jouissent.
- D.** *Quel changement est-il arrivé ?*
R. Depuis la paix d'Arau, le canton de Berne a part à la souveraineté de ce pays ; chaque canton y envoie à son tour un baillif pour deux ans.
- D.** *Qu'observez-vous encore à cet égard ?*
R. Toutes les affaires du pays sont jugées par ce baillif ; mais la juridiction inférieure est partagée en soixante & treize seigneurs, tant ecclésiastiques que séculiers.
- D.** *Quels sont les plus puissans ?*
R. Les plus puissans sont l'évêque de Constance, l'abbé de S. Gall, & plusieurs

couvens. Le canton de Zurich y possède aussi quelques villages, & il y en a qui relevent immédiatement des cantons souverains.

D. *Où s'assemblent-ils?*

R. Tous ces seigneurs s'assemblent chaque année à Weinfelden, pour régler leurs affaires communes. Leur président est le capitaine du pays, qui est toujours choisi d'entr'eux par les cantons souverains.

D. *Quelle religion y professe-t-on?*

R. Les deux religions sont librement professées dans le Thurgau: il y a plus de réformés que de catholiques; les premiers ont leur synode particulier, & les seconds relevent de l'évêque de Constance.

D. *Quelle est la capitale du Thurgau?*

R. La capitale de tout le pays est Frauenfeld, petite ville, où réside le baillif des cantons, & où leurs députés s'assemblent pour régler les affaires du Thurgau. Il y a deux temples, qui servent chacun pour les deux cultes.

D. *Y trouve-t-on d'autres villes?*

R. On y trouve encore trois petites villes, Arbon, Bischofszell & Diefenhoffen. Les deux premières sont soumises à l'évêque de Constance, mais leurs habitans ont de grandes privileges.

D. *Qu'y a-t-il enfin?*

R. Il y a enfin un grand nombre d'abbayes de différens ordres, & très-riches. Les plus considérables sont celles de Rheinau & de Richenau.

D. *Qu'est-ce que Rheinau?*

R. Rheinau est une ancienne & belle abbaye de Bénédictins, située dans une isle que le Rhin forme au dessous de Schafhouse. L'abbé est seigneur du bourg de ce nom.

D. *Qu'est-ce que Richenau?*

R. Richenau, aussi abbaye de Bénédictins, & la plus riche du Thurgau, est dans une isle du lac de Constance. Ses revenus ont été réunis à ceux de l'évêché, mais sans déroger à la souveraineté des cantons. On y voit le tombeau de l'empereur Charles le Gros, mort en 887.

D. *Qu'est-ce que le Rhinthal?*

R. Le Rhinthal est une vallée longue & étroite, que le Rhin traverse dans toute sa longueur, & qui est entre le lac de Constance au nord, & le canton d'Appenzell à l'occident.

D. *Que produit-il?*

R. Ce pays est riche & peuplé. Il produit de très-bon vin, & il s'y fait un grand commerce en toiles & en lin.

- D.** *A qui étoit-il autrefois ?*
- R.** Le Rhinthal fut d'abord vendu à ceux d'Appenzell; quelques uns des anciens cantons le leur enleverent dans les guerres contre l'abbé de S. Gall.
- D.** *A qui appartient-il aujourd'hui ?*
- R.** Aujourd'hui il est possédé par les sept anciens cantons; celui d'Appenzell a été associé à la souveraineté depuis son entrée dans la confédération, & celui de Berne depuis le traité d'arau (en 1718).
- D.** *Comment est-il gouverné ?*
- R.** Chacun des neuf cantons souverains y envoie à son tour un baillif pour deux ans. La juridiction inférieure est partagée entre ces cantons & l'abbé de S. Gall, qui possède de grandes terres dans ce pays.
- D.** *Quelle religion y professe-t-on ?*
- R.** La plus grande partie des habitans du Rhinthal sont réformés; mais les catholiques y ont le libre exercice de leur religion.
- D.** *Comment est-il divisé ?*
- R.** On le divise en haut & bas Rhinthal, qui comprennent ensemble cinq communautés. Chacune d'elles a pour chefs deux Ammans, dont l'un est nommé par les cantons, & l'autre par l'abbé de S. Gall.

- D.** *Quelle est sa capitale ?*
- R.** La capitale est Rheineck, situé dans le lieu où le Rhin se jette dans le lac de Constance. La ville est médiocre, mais très-commerçante. Elle a un château, dans lequel réside le baillif du pays.
- D.** *Qu'y a-t-il près du Rhinthal ?*
- R.** Au midi du Rhinthal est la seigneurie de Hohenfax, qui, après avoir appartenu à des particuliers, a été acquise par le canton de Zurich.
- D.** *Quel château y voit-on ?*
- R.** On y voit le château de Forsteck, qui est situé avantageusement, & fortifié à la moderne. Le baillif Zuricois y fait sa résidence.

LEÇON XXXIX.

Des Sujets des Suisses.

- D.** *Où est situé le comté de Sargans ?*
- R.** Le comté de Sargans est situé entre le Toggenbourg au nord, le pays des Grisons à l'orient, & le canton de Glaris à l'occident.
- D.** *A qui appartenoit-il ?*
- R.** Ce pays avoit anciennement des comtes particuliers, qui le vendirent (en 1485)

aux sept plus anciens cantons; ceux-ci, conjointement avec Berne, en font aujourd'hui les souverains, & y envoient un baillif tour-à-tour.

D. *Comment est-il divisé?*

R. Il est divisé par la riviere de Sare en deux parties, que l'on appelle le haut & le bas Sargans. Ses habitans sont, les uns réformés, & les autres catholiques.

D. *Quelle est sa capitale?*

R. La capitale est Sargans, dans la partie supérieure, ville médiocre, avec un château situé sur un rocher, & qui sert de demeure ordinaire au baillif.

D. *Qu'y remarque-t-on encore?*

R. Les autres lieux les plus remarquables sont, Vallenstadt, petite ville près du lac de ce nom, qui a son magistrat particulier, & qui est très-commerçante; Flums, bourg connu par sa fonderie d'acier, & l'abbaye de Pffeffer.

D. *Qu'est-ce que cette abbaye?*

R. Cette abbaye est très-riche & de l'ordre de S. Benoît. L'abbé possède plusieurs terres dans les environs, & est prince d'Empire. Les bâtimens sont magnifiques, & incrustés en marbre.

D. *Que voit-on près de là?*

R. Près de l'abbaye sont les fameux bains

de Pffeffer, situés dans le fond d'un vallon très-étroit, environné de rochers escarpés. L'abord en est difficile, mais leurs effets sont merveilleux. Ils appartiennent à l'abbé.

D. *Qu'est-ce que le Gaster?*

R. Le Gaster est un pays situé entre le Toggenbourg à l'orient, & le canton de Schwitz à l'occident. Il appartenoit à la maison d'Autriche, & il fut vendu (en 1462) aux cantons de Schwitz & de Glaris, qui le possèdent en commun.

D. *Comment le divise-t-on?*

R. On le divise en deux bailliages, savoir, ceux de Gaster & d'Utnach; ils sont gouvernés par les cantons souverains, de maniere que lorsqu'il y a un baillif de Schwitz dans l'un, il y a toujours un baillif de Glaris dans l'autre.

D. *Qu'y remarquez-vous?*

R. On y remarque Utnach, capitale, petite ville; & Schennis, bourg & abbaye célèbre de religieuses, qui peuvent toutes en sortir, quand elles veulent, pour se marier, excepté leur abbesse. Cette dernière porte le titre de princesse d'empire.

D. *Qu'est-ce que Rapperswyl?*

R. Rapperswyl est une ville médiocrement

grande, bien bâtie, située sur une langue de terre qui avance dans le lac de Zurich. Elle a un pont qui traverse ce lac dans toute sa largeur; il a mille sept cent cinquante pas de long, mais sans aucun garde-fou.

D. *A qui appartenoit-elle ?*

R. Cette ville appartenoit anciennement à des comtes qui en portoient le nom; & après que leur maison fut éteinte, elle parvint à la maison d'Autriche.

D. *Que firent ses habitans ?*

R. Ses habitans, pour conserver leurs privilèges, se mirent sous la protection des cantons d'Uri, de Schwitz, d'Underwald & de Glaris, qui peu à peu se rendirent souverains de la ville.

D. *Qu'est-il arrivé ensuite ?*

R. La paix d'arau lui a rendu tous ses anciens droits. Elle est cependant sous la protection de Zurich & de Berne, & c'est la raison pour laquelle on la met dans le rang des sujets des Suisses.

D. *Comment se gouverne-t-elle ?*

R. La régence de cette ville est composée de deux conseils, à la tête desquels est un avoyer. Ses habitans professent la religion catholique, & les Capucins y ont un beau couvent.

LEÇON XL.

II. *Des Sujets des Suisses vers le midi.*

D. *QUE possèdent les cantons au midi ?*

R. Les cantons possèdent en commun des pays situés dans l'Italie, & qui faisoient autrefois partie du duché de Milan. On en compte sept, qui sont divisés en deux classes.

D. *Que comprend la première ?*

R. La première comprend quatre gouvernemens soumis aux douze plus anciens cantons, le seul canton d'Appenzell n'y ayant aucune part. Ce sont ceux de Mendrisio, Lugano, Locarno & Val-Madia.

D. *Que comprend la seconde ?*

R. La seconde en comprend trois, dont la souveraineté appartient en commun aux seuls cantons d'Uri, de Schwitz & d'Underwald. Ce sont ceux de Bellinzone, de Riviera & de Val-Brenna.

D. *Comment ces pays sont-ils bornés ?*

R. Ces gouvernemens sont bornés au nord par le canton d'Uri, à l'orient par les Grisons, au midi & à l'occident par le duché de Milan. Les quatre de la première classe sont au midi des autres.

- D.** *A qui appartenoient-ils ?*
- R.** Ces quatre provinces furent cédées (en 1512) aux douze cantons par Maximilien Sforce, duc de Milan, en reconnaissance des services que les Suisses lui avoient rendus dans les guerres d'Italie.
- D.** *Qui confirma cette donation ?*
- R.** François 1^{er}, roi de France, qui avoit des droits sur le duché de Milan, confirma aux Suisses cette cession, dans le traité de paix perpétuelle qu'il conclut avec eux, & ils en ont constamment joui depuis lors.
- D.** *Comment ces pays sont-ils gouvernés ?*
- R.** Les cantons souverains y établissent tour-à-tour des baillifs pour deux ans, & chacun d'eux y envoie toutes les années un député, pour recevoir les comptes & régler les affaires les plus importantes.
- D.** *Qu'observez-vous sur les habitans ?*
- R.** Les habitans de ce pays-là jouissent d'une grande liberté : leur langue est un italien corrompu. Ils se sont enrichis par leur commerce & leur industrie. Le terroir est fertile en vins, & les pâturages y sont abondans.
- D.** *Quelle est leur religion ?*
- R.** Ils sont tous catholiques, & sont partie

- du diocèse de Côme. Ceux des baillifs qui sont réformés, ne peuvent pas exercer leur religion ni avoir des ministres dans leurs châteaux.
- D.** *Quelles sont les capitales ?*
- R.** Chacun de ces gouvernemens porte le nom de la capitale. Les villes les plus considérables qu'on y trouve, sont Lugano & Locarno.
- D.** *Qu'observez-vous sur Lugano ?*
- R.** Lugano, sur le lac de ce nom, est la résidence ordinaire du baillif. Son gouvernement est le plus étendu de tous, & comprend cent cinq bourgs ou villages bien peuplés.
- D.** *Qu'est-ce que Locarno ?*
- R.** Locarno, sur la riviere de Madia & près du lac Majeur, est une ville médiocrement grande, bien peuplée & fort commerçante.
- D.** *A qui appartiennent les trois autres gouvernemens ?*
- R.** Les trois gouvernemens de la seconde classe avoient autrefois des seigneurs particuliers, qui étant inquiétés par les ducs de Milan, vendirent leurs terres aux cantons d'Uri, de Schwitz & d'Underswald.
- D.** *Que firent les habitans ?*
- R.** Les habitans se souvirent volontaire-

ment à leurs nouveaux maîtres, & Maximilien Sforce confirma (en 1512) cette acquisition.

D. *Comment sont gouvernés ces pays ?*

R. Ces trois pays sont gouvernés par les baillifs des trois cantons souverains; de telle sorte que quand il y en a un d'Uri à Bellinzone, il s'en trouve un de Schwitz à Riviera, & un d'Underwald à Val-Brenna, & ainsi toujours alternativement.

D. *Quelle est l'état des peuples ?*

R. Les peuples professent la même religion, & y vivent avec autant de liberté que ceux des autres gouvernemens. Chaque bailliage porte le nom de sa capitale.

D. *Quelle est la capitale ?*

R. La ville la plus considérable est Bellinzone, située sur le Tessin & au pied des Alpes. Elle est médiocrement grande & assez commerçante. Les trois châteaux, dont elle est entourée, servent alternativement de demeure aux baillifs du pays.

III. *Des Sujets des Suisses vers l'occident.*

D. *QUELS sont les pays sujets à l'occident ?*

R. Les cantons de Berne & de Fribourg

possèdent en commun vers l'occident, quatre bailliages, ceux de Schwartzembourg, de Grandson, d'Echallens & de Morat.

D. *Comment les ont-ils acquis ?*

R. Ils acheterent (en 1424) Schwartzembourg de la maison de Savoie, conquirent Morat sur la même maison, & ensuite Grandson & Echallens sur celle de Châlons, pendant la guerre de Bourgogne; & ces terres leur furent cédées par la paix (en 1476.)

D. *Pourquoi en usèrent-ils ainsi ?*

R. Les Suisses en usèrent de la sorte, pour punir les princes de ces deux maisons, qui avoient pris le parti du duc de Bourgogne contre eux, & donné passage à ses troupes.

D. *Comment sont gouvernés ces pays-là ?*

R. Les deux cantons souverains y envoient tour-à-tour des baillifs pour cinq ans, avec cette précaution que quand le baillif est Bernois, les appels se portent à Fribourg, à qui ce dernier rend compte de sa conduite, & réciproquement lorsque le baillif est Fribourgeois.

D. *Quelle religion y professe-t-on ?*

R. Ces bailliages de Schwartzembourg, de Morat & de Grandson sont réformés ;

mais les deux religions sont professées dans celui d'Echallens : les mêmes temples servent pour l'un & l'autre culte.

D. *Quels lieux remarquables y a-t-il ?*

R. Chacun de ces bailliages porte le nom du lieu où son baillif fait sa résidence. Le canton de Berne a seul la juridiction spirituelle & criminelle sur celui de Schwartzenbourg.

D. *Qu'est-ce que Morat ?*

R. Morat est une petite ville située sur le lac de ce nom, près de laquelle le duc Charles le Hardi perdit (en 1476) la célèbre bataille dont nous avons parlé.

D. *Qu'est-ce que Grandson ?*

R. Grandson, sur le lac de Neuchatel, est une petite ville avec un ancien château. Le même duc de Bourgogne ayant pris cette ville, fit jeter dans le lac, contre la capitulation, tous les soldats Suisses qui s'y trouverent.

D. *Qu'y a-t-il dans le bailliage d'Echallens ?*

R. Dans le bailliage d'Echallens est la ville d'Orbe, sur la rivière de ce nom. Elle étoit considérable du tems des Romains, & la capitale de l'un des quartiers de l'Helvétie.

D. *Qu'y a-t-on découvert ?*

R. On y a découvert plusieurs monumens de son ancienne grandeur, pavés à

la mosaïque, colonnes, portiques détruits, fragmens de marbre, &c. C'est la patrie de Viret, l'un des réformateurs de la Suisse.

D. *Que peut-on joindre à cet article ?*

R. On peut joindre à cet article le bourg de Gerfau, qui est dans le canton de Schwitz & près du lac de Lucerne. Ce bourg jouit de l'indépendance, mais il s'est mis sous la protection des quatre cantons forestiers.

D. *Comment cela est-il arrivé ?*

R. On prétend qu'il fut oublié dans le partage que ces cantons firent autrefois de leurs terres, & que par cette seule raison il ne se trouve sujet d'aucun d'eux.

LEÇON XL I.

Des Alliés des Suisses.

D. *QU'EST-CE que les alliés des Suisses ?*

R. Les alliés des Suisses habitent des pays situés dans le voisinage des cantons; ils se sont alliés en différens tems avec le Corps Helvétique entier, ou seulement avec quelques-uns des cantons, mais en conservant leur indépendance.

mais les deux religions sont professées dans celui d'Echallens : les mêmes temples servent pour l'un & l'autre culte.

- D. *Quels lieux remarquables y a-t-il ?*
 R. Chacun de ces bailliages porte le nom du lieu où son baillif fait sa résidence. Le canton de Berne a seul la juridiction spirituelle & criminelle sur celui de Schwartzembourg.
- D. *Qu'est-ce que Morat ?*
 R. Morat est une petite ville située sur le lac de ce nom, près de laquelle le duc Charles le Hardi perdit (en 1476) la célèbre bataille dont nous avons parlé.
- D. *Qu'est-ce que Grandson ?*
 R. Grandson, sur le lac de Neuchatel, est une petite ville avec un ancien château. Le même duc de Bourgogne ayant pris cette ville, fit jeter dans le lac, contre la capitulation, tous les soldats Suisses qui s'y trouverent.
- D. *Qu'y a-t-il dans le bailliage d'Echallens ?*
 R. Dans le bailliage d'Echallens est la ville d'Orbe, sur la rivière de ce nom. Elle étoit considérable du tems des Romains, & la capitale de l'un des quartiers de l'Helvétie.
- D. *Qu'y a-t-on découvert ?*
 R. On y a découvert plusieurs monumens de son ancienne grandeur, pavés à

la mosaïque, colonnes, portiques détruits, fragmens de marbre, &c. C'est la patrie de Viret, l'un des réformateurs de la Suisse.

- D. *Que peut-on joindre à cet article ?*
 R. On peut joindre à cet article le bourg de Gerfau, qui est dans le canton de Schwitz & près du lac de Lucerne. Ce bourg jouit de l'indépendance, mais il s'est mis sous la protection des quatre cantons forestiers.
- D. *Comment cela est-il arrivé ?*
 R. On prétend qu'il fut oublié dans le partage que ces cantons firent autrefois de leurs terres, & que par cette seule raison il ne se trouve sujet d'aucun d'eux.

LEÇON XL I.

Des Alliés des Suisses.

- D. *QU'EST-CE que les alliés des Suisses ?*
 R. Les alliés des Suisses habitent des pays situés dans le voisinage des cantons ; ils se sont alliés en différens tems avec le Corps Helvétique entier, ou seulement avec quelques-uns des cantons, mais en conservant leur indépendance.

D. *Comment les distingue-t-on ?*

R. On peut les partager en deux classes générales. Les uns sont associés au corps de la nation, dont ils font partie, ayant voix & séance dans les diètes. Les autres sont simplement alliés, & n'ont pas les mêmes droits que les premiers.

D. *Quels sont les associés ?*

R. Les pays associés au Corps Helvétique sont, l'abbaye de S. Gall & la ville de S. Gall à l'orient, la ville de Mulhouse au nord, & la ville de Bienne à l'occident.

D. *Quels sont les alliés ?*

R. Les pays simplement alliés sont les Grisons & le Vallais au midi, la république de Geneve à l'occident, la principauté de Neuchatel & l'évêché de Bâle au nord.

I. De l'Abbaye de S. Gall.

D. *Où est située l'abbaye de S. Gall ?*

R. L'abbaye de S. Gall est située dans l'enceinte même de la ville de ce nom, la première étant cependant séparée de la seconde par un mur qui l'environne de tous côtés, & elles sont absolument indépendantes l'une de l'autre.

D. *Est-elle considérable ?*

R. Cette abbaye est très-ancienne, riche & bien bâtie. Elle renferme une bibliothèque nombreuse, où l'on trouve des manuscrits & diverses curiosités.

D. *Quels sont les droits de l'abbé ?*

R. L'abbé est souverain de plusieurs terres, dont les unes sont en Allemagne, & les autres dans l'enceinte de la Suisse. Il porte le titre de prince d'Empire, & tient son conseil de régence dans l'abbaye.

D. *Par qui est-il élu ?*

R. Il étoit autrefois élu par ses religieux qui sont en très-grand nombre, & par tous les gentilshommes ses vassaux. Aujourd'hui les religieux seuls font l'élection, & choisissent toujours l'un d'entr'eux pour remplir cette dignité.

D. *Quelles relations a-t-il avec les Suisses ?*

R. L'abbé est non seulement le premier des alliés du Corps Helvétique, il a encore une alliance particulière avec les cantons de Zurich, de Lucerne, de Schwitz & de Glaris, qui sont protecteurs de l'abbaye & des terres qui en dépendent.

D. *Comment divise-t-on ses sujets ?*

R. Ses sujets se divisent en anciens & en nouveaux. Les premiers occupent le

pays qui est entre le Thurgau au nord, & le lac de Constance au midi. Les seconds sont les peuples du comté de Toggenbourg.

- D. *Que trouve-t-on dans l'ancien pays ?*
- R. On remarque dans le pays des anciens sujets, Wyl, petite ville, où l'abbé a un palais magnifique, & Roschach, gros bourg très-commerçant, sur le lac de Constance, avec un château.
- D. *Qu'observez-vous sur Wyl ?*
- R. Les habitans de Wyl sont catholiques & ont de grands privileges. L'abbé y tient un baillif, & les quatre cantons alliés y envoient tour-à-tour un capitaine-baillival pour deux ans.
- D. *Quelles sont les bornes du Toggenbourg ?*
- R. Le Toggenbourg est borné au nord par le Thurgau, à l'orient par le canton d'Appenzell, au midi par le Gaster, & à l'occident par le canton de Zurich.
- D. *A qui appartenoit-il ?*
- R. Ce pays avoit autrefois des comtes particuliers, qui en portoient le nom; le dernier accorda de grands privileges à ses sujets (en 1436).
- D. *Qu'arriva-t-il ensuite ?*
- R. Le baron de Raren, qui succéda aux comtes de Toggenbourg, vendit ses droits sur ce pays à un abbé de S. Gall.

Les successeurs de celui-ci entreprirent de dépouiller les habitans de leurs privileges, & voulurent les assujettir entièrement.

- D. *Que firent ces peuples ?*
- R. Ces peuples se mirent sous la protection des cantons de Zurich & de Berne, suivant le droit que les anciens comtes leur en avoient accordé; & c'est ce qui donna lieu à une guerre civile dans la Suisse (en 1712).
- D. *Quel est leur état actuel ?*
- R. Le traité d'Arau les ayant rétablis dans tous leurs droits, ils en ont constamment joui depuis lors.
- D. *Qu'observez-vous sur le Toggenbourg ?*
- R. On fait dans ce pays-là une quantité extraordinaire de toiles de coton. Il est entouré de toutes parts de hautes montagnes, & sa situation le rend très-important pour les cantons voisins.
- D. *Comment divise-t-on le Toggenbourg ?*
- R. On le divise en deux parties, la supérieure au midi, & l'inférieure au nord. L'abbé y tient un baillif dont l'autorité est limitée par les droits des peuples, qui se gouvernent démocratiquement.
- D. *Quel est ce gouvernement ?*
- R. La régence du pays a quatre-vingts membres élus par les huit communautés

& les douze paroisses qui composent le haut & le bas Toggenbourg. Elle veille à la conservation des privileges, & l'on en tire des membres pour les conseils particuliers.

- D. *Qu'observez-vous encore ?*
- R. Toutes les affaires importantes sont portées à l'assemblée générale qui est périodique, & décidées à la pluralité des suffrages. Les deux tiers des habitans professent la religion réformée, & le reste est catholique.
- D. *Quelle est la capitale du pays ?*

R. La capitale de tout le Toggenbourg est Lichtensteig, jolie ville située au milieu du pays. C'est le lieu où réside le baillif, & où s'assemble la régence. Il y a encore Watveyll, village près duquel se tiennent les assemblées générales.

LEÇON XLII.

II. De la ville de Saint-Gall.

- D. *Où est située la ville de Saint-Gall ?*
- R. La ville de S. Gall est située dans le haut Thurgau, au nord du canton d'Appenzell

d'Appenzell & à quelque distance du lac de Constance.

- D. *De qui dépend-elle ?*
- R. Elle dépendoit autrefois de l'abbé de St. Gall ; mais elle a réussi peu à peu à se mettre en liberté, soit en achetant les droits de l'abbé, soit en obtenant divers privileges des empereurs.
- D. *Que fit cette ville ensuite ?*
- R. Pour assurer sa tranquillité & son indépendance par rapport à l'abbé, cette ville s'allia ensuite avec les cantons de Zurich, de Berne, de Schwitz, de Lucerne, de Zug & de Glaris.
- D. *Comment se gouverne-t-elle ?*
- R. Elle est aujourd'hui souveraine & se gouverne aristocratiquement. Il y a deux conseils, dont les membres sont choisis dans les six tribus qui partagent la ville.
- D. *Quels en sont les chefs ?*
- R. Les chefs sont trois bourguemaîtres qui président tour-à-tour, & sont élus par la bourgeoisie.
- D. *Qu'observez-vous sur cette ville ?*
- R. La ville de St. Gall est assez grande, & bien bâtie. Elle est fameuse par son commerce & ses manufactures de toiles fines. Ses habitans sont tous réformés.

- D. *Quel est son domaine ?*
 R. Son domaine est borné à un territoire peu étendu autour de ses murs & à un bailliage qu'elle possède dans le Turgau. On voit près de cette ville un pont sur la rivière de Goldach, qui est d'une structure singulière.

III. De la ville de Mulhouse.

- D. *Où est située la ville de Mulhouse ?*
 R. La ville de Mulhouse est située dans le Sundgau, hors des limites de la Suisse. Les terres de France l'environnent de tous côtés.
- D. *Qu'étoit-elle autrefois ?*
 R. C'étoit autrefois une ville impériale ; elle fut subjuguée par l'évêque de Strasbourg, ensuite rétablie dans tous ses droits par l'empereur Rodolphe I.
- D. *Que fit-elle ensuite ?*
 R. Elle s'allia d'abord avec les cantons de Berne, de Fribourg, de Soleure & de Bâle, ensuite avec tout le Corps Helvétique (en 1515) dont elle est toujours l'un des membres, quoique les cantons catholiques aient renoncé à son alliance (en 1588.)
- D. *Qu'est-ce qui donna lieu à cette renonciation ?*
 R. Cette renonciation fut occasionnée par

- les troubles qu'exciterent dans la ville deux bourgeois catholiques qui avoient été exilés par le magistrat ; mais ces troubles furent apaisés par les soins des cantons protestans.
- D. *Quel est le gouvernement de cette ville ?*
 R. Le gouvernement de cette ville est aristocratique. Le grand conseil est composé de soixante-neuf membres, & ses premiers magistrats sont trois bourguemaîtres, qui gouvernent chacun à son tour.
- D. *Qu'observez-vous encore ?*
 R. La ville est bien bâtie, peuplée & commerçante ; on y fabrique beaucoup de toiles peintes. La rivière d'Ill l'environne de tous côtés. Ses habitans sont réformés. Elle ne possède qu'un petit territoire autour de ses murs.

IV. De la ville de Bienne.

- D. *QU'EST-CE que la ville de Bienne ?*
 R. La ville de Bienne & son territoire forment un petit état situé entre le canton de Soleure à l'orient, la principauté de Neuchatel à l'occident, & le canton de Berne au midi.
- D. *Qui en est souverain ?*
 R. La souveraineté de ce pays-là appar-

tient en partie à l'évêque de Bâle, & en partie à la capitale.

D. *Quels sont les droits de l'évêque?*

R. L'évêque, à son avènement, reçoit à Bienne l'hommage de la ville sous certaines conditions, & confirme ses privilèges. Il tire une partie des amendes; il y établit un maire qui assiste dans tous les conseils, mais qui n'y a pas voix délibérative.

D. *Quels sont les droits de la ville?*

R. La ville a le droit de haute juridiction civile & criminelle, celui de bannière ou du port d'armes, le pouvoir législatif, & plusieurs autres droits utiles de la souveraineté, comme les péages & une partie des amendes.

D. *Comment s'est-elle alliée avec les Suisses?*

R. Bienne s'allia d'abord avec les cantons de Berne, de Fribourg & de Soleure, & fut ensuite associée au Corps Helvétique (en 1476.) Elle a outre cela une bourgeoisie particulière avec Berne.

D. *Où est située cette ville?*

R. Cette ville est située au pied du mont Jura, sur la rivière de Suse & près du lac qui porte son nom. Sa grandeur est médiocre, & ses habitans sont tous réformés.

D. *Que trouve-t-on encore sur le lac de Bienne?*

R. On trouve sur le même lac la Neuve-

ville, que l'on appelle aussi la Bonneville. Elle est sous la domination de l'évêque de Bâle; mais elle a son conseil particulier, & jouit de grands privilèges, confirmés en 1759, par la médiation de Berne.

D. *Comment dépend-elle de l'évêque?*

R. L'évêque y tient un châtelain, qui réside dans le Schlofsberg, ancien château, près de la ville. Les habitans ont une bourgeoisie avec Berne; ils sont réformés, & indépendans du prince pour le spirituel, comme ceux de Bienne.

LEÇON XLIII.

V. Du pays des Grisons.

D. *Où est situé le pays des Grisons?*

R. Le pays des Grisons est situé dans la partie la plus orientale de la Suisse. Ses bornes sont, au nord & à l'orient le comté de Tirol, au midi les bailliages d'Italie & l'état de Venise, à l'occident les cantons d'Uri & de Glaris.

D. *Quelle en est la qualité?*

R. C'est le pays le plus étendu de ceux qui portent le titre d'alliés des Suisses. Il

est rempli de montagnes, & cependant très peuplé ; ses vallées produisent en quelques endroits des grains & du vin, tout le reste est en pâturages.

D. *A qui appartenait autrefois ce pays ?*

R. Ce pays étoit partagé autrefois entre un grand nombre de seigneurs particuliers, qui se faisoient une guerre continuelle & vexoient inhumainement leurs sujets.

D. *Que firent ces peuples ?*

R. Ces peuples s'unirent entr'eux dès le quinzième siècle, pour se défendre contre leurs tyrans. Ils les attaquèrent l'un après l'autre, en chassèrent plusieurs de leur pays, achetèrent leur liberté de ceux qui restoient, & parvinrent ainsi à se rendre indépendans.

D. *Comment assurèrent-ils leur liberté ?*

R. Enfin, pour assurer leur liberté, ils s'unirent étroitement aux Suisses (en 1497), & contractèrent une alliance perpétuelle avec les sept plus anciens cantons.

D. *Quelles guerres les Grisons eurent-ils à soutenir ?*

R. Ils eurent une longue guerre à soutenir sous le règne de l'empereur Charles-Quint, qui avoit formé le dessein de s'emparer de la Valteline, pour se procurer une communication libre entre

ses états en Allemagne, & le duché de Milan qu'il possédoit en Italie.

D. *De qui requèrent-ils des secours ?*

R. Les Grisons demandèrent du secours à la France, qui avoit intérêt de s'opposer aux vues de l'empereur, & qui envoya des troupes pour défendre leur pays.

D. *Comment se termina cette guerre ?*

R. Cette guerre fut terminée (en 1639) par un traité de paix, qui depuis lors a été ratifié plusieurs fois. Les Grisons recouvrèrent la Valteline & sont aujourd'hui alliés de la France & de la maison d'Autriche.

D. *Que comprend le pays des Grisons ?*

R. Le pays des Grisons forme une république divisée en trois ligues, qui sont la ligue Grise à l'occident, celle de la Caddée ou Maison-Dieu au midi, & celle des dix Juridictions à l'orient.

D. *Comment ces ligues se sont-elles unies ?*

R. Elles s'unirent autrefois (en 1472) par une confédération perpétuelle, pour ne plus former qu'un seul état ; cependant chaque ligue a conservé son indépendance pour ses affaires particulières.

D. *Quelle est la forme du gouvernement ?*

R. Le gouvernement y est démocratique. La souveraineté appartient à la diète

générale, où chaque ligue envoie ses députés.

D. *De quoi sont composées ces ligues ?*

R. Ces trois ligues sont composées d'un certain nombre de communautés, dont chacune élit ses magistrats & se gouverne par ses propres loix.

D. *Comment s'y traitent les affaires ?*

R. Les affaires générales sont communiquées à chaque communauté, où tous les citoyens de seize ans & au-dessus ont voix & séance. Elles y sont proposées par les magistrats, & décidées à la pluralité des suffrages.

D. *Où les porte-t-on ensuite ?*

R. Ces affaires sont ensuite portées à la diète générale des Grisons, où chaque ligue a un certain nombre de voix, qui ne dépend point de celui de ses députés, & tout s'y décide de même à la pluralité.

D. *Où s'assemble la diète ?*

R. Cette diète générale s'assemble alternativement à Ilantz, à Coire & à Davos. On y traite des affaires étrangères & de celles qui intéressent toute la nation. On y examine les comptes des administrateurs des deniers publics, & l'on y vuide les appels.

D. *Qu'observez-vous encore ?*

R. Chacune des trois ligues a encore une

diète que l'on peut appeller provinciale. Elle regle les affaires intérieures, & élit son président.

D. *Quelle est la religion de ces peuples ?*

R. La religion réformée est généralement professée dans ce pays-là. On y trouve cependant quelques catholiques, dont les plus distingués sont l'évêque de Coire & son chapitre. Il y a aussi quelques abbayes.

D. *Quelle est la capitale de tout le pays ?*

R. La ville la plus considérable des Grisons, & qui passe pour en être la capitale, est Coire, située dans la Caddée & à peu de distance du Rhin.

D. *Comment est-elle divisée ?*

R. Elle est divisée en deux parties inégales. L'une est la cour où habitent l'évêque & ses chanoines, & qui renferme l'église cathédrale. L'autre comprend tout le reste de la ville.

D. *Quels sont les droits de l'évêque ?*

R. L'évêque est prince d'Empire, & a le droit de battre monnoie. Il étoit autrefois souverain de la ville, mais elle est indépendante aujourd'hui. Les revenus de l'évêché ont beaucoup diminué par la réformation.

D. *Comment se gouverne la ville ?*

R. La ville a son gouvernement & son

magistrat particulier. Le chef de la régence est un bourguemaître, qui est en même tems président de la ligue de la Caddée. Elle a aussi le droit de battre monnoie, & tous ses habitans sont réformés.

D. *Que comprend la Caddée ?*

R. La Caddée comprend la vallée d'Engadine, qui se divise en haute & en basse, & où la rivière d'Inn prend sa source. On y remarque le bourg de St. Maurice, connu par ses eaux minérales.

D. *Qu'y a-t-il dans la ligue Grise ?*

R. Dans la ligue Grise est Ilantz, petite ville, & la première que l'on trouve sur le Rhin. La ligue y tient sa diète particulière. Près de cette ville est Disentis, ancienne & riche abbaye de Bénédictins.

D. *Que voit-on dans celle des dix Jurisdictions ?*

R. Il n'y a de remarquable dans la ligue des dix Jurisdictions, que le village de Davos, où se tient la diète provinciale. La maison d'Autriche tire encore quelques revenus de ce pays-là, qui dépendoit autrefois du Tirol.

D. *Qu'observez-vous sur les montagnes de ce pays-là ?*

R. Une partie des montagnes du pays des Grisons portoit anciennement le nom

d'Alpes Juliennes, & l'on voit encore dans l'Engadine deux restes de colonnes que l'on croit avoir été érigées par Jules-César, ou par Auguste.

D. *Quels sont les sujets des Grisons ?*

R. Les Grisons possèdent en commun quatre pays, le comté de Bormio, le comté de Chiavenne, la Valteline, & la seigneurie de Meyenfeld, qui tous ensemble forment neuf bailliages. Les trois premiers sont au midi, & le quatrième est vers le nord.

D. *Comment les ont-ils acquis ?*

R. Ces deux comtés & la Valteline leur furent cédés (en 1512) par Maximilien Sforce, duc de Milan, & ils avoient acheté la seigneurie de Meyenfeld (en 1509.)

D. *Quelle est leur religion ?*

R. Les habitans de cette seigneurie sont réformés, ceux des trois autres pays sont catholiques.

D. *Qu'est-il arrivé au sujet de la religion ?*

R. Les réformés étoient en grand nombre dans la Valteline au siècle passé; mais les catholiques en firent un massacre général: depuis lors ils n'ont plus le libre exercice de leur religion.

D. *Quelles sont les capitales de ces pays-là ?*

R. Les lieux les plus considérables de ces

pays-là sont les villes de Bormio & de Chiavenne, capitales des comtés de ce nom; Meyenfeld, jolie ville sur le Rhin; Sondrio & Tirane, bourgs dans la Valteline.

D. *Qu'y avoit-il dans le comté de Chiavenne?*

R. Il y avoit au siècle passé, dans le comté de Chiavenne, un bourg appelé Pleurs, qui étoit riche & bien bâti. Il fut entièrement abymé (en 1618) par la chute d'une montagne voisine, & ses habitans furent ensevelis sous ses ruines.

D. *Qu'observez-vous sur la Valteline?*

R. La Valteline produit des vins très estimés. Les habitans creusent dans les rochers, des grottes qui leur servent de caves. On y trouve une sorte de pierre verdâtre, qui peut se travailler au tour & dont on se fert pour divers usages.

LEÇON XLIV.

VI. Du Vallais.

D. *QU'EST-CE que le Vallais?*

R. Le Vallais est une vallée longue & étroite, qui s'étend d'orient en occident, traversée par le Rhône dans toute sa longueur.

D. *Quelles sont ses bornes?*

R. Ses bornes sont, au nord le canton de Berne, à l'orient celui d'Uri, au midi le Piémont & le Milanéz, à l'occident la Savoie & le lac de Geneve.

D. *Comment divise-t-on le Vallais?*

R. On le divise en haut Vallais à l'orient, & en bas Vallais à l'occident. Le premier est séparé du second par la rivière de Morge, & contient sept dixains ou communautés.

D. *Que produit en général ce pays-là?*

R. Il produit dans quelques endroits des grains & du vin. On y trouve des mines de métaux précieux, mais elles ne sont pas exploitées.

D. *A qui appartenoit le Vallais?*

R. Le Vallais faisoit autrefois partie de l'Empire d'Allemagne; ensuite la partie supérieure parvint à l'évêque de Sion; le reste fut possédé par la maison de Savoie.

D. *Que fit cet évêque?*

R. Les peuples du Vallais ayant voulu mettre de justes bornes à l'autorité de cet évêque, celui-ci, à l'aide du duc de Savoie, alluma une guerre civile dans tout le pays.

D. *Quelles en furent les suites?*

R. Ceux du haut Vallais, secourus par les

Bernois, battirent ses troupes, firent la conquête du bas Vallais qui depuis lors leur a toujours été soumis, & ils y établirent la forme de gouvernement qui subsistent aujourd'hui.

D. *Quelles relations ont-ils avec les Suisses?*

R. Les Vallaisans, après s'être alliés en différens tems avec plusieurs cantons, furent enfin admis dans le Corps Helvétique (en 1529.) Ils ont encore une alliance particuliere avec les sept cantons catholiques, & sont compris dans leur alliance avec la France.

D. *N'y avoit-il pas des réformés?*

R. Les réformés se trouvoient autrefois en très-grand nombre dans le Vallais; mais ils ont été chassés par les catholiques; dont la religion y est seule professée aujourd'hui.

D. *Comment le Vallais se gouverne-t-il?*

R. La souveraineté de ce pays-là est partagée entre l'évêque de Sion & les députés de tous les dixains, qui composent le haut Vallais.

D. *Quels sont les droits de l'évêque?*

R. L'évêque porte le titre de prince d'Empire, de comte & de préfet du Vallais; il fait battre monnoie à son coin; il est élu par ses chanoines & par les députés des dixains.

D. *Quelle est la seconde dignité du pays?*

R. Le baillif ou capitaine général du pays occupe la seconde dignité de l'état. Il est élu par l'évêque & par les députés; il juge les causes civiles, qui se portent devant son tribunal.

D. *Où se tient l'assemblée générale?*

R. L'assemblée générale du haut Vallais se tient deux fois l'année dans la ville de Sion. L'évêque y préside, & le baillif y recueille les suffrages. Elle nomme les gouverneurs du bas Vallais, & décide souverainement toutes les affaires.

D. *Qu'observez-vous encore?*

R. Chaque dixain a outre cela sa juridiction particuliere, son conseil & son chef qui porte le titre de mayor ou de châtelain.

D. *Quelle est la capitale du Vallais?*

R. La capitale de tout le pays est Sion, dans le haut Vallais, sur la riviere de Sitten & près du Rhône. Cette ville est grande, & commandée par le château Tourbillon, le château Valéria & la Mayorie. L'évêque réside ordinairement dans le dernier. Sion a été presqu'entièrement détruite par un incendie (en 1788.)

D. *Qu'y remarque-t-on de plus?*

R. On remarque de plus dans ce quartier

là, Brieg, bourg considérable, où le capitaine du pays fait sa résidence; & Leuck, fameux par ses bains chauds, qui sont très-fréquentés.

D. Où sont situés ces bains ?

R. Ces bains sont situés dans une vallée profonde & au pied du mont Gemmi, qui est très-élevé. On y a pratiqué un sentier étroit, taillé dans le roc; c'est le seul chemin pour descendre du sommet de cette montagne.

D. Comment se divise le bas Vallais ?

R. Le bas Vallais se divise en six bailliages ou gouvernemens, dont il y en trois sur la rive droite du Rhône, & trois sur la rive gauche.

D. Qu'y remarque-t-on ?

R. On y remarque le bourg de Martigni, qui est très-ancien, & où l'évêque résidoit autrefois; & St. Maurice, petite ville avec une abbaye fameuse.

D. Quel pont y a-t-il ?

R. Près de St. Maurice, est un beau pont sur le Rhône, défendu par un château, & qui sert à communiquer du Vallais dans le canton de Berne.

D. Qu'observez-vous enfin sur le Vallais ?

R. On passe du Vallais dans le Piémont, en traverfant le mont Saint-Bernard, au sommet duquel est un hospice de

religieux qui logent gratuitement les voyageurs. Il y a près de la ville de Sion un couvent entièrement taillé dans le roc.

LEÇON XLV.

VII. De la république de Geneve.

D. QU'EST-CE que la république de Geneve ?

R. La république de Geneve ne comprend que la capitale & un territoire peu étendu. Elle est située à l'extrémité occidentale du lac de ce nom, & est bornée de tous côtés par les terres de France & de Savoye.

D. La ville de Geneve est-elle ancienne ?

R. Geneve est une ville ancienne & connue dans l'histoire du tems de Jules-César. A l'époque de la décadence de l'Empire, elle fut soumise successivement aux Francs, aux Bourguignons & aux empereurs d'Allemagne.

D. Qui accorda des privilèges à cette ville ?

R. Frédéric II lui accorda divers privilèges; il l'érigea en ville impériale, & céda ensuite à l'évêque de Geneve tous les droits que l'Empire avoit sur elle.

- D.** *A qui appartient-elle ensuite ?*
- R.** La souveraineté de cette ville fut ensuite disputée par les évêques, les comtes de Genevois, & les ducs de Savoye. Les premiers s'en rendirent maîtres en acquérant tous les droits de la maison de Savoye.
- D.** *Comment s'est-elle mise en liberté ?*
- R.** Enfin les Genevois ayant éloigné leur évêque lors de la réformation, ils s'érigèrent en république (en 1534), & établirent la forme de gouvernement qui subsiste aujourd'hui.
- D.** *Qu'entreprit le duc de Savoye ?*
- R.** Charles-Emmanuel, duc de Savoye, forma le dessein de surprendre Geneve par escalade (en 1602); mais, quoiqu'un grand nombre de ses soldats eussent déjà pénétré dans la ville, ils en furent chassés par les citoyens.
- D.** *Que fit-il ensuite ?*
- R.** Ensuite le duc, par la médiation de la France, conclut avec la ville de Geneve un traité de paix à St. Julien, & se désista de toutes ses prétentions.
- D.** *Quel est le gouvernement de Geneve ?*
- R.** Le gouvernement de Geneve est démocratique. La souveraineté réside dans l'assemblée générale de tous les citoyens qui ont vingt-cinq ans & au-

- dessus; cette assemblée se tient le premier de l'an.
- D.** *Quel est le pouvoir de l'assemblée générale ?*
- R.** Elle élit les magistrats, se fait rendre compte de leur administration, établit ou abroge les loix, & regle les impôts. Elle peut seule décider de la paix ou de la guerre, & traiter avec les puissances étrangères. Toutes les affaires s'y reglent à la pluralité des suffrages.
- D.** *Quelle est la magistrature de Geneve ?*
- R.** Il y a à Geneve deux conseils, le grand qui est composé de deux cents membres, & le petit qui en a vingt-cinq. A la tête de ces deux corps sont quatre syndics, dont la charge ne dure qu'un an.
- D.** *Que traitent ces deux conseils ?*
- R.** Toutes les affaires sont traitées & décidées par ces deux conseils, à la réserve de celles qui, par leur importance, doivent être portées à l'assemblée générale.
- D.** *Quels troubles y a-t-il eu à Geneve ?*
- R.** Les citoyens, persuadés il y a quelques années, que le magistrat excédoit son pouvoir, se souleverent & prirent les armes (en 1736); mais ces différens furent terminés par la médiation de la France & des cantons alliés.

- D. *Ces troubles ne se font- ils pas renouvelés depuis lors ?*
- R. De nouveaux troubles & pour le même sujet s'étoient encore élevés à Geneve, & on les avoit cru apaisés par un nouvel accord (en 1768); mais ils ont recommencé plus vivement, & ont donné lieu à un changement dans l'état de cette république.
- D. *Quel est ce changement ?*
- R. Des corps de troupes envoyés par le roi de France, le roi de Sardaigne & le canton de Berne, se sont emparés de Geneve, & la garnison de cette ville fut alors composée de soldats de ces trois puissances qui sont alliées de la république.
- D. *A quel dessein cet événement a-t-il eu lieu ?*
- R. Ces puissances publièrent que leur dessein étoit de travailler à rétablir dans Geneve une tranquillité que rien ne pût altérer désormais.
- D. *Qu'est- il arrivé depuis lors ?*
- R. Plusieurs citoyens de Geneve, négocians ou artistes, ont quitté leur patrie, & ont fondé des colonies dans les villes de Constance & de Bruxelles.
- D. *Quel est l'état actuel de cette république ?*
- R. Les états alliés ayant retiré leurs troupes, les citoyens ont travaillé avec

- succès à faire renaître la paix dans son sein.
- D. *Quelles sont les relations de Geneve avec les Suisses ?*
- R. La ville de Geneve a été reçue dans la confédération Helvétique (en 1588), & elle a une alliance particulière avec Zurich & Berne.
- D. *Quelle religion y professe-t-on ?*
- R. La religion réformée est la seule qu'on y professe. Farel y prêcha le premier la réformation. Calvin & Théodore de Beze vécutrent plusieurs années à Geneve, & y sont morts l'un & l'autre (en 1564 & 1605.)
- D. *Qu'observez-vous sur cette ville ?*
- R. Geneve est divisée en deux parties inégales par le Rhône, à sa sortie du lac de Geneve. Elle est avantageusement située, grande, bien bâtie, très-commercante & fortifiée à la moderne. Son académie est très-célèbre.
- D. *Quel est son territoire ?*
- R. Son territoire est peu considérable. Elle en possédoit une partie en commun avec le duc de Savoye; mais elle a acquis la portion du duc par un traité, dans lequel la république a négocié avec ce prince comme un état souverain & indépendant (en 1756.)

LEÇON XLVI.

VIII. De la principauté de Neuchatel.

- D. *Q'EST-CE que la principauté de Neuchatel ?*
- R. La principauté de Neuchatel forme un petit état borné au nord par la Franche-Comté, à l'orient par l'évêché de Bâle, au midi par le lac de Neuchatel, & à l'occident par le bailliage de Grandson.
- D. *Quelle est la qualité du pays ?*
- R. Ce pays, quoique montueux, est fertile en bien des endroits, & très-peuplé. On y trouve de grands vignobles, qui produisent d'excellens vins rouges.
- D. *Qu'observez-vous sur ce pays-là ?*
- R. Depuis un certain nombre d'années le commerce y fleurit, principalement dans la capitale, & divers arts y sont exercés avec le plus grand succès.
- D. *Quels arts y exerce-t-on en particulier ?*
- R. On y trouve actuellement plusieurs fabriques de toile peintes. L'horlogerie dans toutes ses branches & la coutellerie n'y réussissent pas moins.
- D. *Que comprend la principauté ?*
- R. La principauté comprend le comté de

Neuchatel & celui de Valangin. Ce dernier avoit autrefois des seigneurs particuliers, qui étoient vassaux des comtes de Neuchatel.

D. *Quels étoient ces anciens comtes ?*

R. Les anciens comtes étoient de la maison de Neuchatel & originaires de Bourgogne. Le premier de ceux que l'on connoit, s'appelloit Ulrich, & vivoit au treizieme siecle.

D. *Qui fut le dernier de cette maison ?*

R. Le dernier de cette maison fut Louis, qui ne laissa que deux filles, Isabelle & Varenne (en 1373.) La premiere, qui lui succéda, n'ayant point d'enfans, institua pour son héritier Conrad de Fribourg, fils de sa sœur.

D. *Qui succéda à Jean de Fribourg ?*

R. Jean de Fribourg, fils de Conrad, se trouvant aussi sans enfans, donna par son testament la principauté à Rodolphe de Hochberg son cousin, qui descendoit par les femmes, des anciens comtes de Neuchatel.

D. *Qui posséda ensuite la principauté ?*

R. Philippe de Hochberg, qui succéda à son pere Rodolphe, n'eut qu'une fille appelée Jeanne, qui épousa (en 1404) Louis d'Orléans, duc de Longueville. Elle lui apporta en dot le comté de

Neuchatel, lequel a été possédé pendant deux cents ans par des princes de cette maison.

- D.** *Que firent les Suisses dans ce tems-là ?*
R. Comme le duc de Longueville seroit dans l'armée de Louis XII, roi de France, pendant les guerres d'Italie (en 1512), les Suisses, qui avoient pris parti contre cette couronne, s'emparèrent du comté de Neuchatel.
D. *Comment le gouvernoient-ils ?*
R. Les cantons le gouvernoient par des baillifs qu'ils y envoioient tour à tour pour deux ans; mais lorsque la guerre fut terminée, ils le rendirent à son légitime souverain (en 1529.)
D. *Qui fut le plus illustre des princes de la maison d'Orléans ?*
R. Le plus illustre des comtes de Neuchatel, de la maison d'Orléans, a été Henri II, qui fut premier plénipotentiaire de la France à la paix de Westphalie (en 1648.)
D. *Quels enfans eut-il ?*
R. Ce prince eut deux fils, dont l'aîné connu sous le nom d'abbé d'Orléans, ayant pris le parti de l'église, céda tous ses droits au comte de Saint-Pol son cadet. Il eut de plus une fille, qui qui épousa le duc de Nemours.

D.

- D.** *Qu'arriva-t-il ensuite ?*
R. Le comte de St. Pol ayant été tué au passage du Rhin (en 1672), sans avoir été marié, l'abbé d'Orléans rentra dans ses droits & fut reconnu prince de Neuchatel, qualité qu'il conserva jusqu'à sa mort (en 1684.)
D. *Qui disputa sa succession ?*
R. Sa succession fut disputée par la duchesse de Nemours sa sœur, & par le prince de Conti, que l'abbé avoit institué son héritier universel.
D. *A qui fut-elle adjugée ?*
R. Les états, conformément aux loix du pays, adjugerent la souveraineté à la duchesse, qui après l'avoir possédée pendant plusieurs années, mourut sans enfans (en 1707.)
D. *Qu'arriva-t-il alors ?*
R. Alors cette souveraineté fut disputée par un grand nombre de princes, dont les uns fondoient leurs droits sur ceux de la maison de Châlons, & les autres sur ceux de la maison de Longueville, dont ils descendoient.
D. *Comment se termina cette affaire ?*
R. Tous ces princes ayant établi leurs prétentions par-devant les états du pays, ce tribunal, qui est souverain, adjugea

la principauté à Frédéric I, roi de Prusse (le 3 novembre 1707.)

- D. *Par qui a-t-elle ensuite été possédée ?*
 R. Les successeurs de ce monarque ont été Frédéric-Guillaume I, Frédéric II ou Frédéric le Grand, & Frédéric-Guillaume II, aujourd'hui régnant (1792.)
- D. *Quelles relations ce pays a-t-il avec les Suisses ?*
 R. Le prince de Neuchatel est allié des cantons de Berne, de Lucerne, de Fribourg & de Soleure. Il a une bourgeoisie particulière avec Berne, qui est juge des différens entre le prince & les bourgeoisies de Neuchatel & de Valangin, également alliées avec ce même canton.
- D. *Comment est-il gouverné ?*
 R. Le gouvernement du pays est monarchique, & le prince y tient un gouverneur; mais son autorité est limitée par les droits des peuples, qui sont très-étendus.
- D. *Quels sont les principaux de ses droits ?*
 R. La souveraineté doit résider dans le pays; toutes les affaires civiles sont décidées par le tribunal souverain des états; les peuples sont exempts de tout impôt; ils ont même le droit de prendre part aux guerres étrangères en

qualité de Suisses, lorsque leur souverain n'y est pas intéressé comme prince de Neuchatel.

- D. *Qu'est-ce que le tribunal des états ?*
 R. Le tribunal des états a pour président le gouverneur du pays; il est composé de douze juges, qui sont quatre nobles, quatre châtelains & quatre membres du conseil de la ville.
- D. *Quelle religion est professée dans ce pays ?*
 R. Farel prêcha la réformation à Neuchatel (en 1530), & tous les habitans du pays l'embrassèrent, excepté ceux de la châtelainie du Landeron, qui sont encore catholiques.
- D. *Quels sont les droits du clergé réformé ?*
 R. Les pasteurs réformés de la principauté forment une classe, ou un synode, qui jouit de plusieurs droits, & en particulier de celui de nommer aux cures vacantes; mais le prince nomme à celles de la partie catholique.

LEÇON XLVII.

Suite de la principauté de Neuchatel.

- D. **C**OMMENT se divise l'état de Neuchatel?
 R. L'état de Neuchatel est composé,

comme nous l'avons dit, des comtés de Neuchatel & de Valangin, qui comprennent ensemble dix-neuf juridictions; savoir, quatre châtelainies & quinze mairies.

D. *Quand se fit cette réunion ?*

R. Ces deux comtés avoient été séparés au seizième siècle; ils furent réunis par l'acquisition que Marie de Bourbon, veuve de Léonor d'Orléans, fit du comté de Valangin, qui appartenoit au comte de Montbéliard (en 1592.)

D. *Quelle est la capitale de ces états ?*

R. La capitale de tout l'état est Neuchatel, sur le lac de ce nom, ville médiocrement grande, agréablement située, bien bâtie, & résidence du gouverneur.

D. *Comment la ville se gouverne-t-elle ?*

R. Cette ville a son magistrat & son conseil particulier, qui a le droit de police dans l'enceinte de la ville & dans la banlieue.

D. *Qu'est-ce que le conseil de ville ?*

R. Le petit conseil, qui a vingt-quatre membres, & le grand qui en a quarante, forment le conseil général de la ville. Ses chefs sont, quatre maîtres-bourgeois, que l'on appelle les Quatre-Ministres. Leur charge dure pendant deux ans; ils sont pris dans le petit

conseil, & président chacun pendant six mois.

D. *Quels sont les droits de la bourgeoisie ?*

R. La bourgeoisie de Neuchatel a obtenu de ses anciens comtes, des franchises & des privilèges très-étendus. Elle partage à divers égards la souveraineté avec le prince, & elle a une bourgeoisie particulière avec Berne.

D. *Quand s'assemble cette bourgeoisie ?*

R. Son assemblée générale & ordinaire se tient de trois ans en trois ans. Elle élit alors un banneret, qui assiste à tous les conseils & à toutes les assemblées du magistrat, & qui est le conservateur des franchises.

D. *Que trouve-t-on encore dans cet état ?*

R. On trouve dans cette principauté deux petites villes, le Landéron & Boudri, avec le bourg de Valangin, qui est la capitale du comté de ce nom.

D. *Que remarquez-vous sur le comté de Valangin ?*

R. La bourgeoisie de Valangin a aussi de très-beaux privilèges, s'assemble de trois en trois ans, & élit ses magistrats.

D. *Qu'observez-vous encore ?*

R. Le Lœcle & la Chaux-de-Fond, villages situés dans le quartier des montagnes, & qui contiennent ensemble plus de six

mille ames, sont remplis d'horlogers très-habiles, dont les ouvrages se répandent dans toute l'Europe.

D. *Qu'observez-vous enfin sur ce pays-là ?*

R. Les montagnes de ce pays-là & les marieres qui s'y trouvent, fournissent une quantité extraordinaire de coquillages & d'autres corps marins pétrifiés, avec plusieurs curiosités naturelles.

IX. De l'évêché de Bâle.

D. *Où est situé l'évêché de Bâle ?*

R. Les terres de l'évêché de Bâle, qui forment une principauté assez étendue, sont bornées au nord par le Sundgau, à l'orient & au midi par le canton de Soleure, & à l'occident par le comté de Montbéliard.

D. *Comment ce pays est-il gouverné ?*

R. Ce pays est gouverné monarchiquement ; l'évêque est souverain pour le temporel, & il a rang parmi les princes d'Empire dans le cercle du haut Rhin. Mais les peuples jouissent de divers privilèges.

D. *Quels droits l'évêque avoit-il sur la ville de Bâle ?*

R. L'évêque avoit des droits sur la ville de Bâle, qu'il perdit par la réformation ;

il vendit alors aux Bâlois la partie de la ville qui est sur la rive droite du Rhin, avec plusieurs terres qui lui appartenoient.

D. *Quelles sont ses alliances ?*

R. Le prince n'est allié que des sept cantons catholiques. Il a aussi une alliance particulière avec la France.

D. *Comment divise-t-on ce pays-là ?*

R. Comme les deux religions sont professées dans cette principauté, on la divise par cette raison en deux parties, qui sont le pays catholique & le pays réformé.

D. *Quelle est la capitale de l'évêché de Bâle ?*

R. La capitale est Porentrui, petite ville avec un château, où l'évêque réside depuis la réformation.

D. *Que trouve-t-on dans le pays catholique ?*

R. On trouve encore dans le pays catholique les prieurés de Delémont & de Saint-Ursanne, l'abbaye de Bellelay, de l'ordre des Prémontrés, qui est très-riche & indépendante de l'évêque ; on y voit enfin Arlesheim.

D. *Qu'est-ce qu'Arlesheim ?*

R. Arlesheim est un village, dans lequel les chanoines de Bâle se retirèrent lors de la réformation. Ils ont le droit d'élire l'évêque, qu'ils prennent ordinairement

vement dans leur corps, & jouissent d'un revenu considérable.

D. *Que remarquez-vous dans le pays réformé?*

R. Les principaux lieux du pays réformé sont Bienne & la Neuveville, dont nous avons parlé; Motiers-Grand-Val qui est sous la protection de Berne, & le Val-Saint-Ymier, sur les habitans duquel la ville de Bienne a le droit de bannière.

D. *Quel monument y voit-on?*

R. On voit dans l'évêché de Bâle un chemin percé dans le roc, qui est appelé Pierre-Pertuis. C'est un ouvrage des Romains, qui l'avoient construit pour passer du pays des Rauques dans l'Helvétie. On y lit encore une inscription.

LEÇON XLVIII.

Des Pays-Bas.

D. *Où sont situés les Pays-Bas?*

R. Les Pays-Bas sont bornés au midi par la France, à l'orient par l'Allemagne, & des deux autres côtés par l'Océan. On leur donne ce nom, parce qu'ils

sont près de la mer & à l'embouchure de plusieurs rivières.

D. *A qui appartenoint-ils autrefois?*

R. Ces provinces, qui faisoient anciennement partie de la Gaule Belgique, furent conquises par les Francs dans le cinquième siècle, & les successeurs de Charlemagne les posséderent jusqu'au neuvième.

D. *Qu'arriva-t-il ensuite?*

R. Lors de la décadence de l'Empire, les gouverneurs du pays en usurperent la souveraineté, & il s'y forma dix-sept provinces qui subsistent encore aujourd'hui.

D. *A qui parvinrent ces provinces?*

R. Après avoir eu chacune son souverain pendant assez long-tems, elles passèrent successivement par des mariages, ou par conquêtes, dans la maison de Flandre, ensuite dans celle de Bourgogne, qui les réunit toutes.

D. *Comment entrèrent-elles dans la maison d'Autriche?*

R. Charles le Hardi, dernier duc de Bourgogne, n'ayant eu qu'une fille nommée Marie, cette princesse épousa (en 1477) Maximilien, archiduc d'Autriche, & elle lui apporta en dot les Pays-Bas & la Franche-Comté.

- D.** *De quelle monarchie firent-elle partie ?*
- R.** L'empereur Charles-Quint, petit-fils de Maximilien, qui hérita de ces provinces, étant parvenu à la couronne d'Espagne, les Pays-Bas firent partie de cette monarchie, & furent soumis, à Philippe II, fils & successeur de Charles-Quint.
- D.** *Quel dessein forma Philippe II ?*
- R.** Ce prince forma (en 1565) le dessein d'ôter aux habitans de ces provinces les privilèges dont ils jouissoient, & voulut y introduire le tribunal de l'inquisition, parce que plusieurs d'entre eux avoient embrassé la réformation.
- D.** *Quel fut l'effet de cette entreprise ?*
- R.** La cruauté du duc d'Albe, que Philippe II avoit établi gouverneur des Pays-Bas, ayant achevé d'irriter ces peuples, les principaux seigneurs se réunirent pour la défense de leur liberté, & secouèrent le joug de l'Espagne.
- D.** *Comment se divisèrent ces provinces ?*
- R.** Ces provinces se divisèrent en deux corps (en 1579.) Les huit septentrionales, qui s'étoient réformées, firent entre elles l'union qui subsiste encore aujourd'hui, & choisirent pour leur

chef Guillaume prince d'Orange, de la maison de Nassau.

- D.** *Quelles suites eut ce soulèvement ?*
- R.** Les Provinces-Unies, soutenues par la France & par l'Angleterre, ayant à leur tête Maurice & Frédéric-Henri, fils de Guillaume, se défendirent avec succès contre toutes les forces de l'Espagne, qui ne put jamais les remettre sous son obéissance.
- D.** *Quand ont-elles été reconnues libres ?*
- R.** Elles ont enfin été reconnues libres & indépendantes de l'Espagne par la paix de Munster (en 1648), & depuis lors le commerce & la liberté de conscience les ont rendu très-florissantes.
- D.** *Quelles guerres ont-elles soutenues depuis lors ?*
- R.** Ces provinces ayant embrassé le parti de la maison d'Autriche, ont eu plusieurs guerres à soutenir contre la France, sous les regnes de Louis XIV (en 1672), & de Louis XV (en 1740.) Elles ont eu part, comme alliées de la France, à la dernière guerre entre cette couronne & l'Angleterre.
- D.** *Que devinrent les autres provinces ?*
- R.** Les neuf autres provinces, qui s'étoient aussi soulevées, furent remises sous la domination du roi d'Espagne

par Alexandre Farnese, duc de Parme, qui avoit succédé au duc d'Albe.

D. *Quel a été ensuite le sort de ces provinces ?*

R. Elles ont fait partie de la monarchie Espagnole jusqu'au commencement de ce siècle ; mais Charles II, roi d'Espagne, ayant institué pour son héritier Philippe duc d'Anjou, de la maison de Bourbon, les autres puissances se liguerent contre la France & l'Espagne, ce qui causa une longue guerre.

D. *Comment se termina cette guerre ?*

R. Philippe d'Anjou ne put conserver la couronne d'Espagne qu'en cédant à la maison d'Autriche tout ce que l'Espagne possédoit dans les Pays-Bas ; ce qui fut décidé par le traité d'Utrecht (en 1713.)

D. *A qui appartiennent ces provinces ?*

R. Ces provinces, après avoir appartenu à l'empereur Joseph II, du chef de Marie-Thérèse reine de Hongrie sa mere, & qui est mort sans enfans, sont parvenues à François II, son frere puiné, élu empereur (en 1792.)

D. *Les possède-t-il en entier ?*

R. Louis XIV, roi de France, en avoit conquis une partie dans le dernier siècle, & elle lui fut assurée par les traités.

suivans ; une autre partie vers le nord a été cédée au Provinces-Unies.

D. *Combien ces provinces forment-elles d'états ?*

R. Les dix-sept provinces des Pays-Bas forment donc deux états, qui sont les Pays-Bas Autrichiens que l'on appelle communément la Flandre, vers le midi ; & la république des Provinces-Unies, que l'on nomme aussi la Hollande, vers le nord.

LEÇON XLIX.

Des Pays-Bas Autrichiens.

D. *QUELLE est la qualité des Pays-Bas Autrichiens ?*

R. Le terroir des Pays-Bas Autrichiens est très fertile en grains & en fourrages. Il ne produit point de vin, mais on y fait d'excellente bière.

D. *Qu'observez-vous encore à cet égard ?*

R. Ces provinces sont très-peuplées ; il n'y a point de pays en Europe, où l'on trouve, sur un terrain aussi peu étendu, un aussi grand nombre de villes considérables, la plupart bien fortifiées. La religion catholique est la seule qu'on y professe.

- D.** *Quelles sont les principales rivières des Pays-Bas ?*
- R.** Les principales rivières qui les arrosent sont, la Meuse, l'Escaut & la Sambre. Cette dernière se jette dans la Meuse auprès de Namur.
- D.** *N'y a-t-il pas aussi des canaux ?*
- R.** On y a creusé deux canaux pour faciliter le transport des marchandises : l'un est celui de Bruges à Ostende, & l'autre celui de Bruxelles à Anvers.
- D.** *Combien y compte-t-on de duchés ?*
- R.** Les neuf provinces qui composent les Pays-Bas Autrichiens ont trois duchés, ceux de Brabant au milieu, de Luxembourg & de Limbourg à l'orient.
- D.** *Combien y a-t-il de comtés ?*
- R.** Quatre comtés, ceux de Flandre à l'occident, d'Artois, de Hainaut & de Namur au midi.
- D.** *Combien y a-t-il de seigneuries ?*
- R.** Deux seigneuries, celles de Malines & d'Anvers, qu'on nomme aussi le marquisat du Saint-Empire. L'une & l'autre sont enclavées dans le Brabant, vers le nord.
- D.** *Comment se divise le Brabant ?*
- R.** Le duché de Brabant se divise en Brabant Autrichien au midi, & en Brabant Hollandois au nord.

- D.** *Quelle est la capitale du Brabant Autrichien ?*
- R.** Le Brabant Autrichien a pour capitale Bruxelles, sur la Senne, grande ville, forte, résidence du gouverneur des Pays-Bas, dont elle passe pour la capitale. On y trouve encore Louvain, université fameuse.
- D.** *Que possède la Hollande dans le Brabant ?*
- R.** La république de Hollande possède en commun trois places fortes dans ce duché, qui sont Bois-le-Duc; Breda & Berg-Op-Zoom, avec leur territoire.
- D.** *Comment se divise le duché de Luxembourg ?*
- R.** Le duché de Luxembourg est divisé en deux parties, dont l'une appartient à la maison d'Autriche, & l'autre à la France.
- D.** *Quelles villes y remarque-t-on ?*
- R.** Le Luxembourg Autrichien a pour capitale Luxembourg, située sur un roc, & que l'on regarde comme la plus forte place des Pays-Bas. La France y possède vers le midi Thionville sur la Moselle, & Montmédi, toutes deux bien fortifiées.
- D.** *Qu'observez-vous encore ?*
- R.** Près de ce duché, est celui de Bouillon, qui porte le nom de sa capitale, sous la protection de la France, avec l'ab-

baye de St. Hubert, fameux pèlerinage dans les montagnes des Ardennes.

- D. *Quelle est la capitale du duché de Limbourg ?*
- R. La capitale du duché de Limbourg est Limbourg. On y remarque encore Maëstricht sur la Meuse, grande ville, forte, qui est enclavée dans l'évêché de Liege, & appartient aux Hollandois.
- D. *Comment se divise la Flandre ?*
- R. Le comté de Flandre se divise en Flandre Autrichienne au milieu, Flandre Françoisse au midi, & Flandre Hollandoise au nord.
- D. *Quelles villes y a-t-il dans la Flandre Autrichienne ?*
- R. On trouve dans la Flandre Autrichienne, Gand, sur l'Escaut, qui en est la capitale; Bruges, évêché; Ostende, port de mer, place forte, qui soutint un siège de trois ans contre les Espagnols (en 1601), & Nieupoort.
- D. *Quelles sont les principales villes de la Flandre Françoisse ?*
- R. Dans la Flandre Françoisse, on remarque Lille, capitale, grande ville, commerçante, avec une bonne citadelle; Douai, université & parlement; Dunkerque & Grayelines, ports de mer.

D. *Que remarquez-vous dans la Flandre Hollandoise ?*

- R. Dans la Flandre Hollandoise, on voit l'Ecluse, capitale; Hulst, & le Sas de-Gand, toutes trois places fortes, situées dans des marais.
- D. *A qui appartient le comté d'Artois ?*
- R. Le comté d'Artois appartient tout entier à la France, à qui il a été cédé par la paix d'Utrecht (en 1713.) Sa capitale est Arras, grande ville, avec une citadelle. Il y a encore Saint-Omer, place forte.
- D. *Que trouve-t-on dans l'Artois ?*
- R. Près de l'Artois est le Cambresis, petite province qui appartient aussi à la France. Sa capitale est Cambrai, archevêché, grande ville, connue par les belles toiles qu'on y fabrique.
- D. *Quelle autre ville y a-t-il encore ?*
- R. Il y a encore Cateau-Cambresis, petite ville célèbre par le traité de paix entre la France & l'Espagne, qui y fut conclu (en 1558.)
- D. *Comment se divise le comté de Hainaut ?*
- R. Le comté de Hainaut se divise en Hainaut Autrichien vers le nord, & en Hainaut François vers le midi.
- D. *Quelles villes y trouve-t-on ?*
- R. Le Hainaut Autrichien a Mons qui en

est la capitale, & Ath. Le Hainaut François a Valenciennes capitale, Landrecy & Maubeuse. Ces trois dernières villes sont bien fortifiées.

- D. *Quelle est la capitale du comté de Namur?*
 R. Le comté de Namur a pour capitale Namur, située au confluent de la Meuse & de la Sambre, défendue par un château autrefois très-fort; il y a aussi Charleroi.
- D. *Que possède la France dans ce comté?*
 R. La France possède dans ce comté Charlemont & Givet, places fortes.
- D. *Quelle est la capitale du marquisat d'Anvers?*
 R. La capitale du marquisat d'Anvers est Anvers, sur l'Escaut, ville grande, ancienne & commerçante, avec une citadelle.
- D. *Quelle est la capitale de la seigneurie de Malines?*
 R. La capitale de la seigneurie de Malines est Malines, archevêché, où réside le conseil souverain des Pays-Bas, & où l'on fait de très-belles dentelles.
- D. *Qu'observez-vous enfin sur ce pays-là?*
 R. Les Hollandois possédoient dans les Pays-Bas Autrichiens plusieurs places fortes, dans lesquelles ils tenoient garnison, quoique ces places appartiennent à la maison d'Autriche.

- D. *Comment les appelle-t-on?*
 R. On les appelle les places de barrière, parce qu'elles ont été accordées aux Hollandois par les traités de paix, pour servir de sûreté à leur pays.
- D. *Quelles sont ces places?*
 R. Les plus considérables sont Tournay, Ypres, Menin dans la Flandre, & Namur, capitale du comté de ce nom. Leurs fortifications ont été fort endommagées dans la guerre de 1740.
- D. *N'est-il pas arrivé en dernier lieu quelque changement considérable à l'égard de ces places?*
 R. L'empereur Joseph II avoit résolu d'en faire démolir toutes les fortifications: ce qui rendoit inutiles les garnisons Hollandoises qu'on y tenoit.

LEÇON L.

Des Provinces-Unies.

- D. *QUEL est le terroir de ces provinces?*
 R. Le terroir des Provinces-Unies est en général mauvais & marécageux; l'air y est épais & mal-sain; il n'y a presque que des pâturages; on en tire du fromage & du beurre: cependant ce pays est très-peuplé.

- D. *En quoi consiste la richesse de ce pays-là ?*
 R. Sa richesse consiste principalement dans son grand commerce & dans ses manufactures de toiles & de draps. C'est l'un des pays les plus opulens de l'Europe.
- D. *Comment cet état se gouverne-t-il ?*
 R. Le gouvernement de cet état est aristocratique, mêlé de démocratie : chaque province forme une république indépendante ; mais toutes ensemble elles n'en font qu'une, en vertu de leur union.
- D. *En qui réside la souveraineté ?*
 R. La souveraineté réside dans l'assemblée des députés de la noblesse & de ceux de toutes les provinces. Ces députés composent les États-généraux, & on leur donne le titre de Hautes-Puissances.
- D. *Où se tient cette assemblée ?*
 R. L'assemblée se tient toujours à la Haye. Ce corps a la principale direction des affaires, & donne audience aux ambassadeurs des puissances étrangères.
- D. *Comment s'y décident les affaires ?*
 R. Les affaires importantes, telles que la paix ou la guerre, demandent l'unanimité des suffrages ; les autres se décident à la pluralité. Chaque province

- n'a qu'une voix, quand même elle envoie plusieurs députés.
- D. *Quel chef l'état avoit-il autrefois ?*
 R. L'état, dès ses commencemens, a eu pendant long-tems à sa tête un chef que l'on appelloit Stathouder, qui étoit gouverneur, capitaine & amiral-général de toutes les forces de la république.
- D. *De quelle maison étoit-il ?*
 R. Le Stathouder a toujours été un prince de la maison de Nassau, parce que c'est à cette maison que la république est redevable de sa liberté.
- D. *Qui fut le premier Stathouder ?*
 R. Le premier Stathouder fut Guillaume de Nassau, prince d'Orange (en 1578), & cette charge fut possédée successivement par ses fils Maurice & Frédéric-Henri, & par son petit-fils Guillaume II : après quoi elle fut supprimée (en 1650.)
- D. *Quand fut-elle rétablie ?*
 R. Quelque tems après, c'est-à-dire, en 1672, le peuple fit rétablir le Stathouderat en faveur de Guillaume II, prince d'Orange, qui parvint ensuite à la couronne d'Angleterre.
- D. *Quel changement est-il enfin arrivé ?*
 R. Enfin Charles-Henri, prince d'Orange,

de la branche de Nassau-Dietz, ayant été élu (en 1747) Stathouder de toutes les provinces, cette charge a été rendue permanente & héréditaire à sa postérité masculine & féminine.

D. *Qui est Stathouder aujourd'hui ?*

R. Après la mort de ce prince, cette dignité est parvenue à Guillaume V son fils unique, lequel en est aujourd'hui revêtu.

D. *Ne s'est-il pas élevé en dernier lieu de nouveaux troubles au sujet de cette dignité ?*

R. Plusieurs provinces avoient entrepris (en 1783) de l'abolir; mais enfin elle a été assurée comme auparavant, & pour toujours, à la maison d'Orange.

D. *Quelle est la religion des Provinces-Unies ?*

R. La religion réformée est dominante dans les Provinces-Unies, mais toutes les autres y sont permises, la catholique seule n'est que tolérée.

D. *Quelles rivières y trouve-t-on ?*

R. On y trouve deux grandes rivières, qui sont la Meuse & le Rhin. On y a pratiqué un grand nombre de canaux, pour la commodité du commerce intérieur.

D. *Comment se divise le Rhin ?*

R. Le Rhin se partage en cinq branches, le Wahal, l'Issel, le Vaert, le Leek, &

la dernière, qui conserve le nom de Rhin.

D. *Quelle est la position de ces diverses branches ?*

R. Les quatre premières se détachent alternativement à gauche & à droite dans cet ordre; la cinquième se perd dans les sables au-dessous de Leyde, son embouchure ayant été ruinée il y a plusieurs siècles par un débordement de l'Océan.

D. *Combien y a-t-il de provinces ?*

R. Les Provinces-Unies sont; comme nous l'avons dit, au nombre de huit, mais elles n'en forment que sept dans l'assemblée des Etats-généraux, & l'on y distingue un duché, deux comtés & quatre seigneuries.

D. *Quel est le duché ?*

R. Le duché est celui de Gueldre au midi, qui ne forme qu'une province avec le comté de Zutphen.

D. *Quels sont les deux comtés ?*

R. Les deux comtés sont ceux de Hollande & de Zélande, situés le long de la mer & vers l'occident.

D. *Quelles sont les quatre seigneuries ?*

R. Les quatre seigneuries sont celles d'Utrecht au midi, d'Overysseel à l'orient, de Frise & de Groningue au nord.

LEÇON LI.

Suite des Provinces-Unies.

- D. COMMENT se divise le duché de Gueldre ?
- R. Le duché de Gueldre se divise en Gueldre Autrichienne au midi, & en Gueldre Hollandoise au nord.
- D. Quelles villes y a-t-il dans la Gueldre Autrichienne ?
- R. Dans l'Autrichienne est Gueldre, capitale, qui appartient au roi de Prusse; Ruremonde, à la reine de Hongrie; & Venlo, aux Hollandois. Ces trois places sont bien fortifiées.
- D. Quelles villes trouve-t-on dans la Gueldre Hollandoise ?
- R. Dans la Gueldre Hollandoise est Nimegue, capitale, où s'est fait un traité de paix (en 1678); Arnhem, place forte, & le comté de Bure, dont le fils aîné du prince Stathouder porte le nom.
- D. Quelle est la capitale du comté de Zutphen ?
- R. Le comté de Zutphen a pour capitale Zutphen, ville ancienne, où il y a un temple magnifique.

D.

- D. Qu'observez-vous sur le comté de Hollande ?
- R. Le comté de Hollande est la moins fertile & cependant la plus riche & la plus peuplée de toutes ces provinces. Les quatre élémens y sont mauvais, & la mer l'inonderoit, si elle n'étoit retenue par de fortes digues.
- D. Quelle est la capitale de ce comté ?
- R. Sa capitale est Amsterdam, sur l'Amstel, port de mer, l'une des villes les plus grandes, les plus commerçantes & les plus peuplées de l'Europe. Elle est bâtie en partie sur pilotis.
- D. Que remarque-t-on principalement dans cette ville ?
- R. On y remarque l'hôtel-de-ville, bâtiment vaste & magnifique; le port qui est très-spacieux, & la bourse, où s'assemblent des marchands de toutes les nations. On admire la propreté des rues, au milieu desquelles sont des canaux bordés d'arbres.
- D. Quelles autres villes y a-t-il dans la Hollande ?
- R. Les autres villes sont, Rotterdam port de mer, sur la Meuse, ville très-commerçante & la patrie d'Erasme; Leyde, connue par son université & ses manufactures de draps; Dordrecht, où s'est tenu (en 1618) un synode des pro-

TOME I.

Q

testans; Delft, où est le mausolée des Princes d'Orange; Harlem & la Haye.

D. *Qu'observez-vous sur la Haye?*

R. Le bourg de la Haye est le plus beau de l'Europe & surpasse plusieurs villes en grandeur & en magnificence. C'est le lieu où résident ordinairement le prince Stathouder, les Etats-Généraux & les ambassadeurs des puissances étrangères.

D. *Que comprend le comté de Zélande?*

R. Le comté de Zélande comprend plusieurs isles qui sont situées les unes près des autres. La plus considérable & la plus habitée est celle de Valcheren.

D. *Quelle est la capitale de cette province?*

R. Sa capitale est Middelbourg, dans l'isle de Valcheren, grande ville, & commerçante. On y remarque aussi Flessingue, port de mer.

D. *Quelle est la capitale de la seigneurie d'Utrecht?*

R. Cette seigneurie a pour capitale Utrecht sur le Rhin, université & autrefois archevêché, grande ville, belle & bien peuplée. Elle est célèbre par l'union des provinces, qui s'y fit (en 1579), & par le congrès qui s'y est tenu (en 1713) pour la paix générale de l'Europe.

D. *Quelle est la capitale de la seigneurie d'Overyffel?*

R. Dans la seigneurie d'Overyffel est Déventer, capitale; Zwol, ville commerçante; & Coeverden, place forte, sur les frontières de l'Allemagne.

D. *Qu'observez-vous sur la Frise?*

R. La province de Frise est connue par les belles toiles qui s'y fabriquent, & par les beaux chevaux qu'on y nourrit.

D. *Quelle est sa capitale?*

R. Sa capitale est Leuwarden, grande ville bien peuplée. Il y a aussi Franeker, université.

D. *Quelle est la capitale de la seigneurie de Groningue?*

R. Dans la Seigneurie de Groningue est Groningue, capitale & université fameuse.

D. *Qu'appelle-t-on pays de la Généralité?*

R. Outre les provinces que l'on vient de décrire, la république possède encore le pays de la Généralité, par où l'on entend la partie qui lui a été cédée du Brabant, du duché de Limbourg, de la Gueldre & de la Flandre, dont on a parlé précédemment.

D. *Qu'observez-vous encore sur les Provinces-Unies?*

R. Il y a dans les Provinces-Unies une

société de négocians, connue sous le nom de Compagnie des Indes orientales, & qui est très-puissante. Elle possède plusieurs pays dans l'Asie, & fait seule le commerce des épiceries.

D. *Comment se forma cette compagnie?*

R. Elle se forma (en 1602) par l'association de plusieurs marchands Hollandois, qui envoyèrent des vaisseaux aux Indes par le Cap de Bonne-Espérance, que les Portugais avoient découvert.

D. *Quels furent les effets de cette association?*

R. Les profits de cette compagnie furent si considérables, que les Hollandois se virent en état par-là de soutenir la guerre contre l'Espagne, & de faire des établissemens dans les Indes.

D. *Que remarquez-vous enfin sur ce sujet?*

R. Ces peuples ont encore d'autres sources de richesses, telles que la pêche du hareng sur les côtes de l'Angleterre, & celle de la baleine dans les mers du Nord, dont ils tirent de très-grands avantages.



LEÇON LII.

De la France.

D. *QUELLE est la situation de la France?*

R. La France est bornée au nord par le canal de la Manche & les Pays-Bas, à l'orient par l'Allemagne & la Suisse, au midi par la Méditerranée & les monts Pyrénées qui la séparent de l'Espagne, & à l'occident par l'Océan.

D. *Quelle est la qualité de ce pays?*

R. Le climat en est tempéré, la terre y produit tout ce qui est nécessaire à la vie: ce pays est l'un des meilleurs & des plus agréables de l'Europe.

D. *En quoi consistent ses richesses?*

R. Ses principales richesses consistent dans ses productions naturelles, ses manufactures & son commerce qui est favorisé par la situation de ce royaume entre deux mers.

D. *Comment s'appelloit autrefois la France?*

R. La France s'appelloit anciennement la Gaule. Les Francs, peuples d'Allemagne, en firent la conquête au cinquième siècle, s'y établirent & lui donnerent leur nom.

- D.** *Qui étoit le chef de ces peuples ?*
- R.** Ces peuples avoient choisi pour leur chef Pharamond, qui ne conquit qu'une petite partie de la Gaule; il fut repoussé au-delà du Rhin par les Romains, à qui ce pays étoit alors soumis.
- D.** *Quand a commencé la monarchie Françoise ?*
- R.** Depuis la première association des Francs, qui se fit sous Pharamond, la monarchie françoise a subsisté sans interruption depuis l'an 420 jusques à présent.
- D.** *Comment distingue-t-on les rois de France ?*
- R.** On distingue les rois de France en trois races, la Mérovingienne, ainsi appelée de Mérouée, successeur de Pharamond; la Carlovingienne, dont l'empereur Charlemagne fut la tige; & la Capétienne, qui tire son nom de Hugues Capet.
- D.** *Quel est le roi le plus célèbre de la première race ?*
- R.** Clovis, cinquième roi de France, a été le plus célèbre de la première race. Il conquit une partie considérable de la Gaule, & embrassa la religion chrétienne (en 496).

- D.** *Que firent ses successeurs ?*
- R.** Plusieurs de ses successeurs se livrerent à la mollesse, abandonnerent toute l'autorité aux maires du palais, & mériterent le nom de fainéans, sous lequel ils sont connus dans l'histoire.
- D.** *Comment cette race finit-elle ?*
- R.** Pepin le Bref, maire du palais, fit enfermer dans un couvent Childéric III, dernier roi de la race Mérovingienne, & s'empara de la couronne de France (en 752).
- D.** *Qui succéda à Pepin ?*
- R.** Ce prince eut pour successeur son fils l'empereur Charlemagne, le souverain le plus puissant de son siècle, & qui possédoit la France, l'Italie, avec une partie de l'Allemagne & de l'Espagne.
- D.** *Qu'ariva-t-il après la mort de Charlemagne ?*
- R.** Vingt-neuf ans après sa mort, ses vastes états furent partagés; & l'empereur Charles le Gros, qui les avoit réunis, ayant été détrôné (en 885), il se forma un grand nombre de souverainetés, parce que les gouverneurs de provinces se rendirent indépendans.
- D.** *Qui fut le dernier roi de cette race ?*
- R.** La race Carlovingienne fut éteinte (en

987) dans la personne de Louis V, surnommé le Fainéant.

D. *Qui régna ensuite ?*

R. Hugues Capet fut ensuite élu roi par les seigneurs de la nation, mais à condition qu'il leur laisseroit les provinces dont ils s'étoient emparés, & qu'il se borneroit à recevoir d'eux la foi & l'hommage.

D. *Combien de branches distingue-t-on dans la race Capétienne ?*

R. On doit distinguer trois branches dans la race Capétienne, la branche directe, la branche des Valois & la branche des Bourbons. Elles ont régné successivement, & la dernière occupe le trône aujourd'hui.

D. *Quels rois de la branche directe sont les plus célèbres ?*

R. Les rois les plus célèbres de la branche directe sont, Philippe-Auguste, qui réunit plusieurs provinces (en 1190); Louis IX, connu sous le nom de Saint Louis, qui prit part aux croisades, & mourut à Tunis (en 1270); & Charles le Bel, dernier roi de cette branche.

D. *Qu'arriva-t-il après la mort de Charles le Bel ?*

R. Comme ce prince ne laissa qu'une fille, ses états donnerent (en 1328) la couronne à Philippe de Valois, qui fut la

tige de la branche de ce nom. Mais Edouard, roi d'Angleterre, fils d'une sœur de Charles, prétendit l'obtenir, & alluma une longue guerre dans le royaume.

D. *Quels rois remarquez-vous dans la branche des Valois ?*

R. Les plus remarquables des rois Valois sont, Charles VII, qui chassa entièrement les Anglois du royaume (en 1431); Louis XII, surnommé le Père du peuple; François I, le restaurateur des sciences en France, & Henri III, qui fut assassiné par un Jacobin (en 1589).

D. *Qui succéda à Henri III ?*

R. Le successeur de Henri III, dernier roi de la branche des Valois, fut Henri IV, son plus proche parent de la ligne masculine, & qui étoit roi de Navarre du chef de Jeanne d'Albret sa mere.

D. *Qu'observez-vous sur Henri IV ?*

R. Ce prince, le plus grand roi que la France ait eu, a été la tige de la branche des Bourbons, qui a déjà donné cinq souverains. Il fut obligé de conquérir son royaume que la ligue lui disputoit, & fut assassiné par François Ravailiac (en 1610).

- D. *Qui régna ensuite?*
 R. Après sa mort, Louis XIII son fils monta sur le trône. Le cardinal de Richelieu, son premier ministre, augmenta beaucoup la puissance des rois de France, en abaissant la maison d'Autriche, les protestans & les grands du royaume.
- D. *Quel fut le successeur de Louis XIII?*
 R. Ce prince eut pour successeur (en 1643) son fils Louis XIV, surnommé Louis le Grand, dont le regne a été également long & fertile en événemens remarquables, & qui ne mourut qu'en 1715.
- D. *Quels sont les principaux de ces événemens?*
 R. Les principaux sont la réunion de toute l'Alsace, l'établissement de Philippe V, son petit-fils, sur le trône d'Espagne, la conquête de la Franche-Comté & d'une partie des Pays-Bas. Ce prince eut différentes guerres à soutenir contre plusieurs puissances; la plus considérable fut celle qui se termina (en 1713) par le traité d'Utrecht.
- D. *Qui lui a succédé?*
 R. Louis XV, surnommé le Bien-aimé, arrière petit-fils de Louis XIV, lui a succédé immédiatement, son pere & son aïeul étant morts sans avoir régné. Il acquit (en 1730) la Lorraine à la France par la paix de Vienne, & l'isle

de Corse par un traité avec la république de Gênes; il est mort en 1775.

- D. *Quel roi regne aujourd'hui?*
 R. Le Dauphin, fils de Louis XV, étant mort avant son pere, le trône est occupé aujourd'hui par Louis XVI, petit-fils du dernier roi.

LEÇON LIII.

Suite de la France.

- D. *COMMENT la France est-elle gouvernée?*
 R. Le gouvernement est purement monarchique en France. Autrefois la puissance des rois étoit limitée par les états du royaume; mais on ne les a pas assemblés depuis long-tems.
- D. *Comment succede-t-on à la couronne?*
 R. La couronne y est héréditaire; mais les enfans mâles peuvent seuls y succéder, en vertu de la loi Salique, qui exclut les filles.
- D. *Quels titres portent le roi & son successeur présomptif?*
 R. Le roi de France porte le titre de Roi très-chrétien & de fils aîné de l'église. Le successeur présomptif à la couronne porte le nom & les armes de Dauphin.

- D.** *Quelle religion est dominante en France ?*
R. La religion dominante en France est la catholique romaine. On y trouve un nombre très-considérable de réformés, mais il n'ont pas le libre exercice de leur religion.
- D.** *Quand est-ce que la réformation s'établit en France ?*
R. La réformation s'étoit établie (en 1520) dans le royaume, sous le regne de François I, & elle y avoit fait de grands progrès. Ceux qui l'avoient embrassée furent souvent persécutés.
- D.** *Que firent-ils alors ?*
R. Ils prirent les armes pour se défendre & pour s'assurer la liberté de conscience, que divers traités leur garantissoient.
- D.** *Qu'arriva-t-il ensuite ?*
R. Les catholiques ayant (en 1572) attiré à Paris les principaux chefs du parti réformé, sous prétexte de conclure avec eux une paix solide, ils y périrent presque tous dans le fameux massacre de la S. Barthelemi.
- D.** *Que fit Henri IV en leur faveur ?*
R. Le roi Henri IV donna en faveur des réformés l'édit de Nantes (en 1598), qui autorisoit l'exercice de leur religion; mais cet édit, violé plusieurs

- fois sous le regne de Louis XIII, fut enfin cassé & révoqué (en 1685) par Louis XIV.
- D.** *Quelles furent les suites de cette révocation ?*
R. Dès lors les réformés, persécutés par tout le royaume, se réfugièrent en foule dans les pays étrangers, où ils se font établis. La France vit par-là ses richesses & son industrie transportées en Angleterre, en Allemagne, en Hollande & dans la Suisse.
- D.** *Qu'est-il arrivé depuis lors ?*
R. Le roi Louis XVI a, par un édit, rendu aux réformés leur état civil en France, mais en les excluant de tous les emplois publics (en 1787).
- D.** *N'ont-ils rien obtenu de plus ?*
R. En 1790, l'assemblée qui agit au nom de la nation, a rétabli les protestans François dans tous leurs droits, & permis l'exercice de tous les cultes dans le royaume.
- D.** *Quelles sont les principales rivières de la France ?*
R. Les principales rivières de la France sont la Seine, la Loire, la Garonne & le Rhône.
- D.** *Quel est le cours de la Seine ?*
R. La Seine coule d'orient en occident,

& entre dans l'Océan sur les côtes de la Normandie.

- D. *Quel est le cours de la Loire?*
 R. La Loire, traversant l'Orléanois, entre dans l'Océan au-dessous de Nantes en Bretagne.
- D. *Quel est le cours de la Garonne?*
 R. La Garonne sort des Pyrénées, arrose la Guyenne, & a aussi son embouchure dans l'Océan.
- D. *Quel est le cours du Rhône?*
 R. Le Rhône sort du Vallais, coule au midi, & se jette dans la Méditerranée sur les côtes de Provence.
- D. *Comment se divise la France?*
 R. On y a introduit depuis peu une division purement politique, qui consiste en un très-grand nombre de départemens, & chacun de ceux-ci en plusieurs districts & municipalités.
- D. *Quelle division suivrons-nous dans cet abrégé?*
 R. Nous suivrons l'ancienne division, comme appartenant à la géographie & moins propre à surcharger la mémoire.
- D. *Quelle division faut-il établir entre les provinces de la France?*
 R. On y compte quatorze grands gouvernemens, dont il y en a quatre au septentrion, quatre à l'orient, deux à l'oc-

cident, & quatre au midi. Ils se trouvent placés sur la carte dans l'ordre suivant.

- D. *Quels sont les quatre au septentrion?*
 R. Les quatre grands gouvernemens au septentrion sont, la Flandre Françoisse, la Picardie, l'Isle-de-France & la Champagne.
- D. *Quels sont les quatre à l'orient?*
 R. Les quatre à l'orient sont, la Lorraine, l'Alsace, la Bourgogne & la Franche-Comté.
- D. *Quels sont les deux à l'occident?*
 R. Les deux à l'occident sont la Normandie & la Bretagne.
- D. *Quels sont les quatre au midi?*
 R. Les quatre au midi sont, la Guyenne, le Languedoc, la Provence & le Dauphiné.
- D. *Combien y a-t-il de petits gouvernemens?*
 R. Les petits gouvernemens sont au nombre de dix-sept, dont il y en a quatorze au milieu & trois au midi du royaume.
- D. *Combien y en a-t-il vers l'occident?*
 R. De ces quatorze, on en trouve cinq vers l'occident, en les comptant sur la même ligne, du nord au sud. Ce sont le Maine, l'Anjou, le Poitou, le pays d'Aunis & la Saintonge.
- D. *Combien y en a-t-il au milieu?*
 R. Il y en a de même cinq au milieu des

autres, l'Orléanois, le Berry, la Touraine, la Marche & le Limousin.

D. *Combien y en a-t-il à l'orient ?*

R. On en voit quatre vers l'orient, tous jours dans la même direction, le Nivernois, le Bourbonnois, le Lyonnais & l'Auvergne.

D. *Quels sont les trois au midi ?*

R. Les trois au midi de la France sont le Béarn, le comté de Foix & le Roussillon.

D. *Qu'observez-vous sur ces gouvernemens ?*

R. Il y a en France quelques gouvernemens où les contributions sont réglées par les députés de la province. On les appelle, à cause de cela, des pays d'états.

D. *Quels autres gouvernemens y a-t-il ?*

R. Il y a encore huit villes en France, qui ont chacune leur gouverneur particulier, Paris, Metz, Toul, Verdun, le Havre-de-Grace, Boulogne, Sedan & Saumur. Nous en parlerons en traitant des provinces où ces villes se trouvent.



LEÇON LIV.

Suite de la France.

Flandre Françoisse, Picardie, Isle-de-France & Champagne.

D. *QUE comprend la Flandre Françoisse ?*

R. Le gouvernement de la Flandre Françoisse comprend tout ce que la France possède dans les Pays-Bas, excepté l'Artois, c'est-à-dire, une partie de la Flandre & du Hainaut, & le Cambresis. Nous avons donné la description de ces provinces dans l'article précédent.

D. *Comment la France a-t-elle acquis ces provinces ?*

R. Le roi Louis XIV en fit successivement la conquête, comme appartenant à Marie-Thérèse, fille de Philippe IV roi d'Espagne, son épouse, & elles lui furent cédées (en 1713) par la paix d'Utrecht.

D. *Qu'est-ce que le gouvernement de Picardie ?*

R. Le gouvernement de Picardie est composé de la province de Picardie propre, pays fertile en bleds, & du comté d'Artois, dont nous avons parlé.

- D. *Comment se divise la Picardie ?*
 R. La Picardie se divise en haute qui est à l'orient, & en basse qui est à l'occident.
- D. *Quelles sont ses rivieres ?*
 R. Ses principales rivieres sont la Somme, & l'Oise qui se jette dans la Seine.
- D. *Quel canal a-t-on construit dans cette province ?*
 R. On a creusé en dernier lieu un canal dans la haute Picardie, pour joindre la Somme à l'Escaut. Il commence près de la ville de S. Quentin.
- D. *Quelles villes y a-t-il dans la haute Picardie ?*
 R. Dans la haute Picardie est Amiens, évêché, sur la Somme, capitale de toute la province. Il y a encore Saint-Quentin, ville connue par ses toiles de batiste.
- D. *Quelles villes trouve-t-on dans la basse ?*
 R. On trouve dans la basse, Abbeville, où est la manufacture des draps de Vanrobais; Boulogne sur mer, évêché; & Calais, place forte & port de mer, dans le lieu le plus étroit du canal de la Manche.
- D. *Où est située l'Isle-de-France ?*
 R. L'Isle-de-France est à l'orient de la Normandie. On lui donne ce nom,

- parce qu'elle comprend tous les pays qui sont entre la Seine, la Marne, l'Aisne & l'Oise.
- D. *Cette province est-elle d'un grand rapport ?*
 R. Cette province n'est pas d'un grand rapport, une partie du terrain étant occupée par des maisons de plaisance, des jardins & des parcs.
- D. *Quelle est la capitale de l'Isle-de-France ?*
 R. La capitale de l'Isle-de-France & en même tems de tout le royaume, est Paris sur la Seine; archevêché, université & parlement, l'une des plus grandes, des plus peuplées & des plus belles villes de l'Europe.
- D. *Quels sont les principaux édifices de cette ville ?*
 R. Les principaux édifices de Paris sont, le Louvre avec les Tuileries, qui est le palais du roi; l'église cathédrale de Notre-Dame, l'hôtel des Invalides, la Bastille, démolie depuis peu, & le Pont-Neuf. Il y a aussi plusieurs places publiques, ornées de statues & environnées de maisons régulièrement bâties.
- D. *Que trouve-t-on près de Paris ?*
 R. On trouve près de Paris, S. Denis, petite ville & abbaye, qui est le lieu de la sépulture des rois de France, &

où l'on garde plusieurs ornemens de la couronne.

- D. *Que remarque-t-on encore dans les environs de la capitale?*
- R. Il y a encore un grand nombre de maisons royales, dont les principales sont Versailles, château magnifique, où le roi & la cour ont résidé jusqu'à présent, & Fontainebleau.
- D. *Quelles sont les autres villes de cette province?*
- R. Les principales villes de cette province sont quatre évêchés, Soissons, Laon, Noyon patrie de Jean Calvin, & Beauvais connue par ses belles tapisseries.
- D. *Que comprend le gouvernement de Champagne?*
- R. Le gouvernement de Champagne comprend la province de ce nom, & la Brie Champenoise. Elles sont l'une & l'autre à l'orient de l'Isle-de-France.
- D. *Que produit la Champagne?*
- R. La Champagne, ainsi nommée à cause de ses vastes plaines, est peu fertile en bleds, mais elle abonde en vins excellens.
- D. *A qui appartenait autrefois la Champagne?*
- R. Elle avoit anciennement des comtes particuliers, qui étoient très-puissans;

elle fut réunie à la couronne (en 1284) par le mariage de Jeanne, reine de Navarre & comtesse de Champagne, avec Philippe le Bel, roi de France.

- D. *Comment divise-t-on cette province?*
- R. La Champagne est divisée en haute au septentrion, & en basse au midi.
- D. *Quelles en sont les principales villes?*
- R. Les principales villes sont, Troyes, évêché, qui en est la capitale; & deux archevêchés, Rheims vers le nord, & Sens vers le midi.
- D. *Qu'y a-t-il de plus?*
- R. Il y a encore deux évêchés, Châlons, & Langres connue par sa coutellerie. La Brie Champenoise a pour capitale Meaux, évêché.
- D. *Qu'observez-vous sur la ville de Rheims?*
- R. L'archevêque de Rheims est le premier duc & pair ecclésiastique du royaume. Il a le droit de sacrer les rois de France. On admire le portail de la cathédrale.
- D. *Depuis quand s'y fait cette cérémonie?*
- R. Cette cérémonie se fait à Rheims depuis Clovis, premier roi chrétien, qui y fut sacré avec de l'huile de la sainte ampoule, que l'on croit avoir été apportée du ciel.
- D. *Que trouve-t-on au nord de la Champagne?*

R. Au nord de la champagne est la principauté de Sedan, souveraineté qui appartenoit autrefois à la maison de Bouillon.

D. *Quelle est sa capitale ?*

R. Sa capitale est Sedan, place forte, où il y avoit une académie de protestans avant la révocation de l'édit de Nantes. Cette ville est connue par les beaux draps qu'on y fabrique.

LEÇON LV.

Suite de la France.

Lorraine, Alsace & Bourgogne.

D. *QUELLE est la situation de la Lorraine ?*

R. La Lorraine, qui portoit le titre de duché, est située entre la France & l'Allemagne, & est bornée au nord par les Pays-Bas.

D. *Quelle en est la qualité ?*

R. Ce pays produit abondamment tout ce qui est nécessaire à la vie, & est très-peuplé. On y trouve des mines de fer & des sources d'eau salée, qui sont d'un grand revenu.

D. *De quel état la Lorraine faisoit-elle autrefois partie ?*

R. La Lorraine faisoit partie de l'ancien royaume d'Austrasie, & avoit pour souverains les derniers rois de France de la race Carlovingienne.

D. *Par qui fut-elle ensuite possédée ?*

R. Elle fut ensuite possédée (en 1408) par des comtes d'Alsace, dont le premier s'appelloit Gerhard; & c'est de celui-ci que la maison de Lorraine tire son origine.

D. *Comment se partagèrent ses descendans ?*

R. Ses descendans se diviserent en deux branches: l'aînée forma la maison des ducs de Lorraine, & la cadette s'établit en France, où elle fut très-puissante pendant un tems.

D. *Quel parti ont souvent pris les ducs de Lorraine, & qu'en est il résulté ?*

R. Ces ducs ayant pris ordinairement le parti de la Maison d'Autriche dans ses guerres avec la maison de Bourbon, les rois de France se sont emparés plus d'une fois de la Lorraine.

D. *Que fit Henri II ?*

R. Henri II, l'un de ces rois, se rendit maître (en 1552) des trois évêchés de Metz, de Toul & de Verdun, qui sont enclavés dans la Lorraine; & ses

successeurs les ont toujours conservés depuis lors.

- D.** *Qui prit ensuite la Lorraine ?*
R. La Lorraine fut envahie (en 1630) par le roi Louis XIII , qui contraignit le duc Charles IV de lui céder toutes les places fortes de ce duché ; mais elles lui furent restituées par le traité des Pyrénées (en 1659).
- D.** *Qu'arriva-t-il sous le règne de Louis XIV ?*
R. Louis XIV dépouilla aussi (en 1669) le duc Léopold de ses états , qu'il ne put recouvrer qu'à la paix de Riswick (en 1697).
- D.** *A qui la Lorraine a-t-elle été cédée depuis lors ?*
R. La Lorraine a été cédée (en 1736), par le traité de Vienne , à Stanislas , roi de Pologne , à condition qu'après sa mort , elle reviendrait à la France ; ce qui a eu lieu (en 1766).
- D.** *Quel a été l'équivalent de cette cession ?*
R. On a donné en échange au duc de Lorraine , le grand-duché de Toscane , duquel l'empereur François I^{er} , chef de cette maison , a été mis en possession (en 1737).

- D.** *Quelle religion professe-t-on dans la Lorraine ?*
R. La religion catholique y est seule professée. Il y avoit autrefois des protestans , & l'on y trouve beaucoup de juifs.
- D.** *Quelles sont ses principales rivières ?*
R. Les deux principales rivières qui arrosent ce pays-là sont , la Meuse qui , coulant vers le nord , traverse les Pays-Bas ; & la Moselle , qui se jette dans le Rhin.
- D.** *Comment divise-t-on la Lorraine ?*
R. La Lorraine se divise en trois principales parties , la Lorraine propre , le duché de Bar , & les trois évêchés.
- D.** *Quelle est sa capitale ?*
R. La capitale de la Lorraine est Nancy , ville commerçante & bien fortifiée. On y voit une belle place publique , au milieu de laquelle est la statue de Louis XV.
- D.** *Que remarque-t-on encore dans la Lorraine ?*
R. On y remarque encore Lunéville , résidence des anciens ducs ; Saar-Louis , à l'orient , place forte , de même que Phalsbourg , & Plombières ; bourg fameux par ses eaux minérales.

- D.** *Quelle est la capitale du duché de Bar ?*
R. La capitale du duché de Bar est Bar-le-Duc. On y trouve encore Pont-à-Mousson.
- D.** *Qu'observez-vous sur les trois évêchés ?*
R. Les villes de Metz, Toul & Verdun étoient autrefois impériales. La plus considérable est Metz, place forte, qui a un parlement & une bonne citadelle.
- D.** *Où est située l'Alsace ?*
R. L'Alsace est située à l'orient de la Lorraine ; elle s'étend le long de la rive gauche du Rhin, qui la borne du midi au septentrion. Cette province est très-fertile en bleds & en vins.
- D.** *Comment a-t-elle été acquise ?*
R. La France en conquit la plus grande partie sous le regne de Louis XIII, & le reste sous Louis XIV. Elle lui fut cédée par le traité de Munster (en 1648), & par celui de Riswick (en 1697.)
- D.** *Comment divise-t-on l'Alsace ?*
R. On divise l'Alsace en haute qui est au midi, & en basse qui est au septentrion. Il faut y ajouter une partie du Sundgau qui est près des frontières de la Suisse.
- D.** *Quelle religion y professe-t-on ?*
R. Une partie des habitans sont catholiques, & les autres luthériens. Ces der-

- niers ont obtenu, en se soumettant à la France, le libre exercice de leur religion. On trouve beaucoup de Juifs dans cette province.
- D.** *Quelle est la capitale de toute la province ?*
R. La capitale de toute la province est Strasbourg, évêché, dans la basse Alsace, grande ville, commerçante & bien fortifiée. On y remarque la citadelle, & le clocher de sa cathédrale, qui est très-élevé.
- D.** *Quelles villes y a-t-il dans la haute ?*
R. Les principales villes de la haute sont, Colmar, & Neuf-Brisac place forte. C'est dans la première que réside le conseil souverain de la province.
- D.** *Que trouve-t-on dans la basse ?*
R. On trouve dans la basse, Landau, Haguenau & Fort-Louis sur le Rhin, qui sont toutes très-bien fortifiées.
- D.** *Quelle est la capitale du Sundgau ?*
R. La capitale du Sundgau est Belfort. Il y a encore Huningue forteresse, sur le Rhin, près de la ville de Bâle.
- D.** *Où est située la Bourgogne ?*
R. Le duché de Bourgogne, qui forme le gouvernement de ce nom, est à l'orient du royaume, & au midi de la Champagne. Son principal rapport consiste en vins très-estimés. C'est un pays d'états.

- D. *Qui fut le dernier duc ?*
 R. Le dernier duc de Bourgogne fut Charles le Hardi, qui ne laissa qu'une fille pour héritière. Louis XI s'empara alors de ce duché (en 1477), comme étant un fief masculin, reversible à la couronne.
- D. *Quelles rivières y trouve-t-on ?*
 R. La plus considérable des rivières de cette province est la Saone, qui coule au midi & se jette dans le Rhône au-dessous de Lyon.
- D. *Quelle est la capitale de la Bourgogne ?*
 R. La capitale de la Bourgogne est Dijon, évêché, parlement, grande ville & bien bâtie.
- D. *Quelles autres villes y a-t-il ?*
 R. Il y a outre cela quatre évêchés, Auxerre, vers le nord; Autun, ville très-ancienne; Châlons sur la Saone, & Mâcon vers le midi. Beaune & Nuits sont deux petites villes où croît le meilleur vin de la province.
- D. *Que voit-on vers le midi de la Bourgogne ?*
 R. On voit vers le midi trois petits pays, la Bresse, dont la capitale est Bourg; le Bugey, dont la capitale est Belley, évêché. & la principauté de Dombes, dont la capitale est Trévoux,

- D. *De qui dépendent ces trois pays ?*
 R. Ces trois pays ont été unis au gouvernement de Bourgogne. Les deux premiers appartenoient au duc de Savoie, & furent échangés (en 1601) contre le marquisat de Saluces dans le Piémont, qui étoit alors occupé par la France.

LEÇON LVI.

Suite de la France.

- Franche-Comté, Normandie & Bretagne.
- D. *QUELLE est la situation de la Franche-Comté ?*
 R. La Franche-Comté, que l'on appelle aussi le comté de Bourgogne, est située à l'orient du duché; elle produit du bled & du vin.
- D. *Comment la France l'a-t-elle acquise ?*
 R. Le roi Louis XIV conquit cette province sur les Espagnols, à qui elle appartenoit dans le dernier siècle, & elle fut cédée à la France par la paix de Nimegue (en 1678.)
- D. *Quelles rivières y a-t-il ?*
 R. Ses rivières les plus considérables sont,

la Saone qui y prend sa source , & le Doubs, qui se jette dans la Saone.

- D.** *Quelle est la capitale de la Franche-Comté?*
R. La capitale de toute la province est Besançon, sur le Doubs, archevêché & parlement. Cette ville est ancienne, bien bâtie & commerçante: elle a une forte citadelle.
- D.** *Quelles sont les autres villes?*
R. Les autres villes remarquables sont, Dôle, sur le Doubs, ancienne capitale; Salins, qui tire son nom de ses sources abondantes d'eaux salées; & Saint-Claude, riche abbaye, érigée depuis peu en évêché.
- D.** *Quel pays trouve-t-on à l'orient?*
R. A l'orient de la Franche-Comté est le comté de Montbéliard, qui a sa capitale du même nom; & appartient en partie au duc de Wirtemberg.
- D.** *D'où vient le nom de Normandie?*
R. La Normandie tire son nom des Normands, peuples originaires des pays septentrionaux, connus par leurs pirateries, & à qui Charles le Simple, roi de France, fut obligé de céder cette province (en 912.)
- D.** *Comment a-t-elle été réunie à la couronne?*
R. Après avoir été possédée par les rois d'Angleterre depuis Guillaume le

Conquérant, duc de Normandie, elle fut réunie à la couronne de France (en 1203) sous le regne de Philippe-Auguste, qui en dépouilla Jean surnommé Sans-terre.

- D.** *Que produit cette province?*
R. Cette province est très-fertile en toutes choses, excepté en vin; mais on y supplée par d'excellent cidre, qui se fait avec du jus de pommes. Ses habitants sont industrieux, & font un grand commerce.
- D.** *Comment se divise la Normandie?*
R. La Normandie se divise en haute à l'orient, & en basse à l'occident.
- D.** *Quelle est la capitale de la haute Normandie?*
R. La capitale de la haute est Rouen, sur la Seine, archevêché & parlement, l'une des villes les plus grandes & les plus commerçantes du royaume.
- D.** *Qu'observez vous sur cette ville?*
R. On y voit un pont de bateaux, qui est pavé, qui hausse & baisse à proportion de la quantité d'eau que la rivière contient, & qui s'ouvre avec facilité pour donner passage aux bateaux chargés. La cathédrale contient la plus grosse cloche du royaume.

- D. *Qu'y a-t-il encore dans la haute Normandie ?*
 R. On trouve encore dans la haute, Dieppe & le Havre-de-Grace, l'une & l'autre ports de mer. Cette dernière est située à l'embouchure de la Seine, & a une bonne citadelle.
- D. *Quelle est la capitale de la basse ?*
 R. La capitale de la basse Normandie est Caen, sur l'Orne, grande ville bien bâtie, qui a une université fameuse.
- D. *Qu'y remarque-t-on de plus ?*
 R. On y remarque de plus le mont Saint-Michel, ville forte & abbaye située dans la mer, sur un rocher, pèlerinage célèbre. On voit à une distance peu considérable des côtes, les isles de Gersey & de Garnesey, qui appartiennent aux Anglois.
- D. *Quel nouveau port de mer a-t-on établi dans cette province ?*
 R. On a établi depuis peu un port de mer à Cherbourg, petite ville que sa position rend intéressante.
- D. *Qu'est-ce que la Bretagne ?*
 R. La Bretagne est une grande province située au midi de la Normandie. Elle s'étend en forme de presqu'isle le long des côtes de l'Océan. C'est un pays d'états.

- D. *Que produit-elle ?*
 R. Cette province abonde en pâturages, & l'on en tire d'excellent beurre. Le terroir est fertile en chanvre, il s'y fait un grand commerce en fil & en toiles.
- D. *Comment la France l'a-t-elle acquise ?*
 R. La France acquit la Bretagne (en 1491) par le mariage d'Anne, fille & héritière de François, dernier duc particulier de cette province, avec Charles VIII roi de France, & ensuite avec Louis XII son successeur.
- D. *Comment divise-t-on la Bretagne ?*
 R. On divise la Bretagne en haute à l'orient, & en basse à l'occident.
- D. *Quelle est sa capitale ?*
 R. Sa capitale est Rennes, sur la Villaine, dans la haute, évêché & parlement.
- D. *Quelles autres villes y a-t-il ?*
 R. On trouve encore dans cette province ; Nantes, sur la Loire, évêché, ville très-commerçante ; & trois ports de mer, Brest à l'occident, St. Malo au septentrion, & Port-Louis au midi.
- D. *Qu'observez-vous sur Brest ?*
 R. Brest est le meilleur port de mer de la France sur l'Océan, & l'arsenal des vaisseaux de guerre.

- D. *Que trouve-t-on près de Port-Louis ?*
 R. Près de Port-Louis est l'Orient, petite ville célèbre par ses magasins & par la vente qui s'y faisoit chaque année des marchandises de la compagnie des Indes Orientales pendant qu'elle a subsisté.
- D. *Qu'y a-t-il sur les côtes de la Bretagne ?*
 R. Sur les côtes de la Bretagne est l'isle de Belle-Isle, qui est fertile, environnée de rochers & défendue par une bonne citadelle.

LEÇON LVII.

Suite de la France.

Guyenne, Languedoc.

- D. *QUE comprend le gouvernement de Guyenne ?*
 R. Le gouvernement de Guyenne comprend la province de ce nom, qui est la plus grande du royaume, & s'étend depuis les côtes de l'Océan jusqu'aux Pyrénées.
- D. *Quelle est sa qualité ?*
 R. C'est un pays fertile; son plus grand rapport consiste en vins, dont il se fait un commerce très-considerable.

- D. *A qui a-t-elle appartenu ?*
 R. La Guyenne avoit autrefois des souverains particuliers, qui portoient le nom de ducs d'Aquitaine. Elle parvint (en 1150) aux Anglois par le mariage d'Eléonor fille du dernier duc, avec Henri II roi d'Angleterre.
- D. *Comment est-elle revenue à la France ?*
 R. Charles VII ayant chassé entièrement les Anglois de la France, après une guerre longue & sanglante, recouvra (en 1451) la Guyenne, qui depuis lors n'a plus été séparée de la couronne.
- D. *Quelles sont les rivières de la Guyenne ?*
 R. Les principales rivières qui arrosent cette province sont, outre la Garonne, dont nous avons parlé, la Dordogne qui se jette dans cette rivière, & l'Adour qui coule vers le midi.
- D. *Quelle est sa capitale ?*
 R. La capitale de toute la Guyenne est Bordeaux, sur la Garonne, archevêché, parlement, grande ville, riche & très-commerçante.
- D. *Comment se divise la Guyenne ?*
 R. La Guyenne se divise en Guyenne propre, qui est presque toute au nord de la Garonne; & en Gascogne, qui est au midi de cette rivière.

- D. *Que comprend la Guyenne propre ?*
 R. La Guyenne propre comprend six pays, dont il y en a deux au midi & quatre au nord de la Garonne.
- D. *Quels sont les deux au midi ?*
 R. Les deux au midi sont, le Bordelois propre, capitale Bordeaux; & le Bazadois, capitale Bazas.
- D. *Quels sont les quatre au nord ?*
 R. Les quatre au nord sont, l'Agénois, capitale Agen; le Périgord, capitale Périgueux; le Quercy, capitale Cahors; & le Rouergue, capitale Rhodéz.
- D. *Comment se divise la Gascogne ?*
 R. La Gascogne, pays moins fertile, se divise en plusieurs petites provinces, dont les principales sont, l'Armagnac, capitale Auch, archevêché; le Condomois, capitale Condom; & le pays des Basques, capitale Bayonne, ville commerçante & port de mer, sur l'Adour.
- D. *Qu'est-ce que le Languedoc ?*
 R. Le Languedoc, grande province à l'orient de la Guyenne, est la plus agréable du royaume. On en tire des vins muscats, des huiles, divers fruits, & il s'y fait un grand commerce. C'est un pays d'états.

- D. *A qui appartenoit cette province ?*
 R. Cette province avoit autrefois des souverains particuliers, qui portoient le titre de comtes de Toulouse. Le dernier, appelé Raymond, n'ayant laissé (en 1270) qu'une fille qui mourut sans enfans, Philippe le Hardi réunit cette province à la couronne (en 1361.)
- D. *Quelles sont ses rivières ?*
 R. La Garonne arrose une partie de cette province vers l'occident. On y a construit (en 1681), sous le regne de Louis XIV, un canal qui joint la mer Méditerranée à l'Océan.
- D. *Qu'observez-vous sur ce canal ?*
 R. Ce canal, qui a coûté des sommes immenses, a soixante & quatre lieues de long. Il commence au port de Cette, & se joint à la Garonne au-dessous de Toulouse.
- D. *Que comprend le gouvernement de Languedoc ?*
 R. Le gouvernement de Languedoc comprend le Languedoc propre, qui se divise en haut vers l'occident, en bas vers l'orient, & les Cévennes.
- D. *Quelle est sa capitale ?*
 R. La capitale de toute la province est Toulouse, sur la Garonne, archevêché, parlement, l'une des plus grandes & des plus belles villes de France.

- D. *Qu'y remarque-t-on encore ?*
 R. On y remarque encore deux archevêchés, deux évêchés & deux villes moins considérables. Les deux archevêchés sont, Narbonne, ville très ancienne, fondée par les Romains, & Alby.
- D. *Quels sont les deux évêchés ?*
 R. Les deux évêchés sont, Montpellier, fameuse par son école de médecine, & Nîmes, où l'on voit encore plusieurs antiquités, telles que le temple de Diane & un amphithéâtre presque entier.
- D. *Qu'observez-vous encore ?*
 R. On trouve à quelque distance de cette dernière ville, le pont du Gard, construit par les Romains pour servir d'aqueduc à Nîmes. Ce pont à trois étages, & joint deux montagnes.
- D. *Quelles sont les deux autres villes ?*
 R. Les deux autres villes sont, le Pont-Saint-Esprit qui a un pont de vingt-six arches sur le Rhône, & Beaucaire, où se tiennent les plus fameuses foires de l'Europe.
- D. *Qu'est-ce que les Cévennes ?*
 R. Les Cévennes sont proprement des montagnes situées au nord du bas Languedoc. Elles abondent en gibier & en châtaignes.

- D. *Comment divise-t-on les Cévennes ?*
 R. On divise les Cévennes en trois petits pays, qui font le Vivarais, dont la capitale est Viviers; le Velay, capitale le Puy; & le Gévaudan, capitale Mende.

LEÇON LVIII.

Suite de la France.

Provence, Dauphiné.

D. *Où est située la Provence ?*

R. La Provence, située à l'orient du Languedoc, est un pays peu fertile en bleds; mais il produit de très-bons vins, & principalement des olives, dont on fait de l'huile très-estimée.

D. *A qui appartenoit-elle ?*

R. Cette province a eu pendant longtemps pour souverains des comtes de Provence, dont le dernier, qui s'appelloit Charles d'Anjou, institua (en 1481) Louis XI, roi de France, pour son héritier.

D. *Quelles sont ses rivières ?*

R. Ses principales rivières sont, le Rhône, qui y a son embouchure vers l'occident, & la Durance qui se jette dans le Rhône.

- D. *Quelle est la capitale de la Provence ?*
 R. La capitale est Aix , archevêché & parlement , ville ancienne & bien bâtie.
- D. *Quelles sont les autres villes ?*
 R. Les autres villes considérables de la Provence sont , Arles , archevêché , sur le Rhône , ville très-ancienne ; & trois ports de mer , Marseille , Toulon & Antibes.
- D. *Qu'observez-vous sur Marseille ?*
 R. Marseille , évêché , est une grande ville , fort riche. C'est le lieu où se fait le principal commerce du Levant , & où sont ordinairement les galères de France.
- D. *Que remarquez-vous sur Toulon ?*
 R. Toulon , le meilleur port de mer du royaume , est le lieu où l'on arme les Vaisseaux de guerre pour la Méditerranée.
- D. *Quels pays trouve-t-on dans la Provence ?*
 R. Il faut observer , outre cela , deux petits pays enclavés dans la Provence , qui sont le comtat Venaissin & la principauté d'Orange.
- D. *Qu'est-ce que le comtat Venaissin ?*
 R. Le comtat Venaissin est un petit pays très fertile , & qui appartient au pape. Sa capitale est Avignon , sur le Rhône. archevêché , grande ville , commerçante.

- D. *Comment les papes l'ont-ils acquis ?*
 R. Le roi Philippe le Hardi avoit donné la jouissance de ce pays au pape Grégoire X , & ses successeurs acheterent (en 1547) la ville d'Avignon , de Jeanné reine de Naples. Le roi Louis XV avoit réuni (en 1768) tout le comtat à sa couronne ; mais il l'a rendu au saint-siège.
- D. *Qu'est-ce que la principauté d'Orange ?*
 R. La principauté d'Orange , dont la maison de Nassau porte le nom , appartient à la France depuis la paix d'Utrecht. Sa capitale est Orange , évêché , où les réformés avoient autrefois une académie.
- D. *Où est situé le Dauphiné ?*
 R. Le Dauphiné , le dernier des grands gouvernemens de la France , est au nord de la Provence. Son principal revenu consiste en huiles & en vins.
- D. *A qui appartenoit-il ?*
 R. Cette province avoit autrefois des souverains particuliers , qui portoient le titre de Dauphins de Viennois ; le dernier s'appelloit Humbert II.
- D. *Comment le Dauphiné a-t-il été acquis par la France ?*
 R. Ce prince céda (en 1349) le Dauphiné à Philippe de Valois , roi de

France ; & depuis lors les fils ainés des rois ont porté le titre & les armes de Dauphins.

- D. *Quelles sont ses rivières ?*
 R. Le Rhône borne cette province vers l'occident, l'Isère la traverse & se jette ensuite dans le Rhône.
- D. *Comment divise-t-on cette province ?*
 R. Le Dauphiné se divise en haut Dauphiné, pays de montagnes, vers l'orient ; & en bas Dauphiné, qui s'étend le long du Rhône à l'occident.
- D. *Quelle est la capitale du Dauphiné ?*
 R. La capitale de toute la province est Grenoble sur l'Isère, évêché & parlement. Près de cette ville est la grande Chartreuse.
- D. *Quelles autres villes y trouve-t-on ?*
 R. Il y a outre cela, deux archevêchés, Embrun à l'orient, & Vienne sur le Rhône, ville très-ancienne ; Valence, évêché, aussi sur le Rhône ; & Briançon, place forte, sur les frontières du Piémont.



LEÇON LIX.

Des dix-sept petits gouvernemens de la France.

- D. **R**APPELLEZ-MOI les cinq petits gouvernemens de la France à l'occident ?
 R. Les cinq petits gouvernemens à l'occident sont, le Maine, pays de la bonne volaille ; l'Anjou, d'où l'on tire l'ardoise ; le Poitou, province très-fertile ; le pays d'Aunis, sur les côtes duquel on fait beaucoup de sel ; & la Saintonge, connue par son commerce d'eaux-de-vie.
- D. *Quelle est la capitale du Maine ?*
 R. La capitale du Maine est le Mans, évêché. On y voit encore la fameuse abbaye de la Trappe.
- D. *Quelle est la capitale de l'Anjou ?*
 R. La capitale de l'Anjou est Angers, évêché. Il y a aussi Saumur, sur la Loire, où étoit autrefois la plus célèbre académie des réformés en France.
- D. *Quelle est la capitale du Poitou ?*
 R. La capitale du Poitou est Poitiers, sur le Clain, grande ville, mais mal peuplée.

- D. *Quelle est la capitale du pays d'Aunis?*
 R. La capitale du pays d'Aunis est la Rochelle, évêché, port de mer & ville commerçante. Elle est connue par le fameux siège que les réformés y soutinrent (en 1628) sous Louis XIII.
- D. *Qu'y remarque-t-on de plus?*
 R. On y remarque de plus Rochefort, port de mer & place forte, avec les isles de Rhé & d'Oleron, situées près des côtes, & qui produisent beaucoup de sel & de vin.
- D. *Que comprend le gouvernement de Saintonge?*
 R. Le gouvernement de Saintonge comprend la Saintonge propre à l'occident, dont la capitale est Saintes, évêché, & l'Angoumois à l'orient, dont la capitale est Angoulême, aussi évêché.
- D. *Quels sont les cinq gouvernemens du milieu?*
 R. Les cinq petits gouvernemens du milieu sont, l'Orléanois, province très-fertile; la Touraine, connue par ses fruits; le Berri, d'où l'on tire de bonnes laines; la Marche, pays de pâturages; & le Limousin, qui produit beaucoup de châtaignes.
- D. *Quelle est la capitale de l'Orléanois?*
 R. La capitale de l'Orléanois est Orléans,

- sur la Loire, évêché, grande ville, peuplée & commerçante. Elle soutint, sous le règne de Charles VII, un siège contre les Anglois, & fut délivrée (en 1429) par Jeanne d'Arc, surnommée la Pucelle d'Orléans.
- D. *Que comprend ce gouvernement?*
 R. Ce gouvernement comprend, outre l'Orléanois propre, la Beauce, dont la capitale est Chartre, évêché; le Blaisois, capitale Blois, évêché; & le Gàtinois, capitale Montargis.
- D. *Qu'y trouve-t-on encore?*
 R. On y trouve encore deux canaux, celui d'Orléans & celui de Briare, qui joignent la Loire à la Seine, & facilitent le commerce intérieur du royaume.
- D. *Quelle est la capitale de la Touraine?*
 R. La capitale de la Touraine est Tours, archevêché, où l'on fabrique diverses étoffes de soie.
- D. *Quelle est la capitale du Berri?*
 R. La capitale du Berri est Bourges, archevêché. Il y a de plus Sancerre vers le nord.
- D. *Quelle est la capitale de la Marche?*
 R. C'est Gueret.
- D. *Et du Limousin?*
 R. Limoges, évêché.

- D.** *Quels sont les quatre gouvernemens à l'orient ?*
- R.** Les quatre gouvernemens à l'orient sont, le Nivernois, pays abondant en mines de fer & en verreries; le Bourbonnois, qui donne son nom à la branche régnante; le Lyonnais, connu par ses bons vins; & l'Auvergne, pays de montagnes & de pâturages.
- D.** *Quelle est la capitale du Nivernois ?*
- R.** La capitale du Nivernois est Moulins, connue par sa bonne coutellerie. Il y a aussi Bourbon & Vichy, lieux fameux par leurs eaux minérales.
- D.** *Que comprend le Lyonnais ?*
- R.** Le gouvernement du Lyonnais comprend le Lyonnais propre, dont la capitale est Lyon; le Forez, capitale Saint-Etienne; & le Beaujolois, capitale Villefranche.
- D.** *Qu'observez-vous sur la ville de Lyon ?*
- R.** Lyon, archevêché, située au confluent du Rhône & de la Saone, est l'une des plus grandes & des plus belles villes du royaume. Il s'y fait un très-grand commerce, principalement en étoffes de soie & en galons.
- D.** *Quelle est la capitale de l'Auvergne ?*
- R.** La capitale de l'Auvergne est Clermont évêché, grande ville bien peuplée.

- D.** *Quels sont les trois gouvernemens au midi ?*
- R.** Les trois petits gouvernemens au midi du royaume sont, le Béarn près de la Guyenne, pays assez peu fertile; le comté de Foix, petite province; & le Roussillon, pays de vignobles. Ces deux derniers sont au midi du Languedoc.
- D.** *Que comprend le Béarn ?*
- R.** Le gouvernement de Béarn comprend le Béarn propre, dont la capitale est Pau, parlement; & la basse Navarre, dont la capitale est Saint-Jean Pied-de-Port.
- D.** *Qu'est-ce que la basse Navarre ?*
- R.** La basse Navarre est la partie du royaume de Navarre qui est située au nord des Pyrénées.
- D.** *A qui appartenoit-elle ?*
- R.** Cette province & le Béarn appartenoient à Henri IV lorsqu'il parvint à la couronne de France (en 1589), & il prit le premier le titre de roi de France & de Navarre.
- D.** *Quelle est la capitale du comté de Foix ?*
- R.** La capitale du comté de Foix est Foix. Il y a aussi Pamiers, évêché.
- D.** *Quelle est la capitale du Roussillon ?*
- R.** La capitale du Roussillon est Perpignan; évêché. On y trouve aussi Mont-

- Louis. Ces deux places sont fortifiées.
- D. *Comment la France a-t-elle acquis cette Province ?*
- R. La France acquit le Roussillon (en 1659) par le traité des Pyrénées, qui décida que ces montagnes serviroient de bornes entre les royaumes d'Espagne & de France.

L E Ç O N L X.

Du Portugal.

- D. *QUELLE est la situation du Portugal ?*
- R. Le royaume de Portugal est situé dans la partie la plus occidentale de l'Europe. Il est borné au nord & à l'orient par l'Espagne, & des deux autres côtés par l'Océan.
- D. *Quelles sont ses principales productions ?*
- R. Ce pays jouit d'un air pur ; le climat y est chaud, & le terroir produit principalement des vins & des fruits. On en tire du sel & des chevaux très-estimés, & l'on y trouve des mines de fer & d'étain.
- D. *En quoi consistent ces richesses ?*
- R. Cet état, quoique peu étendu, est riche par le commerce que font les Portugais, principalement

- principalement en Amérique, & qui est favorisé par la situation du pays.
- D. *De qui dépendoit autrefois le Portugal ?*
- R. Le Portugal dépendoit autrefois de l'Espagne. Il a eu pendant long-tems le même sort que ce royaume, & n'a commencé qu'au onzième siècle à former un état séparé.
- D. *Comment se fit cette séparation ?*
- R. Alphonse VI, roi de Castille, ayant conquis une partie du Portugal sur les Maures, la donna (en 1089), avec le titre de comté, à Henri de Bourgogne son gendre, qui étoit de la maison royale de France.
- D. *Quels progrès firent ses successeurs ?*
- R. Ensuite les successeurs de Henri firent plusieurs conquêtes, agrandirent leur domaine, prirent le titre de roi, & s'affranchirent (en 1139) de toute dépendance à l'égard des rois de Castille, dont ils relevoient auparavant.
- D. *Qu'arriva-t-il ensuite ?*
- R. Sébastien, seizième roi de Portugal depuis Henri, ayant été tué (en 1578) dans un combat contre les Maures, & ne laissant point d'enfans, Philippe II, roi d'Espagne, s'empara de ses états.
- D. *Le Portugal appartient-il long-tems aux Espagnols ?*

- R. Les Espagnols posséderent le Portugal pendant soixante ans, mais ils en furent chassés (en 1640) par une nouvelle révolution.
- D. *Comment arriva cette révolution ?*
- R. Les Portugais firent une conspiration générale contre les Espagnols, les chassèrent de leur pays, & couronnerent Jean, duc de Bragance, qui descendoit de leurs anciens rois.
- D. *Qu'observez-vous sur cette conjuration ?*
- R. Le secret de cette conjuration fut gardé pendant plus d'un an, quoique les conjurés fussent au nombre de deux cents. C'étoit l'effet de la haine des Portugais contre les Espagnols, qui les gouvernoient d'une manière tyrannique.
- D. *Que fit le nouveau roi ?*
- R. Le nouveau roi de Portugal prit le nom de Jean IV. Soutenu par la France & l'Angleterre, il se défendit avec succès contre toutes les forces de l'Espagne, qui fut enfin obligée de renoncer à ses prétentions sur le Portugal.
- D. *Qui lui succéda ?*
- R. Jean IV eut pour successeur (en 1667) Alphonse son fils aîné, lequel, ayant été détrôné à cause de son incapacité, laissa la couronne à Pierre II, son frere cadet.

- D. *Par qui le trône est-il occupé aujourd'hui ?*
- R. Joseph-Emmanuel, fils de Jean V, étant mort (en 1780), & n'ayant laissé qu'une fille, cette princesse regne aujourd'hui sous le nom de Marie I^e, & a épousé Pierre III, prince de Portugal son oncle, mort (en 1788).
- D. *Qu'est-il arrivé en Portugal ?*
- R. Le Portugal a extrêmement souffert (en 1755) par les tremblemens de terre qui ont presque entièrement détruit la capitale & plusieurs villes considérables du royaume.
- D. *Quel autre événement remarquez-vous ?*
- R. Le roi de Portugal est le premier qui ait expulsé les Jésuites de ses états, & se soit emparé de leurs biens; son exemple a été suivi par plusieurs autres souverains catholiques.
- D. *Comment cet état est-il gouverné ?*
- R. Le Portugal est gouverné monarchiquement; la couronne est héréditaire, même pour les enfans naturels des rois, au défaut d'enfans légitimes.
- D. *Quel titre porte le fils aîné du roi ?*
- R. Le fils aîné du roi porte toujours le titre de prince du Brésil, pays de l'Amérique soumis aux Portugais.
- D. *Quelle religion y est dominante ?*
- R. La religion dominante dans ce royaume

est la catholique romaine, & l'inquisition y est établie. Cependant on y trouve un grand nombre de juifs, qui sont tolérés à cause du commerce.

D. *Qu'est-ce que l'inquisition?*

R. L'inquisition est un tribunal introduit dans quelques pays catholiques, pour juger & punir ceux que l'on regarde comme hérétiques ou comme magiciens.

D. *Qu'observez-vous sur celle du Portugal?*

R. L'inquisition du Portugal n'est plus aussi redoutable, depuis que le roi Jean V s'en est déclaré le chef, & que les Dominicains qui composent ce tribunal, sont obligés de suivre les règles ordinaires de la procédure criminelle.

D. *Quelles sont les rivières de ce royaume?*

R. Les principales rivières du Portugal sont, le Douro & le Minho au nord, le Tage au milieu, & la Guadiana au midi. Elles ont toutes leur embouchure dans l'Océan.



LEÇON LXI.

Suite du Portugal.

R. **C**OMMENT se divise le Portugal?

R. Le royaume de Portugal est divisé en six provinces, qui sont presque toutes sur une même ligne, du septentrion au midi.

D. *Quelles sont ces provinces?*

R. Ces provinces sont, celle d'entre le Douro & le Minho, celle de Tras-los-Montes, qui est à l'orient de la première; le Beira, l'Estrémadure, l'Alentejo, & le royaume des Algarves.

D. *Qu'est-ce que la province entre le Douro & le Minho?*

R. La province entre le Douro & le Minho tire son nom de sa situation par rapport à ces deux rivières. Elle est très-fertile en vins estimés, & elle a d'excellens pâturages.

D. *Quelle est sa capitale?*

R. Sa capitale est Braga, archevêché, ville grande & ancienne. Son archevêque est primat du royaume: il a le droit de couronner les rois, & il est seigneur temporel de cette ville.

- D.** *Quelles autres villes y trouve-t-on ?*
- R.** On y trouve encore Porto, évêché & port de mer sur le Douro, où il se fait un très-grand commerce, principalement en vins; & Viana, ville bien bâtie & fortifiée, près de l'embouchure de la rivière de Lima.
- D.** *Qu'est-ce que Tras-los-Montes ?*
- R.** La province de Tras-los-Montes est ainsi nommée à cause de sa situation au-delà des montagnes. Son terroir est sec, montueux & peu fertile, excepté en fruits.
- D.** *Quelles villes y trouve-t-on ?*
- R.** Sa capitale est Miranda, évêché, sur le Douro, & place forte, sur les frontières d'Espagne. Il y a encore Bragance, capitale d'un évêché qui donne son nom à la branche de la maison royale aujourd'hui sur le trône.
- D.** *Qu'observez-vous sur le Beira ?*
- R.** Le Beira est la plus grande province du Portugal; il se divise en haut au septentrion, & en bas au midi. Il produit des vins & des huiles.
- D.** *Quelle est la capitale ?*
- R.** Sa capitale est Coimbre, évêché. sur la rivière de Mondégo; son université est la plus célèbre du royaume. Il y a une académie fondée depuis peu. On y

- trouve Lamégo évêché, & Viseo place forte.
- D.** *Comment est divisée l'Estrémadure ?*
- R.** L'Estrémadure, qui dépendoit autrefois toute entière du Portugal, est divisée aujourd'hui en deux parties qui sont, l'Estrémadure Espagnole & l'Estrémadure Portugaise.
- D.** *Quelle est sa qualité ?*
- R.** Cette province est la plus fertile du royaume, & produit principalement des fruits, tels que des olives, des oranges & des citrons. On fait une grande quantité de sel sur ses côtes.
- D.** *Quelle est sa capitale ?*
- R.** Sa capitale est Lisbonne sur le Tage, qui est aussi celle de tout le Portugal, & dont l'archevêque porte le titre de patriarche.
- D.** *Que remarquez-vous sur cette ville-là ?*
- R.** Lisbonne, avant les derniers tremblemens de terre, étoit l'une des plus grandes villes, des plus riches & des plus commerçantes de l'Europe. Son port, formé par le Tage, est sûr, vaste, & défendu par plusieurs forts.
- D.** *Que faut-il observer encore dans l'Estrémadure ?*
- R.** Il faut, outre cela, observer dans l'Estrémadure Leiria, évêché, place forte;

Sétubal, port de mer; Santarem, sur le Tage, qui est une bonne citadelle; & l'abbaye de Bélem, près de Lisbonne, où est la sépulture des rois de Portugal.

D. *Quelle est la capitale de l'Alentéjo?*

R. L'Alentéjo, ainsi nommé à cause de sa situation par rapport au Tage, a pour capitale Evora, archevêché; l'on y trouve encore Elvas & Portalégro, évêchés, places fortes, sur les frontières de l'Espagne.

D. *Qu'est-ce que les Algarves?*

R. La province des Algarves porte le titre de royaume depuis que les Maures en étoient les maîtres; elle étoit autrefois plus étendue qu'elle ne l'est aujourd'hui. Son terroir est très-fertile, & il se fait une pêche considérable de thons sur ses côtes.

D. *Quelle en est la capitale?*

R. Sa capitale est Tavira, port de mer, il y a aussi Lagos & Faro, places fortes; & le cap S. Vincent.



LEÇON LXII.

De l'Espagne.

D. *QUELLE est la situation de l'Espagne?*

R. L'Espagne est située dans la partie occidentale de l'Europe vers le midi. Ses bornes sont, au nord, les monts Pyrénées & l'Océan; à l'orient & au midi, la mer Méditerranée; & à l'occident, le Portugal.

D. *Quelle en est la qualité?*

R. L'air y est sain & le climat chaud. Son terroir est en certains endroits fertile, en d'autres sec & sablonneux. Il produit peu de bleds; mais les vins & les fruits y sont excellens & en abondance.

D. *Qu'observez-vous encore?*

R. L'Espagne seroit d'un beaucoup plus grand rapport, si elle étoit peuplée à proportion de son étendue, & si les habitans étoient plus laborieux.

D. *D'où procede cela?*

R. Ce défaut d'habitans procede du peu de fécondité des femmes, & de ce qu'un grand nombre d'Espagnols sont allés s'établir en Amérique.

- D.** *Que tire-t-on de l'Espagne ?*
R. On tire en général de l'Espagne, des vins excellens, des chevaux très-estimés, de l'huile, de la soie, divers fruits & la plus fine laine de l'Europe.
- D.** *Qui fréquenta d'abord ce pays là ?*
R. L'Espagne fut fréquentée anciennement par les Phéniciens pour leur commerce, ensuite par les Carthaginois, qui en soufirent une partie vers le midi, & y bâtirent la ville de Carthagene.
- D.** *Par qui ces peuples furent-ils chassés ?*
R. Les Carthaginois en furent chassés par les Romains pendant la seconde guerre Punique, & ceux-ci conquirent le reste de ce vaste pays, qui fut réduit en province romaine sous le regne de l'empereur Auguste.
- D.** *Qui conquit ensuite l'Espagne ?*
R. L'Espagne fit partie de l'Empire Romain jusqu'au cinquieme siecle; mais les Visigots, les Alains & les Vandales, peuples du nord, en firent la conquête (en 411), & y établirent une monarchie qui subsista pendant plus de trois cents ans.
- D.** *Comment fut-elle détruite ?*
R. Roderic, dernier roi des Visigots, ayant offensé le comte Julien, son premier ministre, celui-ci, pour se venger,

- appella en Espagne les Maures ou Sarrasins, lesquels en peu de tems se rendirent maîtres de ce royaume (en 714).
- D.** *Qui étoit le souverain de ces peuples ?*
R. Le souverain de ces peuples étoit le caliphe de Damas, qui possédoit une partie de l'Asie, avec la côte septentrionale de l'Afrique. Ces caliphes ayant partagé l'Espagne en plusieurs provinces, y établirent des gouverneurs.
- D.** *Qu'arriva-t-il alors ?*
R. L'éloignement du caliphe inspira à chacun de ces gouverneurs le desir de se rendre indépendant & maître de toute l'Espagne; ce qui donna lieu à des guerres continuelles entre eux.
- D.** *Que firent les chrétiens ?*
R. Les chrétiens, qui, lors de l'invasion des Maures, s'étoient retirés dans les montagnes des Asturies, profiterent de ces divisions, & se fortifierent peu à peu sous la conduite de leur roi Pélage.
- D.** *Ses successeurs firent-ils des progrès ?*
R. Les successeurs de ce prince parvinrent ensuite à chasser les Maures de diverses provinces de l'Espagne, & il se forma ainsi plusieurs royaumes qui par des alliances se réduisirent à deux.
- D.** *Quels étoient ces royaumes ?*
R. Ces deux royaumes étoient ceux de

Castille & d'Aragon, qui n'en formerent plus qu'un (en 1474), par le mariage de Ferdinand V, roi d'Aragon, avec Isabelle, héritière de la Castille.

D. *Que devinrent les Maures ?*

R. Sous le regne de ce prince, les Maures perdirent (en 1482) le royaume de Grenade, la seule des provinces de l'Espagne qui fût encore sous leur domination.

D. *Qui régna après Ferdinand ?*

R. Ferdinand ne laissa qu'une fille nommée Jeanne, qui épousa Philippe, archiduc d'Autriche, & lui apporta en dot toute la monarchie Espagnole. Il fut couronné roi (en 1505) sous le nom de Philippe I.

D. *Qui fut son successeur ?*

R. Ce prince eut pour successeur Charles son fils, connu sous le nom de Charles-Quint, qui, ayant été élu empereur (en 1519) & possédant de vastes états, se trouva le prince le plus puissant de son siècle.

D. *Que fit Charles-Quint ?*

R. Peu d'années avant sa mort, il remit (en 1556) à Philippe II son fils, la monarchie d'Espagne, qui comprenoit alors, outre le royaume de ce nom, les Pays Bas, une partie de l'Italie, &

les provinces conquises en Amérique.

D. *Qui a été le dernier roi Autrichien ?*

R. Le dernier roi d'Espagne de la maison d'Autriche a été Charles II qui, n'ayant point d'enfans, institua pour héritier de ses états, Philippe, duc d'Anjou, petit-fils de Louis XIV (en 1700); & ce monarque, le premier de la maison de Bourbon, a régné sous le nom de Philippe V.

D. *Qui lui disputa la couronne ?*

R. La couronne lui fut disputée par Charles, archiduc d'Autriche, soutenu des forces de l'Empire, de l'Angleterre & de la Hollande, ligüés contre la France; ce qui donna lieu à une guerre longue & sanglante.

D. *Comment fut-elle terminée ?*

R. Cette guerre fut terminée (en 1713) par le traité de paix d'Utrecht, qui décida que Philippe V conserveroit la couronne d'Espagne; mais qu'il céderoit à la maison d'Autriche tout ce que l'Espagne possédoit en Italie & dans les Pays Bas.

D. *Qui succéda à Philippe V ?*

R. Ferdinand VI, fils de Philippe V, lui a succédé; mais ce prince étant mort sans enfans, la couronne d'Espagne est parvenue (en 1760) à Don Carlos, roi

des Deux Siciles, son frere puîné, qui regne aujourd'hui sous le nom de Charles III.

LEÇON LXIII.

Suite de l'Espagne.

D. COMMENT l'Espagne est-elle gouvernée?

R. Le gouvernement de l'Espagne est purement monarchique; la couronne est héréditaire, même aux filles, à défaut d'enfans mâles.

D. Quel titre porte le roi?

R. On donne au roi le titre de catholique, qui fut accordé par le pape à Ferdinand V, pour avoir introduit l'inquisition dans ses états.

D. Quel titre porte son fils aîné?

R. Le fils aîné du roi porte toujours celui de prince des Asturies, comme héritier présomptif de la couronne.

D. Quelle est la religion dominante en Espagne?

R. La religion dominante en Espagne est la catholique romaine; toutes les autres y sont défendues, & ceux qui les suivent sont punis par le tribunal de l'inquisition.

D. N'y avoit-il pas autrefois beaucoup de Maures?

R. Il y avoit, sous le regne de Ferdinand V, un très-grand nombre de Maures dans l'Espagne; mais ils en furent entièrement chassés sous Philippe III (en 1609), & c'est l'une des causes de la dépopulation actuelle du royaume.

D. Quelles sont les rivières de l'Espagne?

R. Les rivières les plus considérables de l'Espagne sont ces quatre, le Tage, la Guadiana, le Guadalquivir & l'Ebre.

D. Quel est le cours du Tage?

R. Le Tage arrose la Castille-Nouvelle, coule vers l'occident, & entre dans le Portugal.

D. Quel est le cours de la Guadiana?

R. La Guadiana, qui sépare les Algarves de l'Andalousie, coule au midi, & se jette dans l'Océan.

D. Quel est le cours du Guadalquivir?

R. Le Guadalquivir coule aussi vers le midi, traverse l'Andalousie, & a son embouchure dans l'Océan.

D. Quel est le cours de l'Ebre?

R. L'Ebre traverse l'Aragon & la Catalogne, & se jette dans la mer Méditerranée.

D. Comment l'Espagne est-elle divisée?

R. L'Espagne est divisée en treize provin-

ces, dont il y en a quatre sur l'Océan, quatre sur la Méditerranée, & cinq dans le milieu du royaume. Il faut y joindre les isles sur la Méditerranée, qui en dépendent.

D. *Quelles sont les quatre provinces sur l'Océan?*

R. Les quatre provinces sur l'Océan sont, la Biscaye, les Asturies, la Galice & l'Andalousie.

D. *Quelles sont les quatre sur la Méditerranée?*

R. Les quatre sur la Méditerranée sont, les royaumes de Grenade, de Murcie & de Valence, & la principauté de Catalogne.

D. *Quelles sont les cinq au milieu?*

R. Les cinq au milieu sont, les royaumes d'Aragon, de Navarre, de la Castille-Vieille, de la Castille-Nouvelle, & de Léon?

D. *Comment se trouve-t-elles sur la carte?*

R. Les trois premières de ces provinces sont au nord du royaume, les cinq suivantes sont au midi & à l'orient, le long des côtes, & les cinq dernières sont dans l'ordre que nous venons de les dire, d'orient en occident.

D. *Pourquoi ont-elles le titre de royaume?*

R. La plupart formoient, dans le tems de la domination des Maures, des royaumes qui se réunirent pour composer

successivement ceux de Castille & d'Aragon, comme on l'a dit, & elles en ont conservé le titre.

D. *Quelles isles dépendent de l'Espagne?*

R. Les isles qui dépendent de l'Espagne sont celles de Majorque, de Minorque & d'Yvica. On les trouve dans la Méditerranée, vis-à-vis des côtes du royaume de Valence.

LEÇON LXIV.

Suite de l'Espagne.

Biscaye, Asturies, Galice, Andalousie.

D. *Où est située la Biscaye?*

R. La Biscaye est située au nord, vers la partie orientale de l'Espagne, & fait la frontière de la France de ce côté-là. C'est un pays de montagnes & de forêts; on en tire du fer & de la poix-résine.

D. *Qu'est-ce qui sépare les deux royaumes?*

R. Les deux royaumes sont séparés par la rivière de Bidassoa, sur laquelle est l'isle des Faïsans, qui n'appartient ni à l'un ni à l'autre, & qui par cette raison fut choisie pour y conclure le traité des Pyrénées (en 1659).

D. *Quelle est la capitale de la Biscaye?*

R. La capitale de la Biscaye est Bilbao, à l'embouchure de la rivière de Nervio, évêché, port de mer, & ville & commerçante.

D. *Quelles autres villes y a-t-il?*

R. Les autres villes considérables que l'on y trouve, sont deux places fortes vers l'orient, Fontarabie, & Saint-Sébastien, port de mer.

D. *Qu'est ce que les Asturies?*

R. La province des Asturies, qui porte le titre de principauté, est à l'occident de la Biscaye. C'est un pays aride & montagneux. On en tire du vermillon, de l'azur & des chevaux.

D. *Pourquoi le fils aîné en porte-t-il le titre?*

R. Le fils aîné du roi régnant en porte le titre, parce que cette province est la seule de tout le royaume, qui n'a jamais été soumise aux Maures, & qu'elle servit de retraite aux chrétiens, qui s'y maintinrent en liberté.

D. *Comment se divisent les Asturies?*

R. Les Asturies se divisent en Asturies d'Oviédo, & en Asturies de Santillane, qui portent chacune le nom de leur capitale. Oviédo, évêché, est une ville ancienne. Il y a encore Saint-André, port de mer près de la Biscaye.

D. *Où est située la Galice?*

R. La Galice est située à l'occident des Asturies, & bornée des deux côtés par l'Océan; ce qui fait qu'on y trouve un grand nombre de ports de mer.

D. *Que produit cette province?*

R. Cette province n'est fertile qu'en vins; elle abonde en pâturages, où l'on nourrit une grande quantité de bestiaux. Il y a des mines d'or & d'autres métaux; mais les habitans ne les travaillent point.

D. *Quelle est sa capitale?*

R. Sa capitale est Saint-Jacques de Compostelle, archevêché. La cathédrale & l'hôpital de cette ville sont magnifiques, & c'est l'un des plus fameux pèlerinages de la catholicité.

D. *Qu'est-ce qui y attire les pèlerins?*

R. Ce qui y attire les pèlerins, c'est le corps de S. Jacques, que l'on prétend y être conservé tout entier. L'on regarde cet apôtre comme le patron de toute l'Espagne, & son premier prédicateur.

D. *Quelles sont ses autres villes?*

R. Les autres villes de la Galice sont, la Corogne & le Ferrol au nord, deux ports de mer excellens. On y trouve la baie de Vigo au midi, où les galions d'Espagne furent submergés (en 1702), & le cap Finisterre.

- D.** Où est située l'Andalousie ?
- R.** L'Andalousie est située dans la partie méridionale de l'Espagne, vers l'occident, & s'étend jusqu'au détroit de Gibraltar.
- D.** Quelle est sa fertilité ?
- R.** Cette province est la plus fertile & la plus commerçante du royaume. Elle produit du bled, des vins & des fruits excellens; on en tire les plus beaux chevaux; on pêche le thon sur ses côtes, & il s'y fait beaucoup de sel.
- D.** Que trouve-t-on dans ses montagnes ?
- R.** On trouve dans ses montagnes des taureaux sauvages, dont les Espagnols se fervent dans les combats, qui sont un des principaux divertissemens de cette nation, & un reste du génie des Goths.
- D.** Quelle est la capitale de l'Andalousie ?
- R.** La capitale de l'Andalousie est Séville, archevêché, sur le Guadalquivir, l'une des villes les plus grandes, les plus commerçantes & les mieux bâties de l'Espagne.
- D.** Qu'observez-vous sur cette ville ?
- R.** C'est dans cette ville qu'on apporte tout l'or & l'argent que le roi d'Espagne tire de l'Amérique. Sa cathédrale est très-riche & bien bâtie. On y admire aussi le palais nommé Alcazar, qui a été construit par les Maures.

- D.** Quelles sont les autres villes de l'Andalousie ?
- R.** Les autres villes sont, Cadix à l'occident, évêché, bâtie sur une isle, port de mer & ville très-commerçante; Gibraltar, place très-forte, sur le détroit de ce nom, laquelle appartient aux Anglois; & Cordue évêché, sur le Guadalquivir, ville ancienne.
- D.** Que faut-il observer sur Gibraltar ?
- R.** Cette place a été aliénée sans succès pendant ces dernières années par les forces réunies de la France & de l'Espagne contre l'Angleterre.
- D.** Que peut-on y remarquer encore ?
- R.** On peut y remarquer encore Xerez, petite ville connue par ses vins, près de laquelle le roi Roderic fut défait par les Maures; & Palos, petit port de mer, où Cristophe Colomb s'embarqua lorsqu'il partit pour découvrir l'Amérique.



LEÇON LXV.

Suite de l'Espagne.

Grenade, Murcie, Valence, Catalogne,
Navarre.

D. *QU'EST-CE que le royaume de Grenade?*

R. Le royaume de Grenade est situé à l'orient de l'Andalousie & sur la Méditerranée. C'est un pays fertile, mais mal peuplé. Son principal rapport consiste en soie & en vin, dont il se fait un grand commerce. Ses habitans sont les plus laborieux des Espagnols.

D. *Quelle est sa capitale?*

R. La capitale est Grenade, archevêché, la plus grande ville de l'Espagne & la dernière place que les Maures aient possédée dans le royaume. On y voit encore le palais de leurs rois.

D. *Quelles sont ses autres villes?*

R. Les autres villes considérables de cette province sont, Guadix & Malaga, l'une & l'autre évêchés. Cette dernière est fortifiée & a un bon port. Les vins qu'on en tire sont connus dans toute l'Europe.

D. *Où est situé le royaume de Murcie?*

R. Le royaume de Murcie, petite province, est à l'orient du royaume de Grenade. Son terroir est sec; on en tire des fruits excellens, & l'on y élève une quantité prodigieuse de vers à soie, qui font le principal revenu des habitans.

D. *Quelle est sa capitale?*

R. Sa capitale est Murcie, sur la rivière de Ségura, évêché, grande ville fort peuplée. Ce qu'il y a de plus remarquable, c'est le clocher de sa cathédrale, au haut duquel on peut monter en carrosse.

D. *Quelles autres villes y a-t-il?*

R. Il y a encore Carthagene, ville très-ancienne & bien fortifiée. C'est le meilleur port de mer de l'Espagne, & le lieu où l'on équipe ordinairement les vaisseaux de guerre. L'évêque de Murcie y fait sa résidence.

D. *Qu'est-ce que le royaume de Valence?*

R. Le royaume de Valence, à l'orient de celui de Murcie, est l'une des provinces les plus fertiles & les plus agréables de l'Espagne. Elle est très-peuplée, abondante en vins, en soie, en huile, & en toutes sortes de fruits.

- D. *Quelle est sa capitale ?*
 R. Sa capitale est Valence sur le Guadalaviar, archevêché, ville grande & bien bâtie. On y fabrique diverses étoffes en soie.
- D. *Quelles sont ses autres villes ?*
 R. Ses villes principales sont, Alicante, place forte & port de mer, & où il se fait un grand commerce, principalement en vins rouges très-cônus; & Ségorbe, évêché.
- D. *Où est située la Catalogne ?*
 R. La principauté de Catalogne est au nord du royaume de Valence, & le long des côtes de la Méditerranée.
- D. *Que produit-elle ?*
 R. C'est un pays de montagnes, & cependant assez fertile. On y trouve des mines de divers métaux & minéraux, & l'on pêche le corail sur ses côtes.
- D. *Qu'observez-vous sur les Catalans ?*
 R. Dans la guerre pour la succession d'Espagne, les Catalans avoient pris le parti de l'archiduc Charles contre Philippe V; ils ne se soumirent à leur roi légitime qu'après avoir été réduits à la dernière extrémité.
- D. *Quelle est la capitale de cette province ?*
 R. La capitale de cette province est Barcelone, évêché, place forte, grande ville,

- ville, peuplée & commerçante, avec une citadelle & un très-bon port.
- D. *Qu'est-il arrivé à cette ville ?*
 R. Cette ville soutint (en 1714) un siège long & opiniâtre contre Philippe V, qui l'ayant prise d'assaut, lui ôta tous ses privilèges, & y fit construire une citadelle, pour en contenir les habitans.
- D. *Quelles autres villes y a-t-il dans la Catalogne ?*
 R. Comme la Catalogne est frontière de l'Espagne du côté de la France, on y trouve plusieurs places fortes, dont les principales sont Roses & Gironne à l'orient, Lérida à l'occident, & Tortose sur l'Ebre au midi.
- D. *Qu'y trouve-t-on enfin ?*
 R. Il y a enfin Tarragone, archevêché; port de mer, ville très-ancienne, & Puicerda, vers le nord, place forte, capitale d'un petit pays qu'on appelle la Cerdagne.
- D. *Qu'est-ce que le royaume de Navarre ?*
 R. Le royaume de Navarre est vers le nord & sur les frontières de la France. C'est un pays montueux & peu fertile, sinon en vins & en fruits. Il y a quelques mines de fer, mais on les travaille peu.
- D. *A qui appartenait-il ?*
 R. Ce royaume appartenait autrefois à la

maison d'Albret. Il comprenoit la haute Navarre, au midi des Pyrénées; & la basse au nord de ces montagnes, dont nous avons parlé dans l'article de la France.

- D.** *Comment cette maison le perdit-elle?*
R. Ferdinand V, roi d'Aragon, en dépouilla (en 1512) Jean d'Albret, aïeul de Henri IV, roi de France, fondé sur ce que le pape Jules II avoit excommunié ce prince, & donné ses états au premier occupant.
- D.** *Comment a-t-elle été cédée à l'Espagne?*
R. La haute Navarre fut enfin cédée à l'Espagne par le traité des Pyrénées (en 1659), qui, comme on l'a dit, régla que ces montagnes serviroient de bornes aux deux royaumes.
- D.** *Quelle est sa capitale?*
R. Sa capitale est Pampelune, évêché, ville ancienne & bien fortifiée. La plaine de Roncevaux est fameuse par la bataille que Charlemagne y perdit.



LEÇON LXVI.

Suite de l'Espagne.

Aragon, Castille - Vieille, Castille - Nouvelle, Léon, Isle de l'Espagne.

- D.** *Où est situé le royaume d'Aragon?*
R. Le royaume d'Aragon, qui forme une grande province, est au midi de la Navarre. C'est un pays aride, plein de montagnes, mal cultivé & mal peuplé. Il y a des pâturages & quelques mines de fer.
- D.** *Qu'est-il arrivé à ces peuples?*
R. Les peuples de cette province avoient autrefois de grands privilèges, & ils se gouvernoient par leurs propres loix; mais ils ont perdu tous ces avantages (en 1705) pour s'être déclarés en faveur de l'archiduc Charles contre Philippe V.
- D.** *Quelle est la capitale de l'Aragon?*
R. La capitale de ce royaume est Sarra-gosse sur l'Ebre, archevêché, université, & l'ancienne résidence des rois particuliers d'Aragon. Cette ville a une citadelle, & son hôpital est l'un

des plus riches de la chrétienté. Il y a encore Huesca, université.

D. *Qu'est-ce que la Castille-Vieille ?*

R. La Castille-Vieille est à l'occident de l'Aragon. Son principal revenu consiste en laines très-fines, dont il se fait un grand commerce; du reste, ce pays est peu fertile & mal cultivé.

D. *Quelle est sa capitale ?*

R. Sa capitale est Burgos, archevêché, grande ville, assez peuplée, mais mal bâtie. On y admire la cathédrale & le palais de l'Archevêque.

D. *Qu'y voit-on encore ?*

R. On voit près de cette ville la fameuse abbaye de Las-Huelgas, qui est très-riche, & dans laquelle il y a cent cinquante religieuses, toutes de la première qualité.

D. *Quelles sont ses autres villes ?*

R. Ses autres villes sont Valladolid à l'occident, l'une des plus belles villes de l'Espagne, ancienne résidence des rois de Castille, avec Ségovie au midi, évêché, où l'on fabrique de belles étoffes de laine. On y voit un aqueduc construit par les Romains.

D. *Où est située la Castille-Nouvelle ?*

R. La Castille-Nouvelle, qui est la plus grande province de l'Espagne, se trou-

ve au midi de la Castille-Vieille. Son terroir est sec & pierreux en bien des endroits, cependant elle produit du bled & du vin.

D. *Comment la divise-t-on ?*

R. On la divise en deux parties, qui sont la Castille-Nouvelle propre, & l'Estrémadure Espagnole vers l'occident, pays fertile en bleds & en pâturages.

D. *Quelle est sa capitale ?*

R. La capitale de la Castille-Nouvelle & en même tems de tout le royaume, est Madrid sur le Mançanarez, résidence ordinaire des souverains de la cour.

D. *Qu'observez-vous sur cette ville ?*

R. Cette ville est grande, peuplée. On y remarque principalement le palais royal, la place où se font les combats de taureaux, & le pont sur le Mançanarez.

D. *Que trouve-t-on près de Madrid ?*

R. On trouve dans les environs de Madrid, plusieurs maisons royales, dont les principales sont, le Buen-Retiro, Saint-Ildephonse, Aranjuez sur le Tage, & l'Escorial.

D. *Qu'est-ce que l'Escorial ?*

R. L'Escorial est un vaste & magnifique bâtiment qui contient un château, un couvent, & une église dans laquelle est

la sépulture des rois d'Espagne & des princes de leur maison.

- D. *Qui a fait construire cez édifice ?*
 R. Philippe II fit construire cet édifice, en mémoire de la victoire qu'il remporta (en 1557) sur les François, près de St. Quentin en Picardie, le jour de la fête de St. Laurent; & c'est à ce saint que l'Escorial est dédié.
- D. *Quelles sont les autres villes de cette province ?*
 R. Les principales villes de la Castille-Nouvelle sont, Toledo sur le Tage, autrefois capitale de tout le royaume, & dont l'archevêque est primat d'Espagne; Alcalá-de-Hénarez, université; Calatrava, qui donne son nom à un ordre de chevalerie.
- D. *Quelle est la capitale de l'Estrémadure Espagnole ?*
 R. La capitale de l'Estrémadure Espagnole, est Badajos sur la Guadiana, place forte, située près des frontières du Portugal. On y trouve aussi Alcántara, d'où un ordre de chevalerie très-riche tire son nom.
- D. *Que remarque-t-on dans cette province ?*
 R. On y remarque encore Placentia, fertère, & le couvent des Hiéronimites de Saint-Just, où se retira l'empereur

Charles-Quint après son abdication.

- D. *Où est situé le royaume de Léon ?*
 R. Le royaume de Léon est à l'occident de la Castille-Vieille. Cette grande province produit principalement du bled; on y nourrit une grande quantité de bestiaux.
- D. *Quelle en est la capitale ?*
 R. Sa capitale est Léon vers le nord, évêché, dont l'église cathédrale passe pour la plus grande de l'Espagne. Cette ville fut la capitale du premier royaume chrétien qui se forma en Espagne après l'invasion des Maures.
- D. *Quelles autres villes y a-t-il dans cette province ?*
 R. On doit y remarquer encore Salamanque, évêché, dont l'université est la plus célèbre & la plus fréquentée de toute l'Espagne; & Zamora, évêché, sur le Douro, où l'on trouve des turquoises.
- D. *Que produisent les isles de l'Espagne ?*
 R. Les isles de Majorque, de Minorque & d'Yvica sont fertiles, principalement la première; en vins & en huiles. Il se fait une pêche considérable de corail sur leurs côtes.
- D. *Quelles sont leurs principales villes ?*
 R. Leurs principales villes sont, Major-

que, évêché, capitale de l'isle de ce nom, grande ville, bien fortifiée; Citadella, dans l'isle de Minorque, Port Mahon, port de mer excellent & place forte; enfin Yvica, dans l'isle du même nom.

D. *Qu'observez-vous sur l'isle de Minorque ?*

R. Les Anglois s'étoient emparés de l'isle de Minorque (en 1708), & l'avoient conservée par la paix d'Utrecht; les François la leur enleverent dans la dernière guerre (en 1757): mais ils l'ont recouvrée par la paix (en 1763.)

D. *Qu'est-il encore arrivé depuis cette époque ?*

R. Les Espagnols, dans la dernière guerre contre les Anglois, ayant assiégé & pris Port-Mahon, cette place leur a été cédée par le traité de paix; mais ils ont démoli le fort Saint-Philippe qui en faisoit la principale défense.

LEÇON LVII.

De l'Italie.

D. **QUELLE** est la situation de l'Italie ?

R. L'Italie est une grande presqu'isle qui s'avance dans la mer Méditerranée, du septentrion au midi. Elle est bornée au

nord par les Alpes qui la séparent de la France, de la Suisse & de l'Allemagne, & des trois autres côtés par la mer.

D. *Quelle en est la qualité ?*

R. Ce pays est l'un des meilleurs & des plus agréables de l'Europe. L'air y est sain, & le climat chaud, principalement vers le midi. Le terroir est fertile en toutes les choses nécessaires à la vie, qui y sont excellentes.

D. *Qu'est-ce qu'on en tire ?*

R. On en tire une grande quantité de soies crues & travaillées, des drogues de médecine, des vins, des huiles, du riz & du marbre.

D. *Par qui étoit-elle habitée anciennement ?*

R. L'Italie étoit anciennement habitée par plusieurs peuples de différente origine, qui tous passèrent successivement sous la domination des Romains: elle devint ainsi le centre de leur vaste empire.

D. *Comment les Romains furent-ils gouvernés ?*

R. Les Romains eurent d'abord des rois, dont le premier fut Romulus, & le dernier Tarquin le Superbe. Ils établirent ensuite le gouvernement républicain & créèrent des consuls. Enfin ils

furent gouvernés par des empereurs, dont le premier fut Jules - César.

- D.** *Quel partage se fit-il ensuite ?*
R. Ensuite l'empereur Théodose le Grand partagea (en 395) l'Empire entre ses deux fils Arcadius & Honorius : de là se formerent les empires d'Orient & d'Occident ; ce dernier comprenoit l'Italie.
- D.** *Par qui l'Italie fut-elle envahie ?*
R. Ce pays fut après cela envahi par plusieurs peuples du nord, qui en conquièrent une partie, & détruisirent l'empire d'Occident, comme nous l'avons dit dans l'article de l'Allemagne.
- D.** *Qu'arriva-t-il alors ?*
R. A l'époque de la décadence de l'empire, la puissance des papes commença à s'élever ; plusieurs gouverneurs de provinces pour les empereurs d'Allemagne se rendirent indépendans, & quelques villes d'Italie s'érigèrent en républiques.
- D.** *Que firent les empereurs ?*
R. Les empereurs, pour conserver une ombre d'autorité, donnerent à titre de fiefs les provinces usurpées ; & les papes en ayant fait de même, il se forma en Italie un grand nombre d'états, tels que nous les voyons aujourd'hui.

- D.** *Qu'observez-vous sur ces différens états ?*
R. Il y en a qui sont indépendans, d'autres relevent du pape ou de l'empereur. Quelques-uns se gouvernent monarchiquement, & d'autres en forme de républiques.
- D.** *Quels sont les principaux souverains de l'Italie ?*
R. Les principaux souverains qui partagent aujourd'hui l'Italie sont, le pape, la maison d'Autriche, la maison de Bourbon, le roi de Sardaigne, avec les républiques de Venise & de Gênes.
- D.** *Quelle religion y est dominante ?*
R. La religion dominante en Italie est la catholique romaine ; l'inquisition n'y en souffre point d'autre. L'Italie est, de tous les pays de l'Europe, celui où il y a le plus d'archevêchés & d'évêchés.
- D.** *Quelles sont les principales rivières de l'Italie ?*
R. Les principales rivières sont, le Pô au nord de l'Italie, qui coulant d'occident en orient, reçoit l'Adda & le Tessin, & se jette dans le golfe de Venise ; l'Addige vers l'orient, qui a son embouchure dans le même golfe ; l'Arno, qui traverse la Toscane, & le Tibre, qui arrose l'Etat de l'Eglise.

- D.** *Quels lacs y trouve-t-on ?*
R. On y trouve aussi trois lacs considérables, tous dans la partie septentrionale & au pied des Alpes, qui sont, le lac Majeur, le lac de Côme & le lac de Garde.
- D.** *Comment divise-t-on l'Italie ?*
R. Les géographes divisent ordinairement l'Italie en trois grandes parties, qui en renferment plusieurs moins considérables : l'Italie septentrionale, l'Italie méridionale, & les isles qui dépendent de l'Italie.
- D.** *Que comprend la septentrionale ?*
R. L'Italie septentrionale comprend sept états qui sont, une principauté, celle de Piémont; deux républiques, celles de Venise & de Gênes; & quatre duchés, ceux de Milan, de Parme, de Modène & de Mantoue.
- D.** *Que comprend la méridionale ?*
R. L'Italie méridionale comprend trois états, le grand-duché de Toscane, l'Etat de l'Eglise, & le royaume de Naples.
- D.** *Qu'est-ce qui forme cette division ?*
R. Cette division est formée par le mont Apennin, qui est contigu aux Alpes, traverse l'Italie presque toute entière d'orient en occident, & tourne ensuite vers le midi.

- D.** *Quelles isles dépendent de l'Italie ?*
R. Les principales isles qui dépendent de l'Italie sont, la Sicile, la Sardaigne, la Corse & celle de Malte.

LEÇON LXVIII.

Suite de l'Italie.

Principauté de Piémont, république de Gênes.

- D.** *Où est situé le Piémont ?*
R. Le Piémont est situé au pied des Alpes, comme son nom l'indique, & au nord de toute l'Italie, ayant la Provence à l'occident.
- D.** *Quelle est sa qualité ?*
R. Ce pays, quoique montueux, est fertile & peuplé. On en tire principalement de la soie très fine & l'on y nourrit une grande quantité de bestiaux. Il est défendu par plusieurs places bien fortifiées.
- D.** *Qu'observez-vous sur les vallées du Piémont ?*
R. Quelques-unes de ces vallées étoient habitées par des protestans qui essuyèrent de cruelles persécutions vers le milieu du siècle dernier.

- D.** *Quel a été ensuite leur sort ?*
R. Plusieurs d'entre eux ayant abandonné leur patrie, on a laissé ces peuples tranquilles depuis lors.
- D.** *A qui appartient le Piémont ?*
R. Cette principauté appartient à Charles-Emmanuel, roi de Sardaigne, comme nous l'avons dit dans l'article de la Savoye. La maison de ce nom est souveraine du Piémont depuis le quatorzième siècle.
- D.** *Quelle est sa capitale ?*
R. Sa capitale est Turin sur le Pô, archevêché, résidence ordinaire du roi de Sardaigne & de sa cour. Cette ville est grande & bien bâtie, & défendue par une bonne citadelle.
- D.** *Quelles sont les autres villes ?*
R. Les autres villes considérables du Piémont sont, Verceil & Verrue à l'orient; Pignerol, Saluces & Coni à l'occident, qui sont toutes des places fortes.
- D.** *Que possède encore le roi de Sardaigne ?*
R. Le roi de Sardaigne possède, outre cette principauté, le comté de Nice au midi, le Montferrat à l'occident, & quelques villes avec leur territoire dans la partie occidentale du Milanez.

- D.** *Quelle est la capitale du comté de Nice ?*
R. La capitale du comté de Nice est Nice, évêché, port de mer & place forte. On y trouve encore Villefranche, port de mer.
- D.** *A qui appartenait le Montferrat ?*
R. Le Montferrat avoit autrefois des souverains particuliers, qui portoient le titre de marquis. Leur maison étant éteinte, il fut partagé d'abord entre le duc de Mantoue & le duc de Savoye.
- D.** *A qui est-il aujourd'hui ?*
R. Aujourd'hui il appartient tout entier au roi de Sardaigne; sa capitale est Casal sur le Pô, évêché & place forte.
- D.** *Que possède le roi de Sardaigne dans le Milanez ?*
R. Une partie considérable du duché de Milan appartient aujourd'hui au roi de Sardaigne; elle lui a été cédée successivement par la maison d'Autriche, pour obtenir un passage en Italie.
- D.** *Quelles villes y trouve-t-on ?*
R. On y trouve quatre places fortes, Novarre, Valence, Alexandrie & Tortone.
- D.** *Où est situé l'état de Gènes ?*
R. L'état de Gènes est situé au midi du Piémont, & forme un golfe le long des côtes de la Méditerranée. Son terroir est sec & pierreux, le pays est

rempli de montagnes. Il produit des vins & des huiles, avec divers fruits.

D. *Que fit autrefois la ville de Gênes ?*

R. La ville de Gênes, après avoir eu part aux différentes révolutions de l'Italie, acheta (en 1292) sa liberté de l'empereur Rodolphe I, & s'érigea en république.

D. *Comment se fortifia-t-elle ?*

R. Cette ville s'étant enrichie par son commerce maritime, augmenta sa puissance, & prit part aux guerres générales de l'Europe; mais l'humeur inquiète de ses habitans y causa souvent bien des troubles.

D. *Que firent alors les Génois ?*

R. Les Génois, pour assurer leur tranquillité, se mirent successivement sous la protection des empereurs, des rois de France, & des ducs de Milan, jusqu'à ce que l'un de leurs citoyens, André Doria, fit revivre le système républicain.

D. *Qui étoit André Doria ?*

R. André Doria étoit le plus grand homme de mer de son tems. Il aima mieux rendre la liberté à sa patrie, que d'en être le souverain, & il établit (en 1528) à Gênes la forme de gouvernement qui subsiste encore aujourd'hui.

D. *Quel est ce gouvernement ?*

R. Le gouvernement est purement aristocratique. La souveraineté appartient aux seuls nobles. Ils forment le grand-conseil de la république. On tire de ce corps les sénateurs qui composent le petit conseil & les magistrats pour les divers départemens.

D. *Quel est le chef de l'état ?*

R. Le chef de l'état est le doge, auquel on donne le titre de sérénité. Son pouvoir se borne à présider dans tous les conseils, où il n'a que son suffrage; sa charge dure deux ans, pendant lesquels il ne peut sortir de son palais qu'avec l'agrément du sénat.

D. *Quelle est sa capitale ?*

R. La capitale est Gênes, archevêché, port de mer, grande ville & commerçante. Les Italiens l'appellent *la Superbe*, à cause de la magnificence de ses bâtimens. On y fabrique des velours & d'autres étoffes de soie.

D. *Qu'observez-vous sur cette ville ?*

R. Gênes fut bombardée (en 1684) par la flotte de Louis XIV, roi de France, & ce prince obligea le doge & quatre sénateurs de violer la loi fondamentale de l'état & de venir à Versailles faire les soumissions de la république.

- D. *Qu'y est-il arrivé en dernier lieu ?*
 R. L'armée de la reine de Hongrie s'en étoit emparée ; mais le peuple se souleva (en 1746) contre les Autrichiens, les chassa de la ville & parvint à se remettre en liberté, avec le secours de la France.
- D. *Quelles sont ses autres villes ?*
 R. Les principales villes de l'état de Gênes sont, Savone, à l'occident, évêché, port de mer & place forte, où le favon a été inventé ; Final, capitale du marquisat de ce nom ; & Saint-Rémo, port de mer.
- D. *Que trouve-t-on sur cette côte ?*
 R. On trouve à l'extrémité occidentale de la côte de Gênes, la petite principauté de Monaco, qui a un prince particulier sous la protection de la France. Sa capitale est Monaco, place forte, située sur un rocher.



 LEÇON L X I X.

Suite de l'Italie.

Duchés de Milan, de Parme, de Modène & de Mantoue.

- D. *QU'EST-CE que le duché de Milan ?*
 R. Le duché de Milan, pays riche, fertile & peuplé, est situé à l'orient du Piémont & à l'occident de l'état de Venise. Il s'étend jusqu'au pied des Alpes du côté du nord.
- D. *A qui appartenait-il ?*
 R. Il appartenait autrefois à la maison de Visconti, à titre de fief de l'Empire ; mais cette maison s'étant éteinte (en 1515), Louis XII & François I, rois de France, firent valoir leurs droits sur ce duché, ce qui donna lieu à plusieurs guerres.
- D. *Qui s'opposa à leurs desseins ?*
 R. François Sforce, qui y avoit aussi des prétentions ; se maintint en possession de ce duché, mais après l'extinction de sa maison, l'empereur Charles-Quint en donna l'investiture (en 1535) à son fils Philippe II, qui fut ensuite roi d'Espagne.

- D.** *A qui appartient aujourd'hui ce duché ?*
R. Ses successeurs l'ont possédé jusqu'à Philippe V, qui le céda à la maison d'Autriche par le traité de Rastat (en 1714) ; il appartient aujourd'hui à l'empereur François II, qui y tient un gouverneur.
- D.** *Quelle est sa capitale ?*
R. La capitale de ce duché est Milan, archevêché, située entre le Tessin & l'Adda, qui sont joint ensemble par deux canaux. Cette ville, surnommée *la Grande*, est très-bien bâtie, riche & commerçante.
- D.** *Qu'y remarque-t-on ?*
R. On y remarque la cathédrale, qui est l'une des plus belles de la chrétienté ; & sa citadelle qui est très-forte.
- D.** *Quelles sont les autres villes de ce duché ?*
R. Les autres villes du Milanais sont, Pavie au midi, évêché, sur le Tessin ; Crémone à l'orient, évêché, sur le Pô, place forte ; & Côme, évêché, situé sur le lac de ce nom, ville riche & commerçante.
- D.** *Qu'observez-vous sur Pavie ?*
R. Ce fut près de Pavie que se donna une célèbre bataille (en 1525) entre l'armée de l'empereur Charles-Quint & celle de François I, roi de France,

- dans laquelle ce dernier fut fait prisonnier. Sa chartreuse est célèbre.
- D.** *Où est situé l'état de Parme ?*
R. L'état de Parme est situé au midi du duché de Milan. C'est un pays très-fertile. On y nourrit quantité de bestiaux ; il s'y fait des fromages excellens, connus sous le nom de Parmesans.
- D.** *Que comprend cet état ?*
R. Il comprend les duchés de Parme & de Plaissance, qui depuis long-tems sont réunis & obéissent au même souverain.
- D.** *A qui appartient-il d'abord ?*
R. Cet état, après plusieurs révolutions, étant tombé sous la puissance des papes, Paul III, de la maison de Farnese, le donna (en 1545) à Pierre-Louis son fils naturel, qui a été la tige des ducs de cette maison.
- D.** *Comment cette maison s'est-elle éteinte ?*
R. Le dernier duc Antoine étant mort sans enfans, Elisabeth Farnese sa niece, héritière de cette maison, & épouse de Philippe V, roi d'Espagne, envoya (en 1730) Don Carlos, son fils aîné, prendre possession des duchés de Parme & de Plaissance.
- D.** *Qu'est-il arrivé ensuite ?*
R. Don Carlos s'étant ensuite emparé du royaume de Naples pendant la guerre

qui s'alluma dans l'Italie (en 1733), il fut décidé, par le traité de paix qui la termina, que Don Carlos conferveroit ce royaume, & donneroit en échange Parme & Plaifance à la maifon d'Autriche.

- D. *A qui appartient aujourd'hui cet état ?*
 R. Enfin, par le dernier traité de paix conclu à Aix la-Chapelle (en 1748), la maifon d'Autriche a cédé cet état à Don Philippe, infant d'Espagne, frere puiné de Don Carlos, & gendre du roi de France.
- D. *Sous quelles conditions cette cession a-t-elle été faite ?*
 R. Cette cession s'est faite à condition qu'au défaut d'enfans mâles, ou au cas que les fucceffeurs de Don Philippe parvinffent à la couronne de Naples, ou à celle d'Espagne, cet état feroit partagé entre la maifon d'Autriche & le roi de Sardaigne.
- D. *Quel est le fouverain actuel de cet état ?*
 R. Après la mort de l'infant Don Philippe, les duchés de Parme & de Plaifance font parvenus (en 1765) à Ferdinand, fon fils unique, qui en est actuellement en poffeffion.
- D. *De qui relevoit ce duché ?*
 R. Le duché de Parme relevoit autrefois

du pape, & lui payoit annuellement dix mille écus; mais il a été affranchi (en 1717) de cette redevance ancienne, par l'effet de la quadruple alliance.

- D. *Quelles font les capitales des deux duchés ?*
 R. La capitale du duché de Parme est Parme évêché, fur la Parma, grande ville, fort peuplée, réfidence du fouverain; la capitale du duché de Plaifance est Plaifance, évêché, fur le Pô.
- D. *Qu'est-ce que l'état de Modene ?*
 R. L'état de Modene, à l'orient de celui de Parme, est un pays très fertile en bleds & en vins. Il comprend aujourd'hui les duchés de Modene, de Reggio & de la Mirandole, qui portent chacun le nom de leur capitale.
- D. *A qui appartient-il ?*
 R. Cet état appartient depuis plus de trois fiecles à la maifon d'Est; l'une des plus ancienne de l'Italie; quoique fouverain, le duc releve de l'empereur, à qui il paie quatre mille écus par an.
- D. *A quelle maifon doit-il revenir ?*
 R. La fille unique du dernier duc ayant époufé l'archiduc Ferdinand, le Modénois fera partie des états de la nouvelle maifon d'Autriche.

- D. *Qu'observez-vous sur Modene ?*
 R. Modene, évêché, est une ville ancienne, grande & peuplée; c'est la résidence ordinaire du souverain. On y remarque le palais des ducs, & la citadelle qui est très forte.
- D. *Qu'est-ce que le duché de Mantoue ?*
 R. Le duché de Mantoue est à l'orient du Milanéz. Il produit du bled, des vins & du riz. On y trouve aussi d'excellens pâturages, où l'on nourrit une grande quantité de chevaux.
- D. *A qui a-t-il appartenu ?*
 R. Ce duché a appartenu pendant longtemps à la maison de Gonzague, comme un fief relevant de l'Empire.
- D. *Qu'est-il arrivé ensuite ?*
 R. Charles, le dernier de ces ducs, étant mort sans enfans (en 1708), cet état est retourné à l'empereur Charles VI, ensuite à l'impératrice-reine de Hongrie, & enfin à l'empereur, qui l'a réuni au duché de Milan.
- D. *Quelle est la capitale de ce duché ?*
 R. La capitale de cet état est Mantoue, évêché, place très forte, située dans un lac marécageux, formé par la rivière de Mincio. Cette ville est grande & bien peuplée. On remarque son château,

- D. *Quels autres duchés remarquez-vous encore ?*
 R. Outre les duchés dont nous venons de parler, on en trouve quelques autres dans cette partie de l'Italie, dont les plus considérables sont ceux du Guastalla & de la Mirandole, qui avoient autrefois leurs souverains particuliers.
- D. *A qui appartiennent-ils ?*
 R. Le premier a été cédé à l'infant Don Philippe, duc de Parme, par le traité d'Aix-la-Chapelle (en 1748), & le second a été acheté par le duc de Modene (en 1711). Chacun d'eux porte le nom de sa capitale.

LEÇON LXX.

Suite de l'Italie.

Etat de Venise.

- D. *Où est situé l'état de Venise ?*
 R. L'état de Venise est situé à l'orient du Milanéz, ayant le golfe de Venise au midi, & l'Allemagne au nord. C'est le plus considérable de ceux qui partagent l'Italie septentrionale.
- D. *Comment s'est-il formé ?*
 R. Cet état se forma successivement, lorsqu'

que divers peuples du nord, & en particulier, les Huns, firent (en 453) une irruption en Italie, sous la conduite de leur roi Attila.

D. *Quelles furent les suites de cette irruption ?*

R. Plusieurs habitans de la Lombardie, cherchant à se soustraire aux cruautés de ces barbares, se réfugièrent alors dans les Lagunes, qui sont de petites isles situées dans le fond du golfe Adriatique.

D. *Comment se gouvernoient-ils ?*

R. Chaque isle eut d'abord son tribun, ou son gouverneur particulier; mais ensuite elles se réunirent toutes (en 709), pour ne former qu'un seul état, & se donnerent un chef commun, sous le nom de doge ou de duc.

D. *Qu'arriva-t-il ensuite ?*

R. Les Vénitiens, enrichis par leur commerce, devinrent très-puissans. Ils prirent part aux croisades & aux guerres des chrétiens contre les Turcs, & ils acquirent plusieurs provinces dans la Lombardie.

D. *Quelles conquêtes firent-ils ?*

R. Ils avoient même conquis des provinces & des isles dans le Levant; mais les Turcs en ont repris les principales.

D. *Qui se liguait contre les Vénitiens ?*

R. Au commencement du seizième siècle,

le pape, l'empereur, les rois de France & d'Espagne firent une ligue puissante contre les Vénitiens, qui cependant échappèrent à un si grand danger, par leur courage & leur patriotisme.

D. *Quel pape excommunia les Vénitiens ?*

R. Le pape Paul V, mécontent des Vénitiens, les excommunia (en 1606), & mit la république à l'interdit; mais la fermeté du sénat & l'entreprise d'Henri IV, roi de France, le firent consentir à un accommodement.

D. *Qui fit une conjuration contre Venise ?*

R. L'ambassadeur d'Espagne à Venise forma (en 1618) une conjuration contre cette ville, qui devoit la détruire de fond en comble; mais cet affreux projet fut heureusement découvert la veille du jour fixé pour son exécution.

D. *Quel système suivent les Vénitiens ?*

R. Les Vénitiens observent depuis long-tems une exacte neutralité dans les guerres qui surviennent entre les puissances de l'Europe; ils conservent par ce moyen une paix constante dans leur état.

D. *Quel est le gouvernement de Venise ?*

R. Le gouvernement de Venise est purement aristocratique. La souveraineté appartient au corps de la noblesse, & cette

république est la plus ancienne de l'Europe.

D. *Quel est le chef de l'état ?*

R. Le chef de l'état est le doge, dont la charge est à vie. Il préside à tous les conseils ; mais il n'a que son suffrage, comme les autres sénateurs. Il porte le titre de sérénissime, & ne peut sortir de la ville sans la permission du sénat.

D. *Combien de conseils y a-t-il à Venise ?*

R. Il y a à Venise le grand-conseil, composé de tous les nobles qui ont trente ans ; le sénat ou conseil des préjadi ; le college des vingt-six, qui donne audience aux ambassadeurs ; le conseil des dix, qui juge des crimes d'état ; & le conseil spirituel, qui regle les affaires de religion.

D. *Quelle est la capitale de cet état ?*

R. La capitale de tout l'état est Venise, archevêché, avec titre de patriarchat, surnommée *la Riche*, l'une des villes les plus grandes, les plus commerçantes & les plus peuplées de l'Europe. On y fabrique principalement des glaces de miroirs & des étoffes de soie.

D. *Comment est-elle bâtie ?*

R. Cette ville est bâtie sur soixante-douze isles qui communiquent entr'elles par un très-grand nombre de ponts. Les

maisons sont toutes sur pilotis ; des canaux forment les rues, & on les traverse dans des bateaux appelés gondoles.

D. *Quels édifices y a-t-il ?*

R. Ses principaux édifices sont l'église & la place de Saint-Marc, qui sont très-belles, le palais ducal, l'arsenal, l'un des mieux fournis de l'Europe, & le pont de Rialto, qui n'a qu'une arcade de quatre-vingt-dix pieds de long.

D. *Quelle cérémonie y fait-on ?*

R. Chaque jour de l'Ascension, le doge, accompagné du sénat, & monté sur un vaisseau appelé *le Bucentaur*, s'avance dans la rade, & fait la cérémonie d'épouiser la mer, pour marquer l'empire de la république sur le golfe de Venise.

D. *Sur quoi est fondée cette cérémonie ?*

R. Sur une concession de l'empereur Frédéric II, en faveur de la république.

D. *Comment se divise l'état de Venise ?*

R. L'état de Venise est divisé en plusieurs provinces, qui forment ce qu'on appelle l'état de terre-ferme, & font partie de l'Italie. Toutes ces provinces portent le nom de leur capitale.

D. *Quelles en sont les principales villes ?*

R. Les principales villes sont, Padoue, surnommée *la Docte*, université fameuse ;

Vérone, où l'on voit un amphithéâtre bâti par les Romains; Bergame, connue par ses tapifferies; Bresse, Vicence & Trévise, places fortes & villes commerçantes.

D. *Que possède de plus la république de Venise?*

R. Cette république possède une partie de l'Istrie & du Frioul, où est Udine, archevêché, & de la Dalmatie, avec quelques isles sur le golfe de Venise, dont nous parlerons dans l'article suivant.

LEÇON LXXI.

Suite de l'Italie.

Du grand-duché de Toscane.

D. *Où est situé le grand-duché de Toscane?*

R. Le grand-duché de Toscane est borné au nord & à l'orient par le mont Apennin, à l'occident par la Méditerranée, & au midi par l'Etat de l'Eglise.

D. *Quelle en est la qualité?*

R. Ce pays est fertile en toutes choses & très-peuplé; on y trouve des carrières de marbre & des mines de différens métaux.

D. *Comment étoit-il composé autrefois?*

R. Cet état étoit composé, il y a environ

deux siècles, des républiques de Florence, de Pise & de Sienne, indépendantes l'une de l'autre, & qui s'étoient mises en liberté pendant les guerres d'Italie.

D. *Quand se réunirent-elles?*

R. Ensuite les Florentins vinrent à bout, après une longue guerre, de subjuguier les Pisans, & ils achetèrent le territoire de Sienne, des Espagnols, qui s'en étoient emparés.

D. *Quelle révolution arriva-t-il à Florence?*

R. Enfin la maison de Médicis, l'une des plus considérables de Florence, s'en rendit souveraine, à la faveur de ses richesses, & par la protection qu'elle obtint de plusieurs papes qui étoient de cette maison.

D. *Qui fut le premier duc?*

R. Alexandre de Médicis fut fait duc de Florence (en 1531) par l'empereur Charles-Quint, dont il avoit épousé la fille naturelle.

D. *Qui a été le premier grand-duc?*

R. Cosme son cousin, qui lui succéda; obtint (en 1569) du pape Pie V le titre de grand-duc de Toscane, & acquit la ville de Sienne.

D. *Quand s'est éteinte cette maison?*

R. Cette maison s'est éteinte (en 1737)

par la mort de Jean Gaston qui n'a point laissé de postérité, & le grand-duché de Toscane a passé dans la maison de Lorraine en échange du duché de ce nom, comme nous l'avons dit ailleurs.

D. *A qui appartient cet état ?*

R. Cet état est donc parvenu à François I de Lorraine empereur, époux de Marie Thérèse reine de Hongrie, & il fait actuellement partie des états de la nouvelle maison d'Autriche.

D. *Par qui est-il possédé aujourd'hui ?*

R. François I^{er}, du consentement de son fils aîné l'empereur Joseph II, a cédé le grand-duché de Toscane à l'archiduc Pierre Léopold, son second fils, lequel le possède aujourd'hui, depuis que François II a été élu empereur, roi de Hongrie & de Bohême.

D. *Comment se divise le grand-duché ?*

R. Le grand-duché de Toscane est divisé en trois provinces, le Florentin, le Pisan & le Siennois. Le premier est à l'orient, & les deux autres à l'occident, le long des côtes de la Méditerranée.

D. *Quelle est sa capitale ?*

R. La capitale de tout l'état est Florence, sur l'Arno, archevêché, université, sur-nommée *la Belle*, grande ville, bien bâtie & commerçante.

D. *Qu'y voit-on de remarquable ?*

R. On y voit le palais des grands-ducs, qui contient une bibliothèque très-riche & plusieurs antiquités. Il y a outre cela un grand nombre de magnifiques bâtimens.

D. *Quelle est la capitale du Pisan ?*

R. La capitale du Pisan est Pise, archevêché, université, grande ville, mal peuplée, & qui a beaucoup perdu de son ancienne splendeur. C'est la résidence de l'ordre de S. Etienne.

D. *Quelles autres villes y a-t-il ?*

R. Il y a Livourne, évêché, port de mer, place forte, & l'une des plus commerçantes de l'Italie, à cause de la liberté de conscience qu'on y accorde aux négocians de toutes les religions. Il s'y trouve un très-grand nombre de juifs.

D. *Quelle est la capitale du Siennois ?*

R. La capitale du Siennois est Sienne, archevêché, grande ville bien fortifiée, On admire sa cathédrale, qui est revêtue de marbre blanc & noir.

D. *Qu'observez-vous sur le Siennois ?*

R. Lorsque Philippe II, roi d'Espagne, vendit le Siennois aux Florentins (en 1557), il se réserva quelques petites places fortes sur les côtes de cette province: c'est ce qu'on appelle l'*Etat des*

garnisons, qui a appartenu aux Espagnols (jusqu'en 1707).

D. *A qui sont ces places aujourd'hui ?*

R. L'empereur s'en rendit maître ensuite; mais ces places ont été cédées (en 1736) à Don Carlos, roi de Naples, aujourd'hui roi d'Espagne, par le traité conclu entre cette couronne & la maison d'Autriche.

D. *Quelles sont ces places ?*

R. Les principales de ces places sont, Orbitello, Porto-Hercule, & Porto-Longone. Cette dernière est située dans l'isle d'Elbe, qui est près des côtes de la Toscane.

D. *Que possède le grand-duc dans cette isle ?*

R. Il y possède Porto Ferraio, place forte.

D. *Que trouve-t-on près du grand-duché ?*

R. Au nord du grand-duché est la petite république de Lucques, qui subsiste depuis plus de trois siècles, & qui est sous la protection de l'empereur. Ce pays-là est très-peuplé & très-bien cultivé.

D. *Comment se gouverne-t-elle ?*

R. Le gouvernement est aristocratique. Les nobles choisissent parmi eux un chef que l'on appelle Gonfalonier, & qui n'est que deux mois en charge.

D. *Quelle est sa capitale ?*

R. Sa capitale est Lucques, archevêché,

place forte, surnommée *l'Industrieuse*. Cette ville est riche; il s'y fait un grand commerce en foies, en vins & en olives. Son port est Viareggio.

LEÇON LXXII.

Suite de l'Italie.

De l'Etat de l'Eglise.

D. *QUEST-CE que l'Etat de l'Eglise ?*

R. L'Etat de l'Eglise est cette partie de l'Italie dont le pape est le souverain: on lui donne ce nom, parce que le pape est regardé par les catholiques comme le chef visible de l'église.

D. *Quelles sont ses bornes ?*

R. Cet état est situé au midi & à l'orient du grand-duché de Toscane, en remontant le long des côtes du golfe de Venise, & au nord du royaume de Naples.

D. *Comment cet état s'est-il formé ?*

R. Les papes n'étoient originairement que les évêques de Rome; ils réussirent ensuite à se procurer la souveraineté temporelle sur cette ville & sur son territoire.

D. *Que firent-ils d'abord ?*

R. Les guerres fréquentes qui s'allumerent en Italie dans les siècles passés, leur fournirent diverses occasions d'augmenter leur puissance, & d'agrandir leur domaine; ce fut alors que se formerent (en 1137) les factions connues sous le nom de Guelphes & de Gibelins.

D. *Qu'étoient ces factions ?*

R. C'étoit deux partis qui divisoient toute l'Italie, & se faisoient une guerre continuelle. Le premier tenoit pour le pape, & le second pour l'empereur, dont les intérêts se trouverent alors en opposition.

D. *Qu'observez-vous enfin ?*

R. Il faut observer enfin, que le partage de l'Italie en un grand nombre de petites souverainetés, a facilité aux papes les moyens d'acquérir successivement celles qui étoient le plus à leur bienfaisance.

D. *Que produit l'Etat de l'Eglise ?*

R. L'air est plus mal sain dans l'Etat de l'Eglise que dans le reste de l'Italie; ce pays étant marécageux & mal peuplé, il regne souvent des maladies épidémiques aux environs de Rome, causées par les Marais-Pontins, que l'on travaille depuis long-tems à dessécher; mais le terroir en est très-fertile.

D. *Comment se gouverne-t-il ?*

R. Cet état est gouverné monarchiquement. Le pape qui en est le souverain, envoie des légats ou gouverneurs dans les provinces qui sont éloignées de la capitale.

D. *Comment succede-t-on à la souveraineté ?*

R. On succede à cette souveraineté par voie d'élection. Le pape est élu par les soixante & dix cardinaux, qui sont comme les princes de l'église catholique; mais il doit avoir au moins les deux tiers des suffrages.

D. *Où se fait l'élection ?*

R. Les cardinaux, pour travailler à cette élection, s'assemblent dans un lieu qu'on appelle le conclave. Ils s'y renferment, & ne peuvent en sortir que le pape ne soit élu.

D. *Quels titres lui donne-t-on ?*

R. Comme les catholiques croient que le pape est le vicaire de Jésus-Christ sur la terre, ils l'appellent par cette raison le très-saint pere, ou Sa Sainteté.

D. *Quel est le pape actuel ?*

R. Après la mort de Clément XIV, les cardinaux assemblés en conclave ont élu pape le cardinal Braschi, qui a pris le nom de Pie VI (en 1775).

- D. *Quel voyage extraordinaire ce pape a-t-il fait ?*
- R. Ce pape, informé des suppressions de couvens & autres changemens quant aux affaires ecclésiastiques, ordonnés par l'empereur Joseph II, a pris la résolution de faire le voyage de Rome à Vienne, pour en conférer avec ce monarque (en 1782).
- D. *Qu'est-il résulté de ce voyage ?*
- R. Pie VI a été reçu avec les plus grands honneurs par la cour de Vienne, & est retourné ensuite dans sa résidence ordinaire sans avoir atteint le but de son voyage.
- D. *Qu'observez-vous touchant l'autorité des Papes ?*
- R. Depuis que l'on redoute moins l'excommunication, leur crédit a beaucoup diminué dans divers états de l'Europe catholique.
- D. *Quel ordre a été aboli dans ces derniers tems ?*
- R. C'est l'ordre des jésuites, supprimé par le prédecesseur du pape actuel. Ces religieux ont été bannis de plusieurs pays.
- D. *Que comprend l'Etat de l'Eglise ?*
- R. L'Etat de l'Eglise comprend un grand nombre de provinces, que l'on peut réduire à huit principales. Il y en a

- trois à l'occident de l'Apennin, & cinq à l'orient & au nord de cette montagne.
- D. *Quelles sont les trois premières ?*
- R. Les trois premières sont, la Campagne de Rome, le Patrimoine de S. Pierre, & l'Ombrie.
- D. *Quelles sont les cinq dernières ?*
- R. Les cinq dernières sont, la Marche d'Ancone, le duché d'Urbin, la Romagne, le Bolonois & le Ferrarois.
- D. *Quelle est la capitale de cet état ?*
- R. La capitale de cet état est Rome sur le Tibre, dans la campagne de ce nom, surnommée *la Sainte*, résidence ordinaire du pape & de la plupart des cardinaux qui forment son conseil.
- D. *Qu'observez-vous sur cette ville ?*
- R. Cette ville, bâtie 753 ans avant la naissance de Jésus Christ, a été pendant long-tems la capitale d'un vaste empire, & la première ville de l'univers; mais elle a été souvent prise & pillée. Elle est bien moins grande & moins peuplée qu'autrefois.
- D. *Qu'y voit on de remarquable ?*
- R. On y voit l'église de S. Pierre, la plus superbe de la chrétienté, celle de Saint-Jean de Latran, le palais du Vatican, séjour ordinaire du pape; le château S. Ange qui sert de citadelle, & plusieurs monumens précieux de l'antiquité,

- D. *Quelle autre ville y a-t-il ?*
 R. Dans la campagne de Rome est encore Ostie , évêché , port de mer , ville ancienne , située à l'embouchure du Tibre.
- D. *Quelles villes trouve-t-on dans le Patrimoine de S. Pierre ?*
 R. Le Patrimoine de S. Pierre a pour capitale Viterbe évêché , & Civita-Vecchia port de mer , où le pape tient ses galeres.
- D. *Quelle est la capitale de l'Ombrie ?*
 R. La capitale de l'Ombrie est Spolette , évêché.
- D. *Qu'y a-t-il dans la Marche d'Ancone ?*
 R. La Marche d'Ancone a Ancone port de mer , & Lorette , petite ville , fameuse par le concours des pèlerins pour y voir la Santa-Casa.
- D. *Qu'est-ce que la Santa-Casa ?*
 R. C'est la maison de la sainte Vierge , qu'on prétend y avoir été transportée de Nazareth par les anges.
- D. *Quelles sont les capitales des quatre dernières provinces ?*
 R. Dans les quatre dernières provinces sont , Urbin , capitale du duché de ce nom ; Ravenne , surnommée *l'Ancienne* , capitale de la Romagne ; Bologne , surnommée *la Grasse* , capitale du Bolonois ; & Ferrare , capitale du Ferrarois ,

- Toutes ces villes sont des archevêchés.
- D. *Que convient-il d'observer sur Bologne ?*
 R. Bologne est une ville grande & riche. On conserve dans un couvent un portrait de la sainte Vierge , que l'on croit avoir été peint par S. Luc. C'est une université.
- D. *Que remarquez-vous sur le Ferrarois ?*
 R. Ce pays appartenoit aux ducs de Modene , mais les papes l'ont réuni depuis long-tems à la chambre apostolique.
- D. *Qu'est-ce que Saint-Marin ?*
 R. Entre le duché d'Urbin & la Romagne se trouve la petite république de Saint-Marin , qui est sous la protection du pape & de l'empereur. Elle se gouverne par ses propres loix depuis plusieurs siècles , & a pour capitale Saint-Marin , évêché.

 LEÇON LXXXIII.

Suite de l'Italie.

Du royaume de Naples.

- D. *Où est situé le royaume de Naples ?*
 R. Le royaume de Naples , le plus étendu de tous les états qui composent l'Italie ,

en occupe la partie méridionale, ayant au nord l'Etat de l'Eglise, & la mer des trois autres côtés.

D. *Quelle en est la qualité ?*

R. L'air y est sain & le climat chaud; son terroir est très fertile en toutes choses; on en tire de la manne & d'autres drogues de médecine; ce pays est sujet à de fréquens tremblemens de terre.

D. *A qui appartient d'abord ce royaume ?*

R. Dans le tems du partage de l'Empire Romain, le royaume de Naples parvint aux empereurs d'Orient, sur qui les Sarrafins le conquièrent au neuvième siècle. Mais il fut enlevé à ces derniers deux cents ans après, par quelques gentilshommes Normands.

D. *Dans quelle maison passa-t-il ?*

R. Ceux-ci y fondèrent un royaume qui fut possédé pendant quelque tems par leurs descendans, & qui passa, (en 1186) dans la maison de Souabe, par le mariage de l'empereur Henri VI avec Constance, qui en étoit héritière.

D. *Qui le posséda ensuite ?*

R. Cette maison le posséda jusqu'à la mort tragique du jeune Conradin, qui en étoit le dernier prince & fut décapité; après quoi il parvint (en 1268) à la maison d'Anjou, dont le premier roi fut Charles, comte de Provence.

D. *Quels souverains se disputèrent ce royaume ?*

R. Jeanne II d'Anjou étant morte sans postérité (en 1495), Ferdinand V, roi d'Aragon, & Charles VIII, roi de France, qui avoient des droits sur le royaume de Naples, les firent valoir par les armes.

D. *Quel partage se fit entr'eux ?*

R. Il se fit ensuite un partage de ce royaume entre le roi d'Aragon & Louis XII, successeur de Charles VIII; mais la guerre recommença peu de tems après (en 1503), & les François furent chassés totalement de ce royaume.

D. *Qui a possédé depuis lors ce royaume ?*

R. Depuis lors il a toujours fait partie de la monarchie d'Espagne, jusqu'au commencement de ce siècle, qu'il fut cédé à la maison d'Autriche par le traité de Bade (en 1714).

D. *A qui est-il enfin parvenu ?*

R. Enfin cette couronne a passé (en 1736) à Don Carlos infant d'Espagne, comme nous l'avons dit; & ce prince ayant été appelé au trône d'Espagne, il a fait couronner roi de Naples son troisième fils, sous le nom de Ferdinand IV (en 1760).

D. *Quel titre porte le souverain de cet état ?*

R. Le souverain de cet état porte le titre

de roi des Deux-Siciles, parce que le royaume de Naples s'appelloit autrefois la Sicile en-deçà du Phare; & son fils aîné prend toujours le titre de duc de Calabre.

D. De qui releve ce royaume?

R. Ce royaume releve des papes, qui s'en font attribué depuis long-tems la souveraineté; & le roi de Naple fait présenter chaque année pour l'hommage une haquenée blanche, avec une bourse de sept mille ducats. Mais cet hommage est aujourd'hui contesté.

D. Quel en est le gouvernement?

R. Le gouvernement est purement monarchique; la couronne est héréditaire, même aux filles à défaut d'enfans mâles. Le souverain a le droit de décider des affaires de religion, comme légat du saint-siege.

D. Comment divise-t-on ce royaume?

R. On divise ce royaume en quatre grandes provinces, la terre de Labour à l'occident, l'Abruze au nord, la Pouille à l'orient, & la Calabre au midi. Chacune de ces provinces en contient trois moins considérables.

D. Quelle est la capitale de tout le royaume?

R. La capitale est Naples, archevêché, port de mer, située dans la terre de

Labour, & furnoimée *la Noble*. Cette ville est l'une des plus grandes & des plus magnifiquement bâties de l'Europe. Il s'y fait un grand commerce.

D. Qu'y a-t-il près de Naples?

R. Près de cette ville est le Vésuve, ou mont Somma, volcan fameux, d'où sort continuellement une fumée épaisse; quelquefois des torrens de feu & de matieres ardentes, qui se répandent dans les campagnes voisines.

D. Qu'observez-vous encore à ce sujet?

R. Cette matiere s'appelle *lave*; elle se durcit en se refroidissant, & forme une espece de pierre que l'on coupe par carreaux, & qui sert pour paver les rues de la ville de Naples.

D. Qu'a-t-on découvert depuis peu?

R. Près de Portici, maison de plaisance du roi, ont été découvertes depuis quelques années les ruines de l'ancienne ville d'*Herculanum*, qui fut engloutie par un tremblement de terre (l'an 81) sous le regne de l'empereur Titus.

D. Quelles autres villes y a-t-il dans la terre de Labour?

R. Les autres villes considérables de la terre de Labour sont, Capoue, archevêché, ville ancienne; & Gaëtte, port

de mer & place forte, sur les frontieres vers le nord. Il y a encore Salerne archevêché, Caserta maison royale, & l'abbaye du mont Cassin.

D. *Qu'observez vous sur cette abbaye ?*

R. Elle fut fondée par S. Benoît, & est le premier couvent de son ordre. Ses revenus sont très - considérables, l'abbé exerce les fonctions épiscopales, & est le premier baron du royaume.

D. *Que possède le pape dans ce royaume ?*

R. Le pape y possède depuis long-tems la ville de Bénévent archevêché, avec son territoire qui est enclavé dans la terre de Labour. Le roi de Naples avoit réuni (en 1768) cette ville au domaine de sa couronne; mais il l'a restituée au saint-siege (en 1774).

D. *Quelles sont les villes des autres provinces ?*

R. On trouve dans l'Abruze, Chieti, archevêché, vers le nord, & Aquila, place forte: dans la Pouille, Bari capitale, & deux ports de mer, Tarente & Brindisi; dans la Calabre, Cozenza & Reggio archevêché. Cette dernière ville est à l'extrémité du royaume vers la Sicile, & elle avoit un bon port.

R. *Quel événement funeste la Calabre a-t-elle essuyé ?*

R. Des tremblemens de terre de la plus

grande violence ont englouti dans la mer une partie considérable des côtes de cette province (en 1783) avec le plus grand nombre de ses habitans, & principalement la ville de Reggio & ses environs.

LEÇON LXXIV.

Des isles de l'Italie.

D. *Où est située la Sicile ?*

R. La Sicile, qui est la plus grande des isles de la Méditerranée, est située au midi du royaume de Naples, & s'en trouve séparée par le détroit ou phare de Messine.

D. *Que produit-elle ?*

R. Son terroir est très-fertile, & produit une si grande quantité de bleds, qu'on appelle cette isle le grenier de l'Italie. On en tire aussi de la soie, de l'huile, du safran, & diverses drogues de médecine.

D. *Qu'observez-vous sur l'histoire de cette isle ?*

R. Depuis la conquête que les Normands firent de cette isle, lorsqu'ils se rendirent maîtres du royaume de Naples,

la Sicile en a presque toujours fait partie, & a eu le même souverain.

D. *Comment les François la perdirent-ils ?*

R. Sous le regne de Charles d'Anjou, les Siciliens, mécontents de la domination des François, se souleverent contre eux (en 1282), & en firent un massacre général, qui est connu dans l'histoire sous le nom de *Vêpres Siciliennes*.

D. *A qui appartient cette isle ?*

R. La Sicile avoit été cédée par le roi d'Espagne à Victor-Amédée, duc de Savoie; mais celui-ci la rendit (en 1720) à l'empereur, qui lui donna en échange la Sardaigne. Aujourd'hui la Sicile est au roi de Naples, qui y tient un vice-roi.

D. *Comment divise-t-on la Sicile ?*

R. Cette isle, dont la figure est triangulaire, se divise en trois vallées qui sont, la vallée de Mazara, à l'occident; la vallée de Démona, au nord; & la vallée de Noto, au midi.

D. *Quelle est sa capitale ?*

R. Sa capitale est Palerme, archevêché, dans la vallée de Mazara, port de mer & résidence du vice-roi. On trouve encore dans cette province, Trapani, port de mer.

D.

D. *Quelles villes y a-t-il dans la vallée de Démona ?*

R. Dans la vallée de Démona est Messine, archevêché & port de mer, sur le détroit de ce nom. Cette ville étoit la plus riche & la plus commerçante de l'isle, & défendue par plusieurs forts; mais elle a été presque entièrement ruinée par un tremblement de terre (en 1783). Il y a encore Taormina, ville ancienne.

D. *Et dans la vallée de Noto ?*

R. Dans la vallée de Noto est Siracossa, ville ancienne & port de mer; Catania, évêché, près de laquelle est un volcan fameux, appelé autrefois le mont Ethna, & aujourd'hui le mont Gibel; & le cap Passaro.

D. *Qu'observez-vous touchant le mont Gibel ?*

R. Le voisinage de ce volcan, qui forme une montagne très-élevée, a été plus d'une fois fatal à la ville de Catania.

D. *Qu'est-ce que la Sardaigne ?*

R. L'isle de Sardaigne est située au nord de la Sicile; elle porte le titre de royaume. Elle est médiocrement fertile & peuplée; on en tire divers fruits, & l'on pêche sur ses côtes le thon & le corail.

Tome I.

X

- D.** *A qui a-t-elle appartenu ?*
R. Cette isle, après avoir été long-tems disputée entre les Génois & les Pisans, fut conquise (en 1323) par le roi d'Aragon; depuis lors elle a fait partie de la monarchie Espagnole jusqu'au commencement de ce siècle.
- D.** *A qui appartient-elle aujourd'hui ?*
R. Philippe V, roi d'Espagne, l'ayant cédée à la maison d'Autriche par le traité de Rastat (en 1714), l'empereur Charles VI la donna, comme nous l'avons dit, en échange de la Sicile, au duc de Savoye, qui en est le souverain aujourd'hui, & qui y tient un vice-roi.
- D.** *Comment divise-t-on la Sardaigne ?*
R. On divise la Sardaigne en deux provinces ou caps, qui sont le cap Cagliari au midi, & le cap Lugodori au nord.
- D.** *Quelle est la capitale ?*
R. La capitale de toute l'isle est Cagliari, archevêché, port de mer, ville assez commerçante, résidence du vice-roi. On y trouve encore Sassari, archevêché & port de mer, dans la partie septentrionale de l'isle.
- D.** *Où est située l'isle de Corse ?*
R. L'isle de Corse est située au nord de la Sardaigne, dont elle est séparée par le

détroit de San-Bonifacio. Son terroir est peu fertile, sinon le long des côtes; ce pays est rempli de montagnes & de forêts.

- D.** *Que tire-t-on de cette isle ?*
R. On en tire principalement des fruits, des huiles, du sel & des bois pour la construction des vaisseaux. Elle est habitée par des peuples grossiers dans leurs mœurs, bons soldats, & jaloux de leur liberté.
- D.** *A qui appartient-elle ?*
R. Cette isle, qui porte le titre de royaume, a appartenu pendant long-tems à la république de Gênes; mais les Corfes, mécontents de son gouvernement, se sont révoltés (en 1730), & n'ont pu être soumis par les Génois.
- D.** *Qu'est-il ensuite arrivé ?*
R. Les peuples élurent (en 1736) pour leur souverain, Théodore, baron de Neuhof, qui les abandonna, après avoir séjourné quelque tems dans l'isle.
- D.** *Qu'ont fait les Génois ?*
R. Les Génois, aidés de l'empereur & de la France successivement, avoient conservé la capitale & quelques places sur les côtes; mais les Corfes s'étoient maintenus dans l'indépendance, à la

faveur de leurs montagnes, & dans l'intérieur du pays.

D. *Quel a été le chef des Corfes?*

R. Ils avoient élu pour leur chef Pascal Paoli, l'un de leurs concitoyens, qui pendant plusieurs années s'est employé avec succès à défendre la liberté de sa patrie.

D. *Qu'est-il arrivé enfin?*

R. Enfin les Génois, perdant toute espérance de soumettre les Corfes, se sont déterminés à céder cette isle à la France, qui y a envoyé des troupes, & en prit possession (en 1769).

D. *Quelle est la capitale de la Corse?*

R. La capitale de l'isle est Bastia, vers le nord, évêché, port de mer, & résidence du gouverneur. Il y a encore trois petites villes, Ajaccio évêché, Calvi, & Corte ancienne capitale.

D. *Qu'est-ce que l'isle de Malte?*

R. L'isle de Malte est une petite isle située au midi de la Sicile, dont elle relève, & qui ne produit que des fruits & du vin. Elle appartient à l'ordre des chevaliers de Malte, le plus riche & le plus puissant de la chrétienté.

D. *Comment l'a-t-il acquise?*

R. Cette isle lui fut donnée (en 1522) avec la ville de Tripoli en Afrique, par

l'empereur Charles-Quint, après que ces chevaliers eurent été obligés d'abandonner la Terre-Sainte & l'isle de Rhôdes, où ils s'étoient successivement établis.

D. *Qui en est le chef?*

R. Le chef de cet ordre porte le titre de grand-maître, & réside ordinairement dans cette isle, dont il est le souverain. Les principaux membres du gouvernement sont les grands-croix & les commandeurs.

D. *Quelle est la capitale de toute l'isle?*

R. La capitale de toute l'isle est Malte évêché, la plus forte place de l'Europe, & qui a soutenu (en 1565) un siège fameux contre les Turcs. Elle est divisée en trois parties, la cité Valette, le Bourg, & l'isle S. Michel.

D. *Qu'observez-vous sur cet ordre?*

R. L'ordre de Malte possède des biens très-considérables dans les divers états catholiques de l'Europe. Il est partagé en sept langues ou provinces, dont chacun comprend plusieurs prieurés & commanderies.



LEÇON LXXV.

De la Turquie Européenne.

D. *QU'EST-CE que la Turquie Européenne?*

R. La Turquie Européenne est cette partie de l'empire des Turcs, qui est située en Europe, & qui en occupe la partie méridionale du côté de l'orient.

D. *Quelles sont ses bornes?*

R. Elle est bornée au nord par la Hongrie, à l'orient par la mer Noire, au midi par la Méditerranée, & à l'occident par le golfe de Venise.

D. *Que possèdent encore les Turcs?*

R. Les Turcs possèdent outre cela diverses provinces, & leur empire en général se divise en vingt-quatre grands gouvernemens, dont il y en a cinq en Europe, dix-huit en Asie, & un en Afrique.

D. *Quelle est la qualité de ce pays-là?*

R. Comme la Turquie Européenne est un pays très-vaste, l'air, le climat & le rapport en sont très-différens. La peste regne souvent dans la partie méridionale.

D. *Quel est son rapport?*

R. Le terroir produiroit beaucoup, & le pays seroit très-peuplé, sans la paresse des Turcs & la dureté de leur gouvernement.

D. *Quelle est l'origine des Turcs?*

R. Les Turcs tirent leur origine de la grande Tartarie. Après avoir servi sous les Sarrasins comme troupes auxiliaires dans le septième siècle, ils se révoltèrent contre eux, & leur enlevèrent le royaume de Perse.

D. *Que firent-ils de plus?*

R. Ces peuples embrassèrent ensuite la religion mahométane, réunirent toutes leurs tribus, & conquirent une partie de l'Asie, qui étoit soumise à l'empereur d'orient.

D. *Qui étoit leur chef?*

R. Leur chef s'appelloit Osman, ou Ottoman. Il prit le premier le titre de Sultan (en 1299), & est regardé comme le fondateur de la monarchie des Turcs, dont il établit le siége dans la ville de Bursa en Asie.

D. *Que firent ses successeurs?*

R. Ses successeurs étendirent de plus en plus leurs conquêtes, s'avancèrent jusqu'en Europe, & parvinrent à détruire

enfin l'empire d'Orient, qu'on appelloit alors l'empire grec.

- D.** *Quels sont les plus célèbres de ces souverains?*
- R.** Les plus célèbres des sultans des Turcs, ceux qui ont le plus contribué à augmenter la puissance de cette nation sont, Amurat I, Bajazet I, Amurat II, Mahomet II, Sélim I, Soliman II & Mahomet IV.
- D.** *Que fit Amurat I?*
- R.** Amurat I se rendit maître d'une partie de la Grece, & établit (en 1362) le siege de son empire dans la ville d'Andrinople.
- D.** *Que remarquez-vous sur Bajazet I?*
- R.** Bajazet I, après avoir gagné plusieurs batailles sur les chrétiens, & subjugué le reste de la Grece, fut vaincu (en 1402) & fait prisonnier par Tamerlan, qui le condamna à finir ses jours dans une cage de fer.
- D.** *Que fit de remarquable Amurat II?*
- R.** Amurat II poussa ses conquêtes du côté du nord, & soutint plusieurs guerres en Hongrie contre les chrétiens, sur qui il gagna la fameuse bataille de Varna (en 1744).
- D.** *Quel a été Mahomet II?*
- R.** Mahomet II, le plus grand conqué-

rant que les Turcs aient eu, détruit entièrement l'empire Grec (en 1453), en se rendant maître de Constantinople, qui en étoit la capitale. Constantin Paléologue, dernier empereur, fut tué à la prise de cette ville.

- D.** *Que fit Sélim I?*
- R.** Sélim I conquit l'Egypte avec une partie de la Barbarie (en 1517), & mit fin à l'empire de Mammelus.
- D.** *Que remarquez-vous sur Soliman II?*
- R.** Soliman II prit Belgrade & une partie de la Hongrie; il conquit (en 1522) l'isle de Rhôdes sur les chevaliers de ce nom, & assiégea, mais sans succès, la ville de Vienne (en 1529), & l'isle de Malte (en 1565).
- D.** *Que fit Mahomet IV?*
- R.** Mahomet IV eut guerre pendant presque tout son regne avec la maison d'Autriche en Hongrie, & avec les Vénitiens, sur qui il conquit (en 1669) l'isle de Candie. Il fut déposé, & mourut dans sa prison.
- D.** *Qu'est-il arrivé depuis lors?*
- R.** Depuis cette époque la monarchie des Turcs a été resserrée par les Impériaux qui les ont entièrement chassés de la Hongrie, de même que par le czar Pierre, l'impératrice de Russie actuel-

lement régnante, & par Thamas-Kouli-Kan, roi de Perse, qui leur ont enlevé plusieurs provinces.

- D.** *Quels ont été les derniers sultans des Turcs ?*
- R.** Les derniers sultans sont, Achmet-III qui conclut (en 1718) le traité de Passarowitz avec les Impériaux, Mahomet V, qui fit celui de Belgrade (en 1739); Mustapha III, qui monta sur le trône (en 1757); Abdul-Hamet son frere, qui lui a succédé (en 1774), & Sélim, neveu de ce dernier, qui regne aujourd'hui.
- D.** *Quel est le gouvernement des Turcs ?*
- R.** Le gouvernement des Turcs est monarchique & même despotique, c'est-à-dire, que le souverain est le maître de la vie & des biens de ses sujets, & que sa volonté est au dessus de toutes les loix.
- D.** *Qu'observez-vous encore ?*
- R.** Le souverain de cet état porte le titre de sultan ou de grand-seigneur; on le qualifie de Sa Hauteffe. Sa cour s'appelle la Porte Ottomane; son premier ministre est le grand-Visir, & sa garde est composée d'un corps nombreux d'infanterie, qu'on appelle les janissaires.

- D.** *Quelle religion y est dominante ?*
- R.** La religion dominante en Turquie est la mahométane, fondée par le faux prophete Mahomet, qui vivoit environ six cents ans après Jésus-Christ. Elle consiste en général à croire en un seul Dieu, & à regarder Mahomet comme son envoyé.
- D.** *Quels sont ses préceptes ?*
- R.** Cette religion peut se réduire à cinq préceptes fondamentaux, qui sont, la priere, l'abstinence du vin, le jeûne, l'aumône & le pèlerinage de la Mecque. Elle permet la pluralité des femmes.
- D.** *Qu'est-ce que l'alcoran ?*
- R.** L'alcoran est regardé par les mahométans comme la regle de leur foi. Ce livre, composé par Mahomet, contient un mélange de plusieurs passages de l'écriture-sainte, avec un grand nombre d'absurdités.
- D.** *Qu'observez-vous encore à ce sujet ?*
- R.** Le chef de la religion s'appelle Muphti; le jour sacré chez les mahométans est le vendredi; leurs temples s'appellent mosquées; leur année est lunaire, & leur époque est l'hégire, ou la fuite de leur prophete, qui fut obligé d'abandonner la ville de la Mecque (en 622).

- D.** *Quelle autre religion y a-t-il dans la Turquie Européenne ?*
- R.** On trouve encore , dans cette partie de la Turquie , un grand nombre de chrétiens grecs qui sont sujets des Turcs , & beaucoup de juifs qui y font le commerce. Les uns & les autres ont le libre exercice de leur religion.
- D.** *Quelle rivière y voit-on ?*
- R.** La Turquie Européenne est arrosée par quatre rivières principales, le Danube , le Niefter & le Niéper , qui ont leur embouchure dans la mer Noire , & dont nous avons parlé ailleurs ; & la Mariza qui traverse la Romanie & entre dans l'Archipel.

LEÇON LXXVI.

Suite de la Turquie Européenne.

Romanie , Bulgarie , Bosnie & Servie.

- D.** *COMMENT se divise la Turquie Européenne ?*
- R.** La Turquie Européenne se divise en deux parties générales, l'une septentrionale, l'autre méridionale, dont chacune est subdivisée en un grand nombre de provinces.

- D.** *Que comprend la septentrionale ?*
- R.** La septentrionale comprend dix provinces , dont il y en a quatre qui sont entièrement soumises aux Turcs , quatre qui leur paient tribut ou sont sous leur protection , & deux qui leur appartiennent en partie.
- D.** *Quelles sont ces provinces ?*
- R.** Les quatre provinces sujettes sont , la Romanie , la Bulgarie , la Servie & la Bosnie ; les quatre tributaires sont , la petite Tartarie , la Bessarabie , la Moldavie & la Valaquie ; les deux partagées sont la Croatie & la Dalmatie.
- D.** *Comment ces provinces sont elles placées ?*
- R.** Les quatre premières sont sur une même ligne d'orient en occident ; les quatre suivantes sont au nord des précédentes , & dans la même direction ; les deux dernières sont vers l'occident , le long du golfe de Venise.
- D.** *Où est située la Romanie ?*
- R.** La Romanie est située en partie sur les côtes de la mer Noire , & en partie sur celles de l'Archipel.
- D.** *Que produit cette province ?*
- R.** Le terroir en est fertile , & produiroit beaucoup , s'il étoit bien cultivé. L'air en est mal sain , & cette province n'est pas peuplée à proportion de son étendue.

- D. *Quelle est sa capitale ?*
 R. La capitale de cette province & de tout l'Empire Ottoman est Constantinople, ville célèbre & la plus grande de l'Europe. Elle a été fondée (en 36) par Constantin le Grand, premier empereur chrétien. C'est la résidence du muphti & le siege d'un patriarche grec.
- D. *Quelle est sa situation ?*
 R. Cette ville est située sur le détroit qui joint la mer Noire à la mer de Marmara. Son port passe pour le plus beau & le plus sûr de l'univers.
- D. *Que remarque-t-on dans cette ville ?*
 R. On y remarque le ferrail, ou palais, résidence ordinaire du grand-seigneur, le château des Sept Tours, & la principale mosquée, qui étoit autrefois l'église de Ste Sophie. Elle a deux grands faubourgs, Péra & Galata. Du reste, cette ville est mal bâtie & mal-propre.
- D. *Quelles autres villes y a-t-il dans la Romanie ?*
 R. Les autres villes principales de la Romanie sont, Andrinople sur la Mariza, ville agréable, bien située, & où le grand-seigneur tient quelquefois sa cour; & Gallipoli, grande ville, fort riche.

- D. *Qu'observez-vous sur Gallipoli ?*
 R. Gallipoli est située sur le détroit qui joint la mer de Marmara à l'Archipel, & à l'entrée duquel sont deux châteaux appellés les Dardanelles, qui en défendent l'entrée. Ils sont situés, l'un en Europe, l'autre en Asie.
- D. *Où est située la Bulgarie ?*
 R. La Bulgarie, province très-étendue, est située au midi du Danube; elle s'étend jusqu'à l'embouchure de ce fleuve dans la mer Noire à l'orient.
- D. *Qu'observez-vous sur ses habitans ?*
 R. Ses habitans sont pour la plupart chrétiens grecs, & soumis au patriarche de Constantinople. Ces peuples sont peu de commerce, & n'ont presque d'autres richesses que leurs bestiaux.
- D. *Quelles villes y a-t-il ?*
 R. Les principales villes de la Bulgarie sont, Sophie, qui en est la capitale, grande ville, commerçante, mais mal peuplée; Nicopoli, sur le Danube; Varna & Silistrie, places fortes.
- D. *Qu'observez-vous sur Nicopoli & Varna ?*
 R. Les chrétiens perdirent près de ces deux dernières villes, deux fameuses batailles (en 1396 & 1444), après lesquelles les savans grecs, prévoyant la ruine de l'empire d'Orient, se reti-

rerent en Italie, & procurerent le renouvellement des sciences dans l'Occident.

D. *Où est située la Servie ?*

R. La Servie, province médiocrement grande, est située à l'occident de la Bulgarie. C'est un pays fertile, mais mal peuplé & mal cultivé.

D. *Quelle est sa capitale ?*

R. Sa capitale est Belgrade, au confluent du Danube & de la Save. Cette ville, après avoir appartenu long-tems à la maison d'Autriche, a été cédée aux Turcs par le dernier traité (en 1739); mais on en a démoli les fortifications.

D. *Qu'y trouve-t-on encore ?*

R. On y trouve encore Semendria, forteresse sur le Danube, & Passarowitz, où s'est fait (en 1718) le traité de paix dont on a parlé.

D. *Qu'est-ce que la Bosnie ?*

R. La Bosnie est à l'occident de la Servie. C'est un pays de montagnes & peu fertile. On y trouve quelques mines d'argent. La maison d'Autriche en possédoit une partie, qu'elle a perdue par le dernier traité.

D. *Quelles villes y a-t-il ?*

R. Sa capitale est Bagnaluc, grande ville assez forte, résidence du gouverneur

Turc. On y remarque encore Jaicza, forteresse, près de la Croatie, & Sarajo, ville commerçante.

LEÇON LXXVII.

Suite de la Turquie septentrionale.

Petite Tartarie, Bessarabie, Moldavie, Valachie, Croatie & Dalmatie.

D. *Où est située la petite Tartarie ?*

R. La petite Tartarie est située entre la Russie au nord & la mer Noire au midi. C'est la province la plus orientale de la Turquie Européenne. On l'appelle ainsi, pour la distinguer de la grande Tartarie, qui est en Asie.

D. *Comment se divise-t-elle ?*

R. Cette province se divise en septentrionale & en méridionale, qui est la presqu'isle de Crimée. Tous ses habitans ont la même origine, & sont mahométans.

D. *Qu'observez-vous sur ce pays-là ?*

R. La partie septentrionale, pays peu fertile, est habitée par les Tartares-Nogais, peuples vagabonds & accoutumés à piller leurs voisins.

- D.** *Comment vivent ces peuples ?*
- R.** Ils n'ont pour demeures que des maisons qu'ils transportent sur des chariots; ils vivent du revenu de leurs troupeaux, & sont presque toujours à cheval.
- D.** *A qui est soumis ce pays-là ?*
- R.** Les petits Tartares, habitans de la partie méridionale, sont soumis à un prince qui porte le titre de Kan. Il est allié ou plutôt vassal du grand-seigneur, & obligé de prendre les armes pour sa défense.
- D.** *Que lui est-il arrivé ?*
- R.** L'un de ces princes ayant fait, dans la dernière guerre entre la Russie & les Turcs, des courses sur les terres de la première, la Czarine Anne envoya (en 1736) une armée dans la petite Tartarie, qui la ravagea presque entièrement.
- D.** *Quel changement ce pays a-t-il subi par rapport à son état politique ?*
- R.** Par le dernier traité conclu entre la Russie & la Porte, le Kan de la petite Tartarie a été reconnu indépendant de l'empereur des Turcs, & s'est mis sous la protection de la Russie, qui vient même de s'emparer de la Crimée (en 1783) par accord fait avec le Kan.

- D.** *Quel établissement l'impératrice de Russie a-t-elle fait dans la Crimée ?*
- R.** Elle y a fondé la ville de Cherfon, port de mer, & a traversé (en 1787) ses vastes états pour l'aller voir, comme on l'a dit.
- D.** *Quelles villes y a-t-il dans la Crimée ?*
- R.** Les principales villes de la Crimée, ou Tartarie méridionale, sont, Bachaserai, capitale, résidence des anciens Kans; Précop, forteresse sur l'isthme de ce nom; & Caffa, port sur la mer Noire, ville commerçante, qui appartient aux Turcs.
- D.** *Qu'est-ce que la Bessarabie ?*
- R.** La Bessarabie est située entre l'embouchure du Danube & celle du Niéper. Elle a pour habitans les Tartares d'Oczacow & ceux de Budziac. Ces peuples servent de troupes auxiliaires aux Turcs, qui sont les maîtres des principales villes de la province, excepté d'Oczacow capitale, qui est à la Russie.
- D.** *Quelles en sont les principales villes ?*
- R.** Ces villes sont Oczacow & Bialogorod, l'une & l'autre ports de mer & places fortes. On y remarque encore Bender sur le Niéper, où Charles XII, roi de Suède, se retira après la bataille de Pultava (en 1709).

- D.** *Qu'est-ce que la Moldavie & la Valachie?*
R. La Moldavie & la Valachie sont deux grandes provinces situées entre la Pologne, la Transylvanie & le Danube.
- D.** *Que produisent-elles?*
R. Le terroir en est assez fertile, principalement en vins. On en tire des chevaux estimés. Les habitans suivent la religion chrétienne grecque.
- D.** *Comment ces provinces sont-elles gouvernées?*
R. Chacune de ces provinces a un prince particulier, appelé Vaivode ou Hospodar. Il est choisi par le grand-seigneur, lui paie annuellement un tribut considérable, & prend les armes par son ordre.
- D.** *Quelles sont leurs capitales?*
R. La capitale de la Moldavie est Jassy sur le Pruth, où réside le Vaivode, avec Choczim, forteresse. Dans la Valachie est Tergovisk, capitale; il y a encore Bukarest, place forte, où le Hospodar fait sa résidence.
- D.** *Qu'est-ce que la Croatie?*
R. La Croatie est à l'occident de la Bosnie, le long du golfe de Venise. Elle est fertile en vins & en huiles. La partie occidentale qui est la plus grande, appartient à la maison d'Autriche, & la partie orientale est aux Turcs.

- D.** *Qu'observez-vous sur la Croatie Autrichienne?*
R. Les habitans de la Croatie Autrichienne suivent presque tous la religion chrétienne grecque, & sont bons soldats. Leur gouverneur porte le titre de Ban.
- D.** *Quelles villes y a-t-il?*
R. La Croatie Autrichienne a pour capitale Carlstadt, place forte, résidence du gouverneur; & la Croatie Turque a pour capitale Vihitz, aussi place forte.
- D.** *Que faut-il encore observer sur cette province?*
R. Près de la Croatie est une petite province qu'on appelle la Morlaquie, située le long des côtes, & qui appartient aux Vénitiens. Sa capitale est Segna, évêché. Ses habitans sont robustes & bons soldats.
- D.** *Qu'est-ce que la Dalmatie?*
R. La Dalmatie, qui formoit autrefois un royaume, est située sur le golfe de Venise; elle produit du grain, du vin & de l'huile. On la divise en trois parties, selon le nombre des puissances qui la partagent.
- D.** *Quelles sont ces trois parties?*
R. Ce sont la Dalmatie Vénitienne au nord, qui a Zara, capitale, archevêché, port de mer, & Sebenico, évêché, place

forte; la Dalmatic Turque à l'orient, où est Mostar, grande ville, forte, résidence du Bacha, & la Dalmatic Ragusienne au midi.

D. *Qu'observez-vous sur cette dernière?*

R. Cette dernière partie de la Dalmatic forme une petite république qui se gouverne à peu près comme celle de Venise, & se soutient en payant tribut aux Vénitiens, aux Turcs, à l'empereur & au pape.

D. *Quelle est sa capitale?*

R. Sa capitale est Raguse, archevêché & port de mer. Cette ville est grande & très-commerçante, mais sujette aux tremblemens de terre. L'isle de Méléda est le long des côtes, & appartient à la république. C'est la *Malita* des anciens.

LEÇON LXXVIII.

De la Turquie Européenne méridionale.

D. *Où est située la Turquie méridionale?*

R. Cette partie de la Turquie Européenne, connue anciennement sous le nom de Grece, est située au midi de la Servie & de la Bulgarie, ayant l'Archipel à l'orient, la Méditerranée au midi, & le golfe de Venise à l'occident.

D. *Quel est son état actuel?*

R. Ce pays, quoique l'air en soit sain & le terroir fertile, est cependant peu cultivé & mal peuplé aujourd'hui; ce qui procède de la tyrannie avec laquelle les Turcs traitent les chrétiens grecs, qui sont les naturels du pays.

D. *Comment la divise-t-on?*

R. La Turquie méridionale se divise en deux principales parties, la terre-ferme, & les isles qui en dépendent & qui l'environnent.

D. *Que comprend la terre-ferme?*

R. La terre-ferme comprend six provinces, dont il y en a deux au nord, la Macédoine & l'Albanie; deux au milieu, l'Épire & la Thessalie; & deux au midi, la Livadie & la Morée.

D. *Qu'est-ce que la Macédoine?*

R. La Macédoine, qui portoit anciennement le titre de royaume, est à l'occident de la Romanie. Sa capitale est Salonichi, située au fond du golfe de ce nom.

D. *Qu'observez-vous sur cette ville?*

R. Cette ville est ancienne, grande & la plus commerçante de la Turquie méridionale. Les grecs y ont un archevêque. On trouve dans cette province le mont Santo, situé dans une presqu'isle,

& habité uniquement par des moines grecs.

- D.** Où est située l'Albanie ?
- R.** L'Albanie est située entre la Macédoine à l'orient, & le golfe de Venise à l'occident. Elle est connue par l'humeur guerrière de ses habitans. C'étoit la patrie du fameux Scanderberg, qui gagna vingt deux batailles contre les Turcs.
- D.** Quelle est sa capitale ?
- R.** La capitale de l'Albanie est Scutari, évêché, grande ville, peuplée, résidence du Bacha Turc. Les autres villes considérables de cette province sont, Durazzo & la Valona, ports de mer.
- D.** Qu'est-ce que la Thessalie ?
- R.** La Thessalie est au milieu de la Turquie méridionale ; c'est un pays très-fertile en vins & en fruits. Sa capitale est Janna, grande ville, peuplée, & située au milieu d'un lac. On y trouve encore Larissa, archevêché.
- D.** Qu'est-ce que l'Epire ?
- R.** L'Epire, située vis-à-vis de l'endroit le plus ferré du golfe de Venise, portoit anciennement le titre de royaume. Ses principales villes sont, Larta, port de mer, qui est aux Vénitiens par le traité de Passarowitz ; & Delphino, où réside le Bacha Turc.

D.

- D.** Où est située la Livadie ?
- R.** La Livadie est située au midi de la Thessalie, & assez peuplée. On y trouve Livadie qui en est la capitale, grande ville, commerçante ; & Lépante sur le golfe de ce nom, place forte, fameuse par la victoire que les chrétiens y remportèrent sur les Turcs (en 1571.)
- D.** Que trouve-t-on dans la Livadie ?
- R.** On y trouve l'Attique, petit pays autrefois si célèbre, dont la capitale étoit Athènes, ou Sétines, ville considérable aujourd'hui.
- D.** Qu'est-ce que la Morée ?
- R.** La Morée, appelée autrefois le Péloponèse, est une presqu'isle jointe à la terre-ferme par l'isthme de Corinthe. Sa capitale est Patras, archevêché, ville commerçante. Il y a encore Modon, Napoli de Romanie, Corinthe, Malvezia, connue par ses bons vins, & le cap Matapan.
- D.** Quels peuples trouve-t-on dans la Morée ?
- R.** On y trouve les Maniotes, qui forment une république dans les montagnes, & conservent leur indépendance en payant un tribut aux Turcs.
- D.** Comment se divisent les isles de la Turquie méridionale ?
- R.** Les isles de la Turquie méridionale se

divisent en deux classes générales. La première comprend les isles de l'Archipel à l'orient de la terre-ferme, & la seconde les isles à l'entrée du golfe de Venise, vers l'occident.

- D.** *Qu'est-ce que les isles de l'Archipel ?*
R. Les isles de l'Archipel sont les isles que l'on trouve dans la partie orientale de la mer Méditerranée, entre la terre-ferme & les côtes de l'Asie.
- D.** *Comment les subdivise-t-on ?*
R. On peut les subdiviser en grandes & en petites. Les premières sont, l'isle de Candie & l'isle de Négrepont. Les secondes sont en grand nombre.
- D.** *Qu'est-ce que l'isle de Candie ?*
R. L'isle de Candie, l'une des plus grandes de la Méditerranée, est située au midi de la Morée. L'air en est très-sain, & le terroir fertile en vins, en fruits & en sucre ; on en tire aussi des laines & de la soie.
- D.** *Comment s'appelloit-elle anciennement ?*
R. Elle s'appelloit anciennement Crete. Elle fut conquise dans le neuvième siècle par Candax, chef des Sarrasins, de qui elle a pris le nom qu'elle porte aujourd'hui.
- D.** *A qui a-t-elle appartenu ?*
R. Les Vénitiens s'en rendirent maîtres ensuite ; mais elle leur fut enlevée par

les Turcs vers le milieu du siècle passé. Les premiers y avoient conservé trois petites forteresses qu'ils ont perdues (en 1715.)

- D.** *Quelle est la capitale de cette isle ?*
R. La capitale de toute l'isle est Candie, archevêché grec, port de mer, place forte & résidence du Bacha Turc. Cette place est fameuse par le siège de trois ans, qu'elle soutint contre les Turcs (en 1669.) Les autres villes sont, la Canée port de mer, & Rétimo.
- D.** *Qu'est-ce que l'isle de Négrepont ?*
R. L'isle de Négrepont est située à l'orient de la Livadie. Elle en est séparée par un détroit fort ferré, où l'on observe un flux & reflux extraordinaire, qui se fait sentir plusieurs fois d'un jour & sans aucune régularité.
- D.** *Que produit cette isle ?*
R. Cette isle est très-fertile, principalement en coton ; on y trouve des carrières de marbre & de la pierre amiante, dont on fait le lin incombustible. Elle appartenoit aux Vénitiens, mais elle leur fut enlevée par Mahomet II (en 1470.)
- D.** *Quelle est la capitale de cette isle ?*
R. La capitale de l'isle est Négrepont, sur le détroit, grande ville, commerçante, bien fortifiée & port de mer. Elle com-

munique à la terre-ferme par un pont de pierre, joint à un pont-levis que l'on ouvre pour donner passage aux vaisseaux.

D. *Quelles sont les petites isles de l'Archipel ?*

R. Les plus considérables des petites isles de l'Archipel, par leur étendue ou par leur fertilité sont celles de Milo, de Stalimene & de Naxe; la capitale de cette dernière est Naxie, où il y a deux archevêques, l'un grec & l'autre latin.

D. *Quelles sont les isles à l'occident ?*

R. Il y a près du golfe de Venise à l'occident, quatre isles principales, celles de Corfou, de Céphalonie, de Sainte-Maure & de Zante. Elles appartiennent toutes aux Vénitiens, & sont très-fertiles en vins & en fruits.

D. *Quelle est la principale de ces isles ?*

R. La plus considérable est l'isle de Corfou, située à l'entrée du golfe de Venise. Sa capitale est Corfou, archevêché, place très-forte, qui sert de boulevard à la république.

D. *Qu'observez-vous sur cette ville ?*

R. Les Turcs assiégèrent Corfou (en 1716); mais ils ne purent s'en rendre maîtres. Les Vénitiens érigèrent une statue au général de Schulembourg, qui l'avoit défendue.

FIN de l'Europe & du Tome premier.

T A B L E.

T O M E P R E M I E R.

Geographie élémentaire.

Articles

1. Idée générale de la Géographie.	Pag.	1
2. Idée générale de l'Europe.		4
3. Des isles Britanniques.		6
4. Du Danemarck.		10
5. De la Suede.		17
6. De la Russie.		14
7. De la Pologne.		16
8. De la Prusse.		18
9. De la Bohême.		19
10. De l'Allemagne.		21
11. De la Savoye.		29
12. De la Suisse.		30
13. Des Pays-Bas.		34
14. De la France.		39
15. Du Portugal.		48
16. De l'Espagne.		50
17. De l'Italie.		55
18. De la Turquie Européenne.		63
19. Idée générale de l'Asie.		69
20. De la Turquie Asiatique.		70
21. De l'Arabie.		73
22. De la Perse.		74
23. De la grande Tartarie.		75
24. De l'Inde.		78
25. De la Chine.		80

Articles	(510)	
26. <i>Des Isles de l'Asie.</i>		Pag. 82
27. <i>Idée générale de l'Afrique.</i>		84
28. <i>De l'Egypte, Barbarie & Saara.</i>		86
29. <i>De la Guinée, Nigritie, &c.</i>		89
30. <i>Du Congo, Caffrerie, &c.</i>		91
31. <i>Des isles de l'Afrique.</i>		93
32. <i>Idée générale de l'Amérique.</i>		96
33. <i>De l'Amérique septentrionale.</i>		97
34. <i>Des isles de l'Amérique septentrionale.</i>	101	
35. <i>De l'Amérique méridionale.</i>		103
36. <i>Des Terres-Polaires.</i>		108

T A B L E


Des Leçons de la Géographie Historique.

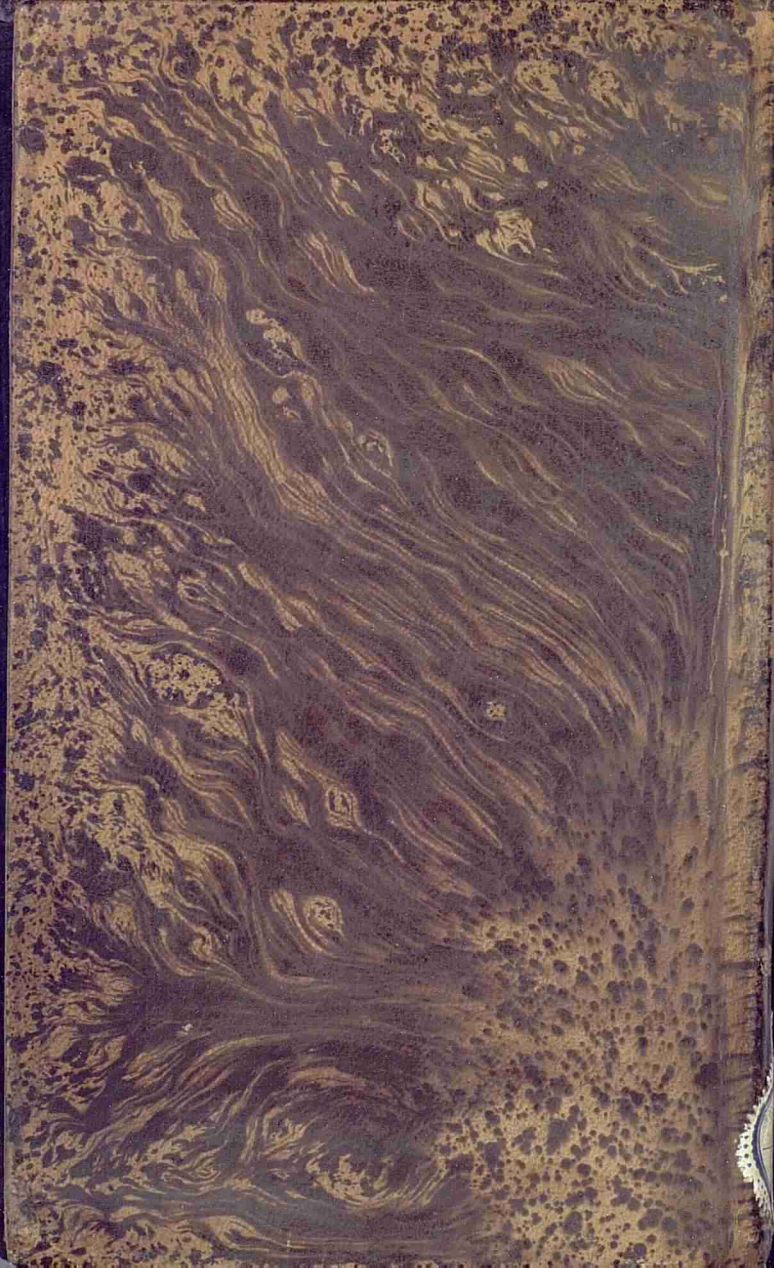
Leçons	
1. <i>Idée générale de la Géographie.</i>	Pag. 110
2. <i>Idée générale de l'Europe.</i>	114
3. <i>Des isles Britanniques.</i>	118
4. <i>De l'Angleterre.</i>	124
5. <i>De l'Ecosse & de l'Irlande.</i>	127
6. <i>Du Danemarck.</i>	131
7. <i>Suite du Danemarck.</i>	136
8. <i>De la Suede.</i>	140
9. <i>Suite de la Suede.</i>	145
10. <i>De la Russie.</i>	148
11. <i>De la Pologne.</i>	155
12. <i>Suite de la Pologne.</i>	160
13. <i>Du royaume de Prusse.</i>	165
14. <i>De la Boheme.</i>	169
15. <i>De la Hongrie.</i>	173
16. <i>Suite de la Hongrie.</i>	176

Leçons	(511)	
17. <i>De l'Allemagne.</i>		Pag. 179
18. <i>Suite de l'Allemagne.</i>		187
19. <i>Cercle d'Autriche.</i>		192
20. <i>Cercles de Baviere, de Souabe, &c.</i>		196
21. <i>Cercles du haut-Rhin & du bas-Rhin.</i>		203
22. <i>Cercle de haute Saxe.</i>		207
23. <i>Cercles de basse Saxe & de Westphalie.</i>		212
24. <i>De la Savoye.</i>		218
25. <i>De la Suisse.</i>		222
26. <i>Suite de l'histoire de la Suisse.</i>		228
27. <i>Suite de l'histoire de la Suisse.</i>		233
28. <i>Fin de l'histoire de la Suisse.</i>		239
29. <i>Description générale de la Suisse.</i>		244
30. <i>Des cantons de Zurich & de Berne.</i>		251
31. <i>Du Pays-de-Vaud.</i>		257
32. <i>Des cantons de Lucerne & d'Uri.</i>		261
33. <i>Des cantons de Schwitz, &c.</i>		267
34. <i>Des cantons de Glaris & de Bâle.</i>		273
35. <i>Des cantons de Fribourg, &c.</i>		278
36. <i>Des cantons de Schaffhouse, &c.</i>		283
37. <i>Des sujets des Suisses.</i>		287
38. <i>Suite des sujets des Suisses.</i>		292
39. <i>Suite des sujets des Suisses.</i>		297
40. <i>Suite des sujets des Suisses.</i>		301
41. <i>Des alliés des Suisses.</i>		307
42. <i>Des villes de St. Gall, &c.</i>		312
43. <i>Du pays des Grisons,</i>		317
44. <i>Du Vallais.</i>		324
45. <i>De la république de Geneve.</i>		329
46. <i>De la principauté de Neuchatel.</i>		334
47. <i>Suite de Neuchatel. Evêché de Bâle.</i>		342

	Pag.
48. <i>Des Pays-Bas.</i>	344
49. <i>Des Pays-Bas Austrichiens.</i>	349
50. <i>Des Provinces-Unies.</i>	355
51. <i>Suite des Provinces-Unies.</i>	360
52. <i>De la France.</i>	365
53. <i>Suite de la France.</i>	371
54. <i>Flandre Françoisse, &c.</i>	377
55. <i>Lorraine, Alsace, Bourgogne.</i>	382
56. <i>Franche-Comté, Normandie, &c.</i>	389
57. <i>Guyenne, Languedoc.</i>	394
58. <i>Provence, Dauphiné.</i>	399
59. <i>Des dix-sept petits gouvernemens.</i>	403
60. <i>Du Portugal.</i>	408
61. <i>Suite du Portugal.</i>	413
62. <i>De l'Espagne.</i>	417
63. <i>Suite de l'Espagne.</i>	422
64. <i>Biscaye, Asturies, Gallice, &c.</i>	427
65. <i>Grenade, Murcie, Valence, &c.</i>	430
66. <i>Aragon, Castille-Vieille, &c.</i>	435
67. <i>De l'Italie.</i>	440
68. <i>Principauté de Piémont, &c.</i>	445
69. <i>Duché de Milan, de Parme, &c.</i>	451
70. <i>Etat de Venise.</i>	457
71. <i>Grand-duché de Toscane.</i>	462
72. <i>Etat de l'Eglise.</i>	467
73. <i>Royaume de Naples.</i>	473
74. <i>Isles de l'Italie.</i>	479
75. <i>De la Turquie Européenne.</i>	486
76. <i>Romanie, Bulgarie, Bosnie, Serbie.</i>	492
77. <i>Petite-Tartarie, Bessarabie, &c.</i>	497
78. <i>De la Turquie méridionale, &c.</i>	502

FIN de la Table.





COURS
DE
GEOGRAPHIE

I

UNIVERSIDAD

A

3

484