

Nº 1
23-19

ITINERARIOS

DEL RIO GUADIANA Y DE TODOS SUS AFLUENTES.

BIBLIOTECA
UNIVERSITARIA
-81
GRANADA

BIBLIOTECA UNIVERSITARIA
GRANADA
Sala C
Estante 403
Número 15(1)

214422

LIBRARY

THE UNIVERSITY OF CHICAGO

CHICAGO ILL. 60307

1964

B. 35.653

C. D. 91 (16)

DIRECCION GENERAL DE OBRAS PÚBLICAS.

DIVISION HIDROLÓGICA DE CIUDAD-REAL.

ITINERARIOS

DEL

RIO GUADIANA

Y DE TODOS SUS AFLUENTES.



MADRID:

IMPRENTA DE FORTANET,

CALLE DE LA LIBERTAD, NÚM. 20.

1883.

UNIVERSITY OF CHICAGO
LIBRARY

STANLEY
MAY 19 1933

UNIVERSITY OF CHICAGO

1933

STANLEY

1933

aff
lin
ter

fac
ar
40
pot
la

ADVERTENCIAS.

1.^a Los itinerarios de los diversos rios de la cuenca del Guadiana, se han impreso segun su orden de afluencia al rio principal, siguiendo al itinerario de éste el del primer afluente de primer orden, continuando luégo el del primero de segundo que afluye á él, y al de segundo orden su primer afluente de tercer orden; y así sucesivamente hasta terminar la cuenca de cada afluente respectivo.

2.^a Los nombres de las poblaciones se indican con caractéres gruesos.

3.^a Los números colocados entre paréntesis á continuación de los nombres de las poblaciones, artefactos, casas, manantiales, fuentes, etc., etc., denotan su distancia á la orilla correspondiente del rio.

Cuando estos nombres no vayan seguidos de indicacion alguna, se entenderá que las poblaciones, artefactos, casas, etc., etc., están situadas sobre la orilla.

4.^a La casilla correspondiente á la márgen derecha contiene además de todo lo que á la misma se refiere, las indicaciones de los puentes, presas, limites de provincias, etc., que cruzan el rio, así como la de las islas y accidentes del cauce comunes á sus dos márgenes.

5.^a Los nombres de las poblaciones que el rio atraviesa se repiten en las casillas de ambas márgenes.




CUENCA DEL GUADIANA.

Longitud en kilómetros.	Distancia de la confluencia al origen del río principal. Kilómetros.	AFLUENTES DE TERCER ORDEN.		Longitud en kilómetros.	Distancia de la confluencia al origen del río principal. Kilómetros.	AFLUENTES DE CUARTO ORDEN.		Longitud en kilómetros.	Distancia de la confluencia al origen del río principal. Kilómetros.
		POR DERECHA.	POR IZQUIERDA.			POR DERECHA.	POR IZQUIERDA.		
62,016 40,782 68,899 159,356 67,794	99,295 126,386 157,054 174,598 179,156	Riansares.....		78,562	125,865				
30,770 22,902	92,160 86,800								
6,605 27,110 38,108 51,556 20,108	9,596 35,408 89,674 101,171 115,115	Guadarramilla.....		29,863	23,517				
		Horcajo.....		19,097	35,274				
		Navalengua.....		26,580	38,809				
		Guadamora.....		37,694	45,072				
99,930	125,502	Valdeozogues.....		48,020	82,176	Gargantiel.....	Alcudia.....	17,230 45,085	20,838 42,013
73,915 66,000 33,183 23,186 41,870 29,989 34,890 66,439 52,356	133,811 154,556 159,415 171,084 194,859 217,806 64,566 83,129 89,540								
37,180 50,983 41,729 43,773	33,573 73,677 117,363 117,446								
23,699 20,945 6,918	19,981 24,334 28,507	Aguas Claras.....		9,887	8,820				
		Robledillo.....		17,440	116,557				
6,510 11,135 19,640 40,..... 19,136 24,408 49,129	9,894 14,890 33,718 16,675 30,623 35,773	Santa Coloma.....		6,838	8,156				
		Albarrajena.....	Sausustre.....	31,010 36,219	17,025 19,650				
50,885 63,315 18,641 61,498	(a) 47,894 57,709 (a)		Caliente.....	14,792 44,123	16,000 41,874	Gargallon.....	Cortegana.....	5,980 6,897	7,947 16,151
15,817 63,292 96,155	16,139 64,854 114,761	Sillo.....		37,000	41,402				
		Albaca.....							

DIVISION HIDROLÓGICA DE CIUDAD-REAL.

23,930	29,839								
29,838	27,080								
12,335	13,390								
29,675	11,870								

itorio portugués.



RIO GUADIANA.

Longitud 594,053 quilómetros.

RIO GUADIANA

RIO GUADIANA

RIO GUADIANA.

DISTANCIAS AL ORIGEN.		ACCIDENTES DEL RIO, AFLUENTES, PUENTES, ARTEFACTOS Y POBLACIONES.	
Quilómetros.	Metros	MÁRGEN DERECHA.	MÁRGEN IZQUIERDA.
0	000	Punto tomado por origen. Primeros indicios de laguna. Sitio denominado los Ojos del Guadiana. Término de Villarrubia. Provincia de Ciudad-Real.	
	070	Aparece el agua en manantiales naturales llamados Ojos. El rio se presenta cubierto de fuerte vegetacion y de aspecto pantanoso.	
	880	Manantial principal de gran profundidad llamado Ojo de Mari Lopez.	
	982	Paso para peatones.	
1	278	Sitio conveniente para practicar aforos.	
	992	Restos de molino.	
3	018	Vado.	
5	912	Sitio conveniente para practicar aforos.	
6	000	Puente de la carretera de Daimiel á Villarrubia.	
	052	Molino de Zubacorta.	
8	338	Manantial. Sigue cauce extenso y de aspecto pantanoso.	
9	300	Molino de la Parrilla (destruido). Isla de las Cañas.	
11	272	»	Rio Azuer.
	486	Principio de presa.	
	565	Puente del camino de Villarrubia á Daimiel.	
	575	Molino llamado la Maquina. Sigue cauce extenso. Enfrente del molino La Maquina, hay una llanura formada por las márgenes del Guadiana y del Azuer aprovechada en cultivos.	
13	237	Manantial.	
14	050	Ponton en el camino de Villarrubia á Daimiel.	
	063	Molino nuevo.	
	193	Manantial.	
16	003	Presa para molino.	
	034	Molino de Griñon (94).	
20	136	Puente del camino de Daimiel á Villarrubia.	
	230	»	Molino de Molimocho.
	914	Rio Záncara.	

DISTANCIAS AL ORIGEN.		ACCIDENTES DEL RIO, AFLUENTES, PUENTES, ARTEFACTOS Y POBLACIONES.	
Quilómetros.	Metros.	MÁRGEN DERECHA.	MÁRGEN IZQUIERDA.
20	934	Isla del Pan formada por dos brazos de entrada del Záncara en el Guadiana.	
25	114	Isla de Soslayo.	
	972	Arroyo de la Cañada del Gato.	
26	099	Restos de presa.	
	216	Restos de molino.	
27	724	Toma de aguas para riego de huertas.	
28	211	Puente de Navarro.	
	227	"	Molino de Puente Navarro.
29	372	Isla del Tabaco.	
31	000	Gran ensanche del cauce por la margen derecha.	
	990	Puente de Flor de Rivera.	
	994	"	Molino de Flor de Rivera.
33	191	Arroyo de la Posadilla.	
34	000	Sigue cauce muy extenso.	
37	581	Isla de Alamos.	
39	985	Molino de Calatrava.	
41	943	"	Arroyo de la Cañadilla.
42	483	Puente del camino de Ciudad-Real á Malagon.	
	488	Primer molino de Malvecinos.	
	650	"	Segundo molino de Malvecinos.
45	042	Indicios del molino de la Torre.	
	790	Puente de hierro en el ferrocarril de Madrid á Ciudad-Real. Sitio conveniente para practicar aforos.	
48	430	Fuente de agua mineral. Baños minerales del Emperador.	
49	494	Puente del Emperador. Camino de Ciudad-Real á Malagon.	
	545	Vado del camino de Ciudad-Real á Malagon.	
	682	Molino del Emperador. Cinco piedras. Salto de 1,08 m ² .	
50	324	Puente Nolaya en la carretera de Ciudad-Real á Malagon.	
	416	Rio Bañuelos.	
	488	Islas denominadas el Pielago.	
	571	Molino y presa de puente Nolaya. Cinco piedras. Salto 1,20 m ² .	
	870	Sitio conveniente para practicar aforos.	
54	340	Canalizo y presa de toma de aguas para el bítan.	
	429	"	Bítan destruido.
	993	Casa de la dehesilla de las Navas.	
55	166	Regato del Bítan.	
	316	Bítan. Salto 1,00 m ² .	
	454	Vado.	
	810	Quintería llamada de las Pulgas.	
56	022	Fuente de la Teja.	
	124	Presa y estacada para el molino del Vicario.	
	458	Regato.	

DISTANCIAS AL ORIGEN.		ACCIDENTES DEL RIO, AFLUENTES, PUENTES, ARTEFACTOS Y POBLACIONES.	
Quilómetros.	Metros	MÁRGEN DERECHA.	MÁRGEN IZQUIERDA.
56	666	Molino del Vicario. Tres piedras. Salto 1,85 m. Puente destruido. Paso de faginas.	
57	322	Molino de la Higuera (destruido), está en el centro del río.	
	344	Puente de la Higuera (destruido). Isla.	
	796	Regato.	
	854	Molino y presa de Piconcillo, en el centro del río. Salto 1,21 m.	
58	154	Isla de la Parra.	
60	029	Molino Gaitanejo. Tres piedras. Salto 1,28 m.	
	078	Puente de Gaitanejo.	
	680	Noria y caserío de Santa María (125).	
	817	Sitio conveniente para practicar aforos.	
	838	Vado de Santa María.	
61	835	Arroyo del Prior.	
62	521	Toma de agua para noria.	
63	800	Casa de labor de Prado-Redondo.	
	880	Isla de Tarba.	
65	282	Arroyo de Benavente.	
66	224	Isla de Galiana.	
	668	Casa del guarda de Galiana.	
	828	Las Alcantarillas. Es un grupo de alcantarillas construidas con piedras y faginas las que al bajar mucho las aguas sirven para dar paso entre Ciudad-Real, Alcolea y Piedrabuena.	
67	000	Desagüe de las fuentes de Sancho Rey. Las fuentes se aprovechan en riegos.	
	366	Molino Gajion. Cinco piedras. Salto 4,30 m.	
69	062	Casa del Cura y noria.	
	560	»	Casas de labor llamadas los Corrales.
71	610	»	Molino de Pedragosa. Cinco piedras. Salto 1,00 m.
	922	»	Casa y huerta de Mendoza.
72	058	Toma de aguas para el molino de Alárcos.	
	200	Puente de Alárcos en la carretera de Ciudad-Real á Piedrabuena.	
	267	»	Molino de Alarcos. Cuatro piedras sencillas, cinco movidas por turbina. Salto 1,70 m.
	648	Fuente del Valle.	
73	380	Fuente de agua mineral (90).	
	467	Baños de Fuentillejo (95). Sitio conveniente para practicar aforos. En toda esta comarca existen en la margen derecha bastantes fuentes de aguas minerales ferruginosas.	
74	137	»	Casa del guarda de la Dehesa de Casa Blanca, y fuente de agua mineral.
75	257	Vado de Fuentillejo.	
	667	»	Casa de los Arenales.
76	588	Noria abandonada.	
	742	Ruinas de un artefacto.	
77	745	Restos de un molino en el centro del cauce.	
78	223	Toma de aguas para el molino de Albacá.	

DISTANCIAS AL ORIGEN.		ACCIDENTES DEL RIO, AFLUENTES, PUENTES, ARTEFACTOS Y POBLACIONES.	
Quilómetros.	Metros	MÁRGEN DERECHA.	MÁRGEN IZQUIERDA.
78	354	Molino y presa de Albacá. El molino situado en el centro del cauce. Tres piedras. Salto 1,94 m ² .	
	396	Vado de Albacá.	Caseríos.
79	972	»	Fuente del Carnero.
81	016	Arroyo Cascajar.	
	302	Vado de Verano.	Restos de un molino.
82	080	»	Noria.
	452	Noria.	Noria.
83	977	Arroyo de la Zarza.	
	007	»	Restos de un molino.
84	852	Toma de aguas para el molino de los Rodeznos.	
	131	Molino y presa de Rodeznos. El molino situado en el centro del cauce. Tres piedras. Salto 1,30 metros.	
85	146	Isla.	
	291	»	Regato.
85	839	Toma de aguas para el molino Nuevo.	
	925	Vado de Verano.	
85	012	»	Molino Nuevo. Seis piedras. Salto 1,52 m ² .
	072	Isla.	
86	311	Isla de los Portazgos.	
	392	Isla. Noria en la isla.	
86	852	Isla de Gendre.	
	917	»	Rio Jabalon.
86	573	Molino de Gendre. Está en el centro del cauce. Cuatro piedras. Salto 1,80 m ² .	Arroyo de los Corrales.
	653	»	Noria.
87	671	Isla.	
	815	Restos de un puente.	
88	817	»	Arroyo del Corral.
	070	Restos de un puente.	
88	083	Molino de Balbuena.	
	163	Vado de Verano.	
89	281	Isla.	
	835	»	Regato.
90	412	»	Restos de un artefacto.
	428	Isla.	
91	353	Regato.	
	623	»	Regato.
92	796	Regato.	
	969	Presa para el molino del Martinete.	
92	423	Puente de las Abejas.	
	483	Isla.	
93	626	Regato.	
	763	Regato.	
93	925	Pozo.	
	543	Isla.	
94	926	Regato.	
	452	Construcciones para el servicio del martinete de Crespo.	
96	284	Vado de Verano.	

DISTANCIAS AL ORIGEN.		ACCIDENTES DEL RIO, AFLUENTES, PUENTES, ARTEFACTOS Y POBLACIONES.	
Quilómetros.	Metros	MÁRGEN DERECHA.	MÁRGEN IZQUIERDA.
96	311	»	Martinete de Crespo.
97	238	Restos del puente de Villarreal. Isla.	
	318	Sitio conveniente para practicar aforos.	
	343	Vado de Verano.	
	528	Arroyo de Villarreal.	
	902	»	Arroyo del Fresno.
98	427	Isla.	Restos de un molino.
99	023	»	Noria.
100	479	»	Regato.
101	578	»	Regato.
102	643	»	Restos de un molino.
103	343	Primera isla de los Alamos Blancos.	
	458	Segunda isla de los Alamos Blancos.	
	668	Arroyo de la Fresnera.	
	745	Regato.	
104	860	Regato.	
106	163	Isla.	
108	406	»	Regato.
	443	»	Manantial.
109	023	»	Regato.
	469	»	Regato.
	933	Toma de aguas para el molino de Luciana.	
110	189	»	Molino de Luciana. Tres piedras. Salto 2,26 m ² .
	527	Río Bullaque.	
	639	Sitio conveniente para practicar aforos.	
	680	Luciana (462).	
112	881	Isla de la Laguna.	
113	441	»	Manantial.
114	276	»	Restos de un molino.
	581	Arroyo de San Andrés. Isla.	
115	281	Isla del Mengoso.	
116	066	»	Arroyo Mesegoso.
	681	Arroyo del Castaño.	
	819	Isla de Peñalisa.	
117	341	Regato de la Cuestecilla de Soto Gordo.	
118	077	Regato de la Parrilla.	
	263	»	Arroyo.
119	646	Arroyo del Pozuelo.	
120	996	Isla de la Canaleja.	
121	438	»	Manantial.
	531	Isla de los Carboneros.	
122	101	Isla Canelas.	
	216	Arroyo de los Carboneros.	
	641	Isla de la Casa del Rincon.	
124	011	»	Rio Ojalora.
	251	Isla del Monton.	
	951	»	Arroyo del Vadillo.
129	121	Vado de Zinga Zorra.	
130	359	Isla de los Torros.	
	824	Isla de las Cabras.	
132	561	Isla de los Garzos.	

DISTANCIAS AL ORIGEN.		ACCIDENTES DEL RIO, AFLUENTES, PUENTES, ARTEFACTOS Y POBLACIONES.	
Quilómetros.	Metros	MÁRGEN DERECHA.	MÁRGEN IZQUIERDA.
132	754	Arroyo de la Cañada.	
	953	Vado del Cantorral.	
135	719	Regato.	
136	521	»	Arroyo Valondo.
137	391	Vado del Retamar.	
	883	»	Rio Frio.
138	361	Isla del Retamar.	
	886	Arroyo de Santa María.	
139	221	Isla de la Teja.	
140	860	Vado.	
141	196	Vado de la Albardilla.	
142	181	Isla de Figueruelo.	
143	061	Regato.	
144	571	»	Regato.
	145	121	Pozo de Mina de Cobre.
	141	Regato.	
	221	»	Regato.
	485	»	Regato.
146	661	Isla.	
148	556	Fuente de Cabeza de Lana.	
	621	Regato.	
	676	Isla.	
152	924	»	Regato de los Hoyos.
153	921	Isla.	
154	321	Mina de Cobre.	
156	261	Arroyo de la Dehesa.	
	471	»	Arroyo.
	481	Isla de la Dehesa.	
159	511	»	Molino del Vado de Arriba. Dos piedras. Salto 1,40 m ² .
	701	Vado de Arriba.	
160	724	Arroyo.	
161	176	Arroyo.	
	256	Paso de barca á la Puebla.	
	816	Arroyo y garganta de los Peces.	
163	296	Presa del molino nuevo. Isla.	
	416	»	Molino nuevo. Una piedra. Salto 0,50 m ² .
164	280	»	Arroyo Grande.
165	749	Presa del molino de Herrero.	
	776	»	Molino Herrero ó de los Talegos. Una piedra. Salto 0,85 m ² .
166	600	Sitio conveniente para practicar aforos.	
	936	Vado de las Carretas.	
	996	»	Arroyo Altobarejo.
167	067	Manantial del Corral de la Vaquera.	
	756	Arroyo de las Pizarrillas.	
169	136	Barranco de la Hocecilla.	
	498	»	Garganta de la Buen Agua.
170	376	Isla del Morro del Centro.	
	526	En este punto empiezan las Hoces. El cauce se estrecha bruscamente, y la corriente marcha entre dos estribaciones de gran elevacion.	Arroyo de D. ^a Juana.

DISTANCIAS AL ORIGEN.		ACCIDENTES DEL RIO, AFLUENTES, PUENTES, ARTEFACTOS Y POBLACIONES.	
Quilómetros.	Metros	MÁRGEN DERECHA.	MÁRGEN IZQUIERDA.
172	556	Arroyo Valdecristo.	
174	586	"	Provincia de Ciudad-Real.
	946	Isla.	Provincia de Badajoz.
	968	Presa del molino de la Murciana.	
175	361	Regato.	
	425	Molino de la Murciana. Dos piedras. Salto 1,90 m ² .	
	707	Isla.	
176	423	Isla.	
	583	Presa del molino del Mudo.	
	729	Molino del Mudo. Dos piedras. Salto 1,32 m ² .	
177	216	Rio Valdehornos.	
	630	Presa para el molino del Alamo.	
178	190	Molino del Alamo. Dos piedras. Salto 2,00 m ² .	
	794	Regato.	
179	024	Isla.	
	334	"	Arroyo Valondillo.
	454	Isla.	
	710	Arroyo del Retamar.	
180	640	Provincia de Ciudad-Real.	
		Provincia de Badajoz.	
181	434	"	Regato.
182	225	"	Regato.
	451	Regato.	
184	518	Regato.	
185	134	Garganta del Castillejo.	
186	143	Vado.	
	370	Regato.	
	814	Isla.	
187	146	Molino de la Baleza. Una piedra. Salto 1,08 m ² .	
	664	Presa del molino del Puente.	
	734	"	Molino del Puente. Una piedra. Salto 0,71 m ² .
	774	Puente de Villarta de los Montes.	
188	438	"	Arroyo de los Molinillos.
	466	Arroyos de las Peñuelas.	
	614	Presa del molino segundo del puente de Villarta.	
	763	"	Molino segundo del puente Villarta. Una piedra. Salto 1,14 m ² .
	896	Isla del Zoy.	
189	674	Regato de la Dehesilla.	
190	553	Isla.	
	694	"	Arroyo de las Peñuelas.
191	174	Isla de la Jerguera.	
192	561	Arroyo Navalpinar.	
193	652	Regato Pipon.	
	774	Isla de la Vadera del Fresno.	
	804	Sitio conveniente para practicar aforos.	
194	191	"	Arroyo del Castaño.
	354	Presa del molino del Cañar.	
	453	"	Molino del Cañar. Dos piedras. Salto 1,21 m ² .
195	234	Isla de los Tres Brazos.	

DISTANCIAS AL ORIGEN.		ACCIDENTES DEL RIO, AFLUENTES, PUENTES, ARTEFACTOS Y POBLACIONES.	
Quilómetros.	Metros	MÁRGEN DERECHA.	MÁRGEN IZQUIERDA.
195	617	Isla de la Capilla.	
196	104	Regato.	Regato.
	761	Arroyo de la Zaurdilla.	
	974	Isla de la Playa.	
197	494	»	Arroyo del Lobo.
198	594	Casa de labor.	
199	114	Manantial de los Trampales de Azorejo.	
200	876	Arroyo Azorejo.	
203	530	Regato.	
	774	Isla del Zamorano.	
	969	»	Garganta de los Manzanos.
205	164	Presa para el molino Santa Olalla.	
	330	Molino Santa Olalla. Una piedra. Salto 1,39 m ² .	
	567	Arroyo de Hinarejo.	
206	874	Isla del Minero.	
207	634	Arroyo Rio Frio.	
	654	Restos de un molino.	
	854	Isla.	
210	145	Arroyo del Sordillo ó del Bodonal.	
	734	Isla de Volcasado.	
213	564	»	Arroyo Vega del Escobar.
	969	Isla.	
214	736	Arroyo de la Dehesilla.	
215	265	Presa del molino del Risco.	
	313	Isla del molino del Risco.	
	454	Canalizo para toma de aguas del molino.	
216	014	»	Molino del Risco. Una piedra. Salto 1,82 m ² .
217	320	Rio Estena.	
218	024	»	Arroyo Malcasado.
219	152	Arroyo Molinillo.	
	821	Arroyo del Cascajorro.	
220	114	Vado de la Mancha.	
221	114	Rio Guadarranque.	
223	214	Regato.	
	854	Arroyo de Valdeló.	
224	614	Arroyo del Conejo.	
225	174	Islas de Fernando Diaz.	
	279	Mina llamada la Mineta.	
226	159	Regato de la Oya de los Guardelos.	
	689	Arroyo Navalciruela.	
227	364	Presa del molino Barandon.	
	651	»	Arroyo de Gorgueras.
	724	Barranco del Fresno.	
	857	Molino de Barandon. Una piedra. Salto 0,75 m ² .	
228	622	Arroyo Valle de Majada Fria.	
229	018	Arroyo del Guijarral.	
	097	Arroyo de la Canaleja.	
	217	Vado de la Boca de la Canaleja.	
230	247	Isla.	
	457	»	Palacio de Villapadierna.
	540	Isla de Avenidas.	

DISTANCIAS AL ORIGEN.		ACCIDENTES DEL RIO, AFLUENTES, PUENTES, ARTEFACTOS Y POBLACIONES.	
Quilómetros.	Metros	MÁRGEN DERECHA.	MÁRGEN IZQUIERDA.
230	637	Vado de la Jarilla.	
231	674	»	Molino de Recomba (destruido).
232	137	Isla de la Vega de la Mata.	
	215	Restos de un molino.	
	752	Arroyo de la Cañada del Cigarro.	
233	183	Molino de los Patos. Dos piedras. Salto 0,90 m'.	
	997	Arroyo de Moquedo.	
234	219	»	Molino Madroñera. Dos piedras. Salto 0,90 m'.
	609	Regato de los Valles.	
	877	»	Arroyo del Apartadero.
235	077	Isla.	
	361	Molino de Santiago. Dos piedras. Salto 1,10 m'.	
236	127	Paso de barca de Herrera á Castilblanco.	
	627	Molino el Molinillo (en ruinas).	
	690	Vado de Herrera á Castilblanco.	
	701	Restos de un molino.	
237	457	»	Molino de la Angonilla. Dos piedras. Salto 1,15 m'.
238	222	»	Arroyo Venazaula.
	556	Presa del molino del Cuervo.	
	617	»	Molino del Cuervo. Dos piedras. Salto 1,20 m'.
239	377	»	Regato de Santa María.
	397	Vado de Pelocha á Castilblanco.	
	777	Arroyo Damujoso.	
	837	»	Restos de un molino.
240	457	Isla de las Veguillas.	
242	457	»	Molino de Aceña. Tres piedras. Salto 1,33 m'.
244	127	Isla de D. Fernando.	
	289	»	Restos de un molino.
246	027	Presa para el molino de la Boca de Pelочеjo.	
	427	»	Regato Pelочеjo.
	447	»	Molino Boca de Pelочеjo. Dos piedras. Salto 1,34 metros.
247	192	Paso de barca de Pelочеjo.	
	577	Rio Guadalupejo.	
	877	Vado.	
248	182	»	Regato Casarente.
	507	Isla.	
249	200	Regato.	
	522	»	Molino del Retinto. Una piedra. Salto 1,48 m'.
250	657	Peña del estrecho de los Escaleros.	
251	717	Vado.	
	777	Isla.	
252	402	»	Arroyo Valmayor.
253	623	Isla de Puerto Peña.	
	925	»	Arroyo Roman.
254	123	Presa para el molino de Puerto Peña.	
	183	»	Molino de Puerto Peña. Dos piedras. Salto 1,20 metros.
257	500	Regato del Membrillo.	
	923	»	Arroyo del Sicuendo.
259	323	Vado del Castillo.	



DISTANCIAS AL ORIGEN.		ACCIDENTES DEL RIO, AFLUENTES, PUENTES, ARTEFACTOS Y POBLACIONES.	
Quilómetros.	Metros	MÁRGEN DERECHA.	MÁRGEN IZQUIERDA.
259	487	»	Restos del molino del Castillo.
260	588	Arroyo de las Cuatrocientas.	
261	463	Isla de Pacha.	
	758	»	Molino de Pacha. Dos piedras. Salto 1,67 m.
262	214	Arroyo del Infierno.	
	366	Presa del molino de Collado. Isla.	
264	303	»	Molino del Collado. Tres piedras. Salto 1,36 m.
	577	Paso de barca de Talarrubias á Casas de D. Pedro.	
	843	Isla.	
265	657	Molino del Andadillo. Tres piedras. Presa del Andadillo.	
	873	Sitio conveniente para practicar aforos.	
267	048	Vado de Mate Hijos. Isla.	
268	363	»	Arroyo.
	463	Presa del molino de los Arcos.	
	543	Arroyo.	Molino de los Arcos. Cuatro piedras. Salto 1,72 m.
	783	Paso de barca de Casas de D. Pedro á la Puebla.	
	800	»	Santuario de la Magdalena.
270	602	Arroyo Cuñada.	
	987	Arroyo del Risquillo.	
272	148	Presa del molino de Magareño.	
	192	Molino Magareño. Cuatro piedras. Salto 1,72 m.	
273	293	Vado de Caballeros.	
	313	Isla.	
	893	»	Arroyo Grande.
	953	»	Molino del Duque. Cinco piedras. Salto 1,94 m.
274	053	»	Casa del Duque de Osuna.
	633	Paso de barca de los Celos á Pila.	
	793	Isla de Balbuena.	
275	519	Arroyo del Castillejo.	
	568	Restos de molino.	
	878	»	Arroyo del Almendral.
277	893	Isla.	
279	373	Arroyo de la Magdalena.	
	792	Presa del molino del Quemado.	
	998	»	Molino del Quemado. Tres piedras. Salto 1,30 m.
281	319	Isla.	
	434	Arroyo de los Cogolludos.	
283	149	Presa del molino de San Andrés.	
	219	»	Molino de San Andrés.
	369	Sitio conveniente para practicar aforos.	
285	273	Barranco Seco del Churro del Aceitero.	
286	082	Barranco de la Vega de la Camella.	
	182	Vado Canalera.	
289	169	Barranco de la Galapaguera.	
	494	Vado nuevo de Cantalobos.	Barranco de Castrejon de Cantalobos.
290	169	Presa del molino derruido de la Dehesa.	
	219	Barranco del molino Picon.	
	244	Vado de las Sanceras.	
	594	Barranco segundo del molino Picon.	
291	144	Barranco tercero del molino Picon.	

DISTANCIAS AL ORIGEN.		ACCIDENTES DEL RIO, AFLUENTES, PUENTES, ARTEFACTOS Y POBLACIONES.	
Quilómetros.	Metros	MÁRGEN DERECHA.	MÁRGEN IZQUIERDA.
291	169	Vado del molino Picon.	
	295	Barranco de Orellanita.	
293	195	Barranco de la Peña de la Mesa.	Barranco de Cantalobos.
	794	Presa del molino viejo.	
294	819	Casa y huertas del Monte de las Barcas (80).	
	019	Isla del Molino viejo.	
	344	"	Molino viejo de D. Alejandro Ramon. Cuatro piedras. Salto 3,20 m ² .
295	469	Vado del Molino viejo.	
	719	Barranco de la Viña del Rio.	Barranco de Castrejon de Buyamulejo.
	794	Barranco de Orellana.	
	369	Barranco de Castrejon del Coto.	
296	619	Isla de Castrejon del Coto.	
	299	"	Barranco del Zamurajo.
	444	Presa de la Molineta.	
297	594	"	Molineta inutilizada.
	719	Casa del Coto de D. Diego Quiros (100).	
	169	"	Barranco primero del Marqués de Perales.
	969	"	Segundo barranco del Coto.
298	469	"	Molineta inútil de la Val-Cuñada.
299	719	"	Barranco tercero del Coto del Sr. Quiros.
301	469	Presa del molino Blanco.	
	694	"	Barranco del molino Blanco.
	769	"	Camino del molino.
	829	"	Molino Blanco del Sr. Marqués del Amparo. Cinco piedras. Salto 4,00 m ² .
302	394	"	Barranco de Quinto de Vaca.
	494	"	Segundo barranco de Quinto de Vaca.
303	044	Concluye la isla del molino Blanco.	Caseta del Guarda de Quinto de Vaca (250).
	394	Barca particular de la Villa de Orellana.	
	844	"	Molino de Pepe el Chico. Cuatro piedras. Salto 3,50 m ² .
304	394	Arroyo Grande (agua constante).	
305	469	"	Barranco cuarto de Quinto de Vaca.
	844	Casa de las Puercas (500).	
306	169	"	Barranco quinto de Quinto de Vaca.
307	044	Barranco del Olivar de las Puercas.	
	144	Presa del barranco de las Puercas.	
	219	Bátan de Bayetas.	
	769	"	Barranco de las Charcas Quemadas.
308	094	"	Barranco de la Jarilla.
	219	Camino y vado de la Coronada.	
309	090	"	Arroyo de la Mesa.
	320	"	Casa del guarda (200).
	644	Presa del molino Batanejo.	
	659	"	Molino Batanejo. Dos piedras. Salto 1,50 m ² .
	829	Sitio conveniente para practicar aforos.	
310	879	"	Arroyo de la Herrerilla.
	394	Casa del Olivar de la Encomienda (500):	
	869	"	Arroyo del Gorrónar.
311	394	"	Barranco segundo del Gorrónar.

DISTANCIAS AL ORIGEN.		ACCIDENTES DEL RIO, AFLUENTES, PUENTES, ARTEFACTOS Y POBLACIONES.	
Quilómetros.	Metros	MÁRGEN DERECHA.	MÁRGEN IZQUIERDA.
311	469	»	Molino destruido del Estiaje del Sotillo. Barranco del Retamalejo.
	769	»	
312	719	Isla del Retamalejo.	
313	694	Presa del molino Trompeta.	
	869	Molino Trompeta. Tres piedras. Salto 1,80 m ² .	
314	219	Vado del Trompeta.	
	294	Termina la isla de Parda.	
	444	»	Camino del vado del Trompeta.
	519	Barca del Sr. Marqués de Perales para el servicio público.	
316	294	Presa del molino de Malavuelta.	
	569	Molino de la Malavuelta. Tres piedras. Salto 3,00 m ² .	
318	218	Presa del molino Cenizares.	
	419	Isla.	
	485	»	Molino de Cenizares de D. Ventura Marchez del Prado. Cuatro piedras. Salto 1,90 m ² .
	719	Termina la isla Cenizares.	
319	719	Castillo de Castel Novo.	
	969	Presa del molino de los Nogales.	
320	019	Barranco de la Quebrada de Castel-Novo.	
	182	Molino de los Nogales. Cuatro piedras. Salto 3,00 m ² . Es uno de los más importantes del rio y único en Villanueva de la Serena.	
321	269	»	Rio Zujar.
	344	Molino inutilizado de la Junta.	
	359	Vado de la Junta.	
	869	Arroyo de la Quebrada de Castelnovo.	
322	294	»	Barranco de la Zarza. Barranco del Cerro de la Barca.
	794	»	
323	219	Puente para la carretera de Logrosan.	
	394	Barca para el servicio público de Villanueva de la Serena.	
324	069	Barranco de la Catadilla.	
325	169	»	Molino de Cabanillas. Cuatro piedras. Salto 3,00 m ² .
	369	Vado del molino de Cabanillas.	
	719	Casa del Novillen (250).	
326	719	Presa del molino de las Aceñas. Isla.	
330	019	»	Arroyo del Campo. Camino del molino. Molino de las Aceñas de D. Manuel Dorado. Seis piedras. Salto 2,50 m ² .
	394	»	
	469	»	
331	869	Camino y vado de Don Benito.	
	319	Barca para el servicio público de Don Benito.	
	444	Isla de la Dehesa de la Redondilla.	
	744	Vado de piedras y camino de Don Benito.	
332	544	»	Ermita de Isolorena (200).
	619	Vado y camino de Don Benito.	
336	469	Cortijo del Olivar de Dios Gudez.	
	519	»	Molino inutilizado. Tres piedras.
337	019	Rio Rucas.	

DISTANCIAS AL ORIGEN.		ACCIDENTES DEL RIO, AFLUENTES, PUENTES, ARTEFACTOS Y POBLACIONES.	
Quilómetros.	Metros	MÁRGEN DERECHA.	MÁRGEN IZQUIERDA.
337	844	Presa del molino de Martel.	
	969	»	Molino de Martel. Tres piedras. Salto 2,50 m ² .
338	269	»	Casa del molino de Martel.
340	219	Molino de Pinfano. Dos piedras. Salto 2,50 m ² .	
	865	»	Rio Ortigas.
341	318	»	Molino del Puente. Cuatro piedras. Salto 1,50 m ² .
	544	Puente de Medellin.	
343	719	Arroyo Cayantes.	
345	144	Casilla de Migajil.	
	319	Presa del molino de Maridia.	
	494	»	Molino de Maridia de D. Gabriel Barragan. Cuatro piedras. Salto 5,00 m ² .
349	719	Casa del guarda de Sierra Hirbe.	
350	229	Punto conveniente para practicar aforos.	
	794	Isla de Valdeterres.	
352	069	Isla de Tiñuelo.	
	669	Isla de Valdeterres.	
353	669	Presa del molino de la Aceña.	
	769	»	Isla del Soto.
356	069	»	Casa de Sanabria (150).
	294	»	Molino de Sanabria. Dos piedras. Salto 2,50 m ² .
358	487	»	Rio Guadamez.
	969	Casa de doña Ana Pizarro (400).	
359	119	Rio Búrdalo.	Casa y presa del molino del Curro.
	179	»	Molino del Curro. Cuatro piedras. Salto 2,00 m ² .
	969	»	Cerro de la Torera.
361	969	»	
365	044	Molino de San Pedro. Tres piedras. San Pedro (500).	
367	765	Casa y molino de Broncano, de D. Francisco Pacheco. Tres piedras. Salto 2,00 m ² .	
370	169	»	Casa de Turruñuelo.
372	969	»	Casa de Santibañez (200).
376	794	»	Arroyo de la Regoya.
	870	»	Villagonzalo (450).
377	469	»	Molino de Cayetano Carrasco. Dos piedras. Salto 1,50 m ² . Estacion del ferrocarril (150).
	269	Casa de Campo del Sr. Santana (500).	
	494	»	Molino destruido.
	519	Dos molinos en medio del rio, sobre la cresta de la presa. Cuatro piedras. Salto 1,50 m ² .	
378	219	Sitio conveniente para practicar aforos.	
	969	»	Ferrocarril de Badajoz (500).
379	594	»	Barranco de la Dehesa de Villagonzalo.
380	219	»	Barranco de la Zarza.
	469	Puente de hierro del ferrocarril de Madrid á Badajoz.	
	919	Presa del molino del Tio Patricio.	
381	144	Vado y molino del Tio Patricio. Está en medio del rio. Cuatro piedras. Salto 2,00 m ² .	
	219	Isla de la Molineta.	
382	844	Molino nuevo. Tres piedras. Salto 3,00 m ² .	

DISTANCIAS AL ORIGEN.		ACCIDENTES DEL RIO, AFLUENTES, PUENTES, ARTEFACTOS Y POBLACIONES.	
Quilómetros.	Metros	MÁRGEN DERECHA.	MÁRGEN IZQUIERDA.
383	181	Molino de Juan Regado. Dos piedras. Salto 2,50 m ² .	
	469	Barranco del Horno de la Teja. Estacion del ferrocarril (200).	
384	369	"	Rio Matachel.
	969	Vado Colgado.	
385	569	Barranco de los Patos. Don Alvaro (500).	
	919	"	Barranco de los Holgados.
386	469	Barranco del Rincon de los Linos.	
	519	Casilla del ferrocarril (120).	Vado de Torrejon.
387	294	Molino de Benito Leon. Dos piedras. Salto 2,50 m ² .	
	319	Barranco. Camino y vado de Torremegia.	
388	020	Barranco de las Vegas.	
	419	"	Casilla del ferrocarril de Badajoz (150).
389	719	Sitio conveniente para practicar aforos.	
	519	Presa de Berroca.	Barranco de Berroca.
390	919	"	Molino del Berral. Tres piedras. Salto 2,50 m ² .
	719	"	Barranco del Rocal.
393	294	Casa de D. Benito Torresarina (100).	
394	344	Caseta de noria.	
	969	"	Barranco de la Molineta.
395	119	"	Molino del vado. Dos piedras. Salto 1,50 m ² .
	594	Puente. Mérida . Isla.	
396	069	Presa del molino de Mérida.	
	369	Molino de Mérida. Cuatro piedras. Salto 2,50 m ² .	
397	431	Puente del ferrocarril de Andalucía. Arroyo de Albarralejo.	
	969	"	Barranco de los Rodetes.
398	119	"	Molino de los Rodetes.
	294	Barranco de la Alcantarilla.	
399	069	Casilla del ferrocarril.	
	169	Molino destruido.	
400	219	Isla de la Molineta.	
	344	Molino de la Molineta. Cuatro piedras. Salto 2,50 m ² .	
401	269	Casilla (150).	
	419	Puente del Ferrocarril (190).	
402	960	Casa de Artaya (300).	
	319	Ferrocarril (20).	
403	014	Edificios de Cabeza de Hierro.	
	119	Fábrica de Cabeza de Hierro Diez piedras. Salto 2,50 m ² .	
404	469	Rio Aljucen. Puente del ferrocarril de Badajoz.	
	719	Vado del Tiriñuelo.	
405	970	Cerro del Tiriñuelo.	
	219	Ferrocarril (39).	
406	719	Ferrocarril (20).	
	119	Ferrocarril (200).	
407	169	Isla de Juan Anton.	
	719	Camino del vado.	
408	844	Casa de la isla de Juan Anton (140).	
	644	"	Corral de la Dehesa de Cubillana.

DISTANCIAS AL ORIGEN.		ACCIDENTES DEL RIO, AFLUENTES, PUENTES, ARTEFACTOS Y POBLACIONES.	
Quilómetros.	Metros	MÁRGEN DERECHA.	MÁRGEN IZQUIERDA.
407	599	Pesquera de los Lavaderos.	
408	219	Estacion de Algarrovilla (100).	
	369	Vado de los Coches.	
409	619	Sitio conveniente para practicar aforos.	
	819	Molino de Cubillana (destruido).	
410	040	»	Cortijo de Cubillana.
	519	Casa de la Piñuela (350).	
	969	Vado de Santa María.	
411	219	Cortijo del Peral.	
414	969	Cortijo de los Alisares.	
417	569	Cortijo del Peralito.	
418	794	Rio Lácara.	
	919	Camino y vado de Barbaño.	
420	519	Ermita de Barbaño (300).	
421	469	Molino nuevo. Cinco piedras. Salto 2,40 m'.	
	519	Vado del molino nuevo y camino á Villanueva.	
423	169	Barcas para el servicio de Lobon.	
424	419	Presa de Lobon.	Molino de Lobon. Cinco piedras. Salto 2,00 m'.
	504	Vado del Montijo y Lobon.	
	869	Lobon (200).	
427	169	Molino inutilizado de la Alameda. Cinco piedras. Salto 2,00 m'.	
428	294	Vado de la Leonera.	
429	069	»	Cortijo de Pedro Franco.
430	594	Molino de Isidro. Cuatro piedras. Salto 2,00 m'.	
	994	»	Cortijo de Carlos (80).
432	594	»	Rio Guadajira.
434	119	Molino de las Monjas. Cuatro piedras. Salto 2,00 m'.	
	635	»	Rio Antrin.
436	294	Camino de Talavera á la Puebla.	
	569	Vado de Talavera.	
437	569	Sitio conveniente para hacer aforos.	
438	735	»	Rio de la Albuera de Nogales.
440	869	Barca de Talavera.	
443	469	Camino y vado de las carretas.	
	519	»	Cortijo del Cármen (150).
448	769	Camino y vado del cortijo primero del Bresia.	
	969	»	Cortijo primero del Bresia.
449	219	»	Cortijo segundo del Bresia.
450	769	Rio Alcazaba.	
	719	Cortijo de D. Manuel Abarrando (60).	
452	294	Rio Guerrero.	
457	719	Isla de los Potros.	
460	044	Isla.	
	375	Rio Gévora.	
	775	Molino y presa de Huerta nueva.	
	873	»	Rio Rivilla.
461	413	Horno de cal.	
	875	Badajoz. Puente de Palmas.	
462	625	»	Molinos y presas destruidas.

DISTANCIAS AL ORIGEN.		ACCIDENTES DEL RIO, AFLUENTES, PUENTES, ARTEFACTOS Y POBLACIONES.	
Quilómetros.	Metros	MÁRGEN DERECHA.	MÁRGEN IZQUIERDA.
462	918	»	Molino destruido.
467	725	»	Batanes destruidos.
	856	»	Arroyo de la Granadilla.
472	915	Rivera de Caya. { España. Portugal.	
473	314	Cortijo de Albarran (42).	
474	954	Presa destruida.	
475	765	»	Arroyo de las Caballerías.
477	219	»	Molino destruido.
478	822	»	Arroyo de Inojales.
483	150	»	Molino Malpica. Tres piedras Salto 0,80 m ² .
	487	»	Rio Rivera de Valverde.
	573	»	Molino destruido.
	755	»	Molino destruido y presa.
484	959	Presa destruida.	
486	210	»	Molino Calderas. Dos piedras. Salto 0,95 m ² .
488	485	»	Arroyo de la Peña y caserío de la Peña (115).
490	427	»	Molino Mesías. Cuatro piedras. Salto 1,00 m ² .
	506	Vado de Olivenza á Jurumeña.	
494	161	»	Arroyo Fregar.
496	423	»	Arroyo de Arriero.
503	120	»	Manantial y vado.
504	195	»	Arroyo del Lobato.
505	439	»	Molino destruido.
508	436	»	Arroyo del Rincon.
511	411	»	Molino del Carnero. Tres piedras. Salto 0,90 m ² .
	762	»	Rio Táliga.
515	707	»	Arroyo Hondo.
517	295	»	Molino de Juan Andrés. Tres piedras. Salto 1,10 metros.
518	644	»	Arroyo del Corcho.
519	569	»	Molino del Conde. Tres piedras. Salto 0,80 m ² .
520	756	»	Molino de Colás. Tres piedras. Salto 1,00 m ² .
522	387	»	Arroyo de Moron y vado.
	809	»	Molino destruido.
525	141	Presa destruida.	
529	939	»	Arroyo Tallisca.
532	014	»	Molino de Mazanos. Tres piedras. Salto 1,00 m ² .
	241	»	Rio Frega Muñoz.
	741	»	Molino Escobado. Cuatro piedras. Salto 1,00 m ² .
534	232	»	Molino de Martinez. Cuatro piedras. Salto 1,40 metros.
536	184	»	Arroyo Matasanos.
538	589	Entra en este punto el rio Guadiana en Portugal, por cuyo reino discurre en una longitud de 150 quilómetros próximamente.	Arroyo del Cuenco. { España. Portugal.
	589	Desde este punto es navegable el rio Guadiana. A este punto llega tambien la marea.	Rio Chanza. { Portugal. España.
540	089	»	Arroyo del Cañaveral. Caserío del Cañaveral (8).
542	064	»	Arroyo de la Demonía.

DISTANCIAS AL ORIGEN.		ACCIDENTES DEL RIO, AFLUENTES, PUENTES, ARTEFACTOS Y POBLACIONES.	
Quilómetros.	Metros	MÁRGEN DERECHA.	MÁRGEN IZQUIERDA.
543	433	»	Arroyo de la Alhaja. Alhaja (50).
	526	»	Arroyo del puesto del Carbon. Estero donde se embarcan los minerales de las minas de Lagunero.
544	190	»	Arroyo del Infierno.
549	240	»	Arroyo de la Madrina.
	678	»	Arroyo de la Torre.
551	417	»	San Lucas de Guadiana.
	627	»	Arroyo del Pozo.
555	911	»	Regato.
558	511	»	Arroyo de Cepillar.
	725	»	Regato.
564	865	»	Arroyo de la Fuente Santa. Caserío del mismo nombre.
566	413	»	Rivera de Pasalonga.
568	297	»	Arroyo Balsarredondo.
569	072	»	Arroyo de la Parra.
570	780	»	Arroyo Espartero.
571	689	»	Arroyo Rosin.
572	403	»	Arroyo Algarrobera.
	653	»	Caserío del Algarrobero.
578	321	»	Arroyo de la Montaña.
579	135	»	Arroyo de Santa Clara.
582	985	»	Molino del Dique. Tres piedras. (En un estero).
583	060	»	Arroyo de Villa Blanca.
	635	»	Molino. Tres piedras. (En un estero).
584	762	»	Molino de Placido. Tres piedras. (En un estero).
586	012	»	Fuerte destruido.
	137	»	Ayamonte.
	306	»	Muelle.
	750	»	Muelle de madera.
	768	»	Muelle.
	925	»	Muelle.
	994	»	Muelle.
587	023	»	Muelle.
	161	»	Muelle.
	181	»	Muelle.
	214	»	Muelle.
	227	»	Muelle.
	242	»	Muelle.
	270	»	Muelle de la plaza de abastos.
	296	»	Brazo de la isla Cristina.
	729	»	Caserío del Salor.
	588	654	»
774		»	Caserío de Canela.
590	303	»	Luces de enfilacion.
594	053	Entra en el Océano Atlántico, en el sitio Cabeza Alta, término de Ayamonte, provincia de Huelva por izquierda, y por derecha en el término de Villarreal, reino de Portugal.	

BIO ANNE

ANNÉE DE LA NAISSANCE

DE LA REINE MARGUERITE

RIO AZUER

AFLUENTE DEL GUADIANA.

Longitud 89,893 kilómetros.



PLATE I

PLATE I

PLATE I

PLATE I

PLATE I

PLATE I

PLATE I

PLATE I

PLATE I

PLATE I

PLATE I

PLATE I

PLATE I

PLATE I

PLATE I

PLATE I

PLATE I

PLATE I

RIO AZUER.

DISTANCIAS AL ORIGEN.		ACCIDENTES DEL RIO, AFLUENTES, PUENTES, ARTEFACTOS Y POBLACIONES.	
Quilómetros.	Metros	MÁRGEN DERECHA.	MÁRGEN IZQUIERDA.
0	000	Orígen en el término de Villa Hermosa, provincia de Ciudad-Real, en la fuente llamada Ojolobero.	
	040	»	Arroyo de la Fuente Blanca.
	144	Vado del Ojolobero.	
	591	Vado de la Veintena de la Lagunilla.	
1	216	Ojo de Azuer (nacimiento de aguas).	
	365	Vado de la Vereda.	
	780	Arroyo de Peña Lacena.	
2	352	»	Las Fuentecillas (nacimiento de aguas).
	385	Presa del molino de Nogueras. Las aguas corren recogidas y sin pérdidas de consideracion hasta el molino de Nogueras, efecto de la buena pendiente del cauce. Tambien existen bastantes tomas de aguas para el riego de las fincas y no se hacen constar por no ser fijas.	
	960	Molino de Nogueras (45).	
3	038	Desagüe del molino anterior y de la fuente llamada Ojoquemado.	
	056	»	Presa del molino de Carrasco.
	130	Fuente del molino de Nogueras.	
	303	Vado de los Chorrillos.	
	753	»	Molino de Carrasco (76).
	973	Vado del molino de Carrasco.	
4	029	Presa del molino de Juan Labrada.	
5	104	Molino de Juan Labrada (75).	
	231	Vado. Camino de la Osa.	
	561	Vado Camino de Villa Hermosa á Carrizosa.	
	811	Sitio conveniente para practicar aforos.	
6	811	Sitio conveniente para practicar aforos.	
7	051	Presa del molino del Moro.	
	648	Molino del Moro (44).	
	689	Vado del molino del Moro. Desde el molino de Nogueras, hasta este molino es menor la pendiente del cauce; no existen encharcamientos pues las aguas corren por cauces abiertos en las márgenes, estando abandonado el verdadero que con dificultad se reconoce. Tambien existen, aunque en menor número, tomas de aguas para riegos de la vega que no se indican por la razon expuesta anteriormente.	

DISTANCIAS AL ORIGEN.		ACCIDENTES DEL RIO, AFLUENTES, PUENTES, ARTEFACTOS Y POBLACIONES.	
Quilóme- tros.	Metros	MÁRGEN DERECHA.	MÁRGEN IZQUIERDA.
8	216	Puente provisional.	
	641	Sitio conveniente para practicar aforos.	
9	661	Presa del molino de Jaraba.	
	702	Vado del molino anterior.	
10	042	Molino de Jaraba.	
	970	Vado. Camino de Carrizosa á Infantes.	
11	210	Presa del molino de Melgarejo.	
12	312	Puente provisional.	
	326	Vado del molino de Melgarejo.	Molino de Melgarejo.
	497	Presa del molino de Borrego.	
	857	Puente.	
13	939	Molino de Borrego (40).	
	592	Vado de la Casa de Chaparro.	
14	792	Sitio conveniente para practicar aforos.	
	633	Presa del molino de Salivilla.	
15	944	"	Molino de Salivilla.
	302	Puente de Salivilla (destruido).	
16	338	Vado de Salivilla.	
	783	Vado de los Palacios.	
17	197	Arroyo Cañamares.	
	530	Ojos de los Palacios (nacimiento de aguas).	
	661	Puente de los Palacios.	
	923	"	Arroyo Tortillo.
22	668	Vado de la Casa de Morales.	
23	337	Puente provisional.	
	587	Ojo de Marmol (nacimiento de aguas).	
24	115	"	Ojo de la Casa de la Viña (nacimiento de aguas).
	480	"	Ojo de la Casa de la Viña (nacimiento de aguas).
25	165	Ojo de la Dehesilla (nacimiento de aguas).	
	840	Sitio conveniente para practicar aforos.	
26	215	Puente provisional.	
	222	Vado Regalado.	
	800	Presa del molino del Cubo.	
28	101	Puente del molino del Cubo.	
	116	Molino del Cubo (44). Hasta este molino la madre del rio está casi totalmente perdida, y á uno y otro lado existen encharcamientos en una extension de 200 metros.	
	574	Presa de los molinos Beatas y Ronchin. En esta presa existen encharcamientos de alguna consideracion.	
	924	Molino de las Beatas (33).	
29	268	Puente de Fuente Vieja.	
	390	Presa del molino de las Piedras.	
	528	Molino de Ronchin (45).	
30	639	Molino de las Piedras (50).	
	665	Vado del molino anterior. Las condiciones del cauce mejoran hasta este vado, ya por su mayor pendiente, como por hallarse limpio y rectificado en algunos trozos; sólo corren por él aguas procedentes de filtraciones.	

DISTANCIAS AL ORIGEN.		ACCIDENTES DEL RIO, AFLUENTES, PUENTES, ARTEFACTOS Y POBLACIONES.	
Quilómetros.	Metros	MÁRGEN DERECHA.	MÁRGEN IZQUIERDA.
31	569	Arroyo de Alhambra. Desde el molino de las Piedras hasta este arroyo existen encharcamientos de consideracion, efecto de la poca pendiente del cauce y de lo muy obstruido que éste está. Tambien existen algunas tomas de agua para riegos que no se hacen constar por no ser fijas.	Presa del molino del Horcajo.
32	544	Molino del Horcajo (68).	
	883	Puente provisional.	
33	317	Vado de la Casa de la Campana.	
	610	Molino (destruido).	
34	281	Presa del molino de los Moros y del molino Chico de Jaraba.	
35	031	Molino de los Moros (120).	
	534	Puente provisional.	
	543	Vado del molino Chico de Jaraba.	
	559	Molino Chico de Jaraba (157).	
	932	Presa de los molinos Santa Elena y Blanquillo.	
36	707	Puente del molino de Santa Elena.	
	745	Vado de Santa Elena.	Molino de Santa Elena (182). Molino Blanquillo (86).
37	970	"	
38	017	Puente del molino Blanquillo.	
	661	Vado. Camino de Solana á San Carlos del Valle.	
39	376	Presa del molino de los Alamos.	
40	316	Vado del molino de los Alamos.	
	437	Molino de los Alamos (84).	
41	229	Molino Chico (31).	
	496	Presa del molino del Paso.	
	647	Isla.	
42	729	Vado del molino del Paso.	Molino del Paso.
43	456	Presa del molino del Comendador.	
44	647	Molino del Comendador (130).	
	671	Vado del molino anterior.	
	700	Puente provisional. Efecto de la inapreciable pendiente del cauce, las aguas sólo corren por él en avenidas extraordinarias quedando encharcadas las ordinarias. Hay trozos de cauce de bastante longitud convertidos en caminos de servidumbres y las aguas están casi totalmente recogidas en los cauces de los molinos.	
45	656	Molino de Juarez (51).	
	703	Puente del molino anterior.	
47	368	Presa del molino de Pedro Gonzalez.	
	396	Vado de Diego el Vao.	
48	721	"	Molino de Pedro Gonzalez (47).
	751	Vado del molino de Pedro Gonzalez.	
	964	Presa del molino de María Martin.	
49	231	Isla.	
	306	Isla.	
	781	Isla.	
50	235	"	Molino de María Martin (189).
	275	Presa del molino de Piña.	

DISTANCIAS AL ORIGEN.		ACCIDENTES DEL RIO, AFLUENTES, PUENTES, ARTEFACTOS Y POBLACIONES.	
Quilómetros.	Metros	MÁRGEN DERECHA.	MÁRGEN IZQUIERDA.
50	499	Vado del molino anterior.	
52	019	Presa del molino de Ferreruelo.	
	186	Vado de Piña.	Molino de Piña (73).
	465	Isla.	
53	711	Isla.	
54	146	"	
	267	Vado del molino anterior.	Molino de Ferreruelo (95).
	272	Isla.	
55	309	Puente de Membrilla.	
	532	Vado de San Anton.	
	679	"	Molino Blanquillo (68).
56	385	Presa del molino de Santa Ana.	
57	151	Molino de Santa Ana (91).	
	477	Vado del puente de la Reina.	
	483	Puente de la Reina.	
	883	Sitio conveniente para practicar aforos.	
58	509	Puente. Manzanares.	
	530	Presa de los molinos Chico, Grande y de D. Blas.	
	907	Puente de la Madre Vieja.	
59	462	Puente del ferrocarril de Andalucía.	
	826	Molino Grande (189).	
60	257	Vado del molino Grande.	
	461	Molino Chico (409).	
	899	Vado del molino Chico.	
62	525	Molino de D. Blas (572).	
	857	Vado de la Cueva de Pedro Galiana. Desde Manzanares hasta el vado anterior, el cauce en su mayor parte está casi obstruido y convertido en un camino de servidumbres.	
63	693	Isla.	
64	013	Isla.	
	962	Isla.	
65	021	Isla.	
	966	Vado del Torreón. Camino de Daimiel.	
66	750	Vado de la Vereda.	
67	370	Presa.	
	687	Isla.	
68	784	Isla.	
69	156	Puente del ferrocarril de Alcazar á Ciudad-Real.	
77	169	Vado. Desde el vado de la Cueva hasta éste, mejoran las condiciones del cauce, que aunque algo obstruido, puede contener, sin embargo, las aguas de avenidas ordinarias.	
81	951	Vado de las Pasaderas.	
82	708	Vado de las Cañailas.	
83	326	Puente de la carretera de Ciudad-Real á Puerto Lápiche.	
	724	Vado de Vacía Cubos.	
	824	"	Daimiel (426).
84	674	Puente nuevo.	
85	524	Vado.	

DISTANCIAS AL ORIGEN.		ACCIDENTES DEL RIO, AFLUENTES, PUENTES, ARTEFACTOS Y POBLACIONES.	
Quilómetros.	Metros	MÁRGEN DERECHA.	MÁRGEN IZQUIERDA.
89	648	Puente de Azuer.	
	893	Confluencia del rio Azuer con el Guadiana, por la margen izquierda, en el quilómetro 11,272 .	

RIO XANGARA

ALBERGUE DEL GUADIANA

Impreso en el año 1880

RIO ZÁNCARA

AFLUENTE DEL GUADIANA.

Longitud **220,765** kilómetros.

RIO NANCALIA

COMUNIDAD DE ALDEAS DEL MUNICIPIO DE BARRANCO

RIO NANCALIA

COMUNIDAD DE ALDEAS DEL MUNICIPIO DE BARRANCO

COMUNIDAD DE ALDEAS DEL MUNICIPIO DE BARRANCO

COMUNIDAD DE ALDEAS DEL MUNICIPIO DE BARRANCO

COMUNIDAD DE ALDEAS DEL MUNICIPIO DE BARRANCO

COMUNIDAD DE ALDEAS DEL MUNICIPIO DE BARRANCO

COMUNIDAD DE ALDEAS DEL MUNICIPIO DE BARRANCO

COMUNIDAD DE ALDEAS DEL MUNICIPIO DE BARRANCO

COMUNIDAD DE ALDEAS DEL MUNICIPIO DE BARRANCO

COMUNIDAD DE ALDEAS DEL MUNICIPIO DE BARRANCO

COMUNIDAD DE ALDEAS DEL MUNICIPIO DE BARRANCO

COMUNIDAD DE ALDEAS DEL MUNICIPIO DE BARRANCO

COMUNIDAD DE ALDEAS DEL MUNICIPIO DE BARRANCO

COMUNIDAD DE ALDEAS DEL MUNICIPIO DE BARRANCO

COMUNIDAD DE ALDEAS DEL MUNICIPIO DE BARRANCO

COMUNIDAD DE ALDEAS DEL MUNICIPIO DE BARRANCO

COMUNIDAD DE ALDEAS DEL MUNICIPIO DE BARRANCO

COMUNIDAD DE ALDEAS DEL MUNICIPIO DE BARRANCO

RIO ZÁNCARA.

DISTANCIAS AL ORIGEN.		ACCIDENTES DEL RÍO, AFLUENTES, PUENTES, ARTEFACTOS Y POBLACIONES.	
Quilómetros.	Metros	MÁRGEN DERECHA.	MÁRGEN IZQUIERDA.
0	000	Origen en el puerto de Abia, término de Abia de la Obispalia, provincia de Cuenca.	
	105	»	Fuente del Prado del Puerto.
	358	Arroyo del Rincon de Juan Abia.	
	449	»	Arroyo de los Chopos del Puerto
	923	Arroyo del Mortero.	
1	040	»	Segundo arroyo del Mortero.
	172	Arroyo Rincon del Reollo.	
	405	Arroyo Valle del Murciélago.	
	545	»	Arroyo barranco Calderon.
2	088	Arroyo del camino de Cabrejas.	
	251	Arroyo Rincon del Val.	
	369	Vado de Cabrejas.	
	425	Arroyo Vallejo de Mingo Vela.	
	632	Fuente del Chorro.	
3	519	»	Rio de la Fresneda.
	564	Sitio conveniente para practicar aforos.	
	610	»	Fuente de Val del Pino.
	875	Vado del Parral.	
4	487	Arroyo de las Cañadillas.	
	548	Presa para el molino de Abia.	
	801	Arroyo de la Vega del Parrado.	
	942	Vado del molino de Abia.	
	992	Molino de Abia (46).	
5	083	Fuente del molino.	
	394	»	Arroyo de Hazas Lenguas.
	658	»	Molino destruido.
	738	Vado del molino viejo.	
	873	»	Arroyo del Cerezo.
6	118	Arroyo de Portales.	
	362	»	Arroyo de las Madrigueras.
	408	Puente de la Vega de Abia.	
	519	»	Fuente de la Pachal.
	581	»	Arroyo. Fuente de los Poyatos.
	744	»	Fuente del Sauco.
	776	Arroyo Vallejo Minguez.	

DISTANCIAS AL ORIGEN.		ACCIDENTES DEL RIO, AFLUENTES, PUENTES, ARTEFACTOS Y POBLACIONES.	
Quilómetros.	Metros	MÁRGEN DERECHA.	MÁRGEN IZQUIERDA.
6	922	"	Arroyo Vallejo de los Espinos.
7	083	Arroyo del Chorrillo.	
	323	Sitio conveniente para practicar aforos.	Arroyo del Huerto de Juliana.
	463	Arroyo de la Calleja.	
	630	"	Arroyo de Vallejo Menor.
8	222	"	Arroyo Pedro Mingo.
	942	"	Arroyo de la Carruta.
10	345	Sitio conveniente para practicar aforos.	
11	469	Puente de los Padraños.	
	904	"	Arroyo Recuenco.
12	243	Rio de Villarejos.	
	273	Sitio conveniente para practicar aforos.	
	343	Puente de los Lobos.	
13	647	Arroyo Prado Redondo.	Huerta de la Obispalia (280).
	702	"	Arroyo Accion.
	872	Ponton nuevo.	
14	644	"	Rio del Cuende.
	674	Sitio conveniente para practicar aforos.	
16	268	"	Rio de Poveda.
	283	Vado de Santiago.	
17	843	Presa del molino de Picarzo.	
19	557	Puente del Picarzo.	Molino de Picarzo (121).
	577	Arroyo de Valdecabañas.	
	683	"	Arroyo de Valdemaderas.
21	009	Puente de piedra.	
22	476	Arroyo Cañada de Buceite.	
	619	Puente de la Parrilla.	
23	229	Puente de Piedra Picada.	
	676	"	Arroyo de Prado Capon.
	899	"	Arroyo de Cuadrilleros.
24	818	Se hace la medida por un canal de saneamiento que empieza en este punto, quedando el antiguo cauce á la izquierda. Con este canal queda saneada la vega hasta la union de los dos cauces.	
	918	Sitio conveniente para practicar aforos.	
26	334	Puente de las Tres Puentes.	
27	528	Se une el canal de saneamiento al antiguo cauce quedando sólo éste.	
	811	Puente (300).	Zafra.
28	719	Presa del molino de Zafra.	
	922	"	Molino de Zafra (4).
	953	Arroyo de Val.	
29	241	Arroyo de Labar.	
	331	Vado del molino de Enmedio. Desde este punto hasta 100 metros aguas abajo del puente de la carretera de Madrid á Castellon, el rio se presenta obstruido encharcando sus aguas de 100 á 150 metros á cada lado.	
32	543	"	Arroyo Fuentes de los Millones.
	963	"	Otro arroyo de la Fuente de Millones.
33	255	"	Rio de Villar del Saz.

DISTANCIAS AL ORIGEN.		ACCIDENTES DEL RIO, AFLUENTES, PUENTES, ARTEFACTOS Y POBLACIONES.	
Quilómetros.	Metros	MÁRGEN DERECHA.	MÁRGEN IZQUIERDA.
33	632	Puente del Congosto.	Aldea del Congosto (130).
	652	Vado del Congosto.	
35	036	"	Rio de los Mozos.
	274	Presa del molino de Ibarra.	
36	080	Puente del molino de Ibarra.	
	089	Molino (20).	
	693	"	Isla.
37	234	Isla. Desde este punto hasta el puente de Ervias, el rio está perfectamente encauzado y limpio.	Isla.
40	011	Puente de la Villa (Villar de Cañas).	
43	052	Puente de Ervias.	
44	122	Rio de las Huertas.	
	622	"	Fuente del Cuadro la Oliva.
45	638	"	Fuente del Cuadro la Oliva.
	055	"	Rio Blanco.
	255	"	Batán destruido (25).
	492	Arroyo de la Huerta de Fuentes.	
	585	Arroyo de la Huerta de Fuentes.	Puente de Fuentes.
46	590	Castillo de Fuentes (destruido) (67).	
	755	Rio del Cubo.	
	170	Presa del molino nuevo.	
	190	"	Molino nuevo (20).
47	372	Ponton del molino nuevo.	
	936	Presa para el molino de la Granja.	
	996	Arroyo de la Pesquera.	
48	656	Molino de la Granja (57).	
	673	"	Puente de la Granja.
49	221	Isla.	
	621	Noria para elevar aguas para riego.	
50	067	Puente de Santa María.	
51	747	Molino de D. Juan (99).	
	784	"	Puente del molino de D. Juan.
53	220	"	Isla.
	942	Batán destruido (40).	
	030	Sitio conveniente para practicar aforos.	
54	154	Puente del Castillo.	
	232	Isla.	Rio de Montalbanejo.
55	976	Ponton del Paso Vadillo. Desde el puente de don Juan hasta este sitio, el rio está perfectamente encauzado y limpio.	
59	318	Arroyo Pozo de los Peces.	
	678	"	Isla.
60	693	Puente de Zuda en el estrecho de Haro.	
	480	Molino de la Villa.	
	675	"	Acequia de Santa Bárbara.
61	711	Presa para molino Concejo.	
	309	Molino Concejo (70).	
	449	Puente del molino Concejo.	
	599	"	Arroyo de Fuente Alba.
	705	"	Arroyo de Fuente Alba.
	844	Presa del molino el Cucharano.	

DISTANCIAS AL ORIGEN.		ACCIDENTES DEL RIO, AFLUENTES, PUENTES, ARTEFACTOS Y POBLACIONES.	
Quilómetros.	Metros	MÁRGEN DERECHA.	MÁRGEN IZQUIERDA.
62	132	"	Molino del Cucharano (19).
	145	Puente del Cucharano.	
63	744	Presa del molino del Saz.	Molino del Saz (70).
64	012	Puente del Saz.	
	652	Presa del molino del Blanco.	
65	092	"	Molino de Blanco (80).
	137	Puente del Blanco.	
	597	Isla.	
67	422	Puentes nuevos.	Sitio conveniente para practicar aforos. Rio de la Carrascosa.
	668	"	
68	678	Puente del Cornejo.	
70	364	Isla.	
	740	"	Acequia del Torcal.
71	491	Vado de Cartamar.	
	511	Presa del molino de la Angostura.	
72	359	Puente del Caboso.	Sitio conveniente para practicar aforos. Molino la Angostura (35).
73	465	"	
	485	Puente del molino.	
	905	Sitio conveniente para practicar aforos.	
76	181	Desde este punto hasta la presa de la Veguilla, el cauce está casi obstruido lo que produce encharcamientos en 50 metros á cada lado de la corriente.	
	581	Vado de la corriente del Juncal.	
77	342	Fuentes de Záncara. Con el agua de esta fuente se riegan varias huertas y alamedas.	
	682	Presa del molino de la Veguilla.	
	875	Puente de Vadillo.	
78	585	Molino de la Veguilla.	
79	369	Sitio conveniente para practicar aforos.	
	470	Presa del batán.	
	494	Isla.	
	753	Ponton del batán.	Batán de la Higuera (43).
80	113	Sitio conveniente para practicar aforos.	
	326	Presa del molino del Hituelo.	
81	213	"	Molino del Hituelo (25).
	238	Ponton del Hituelo.	
	728	Presa del molino del Moral.	
82	122	Molino del Moral (27).	Ponton del molino.
	578	Isla.	
83	090	Isla.	
84	013	Molino de las Monjas (54).	Puente de las Monjas.
	993	Vado de Nava. Desde este punto hasta 100 metros aguas abajo de la presa del Castillo, está el agua extendida por la parte derecha hasta unos 200 metros de anchura.	
85	384	Presa para el molino del Castillo.	
86	362	"	Molino del Castillo (89).
	338	Puente del molino. Desde este punto hasta la presa del molino Conejo, encharcamientos á ambos lados á causa de lo obstruido del cauce.	

DISTANCIAS AL ORIGEN.		ACCIDENTES DEL RIO, AFLUENTES, PUENTES, ARTEFACTOS Y POBLACIONES.	
Quilómetros.	Metros	MÁRGEN DERECHA.	MÁRGEN IZQUIERDA.
87	108	Presa del molino Conejo.	
	608	Molino Conejo.	
88	328	Sitio conveniente para practicar aforos.	
89	207	Vado de los Cabañiles.	
	582	Presa para el molino de Santiago el Mayor.	
90	123	Puente de Santiago.	Aldea de Santiago (184).
91	018	Vado de Santiago.	
	238	Molino de Santiago (124).	
	544	"	Isla.
	816	Presa del molino de Tostado.	
92	256	Molino de Tostado (290).	
	380	Puente del Tostado.	
	846	"	Isla.
93	503	Presa del molino de Enmedio. Desde este punto hasta el puente del Rey, el cauce está completamente seco y obstruido, y el agua corre por el canal de los molinos hasta el último punto en que se juntan ambos cauces.	
94	974	Molino de Enmedio (405).	
96	906	Molino de Provencio (149).	
97	197	El Provencio (220). Puente.	
	461	Puente. Carretera de Madrid á Valencia.	
	649	Puente del Rey.	Sitio conveniente para practicar aforos. Rio Rús.
99	295	"	
	622	Puente. Camino de Provencio á Villarrobledo.	
100	313	Vado de Juan el Pastor.	
102	825	Presa del molino de Perona. En esta presa empieza á obstruirse el cauce y á cubrirse de carrizos hasta el molino de Perona, en donde desaparece por completo extendiéndose el agua por la vega. Desde la presa al molino hay de 50 á 100 metros de encharcamiento á ambos lados.	
103	586	Arroyo Cañada de Marañan.	
	699	Provincia de Cuenca.	
		Provincia de Albacete.	
105	719	Molino de Perona (21).	
	745	Vado de Perona. Desde este vado hasta el puente del batán de Zorra, se extiende el agua por la vega encharcando de 100 á 150 metros á cada lado. En el último punto concluye el agua á causa de las pérdidas que viene experimentando desde la presa del molino de Perona.	
	469	"	Molino de D. Bernardo (12) (destruido).
	491	Vado de D. Bernardo.	
110	275	Vado Hondo.	
112	636	"	Molino destruido (25).
115	501	Molino de la Raya (52). Puente de la Raya.	
		Provincia de Albacete.	Provincia de Cuenca.
117	098	Provincia de Ciudad-Real. En el límite vado de la Raya.	Provincia de Ciudad-Real. En el vado á 9 metros molino destruido.
			Puente batán destruido.
118	143	Batán de Zorra (91). Queda el rio sin agua.	

DISTANCIAS AL ORIGEN.		ACCIDENTES DEL RIO, AFLUENTES, PUENTES, ARTEFACTOS Y POBLACIONES.	
Quilómetros.	Metros	MÁRGEN DERECHA.	MÁRGEN IZQUIERDA.
119	351	Vado de Gorrineros. Empiezan algunas filtraciones pero sin corriente.	
120	960	Vado del camino de Socuellamos á las Mesas.	
122	257	Molino de Lesmes (destruido) (21).	
	440	Puente de los Serranos (destruido). Aumentan las filtraciones y á causa de lo horizontal del terreno, la falta de cauce hace que se extienda el agua por la vega.	
123	228	"	Fuente del Tio Usia.
	708	Río Tineo. Aumentan los encharcamientos hasta 300 metros.	
125	008	"	Molinillo destruido (50).
	025	Vado. Camino de la Mota á Socuellamos.	
	685	Rambla de las Animas.	
126	386	Río Saona ó La Osa. Desde este punto hasta Fuente de la Zorra, el agua alcanza hasta 2.000 metros por algunos sitios.	Empieza el nacimiento de las Torcas del Toconcillo.
127	870	Presa del molino de Caifeos.	Fuente de D. Juan.
129	421	Fuente de la Zorra.	
	755	Empieza un canal de saneamiento en el que se recoge el agua sin evitar del todo el encharcamiento de la Vega. Dicho canal concluye de obstruirse en el molino de Caifeos.	
130	250	"	Molino de Caifeos á 50 metros. Desde este sitio hasta el puente de San Miguel, el agua está extendida por la vega, tanto por lo obstruido del cauce, cuanto por el poco desnivel del terreno.
131	697	Vado senda de Pedro Muñoz.	
	950	Nacimientos llamados del Ojo Amargo.	
132	156	Ponton de la Casa de la Torre.	
	396	Presa del molino La Torre.	
134	339	Puente del molino La Torre.	Molino de la Torre (49).
	751	Presa del molino nuevo.	
136	131	Molino nuevo (40).	
137	344	Toma de aguas del canal para riego de la derecha de la vega.	
	398	Puente de San Miguel. Desde este punto hasta vado Hondo se está saneando la vega para el aprovechamiento de sus terrenos.	
	955	Toma de aguas del canal para el riego de la vega en la izquierda.	
138	630	Vado de la Cubeta.	
	710	"	Molino de la Cubeta (78).
	748	Puente de la Cubeta.	
	898	Sitio conveniente para practicar aforos.	
139	785	Presa del molino del Batancillo.	
141	012	Molino del Batancillo (100).	
142	136	Vado Hondo.	
143	436	Vado de las Estacas.	
	928	Puente del ferrocarril de Madrid á Valencia.	
144	199	Paso Carralero.	

DISTANCIAS AL ORIGEN.		ACCIDENTES DEL RIO, AFLUENTES, PUENTES, ARTEFACTOS Y POBLACIONES.		
Quilómetros.	Metros	MÁRGEN DERECHA.	MÁRGEN IZQUIERDA.	
144	534	Presa para molino del batán.		
	654	Vado Carralero.		
145	723	Paso del molino Carralero.		
146	097	Molino del batán (52).		
148	560	Presa para el Molinillo.		
	908	Molinillo (2).		
149	348	Vado Mascaraque.		
150	400	Vado del Guijarral.		
152	960	Puente del Benito.		
157	054	"	Río Córcoles ó Florida.	
	577	Vado de la Calzadilla.		
	947	Vado del Moral.		
159	043	Vado del Zurradero.		
160	596	Puente Bermeja.		
161	620	Vado de los Palateros.		
162	236	Sitio conveniente para practicar aforos.		
	450	Vado del Herradero.		
163	636	Vado de las Guerreras.		
164	444	Puente del ferrocarril de Madrid á Córdoba.		
	624	Vado de D.ª Sancha.		
165	737	Isla.		
166	354	Vado Morano.		
167	719	Puente Grande.		
168	319	Sitio conveniente para practicar aforos.		
	169	026	"	Río Viejo.
		033	Vado de los Negros.	
170	758	Vado de Cuaco.		
	692	Vado de Hitos. Desde este vado hasta el puente de Buenavista ensanchan bastante los encharcamientos, llegando en muchos puntos á 1.000 metros.		
171	490	Vado Calzada de Matias.		
174	598	Río Guigüela.		
	656	"	Derrame de Guadiana Alto.	
175	439	Vado de Retama.		
	830	Nacimiento Ojuelos de la Corneta.		
177	329	Isla.		
178	008	Vado de Baquera.		
179	156	Río Valdespinos.		
	371	Puente de Buenavista.	Puente nuevo sin concluir.	
180	181	Vado del Mojon Blanco.		
182	388	Vado de la Casa de D. Juan.		
183	314	Vado de Ballesteros.		
184	619	Vado de las Fuentesuelas.		
186	219	Empiezan nacimientos llamados Ojuelos de Falcon.		
187	034	Vado de Gil. Desde este vado hasta las tablas de Zán cara la corriente de las aguas es casi nula tanto por la falta de cauce cuanto por el poco desnivel del terreno. Los encharcamientos son en mayor escala que en los otros trozos, llegando en algunos puntos hasta 2.000 metros.		

DISTANCIAS AL ORIGEN.		ACCIDENTES DEL RIO, AFLUENTES, PUENTES, ARTEFACTOS Y POBLACIONES.	
Quilómetros.	Metros	MÁRGEN DERECHA.	MÁRGEN IZQUIERDA.
189	123	En el puente carretera de Madrid á Córdoba.	Villalta (310).
191	143	Nacimiento Ojos de Ollero y la Matilla.	
192	668	Nacimiento las Peñuelas.	
	808	Vado de la Calzada.	
193	308	Presa del molino de Angulo.	
195	166	Molino Angulo (322).	
	655	Puente de la carretera de Ciudad-Real á Madrid.	Arenas de San Juan (266).
199	023	Vado de Cerro Cabrera.	
	731	Vado de Piedras Gordas.	
200	428	Vado de la Cañadilla.	
203	428	En este punto hay una presa cuyo objeto es variar el curso del rio, quedando el cauce antiguo á la derecha y siguiendo el agua por la izquierda.	
	548	Arroyo de Cañadilla.	
204	611	Puente. Carretera de Daimiel á Villarrubia.	
205	719	Vado Carril de Molinillo.	
	910	"	Isla.
206	348	Vado de Puente Vieja.	
207	308	Puente del Conde.	
217	125	Tablas de Zancara. Desde este punto hasta la entrada en Guadiana, el rio se presenta con gran anchura y profundidad, su corriente casi nula.	
220	765	Confluencia del rio Zancara con el Guadiana, por la márgen derecha, en el sitio llamado Calzada de la casa de la Torre, quilómetro 20,914 de su origen.	

RIO RÚS

AFLUENTE DEL ZÁNCARA.

Longitud **62,016** quilómetros.

LBO JHS

COLLETTOR DEL RNO. CRISTOFORO LIZIERI, SRETTARIO E POPL. CIVILE	
L. 1871	
0	...
1	...
2	...
3	...
4	...
5	...
6	...
7	...
8	...
9	...
10	...
11	...
12	...
13	...
14	...
15	...
16	...
17	...
18	...
19	...
20	...
21	...
22	...
23	...
24	...
25	...
26	...
27	...
28	...
29	...
30	...
31	...
32	...

RIO RÚS.

DISTANCIAS AL ORIGEN.		ACCIDENTES DEL RIO, AFLUENTES, PUENTES, ARTEFACTOS Y POBLACIONES.	
Quilómetros.	Metros	MÁRGEN DERECHA.	MÁRGEN IZQUIERDA.
0	000	Tiene su origen en la fuente de Lechon, términos municipales de Almarcha y Castillo de Garci-Muñoz, provincia de Cuenca.	
2	462	Acequia del Ojuelo.	
3	425	»	Regato.
5	987	Vado en el camino de Honrubia al Castillo de Garci-Muñoz.	
6	372	Acequia del Caño.	
9	197	Puente de Pinarejo.	
10	592	Puente nuevo.	
11	872	Vado del Escudero.	
13	097	Puente de Quiebra Carros y vado de la Fuente del Cura.	
14	297	Acequia de la Fuente del Cura.	
15	537	Vado de las Ventillas.	
16	983	Vado de Honrubia.	
18	062	»	Acequia Valderos.
	446	Puente de la Cañada.	
	715	»	Acequia del Ojo.
19	245	Vado del Pocillo.	
	458	Puente de Cañabate.	
	520	»	Cañabate (500).
20	973	Vado de Cañabate.	
22	003	Presa del molino de Cañabate.	
	603	»	Molino de Cañabate. Salto 2,81 m'.
26	468	Puente de Perona.	
	678	Perona (300).	
27	458	Vado de Villar de Cantos y ruinas de un puente.	
29	068	Pasil de Villar de Cantos.	
	648	Rio Santa María.	
30	923	Manantiales abundantes llamados los Ojes.	
31	018	Manantiales abundantes llamados la Tinajilla.	
	337	Presa del molino Rús.	
	512	»	Acequia Honda.
32	337	Vado de Roman.	
	624	Molino Rús. Salto 3,22 m'.	

DISTANCIAS AL ORIGEN.		ACCIDENTES DEL RIO, AFLUENTES, PUENTES, ARTEFACTOS Y POBLACIONES.	
Quilómetros.	Metros	MÁRGEN DERECHA.	MÁRGEN IZQUIERDA.
32	874	Vado de los Coches.	Ermita de Rús (154).
33	304	Presa del molino Blanco.	
34	679	»	Molino Blanco. Salto 3,02 m'.
35	929	Presa del molino del Collado.	
36	254	Molino del Collado. Salto 2,97 m'.	
37	179	Presa del molino Sereño.	
	447	Molino Sereño. Salto 2,11 m'.	
	872	Vado del Charco Nisio.	
39	094	Vado del molino segundo.	
	969	Presa del molino segundo.	
40	357	Molino segundo. Salto 2,31 m'.	
	632	Vado de Villar de Cantos.	
	682	Restos de un molino.	
42	613	Puente de Vara del Rey.	
	938	Vado de Coles.	
44	538	San Clemente (54).	
	627	Puente del Remedio.	
45	430	Vado de Munera.	
46	117	Puente de Santa Ana.	
49	120	Vado de Villarrobledo.	
50	195	Vado de Cueto.	
53	940	Vado de Monte de Malando.	
58	974	Vado del Carril de las Hijas.	
59	620	Puente en la carretera de Madrid á Valencia.	
60	438	Rio de los Prados.	
	440	Vado de la Huerta Picarilla.	
	938	Vado del Puente del Palo.	
61	418	Vado de la Casa de los Frailes.	
62	016	Entra en el Záncara por la margen izquierda, en el sitio llamado el Rincon, término del Provençio, provincia de Cuenca, en el quilómetro 99,295.	

RIO OSA

AFLUENTE DEL GUADIANA.

Longitud **40,782** kilómetros.

RIO OSA

NOME DO VEICULO	MOTOR	VALOR
RIO OSA	MOTOR	VALOR
ALBERTO DE GUARDIA	MOTOR	VALOR
MOTOR	MOTOR	VALOR
MOTOR	MOTOR	VALOR
MOTOR	MOTOR	VALOR
MOTOR	MOTOR	VALOR
MOTOR	MOTOR	VALOR
MOTOR	MOTOR	VALOR
MOTOR	MOTOR	VALOR
MOTOR	MOTOR	VALOR
MOTOR	MOTOR	VALOR
MOTOR	MOTOR	VALOR
MOTOR	MOTOR	VALOR
MOTOR	MOTOR	VALOR
MOTOR	MOTOR	VALOR
MOTOR	MOTOR	VALOR
MOTOR	MOTOR	VALOR
MOTOR	MOTOR	VALOR

RIO OSA.

DISTANCIAS AL ORIGEN.		ACCIDENTES DEL RIO, AFLUENTES, PUENTES, ARTEFACTOS Y POBLACIONES.	
Quilómetros.	Metros	MÁRGEN DERECHA.	MÁRGEN IZQUIERDA.
0	000	Tiene su origen en la union de las acequias llamadas del Solobral y de la Vega, término municipal de la Osa de la Vega, provincia de Cuenca.	
	108	Puente Grande.	
	128	Osa de la Vega (10).	
	308	Puente de fábrica concertada.	
	749	Vado de la Osa.	
1	064	Puente Marruecas.	
3	564	Puente nuevo.	
4	634	Puente de los Zapateros.	
5	909	Estrecho de la Gargantilla.	
7	729	Vado de Villaescusa.	
8	414	Fuente de la Guija.	
	614	Vado de Osa de la Vega.	
	985	Vado del molino del Abad.	
9	248	»	Arroyo del Abad.
10	678	Vado empedrado.	
11	173	Vado de la Guijarrilla.	
12	177	Vado en el camino de Monreal á Belmonte.	
	342	Vado estrecho.	
13	092	Vadillo del molino.	
	856	Puente de Loma.	
14	925	Vado de la Mota del Cuervo.	
15	640	Vado de la Villa.	
17	370	Vado en el camino de Santa María al Pozuelo.	
18	625	Puente de las Hinojosas.	
20	213	Puente de las Casas de Pacheco.	
	788	Manantial abundante llamado la Torca.	
21	079	Rio Conde de Saona.	
	829	Presa del molino de la Vega.	
	924	»	Molino de la Vega. Salto 2,40 m'.
22	718	Puente en la carretera de Madrid á Valencia.	
23	398	Presa del molino del Paso.	
	694	Molino del Paso. Salto 2,37 m'.	
24	144	Presa del molino de las Animas.	

DISTANCIAS AL ORIGEN.		ACCIDENTES DEL RIO, AFLUENTES, PUENTES, ARTEFACTOS Y POBLACIONES.	
Quilómetros.	Metros	MÁRGEN DERECHA.	MÁRGEN IZQUIERDA.
24	205	Molino de las Animas. Salto 2,30 m'.	
	255	Restos de un molino.	
	855	Presa del molino Villodra.	
25	408	Molino Villodra. Salto 2,53 m'.	
	494	Puente del molino.	
	894	Vado y presa del molino del Monte.	
26	609	Molino del Monte. Salto 2,35 m'.	
27	509	Presa del molino Cornican.	
28	085	Molino Cornican. Salto 2,20 m'.	
	410	Vado en el camino de las Mesas á Santa María de los Llanos.	
30	410	Presa del molino del Llano.	
31	642	"	Molino del Llano. Salto 3,20 m'.
33	542	Casa del Batán (80).	
	851	Puente de D. Juan Antonio.	
34	828	Provincia de Cuenca.	
		Provincia de Ciudad-Real.	
35	146	Presa del Batán.	
	604	Puente de Pedro Muñoz.	
	852	Batán.	
38	243	Presa del molino Arriburra.	
	543	"	Molino Arriburra. Salto 2,70 m'.
39	332	Vado del Monte.	
40	782	Confluencia con el rio Zánacara, por la margen derecha, en el quilómetro 126,389.	

RIO CÓRCOLES Ó FLORIDA

AFLUENTE DEL GUADIANA.

Longitud **66,899** kilómetros.

RIO CORCOLES O FLORIDA

RIO CORCOLES O FLORIDA

ALFONSO DEL PUERTO

RIO CÓRCOLES Ó FLORIDA.

DISTANCIAS AL ORIGEN.		ACCIDENTES DEL RIO, AFLUENTES, PUENTES, ARTEFACTOS Y POBLACIONES.	
Quilómetros.	Metros	MÁRGEN DERECHA.	MÁRGEN IZQUIERDA.
0	000	Tiene su origen en la union de los arroyos Peñalba por la izquierda y Cueva por la derecha, en el sitio llamado San Bartolomé, término municipal de Munera, partido judicial de la Roda, provincia de Albacete.	
	084	Manantial llamado el Ojuelo. De este manantial toma las aguas el molino de los Sres. Atienza y Gonzalez.	
	088	Fuente del Calzadizo de las Tercianas.	
	261	»	Casa de labor de los Sres. Atienza.
	411	Molino de los Sres. Atienza y Gonzalez. Artefacto de ruedas superiores. Dos piedras y limpia.	
	594	Toma de aguas para el molino del Sr. Gonzalez.	
1	563	Alameda.	
	745	Molino del Sr. Gonzalez. Rodete. Una piedra y limpia.	
	250	»	Vado del molino.
	761	Toma de agua para el molino Concejo.	
2	601	Vado de Cervera.	
	715	Toma de agua para riego.	
3	997	»	Casa de los Huertos (200).
	058	Toma de agua para riegos.	
	113	»	Molino Concejo. Rodete. Una piedra y limpia.
	152	Toma de agua para el molino de las Monjas.	
	705	Vado de las Puentezuelas.	
	892	Molino de las Monjas. Rodete. Una piedra y limpia.	
4	302	Arroyo del Quintanar.	Vado de la Fuente y toma de aguas para el molino del Cojo.
	327	Fuente para surtir de aguas potables al pueblo de Munera (en el cauce).	
	335	Fuente para surtir de aguas potables al pueblo de Munera.	
	337	Puente de fábrica de la carretera de Villarrobledo al Balletero.	
	343	Fuente de Dos Caños para surtir al pueblo de Munera.	

DISTANCIAS AL ORIGEN.		ACCIDENTES DEL RIO, AFLUENTES, PUENTES, ARTEFACTOS Y POBLACIONES.	
Quilómetros.	Metros	MÁRGEN DERECHA.	MÁRGEN IZQUIERDA.
4	376	Toma de agua para riegos.	
	781	Puente rústico provisional.	
	825	Toma de agua para riegos.	
	940	Sitio conveniente para practicar aforos.	
5	920	Molino de Domingo. Rodete. Una piedra y limpia.	
	6	091	Vado del Cuarto de Sidilla.
126		Toma de aguas para riego.	
137		Toma de aguas para el molino de Rodriguez.	
555		Vado.	
7	020	" -	Alameda.
	381	"	Molino de Rodriguez. Rodete. Una piedra y limpia.
	250	En este punto se conoce á este rio con el nombre de la Florida.	
	498	La Florida propiedad del Sr. Aguado.	
8	635	Partidor ó punto de distribucion de aguas para riego de la Florida y para el Caz del Batán.	
	031	Casa grande la Florida.	
	084	Vado de la Casa.	
	166	"	Casa para Colonos.
9	714	Batán abandonado. Concluye término de Munera y Alameda de la Florida.	
	797	Vado del Batán.	
	902	Toma de aguas para riegos.	
	083	Toma de aguas para riegos.	
10	387	Toma de aguas para riegos.	
	529	Puente rústico provisional.	
	652	Sitio conveniente para practicar aforos.	
	833	Regato.	
10	159	Vado de la Atalaya.	
11	878	Vado de Galiano.	
12	241	Vado de Calanueva.	
	250	Sitio conveniente para practicar aforos.	
13	581	Vado de Pedro Abad.	
14	126	Vado del Pozo.	
	267	Regato.	
15	289	Vado de los Castellones.	
16	900	Toma de aguas para riegos.	
17	411	"	Arroyo Sotuelamos. De este arroyo toma las aguas el molino de la Posadilla.
	812	Alameda de la Posadilla.	
18	169	"	Molino de la Posadilla. Rodete (piedra abandonada).
	155	Vado de la Posadilla.	
19	820	Sitio conveniente para practicar aforos.	
	338	Toma de aguas para riegos.	
20	541	Regato.	
	812	Toma de aguas para riegos.	
21	200	Alameda del Humo.	
22	600	Restos de un artefacto.	
	614	Vado de las Pachecas.	
24	228	Artefacto destruido.	
	695	Toma de aguas para el molino del Tinte.	

DISTANCIAS AL ORIGEN.		ACCIDENTES DEL RIO, AFLUENTES, PUENTES, ARTEFACTOS Y POBLACIONES.		
Quilómetros.	Metros	MÁRGEN DERECHA.	MÁRGEN IZQUIERDA.	
25	595	Molino del Tinte. Rodete. Una piedra y limpia.	Caserío del Tinte.	
	600	Vado.		
27	970	Toma de aguas para el molino de Burrueco.		
	871	Molino Burrueco (abandonado).		
	878	Caserío del Burrueco. En este punto cesan de correr las aguas.		
28	970	Vado de Villarrobledo.	Molino de Estremera. Rodete. Una piedra y limpia.	
29	274	Puente rústico provisional.		
30	075	Vado de Cucharro.		
	421	Toma de agua para el molino de Estremera.		
31	660	"		
32	383	Vado del Cuarto de Enriquez.		
33	241	Vado del Cuarton.		
35	950	Vado de los Árboles.		Regato.
36	248	"		
37	680	Casa de Castellones.		
	955	Vado.		
38	239	Vado del Tomelloso.	Provincia de Albacete. Provincia de Ciudad-Real.	
39	805	Vado del Cuarton de D. ^a Catalina.		
41	148	Vado de Mesas.		
42	199	Vado de Gorrión.		
	865	Vado.		
43	294	Vado y caserío de de los Santos.		
44	561	Casa llamada de Canana.		
46	345	Puente del ferrocarril en la línea de Madrid á Alicante.		
	520	Puente de fábrica en el camino de Socuellamos á Villarrobledo.		
49	245	Puente empedrado. Desde este punto el rio se encuentra perfectamente encauzado en las mismas condiciones que un canal.		
	732	Vado.		
50	205	Puente de la Tejera.	Socuéllamos (500).	
	940	"		
51	069	Vado.		
	265	Puente de la Calle de las Mesas.		
	640	Vado del Carril de los Perales.		
52	534	Vado de las Veredas.		
55	271	Concluye el encauzamiento.		
58	119	Monte de los Sres. Peña.		
59	087	Vado.		
	115	Desaparece por completo el cauce.		
66	321	Vado.		
	899	Desde este punto, hasta su terminacion, el cauce aparece muy confuso y en su mayor parte labrado. Entra en el rio Záncara por la izquierda, en el quilómetro 157,000, término municipal de Socuéllamos, partido judicial de Alcazar, provincia de Ciudad-Real.		

RIO GIGÜELA

ALPHRIT-DEL-YANARA

LONDON: 1853. PUBLISHED BY...

RIO GIGÜELA

AFLUENTE DEL ZÁNCARA.

Longitud **159,356** kilómetros.

RIO GIGUELA

RIO GIGUELA

ALBERTO DEL VARELA

1933

RIO GIGÜELA.

DISTANCIAS AL ORIGEN.		ACCIDENTES DEL RIO, AFLUENTES, PUENTES, ARTEFACTOS Y POBLACIONES.	
Quilómetros.	Metros	MÁRGEN DERECHA.	MÁRGEN IZQUIERDA.
0	001	Alcantarilla de la carretera de Cuenca á Tarancon.	
	263	Alcantarilla de la carretera de Cuenca á Tarancon.	
1	865	»	Arroyo Cárceles.
	230	»	Cabrejas (126).
	255	»	Arroyo de la Quemada.
	384	»	Arroyo de Cabrejas.
	589	Arroyo de la Horca.	
2	868	Arroyo Terrero.	
	023	»	Arroyo de Cerpas.
9	476	»	Arroyo Valhondo.
10	500	Arroyo de la Vadiña.	
	767	Presa del molino Villar del Horno.	
11	129	Arroyo de Cañadillas.	
	616	Arroyo Llorente.	
13	999	Molino Villar del Horno.	
	434	Presa del molino de Narros.	
14	600	Molino de Narros.	
	807	»	Arroyo Borboton.
18	895	»	Narros (127).
	908	Puente en la carretera de Tarancon á Cuenca.	
	239	Arroyo Prado Mata-Asnos.	
	500	Empiezan sitios convenientes para practicar afluentes, hasta el quilómetro 48.	
	418	Presa del molino Satisfecho.	
20	900	Molino Satisfecho.	
	462	Puente en la carretera de Tarancon á Cuenca.	
21	502	Río Valdepineda.	Horcajada (278).
	971	»	Arroyo Valdepalomar.
22	973	Presa del molino de Botija.	
	441	»	Molino de Botija.
23	990	Presa del molino de Güedos.	
	525	»	Molino de Güedos.
24	776	Presa del batán de Güedos.	
	922	Batán de Güedos.	
	327	Presa del molino el Tejado.	
25	761	Ponton de Torrejoncillo.	

DISTANCIAS AL ORIGEN.		ACCIDENTES DEL RIO, AFLUENTES, PUENTES, ARTEFACTOS Y POBLACIONES.	
Quilóme- tros.	Metros	MÁRGEN DERECHA.	MÁRGEN IZQUIERDA.
26	414	Ponton del molino el Tejado.	
	465	Molino el Tejado.	
27	258	Presa del molino el Prado.	
	862	"	Molino del Prado.
28	017	Ponton de la Presa.	
	069	Presa del molino Dos Ruedas.	
	908	Molino Dos Ruedas.	
29	578	Molino de las Nogueras.	
	928	"	Arroyo Arrabal de Torrejoncillo.
30	508	Molino de Anchea.	
	859	Ponton de Urbanos.	
35	814	"	Arroyo Alon.
	880	Ponton del Pez.	
38	982	Ponton del Ramal.	
39	039	"	Arroyo Cenagoso.
40	117	Ponton de la Cenagosa.	
	584	Presa del molino Villas-Viejas.	
	827	Arroyo Valdejudfos.	
42	437	Puente de la carretera de las Cabrillas.	
	928	Puente de Villas-Viejas.	
	957	Molino de Villas-Viejas.	
	945	Ponton de Bayona.	
44	774	Arroyo Gascones.	
48	101	Arroyo del Gato.	
	262	Ponton de los Ojuelos.	
	302	"	Arroyo de la Cenizosa.
49	366	Nacimiento el Caliente.	
	723	Presa del molino Castillejos.	
	149	"	Molino de Castillejos.
	385	Presa del Batán Castillejos.	
	825	Batán de Castillejos.	
50	037	Presa del molino de Medina.	
	463	Ponton del molino de Medina.	
	703	Molino de Medina.	
51	690	Vado de Fuencaliente.	
52	342	"	Arroyo de Caños de Fuencaliente.
53	136	Presa del molino de Solacabeza.	
	637	Molino Solacabeza.	
	387	Ponton del molino.	
54	200	Empiezan sitios convenientes para practicar afo- ros, que acaban en la presa del molino de Mi- guel García.	
56	774	Presa del molino Miguel García.	
59	741	Arroyo del Pozico.	
60	100	Molino de Miguel García.	
	849	Molino de las Veces.	
61	265	Batán de San Pedro.	
	379	Presa del molino de Torrelengua.	
	433	Ponton de San Pedro.	
62	835	"	Noria para elevar aguas.
64	699	Segunda presa de Torrelengua.	

DISTANCIAS AL ORIGEN.		ACCIDENTES DEL RIO, AFLUENTES, PUENTES, ARTEFACTOS Y POBLACIONES.	
Quilómetros.	Metros	MÁRGEN DERECHA.	MÁRGEN IZQUIERDA.
64	760	Molino de Torrelengua.	
	860	Presa del molino Trapera.	
	915	Puente de Torrelengua.	
66	450	"	Molino de la Trapera.
68	280	Presa del molino Carralero.	
	396	"	Molino de Carralero.
69	475	Las puentes.	
	735	Presa del molino nuevo.	
70	422	Molino nuevo.	
72	245	Ponton de Miguel Randas.	
	385	"	Molino de Miguel Randas.
74	615	Vado Rubielos.	
	635	"	Molino de D. ^a Rosa.
76	412	Presa del molino Toledano.	
77	062	Molino Toledano.	
	657	Puente Añador. Isla.	
	857	Provincia de Cuenca. Provincia de Toledo.	
81	899	"	Batán de la Rinconada.
84	619	Presa del molino Escardillo.	
	650	"	Molino Escardillo.
85	089	Ponton del Escardillo.	
	153	Presa del molino Asperilla.	
	820	"	Molino Asperilla.
86	047	Presa del molino de Ciña.	
	807	"	Molino de Ciña.
88	709	Puente de San Jorge.	
89	875	"	Molino Molinillo.
91	475	Presa del batán Naranjo.	
	975	Batán Naranjo.	
92	439	Presa del batán Zorregon.	
	796	Batán Zorregon.	
93	136	Presa del molino Traperilla.	
	446	Molino Traperilla.	
	473	Ponton de la Traperilla.	
	873	Presa del molino Cerbera.	
94	265	Molino Cerbera.	
	295	Ponton del molino Cerbera.	
	677	Puente de la carretera de Valencia á Madrid.	
95	989	Presa de la fábrica de hilados.	
	402	"	Fábrica de hilados.
	466	Puente viejo.	
97	194	Molino Torronteras.	
	809	Presa del molino Blanquillo.	
98	147	Ponton del molino Blanquillo.	
	307	"	Molino Blanquillo.
	504	Isla.	
99	860	Presa del molino Quemadillo.	
	540	"	Molino Quemadillo.
100	340	Noria que eleva el agua.	
	800	"	Molino Pintadillo.

DISTANCIAS AL ORIGEN.		ACCIDENTES DEL RIO, AFLUENTES, PUENTES, ARTEFACTOS Y POBLACIONES.	
Quilómetros.	Metros	MÁRGEN DERECHA.	MÁRGEN IZQUIERDA.
100	927	Puente.	
101	773	»	Molino del Zurron.
	827	Ponton del Zurron.	
102	417	Vado Tahierro.	
	907	Presa del molino Grande.	
103	166	Molino Grande.	
104	335	Presa del molino Botifuera.	
	643	»	Molino Botifuera.
	664	Ponton del molino.	
105	079	Isla.	
	369	Presa del molino Nuevesuelo.	
	669	»	Molino de Nuevesuelo.
	920	Presa del molino Hortiza.	
106	774	Ponton del molino Hortiza.	Molino Hortiza.
107	298	Isla.	
	845	»	Molino Doña Sol.
108	528	Ponton de la Puebla.	
109	420	»	Molino Viejo.
	433	Ponton del molino viejo.	
110	896	Vado del Padre Juan.	
111	136	»	Molino del Padre Juan.
115	952	Puente. Camino de Quero á la Puebla.	
119	065	Vado Hondo.	
120	410	Puente. Ferrocarril de Alcazar á Madrid.	
121	533	Arroyo de la Via.	
122	000	Desde este punto hasta el quilómetro 125 se encuentra el agua extendida por la vega, siendo el terreno pantanoso en algunos puntos de 500 metros de anchura.	
125	840	Molino Herrero.	
127	986	Molino de Loperiaz.	
129	410	Molino Esteban Fernandez.	
137	000	Empieza terreno pantanoso que llega hasta 100 metros aguas abajo y tiene de anchura por algunos puntos hasta 200 metros.	
	976	Presa del molino Guerrera.	
138	305	Molino Cazuela.	
	796	»	Molino Guerrera.
139	141	Puente de la Tambarilla.	
	500	Sitio conveniente para practicar aforos.	
141	577	Vado del Doctor.	
142	624	Vado de los Hitos.	
144	527	Provincia de Toledo.	} Molino harinero.
		Provincia de Ciudad-Real.	
	572	Vado del molino.	
145	552	Vado de las Hojas.	
146	802	Vado Bernardino.	
	977	Puente de la carretera de Alcazar á Herencia.	
148	736	Vado casa Triana.	
	939	Vado de Alcazar.	
149	515	Molino Rando Diaz.	

DISTANCIAS AL ORIGEN.		ACCIDENTES DEL RIO, AFLUENTES, PUENTES, ARTEFACTOS Y POBLACIONES.	
Quilómetros.	Metros	MÁRGEN DERECHA.	MÁRGEN IZQUIERDA.
149	604	Vado del camino viejo de Alcazar á Herencia.	
151	207	Vado de Villarrubia.	
152	654	Vado de los Moledores.	
156	206	Concluye el agua á causa de las grandes filtraciones que se vienen notando desde el quilómetro 122.	
159	000	Empiezan algunas filtraciones.	
	356	Confluencia con el rio Záncara, por la margen derecha, en el quilómetro 174,598 .	

RIO RIANSABES

ALFONSO DEL OJEDA

London 1825. published

RIO RIÁNSARES

AFLUENTE DEL GIGÜELA.

Longitud **78,562** kilómetros.

BIO HANSAARER

THE UNIVERSITY OF CHICAGO PRESS

BIO HANSAARER

THE UNIVERSITY OF CHICAGO PRESS

Faint, illegible text in the right-hand column, possibly bleed-through from the reverse side of the page.

RIO RIÁNSARES.

DISTANCIAS AL ORIGEN.		ACCIDENTES DEL RIO, AFLUENTES, PUENTES, ARTEFACTOS Y POBLACIONES.	
Quilómetros.	Metros	MÁRGEN DERECHA.	MÁRGEN IZQUIERDA.
0	000	Origen en las Hontanillas de Huelves.	
	034	Presa del molino.	
	088	»	Arroyo de Bellisca y Paredes.
	206	»	Huelves (en el puente).
	285	»	El molinillo (sin piedras).
	689	Segundo puente de Huelves.	
	759	Puente de la Huerta.	
	975	Presa del molino de Huelves.	
1	626	»	Molino de Huelves.
	858	Cimientos de un puente del ferrocarril de Aranjuez á Cuenca.	
2	151	Puente. Ferrocarril de Aranjuez á Cuenca.	
	268	Puente Peña de los Conejos.	
3	552	Sitio conveniente para practicar aforos.	
4	151	Puente de Vallerizas.	
7	158	Vado de Vallerizas.	
	675	Sitio conveniente para practicar aforos.	
8	752	Puente de la Ermita de Riánsares.	
	762	»	Arroyo del Peral.
	823	Ermita de Riánsares (169).	
	674	Puente del ferrocarril de Aranjuez á Cuenca.	
	763	Vado. Camino de Tarancon á Veles.	
	031	»	Arroyo San Pedro.
	671	Sitio conveniente para practicar aforos.	
	536	»	Arroyo de los Encaños.
10	674	Vado de Tribaldos.	
	470	Puente.	
11	971	Puente. Carretera de Madrid á Castellon.	
	292	Vado empedrado.	
13	457	Puente de la Dehesa.	
15	192	Vado de Torrubia.	
18	034	Vado. Camino de Tarancon á la Fuente.	
	782	Vado de Gujarral.	
21	523	Vado de Santa Cruz.	
	528	Puente de Santa Cruz.	
22	094	»	Arroyo del Pozuelo.

DISTANCIAS AL ORIGEN.		ACCIDENTES DEL RIO, AFLUENTES, PUENTES, ARTEFACTOS Y POBLACIONES.	
Quilómetros.	Metros	MÁRGEN DERECHA.	MÁRGEN IZQUIERDA.
22	511	Sitio conveniente para practicar aforos.	
	637	Puente de los Horcajos.	
23	923	Vado de la Dehesa.	
	931	Puente de la Dehesa.	
24	029	»	El Riatico.
27	531	Sitio conveniente para practicar aforos.	
28	934	Puente nuevo.	
29	431	»	Rio Bedija.
30	136	Puente de las Viñas.	
31	799	Puente de Guarnica.	
32		Provincia de Cuenca.	
	971	Provincia de Toledo.	
35	219	Sitio conveniente para practicar aforos.	
36	862	Presa del molino La Cabeza.	
37	172	Molino La Cabeza.	
	205	Ponton del molino.	
	846	»	Cabeza Mesada (270).
	897	Puente de Cabeza Mesada.	
39	317	Sitio conveniente para practicar aforos.	
46	514	Corral de Almaguer en el puente de Garson.	
	811	Puente de la carretera de Madrid á Valencia.	
	868	Noria para elevar aguas.	
47	698	Vado de la Serna.	
49	211	»	Rio Albardana.
	878	Vado del Santero.	
	976	Presa del molino del Collado.	Molino Bimarruecas (destruido).
50	518	Noria para elevar aguas.	
	638	Vado de la Bonifacia.	
51	211	Molino del Collado.	
52	030	Vado del prado de Caballos.	
	211	Ruinas del Batán del Prado.	
	660	Molino de Pedro Tejero (destruido).	
	758	Vado de Pedro Tejero.	
54	039	Vado del Alcalde.	
	633	Puente del Alcalde.	
57	459	Molino Cuadrado (destruido).	
	837	Puente de la Oveja.	
58	799	»	Molino de Pingazorras (destruido).
	959	Presa del molino El Tejado.	
60	215	Puente de El Tejado.	
	225	»	Molino del Tejado.
	375	Desde este punto hasta el molino de Paules hay grandes encharcamientos llegando el rio por partes á tener 100 metros de ancho.	
61	067	Presa del molino de Paules.	
	674	»	Molino de Paules.
	681	Puente del molino Paules.	
64	881	Presa del molino de Pantoja.	
66	016	»	Molino de Pantoja.
	034	Puente del molino Pantoja.	
	199	Puente de la Ermita de San Gregorio.	

DISTANCIAS AL ORIGEN.		ACCIDENTES DEL RIO, AFLUENTES, Puentes, ARTEFACTOS Y POBLACIONES.	
Quilómetros.	Metros	MÁRGEN DERECHA.	MÁRGEN IZQUIERDA.
69	230	Puente del Toboso.	
	710	Desde este punto hasta el molino de Abajo hay grandes encharcamientos, llegando el rio en algunas partes á 100 metros de ancho.	
70	544	Molino de Enmedio.	
71	998	Presa del molino de Abajo.	
72	334	"	Molino de Abajo.
	339	Puente del molino de Abajo.	
	550	Puente de Quero.	
73	519	Sitio conveniente para practicar aforos.	
74	402	Puente del ferrocarril de Madrid á Alcázar de San Juan.	
75	682	Desde este punto hasta que el rio entra en la laguna de Taray, se presenta extendido por toda la vega, pasando en algunos puntos de 600 metros de ancho la laguna que forma.	
78	562	Entra el rio en la laguna del Taray, la cual tiene su desagüe al rio Gigüela, en el quilómetro 125,865.	

RIO AMARGILLO

ALUEN DE LA VISTA

ALUEN DE LA VISTA

RIO AMARGUILLO

AFLUENTE DEL ZÁNCARA.

Longitud **67,794** kilómetros.

BIO AMARGUELLO

CONTENIDO DE LA OBRAS	
NUMERO	TITULO
1	...
2	...
3	...
4	...
5	...
6	...
7	...
8	...
9	...
10	...
11	...
12	...
13	...
14	...
15	...
16	...
17	...
18	...
19	...
20	...
21	...
22	...
23	...
24	...
25	...
26	...
27	...
28	...
29	...
30	...
31	...
32	...
33	...
34	...
35	...
36	...
37	...
38	...
39	...
40	...
41	...
42	...
43	...
44	...
45	...
46	...
47	...
48	...
49	...
50	...
51	...
52	...
53	...
54	...
55	...
56	...
57	...
58	...
59	...
60	...
61	...
62	...
63	...
64	...
65	...
66	...
67	...
68	...
69	...
70	...
71	...
72	...
73	...
74	...
75	...
76	...
77	...
78	...
79	...
80	...
81	...
82	...
83	...
84	...
85	...
86	...
87	...
88	...
89	...
90	...
91	...
92	...
93	...
94	...
95	...
96	...
97	...
98	...
99	...
100	...

RIO AMARGUILLO.

DISTANCIAS AL ORIGEN.		ACCIDENTES DEL RIO, AFLUENTES, PUENTES, ARTEFACTOS Y POBLACIONES.	
Quilómetros.	Metros	MÁRGEN DERECHA.	MÁRGEN IZQUIERDA.
0	000	Tiene su origen en una fuente, en el sitio llamado de los Dorados, término de Urda, provincia de Toledo. En el quilómetro 33 pierde el nombre de Amarguillo tomando el nombre de Valdespino hasta su entrada en Záncara.	
	920	Zanjas de saneamiento de la Tejuela.	
1	656	Vado de la Calderina.	
3	495	Vado del Palancar.	
5	950	Vado de las Toledanas.	
6	897	Concluye el agua.	
7	633	Arroyo del Portachuelo.	
8	184	Vado de Pedro Pastor.	
9	196	Corren las aguas.	
	656	Vado de la casa de Villatobas.	
10	576	Vado de la Venta de Enmedio.	
11	036	Fuentes de Cal y Canto.	
12	692	Vado del Nogal.	
13	612	Urda (22).	
19	498	Arroyo de la Magdalena.	
	774	Puente de Secas (en ruínas).	
20	601	Arroyo de Valdeperal.	
25	275	Presa y molino de Consuegra.	
	475	Puente de fábrica. Consuegra.	
	760	Segundo puente de fábrica.	
	780	Tercer puente de fábrica.	
26	012	Cuarto puente de fábrica.	
31	821	Vado en el camino de Consuegra á Madridejos.	
	831	»	
32	372	Arroyo Valdespino. Puente viejo.	
33	476	Puente nuevo.	
35	131	Vado del Prado.	
36	510	Vado en la Vereda de Alcudia.	
37	706	Fuentes de las Esperillas.	
41	257	Puente.	
46	167	Cauce en seco.	
50	444	Vado del Monte.	
			Madridejos (250).

DISTANCIAS AL ORIGEN.		ACCIDENTES DEL RIO, AFLUENTES, PUENTES, ARTEFACTOS Y POBLACIONES.	
Quilómetros.	Metros	MÁRGEN DERECHA.	MÁRGEN IZQUIERDA.
51	823	Puente en el camino de Villarta á Herencia.	
53	754	Vado de Quero.	
54	674	Provincia de Toledo. Provincia de Ciudad-Real.	
57	111	Vado de Quintana.	
	862	Puente en la carretera de Alcazar á Herencia.	
59	425	Vado del Tomelloso.	
62	000	Desde este punto hasta su entrada en Záncara el cauce está labrado, no quedando de él nada más que confusas indicaciones.	
65	311	Vado del Retamar.	
67	794	Entra en Záncara, por la margen derecha, en el kilómetro 179,156, en el puente de Buena-vista, término de Alcázar de San Juan, provincia de Ciudad-Real.	

RIO BAÑUELOS

AFLUENTE DEL GUADIANA.

Longitud **40,782** kilómetros.

HIO BANCIOS

ALFONSO DE LA FUENTE, PRESIDENTE

FECHA	DESCRIPCION	DEBITO	CREDITO	RESERVA
1
2
3
4
5
6
7
8
9
10
11
12
13
14
15
16
17
18
19
20
21
22
23
24
25
26
27
28
29
30
31
32
33
34
35
36
37
38
39
40
41
42
43
44
45
46
47
48
49
50
51
52
53
54
55
56
57
58
59
60
61
62
63
64
65
66
67
68
69
70
71
72
73
74
75
76
77
78
79
80
81
82
83
84
85
86
87
88
89
90
91
92
93
94
95
96
97
98
99
100

RIO BAÑUELOS.

DISTANCIAS AL ORIGEN.		ACCIDENTES DEL RIO, AFLUENTES, PUENTES, ARTEFACTOS Y POBLACIONES.	
Quilómetros.	Metros	MÁRGEN DERECHA.	MÁRGEN IZQUIERDA.
0	000	Origen en el sitio llamado Cal y Canto, término municipal de Yébenes provincia de Toledo.	
	050	Segundo manantial.	
	108	Presa de toma de agua para riego.	
1	185	Arroyo de la Parrilla.	
3	180	Arroyo de los Balandrinos.	
	800	Arroyo de Valde-Gonzalo. Desde el nacimiento hasta este punto se le da á este rio el nombre de Cal y Canto.	
4	340	Vado de Malagon á Urda.	
	500	Provincia de Toledo. Provincia de Ciudad-Real.	
7	480	Segundo vado de Malagon á Urda.	
8	120	Isla.	
11	086	Arroyo de los Cortijos.	
12	250	Islas.	
13	518	Islas.	
14	000	Arroyo de Quilez. Desde el arroyo de Valde-Gonzalo hasta este punto se da el nombre del Retamar, y desde este punto hasta su entrada en el Guadiana lleva el nombre de Bañuelos.	
15	700	Arroyo de los Castaños.	
	740	Islas.	
17	320	Charco de Quintanar.	
18	000	Isla.	
	480	Vado de los Valles de Valde-el-agua. Empiezan las tablas de Malagon.	
	960	Restos del molino Puente-Quebrada.	
19	280	Concluyen las tablas de Malagon.	
20	300	Vado de Malagon ó Casa Vieja.	
	800	Presa del molino Carrillo.	
21	263	Molino Carrillo. Salto 1,90 m ^s .	
	286	Puente de fábrica del molino.	
	560	Charco ó manantial llamado Carrizo.	
22	520	Vado en el camino de Malagon á Porcuna. Sitio conveniente para practicar aforos.	

DISTANCIAS AL ORIGEN.		ACCIDENTES DEL RIO, AFLUENTES, PUENTES, ARTEFACTOS Y POBLACIONES.	
Quilómetros.	Metros	MÁRGEN DERECHA.	MÁRGEN IZQUIERDA.
23	030	Vado en el camino de Malagon al Sotillo.	
	840	»	Arroyo de la Sal.
24	280	»	Arroyo del Cambron.
25	240	Isla.	
26	360	Vado de las Minas.	
28	760	Vado del camino de Malagon á las Sierras.	
29	040	Puente de fábrica casi destruido sobre el brazo derecho.	
	100	Puente de fábrica de Fernan Caballero (en mal estado).	
32	760	Vado llamado de las Vaqueras.	
	120	Vado llamado del Carril de las Galeras.	
33	640	Arroyo de la Becea.	
	720	Vado de Fernan Caballero á Picon.	
34	740	Sitio conveniente para practicar aforos.	
	200	Charco del Congosto.	
35	240	»	Fuente del Congosto.
	480	Isla.	
37	720	Noria, toma para riego.	
	610	Vado llamado la Carrera del Caballo.	
38	640	Sitio conveniente para practicar aforos.	
	240	Vado llamado de Peralvillo Alto.	
39	340	Puente de fábrica en ruinas.	Peralvillo.
	580	Vado de la Fuente del Tigre.	
40	700	Fuente del Tigre.	
	280	Peralvillo Bajo (300).	
	600	Islas llamadas el Pielago.	
	782	Entra en el Guadiana, por su margen derecha, en el quilómetro 50,416, sitio llamado Puente Nollaya, provincia de Ciudad-Real.	

RIO JABALON

AFLUENTE DEL GUADIANA.

Longitud 170,556 kilómetros.

RIO JARALON

NOMBRE DE LA PLANTA	DESCRIPCION	CANTIDAD
...
...
...
...
...
...
...
...
...
...
...
...
...
...
...
...
...
...

RIO JABALON.

DISTANCIAS AL ORIGEN.		ACCIDENTES DEL RIO, AFLUENTES, PUENTES, ARTEFACTOS Y POBLACIONES.	
Quilómetros.	Metros	MÁRGEN DERECHA.	MÁRGEN IZQUIERDA.
0	000	Origen en los Ojos de Montiel, término del mismo.	
	300	Se reunen todos los Ojos en un solo cauce.	
	620	Desde este punto hasta el puente de Infantes se riega en casi toda la vega, no fijándose las tomas de agua por ser éstas variables.	
1	300	Presa del molino de la Higuera.	Molino de la Higuera.
	377	»	
	524	Presa del molino del primer batán.	
	555	Molino del primer batán.	
	795	Presa del molino del segundo batán.	
2	910	Puente del molino.	
	003	Molino del segundo batán.	
	070	Presa del molino de D. ^a Alfonsa.	Toma de aguas para la alameda y huerta de Párame con Sol.
	465	»	
	845	Molino de D. ^a Alfonsa.	
3	355	Presa y toma de aguas del molino nuevo y siguientes. De este canal de los molinos y del rio Salobre que á él afluye, toman aguas para riegos de las huertas de Montiel.	
	546	Vado de las Salinas.	
	443	»	
098	»		
5	418	»	
	542	Puente de Jabalon.	
	828	Arroyo Cañada de D. Sancho.	El Molinillo. Molino de Vergara. Rio Salobre, y canal de los cinco molinos anteriores.
	148	»	
	685	Vado del Jabalon.	
848	»		
338	»		
7	356	Presa del molino del Vicario.	
	026	Puente de los Infantes.	Arroyo del Salobral.
	538	»	
9	602	Presa del molino Monton de Tierra.	
	612	Molino del Vicario.	

DISTANCIAS AL ORIGEN.		ACCIDENTES DEL RIO, AFLUENTES, PUENTES, ARTEFACTOS Y POBLACIONES.	
Quilómetros.	Metros	MÁRGEN DERECHA.	MÁRGEN IZQUIERDA.
10	790	»	Molino Monton de Tierra.
	825	Arroyo del Lobo.	
12	944	Presa del molino de Camero.	
13	327	Puente de Torres. El cauce del rio que en toda la medida anterior se presenta casi obstruido, concluye de obstruirse en este punto y el agua se derrama por la vega hasta 600 metros aguas abajo en que nuevamente se recoge el agua al cauce.	
14	945	Molino de Camezo.	
15	684	Presa del molino de Vergara.	
16	710	Presa del molino de Treviño.	
	864	»	Molino de Vergara.
18	094	»	Molino de Treviño.
	308	Puente de la Almedina.	
19	360	»	Arroyo del Toconal.
	580	Sitio conveniente para practicar aforos.	
	900	Isla.	
20	910	Puente de la Virgen de la Antigua.	
21	000	Desde este punto hasta la presa del molino del Águila, está el agua extendida por la vega en una anchura de 200 metros á causa de lo tortuoso que es el cauce y de lo obstruido que está.	
23	354	Puente de Cozar.	
24	603	Presa del molino del Águila.	
25	223	Isla.	
	825	»	Molino del Águila.
	855	Puente del Águila.	
	974	Presa del molino del Águila.	
26	847	Molino del Santo.	
27	604	Vado de los Olmos.	
	982	Puente. Camino de Infantes á Santa Cruz de Mudela.	
29	339	Presa del molino de Cañas.	
30	544	Puente de Cañas.	
	844	»	Molino de Cañas.
33	797	Presa del molino de Alcubillas.	
34	797	Arroyo de la Caza.	
35	011	»	Molino de Alcubillas.
	145	Alcubillas (500).	
	290	Puente de Alcubillas.	
36	570	Sitio conveniente para practicar aforos.	
38	844	»	Arroyo del Origen.
45	101	Vado de la casa de Misanchez.	
	572	»	Arroyo del Buey.
46	920	Isla del Alamillo.	
49	331	Vado del Negro.	
51	128	Presa del molino de las Cabezuelas. Desde este punto hasta el quilómetro 52 se presenta encharcada la vega á la derecha en 150 metros de ancho por encontrarse completamente obstruido el cauce del rio.	

DISTANCIAS AL ORIGEN.		ACCIDENTES DEL RIO, AFLUENTES, PUENTES, ARTEFACTOS Y POBLACIONES.	
Quilómetros.	Metros	MÁRGEN DERECHA.	MÁRGEN IZQUIERDA.
51	320	Molino de las Cabezuelas.	
53	868	"	Arroyo de la Tamujosa.
	887	Vado de las Cabezuelas.	
54	523	Presa destruida del molino del Mono.	Arroyo de Matafus.
	741	"	Molino del Mono (abandonado).
55	043	"	
	123	Vado del Meno.	
	275	Vado y camino de Valdepeñas á la Torre de Juan Abad.	
56	107	Presa del molino de Pesetas.	Arroyo de la Alcantarilla.
57	287	"	Molino de Pesetas.
	718	"	
58	677	Vado de la casa de Alameda.	
59	802	Vado del Pizorral.	
60	173	Sitio conveniente para practicar aforos.	
	426	Isla.	
61	011	Presa del molino de Carrero.	Arroyo de Llanos de Alhamaz.
62	426	"	Molino de Carrero.
	839	"	
	921	Vado del molino de Carrero.	
63	718	Vado del Calicanto. Desde este punto hasta el puente de la Carretera de Granátula á la Calzada, hay bastantes norias de riego, pero no toman el agua directamente del rio.	
64	491	Presa del molino de Caza.	
65	684	Vado del molino de Caza.	
	738	Molino de Caza.	Rambla de Torrenueva.
	998	"	
66	141	Puente de los Serranos (Torrenueva).	
	921	Molino de Rosales.	
	925	Vado del molino de Rosales.	
67	565	Sitio conveniente para practicar aforos.	
	997	Presa del molino de Nuño.	Molino del Nuño.
68	338	"	
69	000	Desde la presa del molino de Caza hasta este sitio, hay norias en toda la vega, pero no toman las aguas directamente del rio.	
	438	Vado de la Greda.	
70	498	Presa del molino del Fresno.	Molino del Fresno.
71	284	"	
	325	Vado del molino del Fresno.	
	726	Presa del molino del Marqués.	Molino del Marqués.
	866	"	
72	813	Presa del molino de la Virgen.	Molino de la Virgen.
73	401	"	
74	151	Vado de las Guijas.	
	570	Ponton de paso de ganados.	
75	576	Puente del ferrocarril de Alcázar á Córdoba.	
	758	Presa del molino Capitana (destruida).	Molino la Capitana.
76	249	"	
	792	Isla.	

DISTANCIAS AL ORIGEN.		ACCIDENTES DEL RIO, AFLUENTES, PUENTES, ARTEFACTOS Y POBLACIONES.	
Quilóme- tros.	Metros	MÁRGEN DERECHA.	MÁRGEN IZQUIERDA.
77	018	Puente de San Miguel.	
	158	Presa del molino Nuevo.	
78	153	Molino Nuevo.	
	810	Presa del molino de la Media Legua.	
79	742	Molino de la Media Legua.	
	826	Vado del molino de la Media Legua.	
80	326	Presa del molino de Raton.	
	713	Vado de las Chorreras.	
81	346	Puente de Cuatro Ojos (Valdepeñas).	
	746	Molino del Raton.	
82	135	Vado del Barco.	
	691	Vado de los Lumacares.	
83	071	Isla.	
	140	Puente de la Vega de Valdepeñas.	
	230	Molino de la Martina.	
	987	Vado del Leño.	
84	177	Molino del Palomar.	
86	668	Isla.	
87	997	Molino de Belmonte (abandonado).	
88	699	Entrada del canal de los cuatro molinos anteriores y del arroyo de la Veguilla.	
	239	Vado de la casa de Almasan.	
91	028	Vado de casa Farula.	
92	485	Isla.	
	947	Arroyo de Cañada Blanquilla.	
93	087	Sitio conveniente para practicar aforos.	
	899	Presa del molino de Chaves.	
94	589	Molino de Chaves.	
	802	Vado de la Mata.	
95	038	Vado y camino del Moral á Torrenueva.	
	660	Vado de las Ineses.	
96	734	Vado de la casa de D. Jerónimo.	
97	049	Vado de las Torronteras.	
98	001	Presa del molino de Santiago.	
99	415	"	Molino de Santiago.
	499	Vado de Santiago.	
	536	Puentes de Santiago.	
100	776	Presa del molino Nuevo.	
101	104	Molino Nuevo.	
	176	Puente del molino Nuevo.	
102	749	Puente de D. ^a Elvira.	
105	689	Sitio conveniente para practicar aforos.	
106	485	Presa del molino de Urraca.	
	705	Molino de Urraca.	
	757	Puente del molino de Urraca.	
107	937	Desde este punto hasta 158 metros aguas abajo del puente de Montachuelos, las aguas corren por un canal hecho para el saneamiento de la vega de dicha finca.	
109	436	Puente de la finca de Montachuelos.	
110	618	Isla.	

DISTANCIAS AL ORIGEN.		ACCIDENTES DEL RIO, AFLUENTES, PUENTES, ARTEFACTOS Y POBLACIONES.	
Quilómetros.	Metros	MÁRGEN DERECHA.	MÁRGEN IZQUIERDA.
110	854	"	Rambla de Santa Cruz. Desde la rambla al puente de las Cabetas, hay encharcamientos á causa de la poca corriente del rio.
111	178	Isla.	
	785	Presa del molino de las Cabetas.	
112	145	"	Molino de las Cabetas.
	451	Puente del molino de las Cabetas.	
113	545	Presa del molino del Moro.	
114	307	"	Molino del Moro.
	314	Puente del Moro.	
115	680	Vado de Azuqueca.	
	756	Puente de Azuqueca.	
116	194	Vado de Moral. Camino á Aldea del Rey.	
117	732	Presa del molino del Paso.	
119	006	Molino del Paso.	
	075	Vado del molino del Paso.	
	102	Isla.	
	141	Noria para elevar aguas.	
	844	Puente de la carretera de Almagro á la Calzada de Calatrava.	
	912	Isla.	
120	537	Presa y molino de Columba.	
	544	Puente de Columba.	
121	564	Presa del molino del Rincon.	
	734	Ponton del Rincon.	
	850	Puente del Rincon.	
	876	"	Molino del Rincon.
122	836	Presa del molino de Calatrava.	
123	027	"	Molino de Calatrava.
124	287	Sitio conveniente para practicar aforos.	
	712	Molino de Cantarranas (destruido).	
	658	"	Arroyos Sequillo y Buenvecino.
125	039	Presa del molino de Parra.	
126	194	Puente. Camino de Aldea del Rey á Granátula.	
	214	Molino de Parra.	
	450	Puente Quebrada (destruido).	
127	148	Vado del Charco Alegria.	
129	236	Vado de los Romeros.	
131	936	Ruinas de un molino.	
132	403	"	Molino de Villena (destruido).
	413	Vado de Villena (destruido).	
133	219	Isla.	
	692	Arroyo de Valparaiso.	
	697	"	Vado de Palomarejo.
135	050	Vado de la casa de Cervera.	
	563	Isla.	
	936	"	Arroyo de Cantalejo.
	946	Puente del Alguacil.	
136	476	Noria para elevar aguas.	
137	189	Isla.	
	244	"	Arroyo Cañada Esparragues.

DISTANCIAS AL ORIGEN.		ACCIDENTES DEL RIO, AFLUENTES, PUENTES, ARTEFACTOS Y POBLACIONES.	
Quilómetros.	Metros	MÁRGEN DERECHA.	MÁRGEN IZQUIERDA.
138	128	Puente de la Virgen de los Santos.	
	148	Vado de la Virgen de los Santos.	
139	405	Isla.	
	670	Vado del Tio Vela.	
140	235	Vado de Fuen Santa.	
	857	Puente (destruido).	
	882	Isla.	
	985	Vado y camino de Aldea del Rey á Ciudad-Real.	
141	826	Primer vado del Molinillo.	
142	011	Segundo vado del Molinillo.	
	823	Isla.	
143	537	"	Arroyo del Tamujal de Ballesteros.
144	411	Isla.	
	914	Isla.	
	945	Isla.	
145	014	Vado de la Puebla.	
	241	Ponton de la Puebla.	
	316	"	Arroyo de la Puebla.
	521	Sitio conveniente para practicar aforos.	
146	772	Isla.	
147	181	Isla.	
	643	Vado del Valezo.	
148	033	Presa destruida del molino de Canta Gallo.	
	057	Isla.	
	227	"	Molino de Canta Gallos (destruido).
	230	Isla.	
	745	Vado de Cantagallos.	
150	166	Vado de la Casilla.	
	517	Vado Hondo.	
152	506	"	Arroyo Fuente del Chiquero.
	541	Puente del ferrocarril de Badajoz.	
	561	Vado del puente.	
	868	Isla.	
153	294	Ponton de Valdarachas.	
	299	Vado de Valdarachas.	
154	000	Isla. Encharcamientos en ambos lados hasta el quilómetro 155, producidos por la poca corriente del rio.	
	115	Isla.	
	264	Isla.	
157	217	Isla.	
	312	Vado de Torrecilla.	
	674	Isla.	
	814	Isla.	
158	448	Isla.	
	468	"	Arroyo de Valdeconejos.
	507	Puente Morena. Carretera de Ciudad-Real al Corral de Calatrava.	
161	813	Vado de Albalá.	
164	050	Presa y molino Egidos (destruidos).	
165	454	"	Arroyo de la Peña de la Sombra.

DISTANCIAS AL ORIGEN.		ACCIDENTES DEL RIO, AFLUENTES, PUENTES, ARTEFACTOS Y POBLACIONES.	
Quilómetros.	Metros	MÁRGEN DERECHA.	MÁRGEN IZQUIERDA.
169	791	Puente. Camino del Corral al molino Nuevo.	
	816	Vado. Camino del Corral al molino Nuevo.	
170	556	Entra en el Guadiana, por la margen izquierda, en el kilómetro 85,917 , entre los molinos Nuevo y Geldres.	

RIO BULLAQUE

ALBERTO DE GUADALUPE

BOGOTÁ, 1904

RIO BULLAQUE

AFLUENTE DEL GUADIANA.

Longitud **101,980** kilómetros.

RIO BULLAQUE.

DISTANCIAS AL ORIGEN.		ACCIDENTES DEL RIO, AFLUENTES, PUENTES, ARTEFACTOS Y POBLACIONES.	
Quilómetros.	Metros	MÁRGEN DERECHA.	MÁRGEN IZQUIERDA.
0	000	Este rio tiene su origen en el Valle de Mensegar, término municipal de Retuerta, provincia de Ciudad-Real.	
1	890	Vado de la Peñuela.	
2	150	Antiguo vado de la Peñuela.	
3	990	»	Arroyo de los Lobos.
4	560	Vado de barranco de los Lobos.	
	610	»	Fuente del barranco de los Lobos.
5	230	Vado de Valdepueca.	
	300	»	Regato.
	700	Isla.	
	710	Fuente de Mateos.	
	810	Fuente del Chorrillo.	
	890	Regato.	
	980	Vado del Horcajo.	
6	460	Vado de Bullaque.	
7	810	Vado de la Herilla.	
8	270	Isla de la Melluela.	
10	200	Arroyo Valdegarcía.	
	580	Arroyo de Valdélagua.	
11	040	Presa del molino.	
	448	Molino de Retuerta. Salto 0,85 m'.	
	520	Fuente.	
	610	Sitio conveniente para practicar aforos.	
	810	Vado de la Calle Real.	
	820	»	Retuerta (60)
	840	Islas.	
12	500	Islas.	
13	200	Arroyo del Sauceral.	
17	140	Vado de los Charcos.	
18	345	Islas.	
19	660	Islas.	
20	110	Isla.	
21	115	Isla.	
22	220	»	Arroyo.
23	500	Islas.	

DISTANCIAS AL ORIGEN.		ACCIDENTES DEL RIO, AFLUENTES, PUENTES, ARTEFACTOS Y POBLACIONES.	
Quilómetros.	Metros	MÁRGEN DERECHA.	MÁRGEN IZQUIERDA.
25	500	»	Arroyo de las Alcabalas.
	650	Puente de madera.	
26	850	»	Arroyo del Abellanar.
28	158	Arroyo Bullaquejo.	
29	210	Vado de los Ojuelos.	
30	140	Isla.	
31	260	Islas.	
32	160	»	Rio Milagros
34	970	Vado de la Torre de la Boca de Abraham.	
35	845	Isla.	
36	414	Regato.	
38	050	Isla.	
39	045	Sitio conveniente para practicar aforos.	
40	710	Restos de un puente.	
	770	Vado del Labrado.	
41	450	Islas.	
42	790	Islas.	
43	150	Sitio conveniente para practicar aforos.	
44	570	Vado de Martin Nuñez.	
46	250	Vado de las Camellas.	
	289	»	Regato.
47	872	»	Regato.
48	069	Isla.	
49	333	Puente de madera.	
	360	Vado de los Pajares.	
50	346	Vado de la Cantarrera.	
51	264	Isla.	
52	051	»	Arroyo Galvez.
53	048	Isla.	
	210	Vado del Torno.	
54	550	»	Arroyo Valhondo.
55	190	Isla.	
56	049	»	Arroyo de Piedra Pelá.
58	650	Isla.	
59	850	Vado del Copoyo.	
60	210	Sitio conveniente para practicar aforos.	
	392	Robledo (50).	
	550	Vado del Robledo.	
	850	Isla.	
61	309	Vado de la Burra.	
	662	Isla.	
62	548	»	Arroyo Alovilla.
	652	Vado Real.	
	679	»	Vado del Guijo.
64	050	Islas.	
65	400	Arroyo del Guijo.	
	846	Islas.	
66	254	»	Arroyo del Tamujar.
67	358	Vado del Campillo.	
	456	»	Arroyo del Camellar.
68	848	Isla de la Cierva.	

DISTANCIAS AL ORIGEN.		ACCIDENTES DEL RIO, AFLUENTES, PUENTES, ARTEFACTOS Y POBLACIONES.	
Quilómetros.	Metros	MÁRGEN DERECHA.	MÁRGEN IZQUIERDA.
71	221	Arroyo del Roblillo.	
	300	»	Restos de un molino.
72	219	»	Arroyo de Parruna.
	910	Islas.	
76	120	Presa del molino.	
	319	»	Molino de Parruna.
77	540	Regato.	
78	530	»	Arroyo de los Sauces.
79	829	Vado de las Herrerías.	
81	100	Vado de las Parrillas.	
	340	Islas.	
82	760	»	Arroyo de Valhondo.
83	100	Sitio conveniente para practicar aforos.	
	500	Regato.	
	530	Vado del Cañar.	
84	300	»	Regato.
	820	Vado de Piedrabuena.	
86	800	Rio Alcobilla ó Berzoso.	
87	020	Sitio conveniente para practicar aforos.	
88	300	Puente destruido.	
	350	Vado del Puente.	
89	660	Fuente de la Yedra.	
	745	»	Regato.
90	780	Presa.	
91	100	Arroyo Valde-estremero.	
	150	»	Molino destruido.
	220	Vado de los Rubiales.	
	580	Vado del molino viejo.	
92	600	Isla.	
	340	Vado de la Canchega.	
93	200	»	Arroyo de la Boquilla.
	740	Vado de la Torrecilla.	
94	521	Isla.	
95	180	Sitio conveniente para practicar aforos.	
	320	Vado del Tamujoso.	
96	380	Isla.	
	980	»	Restos de un molino.
98	540	Regato.	
99	190	Vado de Chamujoso.	
100	080	Sitio conveniente para practicar aforos.	
	990	Puente de Luciana.	
101	400	Isla.	
	740	Restos de un puente.	
	760	Vado de Luciana.	
	980	Entra en el Guadiana, por la margen derecha, en el quilómetro 110,527, próximo al molino de Luciana, término del mismo, provincia de Ciudad-Real.	

RIO MILAGROS

ALFONSO DEL ROSARIO

1880

RIO MILAGROS

AFLUENTE DEL BULLAQUE.

Longitud **30,770** kilómetros.

RIO MILLAGROS

ESTACIONES	DESCRIPCION	COTAS
1	Estacion de Millagros	100.00
2	Estacion de Millagros	100.00
3	Estacion de Millagros	100.00
4	Estacion de Millagros	100.00
5	Estacion de Millagros	100.00
6	Estacion de Millagros	100.00
7	Estacion de Millagros	100.00
8	Estacion de Millagros	100.00
9	Estacion de Millagros	100.00
10	Estacion de Millagros	100.00
11	Estacion de Millagros	100.00
12	Estacion de Millagros	100.00
13	Estacion de Millagros	100.00
14	Estacion de Millagros	100.00
15	Estacion de Millagros	100.00
16	Estacion de Millagros	100.00
17	Estacion de Millagros	100.00
18	Estacion de Millagros	100.00
19	Estacion de Millagros	100.00
20	Estacion de Millagros	100.00
21	Estacion de Millagros	100.00
22	Estacion de Millagros	100.00
23	Estacion de Millagros	100.00
24	Estacion de Millagros	100.00
25	Estacion de Millagros	100.00
26	Estacion de Millagros	100.00
27	Estacion de Millagros	100.00
28	Estacion de Millagros	100.00
29	Estacion de Millagros	100.00
30	Estacion de Millagros	100.00

RIO MILAGROS.

DISTANCIAS AL ORIGEN.		ACCIDENTES DEL RIO, AFLUENTES, PUENTES, ARTEFACTOS Y POBLACIONES.	
Quilómetros.	Metros	MÁRGEN DERECHA.	MÁRGEN IZQUIERDA.
0	000	Orígen en la laguna del Navajo, término municipal de Retuerta, provincia de Ciudad-Real.	
	360	Provincia de Ciudad-Real.	
	360	Provincia de Toledo.	
1	360	" "	Arroyo de las Ardanales.
	460	Provincia de Toledo.	
	460	Arroyo del Salobral.	
	460	Provincia de Ciudad-Real.	
3	080	" "	Arroyo del Chorrillo.
	155	Arroyo Cañada Tornero.	
	160	" "	Arroyo de Nava-Redonda.
4	500	Islas.	
6	150	" "	Arroyo de Pedro Cujon.
	490	Arroyo Cañada Labrada.	
7	860	Arroyo de las Cuervas.	
8	880	Vado de Yébenes á Retuerta.	
10	430	Sitio conveniente para practicar aforos.	
11	495	Arroyo de Vade-Cerezo.	
12	180	Arroyo Valde La Gata.	
13	250	Vado de la Nutra.	
	600	Arroyo Carbonero.	
14	480	Vado del Serrano.	
15	490	" "	Arroyo Valdelovillos.
	640	Arroyo Acedron.	
16	250	Vado del Milagro.	
	320	Arroyo Valde-ruchante.	
17	200	Sitio conveniente para practicar aforos.	
18	040	" "	Arroyo del Cachon.
	560	Vado. Camino del Molinillo á Retuerta.	
	700	Vado del Molinillo.	
19	060	" "	Arroyo Hediondo.
20	400	Islitas.	
23	760	Islitas.	
24	820	Vado de la Becea.	
25	060	" "	Arroyo de la Nava.
26	140	Vado de las Salcedas.	

DISTANCIAS AL ORIGEN.		ACCIDENTES DEL RIO, AFLUENTES, PUENTES, ARTEFACTOS Y POBLACIONES.	
Quilómetros.	Metros	MÁRGEN DERECHA.	MÁRGEN IZQUIERDA.
26	180	»	Arroyo Povedilla.
	655	»	Arroyo del Cotillo.
27	160	»	Arroyo de la Roblea.
28	110	»	Arroyo del Castillejo.
29	360	Isla.	
30	430	Vado de las Navas.	
	770	Entra en el Bullaque, por la margen izquierda, en el kilómetro 32,160 , en el Valle de la Torre de Abrahán, provincia de Ciudad-Real.	

RIO ALCOBILLA

ACCIDENTI DEL RIO ALCOBILLA - STATISTICA - 1870-1879

RIO ALCOBILLA

ACCIDENTI DEL RIO ALCOBILLA

STATISTICA - 1870-1879

ACCIDENTI DEL RIO ALCOBILLA

STATISTICA - 1870-1879

ACCIDENTI DEL RIO ALCOBILLA

STATISTICA - 1870-1879

ACCIDENTI DEL RIO ALCOBILLA

STATISTICA - 1870-1879

ACCIDENTI DEL RIO ALCOBILLA

STATISTICA - 1870-1879

ACCIDENTI DEL RIO ALCOBILLA

STATISTICA - 1870-1879

ACCIDENTI DEL RIO ALCOBILLA

STATISTICA - 1870-1879

ACCIDENTI DEL RIO ALCOBILLA

STATISTICA - 1870-1879

ACCIDENTI DEL RIO ALCOBILLA

STATISTICA - 1870-1879

ACCIDENTI DEL RIO ALCOBILLA

STATISTICA - 1870-1879

ACCIDENTI DEL RIO ALCOBILLA

STATISTICA - 1870-1879

ACCIDENTI DEL RIO ALCOBILLA

STATISTICA - 1870-1879

ACCIDENTI DEL RIO ALCOBILLA

STATISTICA - 1870-1879

ACCIDENTI DEL RIO ALCOBILLA

STATISTICA - 1870-1879

RIO ALCOBILLA.

DISTANCIAS AL ORIGEN.		ACCIDENTES DEL RIO, AFLUENTES, PUENTES, ARTEFACTOS Y POBLACIONES.	
Quilómetros.	Metros	MÁRGEN DERECHA.	MÁRGEN IZQUIERDA.
0	000	Este rio tiene su origen en la Fuente del Berzoso, situada en el Valle del mismo nombre, término de Alcoba, provincia de Ciudad-Real. En el origen se le da el nombre de Berzoso, despues se le llama Pescado y en su confluencia con el Bullaque se le nomina Alcobilla.	
1	360	Arroyo.	
	420	Regato.	
	559	Arroyo Talantosito.	
	640	»	Presa del Molino Berzoso.
	840	Toma de agua para riegos.	
	995	»	Molino Berzoso. Salto 2,50 m'.
2	539	Terreno pantanoso.	
3	600	Fuente del Tejar.	
4	320	Cercado de la Colonia de Anchuronos.	
5	402	Terreno pantanoso.	
6	439	Termina el cercado.	
7	400	Toma de aguas para riego.	
8	100	Vado en el camino de la Toledana á Alcoba.	
9	800	Terreno pantanoso.	
	959	Vado en el camino de la Toledana al Rostro.	
10	400	Islitas.	
11	880	Primer brazo del arroyo de los Pescados.	
13	819	Segundo brazo del arroyo de los Pescados.	
14	341	»	Arroyo de la Encodrijada.
	759	Terreno pantanoso.	
15	140	»	Arroyo de los Morros.
	282	Tercer brazo del arroyo de los Pescados.	
	861	Toma la denominacion de rio Alcobilla.	
16	300	Terreno pantanoso.	
17	300	Tablilla de arriba.	
	900	Tablilla de abajo.	
18	280	Vado en el camino de Santa Quiteria al Robledo.	
	600	Sitio conveniente para practicar aforos.	
	961	Vado en el camino de Nava del Rincon.	
19	299	Isla.	



DISTANCIAS AL ORIGEN.		ACCIDENTES DEL RIO, AFLUENTES, PUENTES, ARTEFACTOS Y POBLACIONES.	
Quilómetros.	Metros	MÁRGEN DERECHA.	MÁRGEN IZQUIERDA.
20	900	Islas.	
21	300	Terreno pantanoso.	
22	902	Entra en el Bullaque, por la margen derecha, en el kilómetro 86,800 , en el sitio llamado Robledo, término de Porzuna, provincia de Ciudad-Real.	

RIO VALDEHORNOS

AFLUENTE DEL GUADIANA.

Longitud **27,880** quilómetros.

RIO VALDEHORNOS.

DISTANCIAS AL ORIGEN.		ACCIDENTES DEL RIO, AFLUENTES, PUENTES, ARTEFACTOS Y POBLACIONES.	
Quilómetros.	Metros	MÁRGEN DERECHA.	MÁRGEN IZQUIERDA.
0	000	Este rio tiene su origen en el Collado de Miraflores, término municipal de Alcolea, provincia de Ciudad-Real.	
	200	Vado de Retuerta.	
1	100	»	Regato.
	180	»	Regato.
	500	»	Regato.
2	986	Vado de Tajuelos.	
3	520	»	Regato.
	680	»	Regato.
4	450	Regato.	
5	260	Regato.	
	300	Islitas.	
	930	Arroyo.	
6	300	Regato.	
	560	Vado de Nava la Burra.	
	760	»	Regato.
	940	»	Regato.
7	220	Regato.	
	380	»	Arroyo de la Sanguijuela.
8	020	Arroyo de Navalaceite.	
9	120	Regato.	
	400	Regato.	
	580	»	Arroyo de Majada Vieja.
	760	Isla.	
10	240	Regato.	
	830	»	Regato.
11	320	Regato.	
	600	»	Regato.
12	300	Arroyo de las Cuevas.	
	500	»	Arroyo de las Huertas.
13	300	»	Agua de los baños de Navalpino.
14	400	Isla.	
15	800	»	Regato.
16	500	Terreno pantanoso.	
	700	Regato.	

DISTANCIAS AL ORIGEN.		ACCIDENTES DEL RIO, AFLUENTES, PUENTES, ARTEFACTOS Y POBLACIONES.	
Quilómetros.	Metros	MÁRGEN DERECHA.	MÁRGEN IZQUIERDA.
17	480	Regato.	
19	720	Arroyo.	
20	640	Vado de Villarta.	
21	240	Presa del molino de Navalpino.	
	300	»	Arroyo.
	500	»	Molino de Navalpino. Salto 0,85 m ² .
22	200	Sitio conveniente para practicar aforos.	
	480	»	Arroyo de Navalpino.
25	100	»	Arroyo del Chamijoso.
26	600	Arroyo.	
27	020	»	Arroyo de San Marcos.
	880	Entra en el Guadiana, por la margen derecha, en el kilómetro 177,216, en el sitio llamado Los Llanos, término de Navalpino, provincia de Ciudad-Real.	

RIO BODONAL

AFLUENTE DEL GUADIANA.

Longitud **41,600** kilómetros.

RIO BODONAI.

ESTABLISHED BY THE BODONAI SOCIETY IN 1875.

RIO BODONAI.

ESTABLISHED BY THE BODONAI SOCIETY IN 1875.

1	...
2	...
3	...
4	...
5	...
6	...
7	...
8	...
9	...
10	...
11	...
12	...
13	...
14	...
15	...
16	...
17	...
18	...
19	...
20	...
21	...
22	...
23	...
24	...
25	...
26	...
27	...
28	...
29	...
30	...
31	...
32	...
33	...
34	...
35	...
36	...
37	...
38	...
39	...
40	...
41	...
42	...
43	...
44	...
45	...
46	...
47	...
48	...
49	...
50	...

RIO BODONAL.

DISTANCIAS AL ORIGEN.		ACCIDENTES DEL RIO, AFLUENTES, PUENTES, ARTEFACTOS Y POBLACIONES.	
Quilómetros.	Metros	MÁRGEN DERECHA.	MÁRGEN IZQUIERDA.
0	000	Este rio tiene su origen en el Valle de Vasisombra, entre las sierras de Rubial y Valdepuentes, término del Horcajo de los Montes, provincia de Ciudad-Real. En el origen le dan el nombre de Robledo, despues se llama rio del Horcajo y á su confluencia con el Guadiana se le llama Bodonal.	
	399	"	Regato.
1	198	Islitas.	
2	842	Regato.	
3	839	"	Regato.
4	602	"	Arroyo de la Fuente.
5	500	Regato.	
	580	Puente del Robledo.	
	749	"	Regato.
	768	Regato.	
	800	Vado en el camino de la casa del Robledo al Horcajo.	
6	480	Vado de las carretas.	
	981	Regato.	
7	352	Regato.	
	460	Regato.	
	901	Regato.	
9	000	Regato.	
	160	Isla.	
	302	"	Regato.
	423	"	Regato.
	601	"	Regato.
10	239	"	Regato.
	703	"	Regato.
	800	"	Regato.
11	160	"	Regato.
	498	"	Regato.
	580	"	Regato.
	620	"	Regato.
12	120	Regato.	

DISTANCIAS AL ORIGEN.		ACCIDENTES DEL RIO, AFLUENTES, PUENTES, ARTEFACTOS Y POBLACIONES.		
Quilómetros.	Metros	MÁRGEN DERECHA.	MÁRGEN IZQUIERDA.	
12	399	Regato.		
	603	Regato.		
	951	Regato.		
13	130	"	Horcajo de los Montes (185).	
	138	Vado del Horcajo.		
	200	"	Arroyo del Rubial.	
	361	"	Regato.	
	602	Sitio conveniente para practicar aforos.		
	811	Regato.		
	14	322	Arroyo del Charco.	
15	700	Presa del molino de Geromo.		
	101	Molino de Geromo. Salto 0,90 m ² .		
16	222	Regato.		
	618	Regato.		
	630	"	Regato.	
	480	Arroyo Realarinero.		
	941	"	Regato.	
17	162	"	Regato.	
	368	Arroyo del barranco de los Perros.		
	870	"	Regato.	
18	000	"	Regato.	
	341	Regato.		
	872	"	Arroyo de Fuen-Santa.	
	180	"	Regato.	
19	383	Arroyo de las Posadillas.		
	677	Regato.		
	800	Regato.		
	940	"	Regato.	
	20	091	Regato.	
	383	Arroyo del Navarro.		
21	498	Regato.		
	650	Arroyo de las Cabreras.		
	820	"	Regato.	
	421	"	Regato.	
	498	Regato.		
	780	Arroyo Cascajoso.		
22	940	Regato.		
	100	"	Regato.	
	169	Regato.		
	404	"	Arroyo Valdemilano.	
	661	"	Regato.	
	762	Regato.		
	945	"	Regato.	
23	200	"	Regato.	
	240	Regato.		
	660	"	Arroyo de la Cañada de la Virgen.	
	861	Regato.		
24	359	"	Arroyo de la Cañada del Alamo.	
	660	"	Arroyo Navajerosa.	
	798	Regato.		
25	099	Regato.		

DISTANCIAS AL ORIGEN.		ACCIDENTES DEL RIO, AFLUENTES, PUENTES, ARTEFACTOS Y POBLACIONES.	
Quilómetros.	Metros	MÁRGEN DERECHA.	MÁRGEN IZQUIERDA.
25	620	Arroyo de la presa.	
	701	Provincia de Ciudad-Real.	
26	498	Provincia de Badajoz.	
	902	Regato de la Dehesa.	
27	051	Arroyo de Valdetuerto.	
	520	Bodonal (105).	
	540	Vado de Bodonal.	
28	902	Arroyo de Cingarrona.	Regato.
	199	"	
	503	Arroyo del Tejar.	
	700	Sitio conveniente para practicar aforos.	Arroyo de los Sumideros.
29	100	"	Regato.
	519	Arroyo de Valdemorra.	
30	000	Arroyo de las Caleras.	
	219	Arroyo de los Horcajos.	
	823	Vado.	
31	960	"	Arroyo.
	558	Regato.	
	762	Arroyo de las Solanas de las Ovejas.	
32	180	Arroyo de la Garganta de los Perros.	
	442	Regato.	
	778	Regato.	
33	160	Regato.	
	661	Arroyo.	
34	000	Regato.	
	298	Sitio conveniente para practicar aforos.	
	600	Regato.	
35	718	"	Arroyo de la Sierra del Muro.
	922	Regato.	
	460	Regato.	
	927	Regato.	
36	258	Regato.	
	340	Regato.	
	519	Regato.	
38	600	"	Regato.
	935	Arroyo Molinillo.	
39	803	"	Regato de la Sierra del Combate.
	099	Regato.	
40	901	Regato de la Sierra del Molinillo.	
	600	Entra en el Guadiana, por la margen derecha, en el kilómetro 210,245, en el sitio llamado Co-razoncillo, término de la Helechosa, provincia de Badajoz.	

No. de la Carta	Descripción de la Carta	Precio
1	Carta de la ciudad de Estreña	100
2	Carta de la ciudad de Estreña	100
3	Carta de la ciudad de Estreña	100
4	Carta de la ciudad de Estreña	100
5	Carta de la ciudad de Estreña	100
6	Carta de la ciudad de Estreña	100
7	Carta de la ciudad de Estreña	100
8	Carta de la ciudad de Estreña	100
9	Carta de la ciudad de Estreña	100
10	Carta de la ciudad de Estreña	100
11	Carta de la ciudad de Estreña	100
12	Carta de la ciudad de Estreña	100
13	Carta de la ciudad de Estreña	100
14	Carta de la ciudad de Estreña	100
15	Carta de la ciudad de Estreña	100
16	Carta de la ciudad de Estreña	100
17	Carta de la ciudad de Estreña	100
18	Carta de la ciudad de Estreña	100
19	Carta de la ciudad de Estreña	100
20	Carta de la ciudad de Estreña	100
21	Carta de la ciudad de Estreña	100
22	Carta de la ciudad de Estreña	100
23	Carta de la ciudad de Estreña	100
24	Carta de la ciudad de Estreña	100
25	Carta de la ciudad de Estreña	100
26	Carta de la ciudad de Estreña	100
27	Carta de la ciudad de Estreña	100
28	Carta de la ciudad de Estreña	100
29	Carta de la ciudad de Estreña	100
30	Carta de la ciudad de Estreña	100
31	Carta de la ciudad de Estreña	100
32	Carta de la ciudad de Estreña	100
33	Carta de la ciudad de Estreña	100
34	Carta de la ciudad de Estreña	100
35	Carta de la ciudad de Estreña	100
36	Carta de la ciudad de Estreña	100
37	Carta de la ciudad de Estreña	100
38	Carta de la ciudad de Estreña	100
39	Carta de la ciudad de Estreña	100
40	Carta de la ciudad de Estreña	100
41	Carta de la ciudad de Estreña	100
42	Carta de la ciudad de Estreña	100
43	Carta de la ciudad de Estreña	100
44	Carta de la ciudad de Estreña	100
45	Carta de la ciudad de Estreña	100
46	Carta de la ciudad de Estreña	100
47	Carta de la ciudad de Estreña	100
48	Carta de la ciudad de Estreña	100
49	Carta de la ciudad de Estreña	100
50	Carta de la ciudad de Estreña	100

ESTREÑA

ALFONSO DEL ROSARIO

ESTREÑA

ESTREÑA

ESTREÑA

ESTREÑA

ESTREÑA

RIO ESTENA

AFLUENTE DEL GUADIANA.

Longitud **90,916** kilómetros.

RIO ESTENA

ACUERDO DEL GOBIERNO FEDERAL DE ESTADOS UNIDOS MEXICANOS

RIO ESTENA

ACUERDO DEL GOBIERNO FEDERAL

ESTADOS UNIDOS MEXICANOS

ESTADOS UNIDOS MEXICANOS

ESTADOS UNIDOS MEXICANOS

ESTADOS UNIDOS MEXICANOS

ESTADOS UNIDOS MEXICANOS

ESTADOS UNIDOS MEXICANOS

ESTADOS UNIDOS MEXICANOS

ESTADOS UNIDOS MEXICANOS

ESTADOS UNIDOS MEXICANOS

RIO ESTENA.

DISTANCIAS AL ORIGEN.		ACCIDENTES DEL RIO, AFLUENTES, FUENTES, ARTEFACTOS Y POBLACIONES.	
Quilómetros.	Metros	MÁRGEN DERECHA.	MÁRGEN IZQUIERDA.
0	000	Este rio tiene su origen en el Collado de Castañuelo, entre los términos municipales de Ontanar y Navalucillos, provincia de Toledo.	
	600	Regato.	
	691	Provincia de Toledo. Provincia de Ciudad-Real.	
2	340	Regato.	
	400	Fuente llamada del Nacimiento.	
	520	"	Regato. Desde este punto hasta el arroyo de las Muelas el cauce es profundo, está formado por grandes rocas de tal modo que se hace casi inaccesible.
4	200	Arroyo de Muelas.	
	380	"	Regato. A partir de este punto en una longitud de 4 kilómetros próximamente, el terreno es tan accidentado, que es casi inaccesible.
7	200	Regato.	
	610	Regato.	
	660	"	Regato.
	780	Regato.	
8	870	"	Arroyo de Valernela.
	570	"	Regato.
	590	Vado del Azorejo.	
9	030	"	Arroyo de la Madroña.
	890	Vado de la Vega del Dornajo.	
12	160	Arroyo de las Chorreras.	
13	020	"	Arroyo del Milano.
	730	Regato.	
14	590	Vado de Fuentefría.	
15	990	"	Arroyo de los Reales.
16	010	En este sitio empieza el boqueron de Estena, que es un valle profundo y angosto formado por rocas.	
	510	"	Regato.
18	400	Arroyo de la Fuente del Caño.	
	20	010	Arroyo del Maiyo.

DISTANCIAS AL ORIGEN.		ACCIDENTES DEL RIO, AFLUENTES, FUENTES, ARTEFACTOS Y POBLACIONES.	
Quilómetros.	Metros	MÁRGEN DERECHA.	MÁRGEN IZQUIERDA.
21	250	Vado del Tiro de Barra.	
23	980	Arroyo de las Ciñuelas.	
24	500	Vado de los Parrales.	
25	820	»	Regato.
26	210	Vado de Valde la Barca.	
27	840	»	Arroyo del Castaño.
29	980	Regato.	
30	790	Regato.	
32	540	»	Regato.
33	970	»	Arroyo de las Peralosas.
35	880	Arroyo de los Aliseos.	
37	210	»	Arroyo de la Peñuela.
40	500	»	Regato.
42	970	»	Regato.
43	570	»	Regato.
	700	Regato.	
44	000	Regato.	
	100	Vado de la Vega del Santo.	
	300	»	Regato.
45	000	Arroyo de Valmayor.	
	050	»	Regato.
	350	Regato.	
	770	»	Regato.
46	000	»	Isla de Valdejuncos.
	300	Regato.	
	540	Molino sobre rio Frio. Salto 0,80 m ² .	
		Provincia de Ciudad-Real.	
	614	Rio Frio.	
		Provincia de Badajoz.	
	800	Sitio conveniente para practicar aforos.	
47	720	»	Regato.
49	420	Isla.	
	640	Sitio conveniente para practicar aforos.	
	940	Isla.	
50	380	Regato.	
	760	Isla de Membrillo.	
51	980	Arroyo del Quejigar.	
52	720	Sitio conveniente para practicar aforos.	
53	340	Isla.	
	620	Regato.	
54	160	Vado del Rincon.	
55	220	Regato.	
	240	Isla.	
56	160	»	Regato.
	220	Vado de la Pizarra.	
	620	»	Regato.
	820	Isla.	
59	320	»	Regato.
60	220	Isla.	
61	019	»	Regato.
62	421	Isla.	

DISTANCIAS AL ORIGEN.		ACCIDENTES DEL RIO, AFLUENTES, FUENTES, ARTEFACTOS Y POBLACIONES.	
Quilómetros.	Metros	MÁRGEN DERECHA.	MÁRGEN IZQUIERDA.
63	118	Regato.	
	640	Regato.	
64	724	Islas.	
65	416	Vado de Valde-Alarcos.	
	520	Sitio conveniente para practicar aforos.	
	628	Regato.	
66	625	Sitio conveniente para practicar aforos.	
	680	Regato.	
	830	Regato.	
67	020	Vado de Anchuras.	
68	800	»	Arroyo Valde-Rocin.
70	721	»	Arroyo de la Umbría.
	770	»	Molino destruido.
71	370	Sitio conveniente para practicar aforos.	
	458	Isla.	
	890	Isla.	
72	160	»	Regato.
73	915	Sitio conveniente para practicar aforos.	
74	730	Isla.	
75	641	Arroyo Estomira.	
77	009	»	Arroyo Estenilla.
	019	Vado de la Elechosa.	
	720	Islas.	
	78	280	Isla.
78	719	Sitio conveniente para practicar aforos.	
	840	Isla.	
	80	300	Arroyo Gamonoso.
82	520	Arroyo Valde-perdices.	
84	500	Regato.	
	680	Vado de la Mina.	
85	930	Provincia de Ciudad-Real.	
		Provincia de Badajoz.	
86	219	Arroyo Valde-fresnoso.	
	935	Sitio conveniente para practicar aforos.	
87	450	Regato.	
88	420	Vado de la Mina.	
89	720	»	Regato.
	900	Provincia de Toledo.	
		Provincia de Ciudad-Real.	
90	400	Isla.	
	540	Regato.	
	916	Entra en el Guadiana, por la margen derecha, en el kilómetro 217,320, en el sitio llamado el Aijon, provincia de Badajoz.	

RIO GUADARRAMA

ESTADO DE GUADARRAMA

ESTADO DE GUADARRAMA

ESTADO DE GUADARRAMA

ESTADO DE GUADARRAMA

ESTADO DE GUADARRAMA

ESTADO DE GUADARRAMA

ESTADO DE GUADARRAMA

ESTADO DE GUADARRAMA

ESTADO DE GUADARRAMA

ESTADO DE GUADARRAMA

RIO GUADARRANQUE

AFLUENTE DEL GUADIANA.

Longitud **39,310** kilómetros.

RIO GUADARRAMA

SECCIONES DEL RIO - MILLAS - RIENTES - ARTIFICIOS Y FOLIAJON DE		Distancia en millas	Distancia en metros
0	0	0	0
1	1	1609	1609
2	2	3218	3218
3	3	4827	4827
4	4	6436	6436
5	5	8045	8045
6	6	9654	9654
7	7	11263	11263
8	8	12872	12872
9	9	14481	14481
10	10	16090	16090
11	11	17699	17699
12	12	19308	19308
13	13	20917	20917
14	14	22526	22526
15	15	24135	24135
16	16	25744	25744
17	17	27353	27353
18	18	28962	28962
19	19	30571	30571
20	20	32180	32180
21	21	33789	33789
22	22	35398	35398
23	23	37007	37007

RIO GUADARRANQUE.

DISTANCIAS AL ORIGEN.		ACCIDENTES DEL RIO, AFLUENTES, PUENTES, ARTEFACTOS Y POBLACIONES.	
Quilóme- tros.	Metros	MÁRGEN DERECHA.	MÁRGEN IZQUIERDA.
0	000	Tiene su origen en la Hoya de Guadarranque, término de la Navilla, provincia de Cáceres, en la union de los arroyos Hoya de Guadarranque con la de la Venta de la Magdalena. El terreno por donde corre es en general muy accidentado y montuoso.	
	100	Arroyo de la Ventosilla.	
2	940	»	Arroyo del Robledillo de la Nava.
4	265	Arroyo de Perdigueros.	
	549	»	Arroyo de Pedro Juanes.
	696	»	Arroyo Naval del Tajo.
6	904	Arroyo de la Trucha.	
8	233	»	Arroyo de la Higuera.
	573	»	Arroyo Pichilon.
9	273	»	Arroyo de los Ciruelos.
	624	Arroyo de los Aguilones.	
10	044	»	Arroyo de la Briga.
	192	Arroyo Quejigoso. Caserío Mollanos (200).	
12	632	»	Arroyo de la Raigan.
	652	Arroyo Cabrera.	
	946	»	Arroyo del Tesorillo.
13	946	»	Arroyo Dargento.
14	870	»	Arroyo de la Palana.
15	030	Arroyo de Peralejo.	
16	076	»	Arroyo de los Arrepentidos.
17	391	»	Arroyo de Legío.
18	027	»	Arroyo de Mata Aguijo.
19	027	»	Arroyo de la Escribana.
20	739	Arroyo de Balmedejildo.	
	899	Arroyo de la Aliqueta.	
21	349	Vado del Puente.	
	554	Puente.	
	659	»	Arroyo Guadarranquejo.
	935	»	Arroyo Valdepuercas.
22	975	Arroyo Ladrillo.	
23	188	Vado de los Arrieros	

DISTANCIAS AL ORIGEN.		ACCIDENTES DEL RIO, AFLUENTES, PUENTES, ARTEFACTOS Y POBLACIONES.	
Quilómetros.	Metros	MÁRGEN DERECHA.	MÁRGEN IZQUIERDA.
23	603	Arroyo del Salto.	
25	303	"	Arroyo de Castrejon.
	803	Arroyo de Riofrio.	
27	823	Arroyo Quejigal.	
32	027	"	Arroyo del Salobral.
34	174	Fuente de los Mandamientos.	
35	084	Arroyo de Medina.	
36	384	Arroyo de Bofral.	
37	236	Arroyo de los Charcones.	
39	310	Entra en el Guadiana, por la márgen derecha, en el kilómetro 221,114 , en la Dehesa de Boldre, término de Alias, provincia de Cáceres.	

RIO GUADALUPEJO

AFLUENTE DEL GUADIANA.

Longitud **50,218** quilómetros.

RIO GUADALUPEJO.

DISTANCIAS AL ORIGEN.		ACCIDENTES DEL RIO, AFLUENTES, PUENTES, ARTEFACTOS Y POBLACIONES.	
Quilómetros.	Metros	MÁRGEN DERECHA.	MÁRGEN IZQUIERDA.
0	000	Nace en la Sierra de las Villuercas, en el sitio llamado el Gollicio, término municipal de Guadalupe, provincia de Cáceres. Desde el origen hasta la Huerta Nueva de Guadalupe, el terreno es sumamente accidentado y cubierto de una vegetación exuberante, el valle es sumamente estrecho y pedregoso, por lo que se colocó el mojón á los 2.500 metros del origen medido por la margen derecha con la mayor exactitud posible.	
2	465	»	Huerta nueva de Guadalupe.
	525	Molino destruido de las Herrerías.	
	743	Molino destruido de las Herrerías.	
	931	»	Regato.
3	756	Arroyo del Berrío.	
4	674	Arroyo Valde-García.	
5	440	Presa del molino nuevo.	
	561	Regato.	Molino nuevo. Salto 4,65 m.
	669	»	Regato.
	829	»	Molino destruido.
	842	Presa del molino de Pan Blanco.	
	955	»	Molino de Pan Blanco. Salto 6,87 m.
6	393	Presa del molino del Batán.	
	539	Molino del Batán y ponton del mismo. Salto 5,90 metros.	
	582	»	Regato del Vallecito.
	780	Regato del Puenteillo.	
7	272	Puente del Cañamero.	
	302	Presa del Martinete.	
	466	»	Martinete de Guadalupe.
	517	»	Arroyo Granete de Guadalupe.
	825	»	Restos de un molino.
	860	Presa del molino de Sierra del Agua.	
	880	Ponton de fábrica.	
8	335	Presa destruida.	
	627	Molino de Sierra del Agua. Salto 4,20 m.	

DISTANCIAS AL ORIGEN.		ACCIDENTES DEL RIO, AFLUENTES, PUENTES, ARTEFACTOS Y POBLACIONES.	
Quilómetros.	Metros	MÁRGEN DERECHA.	MÁRGEN IZQUIERDA.
9	064	Regato.	
	442	Arroyo Valtravieso.	
	596	»	Arroyo Valhondo.
	790	Regato.	
	861	Presa del molino del Estanque y molino. Salto 11,95 metros.	
	936	Puente del molino del Estanque.	
10	966	»	Regato.
	006	Canales de desagüe.	
	046	Toma de aguas para el riego de huertas y presa.	
	341	Regato.	
	406	»	Molino destruido.
	486	Presa para el riego de las huertas.	
11	826	Toma de aguas para el riego de las huertas y presa.	
	091	Presa de toma de aguas para el riego de las huertas.	
	167	Barranco Cañadalarga.	
	717	Presa de toma de aguas de la huerta de los Tellos.	
	726	»	Arroyo Valmorisco de Guadalupejo.
	988	Regato de Martín Perez.	
12	164	Presa de toma de aguas para el riego de las huertas de Linares.	
	302	»	Arroyo barranco Serrano Acebo.
	640	Presa del molino de abajo.	
	817	»	Arroyo camino Llacio.
	964	Regato de la Joya de Invierno.	
	13	059	»
574		»	Regato de Vallejo Sacristan.
14		078	Presa del molino de las Carretas.
	314	Regato Montalbán.	
	457	Molino de las Carretas. Salto 2,90 m ² .	
	827	Presa del molino de las Corchas.	
	922	»	Arroyo Pimpollares.
15	199	Molino de las Corchas. Salto 4,80 m ² .	
	598	Presa del molino Cachacha.	
	887	»	Arroyo de la Nava.
16	030	»	Molino de la Chacha. Salto 3,02 m ² .
	099	Presa del molino Pepares.	
	587	»	Molino Pepares. Salto 3,34 m ² .
	633	Presa del molino Vallegar.	
	741	Molino Vallegar. Salto 1,95 m ² .	
	856	Presa del molino del Puente.	
17	057	Puente de fábrica.	
	127	»	Molino del Puente. Salto 2,58 m ² .
	179	Presa del molino de los Cerezos.	
	547	Arroyo del Valle.	
	558	»	Molino de los Cerezos. Salto 2,67 m ² .
	797	Presa del molino Bajero de Alias.	
18	817	»	Vado Puertollano á Alias.
	249	»	Molino Bajero de Alias. Salto 2,33 m ² .

DISTANCIAS AL ORIGEN.		ACCIDENTES DEL RIO, AFLUENTES, PUENTES, ARTEFACTOS Y POBLACIONES.	
Quilómetros.	Metros	MÁRGEN DERECHA.	MÁRGEN IZQUIERDA.
18	455	»	Agua procedente del molino.
	933	Arroyo del Castaño.	
19	206	Empiezan á correr las aguas.	
	391	»	Arroyo Valmorisco de Alia.
	839	»	Arroyo Vallejo del Pastor.
20	601	»	Regato.
	664	»	Arroyo de Alia.
	21 081	Vado de Alia á Valdecaballeros.	
	118	»	Regato.
	503	»	Regato.
22	958	»	Regato.
23	799	»	Arroyo del Vargel.
24	616	Islas.	
27	018	»	Arroyo de Fuente-esquina.
32	203	Cauce pedregoso y ancho de 1 quilómetro próximamente.	
	551	»	Regato de María Verdugo.
	803	»	Casa de la Marquesa.
	914	Concluyen las islas.	
35	092	Provincia de Cáceres.	
		Provincia de Badajoz.	
	403	Vado de Castilblanco.	
	408	Arroyo Silvadillo.	
	476	Presa de verano del molino Acendra.	
	822	Arroyo Silvadillo.	
	36 027	Presa del molino Acendra.	
	866	»	Arroyo Focan Alejo.
37	267	Molino Acendra. Salto 3,85 m'.	
38	308	»	Arroyo de las Grajuelas.
	333	Arroyo de las Moñigas.	
	378	Empieza la presa lateral.	
	448	Arroyo de Valdefuentes. Concluye la presa.	
	39 878	Molino de Medina. Salto 3,95 m'.	
40	313	Presa de los molinos siguientes.	
41	599	Molino del Lomo. Salto 2,84 m'.	
	667	Vado de Valdecaballeros ó Castilblanco.	
	789	Puente destruido.	
42	016	Molino destruido.	
	468	Molino Bajero. Salto 2,85 m'.	
	554	Agua del caz del molino.	
44	308	»	Regato de la Parrilla.
	822	»	Regato del Cerro Gordo.
45	118	»	Regato Vereda Aceña.
46	428	Sitio conveniente para practicar aforos.	
	938	Islas.	
48	127	Arroyo de Valde-Caballeros.	
50	218	Entra en el Guadiana, por la margen derecha, en el quilómetro 247,577, sitio llamado Roca de Casarente entre los términos municipales de Tolarrubia y Valde-Caballeros, provincia de Badajoz.	

RIO VALHONDO

ALBUERTO DEL CADAFRUSO

ALBUERTO DEL CADAFRUSO

ALBUERTO DEL CADAFRUSO

ALBUERTO DEL CADAFRUSO

ALBUERTO DEL CADAFRUSO

ALBUERTO DEL CADAFRUSO

ALBUERTO DEL CADAFRUSO

ALBUERTO DEL CADAFRUSO

ALBUERTO DEL CADAFRUSO

ALBUERTO DEL CADAFRUSO

ALBUERTO DEL CADAFRUSO

ALBUERTO DEL CADAFRUSO

ALBUERTO DEL CADAFRUSO

ALBUERTO DEL CADAFRUSO

ALBUERTO DEL CADAFRUSO

ALBUERTO DEL CADAFRUSO

ALBUERTO DEL CADAFRUSO

ALBUERTO DEL CADAFRUSO

ALBUERTO DEL CADAFRUSO

ALBUERTO DEL CADAFRUSO

RIO VALHONDO

AFLUENTE DEL GUADALUPEJO.

Longitud **6,605** kilómetros.

RIO VALHONDO



ESTADO DE SANTA CATARINA

RIO VALHONDO

AGUENTE DEL CADASTRO

Luiz de Souza

Lote	Área	Valor
1	1000	1000
2	2000	2000
3	3000	3000
4	4000	4000
5	5000	5000
6	6000	6000
7	7000	7000
8	8000	8000
9	9000	9000
10	10000	10000

RIO VALHONDO.

DISTANCIAS AL ORIGEN.		ACCIDENTES DEL RIO, AFLUENTES, PUENTES, ARTEFACTOS Y POBLACIONES.	
Quilómetros.	Metros	MÁRGEN DERECHA.	MÁRGEN IZQUIERDA.
0	000	Tiene su origen en la reunion de los arroyos Boca del Horno y de la Solana, término municipal de Guadalupe, provincia de Cáceres. Regato del barranco de la Higuera.	
		»	Arroyo de la Alberca.
	783	Regato del Corral de la Dehesa.	
1	577	Regato de las Viñas de los Frailes.	
2	083	Regato de la Sierra del Collado.	
	555	»	Regato.
	940	Regato Matarroque.	
3	610	»	Regato.
	761	Regato.	
4	353	»	Regato.
	740	Ponton en el camino de Alias á Guadalupe.	
	830	Entra en el Guadalupejo, por la margen izquierda,	
5	560	en el quilómetro 9,596, sitio llamado Charca de	
6	605	Guadalupe, término del mismo, provincia de Cáceres.	

RIO VALLEONDO

EXTRACTO DE LOS ANALES DE LA COMISIÓN DE INVESTIGACIONES Y ESTADÍSTICAS

RIO VALLEONDO

...

...

...

...

...

...

RIO SILVADILLO

AFLUENTE DEL GUADALUPEJO.

Longitud **27,110** kilómetros.

RIO SILVADILLO.

DISTANCIAS AL ORIGEN.		ACCIDENTES DEL RIO, AFLUENTES, PUENTES, ARTEFACTOS Y POBLACIONES.	
Quilómetros.	Metros	MÁRGEN DERECHA.	MÁRGEN IZQUIERDA.
0	000	Nace en el sitio llamado Valle-Hondo, dehesa de Silvadillo, término municipal de Guadalupe, provincia de Cáceres.	
2	120	Regato.	
	477	En este punto se colocó el mojon.	
	510	Arroyo de la Ventosilla.	
4	430	»	Arroyo de la Buñeta.
	934	Vado de la Venta.	
5	035	»	Arroyo de la Venta.
	720	Arroyo de la Cañada de la Madera.	
7	340	»	Arroyo de Puerto-Llano.
	700	Arroyo de las Bolanderas.	
8	140	»	Regato Corchito.
	303	»	Regato de la Hoya del Cangeo.
	560	»	Arroyo del Judío.
	603	Barranco Majadilla Grande.	
9	442	Arroyo Revollares.	
	680	»	Regato del Conion.
10	414	»	Arroyo de Santa Cecilia.
11	210	Arroyo Margaría Chica.	
12	036	Arroyo Margaría Grande.	
	463	Regato.	
13	308	»	Arroyo del Sotillo.
	447	»	Arroyo de la Gargantilla.
15	460	Arroyo de Martín Blanco.	
18	294	»	Regato.
	576	»	Regato.
	938	Arroyo de Valdehazores.	
22	212	Isla.	
25	326	Vado de Valde-Caballeros á Alias.	
		Provincia de Cáceres.	
26	703	Provincia de Badajoz.	
	856	»	Quebrada Guadalupejo.
27	110	Entra en Guadalupejo, por la margen derecha, en el kilómetro 35,408, término de Castilblanco, provincia de Badajoz.	

RIO SILVADILLO

ADMINISTRACION DEL RIO SILVADILLO		CANTON	
Fecha	Descripcion	Valor	Porcentaje
1900
1901
1902
1903
1904
1905
1906
1907
1908
1909
1910
1911
1912
1913
1914
1915
1916
1917
1918
1919
1920
1921
1922
1923
1924
1925
1926
1927
1928
1929
1930
1931
1932
1933
1934
1935
1936
1937
1938
1939
1940
1941
1942
1943
1944
1945
1946
1947
1948
1949
1950

RIO ZÚJAR

AFLUENTE DEL GUADIANA.

Longitud **220,618** kilómetros.

RIO ZÚJAR.

DISTANCIAS AL ORIGEN.		ACCIDENTES DEL RIO, AFLUENTES, PUENTES, ARTEFACTOS Y POBLACIONES.	
Quilómetros.	Metros	MÁRGEN DERECHA.	MÁRGEN IZQUIERDA.
0	000	Origen en las vertientes N. E. del cerro la Caldornela, término de Fuente Obejuna, provincia de Córdoba. Por el tiempo en que se hace el itinerario no tienen corriente las aguas en ningún punto del río, y sólo se encuentran en gran cantidad en las anchas y profundas tablas que tiene en toda su extensión.	
	820	Vado del Prado.	
	860	Fuente del Prado.	
1	950	Arroyo del Pradillo.	
		Provincia de Córdoba.	
2	718	Provincia de Badajoz.	
	731	»	Fuente del Zújar á 13 millas del límite.
4	597	Molino de la Coronada destruido.	
5	837	Arroyo de la Cañada.	
	945	Vado. Camino Fuente Obejuna á Torrehermosa.	
7	805	Arroyo.	
10	414	»	Arroyo del Cerrillo Montoso.
	510	Vado del Carbon.	
11	285	Arroyo Granizo.	
	506	Arroyo de Valdecolmenas.	
	606	Arroyo Callejon de las Viñas.	
12	556	Aldea Cuenca (206).	
	573	Arroyo de los Pozos.	
	858	Vado de Cuenca.	
14	258	»	Arroyo Gallego.
	378	Vado de la Granja á Valsequillo.	
15	218	»	Arroyo de los Huertos.
16	212	Arroyo del Toconal.	
18	672	Arroyo Charco Lobo.	
19	732	Arroyo la Moneda.	
20	032	Isla.	
21	302	Molino del Ducado (destruido).	
	575	Arroyo Ginglar.	
22	315	Arroyo de Tierras Nuevas.	
24	327	»	Arroyo del Alamillo.

DISTANCIAS AL ORIGEN.		ACCIDENTES DEL RIO, AFLUENTES, PUENTES, ARTEFACTOS Y POBLACIONES.	
Quilómetros.	Metros	MÁRGEN DERECHA.	MÁRGEN IZQUIERDA.
25	327	»	Arroyo Chaparral Empedrado.
	871	»	Arroyo Quejigo.
26	772	Arroyo Fuente de Rinconoda.	
27	084	»	Arroyo Madroño.
31	216	Arroyo de Navaespino.	
33	732	Arroyo del Enredadero.	
36	026	»	Arroyo de la Peralera.
	446	Arroyo del Majal.	
	856	Arroyo del Chopo.	
38	058	»	Molino Castillejos (destruido).
	661	Arroyo de la Membrillera.	
39	174	Arroyo de las Viñas.	
42	261	Arroyo de la Casa del Rio.	
43	134	»	Arroyo del Quemadillo.
44	374	Arroyo del Torote.	
45	554	Arroyo del Torozo.	
46	682	Arroyo de las Cuevas.	
48	482	Sitio conveniente para practicar aforos.	
	569	Arroyo del Ciervo.	
49	364	»	Arroyo del Huerto de Lozano.
51	374	»	Arroyo del Sotillo.
	564	»	Segundo arroyo del Sotillo.
52	019	Arroyo de las Tortas.	
	112	Vado de Valsequillo á Monterrubio.	
	646	Arroyo Caballo.	
53	686	»	Molino de Ventillas (destruido).
	866	»	Arroyo Lobo.
55	762	Arroyo Milano.	
60	677	»	Arroyo Fagina.
	698	Presa del molino Lelos.	
	964	»	Molino Lelos.
62	701	»	Arroyo de Monterrubio.
63	057	Presa del molino del Conde.	
	537	»	Molino del Conde.
64	131	»	Arroyo de la Fuente Charca.
	232	»	Provincia de Badajoz.
	300	Presa y Molino de Aragon.	Provincia de Córdoba.
65	300	Molino de la Cueva.	
66	399	Arroyo Galapagar.	
68	000	»	Arroyo Cañada.
	300	Puente de la Alcantarilla (destruido).	
	617	Presa del molino de la Alcantarilla (destruida).	
69	637	»	Molino de la Alcantarilla (destruido).
71	851	Arroyo de la Zarzuela.	
72	178	Arroyo del Hatillo.	
	477	Vado de la estacion de Zújar.	
73	794	Puente. Vía férrea de Almorchon á Bélmez.	
	937	»	Arroyo de la Vía.
	956	»	Provincia de Córdoba.
			Provincia de Badajoz.

DISTANCIAS AL ORIGEN.		ACCIDENTES DEL RIO, AFLUENTES, PUENTES, ARTEFACTOS Y POBLACIONES.	
Quilómetros.	Metros	MÁRGEN DERECHA.	MÁRGEN IZQUIERDA.
77	587	Presa del molino de Torreros.	
78	442	Molino de Torreros.	
80	242	Vado Belalcazar á Cabeza del Buey.	
	620	»	Arroyo de la Cendra.
82	221	Arroyo Cañada del Boqueron.	
84	393	Presa del molino el Cencerro.	
85	996	Molino del Cencerro.	
87	663	»	Arroyo de Fuente la Zarza.
88	566	Presa y molino del Seco.	
	972	»	Arroyo Lanchuela.
89	674	Rio Malagon ó San Pedro.	
91	407	»	Arroyo Vega del Mesto.
94	532	Presa del molino de Cabeza del Buey.	
95	552	»	Arroyo de la Presa.
96	054	»	Molino Cabeza del Buey.
	444	Paso de Barca.	
	644	Vado del Ranal.	
	844	Presa del molino de Vega del Casal (destruida).	
97	614	»	Molino del Casal (destruido).
100	184	Arroyo de Mesones.	
	534	Arroyo de las Tiezas.	
	809	Arroyo de idem.	
101	009	Vado de las Viñas.	
102	163	»	Arroyo del Aliso.
	207	Presa y molino de Cesárea (destruido).	
	861	»	Noria para elevar aguas.
	961	Vado del Pate.	
103	248	Arroyo del Salobrar.	
	957	Arroyo Cañada Majadillas.	
104	063	»	Molino de Eras (destruido).
	223	»	Provincia de Badajoz.
			Arroyo Fuente Agria.
			Provincia de Córdoba.
107	903	Presa del molino del Mato.	
109	703	Molino del Mato.	
110	777	Arroyo Vega del Mato.	
111	171	Rio Aguamatillas.	
	238	Vado del Castillo del Madroñal.	
113	635	Arroyo del Tumbo.	
			Provincia de Córdoba.
115	115	»	Arroyo Cabeza del Buey.
			Provincia de Badajoz.
	555	Puente vía férrea de Ciudad-Real á Badajoz. La descomposicion que en el cauce del rio han causado las grandes avenidas del 76, ha aumentado el ancho del cauce desde este punto hasta la union con el Guadiana.	
116	131	»	Arroyo de Vallehondo.
	500	Sitio conveniente para practicar aforos.	
	685	Estacion de Belalcazar á 170 m'.	

DISTANCIAS AL ORIGEN.		ACCIDENTES DEL RIO, AFLUENTES, PUENTES, ARTEFACTOS Y POBLACIONES.	
Quilómetros.	Metros	MÁRGEN DERECHA.	MÁRGEN IZQUIERDA.
117	619	Máquina de vapor para elevar aguas para servicio de la estacion.	
118	639	Provincia de Córdoba.	
		Provincia de Badajoz.	
	708	Arroyo del Melonar.	
120	075	»	Arroyo Cañada de la Cerca.
122	235	»	Arroyo de Montalbanejo.
	655	Vado del Viso á Peñalsordo.	
123	302	Vado de Guadalmez.	
	502	Rio Guadalmez.	
125	102	Presa del molino de Piedra Santa.	
	312	»	Molino Piedra Santa.
127	635	»	Arroyo de las Cuevas.
128	085	»	Arroyo Rincon de Capilla.
129	490	Puente (destruido).	
	710	Vado de los Pontones.	
	922	»	Arroyo del Adelfar.
130	472	Vado de la Cerca de Capilla.	
131	117	Vado de las Pasaderas.	
	317	Arroyo Chubascoso.	
	477	Arroyo Lino.	
133	811	Rio Estera. Este rio es el único afluente que trae aguas al Zújar, en el tiempo en que se hace el itinerario.	
135	404	Vado de Valserrano.	
	454	Sitio conveniente para practicar aforos.	
	584	Arroyo de la Solana.	
136	488	Arroyo Gollicio.	
137	088	»	Arroyo Viña de la Cañada.
	466	Arroyo del Olivar.	
138	626	Presa y molino de Peñalsordo.	
	808	Vado de Garlitos.	
139	328	»	Arroyo Dehesa de Peñalsordo.
140	942	Arroyo Cañaverál.	
	982	Puente de Capilla (destruido).	
142	014	Arroyo del Madroño.	
	394	Arroyo del Judío.	
143	363	»	Arroyo Tamujoso.
	414	Vado de las Peñuelas.	
144	543	»	Arroyo del Entrezarzo.
145	071	Vado del Piojo.	
	771	»	Arroyo de la Enramada.
146	011	Vado de la Enramada.	
	025	Arroyo Valle del Judío.	
147	605	Arroyo del Fresno.	
148	845	»	Arroyo Valderevuelta.
149	120	Vado del Esparragal.	
	780	»	Arroyo Esparragal.
152	524	»	Arroyo Valle de Villafranca.
	534	Vado del Cerrato.	
153	086	Arroyo de la Vega.	

DISTANCIAS AL ORIGEN.		ACCIDENTES DEL RIO, AFLUENTES, PUENTES, ARTEFACTOS Y POBLACIONES.	
Quilómetros.	Metros	MÁRGEN DERECHA.	MÁRGEN IZQUIERDA.
154	556	Rio Guadalmena.	
156	066	Vado de Córdoba.	
	815	Los Vadillos.	
159	415	Arroyo de Dos Hermanas.	
	427	Vado de los Pontones.	
	676	Paso de Pontones.	
	956	Paso de Barca.	
160	976	Sitio conveniente para practicar aforos.	
161	344	Arroyo Herrero.	
	790	Arroyo de las Casas.	
	990	Presá, ponton y molino del Pilon.	
162	569	Vado del Canchal.	
164	244	Arroyo Castil del Judío.	
	298	"	Arroyo Malo.
	418	Vado de la Calderuela.	
165	318	"	Arroyo de la Calderuela.
166	367	Vado de los Perales.	
167	127	Arroyo de la Encomienda.	
	907	Primer arroyo de Adelfa Blanca.	
168	016	Segundo arroyo de Adelfa Blanca.	
	471	Arroyo del Valle Nicolás.	
169	411	Arroyo del Tesoro.	Arroyo del Arrecife.
170	100	Sitio conveniente para practicar aforos.	
	744	Arroyo de la Dehesilla.	
171	084	"	Arroyo del Ajo.
172	824	Arroyo Mojonera de Viñuela.	
174	162	Arroyo Valde Sevilla.	
175	660	"	Arroyo Conchal del Montero.
	754	"	Arroyo Conchal del Monterillo.
177	194	"	Arroyo de las Setecientas.
	614	Primer arroyo del Sotillo Gerguera.	
178	229	Segundo arroyo del Sotillo Gerguera.	
179	074	Arroyo del Barranco.	
	187	"	Arroyo del Barranco.
	209	Vado Barranco. Esparragosa á Castuera.	
181	383	"	Rio Almorchon.
	561	Vado de Posadas.	
182	361	Arroyo de la Veguilla.	
	932	Arroyo Vega San Pedro.	
	952	"	Molino destruido.
184	800	"	Arroyo de la Casa Pedro.
185	599	"	Arroyo de Cerro Almendro.
187	099	Arroyo de la Perruna.	
	569	"	Arroyo de Perivañez.
189	286	Arroyo Milanera.	
	306	"	Arroyo de Valsordillo.
	346	Vado de Valsordillo.	
190	543	Presá del molino del Capellan.	
	893	"	Molino del Capellan.
191	787	Arroyo del Millarejo.	
192	087	Vado de las Carretas.	

DISTANCIAS AL ORIGEN.		ACCIDENTES DEL RIO, AFLUENTES, PUENTES, ARTEFACTOS Y POBLACIONES.	
Quilómetros.	Metros	MÁRGEN DERECHA.	MÁRGEN IZQUIERDA.
192	887	Sitio conveniente para practicar aforos.	
193	367	Presa del molino de Baudona.	
	480	»	Arroyo Arrocampo.
	899	»	Molino Raudona.
194	059	Paso de barca.	
	859	»	Rio Gualefra.
195	919	Vado de la Parrilla.	
197	117	Arroyo de Pioporro.	
198	059	Arroyo de Jaco Tejado.	
	479	Presa del molino de Cieza.	
	699	»	Molino de Cieza.
	793	Vado de Cieza.	
200	777	Vado del molino nuevo.	
201	107	Arroyo Ochavillo.	
	367	Presa (destruida).	
202	743	»	Arroyo Ballester.
203	607	Presa del molino de Santa María.	
	974	»	Molino Santa María.
204	014	Vado de Santa María.	
205	169	»	Arroyo del Ponton.
	358	Vado del Ponton.	
	878	»	Arroyo de la Casa del Marqués.
207	297	»	Arroyo Lobo.
	663	Vado de la Villeta.	
209	278	»	Arroyo del Golfo.
211	213	Paso de barca.	
	331	Arroyo Gorronal.	
	425	Vado Medrano.	
213	285	»	Arroyo Culebrero.
214	252	Vado de la Galapaguera.	
215	487	Presa del molino de Felipe.	
	617	»	Molino de Felipe.
216	344	Vado de San Miguel.	
217	809	»	Arroyo Boca del Molar.
218	069	Vado de las Yeguas.	
219	049	Presa del molino nuevo.	
	158	»	Molino nuevo.
	318	Vado de los Ranchos.	
	338	»	Arroyo de los Ranchos.
	798	Paso de barca.	
220	618	Entra en el Guadiana, por la margen izquierda, en el kilómetro 321,269, término de Villanueva de la Serena.	

RIO SAN PEDRO

AFLUENTE DEL ZÚJAR.

Longitud **38,108** kilómetros.

RIO SAN PEDRO

DEPARTAMENTO DE AGRICULTURA Y FOMENTO

RIO SAN PEDRO

AFUENTE DEL SOLAR

Longitud 38,108 metros

Vertical scale markings and numbers on the right side of the page.

RIO SAN PEDRO.

DISTANCIAS AL ORIGEN.		ACCIDENTES DEL RIO, AFLUENTES, PUENTES, ARTEFACTOS Y POBLACIONES.	
Quilómetros.	Metros	MÁRGEN DERECHA.	MÁRGEN IZQUIERDA.
0	000	Tiene su origen en el sitio llamado las Viñas de Cartama, término de Hinojosa del Duque, provincia de Córdoba.	
1	439	Vado en el camino de Hinojosa del Duque á Belmez.	
	479	»	Regato.
	926	Arroyo del Colmenar.	
3	852	Vado de los Lobos.	
4	141	Arroyo de la Navilla.	
	265	Arroyo de la Trampa.	
	601	Arroyo del Pozo.	
5	727	Vado de los Tejares.	
6	377	Vado de la Antigua.	
	777	»	Regato.
7	683	Vado de la Sierra.	
9	027	Vado.	
	320	»	Arroyo de la Sierra.
10	640	Vado en el camino de Hinojosa á Zalamea.	
11	917	Vado en el camino de Hinojosa á Castuera.	
12	667	»	Regato.
14	941	»	Arroyo Chorrallengua.
15	943	Vado en el camino de Belalcazar á Zalamea.	
17	573	Vado.	
18	078	Puente rústico.	
	303	»	Huerta.
	903	Vado de Monterrubio.	
	951	»	Huerta.
19	282	»	Arroyo.
	550	Puente antiguo de San Pedro, ocho arcos.	
20	150	Presa del molino de la Vistilla.	
	275	Molino de la Vistilla. Dos piedras.	
	622	Presa del molino de la Teja.	
	772	»	Molino de la Teja. Dos piedras.
21	121	Presa del molino de la Junta.	
	215	Molino de la Junta. Dos piedras.	
	225	Arroyo. Vado de Cagancha.	
	278	Molino del Sordo. Dos piedras.	

DISTANCIAS AL ORIGEN.		ACCIDENTES DEL RIO, AFLUENTES, PUENTES, ARTEFACTOS Y POBLACIONES.	
Quilómetros.	Metros	MÁRGEN DERECHA.	MÁRGEN IZQUIERDA.
21	928	Presa destruida.	
22	058	Molino destruido.	
	215	Arroyo de Santa María. Vado.	
	566	Presa.	
	897	"	Molino. Dos piedras.
23	193	Vado en el camino de Belalcazar á Cabeza del Buey.	
	988	Arroyo.	
24	238	Presa destruida.	
25	479	Molino del Tejar. Tres piedras.	
	677	Presa.	
26	175	Molino. Una piedra.	
	400	Vado.	
	826	Arroyo.	
	954	Presa destruida.	
27	729	Presa.	
28	277	"	Molino de la Negrilla. Dos piedras.
29	327	Presa.	
	761	Molino. Una piedra.	
30	561	Presa destruida.	
	936	Arroyo de la Torre.	
32	209	"	Arroyo del Chaparro.
	663	Presa del molino del Serrano.	
33	263	Molino del Serrano. Dos piedras.	
38	108	Entra en el Zújar, por la margen derecha, en el kilómetro 89,674 , sitio llamado Armijoso, término de Belalcazar, provincia de Córdoba.	

RIO AGUAMATILLAS

AFLUENTE DEL ZÚJAR.

Longitud **51,756** kilómetros.

RIO AGUAMATILAS

ACIDENTE DEL DIA DEL SUELO, MEXICO, ANTONIO J. BARRON

RIO AGUAMATILAS

ACIDENTE DEL SOLAR

Localidad 54, 55 y 56

Localidad	Altitud	Temperatura	Humedad	Presión	Observaciones
54	1000	18	75	1010	
55	1050	17	78	1015	
56	1100	16	80	1020	
57	1150	15	82	1025	
58	1200	14	85	1030	
59	1250	13	88	1035	
60	1300	12	90	1040	
61	1350	11	92	1045	
62	1400	10	95	1050	
63	1450	9	98	1055	
64	1500	8	100	1060	
65	1550	7	102	1065	
66	1600	6	105	1070	
67	1650	5	108	1075	
68	1700	4	110	1080	
69	1750	3	112	1085	
70	1800	2	115	1090	
71	1850	1	118	1095	
72	1900	0	120	1100	

RIO AGUAMATILLAS.

DISTANCIAS AL ORIGEN.		ACCIDENTES DEL RIO, AFLUENTES, PUENTES, ARTEFACTOS Y POBLACIONES.	
Quilómetros.	Metros	MÁRGEN DERECHA.	MÁRGEN IZQUIERDA.
0	000	Tiene su origen en el sitio llamado Tagarnales, en la union de los arroyos, Barranco de las Cabras y del Oleo, término de Villanueva del Duque, provincia de Córdoba.	
	059	Vado.	
	791	»	Arroyo del Valdeo.
2	785	Vado.	
3	113	Vado de Hinojosa.	
5	730	Molino destruido.	
6	770	Arroyo de la Plazuela.	
9	462	»	Arroyo de Hinojosa.
10	010	Presa del molino primero.	
	410	»	Molino primero. Salto 2,30 m ^s .
	944	Arroyo de la Zorra.	
11	244	»	Molino de Leal. Salto 2,20 m ^s .
	995	»	Molino de la Vaquera. Salto 2,94 m ^s .
12	445	»	Arroyo de la Cañada del Toril.
	927	Arroyo del Lanchar.	
14	350	Presa destruida.	
	871	»	Molino destruido.
15	083	Vado y presa del molino de las Monjas.	
	646	»	Molino de las Monjas. Salto 2,30 m ^s .
	936	»	Arroyo de Cañada Grande.
16	136	Presa del molino del Risco.	
	696	Arroyo. Vado del Crespo.	
	894	Molino del Risco. Salto 2,97 m ^s .	
17	418	Presa del molino del Cura.	
	935	»	Molino del Cura. Salto 3,98 m ^s .
18	036	Arroyo Barracoso.	
	319	Presa del molino de Alfonso.	
	632	»	Molino de Alfonso. Salto 2,80 m ^s .
19	152	Presa.	
	569	»	Molino. Salto 2,44 m ^s .
	775	Arroyo del Viso.	
20	369	Arroyo.	
21	150	Presa del molino del Viso.	

DISTANCIAS AL ORIGEN.		ACCIDENTES DEL RIO, AFLUENTES, PUENTES, ARTEFACTOS Y POBLACIONES.	
Quilómetros.	Metros	MÁRGEN DERECHA.	MÁRGEN IZQUIERDA.
21	630	Molino del Viso. Salto 3,17 m*.	
22	125	»	Molino destruido.
23	517	Vado del Viso.	
	562	Rio Guadarramillas.	
	615	Presa del molino de las Juntas.	
24	169	»	Molino de las Juntas. Salto 2,28 m*.
25	251	Presa del molino de la Rovira.	
	711	»	Molino de la Rovira. Salto 2,28 m*.
26	267	Presa del molino del Barranco.	
27	271	»	Molino del Barranco. Salto 3,18 m*.
	975	Presa del molino del Blanco.	
28	175	Arroyo de la Cerca.	
	550	»	Molino Blanco. Salto 3,97 m*.
	825	»	Arroyo del Chorreon.
29	586	»	Molino destruido.
30	821	Vado.	
34	301	Presa del molino Pellejero.	
	741	Puente de Pellejero.	
	763	Molino Pellejero. Salto 5,02 m*.	
35	679	Arroyo Tamujoso.	
37	372	Arroyo de los Chozones.	
39	179	Arroyo de Fuenlabrada.	
	680	»	Molino destruido.
	841	Arroyo de la Solana.	
40	217	Vado.	
	817	»	Arroyo de la Parrilla.
41	144	Vado de las Cañas.	
	544	Arroyo Cañada Revaco.	
43	097	Presa destruida.	
	297	»	Molino destruido.
44	239	»	Arroyo de los Grajones.
	581	Arroyo del Caballo.	
45	481	»	Arroyo de las Cuatrocientas.
	503	»	Arroyo Zorzalejo.
	783	»	Molino destruido.
46	122	Arroyo de la Gallumba.	
47	818	»	Arroyo.
48	472	Arroyo Torilejo.	
50	076	Arroyo del Infierno.	
51	476	Arroyo del Chiquero.	
	756	Entra en el Zújar, por la margen derecha, en el kilómetro 101,171 , en el sitio llamado Cantos-blancos, término de Belalcazar, provincia de Córdoba.	

RIO GUADARRAMILLA

AFLUENTE DEL AGUAMATILLAS.

Longitud **29,863** quilómetros.

RIO GUADARRAMA

MOMENTO DEL DIA	TEMPERATURA DEL AIRE	TEMPERATURA DEL AGUA
0	18.0	15.0
1	17.5	14.5
2	17.0	14.0
3	16.5	13.5
4	16.0	13.0
5	15.5	12.5
6	15.0	12.0
7	14.5	11.5
8	14.0	11.0
9	13.5	10.5
10	13.0	10.0
11	12.5	9.5
12	12.0	9.0
13	11.5	8.5
14	11.0	8.0
15	10.5	7.5
16	10.0	7.0
17	9.5	6.5
18	9.0	6.0
19	8.5	5.5
20	8.0	5.0

RIO GUADARRAMILLA.

DISTANCIAS AL ORIGEN.		ACCIDENTES DEL RIO, AFLUENTES, PUENTES, ARTEFACTOS Y POBLACIONES.	
Quilómetros.	Metros	MÁRGEN DERECHA.	MÁRGEN IZQUIERDA.
0	000	Tiene su origen en el sitio llamado Moralejo, término de Pozo-Blanco, en la union de los arroyos Cañas y La Motilla, provincia de Córdoba.	
	306	Vado.	
	440	Presa del molino del Cubo.	
1	481	" "	Noria.
	363	" "	Noria.
	965	Molino del Cubo. Salto 5,52 m ² .	
2	842	Molino Berrugoso. Salto 3,05 m ² .	
3	102	Arroyo Berrugoso. Presa del molino de Manuel.	
4	616	Molino de Manuel. Salto 3,01 m ² .	
	999	Presa del molino destruido.	
	199	Vado.	
5	421	" "	Molino destruido.
	445	Presa del molino de Caballero.	
	555	Molino de Caballero. Salto 2,94 m ² .	
6	619	Noria.	
7	301	Noria.	
8	481	Arroyo de la Candileja.	
	605	Noria.	
	715	Presa destruida.	
	842	" "	Arroyo del Cazo.
	922	Molino destruido.	
9	200	Noria.	
	500	Noria.	
	790	Noria.	
	986	Noria.	
10	069	Presa destruida.	
11	411	Vado.	
	411	Molino destruido.	
	566	" "	Arroyo de la Jurada.
11	766	" "	Molino destruido.
	046	Vado de la Calzada.	
	279	Presa del molino del Cubo.	



DISTANCIAS AL ORIGEN.		ACCIDENTES DEL RIO, AFLUENTES, PUENTES, ARTEFACTOS Y POBLACIONES.	
Quilómetros.	Metros	MÁRGEN DERECHA.	MÁRGEN IZQUIERDA.
12	339	"	Molino del Cubo. Salto 4,78 m*.
	543	Presa del molino de la Peña.	
13	584	Puente rústico.	
	324	"	Molino de la Peña.
14	576	Presa del molino del Rodeo.	
	360	Molino del Rodeo. Salto 2,91 m*.	
15	480	"	Arroyo del Rodeo.
	496	Vado del Rodeo.	
16	496	Molino destruido.	
	899	Presa del molino destruido.	
17	438	Vado de Torremilano.	
	504	Molino destruido.	
18	654	"	Noria.
	769	Vado Ancho.	
19	588	Presa del molino Caido.	
	298	"	Molino Caido. Salto 2,69 m*.
20	998	Vado de Agua Vieja.	
	466	Vado de las Adelfas.	
22	866	Presa del molino Toriles.	
	026	"	Molino de los Toriles. Salto 4,90 m*.
24	500	Puente de fábrica. Siete arcos.	
	690	Puente de fábrica en la carretera de Almaden al Viso. Tres arcos.	
25	944	Vado del puente.	
	008	Vado de la Cerca.	
26	008	Presa del molino de los Pocitos.	
	151	"	Molino de los Pocitos. Salto 2,40 m*.
27	515	Arroyo de la Fuentecilla.	
	905	Vado de la charca y presa del molino de Antonio.	
28	326	"	Molino de Antonio. Salto 2,45 m*.
	326	"	Arroyo de Velasco.
29	848	Vado.	
	863	Entra en el Aguamatillas, por la margen derecha, en el kilómetro 23,517, entre los sitios llamados Cerro-Blanco y Velasco, término del Viso, provincia de Córdoba.	

RIO BUEY

AFLUENTE DEL ZÚJAR.

Longitud **20,108** kilómetros.

RIO BUEY

RIO BUEY

APURTE DEL SOLAR

Longitud 20,100 metros

RIO BUEY.

DISTANCIAS AL ORIGEN.		ACCIDENTES DEL RIO, AFLUENTES, PUENTES, ARTEFACTOS Y POBLACIONES.	
Quilómetros.	Metros	MÁRGEN DERECHA.	MÁRGEN IZQUIERDA.
0	000	Este río tiene su origen en la Humbria de la Dehesa Boyal, próximo al cerro llamado Rijo Gordo, término de Cabeza del Buey.	
	215	Vado del camino de Cabeza del Buey á Almorchon.	
	272	»	Fuente de la Dehesa.
	579	Vado en el mismo camino anterior.	
	956	»	Fuente.
1	165	»	Regato.
	360	»	Regato.
	835	»	Regato.
	934	»	Regato.
2	168	Regato.	
	427	»	Regato.
	778	Vado de Cabeza del Buey á Castuera.	
	800	»	Regato.
	945	»	Regato.
3	086	Arroyo del Puerto.	
	280	»	Regato.
	849	Puente en construccion.	
	996	»	Estacion de Cabeza del Buey.
4	236	Regato.	
	319	Vado de la Serena.	
	364	»	Regato.
	448	Cabeza del Buey.	
	579	Regato.	
	680	Vado de las Cercas.	
5	180	»	Regato.
	575	»	Regato.
	850	Sitio conveniente para practicar aforos.	
	956	Presa del molino de Salas.	La Charca.
6	554	»	Arroyo de la Charca.
	738	Mina de San Roque.	
	783	Molino de Salas. Salto 5,08 m*. Dos piedras.	
	844	Vado de Esparragosa.	
	859	Regato.	
	954	»	Regato del Chaparro.

DISTANCIAS AL ORIGEN.		ACCIDENTES DEL RIO, AFLUENTES, FUENTES, ARTEFACTOS Y POBLACIONES.	
Quilómetros.	Metros	MÁRGEN DERECHA.	MÁRGEN IZQUIERDA.
7	479	Regato.	
	718	»	Regato.
8	204	Regato de la huerta.	
	222	Vado de la Sierra.	
9	543	»	Arroyo de los Castillejos.
	881	Presa del molino de la Loba.	
	639	»	Arroyo del Empujadero.
	664	Molino de la Loba. Salto 3,75 m ^s .	
10	990	Presa del molino del Mudo.	
	028	Arroyo de las Carmonas.	
	391	»	Regato.
	485	Molino del Mudo. Salto 3,24 m ^s .	
	502	Presa del molino de la Parrilla.	
11	562	»	Regato.
	846	Vado.	
	191	»	Molino de la Parrilla. Salto 3,55 m ^s . Tres piedras.
12	525	Huerta de Bimbre.	
	532	Regato.	
13	967	Islas.	
14	018	»	Regato.
	321	Regato.	
16	198	Vado del Viso.	
17	180	Sitio conveniente para practicar aforos.	
18	306	Regato.	
20	108	Entra en el Zújar, por la margen izquierda, en el kilómetro 115,115 , en el sitio llamado la Olla, próximo al Castillo de Madroñal, término municipal de Cabeza del Buey, provincia de Badajoz.	

RIO GUADALMEZ

AFLUENTE DEL ZÚJAR.

Longitud **99,930** kilómetros.

RIO CHADALIZ

ACQUEDUCTO DEL RIO CHADALIZ EN SU ENTRADA EN LA SIERRA DE LOS TOROS

RIO GUADALMEZ

ACQUEDUCTO DEL SOLAR

Distancia	Observaciones	Distancia	Observaciones
0		0	
1		1	
2		2	
3		3	
4		4	
5		5	
6		6	
7		7	
8		8	
9		9	
10		10	
11		11	
12		12	
13		13	
14		14	
15		15	
16		16	
17		17	
18		18	
19		19	
20		20	
21		21	
22		22	
23		23	
24		24	
25		25	
26		26	
27		27	
28		28	
29		29	
30		30	
31		31	
32		32	
33		33	
34		34	
35		35	
36		36	
37		37	
38		38	
39		39	
40		40	
41		41	
42		42	
43		43	
44		44	
45		45	

RIO GUADALMEZ.

DISTANCIAS AL ORIGEN.		ACCIDENTES DEL RIO, AFLUENTES, PUENTES, ARTEFACTOS Y POBLACIONES.	
Quilómetros.	Metros	MÁRGEN DERECHA.	MÁRGEN IZQUIERDA.
0	000	Origen en la junta de los arroyos fuente del Zumajo y fuente de la Campiña, término de Montoro, provincia de Córdoba.	
1	535	Arroyo del Corcho.	
4	935	»	Arroyo de las Buenas Yervas.
6	462	Arroyo.	
7	874	Vado de Villanueva á Fuencaliente.	
8	474	Arroyo de la Sierra.	
9	489	Vado.	
	683	Arroyo Palancares.	
11	203	Arroyo de la Sierra. Concluye la provincia de Córdoba por la derecha y entra en la de Ciudad-Real.	
12	327	Arroyo de las Lomas.	
13	852	Arroyo de las Chozuelas.	
14	972	Arroyo Peña Rodrigo.	
16	254	Arroyo de Pedro Moro ó de la Conquista.	
18	404	»	Arroyo de las Mozas.
20	353	Arroyo de las Zacaillas.	
	703	Vado del Orcajo.	
22	742	Arroyo Navarredonda.	
23	742	»	Arroyo Grande.
25	068	Vado de la Garganta.	
	120	Arroyo San Serafin.	
26	279	Arroyo Casarejo.	
30	862	Arroyo de las Grajas.	
35	274	Rivera del Horcajo.	
	824	Molinos del Horcajo llamados del Campillo. Una piedra cada uno.	
38	920	»	Molino de la Herada. Dos piedras y presa.
	969	»	Rivera de Nava Lanque.
39	288	Presa del molino de Camacho.	
	863	»	Molino Camacho. Dos piedras.
40	967	»	Molino de los Monjes. Dos piedras.
41	736	»	Molino de las Tres Paradas. Dos piedras.
42	044	»	Molino destruido.

DISTANCIAS AL ORIGEN.		ACCIDENTES DEL RIO, AFLUENTES, PUENTES, ARTEFACTOS Y POBLACIONES.	
Quilómetros.	Metros	MÁRGEN DERECHA.	MÁRGEN IZQUIERDA.
42	257	Puente destruido.	
	720	Presa.	
44	672	»	Molino de la Grañuela. Dos piedras.
45	072	»	Rivera Guadamora.
46	287	»	Molino del Dornajo. Dos piedras.
	337	Arroyo.	
47	819	Arroyo del Cubo.	
	921	Arroyo.	
48	671	Vado.	
	722	»	Molino Romero. Dos piedras.
49	499	»	Molino destruido.
	542	Arroyo de San Benito.	
50	424	Presa destruida.	
51	149	»	Molino destruido.
	462	Presa del molino.	Arroyo.
52	379	»	Molino de Capilla.
53	163	Arroyo de la Higuera.	
	193	Vado de Don Benito.	
54	473	Arroyo de la Culebrilla.	
56	424	Presa del molino de la Viña.	
57	431	»	Molino de la Viña. Tres piedras.
61	631	»	Molino destruido.
63	097	Presa destruida.	
64	122	»	Molino destruido.
	136	»	Arroyo de Santa María.
65	538	Presa.	
66	588	»	Arroyo.
69	938	Arroyo la Loba.	Arroyo Cigüñuela.
72	076	»	Arroyo Tijeras.
73	310	Vado del Alamillo.	
77	010	»	Arroyo del Espino.
78	420	Arroyo.	Entra en la provincia de Ciudad-Real.
81	829	Puente de ferrocarril de Badajoz.	
82	176	Rio Valdezogue.	
83	397	»	Arroyo de la Peñuela.
86	197	»	Arroyo de la Lapilla.
87	717	Vado de Santa Eufemia.	
88	542	Vado.	
	110	Aldea Palacios (600). Vado.	
90	526	Fuente.	
	612	Arroyo Colorado.	
92	579	Arroyo de la Nava.	
93	654	Entra en la provincia de Badajoz.	
	666	»	Arroyo Valdesapos.
96	730	Arroyo de las Viñuelas.	
99	930	Entra en Zújar, por la margen izquierda, en el kilómetro 123,502, término Peña el Sordo, sitio llamado Piedra Santa, provincia de Badajoz.	

RIO HORCAJO

AFLUENTE DEL GUADALMEZ.

Longitud **19,037** quilómetros.

RIO HORCAJO

AGENCIAS DE TURISMO Y SERVICIOS DE VIAJES Y HOTELERIA

RIO HORCAJO

AGENCIAS DE TURISMO Y SERVICIOS DE VIAJES Y HOTELERIA

Longitud 18,07 pulgadas

Altura	Longitud	Observaciones
0	0	
1	1	
2	2	
3	3	
4	4	
5	5	
6	6	
7	7	
8	8	
9	9	
10	10	
11	11	
12	12	
13	13	
14	14	
15	15	
16	16	
17	17	
18	18	

RIO HORCAJO.

DISTANCIAS AL ORIGEN.		ACCIDENTES DEL RIO, AFLUENTES, PUENTES, ARTEFACTOS Y POBLACIONES.	
Quilómetros.	Metros	MÁRGEN DERECHA.	MÁRGEN IZQUIERDA.
0	000	Tiene su origen en la Dehesa del Brezal, donde se le conoce con el nombre de Arroyo de los Lobos y sitio llamado Posueros, término de Brazatorlas, provincia de Ciudad-Real.	
	350	»	Manantial.
	950	»	Huerta.
1	061	Manantial.	
	765	Arroyo de la Loha.	
3	229	Vado de la Mina del Horcajo.	
	244	Arroyo de la Mina.	
5	361	Presa del Molino Tabero.	
	696	Molino Tabero. Una piedra.	
6	206	»	Molino de Judro. Una piedra.
7	031	Molino destruido.	
	581	Arroyo Navarrito.	
8	481	Molino destruido.	
	503	Molino destruido.	
9	144	»	Arroyo Zarzaparrilla.
	469	Batán.	
10	919	Batán y molino.	
11	122	»	Arroyo de Marcos.
12	700	Huertas.	
16	075	Molino destruido.	
	765	Molino destruido.	
	890	Arroyo de San Juan.	
17	388	Molino destruido.	
	415	Molino destruido.	
	965	Molino destruido.	
19	037	Entra en el Guadalmez, por la margen derecha, en el kilómetro 35,274, en el sitio llamado Dehesa del Campillo, término de Almodóvar del Campo, provincia de Ciudad-Real.	

RIO BORGALJO

ACUERDO DEL REY AL SEÑOR DON ALONSO DE BORGALJO

RIO NAVALLINGA

ALFONSO DEL QUINCE

Rey

Don Alonso de Borgaljo

Don Alonso de Borgaljo

Don Alonso de Borgaljo

Don Alonso de Borgaljo

Don Alonso de Borgaljo

RIO NAVALENGUA

AFLUENTE DEL GUADALMEZ.

Longitud **26,580** kilómetros.

RIO NAVAYALINGUA

ALIMENTOS DEL RIO: ÚTILES, ARTIFICIALES Y PISCICULTIVOS		Miles de Gramos
Categoría	Cantidad	Cantidad
0	0	0
1	1	1
2	2	2
3	3	3
4	4	4
5	5	5
6	6	6
7	7	7
8	8	8
9	9	9
10	10	10
11	11	11
12	12	12
13	13	13
14	14	14
15	15	15
16	16	16
17	17	17
18	18	18
19	19	19
20	20	20
21	21	21
22	22	22
23	23	23
24	24	24
25	25	25
26	26	26
27	27	27
28	28	28
29	29	29
30	30	30
31	31	31
32	32	32
33	33	33
34	34	34
35	35	35
36	36	36
37	37	37
38	38	38
39	39	39
40	40	40
41	41	41
42	42	42
43	43	43
44	44	44
45	45	45
46	46	46
47	47	47
48	48	48
49	49	49
50	50	50

RIO NAVALENGUA.

DISTANCIAS AL ORIGEN.		ACCIDENTES DEL RIO, AFLUENTES, PUENTES, ARTEFACTOS Y POBLACIONES.	
Kilóme- tros.	Metros	MÁRGEN DERECHA.	MÁRGEN IZQUIERDA.
0	000	Tiene su origen en la Fuente de la Cañadá, término de Villanueva de Córdoba, provincia de idem.	
1	507	»	Pozo.
2	059	Regato.	
3	359	Vado.	
4	484	Molino del Pósito. Una piedra.	
	647	Vado de la Conquista á Villanueva.	
	858	Molino. Una piedra.	
5	116	Molino de las Pasaderas. Una piedra.	
	573	Presa.	
	843	Molino destruido.	
6	226	Presa.	
	384	Molino. Una piedra.	
	422	Arroyo del Pozo.	
	982	Presa.	
7	107	Molino del Pendajo. Una piedra.	
9	675	»	Arroyo Ovejuelo.
11	275	Molino nuevo. Una piedra.	
12	570	Vado de Torre Campo á la Conquista.	
	713	»	Molino de Moreno. Una piedra.
	829	»	Molino destruido.
14	829		
15	608	Molino de los Tamujos. Una piedra.	
17	532	Vado.	
20	959	»	Arroyo Rayo.
22	465	»	Arroyo del Chaparral.
25	355	»	Arroyo de la Hacienda.
26	580	Entra en el rio Guadalmez, por la margen izquierda, en el kilómetro 38,869, sitio llamado Pozo de D. Joaquin, término de Torre Campo, provincia de Córdoba.	

RIO NAVAJUNGA

ACORDADO DEL RIO, ALBERTO, FERRER, ESTEBAN Y MARIANO

RIO GUADAMORA

ALBERTO DEL GUADAMORA

ALBERTO DEL GUADAMORA

ALBERTO DEL GUADAMORA

ALBERTO DEL GUADAMORA

ALBERTO DEL GUADAMORA

ALBERTO DEL GUADAMORA

ALBERTO DEL GUADAMORA

ALBERTO DEL GUADAMORA

ALBERTO DEL GUADAMORA

ALBERTO DEL GUADAMORA

ALBERTO DEL GUADAMORA

ALBERTO DEL GUADAMORA

ALBERTO DEL GUADAMORA

ALBERTO DEL GUADAMORA

RIO GUADAMORA

AFLUENTE DEL GUADALMEZ.

Longitud **37,694** kilómetros.

RIO GUADAMORA

AGENCIA DEL RIO GUADAMORA - ESTACIONES Y PUNTALES

RIO GUADAMORA

ALFONSO DEL ROSARIO

ESTACION	ALFONSO DEL ROSARIO	ESTACION	ALFONSO DEL ROSARIO
0		0	
10		10	
20		20	
30		30	
40		40	
50		50	
60		60	
70		70	
80		80	
90		90	
100		100	
110		110	
120		120	
130		130	
140		140	
150		150	
160		160	
170		170	
180		180	
190		190	
200		200	
210		210	
220		220	
230		230	
240		240	
250		250	
260		260	
270		270	
280		280	
290		290	
300		300	

RIO GUADAMORA.

DISTANCIAS AL ORIGEN.		ACCIDENTES DEL RIO, AFLUENTES, FUENTES, ARTEFACTOS Y POBLACIONES.	
Quilómetros.	Metros	MÁRGEN DERECHA.	MÁRGEN IZQUIERDA.
0	000	Tiene su origen en el sitio llamado Cruz del Maragato, union de los arroyos llamados Madre Vieja y Alcornaquejo, término de Pozoblanco, provincia de Córdoba.	
2	348	»	Arroyo de la Jara.
3	373	Arroyo. Vado del camino Montoro.	
4	373	Vado de la Zarza.	Arroyo.
5	812	Vado de la Jara.	
6	125	»	Arroyo de la Hondonada.
7	183	Vado del Medio.	
	533	Arroyo Berroquesillo.	
8	174	Vado de Pozoblanco á Villanueva.	
	754	»	Arroyo Zarcejo.
	868	Arroyo Hondillo.	
9	925	Vado de Conquista á Pozoblanco.	
10	093	»	Arroyo.
	618	Arroyo Ballesteros.	
11	921	»	Arroyo.
12	971	Vado.	
15	365	Arroyo del Espino.	
16	415	»	Arroyo Murillo.
	615	Vado.	
18	467	Vado de Villanueva á Torre-Campo.	
20	567	»	Arroyo Pedro Muguilles.
23	094	»	Arroyo de las Puercas.
25	170	Arroyo del Membrillo.	
	186	Vado de Conquista á Torre-Campo.	
26	396	Puente destruido.	
	832	Arroyo de la Laba.	
	893	Vado de los Carros.	
27	721	»	Arroyo de los Heventones.
30	896	Presa.	
31	499	»	Molino de la Raya.
	724	Presa del molino Maestro.	
32	130	»	Molino Maestro.
	468	Molino destruido.	

DISTANCIAS AL ORIGEN.		ACCIDENTES DEL RIO, AFLUENTES, PUENTES, ARTEFACTOS Y POBLACIONES.	
Quilómetros.	Metros	MÁRGEN DERECHA.	MÁRGEN IZQUIERDA.
32	681	Presa del molino Valentin.	
33	081	Molino Valentin. Dos piedras.	
34	378	Arroyo de la Viña.	
	503	Vado de Torre-Campo á la Mancha.	
36	291	Vado.	Caserío (40).
	694	"	Arroyo. Ermita de la Virgen de Veredas (35).
37	694	Entra en el Guadalmez, por la márgen izquierda, en el quilómetro 45,072, en el sitio llamado Vega del Cirujano, término de Pozoblanco, provincia de Córdoba.	

ACIDENTES DEL RÍO VALDEAZOGUES, FUENTES, ATERCIOS Y TORREAJOS.

ACIDENTES DEL RÍO VALDEAZOGUES, FUENTES, ATERCIOS Y TORREAJOS.	ACIDENTES DEL RÍO VALDEAZOGUES, FUENTES, ATERCIOS Y TORREAJOS.	ACIDENTES DEL RÍO VALDEAZOGUES, FUENTES, ATERCIOS Y TORREAJOS.
		32
		33
		34
		35
		36
		37

RIO VALDEAZOGUES

AFLUENTE DEL GUADALMEZ.

Longitud **48,020** kilómetros.

RIO VALDEAZOGUES

ACIDENTES DEL RIO VALDEAZOGUES	Causa de los accidentes	Fecha
		0
		1
		2
		3
		4
		5
		6
		7
		8
		9
		10
		11
		12
		13
		14
		15
		16
		17
		18
		19
		20
		21
		22
		23
		24

RIO VALDEAZOGUES.

DISTANCIAS AL ORIGEN.		ACCIDENTES DEL RIO, AFLUENTES, PUENTES, ARTEFACTOS Y POBLACIONES.	
Quilómetros.	Metros	MÁRGEN DERECHA.	MÁRGEN IZQUIERDA.
0	000	Tiene su origen en el sitio llamado Vado Ancho, en la union de los arroyos Peña de los Gatos y Minguilla, término municipal de Almodóvar del Campo, provincia de Ciudad-Real.	
	340	»	Arroyo Sanda la Mula.
1	985	Arroyo de la Solana.	Arroyo de Caracollera.
3	197	»	
4	111	Arroyo de la Fuentecilla.	
7	693	Arroyo Nava los Ballejos.	Arroyo de la Gata.
8	033	»	
	144	Arroyo de la Peña del Cristo.	
	193	Arroyo del Herradero.	
9	013	Arroyo del Boqueron.	Arroyo de los Granizos.
10	461	»	
	961	Arroyo del Quintillo.	Regato del Sacristan.
11	629	»	Arroyo de los Cabriles.
	825	»	
12	158	Vado Hondo.	Arroyo del Entredicho.
	718	»	
14	578	Vado del Entredicho á Fontanosa.	Arroyo de la Gargantilla.
15	174	»	
	374	Puente destruido.	Casas del Entredicho.
	678	»	
	904	Agua del Cerro de la Mineta.	
16	215	Fuente de la Mineta.	
17	515	Isla del Entredicho.	Arroyo de Peñarroya.
18	055	»	Arroyo del Colmenar.
	773	»	
19	755	Vado del Cerro de los Santos.	
	758	Arroyo de Cantalobos.	
20	838	Rivera de Gargantiel.	
21	086	Vado de las Posaderas.	
22	766	Arroyo de Guadalperal.	Toma de aguas para la estacion de Almadenejos.
23	686	»	Arroyo de Fuente Lintero.
	992	»	
24	582	Molino de la Madre Vieja (destruido).	

DISTANCIAS AL ORIGEN.		ACCIDENTES DEL RIO, AFLUENTES, FUENTES, ARTEFACTOS Y POBLACIONES.	
Quilómetros.	Metros	MÁRGEN DERECHA.	MÁRGEN IZQUIERDA.
25	190	Arroyo de la Tabla de Lituen.	
	463	Molino destruido.	
26	030	Presa del molino de Peña Tejado.	
27	230	Molino Peña Tejado. Salto 3,61 m'.	
	330	Arroyo de la Candelera.	
	670	Arroyo del Tamujal.	
	712	Puente de la carretera de Almaden á Almadenjos.	
28	470	Vado de Guajaron.	
32	314	Regato.	
	734	Regato de Torreguela.	
33	061	Arroyo de Cantos Blancos.	
	274	Isla del Mesto.	
36	843	Vado de los Carrizos.	
37	002	Arroyo Barranco Hondo.	
	362	Presa del molino Taconal.	
38	345	Molino del Taconal. Salto 3,02 m'.	
	703	Arroyo del Aguila.	
39	245	Presa destruida.	
	686	Molino destruido.	
41	705	Presa del molino Blanco.	
42	013	"	Regato de la Alcudia.
	554	Vado y puente destruido.	
	693	Molino Blanco. Salto 2,61 m'.	
	848	Arroyo de la Dehesa de la Pared.	
43	424	"	Regato Pollares.
	879	Regato.	
44	999	"	Estacion de Chillon.
46	460	Arroyo Mojado.	
48	020	Entra en el Guadalmez, por la márgen derecha, en el kilómetro 82,176 , en el sitio llamado Casa de la Vega, término municipal de Chillon, provincia de Ciudad-Real.	

RIO RIVERA DE GARGANTIEL

AFLUENTE DEL VALDEAZOGUES.

Longitud **17,230** kilómetros.

LIBRO TERCERA PARTE CANTONAL

RIO RIVERA DE GARIBAY

AYUNTAMIENTO DEL VALDEARAGUA

En el día 17 de Mayo de 1900

Yo, el Sr. D. Juan de Dios

Alcalde de este Ayuntamiento

de Valdearagua

certifico que

el Sr. D. Juan de Dios

es el Sr. D. Juan de Dios

Alcalde de este Ayuntamiento

de Valdearagua

en el día 17 de Mayo de 1900

Yo, el Sr. D. Juan de Dios

Alcalde de este Ayuntamiento

de Valdearagua

en el día 17 de Mayo de 1900

Yo, el Sr. D. Juan de Dios

Alcalde de este Ayuntamiento

de Valdearagua

en el día 17 de Mayo de 1900

RIO RIVERA DE GARGANTIEL.

DISTANCIAS AL ORIGEN.		ACCIDENTES DEL RIO, AFLUENTES, PUENTES, ARTEFACTOS Y POBLACIONES.	
Quilómetros.	Metros	MÁRGEN DERECHA.	MÁRGEN IZQUIERDA.
0	000	Molino del Manzano. Salto 5,60 m ^a . Tiene su origen en la union de las gargantas Quejigo Gordo y Padilla, término municipal de Almaden, provincia de Ciudad-Real.	
	460	Molino Sotarrizo. Salto 5,10 m'.	
1	900	»	Arroyo de los Lobos.
	100	Molino de Maiteresa. Salto 5,05 m ^a .	
	130	»	Toma de aguas para el molino de las Corchas.
	325	»	Regato de la Teja.
	515	»	Molino de las Corchas. Salto 5,01 m'.
	570	»	Toma de aguas para el molino del batán.
	580	Regato de los Toriles.	
2	848	Vado.	
	010	»	Regato de los Hediondos.
	061	Molino del batán. Salto 4,24 m'.	
	070	»	Toma de aguas para el molino de la Nieta.
	260	Regato.	
	600	»	Regato.
	670	Molino de la Nieta. Salto 5,10 m'.	
3	751	Toma de aguas para los molinos Garron y la Calle.	
	420	Molino Garron. Salto 5,50 m'.	
	821	Molino de la Calle. Salto 5,41 m ^a .	
	840	»	Toma de aguas para los molinos siguientes.
4	435	Molino del Villar de arriba. Salto 5,40 m'.	
	985	Molino del Villar de abajo. Salto 5,70 m ^a .	
5	040	»	Toma de aguas para el molino del Carrasco.
	890	»	Regato del Sacristan.
	915	»	Molino del Carrasco. Salto 6,78 m ^a .
6	015	Toma de aguas.	
	628	Molino de la Costanilla. Salto 6,25 m ^a .	
7	654	»	Toma de agua.
	076	»	Molino de Villalobos. Salto 3,50 m ^a .
	281	Arroyo del Picado.	
	340	»	Arroyo Riofriuelo.
	380	Toma de aguas para el molino de la Higuera.	
	601	Molino de la Higuera. Salto 4,45 m ^a .	

DISTANCIAS AL ORIGEN.		ACCIDENTES DEL RIO, AFLUENTES, PUENTES, ARTEFACTOS Y POBLACIONES.		
Quilómetros.	Metros	MÁRGEN DERECHA.	MÁRGEN IZQUIERDA.	
7	626	»	Toma de aguas para el molino del Abad.	
	8	Vado del Raso del Abad.	Molino del Abad.	
8	441	»		
	480	Toma de aguas para los molinos Chapinar y de los Arboles.		
	943	Molino Chapinar. Salto 3,40 m'.		
	9	004	»	Regato.
	672	Molino de los Arboles. Salto 5,80 m'.		
10	822	Toma de aguas para el molino de la Virgen Retamar y Moro.		
	898	»	Regato de la Tejera.	
	228	»	Molino de la Virgen Salto 3,40 m'.	
	240	Gargantiel (135).		
	985	»	Molino del Retamar. Salto 3,80 m'.	
	11	168	Arroyo de la Azadilla.	
12	680	»	Molino del Moro. Salto 4,10 m'.	
	800	Toma de aguas para el molino Gastador.		
	921	»	Arroyo Cañada Mármol.	
	514	»	Arroyo de Villalva.	
13	045	»	Arroyo del Cantillo.	
	108	Regato de las Canteras.		
	366	Molino Gastador. Salto 5,20 m'.		
	446	Toma de aguas para el molino de la Maya.		
	519	Vado del Campillo.		
	969	»	Arroyo de Valdemosillo.	
	14	154	Molino de la Maya. Salto 3,14 m'.	
	354	Toma de aguas para el molino del Rincon.		
	631	Molino del Rincon. Salto 3,60 m'.		
	15	086	Vado del Peñoncillo.	
16	104	Toma de aguas para los molinos las Tapias y Malagon.		
	524	»	Arroyo de la Nava.	
	966	Molino de las Tapias. Salto 4,10 m'.		
	350	Isla.		
	496	Molino Malagon. Salto 3,05 m'.		
	870	Toma de aguas para el molino de Ana Blazquez.		
	984	Molino de Ana Blazquez. Salto 3,61 m'.		
17	033	Vado del carril de los Santos.		
	230	Entra en el Valdeazogues, por la margen derecha, en el kilómetro 20,838, sitio llamado las Juntas, término municipal de Almadenejos, provincia de Ciudad-Real.		

RIO ALCUDIA

AFLUENTE DEL VALDEAZOGUES.

Longitud **45,085** kilómetros.

THE ALBUQUERQUE

THE ALBUQUERQUE

THE ALBUQUERQUE

THE ALBUQUERQUE

THE ALBUQUERQUE

THE ALBUQUERQUE

THE ALBUQUERQUE

THE ALBUQUERQUE

THE ALBUQUERQUE

THE ALBUQUERQUE

THE ALBUQUERQUE

THE ALBUQUERQUE

THE ALBUQUERQUE

THE ALBUQUERQUE

THE ALBUQUERQUE

THE ALBUQUERQUE

THE ALBUQUERQUE

THE ALBUQUERQUE

THE ALBUQUERQUE

THE ALBUQUERQUE

THE ALBUQUERQUE

THE ALBUQUERQUE

THE ALBUQUERQUE

THE ALBUQUERQUE

THE ALBUQUERQUE

THE ALBUQUERQUE

THE ALBUQUERQUE

RIO ALCUDIA.

DISTANCIAS AL ORIGEN.		ACCIDENTES DEL RIO, AFLUENTES, PUENTES, ARTEFACTOS Y POBLACIONES.	
Quilómetros.	Metros	MÁRGEN DERECHA.	MÁRGEN IZQUIERDA.
0	000	Tiene su origen en el sitio llamado Rompe Zapatos, término municipal de Almodovar del Campo, provincia de Ciudad-Real.	
1	600	»	Arroyo de Fuente Cantos.
5	700	Presa del molino primero.	
	790	Molino primero. Salto 4,72 m*.	
6	115	Presa del molino segundo.	
	384	Molino segundo. Salto 4,40 m*.	
9	659	Arroyo de la Cabra.	
12	919	Arroyo del Pardillo.	
14	844	Arroyo de Villaviciosa.	
15	144	Arroyo de Torrera.	
	540	Vado de Cañaveras.	
	870	Regato.	Arroyo de Tamijoso.
16	998	»	
17	004	Fuente.	
20	558	Arroyo del Zaralejo.	Arroyo de Varibanderas.
22	993	»	Arroyo de la Loma.
24	608	»	
	613	Vado del Charco del Rocin.	Arroyo de la Gargantilla.
25	133	»	Regato Taberneros.
27	133	»	Arroyo del Hornillo.
28	233	»	
	735	Arroyo de Capellania.	
30	135	Arroyo de los Hoyos.	Arroyo de Puerto Ancho.
31	285	»	
35	305	Vado del Alamillo.	
36	625	Presa del molino tercero.	
37	187	Molino tercero. Salto 2,90 m*.	
	877	Vado del Mesto.	
	881	Arroyo del Mesto.	
42	817	Vado del Quinto Teresa.	
43	335	Puente metálico de la vía férrea de Madrid á Badajoz.	
45	085	Entra en el Valdeazogues, por la margen izquierda, en el quilómetro 42,013, sitio llamado Horcajillo, término de Chillon, provincia de Ciudad-Real.	

RIO ALCUDIA

REPORT OF THE UNITED STATES GEOLOGICAL SURVEY

LEWIS AND CLARK

1804-1806

Volume 1

Part 1

Part 2

Part 3

Part 4

Part 5

Part 6

RIO ESTERAS

AFLUENTE DEL ZÚJAR.

Longitud **73,915** kilómetros.

THE JOURNAL

RIO ESTERAS

ARRIVED AT RIO

ESTERAS

RIO ESTERAS.

DISTANCIAS AL ORIGEN.		ACCIDENTES DEL RIO, AFLUENTES, PUENTES, ARTEFACTOS Y POBLACIONES.	
Quilómetros.	Metros	MÁRGEN DERECHA.	MÁRGEN IZQUIERDA.
0	000	Este rio tiene su origen en la Humbría del Cerro del Castillo, término de Saceruela, provincia de Ciudad-Real.	
1	619	Islas.	
5	479	»	Regato.
	532	Terreno pantanoso.	
	922	»	Regato.
6	038	»	Arroyo del Caballo.
	803	»	Regato.
7	000	Puente de la Sacea.	
	425	Terreno pantanoso.	
8	215	Islas.	
9	320	Arroyo del Grajo.	
	350	»	Arroyo del Vicejo.
10	264	»	Arroyo del Robledo.
11	099	»	Regato.
	980	Arroyo de la Calera.	
12	909	Terreno pantanoso.	
13	090	Arroyo de la Cantera.	
14	598	»	Regato.
15	097	Vado en el camino de Saceruela á Agudo.	
	265	Puente de fábrica.	
	600	Regato.	
	927	»	Regato.
16	399	»	Arroyo de Saceruela.
	948	Vado de Saceruela á Agudo.	
17	300	»	Arroyo Piasno.
	443	Regato.	
18	000	Regato.	
	728	»	Regato.
	941	»	Regato.
19	175	»	Arroyo de la Dehesa.
	980	»	
20	269	Regato.	
	642	Regato.	
	981	»	Arroyo Cañada Honda.

DISTANCIAS AL ORIGEN.		ACCIDENTES DEL RIO, AFLUENTES, PUENTES, ARTEFACTOS Y POBLACIONES.	
Quilómetros.	Metros	MÁRGEN DERECHA.	MÁRGEN IZQUIERDA.
21	118	Regato.	
22	300	»	Arroyo Navacerradilla.
23	000	Arroyo Navalatienda.	
24	991	»	Arroyo Navanquillo.
25	020	Arroyo Cantarroso.	
26	319	»	Arroyo de la Huerta.
27	000	»	Arroyo de los Rasos.
	184	Regato.	
	302	»	Regato.
	730	Arroyo del Doctor.	
28	858	»	Regato.
29	123	Arroyo de la Venta.	
30	378	»	Regato.
	481	»	Regato.
31	150	»	Arroyo Valdelosero.
	584	Arroyo de la Oneosa.	
32	405	Terreno pantanoso.	
33	281	Arroyo de la Calera.	
	783	»	Arroyo de la Garganta.
34	119	»	Arroyo de Gualperal.
	232	Regato.	
	650	Regato.	
	823	Arroyo de Santa María.	
35	838	»	Arroyo del Cantarral.
36	470	Regato.	
	783	»	Regato.
37	161	Regato.	
	529	Regato.	
38	438	Regato.	
	562	»	Regato.
	641	»	Arroyo de la Parra.
	990	»	Regato.
39	680	»	Regato.
	995	»	Arroyo del Palomar.
40	060	Reguero de río Frio.	
	412	»	Arroyo de Boca la Berrera.
41	080	»	Arroyo del Retamizo.
	864	»	Arroyo de la Boca los Corrales.
42	212	»	Arroyo Bayucoso.
	520	»	Regato.
	602	»	Vado de las Presillas.
	605	Arroyo de los Maderos.	
	979	Arroyo del Puente.	
43	605	»	Arroyo de la Boca del Moleno.
44	203	Islas.	
	341	»	Arroyo Majada Gorda.
	400	Arroyo Valdecamacho.	
45	250	Arroyo Valdemanes.	
	300	Provincia de Ciudad-Real.	
	300	Provincia de Badajoz.	
	362	»	Arroyo de las Trampas.

DISTANCIAS AL ORIGEN.		ACCIDENTES DEL RIO, AFLUENTES, PUENTES, ARTEFACTOS Y POBLACIONES.	
Quilómetros.	Metros	MÁRGEN DERECHA.	MÁRGEN IZQUIERDA.
45	581	Regato.	
46	040	"	Regato.
	718	Regato.	
	822	Arroyo de las Navas.	
47	203	"	Arroyo de las Machelinas.
	680	Regato.	
48	135	Terreno pantanoso.	
49	100	Sitio conveniente para practicar aforos.	
	360	Regato.	
	859	"	Regato.
50	343	Regato.	
	858	"	Regato.
51	162	Regato.	
52	049	Arroyo.	
	282	Arroyo de Balermo.	
	781	"	Regato.
53	000	Terreno pantanoso.	
	220	Regato.	
	419	"	Regato.
54	315	Islas.	
55	402	Regato.	
	664	Vado de Almaden á Baterna.	
56	182	"	Arroyo del Barranco del Llano.
	702	Agua procedente de las Minas.	
57	021	Mina en explotacion.	
	203	Islas.	
	300	Vado en el camino de Almaden á la Mina.	
	320	Regato.	
	618	Regato.	
	650	"	Fábrica en ruinas.
	862	Arroyo de Cañadillas.	
	990	Vado de Siruela á Almaden.	
59	010	"	Arroyo de Valdelamora.
61	320	Terreno pantanoso.	
	583	Regato.	
62	369	Arroyo de la Dehesa de Navahermosa.	
	503	Regato.	
	540	Vado del Charcon.	
63	100	Islas.	
	191	"	Arroyo del Rumial.
	478	"	Regato.
64	000	"	Regato.
	100	"	Regato.
	341	Presa del molino.	
	479	Islas.	
65	365	"	Molino de la Vívora. Salto 0,95 m ^s .
66	085	Regato.	
	695	"	Regato.
	800	Vado del Rosario.	
67	160	"	Regato.
	940	Sitio conveniente para practicar aforos.	

DISTANCIAS AL ORIGEN.		ACCIDENTES DEL RIO, AFLUENTES, PUENTES, ARTEFACTOS Y POBLACIONES.	
Quilómetros.	Metros	MÁRGEN DERECHA.	MÁRGEN IZQUIERDA.
68	040	Terreno pantanoso.	
	542	Regato.	
69	400	»	Regato.
	464	Vado del Monasterio.	
70	760	»	Regato.
	919	Presa del molino Horcajo.	
71	925	Rivera de Garlitos.	
	975	Regato.	
72	617	»	Molino Horcajo. Salto 0,85 m ^s .
73	579	Regato.	
	915	Entra en el Zújar, por la margen derecha, en el kilómetro 133,811 , sitio llamado Egido de Capilla, Dehesa del Berrocal, término de Capilla, provincia de Badajoz.	

RIO GUALEMAR

AFLUENTE DEL ZÚJAR.

Longitud **66,000** kilómetros.

1870

TABLET

TABLET

TABLET

TABLET

RIO GUALEMAR.

DISTANCIAS AL ORIGEN.		ACCIDENTES DEL RIO, AFLUENTES, PUENTES, ARTEFACTOS Y POBLACIONES.	
Quilómetros.	Metros	MÁRGEN DERECHA.	MÁRGEN IZQUIERDA.
0	000	Este rio tiene su origen en el sitio llamado Zumajo-Viejo, término de Fuenlabrada, provincia de Badajoz.	
	300	»	Regato.
	400	»	Arroyo del Chaparro.
	760	Regato.	
1	070	»	Regato.
	370	Regato.	
	670	Arroyo de Cañada Gil.	
	830	»	Arroyo del Cuervo.
2	060	»	Regato.
	148	Regato.	
	200	Vado en el camino de Fuenlabrada á Villarta.	
	510	Regato.	
	700	Regato.	
	880	Regato.	
	900	»	Regato.
3	160	»	Arroyo de la Garganta del Nogal.
	740	Vado del Cordel. Desde este vado el rio sirve de limite entre las provincias de Badajoz y Ciudad-Real.	
4	140	Regato.	
5	060	Arroyo del Mayoral.	
	070	Regato.	
6	180	Regato.	
	440	Regato.	
	875	»	Arroyo de las Muletillas.
7	040	Vado de la apretura del batán.	
	360	»	Arroyo del Castaño.
	460	En este punto acaba el rio de servir de límite entre las provincias de Badajoz y Ciudad-Real, pasando á la primera.	
	522	Vado de la Pradera.	
	688	Regato.	
8	355	»	Arroyo de la Garganta de las Hoces.
	400	Sitio conveniente para practicar aforos.	

DISTANCIAS AL ORIGEN.		ACCIDENTES DEL RIO, AFLUENTES, PUENTES, ARTEFACTOS Y POBLACIONES.	
Quilómetros.	Metros	MÁRGEN DERECHA.	MÁRGEN IZQUIERDA.
8	800	Vado en el camino de Fuenlabrada á la Puebla de D. Rodrigo.	
	920	Arroyo del Quejigal.	
9	340	Terreno pantanoso.	
	700	Arroyo de la Garganta de las Baras.	
10	581	Regato.	
	699	Islas.	
11	380	Regato.	
	502	Arroyo de la Garganta de la Cabezuela.	
12	061	Isla.	
	300	Islas.	
	720	Vado de las Eras altas de la Mancha.	
13	725	"	Arroyo de la Nava.
	180	Regato.	
	281	Isla.	
14	060	Presa del molino de la Apertura.	
	080	"	Vado de las Carretas.
15	055	Molino de la Apertura. Salto 0,90 m'.	
	300	Presa del molino de San Idefonso.	
	610	Molino de San Idefonso. Salto 0,85 m'.	
	900	Puente de fábrica.	
	980	Arroyo de Nava los Muchachos.	
16	470	Presa del molino de D. Francisco.	
	730	Arroyo del Manantial del Santo.	
17	180	Toma de aguas para riego.	
	220	Molino de D. Francisco. Salto 0,95 m'.	
	400	Presa del molino de Reyes.	
	710	Molino de Reyes. Salto 0,90 m'.	
	800	Vado en el camino de Fuenlabrada á Agudo.	
18	040	Presa del molino de la Cabella.	
	150	Arroyo del Caballo.	
	425	Molino de la Cabella. Salto 0,90 m'.	
19	380	Arroyo de la Robleosa.	
	671	Arroyo del Retorno.	
	702	Vado de la Boca del Retorno.	
20	050	"	Regato.
	860	Arroyo de la Vega del Caballo.	
21	320	Arroyo de los Arenales.	
	820	"	Arroyo del Valle del Burro.
22	185	Arroyo de la Corcha.	
	760	"	Arroyo del Collado del Burro.
23	180	"	Regato.
	800	Vado en el camino de Badajoz á la Mancha.	
24	960	Regato.	
	540	Arroyo de Vega Bazuma.	
	685	Regato.	
25	710	Vado en el camino de Agudo á la Cañada de las Bocas.	
	120	"	Regato.
26	820	Restos de un molino.	
	241	Regato.	

DISTANCIAS AL ORIGEN.		ACCIDENTES DEL RIO, AFLUENTES, PUENTES, ARTEFACTOS Y POBLACIONES.	
Quilómetros.	Metros	MÁRGEN DERECHA.	MÁRGEN IZQUIERDA.
26	439	"	Regato.
	740	Restos de un molino.	
27	901	Presa del molino de Garbanzuelo.	
	000	Molino de Garbanzuelo. Salto 0,80 m*.	
	349	Regato.	
28	450	Regato.	
	279	Arroyo de la Parrosa.	
	500	Sitio conveniente para practicar aforos.	
29	580	"	Regato.
	360	Arroyo de la Fuente de los Burros.	
30	329	Vado en el camino de Garbanzuelo á Siruela.	
31	801	"	Regato.
32	320	Arroyo.	
	440	Sitio conveniente para practicar aforos.	
34	000	"	Regato.
	800	"	Regato.
35	929	Vado en el camino de Herrera del Duque á Siruela.	
36	159	Regato.	
	401	Arroyo de la Fuente del Tesoro.	
	960	Regato.	
37	571	Regato.	
	820	"	Regato.
	920	"	Regato.
38	121	Restos de un molino.	
	652	"	Regato.
	700	"	Regato.
39	200	Arroyo de Garbeño.	
	430	"	Regato.
	650	Regato.	
	840	"	Regato.
40	080	"	Regato.
	620	Regato.	
	900	"	Regato.
41	305	"	Regato.*
	422	"	Regato.
42	259	"	Regato.
	281	Regato.	
43	180	Regato.	
45	685	"	Regato.
46	800	Regato.	
47	224	Arroyo Pelochoso.	
	443	Arroyo de la Zarzuela.	
48	364	Vado en el camino de Garbanzuelo á la Puebla de Alcocer.	
	660	Regato.	
49	600	Charco del Hambre.	
51	240	Arroyo de los Carneros.	
52	122	"	Rio Agudo.
	701	Arroyo de la Parrilla.	
	798	Isla.	
53	340	Restos de un molino.	

DISTANCIAS AL ORIGEN.		ACCIDENTES DEL RIO, AFLUENTES, PUENTES, ARTEFACTOS Y POBLACIONES.	
Quilómetros.	Metros	MÁRGEN DERECHA.	MÁRGEN IZQUIERDA.
53	505	Arroyo Valhondo.	
54	399	»	Regato.
	882	Arroyo de los Molinillos.	
55	151	Arroyo de la Toledana.	
56	000	Regato.	
	380	Regato.	
57	110	Regato.	
	560	»	Regato.
	630	»	Regato.
58	400	Presa del molino de Juan Pedro.	
	659	»	Regato.
59	265	Molino de Juan Pedro. Salto 1,05 m*.	
	400	Arroyo de la Dehesa. Barranquillo.	
	840	»	Regato.
60	220	Arroyo Calderin.	
	480	Presa del molino de las Monjas.	
61	400	Molino de las Monjas. Salto 0,90 m*.	
	920	Regato.	
62	460	»	Arroyo de la Elisea.
	820	Arroyo de D. ^a María.	
63	460	Islas.	
	760	Presa del molino del Cerro.	
64	590	Molino del Cerro. Salto 1,00 m*.	
65	020	Arroyo de Ginchapresto.	
66	000	Entra en el Zújar, por la margen derecha, en el quilómetro 154,556, sitio llamado la Junta, próximo al cerro llamado Masa de Trivo, tér- mino de Esparraguera, provincia de Badajoz.	

RIO DOS HERMANOS

MEMORIO DE LOS SEÑORES DON JUAN DE LOS RIOS Y DON JUAN DE LOS RIOS

RIO DOS HERMANOS

ANEXO DEL SUPLENTE

Facultad de Ciencias Exactas y Naturales

0
1
2
3
4
5
6
7
8
9
10
11
12
13
14
15
16
17
18
19
20
21
22
23
24
25
26
27
28
29
30

Impreso en la imprenta de la Universidad Nacional de Tucuman, Tucuman, 1961.

RIO DOS HERMANAS.

DISTANCIAS AL ORIGEN.		ACCIDENTES DEL RIO, AFLUENTES, PUENTES, ARTEFACTOS Y POBLACIONES.	
Quilómetros.	Metros	MÁRGEN DERECHA.	MÁRGEN IZQUIERDA.
0	000	Tiene su origen en el sitio llamado Cabezas-Rubias, término municipal de Cabeza del Buey, provincia de Badajoz.	
	140	Vado de la Serena.	
1	686	Pozo.	
2	686	"	Arroyo de Jarandillo.
3	506	"	Arroyo del Pozo del Pez.
	731	Puente rústico.	
4	464	Vado de Orellana.	
	948	Arroyo.	
7	056	"	Arroyo de la Pizarrosa.
	477	Vado de Esparragosa.	
	777	Puente destruido.	
8	719	"	Arroyo de las Naranjas.
10	003	Vado de la Puebla.	
	063	Arroyo de las Abregosas.	
	583	Arroyo.	
11	945	"	Arroyo.
13	886	Arroyo de los Palacios.	
16	066	"	Arroyo de la Cañadilla.
	475	Arroyo de Rascoroña.	
18	701	"	Regato de los Toriles.
19	381	"	Regato.
20	081	Vado.	
	763	Arroyo.	
	963	"	Arroyo.
23	315	"	Arroyo.
26	000	Arroyo.	
28	299	Arroyo del Puncel.	
29	283	"	Arroyo de Perivañez.
31	443	"	Arroyo de la Cuesta.
33	183	Entra en el Zújar, por la margen izquierda, en el kilómetro 159,415 , sitio llamado el Babiano, término del mismo, provincia de Badajoz.	

HIO DOS HEIMANAK

ALICENTE DEL AÑO

HIO AJO

ALICENTE DEL AÑO

ALICENTE DEL AÑO

ALICENTE DEL AÑO

ALICENTE DEL AÑO

ALICENTE DEL AÑO

ALICENTE DEL AÑO

ALICENTE DEL AÑO

ALICENTE DEL AÑO

ALICENTE DEL AÑO

ALICENTE DEL AÑO

ALICENTE DEL AÑO

ALICENTE DEL AÑO

ALICENTE DEL AÑO

ALICENTE DEL AÑO

ALICENTE DEL AÑO

ALICENTE DEL AÑO

ALICENTE DEL AÑO

ALICENTE DEL AÑO

ALICENTE DEL AÑO

ALICENTE DEL AÑO

ALICENTE DEL AÑO

RIO AJO

AFLUENTE DEL ZÚJAR.

Longitud **23,186** kilómetros.

RIO ALJO

ESTACIONES DEL RIO ALJO, ENTRE LAS CERCAS DE ALBUQUERQUE Y ALBUQUERQUE

ALBUQUERQUE

RIO ALJO

ALBUQUERQUE DEL NUESTRO

Estación 23, 24, 25, 26, 27, 28, 29, 30, 31, 32, 33, 34, 35, 36, 37, 38, 39, 40, 41, 42, 43, 44, 45, 46, 47, 48, 49, 50, 51, 52, 53, 54, 55, 56, 57, 58, 59, 60, 61, 62, 63, 64, 65, 66, 67, 68, 69, 70, 71, 72, 73, 74, 75, 76, 77, 78, 79, 80, 81, 82, 83, 84, 85, 86, 87, 88, 89, 90, 91, 92, 93, 94, 95, 96, 97, 98, 99, 100

1	0
2	1
3	2
4	3
5	4
6	5
7	6
8	7
9	8
10	9
11	10
12	11
13	12
14	13
15	14
16	15
17	16
18	17
19	18
20	19
21	20
22	21
23	22
24	23
25	24
26	25
27	26
28	27
29	28
30	29
31	30
32	31
33	32
34	33
35	34
36	35
37	36
38	37
39	38
40	39
41	40
42	41
43	42
44	43
45	44
46	45
47	46
48	47
49	48
50	49
51	50
52	51
53	52
54	53
55	54
56	55
57	56
58	57
59	58
60	59
61	60
62	61
63	62
64	63
65	64
66	65
67	66
68	67
69	68
70	69
71	70
72	71
73	72
74	73
75	74
76	75
77	76
78	77
79	78
80	79
81	80
82	81
83	82
84	83
85	84
86	85
87	86
88	87
89	88
90	89
91	90
92	91
93	92
94	93
95	94
96	95
97	96
98	97
99	98
100	99

RIO AJO.

DISTANCIAS AL ORIGEN.		ACCIDENTES DEL RIO, AFLUENTES, PUENTES, ARTEFACTOS Y POBLACIONES.	
Quilómetros.	Metros	MÁRGEN DERECHA.	MÁRGEN IZQUIERDA.
0	000	Tiene su origen en el sitio llamado Cerro Gordo, en la union de dos arroyos sin nombre, término municipal de Cabeza del Buey, provincia de Badajoz.	
	189	Vado.	
1	069	Arroyo.	
2	378	Arroyo del Cerro Gordo.	
3	558	»	Regato del Cerro Gordo.
4	421	»	Regato.
	761	Regato.	
5	262	»	Arroyo.
7	422	Vado.	
	544	»	Rio de la Pavorosa.
8	364	»	Arroyo.
9	364	Arroyo del Cuervo.	
	978	»	Arroyo de Mangas Verdes.
12	778	Vado de la Serena.	
15	205	»	Arroyo del Castillo.
18	153	Arroyo.	
20	507	Arroyo.	
	567	Arroyo Ceboloso.	
22	383	»	Arroyo de la Vieja.
23	186	Entra en el Zújar, por la margen izquierda, en el quilómetro 171,084 , entre los sitios llamados Bobilla y Jarandillo, término de Castuera, provincia de Badajoz.	

RIO ALTA

RIO GUADALUPA

ESTADO DE GUADALUPA

Longitud 41.70

latitud 10.30

latitud 10.40

latitud 10.50

latitud 11.00

latitud 11.10

latitud 11.20

latitud 11.30

latitud 11.40

latitud 11.50

El presente documento es una copia fiel del original que se encuentra en el archivo de la oficina de la Secretaría de Gobernación, y en consecuencia, no tiene validez jurídica alguna.

RIO GUADALEFRA

AFLUENTE DEL ZÚJAR.

Longitud **41,870** kilómetros.

RIO GUADALUPE

COMISION DE RECONSTRUCCION DE LOS PUERTOS DEPARTAMENTALES Y COMUNALES

RIO GUADALUPE

ANEXO DEL PLAN

Plan de obras de reconstrucción de los puertos de los departamentos y comunales

Orden	Nombre del Puerto	Superficie (m ²)	Presupuesto (C. 1000)
1	San Juan	100	100
2	San Pedro	150	150
3	San Mateo	200	200
4	San Marcos	250	250
5	San Antonio	300	300
6	San Luis	350	350
7	San Carlos	400	400
8	San Fernando	450	450
9	San Cristobal	500	500
10	San Gabriel	550	550
11	San Rafael	600	600
12	San Miguel	650	650
13	San Andrés	700	700
14	San Nicolás	750	750
15	San Sebastián	800	800
16	San Juan de los Rios	850	850
17	San Juan de los Baños	900	900
18	San Juan de los Baños	950	950
19	San Juan de los Baños	1000	1000
20	San Juan de los Baños	1050	1050
21	San Juan de los Baños	1100	1100
22	San Juan de los Baños	1150	1150
23	San Juan de los Baños	1200	1200
24	San Juan de los Baños	1250	1250
25	San Juan de los Baños	1300	1300
26	San Juan de los Baños	1350	1350
27	San Juan de los Baños	1400	1400
28	San Juan de los Baños	1450	1450
29	San Juan de los Baños	1500	1500
30	San Juan de los Baños	1550	1550
31	San Juan de los Baños	1600	1600
32	San Juan de los Baños	1650	1650
33	San Juan de los Baños	1700	1700
34	San Juan de los Baños	1750	1750
35	San Juan de los Baños	1800	1800
36	San Juan de los Baños	1850	1850
37	San Juan de los Baños	1900	1900
38	San Juan de los Baños	1950	1950
39	San Juan de los Baños	2000	2000
40	San Juan de los Baños	2050	2050
41	San Juan de los Baños	2100	2100
42	San Juan de los Baños	2150	2150
43	San Juan de los Baños	2200	2200
44	San Juan de los Baños	2250	2250
45	San Juan de los Baños	2300	2300
46	San Juan de los Baños	2350	2350
47	San Juan de los Baños	2400	2400
48	San Juan de los Baños	2450	2450
49	San Juan de los Baños	2500	2500
50	San Juan de los Baños	2550	2550
51	San Juan de los Baños	2600	2600
52	San Juan de los Baños	2650	2650
53	San Juan de los Baños	2700	2700
54	San Juan de los Baños	2750	2750
55	San Juan de los Baños	2800	2800
56	San Juan de los Baños	2850	2850
57	San Juan de los Baños	2900	2900
58	San Juan de los Baños	2950	2950
59	San Juan de los Baños	3000	3000
60	San Juan de los Baños	3050	3050
61	San Juan de los Baños	3100	3100
62	San Juan de los Baños	3150	3150
63	San Juan de los Baños	3200	3200
64	San Juan de los Baños	3250	3250
65	San Juan de los Baños	3300	3300
66	San Juan de los Baños	3350	3350
67	San Juan de los Baños	3400	3400
68	San Juan de los Baños	3450	3450
69	San Juan de los Baños	3500	3500
70	San Juan de los Baños	3550	3550
71	San Juan de los Baños	3600	3600
72	San Juan de los Baños	3650	3650
73	San Juan de los Baños	3700	3700
74	San Juan de los Baños	3750	3750
75	San Juan de los Baños	3800	3800
76	San Juan de los Baños	3850	3850
77	San Juan de los Baños	3900	3900
78	San Juan de los Baños	3950	3950
79	San Juan de los Baños	4000	4000
80	San Juan de los Baños	4050	4050
81	San Juan de los Baños	4100	4100
82	San Juan de los Baños	4150	4150
83	San Juan de los Baños	4200	4200
84	San Juan de los Baños	4250	4250
85	San Juan de los Baños	4300	4300
86	San Juan de los Baños	4350	4350
87	San Juan de los Baños	4400	4400
88	San Juan de los Baños	4450	4450
89	San Juan de los Baños	4500	4500
90	San Juan de los Baños	4550	4550
91	San Juan de los Baños	4600	4600
92	San Juan de los Baños	4650	4650
93	San Juan de los Baños	4700	4700
94	San Juan de los Baños	4750	4750
95	San Juan de los Baños	4800	4800
96	San Juan de los Baños	4850	4850
97	San Juan de los Baños	4900	4900
98	San Juan de los Baños	4950	4950
99	San Juan de los Baños	5000	5000
100	San Juan de los Baños	5050	5050

RIO GUADALEFRA.

DISTANCIAS AL ORIGEN.		ACCIDENTES DEL RIO, AFLUENTES, PUENTES, ARTEFACTOS Y POBLACIONES.	
Quilómetros.	Metros	MÁRGEN DERECHA.	MÁRGEN IZQUIERDA.
0	000	Tiene su origen en el sitio llamado Santa Teresa, término de Esparragosa de la Serena, union del arroyo del Bohonal y de la Fuente de Santa Teresa. Desde este punto hasta la entrada de Lavándero hay algunos huertos de poca importancia, que en el verano se riegan abriendo pozos en el mismo alveo del rio, que por lo general viene seco en esta estacion. El cauce de este rio es en toda su extension, en general, estrecho y algo profundo y muy tortuoso. El terreno por donde corre es en general accidentado.	
	890	»	Arroyo del Navo.
1	180	Vado de Zalamea.	
	220	Esparragosa (340). Molino de Parraga. Salto 5,70 metros.	
	380	Presa destruida.	
	825	Vado de Esparragosa á Quintana.	
	905	Arroyo-Baganchas.	
2	275	Molino destruido.	
4	835	»	Arroyo de las Canteras.
6	333	Vado de Zalamea á Castuera.	
7	333	Arroyo Labandero.	
8	548	Presa del molino de las Cabezas.	
9	768	»	Molino de las Cabezas. Salto 5,10 m'.
	841	Arroyo de la Mojia.	
10	466	Presa del molino del Rico.	
	886	Isla.	
11	106	Molino del Rico. Salto 3,80 m'.	
	559	Vado de Quintana.	
	981	»	Arroyo Merdero.
12	541	Arroyo del Moro.	
13	183	Presa del molino del Chorrillo.	
	823	»	Molino del Chorrillo. Salto 5,80 m'.
14	766	Vado del Bordel.	
15	566	Vado de D. Benito.	

DISTANCIAS AL ORIGEN.		ACCIDENTES DEL RIO, AFLUENTES, PUENTES, ARTEFACTOS Y POBLACIONES.	
Quilómetros.	Metros	MÁRGEN DERECHA.	MÁRGEN IZQUIERDA.
15	806	Puente de hierro del ferrocarril de Ciudad-Real á Badajoz.	
16	503	Presa del molino de Zapata.	
	615	Arroyo de la Serena.	
	792	"	Molino de Zapata. Salto 3,70 m*.
18	619	"	Arroyo de los Veneros.
	859	"	Arroyo de Cañibuz.
20	054	Vado de Campo á Castuera.	
	914	"	Regato del Hornillo.
21	274	Regato del Lino.	
	984	Carril de Campanario á Castuera.	
22	397	"	Regato.
	688	Molino destruido.	
	925	Arroyo de las Minas.	
23	348	"	Regato de Bedija.
	438	Vado de Labores.	
24	168	"	Regato.
	424	"	Regato.
25	034	Vado de las Minas.	
	474	"	Regato.
26	098	Vado para Labores.	
	838	Arroyo de Mejara.	
27	878	Regato.	
28	021	"	Regato.
	632	Presa rota.	
29	015	"	Arroyo primero de Euhambra.
	502	Molino destruido.	
30	162	"	Arroyo segundo de Euhambra.
	712	"	Arroyo Falero.
	917	Regato de Malpica.	
	925	Vado de Peñalsordo.	
31	028	Presa del molino destruido.	
	585	Regato de Malpica.	
32	505	"	Noria para la huerta del Zuquenal.
33	381	"	Arroyo de las Pilillas.
34	128	"	Molino de Castillejos. Salto 1,00 m*.
	973	Molino y presa destruida.	
36	342	"	Arroyo de Castuera.
	762	Presa del molino de Antonio José.	
37	002	"	Molino de Antonio José. Salto 1,80 m*.
38	057	"	Molino del Fraile (destruido).
	264	Vado del Capellan.	
39	138	Islas. Presa destruida.	
	210	Presa en el brazo de la derecha.	Regato.
	370	Presa del molino de Moya.	
	690	"	Molino de Abajo. Salto 2,10 m*.
40	170	"	Regato.
41	870	Entra en el Zújar, por la margen izquierda, en el quilómetro 194,859, sitio llamado Rincon de la Barca, término de Campanario.	

RIO MOLAR

AFLUENTE DEL ZÚJAR.

Longitud **29,989** quilómetros.

RIO MOTA

RIO MOTA

ALBUQUERQUE

1898

No.	Descrição	Valor
1
2
3
4
5
6
7
8
9
10
11
12
13
14
15
16
17
18
19
20
21
22
23
24
25
26
27
28
29
30
31
32
33
34
35
36
37
38
39
40
41
42
43
44
45
46
47
48
49
50
51
52
53
54
55
56
57
58
59
60
61
62
63
64
65
66
67
68
69
70
71
72
73
74
75
76
77
78
79
80
81
82
83
84
85
86
87
88
89
90
91
92
93
94
95
96
97
98
99
100

RIO MOLAR.

DISTANCIAS AL ORIGEN.		ACCIDENTES DEL RIO, AFLUENTES, PUENTES, ARTEFACTOS Y POBLACIONES.	
Quilómetros.	Metros	MÁRGEN DERECHA.	MÁRGEN IZQUIERDA.
0	000	Tiene su origen en la union de cuatro arroyos en la propiedad de la Marquera, término municipal de Campanario, provincia de Badajoz.	
	894	Vado de Quintana.	
2	098	Ponton de fábrica del ferrocarril de Madrid á Badajoz.	
	656	Ponton de fábrica del ferrocarril de Madrid á Badajoz.	
3	305	Arroyo Cañada Blanca.	
	823	Vado de las Viñas.	
4	089	Vado de los Cantos.	
	527	Presa del molino Resquicio.	
	678	Molino Resquicio. Salto 2,25 m'.	
	913	»	Regato.
	917	Vado de Campanario á Castuera.	
5	027	»	Regato.
	128	»	Regato.
	368	Presa del molino de la Estacion.	
	706	Molino de la Estacion. Salto 2,52 m'.	
	965	Vado de la Estacion.	
6	232	»	Estacion del ferrocarril de Campanario.
	289	»	Molino destruido.
	631	Presa del molino del Soto.	
7	109	Puente rústico.	
	147	»	Molino del Soto. Salto 2,19 m'.
	161	Vado de Campanario.	
	337	»	Regato de Cañada Lancho.
8	404	Molino destruido. Desde este punto hasta el molino siguiente no existe cauce preferente, las aguas se extienden uniformemente sobre una llanura de unos 200 metros próximamente de ancho, sirviéndole de barrera los terraplenes del camino de hierro y los cerros contiguos.	
	839	Molino y presa del Paredon. Salto 5,95 m'.	
9	312	Presa y molino nuevo. Salto 3,58 m'.	
	391	Regato.	

DISTANCIAS AL ORIGEN.		ACCIDENTES DEL RIO, AFLUENTES, PUENTES, ARTEFACTOS Y POBLACIONES.	
Quilómetros.	Metros	MÁRGEN DERECHA.	MÁRGEN IZQUIERDA.
9	637	Arroyo del Campanario.	
	864	Regato.	
10	085	Presa del molino San Juan.	
	190	Molino San Juan. Salto 2,47 m'.	
	399	Vado del molino de San Juan.	
	672	Regato.	
11	067	"	Regato.
	528	Vado.	
	930	Sitio conveniente para practicar aforos.	
12	160	Vado de los Coroneles.	
13	475	Presa del molino del Caño.	
	946	"	Toma de agua para riego de la huerta del Caño.
14	123	"	Primer molino del Caño. Salto 2,56 m'.
	129	"	Segundo molino del Caño. Salto 2,71 m'.
	162	Puente rústico.	
	334	Presa de los molinos siguientes.	
	546	Molino del Saetin. Salto 2,48 m'.	
	555	Molino de Saetilla. Salto 2,39 m'.	
	585	Puente rústico.	
	989	Presa.	
15	041	"	Molino destruido.
	130	Regato.	
	763	Vado de la Coronada.	
16	046	Regato.	
	974	Regato.	
18	446	"	Molino destruido.
	661	"	Regato.
	843	Regato.	
19	943	Regato Falías.	
20	757	Primer vado de Castuera á Campanario.	
21	387	"	Regato de la Torre.
	440	Sitio conveniente para practicar aforos.	
	554	Segundo vado de Castuera á Campanario.	
	805	"	Regato.
	866	Se aparta el agua para entrar en el caz del molino.	
22	187	Presa del molino de Juan Antonio.	
	283	"	Molino de Juan Antonio Salto 2,58 m'.
	521	Vado de los Churrados.	
	152	Isla.	
23	476	"	Molino de la Oveja (destruido).
	680	Vado de Campanario á Villanueva.	
25	386	Presa del molino Mocho.	
	423	"	Molino Mocho. Salto 2,78 m'.
	484	Vado de D. Rodrigo.	
26	544	Isla.	
	714	Vado.	
27	494	Presa del molino Mata Ratas.	
	706	Vado de San Miguel.	
28	033	"	Molino Mata Ratas. Salto 2,98 m'.
	496	Vado de Felipe.	
29	037	Sitio conveniente para practicar aforos.	

DISTANCIAS AL ORIGEN.		ACCIDENTES DEL RÍO, AFLUENTES, PUENTES, ARTEFACTOS Y POBLACIONES.	
Quilómetros.	Metros	MÁRGEN DERECHA.	MÁRGEN IZQUIERDA.
29	434	"	Arroyo de la Villa.
	718	"	Molino nuevo. Salto 2,35 m ^s .
	989	Entra en el Zújar, por la margen izquierda, en el kilómetro 217,806 , sitio llamado Baca del Molar, próximo al Cerro de San Miguel, término de Villanueva de la Serena, provincia de Badajoz.	

RIO RUCAS

ACIENSO DE GUAYAMA

1890

RIO RUECAS

AFLUENTE DEL GUADIANA.

Longitud **99,461** kilómetros.

RIO RUECAS

ACQUEDUCTO DEL RIO RUECAS EN EL PUNTO DE ENTRADA DEL CANTON DE GUADIANA

RIO RUECAS

AFUENTE DEL GUADIANA

Longitud 33,44 Kilómetros

RIO RUECAS.

DISTANCIAS AL ORIGEN.		ACCIDENTES DEL RIO, AFLUENTES, PUENTES, ARTEFACTOS Y POBLACIONES.	
Quilómetros.	Metros	MÁRGEN DERECHA.	MÁRGEN IZQUIERDA.
0	000	Orígen en la Sierra de Guadalupe, llamada la Velluerca, término de Cañamero, partido de Logrosan, provincia de Cáceres.	
	411	Arroyo Torrencial.	
	773	Isla.	
	822	»	Fuente (54).
	844	»	Desagüe de la Fuente. Hasta este punto no corre agua por el rio, más que en tiempo de lluvias.
1	025	»	Garganta de Pocicos.
	289	»	Garganta de las Corralejas.
	560	Garganta de los Hermanos. Hasta este punto la pendiente del rio es muy fuerte; habiendo desde el orígen un desnivel aproximado de 285 metros indicados por barómetro metálico. El terreno es sumamente accidentado.	
	767	Toma para riego de hortaliza. Esta toma varía de unos á otros años pero en corta extension.	
2	807	Arroyo.	
	344	Paso de ganados.	
	712	Cascada de 5 metros.	
3	920	Regato.	
	177	Arroyo del Corral de Arévalo.	
	334	Garganta de la Vicea.	
4	696	»	Arroyo de la Padrera de los Hilarios.
	000	Cascada llamada Salto del Moro de 7 metros de altura.	
	570	Garganta de la Quebrada. Hasta este sitio desde la cascada marcada en el quilómetro 2, casi todo el cauce es una serie de cascadas de alturas variables, habiendo fijado posicion de las dos más importantes.	
5	940	Arroyo del Collado del Jurriadero.	
	004	Arroyo del Serrachon del Jurriadero.	
	082	Indicios de un molino antiguo.	
	157	Regato del Serrachon del Jurriadero.	
	512	Regato de Cancho la Yedra.	

DISTANCIAS AL ORIGEN.		ACCIDENTES DEL RIO, AFLUENTES, PUENTES, ARTEFACTOS Y POBLACIONES.	
Quilómetros.	Metros	MÁRGEN DERECHA.	MÁRGEN IZQUIERDA.
5	715	»	Restos de un molino antiguo.
	832	Toma para los molinos de las Juntas.	
6	074	»	Arroyo de la Pedrosa del Hoyo.
	089	Primer molino de las Juntas.	
	108	Segundo molino de las Juntas.	
	175	Garganta del Brazo. Se llama este punto las Juntas.	
	261	»	Restos de un molino antiguo.
	346	Toma para el molino del Tio Juan Lanás.	
	504	»	Regato de arriba de la Cabreriza de las Juntas.
	597	»	Regato de abajo de la Cabreriza de las Juntas.
	654	»	Arroyo del Mal Paso.
	685	Molino del Tio Juan Lanás.	
697	»	Toma para el molino de los Andrinos.	
716	Garganta del Majadal Viejo.		
903	Molino de los Andrinos.		
906	Arroyo de los Andrinos.		
914	»	Toma para el molino Charneco.	
7	960	Vado del molino de los Andrinos.	
	086	Toma para el molino de Navalperalejo.	
	117	»	Barranco del molino Charneco.
	153	Molino Charneco. Desagüa en el canalizo del molino de Navalperalejo.	
	357	»	Barranquillo del molino Charneco.
	429	Molino de Navalperalejo (31).	
	519	Vado del molino de Navalperalejo.	
	524	Arroyo del prado de Navalperalejo.	
	666	Arroyo del Valle del Colmenar.	
	857	»	Arroyo Garganta Quemada.
8	994	Garganta del Colmenar.	
	146	»	Regato.
	448	Regato del Comedero de los Cochinos.	
	508	»	Garganta del Medio.
	510	Regato de abajo del Comedero de los Cochinos.	
	687	Restos de un molino antiguo llamado el Batán.	
	983	»	Garganta de la Pedriza.
9	026	Arroyo de la Humbría del Colmenar.	
	201	Arroyo del Chorrito.	
	539	Vado del camino de Cañamero á Guadalupe.	
	557	»	Arroyo de la Hera de la Fuente.
	616	Puente destruido.	
	622	Garganta de la Huerta de Castaño.	
	694	»	Garganta de los Hilos.
	783	Toma para el molino del Rosario.	
10	007	Isla.	
	232	Toma para riego de huertas.	
	287	Garganta de Barambones.	
	430	Vado del Rosario.	
	598	Molino de Rosario.	
	645	»	Barranquillo de los Castillejos.
682	Sitio conveniente para practicar aforos.		
723	Restos de presa del antiguo molino del Infierno.		

DISTANCIAS AL ORIGEN.		ACCIDENTES DEL RIO, AFLUENTES, PUENTES, ARTEFACTOS Y POBLACIONES.		
Quilómetros.	Metros	MÁRGEN DERECHA.	MÁRGEN IZQUIERDA.	
10	783	Restos del antiguo molino del Infierno.		
	11	009	Toma para el molino de los Nogales.	
11	341	"	Arroyo de Bejarano.	
	429	Molino de los Nogales (26).		
	452	Arroyo de Barbellido.		
	473	"	Toma para el molino del Puente.	
	879	Puente de la Cruz de los Molinos (provisional).		
	892	"	Molino del Puente (17).	
	939	Toma para el molino de los Oteros.		
	12	089	Molino de los Oteros.	
		330	Barranco de la Jarilla.	
		406	Toma para el molino del Tio Alejo.	
766		Molino del Tio Alejo.		
778		"	Toma para el molino de la Platera.	
920		Molino de la Platera.		
938		Arroyo de la Escariguela.		
13		160	Isla de los Caños.	
		173	"	Toma para el riego de huertas.
		177	Vado del Alcornocalejo.	
	365	"	Arroyo del Valle de la Brava.	
	663	"	Garganta del Alcornocalejo.	
	757	Toma para riego de huertas.		
	908	Toma para riego de huertas (variable).		
	965	Toma para riego de huertas (variable).		
	14	028	Arroyo de la Cruz del Campanario.	
		418	Isla del Pasil de Belen.	
446		Vado del Pasil de Belen.		
485		"	Arroyo del Labrado del Belen.	
494		Arroyo de la Garganta de Flores.		
561		Toma para el riego de huertas.		
743		Toma para riego de huertas.		
827		"	Garganta de los Atuales.	
938		Regato.		
15		178	Vado de los Hormigosos.	
	219	Arroyo del Risco de la Osa.		
	368	Regato.		
	543	Isla formada en la avenida del año 1877.		
	623	"	Arroyo de las Hormigosas.	
	243	Regato.		
16	305	Toma para riego de huertas.		
	585	"	Barranco de Puertollano.	
	773	Isla del Cenar.		
	17	381	Barranco del Cenar.	
		422	Barranco del Collado del Cenar.	
		743	"	Isla formada en la avenida de 1877.
836	Toma para el riego de huertas.			
897	"	Arroyo del Pollar de Manera.		
981	Toma para riego de huertas.			
18	050	"	Garganta de Pilancon.	
	311	"	Arroyo de Valle-hondo.	
	639	"	Arroyo de la Cabreriza.	

DISTANCIAS AL ORIGEN.		ACCIDENTES DEL RIO, AFLUENTES, PUENTES, ARTEFACTOS Y POBLACIONES.	
Quilómetros.	Metros	MÁRGEN DERECHA.	MÁRGEN IZQUIERDA.
19	141	Arroyo de la Hoya del Batán.	
	421	Isla.	
	658	Arroyo de la Atricion.	
20	163	Arroyo.	
	207	Vado de la Cabezuela.	Isla de la Cabezuela.
	273	"	Arroyo de Pepe Herreras.
21	909	"	Arroyo de la Cruz del Cornito.
	256	Isla del Alisillo.	
	634	Vado del Alisillo.	
	703	Arroyo del Fresno.	
22	961	Isla Cascorrales.	
	890	"	Arroyo de la Canaleja.
23	042	"	Arroyo Linarejo.
	330	Vado del Ponton.	
24	992	Arroyo de la Cachonera de los Delgados.	
	288	"	Arroyo.
	362	Isla de las Palomas.	
	747	Arroyo.	
25	807	Regato.	
	000	Isla de los Prados.	
	408	Regato del Sapillo.	
	518	Arroyo Andrigal.	
26	612	Vado de los Prados.	
	449	Isla de Navaltoril.	Arroyo del Venero de la Trucha.
	884	Arroyo de Navaltoril.	
	891	Vado de la Cañada de Alias.	
27	171	Toma para el molino del Tendero y para el riego de huertas.	
	943	Isla del Tendero. Molino del Tendero (156).	
28	061	Toma para los molinos de Chamorro y Chinchilla.	
	721	"	Arroyo del Cerro del Casar.
	915	Isla.	
	225	Molino de Chamorro (53).	
29	297	Toma para el molino de la Castañera.	
	360	Molino de Chinchilla (65).	
	457	"	Arroyo.
	042	"	Arroyo de la Cañada de Mira el Rio.
30	085	Molino del Nogal (84).	
	177	"	Arroyo del Puerto de la Loba.
	686	Vado del Rincon. Molino de la Gamina (123).	
	990	Toma para el molino de los Sitos.	
31	146	Arroyo del Cinojal.	
	453	Molino de los Sitos (72).	
	950	Vado del Mesto.	
32	067	Molino de Peraleda. No tiene toma directa del rio y aprovecha el desagüe del anterior.	
	417	Restos del puente del Corchado, destruido en la crecida del año 1877.	
	455	Arroyo.	
	658	Molino de Corchado (35).	
	815	Toma para el molino Alto.	

DISTANCIAS AL ORIGEN.		ACCIDENTES DEL RÍO, AFLUENTES, PUENTES, ARTEFACTOS Y POBLACIONES.	
Quilómetros.	Metros	MÁRGEN DERECHA.	MÁRGEN IZQUIERDA.
32	939	Regato.	
33	630	Toma para el molino del Batancillo.	
	645	"	Arroyo del Mesto.
	733	Molino Alto (127).	
34	010	Molino de Batancillo (7). Su desagüe es el origen del cauce del molino siguiente.	
	138	Vado de las Gamas.	
	345	"	Arroyo de las Gamas.
	740	Arroyo.	
	953	Molino del Batán del Cano.	
35	122	Toma para el molino del Batán de la Veguilla. En este punto y en el cauce del molino desemboca por la derecha el arroyo de la Veguilla.	
	357	Regato de la Veguilla.	
	662	"	Regato.
	830	Vado de la Veguilla.	
	894	Regato.	
	990	Batán abandonado.	
36	016	Molino de Batán de la Veguilla (17). En su desagüe empieza el cauce del molino del Risquillo.	
	435	Molino del Risquillo (24).	
	648	Toma para el molino del Casado.	
	675	Arroyo del Risquillo.	
	938	"	Arroyo de Encinas Altas.
37	340	Indicios de molino antiguo.	
	644	Molino del Casado (74).	
	712	Vado del Casado.	
38	090	Molino de las Juntas.	
	372	Toma para el molino del Fraile.	
	510	Arroyo de Logrosanejo.	
	709	Regato de Ballesteros.	
	853	Vado de la Carrilera de los Campillos.	
39	114	"	Molino del Fraile.
	396	Arroyo de la Zarzuela.	
	552	"	Arroyo de Santa María.
	877	Restos de un molino antiguo.	
	981	Toma para el molino de las Ventas de Ruecas.	
	993	"	Arroyo.
40	067	Regato.	
	770	Puente de la Venta de Ruecas, en mal estado.	
	838	Regato.	
	914	"	Molino de la Venta de Ruecas (25).
41	063	Vado de la Venta á Guadalupe.	
	734	Isla.	
42	189	"	Arroyo de Torilejo.
	739	"	Arroyo.
	903	Arroyo Mira Sierra.	
	957	Toma para el lavadero de lanas de Matillo.	
	963	Arroyo.	
43	229	Vado del Lavadero á Pela.	
	237	Lavadero de lanas de Matillo (18).	



DISTANCIAS AL ORIGEN.		ACCIDENTES DEL RIO, AFLUENTES, PUENTES, ARTEFACTOS Y POBLACIONES.	
Quilómetros.	Metros	MÁRGEN DERECHA.	MÁRGEN IZQUIERDA.
43	535	»	Regato de Torilejo.
	721	Regato.	»
	983	»	Regato.
44	155	»	Arroyo del Jabalí.
	215	Regato.	»
	383	Regato.	»
	708	Regato.	»
	822	»	Provincia de Cáceres.
45	808	»	Provincia de Badajoz.
47	273	»	Regato.
	613	Isla del Carneril.	Provincia de Badajoz.
49	548	Vado de las Falarrubias.	Provincia de Cáceres.
51	178	Arroyo.	»
	662	Vado de Trujillo.	»
	908	Arroyo de la Dehesa de Lito.	»
52	060	»	Isla de las Lavanderas.
	915	Arroyo del Charco de La Fragüa.	»
53	262	»	Regato.
54	150	Sitio conveniente para practicar aforos.	»
	857	Isla de los Melones.	»
56	184	Isla del Ancon y del Rio. El cauce se divide en tres brazos; en este mismo punto hay una presa paralela al brazo central que corta el de la izquierda encauzando el rio para aprovechar sus aguas en el molino viejo de Madrigalejo.	»
	642	Toma para el molino viejo de Madrigalejo.	»
	062	Isla del molino.	»
	336	Isla de los Alamos.	»
58	841	Molino viejo de Madrigalejo (58).	»
	708	Toma para el molino nuevo de Madrigalejo.	»
	888	»	Molino nuevo de Madrigalejo.
59	924	Vado de las Pasaderas.	»
	012	»	Villa de Madrigalejo.
	354	Isla de Merdero.	»
	402	Vado de las Pasaderas de Cortes.	»
60	734	Vado del Merdero.	»
	752	»	Arroyo de las Cercas.
	238	Arroyo de la Torrecilla.	»
61	596	Arroyo del Charco Manantio.	»
	050	Arroyo de las Abiertas.	»
63	058	Vado de Castillejo.	»
	068	Puente de Carrascalejo.	»
	723	»	Arroyo de Castillejo.
	818	Isla.	»
64	566	Rio Pizarroso.	»
	797	Isla de la Gudiona.	»
	815	Vado de Pizarroso.	»
65	458	Arroyo de la Gudiona.	»
66	508	»	Regato.

DISTANCIAS AL ORIGEN.		ACCIDENTES DEL RÍO, AFLUENTES, PUENTES, ARTEFACTOS Y POBLACIONES.	
Quilómetros.	Metros	MÁRGEN DERECHA.	MÁRGEN IZQUIERDA.
67	003	"	Arroyo.
	086	Arroyo de Fondos.	
	289	Arroyo de la Palanca.	
68	891	Vado de la Palanca.	
	006	Arroyo.	
	053	Regato.	
69	861	Arroyo del Coco.	
	157	Vado del Coco.	
70	662	Vado del Contadero.	
	526	Vado de las Pasaderas.	
71	858	Isla de la Vega del Sandial.	
	101	Arroyo del Vado de las Pasaderas.	
72	737	Regato.	
	301	Isla de la Colada.	
	727	Provincia de Cáceres. Provincia de Badajoz.	
73	324	Isla de Palazuelo de arriba.	
	741	Vado de Orellana.	
74	605	Isla del Tamujar Chico.	
75	068	Vado de Cuatro Fresnos. Isla de la Machorra.	
76	366	Isla de Carrano.	
77	000	El terreno es muy llano, el cauce muy extenso.	
78	102	Vado de la Ermitilla.	
	497	Arroyo del Campo.	
	847	Regato.	
79	219	Presa de encauzamiento para el molino del Villar.	
	505	Toma para el molino del Villar.	
	574	Molino del Villar.	
	984	Vado de la Dehesilla y cordel para paso de ganado.	
81	524	Isla de la Dehesilla.	
	768	Isla de Entrepan de Rena.	
	904	Quebrada que sale de Ruecas y va al río Alcollarin.	
82	766	Vado de las Pasaderas de Rena.	
83	129	"	Río Gargaliga.
	540	Río Alcollarin.	
84	076	Vado del camino de Villanueva á Rena.	
	291	Isla de los Recoberos.	
85	028	Vado del camino de D. Benito á Rena.	
	948	"	Arroyo de la Encaladilla.
88	098	Arroyo del Puerto de los Siete Hombres.	
	698	Vado de Mariselva.	
89	984	Arroyo de Matapeces.	
90	590	Vado de D. Benito á Miajadas.	
92	525	Arroyo de Mata Quintero.	
94	371	Toma para el molino de los Balares.	
	495	Molino de los Balares.	
	557	Regato.	
95	590	Vado del molino.	
	000	El cauce presenta tablas muy profundas alternadas con trozos de poca agua.	

DISTANCIAS AL ORIGEN.		ACCIDENTES DEL RIO, AFLUENTES, PUENTES, ARTEFACTOS Y POBLACIONES.	
Quilómetros.	Metros	MÁRGEN DERECHA.	MÁRGEN IZQUIERDA.
96	057	Isla.	
	538	Arroyo de Patilla.	
	774	Vado de D. Benito á Almoharin.	
98	072	Sitio conveniente para practicar aforos.	
99	461	Entra en el Guadiana, por la márgen derecha, en el quilómetro 337,019 , tocando al Cerro de Batanejo, término de D. Benito.	

RIO PIZARROSO

AFLUENTE DEL RUECAS.

Longitud **34,830** kilómetros.

RIO PIZARROSO

MEMORIAS DE LA COMISION DE INVESTIGACION Y DOCUMENTACION

RIO PIZARROSO

ACTIVIDAD DEL RIBERA

Don Juan S. A. 230

Fecha	Observaciones	Temperatura	Velocidad	Profundidad	Estado del agua
0					
1					
2					
3					
4					
5					
6					
7					
8					
9					
10					
11					
12					
13					
14					
15					
16					
17					
18					
19					
20					
21					
22					
23					
24					
25					
26					
27					
28					
29					
30					
31					
32					
33					
34					
35					
36					
37					
38					
39					
40					
41					
42					
43					
44					
45					
46					
47					
48					
49					
50					
51					
52					
53					
54					
55					
56					
57					
58					
59					
60					
61					
62					
63					
64					
65					
66					
67					
68					
69					
70					
71					
72					
73					
74					
75					
76					
77					
78					
79					
80					
81					
82					
83					
84					
85					
86					
87					
88					
89					
90					
91					
92					
93					
94					
95					
96					
97					
98					
99					
100					

RIO PIZARROSO.

DISTANCIAS AL ORIGEN.		ACCIDENTES DEL RIO, AFLUENTES, PUENTES, ARTEFACTOS Y POBLACIONES.	
Quilómetros.	Metros	MÁRGEN DERECHA.	MÁRGEN IZQUIERDA.
0	000	Nace en el sitio llamado Royo, Dehesa Cañejar, término municipal de Logrosan, provincia de Cáceres.	
	330	»	Fuente.
1	990	»	Arroyo de la Mula.
2	417	Arroyo de la Higuera.	
	937	»	Fuente.
3	249	Arroyo del Herradero.	
4	063	Vado.	Arroyo Montejo.
	483	Vado de García á Logrosan.	
	814	Puente de fábrica en la carretera de Logrosan á Trujillo.	
6	417	Vado de Zorita.	
7	231	Arroyo de Casateja.	
9	431	»	Arroyo Nava-Cabrera.
	489	Vado.	
12	396	Puente de Pizarroso.	
13	176	Vado de la Majada.	
	238	»	Arroyo del Candeal.
14	149	Vado.	
16	565	Presa destruida.	
17	115	Vado del Malillo.	
18	056	Arroyo Ferrero.	
	325	Vado de Pela á Zorita.	
19	125	Arroyo del Pizarral.	
21	065	Arroyo del Conejo.	
	647	Vado.	
23	662	»	Arroyo Malillo.
24	159	Vado.	
25	542	Vado de Madrigalejo á Zorita.	
26	582	»	Arroyo Pizarraljo.
	610	Regato.	
	896	»	Arroyo Cañada Honda.
29	476	Regato.	
30	476	Vado del Cordel Real.	
33	996	Vado.	
34	130	Entra en el Ruecas, por la margen derecha, en el kilómetro 64,566, término municipal de Madrigalejo, provincia de Cáceres.	

RIO GARGALIGA

AFLUENTE DEL RUECAS.

Longitud **66,439** kilómetros.

RIO GARGALIGA

ESTACIONES DEL RIO GARGALIGA	
Numero	Altura
1	10
2	10
3	10
4	10
5	10
6	10
7	10
8	10
9	10
10	10
11	10
12	10
13	10
14	10
15	10
16	10
17	10
18	10
19	10
20	10
21	10
22	10
23	10
24	10
25	10
26	10
27	10
28	10
29	10
30	10
31	10
32	10
33	10
34	10
35	10
36	10
37	10
38	10
39	10
40	10
41	10
42	10
43	10
44	10
45	10
46	10
47	10
48	10
49	10
50	10
51	10
52	10
53	10
54	10
55	10
56	10
57	10
58	10
59	10
60	10
61	10
62	10
63	10
64	10
65	10
66	10
67	10
68	10
69	10
70	10
71	10
72	10
73	10
74	10
75	10
76	10
77	10
78	10
79	10
80	10
81	10
82	10
83	10
84	10
85	10
86	10
87	10
88	10
89	10
90	10
91	10
92	10
93	10
94	10
95	10
96	10
97	10
98	10
99	10
100	10

RIO GARGALIGA.

DISTANCIAS AL ORIGEN.		ACCIDENTES DEL RIO, AFLUENTES, PUENTES, ARTEFACTOS Y POBLACIONES.	
Quilómetros.	Metros	MÁRGEN DERECHA.	MÁRGEN IZQUIERDA.
0	000	Origen en los Llanos de Nava Hermosa, término de las Casas de D. Pedro, donde se reúnen todos los arroyos de la Solana, hasta 100 metros aguas arriba del vado de Casarente, en una laguna que se forma en invierno con muy escasa corriente. Desde este punto hasta la union con Cubilar tiene infinitos cauces, todos muy descompuestos y poco seguidos, sin que en varios puntos se pueda calificar ninguno de principal. El terreno por donde corre es en general llano y la corriente casi nula, en razon á la poca pendiente.	
1	969	Vado de Casarente. Logrosan á Herrera del Duque.	
5	815	Arroyo de la Quebrada.	
10	875	Empiezan á entrar aguas de Nava García.	
13	675	Vado del Alcornoque.	
	811	Vado del Pico del Rostro.	
18	782	Vado de Charco Redondo.	
24	432	Noria para riego de huerta.	
25	192	Vado de Pela á Valdecaballeros.	
	702	Presa del molino.	
26	702	Vado.	
27	386	Vado.	
28	256	»	Molino de Lozano y presa. Salto 2,05 m*.
	273	Vado del Rincon.	
	778	Vado.	
29	218	Vado.	
	813	»	Molineta. Salto 2,50 m*.
30	353	»	Arroyo del Molinillo.
	426	Vado.	
	676	»	Molino destruido.
	705	Vado.	
31	785	Presa del molino de Abajo.	
32	129	»	Molino de Abajo. Salto 1,75 m'.
34	089	Vado de Madrigalejo á Pela.	
35	349	Isla.	

DISTANCIAS AL ORIGEN.		ACCIDENTES DEL RIO, AFLUENTES, PUENTES, ARTEFACTOS Y POBLACIONES.	
Quilómetros.	Metros	MÁRGEN DERECHA.	MÁRGEN IZQUIERDA.
35	829	Vado de Madrigalejo á Orellana.	
38	609	Vado de Acederas á Pela.	
	671	Arroyo Grande Cubilar.	
	745	Pilas para un puente.	
40	417	Vado de Acederas á Pela.	
	426	"	Regato.
	624	Isla y principio de presa.	
	724	Isla y presa lateral destruida.	
42	084	Vado de las Pasaderas de Acederas.	
	104	Isla.	
	424	Vado de Acederas.	Acederas (500).
	804	Vado de la huerta.	
43	521	Noria para huerta.	
	641	Noria para huerta.	
44	376	Isla.	
45	337	Vado.	
47	408	"	Regato.
	588	Vado.	
49	348	Vado de Madrigalejo á la Coronada.	
51	851	Vado del Charco de las Pasaderas.	
57	747	Vado del Pico.	
61	084	Vado del Fin de la Mata.	
64	642	Vado de Villanueva á Trujillo.	
65	276	Isla grande.	
	467	Pasil de las Villas.	
66	159	Pasadera de Rena.	
	439	Entra en el Ruecas, por la margen izquierda, en el kilómetro 83,129 , sitio llamado Cerro de la Casilla, término de Rena, provincia de Badajoz.	

RIO ALCOLLARIN

AFLUENTE DEL RUECAS.

Longitud **52,356** kilómetros.

RIO ALCOOLLARIN

ESTADÍSTICA DEL RIO ALCOOLLARIN, EN SU TRAYECTO DE LAS FUENTES DE SAN JUAN DE LOS RIOS Y DEL ALTO DEL ALTO

DE LA PROVINCIA DE BUENOS AIRES

RIO ALCOOLLARIN

ANEXO DEL RUCAS

ANEXO DEL RUCAS

ANEXO DEL RUCAS

ANEXO DEL RUCAS

ANEXO DEL RUCAS

Distancia en Kilómetros	Altitud en Metros	Temperatura en Grados Centígrados	Presión Barométrica en Milímetros	Velocidad del Viento en Kilómetros por Hora	Estado del Cielo	Observaciones
0	600	18	760	0	Despejado	
1	550	17	750	0	Despejado	
2	500	16	740	0	Despejado	
3	450	15	730	0	Despejado	
4	400	14	720	0	Despejado	
5	350	13	710	0	Despejado	
6	300	12	700	0	Despejado	
7	250	11	690	0	Despejado	
8	200	10	680	0	Despejado	
9	150	9	670	0	Despejado	
10	100	8	660	0	Despejado	
11	50	7	650	0	Despejado	
12	0	6	640	0	Despejado	

RIO ALCOLLARIN.

DISTANCIAS AL ORIGEN.		ACCIDENTES DEL RIO, AFLUENTES, PUENTES, ARTEFACTOS Y POBLACIONES.	
Quilómetros.	Metros	MÁRGEN DERECHA.	MÁRGEN IZQUIERDA.
0	000	Origen en el sitio llamado Dehesa del Guijarro, en la confluencia de los arroyos del Guijarro y Rincon, término de la Herguijuela y Conquista, provincia de Cáceres. En los cinco primeros kilómetros se le llama también arroyo de Marqués. Desde este punto hasta el arroyo del Peral, el terreno es bastante accidentado.	
	632	Arroyo Cañada del Tejar.	
2	520	Presa destruida.	
	574	Restos de molino.	
3	010	Arroyo de Navaelpozo.	
	048	»	Vado. Camino de Herguijuela á Conquista.
	448	Presa del molino Blanco.	
	651	Molino Blanco (destruido).	
4	248	Puente de la carretera de Trujillo á Logrosan.	
	408	»	Arroyo del Puente.
	615	Vado del Teledillo.	
5	231	Vado de Herguijuela á Conquista.	
	298	Puente del Toledillo (destruido).	
6	830	»	Arroyo Mardero.
8	190	»	Arroyo de la Atalaya.
	350	Vado de los Portugueses.	
	770	Presa destruida.	
	840	Molino destruido.	
	980	Arroyo de Nutria á Toledils.	
9	509	Presa y molino destruido. Desde este punto hasta el arroyo del Peral, las márgenes del rio son bastante escarpadas.	
	921	Presa del molino del Castillejo.	
10	005	Molino de Castillejos.	
	125	Presa destruida.	
	518	Vado de Santa Cruz á Zorita.	
	738	Arroyo de Agua Vieja.	
	767	Molino destruido.	
11	181	»	Arroyo del Maderuelo.
	510	Presa destruida.	
	551	Molino destruido.	
	607	»	Fuente Galapaguéla.

DISTANCIAS AL ORIGEN.		ACCIDENTES DEL RIO, AFLUENTES, PUENTES, ARTEFACTOS Y POBLACIONES.	
Quilómetros.	Metros	MÁRGEN DERECHA.	MÁRGEN IZQUIERDA.
12	192	Arroyo Caballería del Muerto.	
	232	Presa destruida.	
	377	Molino destruido.	
	555	Puente. Camino de Alcollarin á Trujillo.	
	585	Vado de Alcollarin á Trujillo.	
	717	Presa destruida.	
	856	Molino destruido.	
13	267	"	Arroyo de la Caballería del Bohonal.
	447	Arroyo de Caballería de Alamillos.	
	597	Molino y presa destruidos.	
	666	Presa destruida.	
	726	Molino destruido.	
14	786	Presa destruida.	
	169	Molino destruido y presa.	
	186	Molino destruido.	
	298	"	Arroyo de la Hurona.
15	845	Presa destruida.	
	035	Primer arroyo Caballería del Bohonal.	
	074	Molino destruido.	
	242	Presa destruida.	
	308	Molino destruido.	
	427	Segundo arroyo Caballería del Bohonal.	
	516	Tercer arroyo Caballería del Bohonal.	
	674	Presa del molino del Portugués.	
	751	"	Molino del Portugués.
	790	"	Arroyo de la Cerca.
16	875	Ponton destruido.	
	980	Vado de la Conquista á la Abertura.	
	297	Arroyo del Guijo.	
	367	Presa del molino de las Higueras.	
	537	Molino de las Higueras.	
	704	Arroyo.	
	836	Arroyo del Alcornocal.	
17	096	"	Arroyo del Peral.
	156	Presa destruida.	
	417	Molino destruido (48).	
	657	Arroyo de Valle Escobar.	
	713	Arroyo del Bujo.	
	960	Presa del molino de Pinto.	
18	230	"	Arroyo Caballería de las Corajas.
	287	Ponton del molino.	
	428	Molino de Pinto.	
	773	Vado de Alcollarin á la Abertura.	
	950	"	Arroyo de Aguas Viejas.
19	006	"	Arroyo del Llano Patero.
	053	Vado de Zorita á la Abertura.	
20	120	Sitio conveniente para practicar aforos. Desde este punto hasta Guadiana el terreno es casi llano, y el cauce tiene grandes socavaciones en las márgenes.	
	632	Arroyo Cañada de Casimarqués.	

DISTANCIAS AL ORIGEN.		ACCIDENTES DEL RIO, AFLUENTES, PUENTES, ARTEFACTOS Y POBLACIONES.	
Quilómetros.	Metros	MÁRGEN DERECHA.	MÁRGEN IZQUIERDA.
20	732	Presa destruida.	
	746	Arroyo de las Atravesadas.	
21	102	"	Molino destruido.
	723	"	Arroyo Gargantilla.
22	202	Presa del molino de las Animas.	
	642	Vado.	
23	182	Molino de las Animas.	
	202	"	Alcollarin (89).
24	230	Vado de Alcollarin á Miajadas.	
	234	Presa del molino de Caballeros.	
25	433	"	Molino de Caballeros.
	182	Arroyo de los Perdigones.	
26	353	"	Fuente Cardenilla.
	853	Isla.	
27	989	"	Arroyo Sisonera.
	112	Arroyo del Pozo.	
28	519	"	Arroyo Llanos del Gorrion.
	563	"	Arroyo Fuente de las Ollas.
29	974	Arroyo de Caballeros.	
	174	Vado de la Vogas.	
30	366	Arroyo de la Veguilla.	
	683	Vado del Campo á la Abertura.	
31	896	"	Arroyo Lobosillo.
	916	Primer vado del Campo á Miajadas.	
33	876	Arroyo Chirvital.	
34	496	Arroyo de Andujar.	
	974	Arroyo de las Celadillas.	
35	001	"	Vado Vega de la Parra.
	318	Arroyo de Gaminde.	
38		Provincia de Cáceres.	
	892	Vado del Fraile.	
40		Provincia de Badajoz.	
	936	"	Fuente del Fraile.
47	050	Arroyo de Gironda.	
	430	Vado de Esparragal y Piedraincada.	
50	747	Arroyo de Burro.	
	000	Villar de Rena (240).	Vado del Villar.
51	720	Vado de Rena al Campo.	
52	620	Rena (170). Vado.	
	356	Entra en el Ruecas, por la margen derecha, en el quilómetro 83,540 , sitio llamado Isla del Tamijal de Nuestra Señora, término de Rena, provincia de Badajoz.	

RIO HORTIGAS

AFLUENTE DEL GUADIANA.

Longitud **64,556** kilómetros.

RIO HORTIGAS

ARROYO DEL GUADIANA

Longitud 4,506 quilómetros

RIO HORTIGAS.

DISTANCIAS AL ORIGEN.		ACCIDENTES DEL RIO, AFLUENTES, PUENTES, ARTEFACTOS Y POBLACIONES.	
Kilómetros.	Metros	MÁRGEN DERECHA.	MÁRGEN IZQUIERDA.
0	000	Origen en el Puerto de las Palomas, término de Zalamea, provincia de Badajoz.	
	834	»	Arroyo de la Mayordona.
1	008	»	Regato.
	389	Regato de Navitas.	
	923	Regato de Tagarnillas. Isla.	
2	311	Arroyo del Valle del Agua.	
3	275	»	Arroyo del Esparrago.
	339	Vado del camino del Esparrago.	
4	519	»	Arroyo de las Cancheras.
	660	Regato.	
5	573	Regato.	
6	210	»	Arroyo del Campillo.
	393	Vado del camino de Sevilla.	
7	338	Vado del camino de las Perillas.	
8	029	Regato.	
	918	Vado del camino de Rompe-Suelas.	
9	025	»	Regato.
	673	Vado del camino del Retamar.	
10	475	Regato.	
11	433	Presa de toma para los molinos de la Charca. La presa ocupa un estrechamiento de terreno, formando un extenso embalse natural llamado Charca de Zalamea. Los molinos en número de tres están adosados á la presa, la cual tiene en su centro un pozo con las compuertas necesarias para distribuir el agua convenientemente á los molinos.	
	550	Molino de Piedra Concha. Está alimentado por el desagüe de los molinos de la Charca.	
	658	Presa del encauzamiento, para el molino de Solanilla.	
	950	»	Molino de Solanilla (72).
12	308	Fuente del Serrano.	
	903	»	Regato de Villaverde.



DISTANCIAS AL ORIGEN.		ACCIDENTES DEL RIO, AFLUENTES, PUENTES, ARTEFACTOS Y POBLACIONES.	
Quilómetros.	Metros	MÁRGEN DERECHA.	MÁRGEN IZQUIERDA.
13	011	Vado del camino de Malpartida. Desde la toma para el molino de Solanilla hasta este vado, el río atraviesa una serie de huertas, pero sin que haya toma directa para ninguna.	
	313	"	
	700	Toma para el molino de la Mota. Isla.	
14	061	Molino de la Mota (169).	
	312	Vado del camino del Valle.	
15	345	"	Regato de la Cañada.
	706	"	
16	173	Vado.	
	513	Vado de la Giralta. Puente provisional.	
17	261	Vado.	
18	125	"	Arroyo Borreguero.
	787	Vado de la Dehesilla.	
20	641	Rio Caganchas. Toma para el molino de las Juntas.	
	883	Vado del Cordel.	
21	985	Molino de las Juntas (12).	
	047	Vado del camino del Valle.	
22	299	Vado de Meca.	
	373	"	Arroyo de la Meca.
23	965	Vado del camino de Agaga.	
	305	Isla.	
	527	"	Regato.
24	828	"	Arroyo del Salmuero.
	833	Vado de la Vereda de la Zarza.	
	157	Vado del camino de la Sierra.	
	709	Vado de la Tabla del Parral.	
	883	Toma para el molino del Abogado.	
25	552	Molino del Abogado (17).	
	563	Vado del Casar.	
26	383	Arroyo de la Mata.	
27	187	Vado del camino de Villanueva.	
	365	Arroyo de las Taramas.	
	535	Toma para el molino de la Herrera.	
28	813	Arroyo de los Cercados del Moro.	
	107	"	Regato de Arruzaure.
	220	Molino de la Herrera (82).	
29	442	Toma para el molino de la Barquera ó de la Guarda.	
	581	"	Restos de molino.
	445	"	Molino de la Barquera (70).
	465	Vado del molino de la Guarda.	La Guarda-Aldea (352).
	845	Regato.	
30	913	Vado del camino de Campanario.	
	437	"	Arroyo de las Carboneras.
	525	Toma para el molino de María Juana.	
31	756	"	Molino de María Juana (45).
	176	Arroyo de las Mazas.	
	598	"	Molino de Juan Antonio (78).
	734	Regato de Fuen Santa.	
	922	"	Molino Blanco (32).

DISTANCIAS AL ORIGEN.		ACCIDENTES DEL RIO, AFLUENTES, PUENTES, ARTEFACTOS Y POBLACIONES.	
Quilómetros.	Metros	MÁRGEN DERECHA.	MÁRGEN IZQUIERDA.
31	962	Puente del molino Blanco.	
32	585	"	Molino de Caseajon (53).
	908	Regato de Cancho Blanco.	
33	256	Regato.	
	917	"	Molino de Sancha (41).
34	236	Regato de la Fuente del Tuerto.	
	664	Restos de molino. Vado á la Coronada.	
	685	Regato de la Castra.	
35	297	Regato del Toril.	
	586	Vado de la Coronada y Magacela.	
36	054	"	Regato de la Cañada Honda.
	556	Arroyo de la Casa del Intendente.	
	619	Toma para el molino de Gordillo.	
	681	Molino de Gordillo.	
	726	Vado del camino de Zalamea.	
37	026	Sitio conveniente para practicar aforos.	
	196	Isla.	
	346	"	Arroyo del Saltillo.
	498	Regato.	
	896	Regato.	
38	106	Toma para el molino de Zayo.	
	166	"	Molino del Zayo (35).
	240	"	Regato del Castro.
	266	Vado del molino del Zayo.	
	386	Isla del molino del Moro.	
	542	Arroyo de la Casilla del Cura.	
	626	Toma para el molino del Moro.	
	707	"	Molino del Moro (24).
	841	Regato.	
39	366	"	Vado del Carrasco á Quintana.
	381	Regato de Torralba.	
	682	"	Regato de Fuente Santa.
	831	Restos de molino.	
40	206	Isla del molino de D. José Merino.	
	396	Toma para el molino de D. José Merino.	
	442	Molino de D. José Merino.	
	476	Isla del molino del Puente.	
	582	Regato de Gardiato.	
	628	"	Arroyo de Santa María.
	636	Toma para el molino del Puente.	
	706	Regato.	
	791	Molino del Puente.	
	831	Puente de Nuestra Señora.	
41	217	Molino de José Juez.	
	760	Restos de molino.	
	766	Arroyo del Combo.	
	796	Isla.	
	811	"	Arroyo de la Pollina.
	828	"	Restos de molino.
	866	Vado de las Serillas.	
42	796	"	Arroyo del Pilon.

DISTANCIAS AL ORIGEN.		ACCIDENTES DEL RIO, AFLUENTES, PUENTES, ARTEFACTOS Y POBLACIONES.	
Quilómetros.	Metros	MÁRGEN DERECHA.	MÁRGEN IZQUIERDA.
42	826	Toma para el molino de los Sanchez.	
	921	Molino de los Sanchez.	
43	432	Regato del Tejar.	
	486	Toma para el molino de Miguelito.	
	529	Molino de Miguelito.	
	754	Regato de Peña Blanca.	
44	114	Toma para el molino de los Robles.	
	209	Molino de los Robles.	
	436	Vado de Mera.	
	761	Molino de Alejo (destruido).	
	806	"	Arroyo del Madroñal.
45	934	Regato.	
	141	"	Regato del Pozo.
	326	Toma para el molino de la Boveda.	
	399	Molino de la Boveda.	
	428	Regato de la Cañada de la Tabla.	
	658	Molino de Monon (destruido).	
	746	"	Regato de Canchalon.
46	200	Toma para el molino de los Morenos.	
	246	Regato.	
	261	Primer molino de los Merinos.	
	282	Segundo molino de los Merinos.	
	611	Regato de los Vivarazos.	
	125	Molino del Boticario.	
47	242	"	Arroyo del Condado.
	686	Vado de la Vega de D. Juan Castilla.	
	743	Regato.	
	846	"	Isla de Mariguate.
	445	Arroyo del Prado.	
48	846	"	Isla del molino de los Granados.
	936	Arroyo de los Flocinos.	
	226	Restos de molino.	
49	626	Isla.	
	875	Vado de Valdeperdido.	
	378	Isla.	
50	858	Isla.	
	078	"	Arroyo de los Lavanderos.
51	268	Isla.	
	408	Vado de las Cruces al Haba.	
	797	Toma para el molino de Pinfano.	
	953	Arroyo de Mariguate.	
	308	Molino de Pinfano (92).	
52	503	Vado del camino de D. Benito. Cauce extenso y lleno de pequeñas islas que se cubren en las avenidas.	
	388	Vado de la Pata-Farilla á D. Benito.	
53	751	Vado de las Cruces á D. Benito.	
	717	Regato de los Labrados.	
54	978	Isla.	
	253	Vado del camino de las Gamas. Cauce muy profundo y marcado.	

DISTANCIAS AL ORIGEN.		ACCIDENTES DEL RIO, AFLUENTES, PUENTES, ARTEFACTOS Y POBLACIONES.	
Quilómetros.	Metros	MÁRGEN DERECHA.	MÁRGEN IZQUIERDA.
55	503	Regato de los Barros.	
	638	Vado de abajo del camino de las Gamas.	
56	000	Cauce muy extenso variando en las diversas avenidas. Hay gran extension que las avenidas abren, pero que se labra luégo que se retira.	
	546	Vado del camino del Rincon.	
	568	Isla.	
57	546	Vado del camino de la Torrecilla.	
58	296	"	Arroyo del Gato.
	440	Toma para el molino de Juan Antonio.	
	889	Vado del camino de las Gamitas á Guareña.	
	948	Molino de Juan Antonio (67). Cauce poco profundo y extenso.	
59	368	Vado de Mengabril á D. Benito.	Mengabril (113). Lugar del partido de D. Benito.
60	558	Puente del ferrocarril de Ciudad-Real á Badajoz.	
61	000	El cauce muy marcado por la márgen derecha y poco por la izquierda. Terreno flojo, grandes socavaciones.	
63	002	Puente del camino de D. Benito á Medellin.	
	328	Toma para el molino de Mataratas.	
	397	"	Molino de Mataratas (49).
64	166	"	Medellin (325). Pueblo del partido de D. Benito.
	556	Entra en el Hortiga, por la márgen izquierda, en el quilómetro 340,865 , tocando al Cerro del Castillo de Medellin, término de Medellin.	

RIO GUADALUPE

ALBERT DEL GADRAL

1848

RIO GUADAMEZ

AFLUENTE DEL GUADIANA.

Longitud **84,087** kilómetros.

RIO GUADALUPE

RIO GUADALUPE

ATLANTICO DEL GUADALUPE

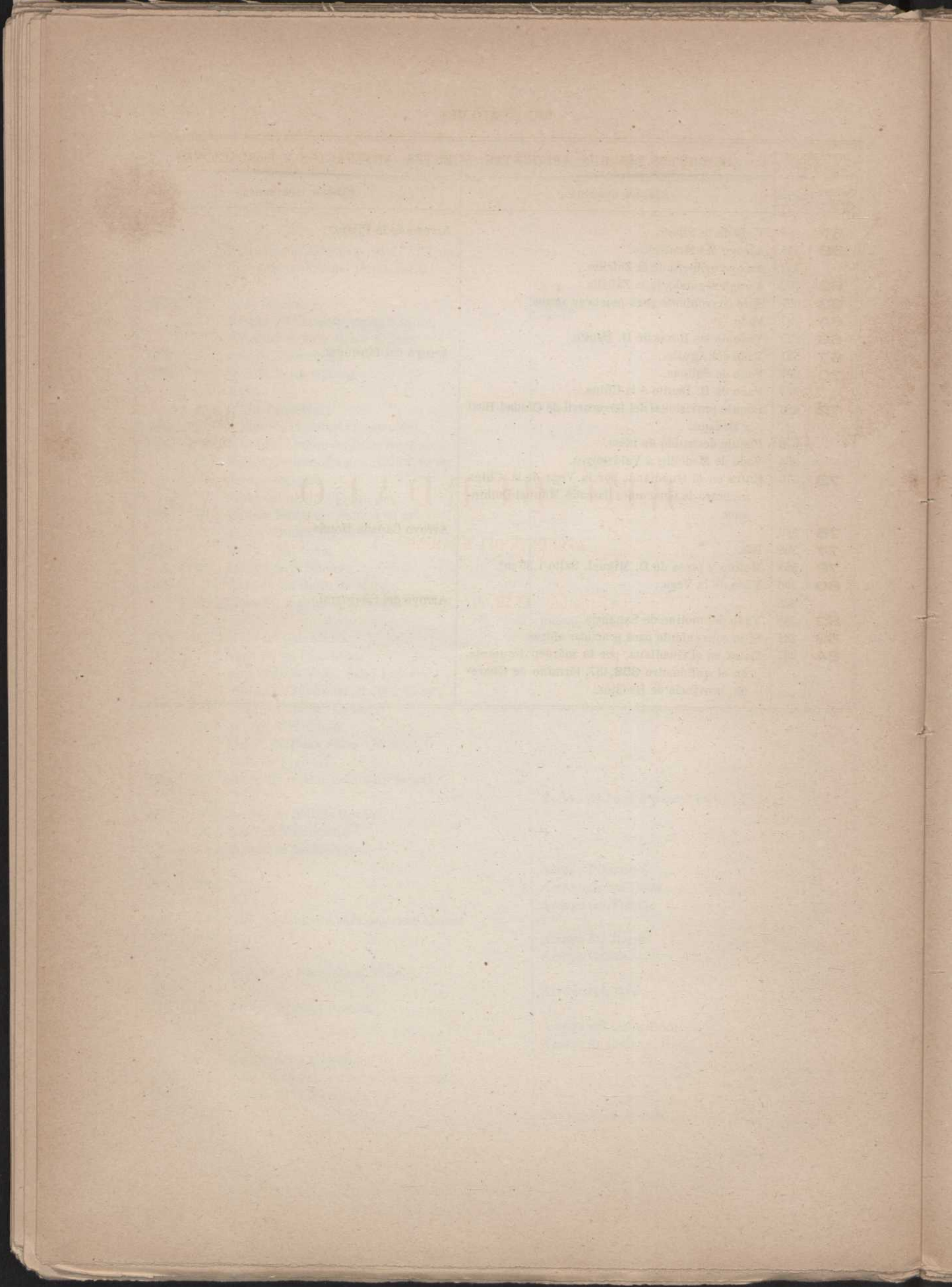
Carta No. 100

RIO GUADAMEZ.

DISTANCIAS AL ORIGEN.		ACCIDENTES DEL RIO, AFLUENTES, PUENTES, ARTEFACTOS Y POBLACIONES.	
Quilómetros.	Metros	MÁRGEN DERECHA.	MÁRGEN IZQUIERDA.
0	000	Origen en la Charca de Negrete, sitio el Bercial, término de Valencia de las Torres, provincia de Badajoz. Desde el origen hasta el arroyo Valde-Ruoso, quilómetro 56, el terreno es bastante accidentado y el cauce tortuoso y con grandes desarreglos producidos por las avenidas extraordinarias.	
	115	»	Arroyo de la Cigüeña.
	855	Molino de la Charca (destruido).	
5	620	»	Arroyo Moñigo.
	884	Vado del Campillo á la Puebla.	
9	744	Presa del molino de Otero.	
	764	Arroyo de Juan Bencejo.	
10	208	»	Arroyo de las Puercas.
	868	Molino de Otero. Salto 5,40 m ^s .	
11	513	Presa destruida.	
	713	Vado.	
12	293	Arroyo Bejarana.	
	713	Molino destruido.	
13	248	Arroyo de la Medijuela.	
	444	Presa destruida.	
	644	Molino destruido.	
14	447	Vado del Retamar al Campillo.	
15	107	Sitio conveniente para practicar aforos.	
	447	Arroyo.	
16	323	Vado.	
	771	Arroyo de las Caleras.	
18	031	Presa del molino de Piñoji.	
	664	Arroyo de Santa María.	
	824	»	Molino Piñoji. Salto 4,60 m ^s .
19	953	»	Arroyo de los Pelados.
21	159	Fuente de las Merinas.	
22	893	Arroyo Argallon.	
	959	Sitio conveniente para practicar aforos.	
24	165	»	Arroyo Chamorro.
25	125	Presa del molino de la Artesuela.	

DISTANCIAS AL ORIGEN.		ACCIDENTES DEL RIO, AFLUENTES, PUENTES, ARTEFACTOS Y POBLACIONES.	
Quilómetros.	Metros	MÁRGEN DERECHA.	MÁRGEN IZQUIERDA.
26	165	Arroyo de la Artesuela.	
	272	Molino de la Artesuela. Salto 3,65 m ² .	
	636	Presa del molino del Puertezuelo.	
27	716	"	Arroyo de la Torrecilla.
	096	Vado del Sauce.	Arroyo del Sauce.
	245	Molino Puertezuelo. Salto 0,03 m ² .	
	782	Presa del molino de los Alamos.	
28	622	Arroyo Cicarraton.	
29	010	Molino de los Alamos.	
	026	Vado.	
30	960	Presa destruida.	
	740	Molino de la Cañada (destruido).	
31	122	Presa del molino de Juan Bueno.	
	562	Molino de Juan Bueno. Salto 2,40 m ² .	
	799	Arroyo Mercero.	
	909	Presa del molino Truquero.	
32	238	Molino Truquero. Salto 0,03 m ² .	
	938	Arroyo Huerta del Moral.	
33	065	Molino destruido.	
	865	Arroyo de la Quesera.	
34	245	Vado de las Heras de Marcos.	
	685	Presa del molino de la Vega.	
	937	"	Fuente Buena.
35	137	Vado del Colandero.	
36	014	Vado de las Pasaderas.	
	114	Molino de la Vega. Salto 4,30 m ² .	
	634	Molino de Juanillon. Salto 2,45 m ² .	
	128	Presa del molino de Bolo.	
37	488	Arroyo Arrocampo.	
	877	Molino de Bolo. Salto 3,55 m ² .	
	960	Vado de Juan Gil.	
	000	Presa del molino de Juan Pascual.	
40	360	"	Molino de Juan Pascual. Salto 3,15 m ² .
	100	Arroyo de Sierras Gordas.	
	270	Vado de Valdegamas.	
	470	Arroyo de las Merinas.	
41	636	"	Arroyo Pizarroso.
	508	"	Arroyo de las Tusas.
43	628	"	Arroyo del Fresno.
45	616	Sitio conveniente para practicar aforos.	
46	416	"	Arroyo del Porro.
	945	"	Arroyo Calera.
47	757	Vado de la Manchita al Valle.	
49	437	"	Arroyo Gangoso.
50	197	Arroyo de Juan Andres.	
	657	"	Arroyo del Golondron.
52	733	"	Arroyo de Canta el Gallo.
	913	Arroyo del Tamujoso.	
55	013	Sitio conveniente para practicar aforos.	
56	613	Arroyo de la Marchana.	
57	333	"	Arroyo Valde-Ruoso.

DISTANCIAS AL ORIGEN.		ACCIDENTES DEL RIO, AFLUENTES, PUENTES, ARTEFACTOS Y POBLACIONES.	
Quilómetros.	Metros	MÁRGEN DERECHA.	MÁRGEN IZQUIERDA.
57	664	Vado de la Pilara.	Arroyo de la Pilara.
59	344	Arroyo del Montecillo.	
	453	Arroyo primero de la Zafrilla.	
62	792	Arroyo segundo de la Zafrilla.	
63	007	Sitio conveniente para practicar aforos.	
64	787	Vado.	
66	227	Vado de las Rozas de D. Benito.	
67	591	Vado del Aguila.	Arroyo del Berdugal.
70	001	Vado de Salinas.	
	321	Vado de D. Benito á la China.	
72	629	Puente provisional del ferrocarril de Ciudad-Real á Badajoz.	
	670	Puente destruido de idem.	
	905	Vado de Medellin á Valdetorres.	
73	770	Entra en el Guadiana, por la Vega de la China un brazo de Guadamez llamado Manuel Dominguez.	
75	966	"	Arroyo Cañada Honda.
77	506	Isla.	
79	555	Molino y presa de D. Miguel. Salto 1,30 m ² .	
80	266	Vado de la Vega.	
	626	"	Arroyo del Chaparral.
82	348	Vado del molino de Sanabria.	
83	301	Sitio conveniente para practicar aforos.	
84	087	Entra en el Guadiana, por la margen izquierda, en el kilómetro 358,487, término de Guareña, provincia de Badajoz.	



RIO BURDALO

AFLUENTE DEL GUADIANA.

Longitud **62,802** kilómetros.

RIO BURDALO

ACIDENTES DEL RIO BURDALO, PUERTOS, ARBORES Y BOJACIONES		DISTANCIA EN CANTOS
CANTOS	Metros	Metros
0	000	0
1	001	1
2	002	2
3	003	3
4	004	4
5	005	5
6	006	6
7	007	7
8	008	8
9	009	9
10	010	10
11	011	11
12	012	12
13	013	13
14	014	14
15	015	15
16	016	16
17	017	17
18	018	18
19	019	19
20	020	20
21	021	21
22	022	22
23	023	23
24	024	24
25	025	25
26	026	26
27	027	27
28	028	28
29	029	29
30	030	30
31	031	31
32	032	32
33	033	33
34	034	34
35	035	35
36	036	36
37	037	37
38	038	38
39	039	39
40	040	40
41	041	41
42	042	42
43	043	43
44	044	44
45	045	45
46	046	46
47	047	47
48	048	48
49	049	49
50	050	50
51	051	51
52	052	52
53	053	53
54	054	54
55	055	55
56	056	56
57	057	57
58	058	58
59	059	59
60	060	60
61	061	61
62	062	62
63	063	63
64	064	64
65	065	65
66	066	66
67	067	67
68	068	68
69	069	69
70	070	70
71	071	71
72	072	72
73	073	73
74	074	74
75	075	75
76	076	76
77	077	77
78	078	78
79	079	79
80	080	80
81	081	81
82	082	82
83	083	83
84	084	84
85	085	85
86	086	86
87	087	87
88	088	88
89	089	89
90	090	90
91	091	91
92	092	92
93	093	93
94	094	94
95	095	95
96	096	96
97	097	97
98	098	98
99	099	99
100	100	100

RIO BURDALO.

DISTANCIAS AL ORIGEN.		ACCIDENTES DEL RIO, AFLUENTES, PUENTES, ARTEFACTOS Y POBLACIONES.	
Quilómetros.	Metros	MÁRGEN DERECHA.	MÁRGEN IZQUIERDA.
0	000	Tiene su origen en los paramentos de aguas arriba del ponton llamado de Juan García, término de Santa Cruz, provincia de Cáceres, en cuyo puente toma el nombre de Burdalo el arroyo formado por los llamados de las Castañas, Zorreras de Santa Cruz y otros. Desde el origen hasta el molino del Rojo el valle es algo accidentado, poco profundo el cauce y grandes socavaciones en las márgenes.	
	451	Vado de las Pasaderas á Santa Cruz.	
	691	Presa del molino de Cascaron.	
1	236	Molino de Cascaron (40).	
	920	Arroyo del Aguacela.	
2	038	Presa del molino de Poca Pena.	
	216	Molino de Poca Pena.	
	836	Vado de los Arrieros.	
3	176	" "	Arroyo Jumazo.
	565	Arroyo.	
	674	Restos de una presa.	
4	123	Restos de un molino.	
5	118	Vado de los Pontones ó del Cordel.	
	222	Arroyo de los Peces.	
6	072	Presa del molino del Rojo.	
	418	Vado.	
	434	" "	Primer arroyo de las Cabezuelas.
7	339	Molino del Rojo. Desde este punto hasta el molino del Gato, aumentan los accidentes del terreno y las márgenes del rio se encuentran en varios puntos formadas de grandes piedras.	
	574	Puente estrecho.	
	634	Primer arroyo de las Caballerías de la Sierra.	
	844	Segundo arroyo de las Caballerías de la Sierra.	
	995	Vado. Camino de Zorita al Puerto.	
8	015	Presa destruida.	
	623	" "	Segundo arroyo de las Cabezuelas.
9	123	Restos de una presa.	

DISTANCIAS AL ORIGEN.		ACCIDENTES DEL RIO, AFLUENTES, PUENTES, ARTEFACTOS Y POBLACIONES.	
Quilómetros.	Metros	MÁRGEN DERECHA.	MÁRGEN IZQUIERDA.
9	289	Presa y molino destruido.	
	574	Presa destruida.	
	741	"	Molino destruido (35).
	861	Vado del camino de Abertura al Puerto.	
	915	Arroyo de la Mejora.	
10	155	"	Arroyo de la Dehesa de la Abertura.
11	258	Sitio conveniente para practicar aforos.	
	399	"	Arroyo de los Alamillos.
	739	Arroyo del Estanquillo Roto.	
12	033	Arroyo Cañada de los Caballos.	
	129	"	Arroyo de las Aguzaderas.
	219	Vado del Cancho Ponton.	
	886	"	Arroyo de la Cañada del Barranco.
13	103	Vado de la Presa.	
	111	Presa del molino de arriba.	
	261	"	Arroyo de la Lobera.
	521	Molino de arriba.	
	761	Presa del molino de las Animas.	
	862	Molino de las Animas.	
14	102	Villamesias (227).	
	202	Vado de las Pasaderas.	
	665	"	Arroyo del Peral del Pozo.
	865	Vado de la Fuente Nueva.	
	977	Vado del Salmoral.	
15	485	Arroyo del Charco Carrasco.	
16	365	Arroyo del Pozo de Juan Gomez.	
	925	"	Arroyo de las Matillas.
17	468	"	Arroyo Alcornocalejo.
	808	Arroyo Pozo.	
18	105	Puente de la carretera de Badajoz á Madrid.	
	390	"	Arroyo de la Alcantarilla.
	677	Presa del molino de Vinagre.	
19	179	Vado de los Visos.	
	419	"	Molino de Vinagre (42).
	759	Sitio conveniente para practicar aforos.	
	959	Presa del molino de Hierros.	
20	659	"	Molino de Puerta de Hierro (21).
	679	Vado del molino.	
	802	"	Arroyo Mogeá.
	922	Presa del molino del Santo.	
21	272	"	Molino del Santo.
	317	"	Arroyo del Molino.
	949	"	Molino destruido.
	989	Vado del Salvador.	
22	489	Presa del molino de Mena.	
	809	"	Molino de Mena.
	849	Vado del molino.	
23	001	"	Arroyo de las Charquillas.
	629	Vado del Cerradero.	
24	016	Sitio conveniente para practicar aforos.	
	396	Presa del molino de las Torrecillas.	

DISTANCIAS AL ORIGEN.		ACCIDENTES DEL RIO, AFLUENTES, PUENTES, ARTEFACTOS Y POBLACIONES.	
Quilómetros.	Metros	MÁRGEN DERECHA.	MÁRGEN IZQUIERDA.
24	576	"	Molino de la Torrecilla.
	628	"	Arroyo de las Ballesteras.
	888	Presa del molino del Carretero.	
25	901	"	Primer arroyo de la Fuente de la Grulla.
	920	Molino de Carretero (20).	
	942	Vado del Molino.	
26	282	Presa destruida.	
	442	"	Segundo arroyo de la Fuente de la Grulla.
	540	Primer vado de la Zarza á Mijadas.	
27	940	Presa del molino del Gato.	
	001	"	Arroyo de Fuencaliente. Desde el molino del Gato hasta el vado de San Bartolomé, el terreno es muy accidentado, las márgenes muy escarpadas y el cauce bastante desarreglado.
	200	Molino del Gato.	
28	220	"	Vado segundo de la Zarza á Miajadas.
	826	"	Arroyo Valle de las Higueras.
	874	Presa del molino del Diablo.	
29	929	"	Molino del Diablo.
	202	"	Arroyo de Valle Hondo.
	716	"	Presa del molino de las Juntas.
30	728	Arroyo Burdalillo ó Vivahernando.	
	538	"	Molino de las Juntas.
	040	Arroyo de las Gamitas.	
31	391	Presa del molino de Telesforo.	
	474	"	Primer arroyo de la Lenteja.
	611	"	Segundo arroyo de la Lenteja.
32	827	Molino de Telesforo.	
	305	Arroyo de Almoharin.	
	391	Presa del molino de Pajoso.	
33	751	"	Arroyo de los Rosales.
	805	Molino de Pajoso.	
	985	"	Noria para elevar aguas.
34	065	Presa del molino de los Pinos.	
	630	"	Molino de los Pinos.
	947	Presa del molino de Balares.	
35	242	"	Molino de Balares.
	382	Molino y presa destruida.	
	668	Presa de los molinos de San Bartolomé.	
36	328	"	Noria para elevar aguas.
	562	"	Primer molino de San Bartolomé.
	639	Segundo molino de San Bartolomé.	
37	658	Posaderas de San Bartolomé.	
	748	Vado de San Bartolomé. Desde este punto hasta el vado del Cristo, el terreno es accidentado, pero en la parte de vega que tiene, se encuentran bastantes huertos cuyo riego se hace con norias que en su mayor parte toman el agua directamente del rio. El cauce del rio en todo este trayecto es muy irregular, con grandes socavaciones en las márgenes.	

DISTANCIAS AL ORIGEN.		ACCIDENTES DEL RIO, AFLUENTES, PUENTES, ARTEFACTOS Y POBLACIONES.	
Quilómetros.	Metros	MÁRGEN DERECHA.	MÁRGEN IZQUIERDA.
35	438	Noria para elevar aguas.	Noria para elevar aguas.
	658	»	Noria para elevar aguas.
	719	»	Noria para elevar aguas.
	876	Noria para elevar aguas.	Noria para elevar aguas.
	919	Primer arroyo de la Zahurdilla.	
36	231	Noria para elevar aguas.	
	399	Vado de los Caños Almoharin á Miajadas.	
	684	Noria para elevar aguas.	
37	075	Noria para elevar aguas.	
	219	Segundo arroyo de las Zahurdillas.	
	402	Provincia de Cáceres.	
		Provincia de Badajoz.	
	506	»	Noria para elevar aguas.
	599	»	Noria para elevar aguas.
	659	Arroyo de la Galapaguera.	
38	675	»	Noria para elevar aguas.
	813	Vado de Rocha.	
39	843	»	Noria para elevar aguas.
	893	»	Noria para elevar aguas.
40	077	»	Noria para elevar aguas.
	709	»	Noria para elevar aguas.
	956	Vado de Carrasco.	
	999	»	Noria para elevar aguas.
41	485	Arroyo Mojarinejo.	
	596	Segundo puente de la carretera de Badajoz á Madrid.	
	692	»	Noria para elevar aguas.
	712	Arroyo del Saltillo.	
	772	»	Noria para elevar aguas.
	872	»	Noria para elevar aguas.
	992	»	Noria para elevar aguas.
42	118	»	Noria para elevar aguas.
	363	»	Noria para elevar aguas.
	443	»	Noria para elevar aguas.
	630	»	Noria para elevar aguas.
	950	Arroyo de Aguas Claras ó Zanjon.	
43	513	»	Noria para elevar aguas.
	883	»	Noria para elevar aguas.
44	000	»	Noria para elevar aguas.
	080	»	Noria para elevar aguas.
	120	Vado del Cristo. Desde este punto hasta la entrada en el Guadiana el terreno presenta ménos accidentes siguiendo el cauce irregular y con grandes socavaciones en las márgenes.	
46	480	»	Provincia de Cáceres.
			Arroyo del Mornillo.
			Provincia de Badajoz.
47	392	Vado del Tamayo.	
	952	Presa del molino de Pantaleon.	
48	448	»	Molino de Pantaleon.
49	692	Molino y presa de Andres Rodriguez.	

DISTANCIAS AL ORIGEN.		ACCIDENTES DEL RIO, AFLUENTES, PUENTES, ARTEFACTOS Y POBLACIONES.	
Quilómetros.	Metros	MÁRGEN DERECHA.	MÁRGEN IZQUIERDA.
50	059	Vado del molino.	
	219	Arroyo Helechoso.	
	819	»	Noria para elevar aguas.
51	065	Vado de las Pasaderas de Santa Amalia.	
52	884	Primer arroyo Tamujoso.	
	964	Segundo arroyo Tamujoso.	
53	709	Vado de las Huertas.	
54	586	Arroyo Tamujosillo.	
	710	Arroyo de Palomera.	
	723	Vado de Palomera.	
	852	Arroyo del Burro.	
55	922	Vado de la Fresnera.	
57	736	Arroyo del Charco Verde.	
60	042	Arroyo Valle del Lobo.	
	962	Vado de Carros.	
61	962	Vado de Medellín á San Pedro.	
62	802	Entra en el Guadiana, por la margen derecha, en el kilómetro 259,119 , sitio llamado Torrecaños, término de Guareña, provincia de Badajoz.	

DESCRIPCION DEL RIO RIBERA EN SU TRAYECTO POR EL TERRITORIO DE LA PROVINCIA DE BURGOS

Nombre del Lugar	Distancia desde el punto anterior	Observaciones
Yuso del molino	0	
Arroyo Hildesheim	10	
Yuso de las Paredes de Santa Catalina	20	
Arroyo Arroyo Tardos	30	
Arroyo Arroyo Tardos	40	
Yuso de las Huelgas	50	
Arroyo San Juan	60	
Arroyo de Fuentenueva	70	
Yuso de Fuentenueva	80	
Arroyo del Horno	90	
Yuso de la Tronca	100	
Arroyo del Corno Verde	110	
Arroyo Valle del Horno	120	
Yuso del Horno	130	
Yuso de Medinilla	140	
Yuso de Medinilla	150	
Yuso de Medinilla	160	
Yuso de Medinilla	170	
Yuso de Medinilla	180	
Yuso de Medinilla	190	
Yuso de Medinilla	200	
Yuso de Medinilla	210	
Yuso de Medinilla	220	
Yuso de Medinilla	230	
Yuso de Medinilla	240	
Yuso de Medinilla	250	
Yuso de Medinilla	260	
Yuso de Medinilla	270	
Yuso de Medinilla	280	
Yuso de Medinilla	290	
Yuso de Medinilla	300	
Yuso de Medinilla	310	
Yuso de Medinilla	320	
Yuso de Medinilla	330	
Yuso de Medinilla	340	
Yuso de Medinilla	350	
Yuso de Medinilla	360	
Yuso de Medinilla	370	
Yuso de Medinilla	380	
Yuso de Medinilla	390	
Yuso de Medinilla	400	

El presente es un extracto de un libro que contiene una descripción detallada del río Ribera en su trayecto por el territorio de la provincia de Burgos. El libro describe el curso del río desde su nacimiento hasta su desembocadura, pasando por los principales lugares que lo rodean. Se mencionan los arroyos que se unen al río, así como los molinos y otras obras de ingeniería que se han construido a lo largo de su curso. El libro también describe el estado del río en diferentes épocas del año y en diferentes partes de su trayecto. Este extracto proporciona una visión general de la información contenida en el libro original.

RIO MATACHEL

AFLUENTE DEL GUADIANA.

Longitud **126,580** kilómetros.

RIO MATACHEI

RIO MATACHEI

AFLUENTE DEL GUADARA

1856 - 1857

RIO MATACHEL.

DISTANCIAS AL ORIGEN.		ACCIDENTES DEL RIO, AFLUENTES, PUENTES, ARTEFACTOS Y POBLACIONES.	
Quilómetros.	Metros	MÁRGEN DERECHA.	MÁRGEN IZQUIERDA.
0	000	Orígen en el sitio llamado Retamar, término de Azuaga, provincia de Badajoz.	
	872	Vado del Raton.	
1	669	Arroyo Huerta de Córdoba.	
2	642	»	Noria para elevar aguas.
3	548	Vado de la Retamiza.	
	830	Arroyo Barbancho. Empieza la corriente.	
	935	»	Noria para elevar aguas.
4	469	»	Arroyo de Pedro Redondo.
	583	Isla.	
6	084	Vado de San Isidro.	
	834	Isla.	
7	400	Vado del Cortijo de Patatucho.	
	585	Isla.	
	733	Isla.	
9	538	Vado del Cortijo de Hinojosa.	
	568	»	Noria para elevar aguas.
10	944	Vado del Cortijo de la Regia.	
11	157	»	Arroyo de Luna.
	334	Noria para elevar aguas.	
12	333	Isla.	
	680	Calzada de los Lobos.	
13	421	Arroyo Moreno.	
	522	Arroyo Guiruela.	
	712	Desaparece el agua á causa de las filtraciones que se vienen notando desde el vado de la Regia, desde donde empieza el desarreglo del cauce.	
16	315	Arroyo de Gastahierro.	
	961	Arroyo Rodeo de Cárdenas.	
17	626	Arroyo Valle de los Porros.	
18	500	»	Arroyo de Chaves.
	956	Vado de la Carrera.	
19	038	»	Arroyo de la Carrera.
	370	»	Arroyo del Valle de las Corzas.
	586	Arroyo Valle del Garbanzuelo.	
20	392	Arroyo del Rayo.	

DISTANCIAS AL ORIGEN.		ACCIDENTES DEL RIO, AFLUENTES, PUENTES, ARTEFACTOS Y POBLACIONES.	
Quilóme- tros.	Metros	MÁRGEN DERECHA.	MÁRGEN IZQUIERDA.
20	606	"	Arroyo del Buo.
21	316	"	Arroyo Forastero.
	468	Arroyo del Cuervo.	
	661	Arroyo del Chiquillo.	
	794	Vado de Cuesta Grande.	
	886	Arroyo del Venado.	
22	741	Arroyo del Caminillo.	
23	157	Arroyo de Pedro Gordo.	
	727	"	Arroyo Casa de la Colonia.
24	740	Vado de las Culebrillas.	
25	074	"	Arroyo de la Chamorra.
	314	Arroyo de las Culebrillas.	
	751	Arroyo Cortejana.	
27	000	Aparece el agua en el cauce. Desde este punto hasta la entrada en Guadiana, se notan grandes desperfectos en el fondo y paredes del cauce, ocasionadas por las grandes avenidas del año 1876.	
	913	"	Arroyo Torrero.
	981	"	Arroyo Linares.
28	000	Vado del Charco del Camino.	
	295	Arroyo del Gitano.	
29	155	"	Arroyo Fuente de la Mata.
30	460	Arroyo del Valle del Agua.	
	775	Arroyo Loboso.	
31	176	Arroyo Llanos del Ave María	
	497	"	Arroyo del Royal.
	611	Arroyo del Sauzar.	
	865	Vado del Royal.	
32	691	Arroyo de Cogeaceitunas.	
	881	Arroyo de Juagarzales.	
33	033	Arroyo del Llano Larguero.	
	573	"	Rio Conejo.
	867	Vado de Tabla Marima.	
34	646	"	Arroyo del Carpio.
35	292	Arroyo de Mitembrus.	
	563	Arroyo de la Calera.	
	867	Arroyo Bajandillo.	
36	418	Arroyo del Fraile.	
	548	Vado Viejo de Llereno.	
37	308	"	Arroyo del Horno de Teja.
	428	Vado Cornicabra de Valencia al Campillo.	
	499	Arroyo Encina de Villarta.	
	919	Arroyo de las Escopetas.	
38	390	Arroyo de las Tejoneras.	
	890	"	Arroyo de la Picota.
39	532	Arroyo de Libretes.	
	998	"	Arroyo de la Zarza.
40	156	Vado de la Higuera al Campillo.	
41	253	Arroyo de Benito.	
	310	Arroyo del Lapo.	

DISTANCIAS AL ORIGEN.		ACCIDENTES DEL RIO, AFLUENTES, PUENTES, ARTEFACTOS Y POBLACIONES.	
Quilómetros.	Metros	MÁRGEN DERECHA.	MÁRGEN IZQUIERDA.
41	993	Arroyo Barranco la Osa.	
42	675	"	Arroyo del Caleon de la Zarza.
	749	Vado de la Casa de Ballesteros.	
43	965	Arroyo del Emjambradero.	
44	201	Arroyo del Moro.	
	961	"	Arroyo de Vuelta de el Medio.
47	042	Arroyo de la Jarosa.	
48	652	"	Arroyo Boca del Romero.
49	483	Presa del molino del Chorro (destruida).	
	518	Arroyo de Sierra Velita.	
50	176	"	Molino del Chorro (destruido).
	290	Arroyo de Sierra Paliza.	
	507	"	Arroyo del Chorro.
51	381	Presa y molino destruido.	
52	338	Vado de las Carretas.	
	560	Arroyo de las Carboneras.	
	668	Arroyo del Herradero.	
53	987	Molino destruido.	
55	109	Arroyo de Juan Marquez.	
	586	Puente de San Martin.	
56	200	"	Arroyo del Gato.
	562	"	Arroyo de la Plata.
	581	Vado de Hornachos á Valencia de la Torre.	
	962	"	Arroyo Cerrajon.
57	260	Arroyo de la Campana.	
58	361	Arroyo del Cabrahigo.	
	457	Presa del molino de las Monjas.	
59	312	Arroyo de Potrico.	
	604	Vado del molino de las Monjas.	
	642	"	Molino de las Monjas.
60	265	Arroyo de Peña Lobada.	
	388	Isla.	
	750	"	Arroyo de Matorral.
61	255	Arroyo de Coscojar.	
	426	Arroyo de la Cholaica.	
	787	Isla.	
	867	"	Arroyo del Calabazo.
62	190	Vado del Cabril.	
	285	"	Arroyo del Cabril.
	646	Arroyo del Jaralillb.	
	703	Presa del molino de Ponce (destruida).	
63	107	Arroyo de la Lapa.	
	326	Segunda presa del molino de Ponce (destruida).	
	392	"	Arroyo del Pocito.
	981	"	Molino de Ponce (destruido).
64	067	Arroyo Lapilla.	
	903	Arroyo de Cerro Gallego.	
65	340	Vado de Palacio.	
66	048	Arroyo del Hacha.	
	249	Vado de la Charnetilla.	
	686	Arroyo Cerro del Caporal.	

DISTANCIAS AL ORIGEN.		ACCIDENTES DEL RIO, AFLUENTES, PUENTES, ARTEFACTOS Y POBLACIONES.	
Quilómetros.	Metros	MÁRGEN DERECHA.	MÁRGEN IZQUIERDA.
67	047	Arroyo de la Matilla.	
	262	Vado de Charneca de Llera á Hornachos.	
68	786	"	Arroyo de la Charneca.
	033	"	Arroyo del Bujo.
	181	Arroyo Martin.	
	765	"	Arroyo de la Aldelfilla.
69	874	"	Arroyo del Garganton.
	631	Vado de la Parrilla.	Arroyo de la Gargantilla.
	705	Arroyo de la Parrilla.	
70	332	"	Arroyo del Fresnillo.
	604	"	Arroyo de la Zarzuela.
	718	Molino destruido.	
71	924	Arroyo de la Chapalla.	
72	860	Vado de las Mandicas.	
73	348	Arroyo de la Torre.	
	677	"	Rio Retin.
74	845	Presa del molino de las Juntas.	
	315	"	Arroyo del Mimbbrero.
	440	Molino de las Juntas.	
	523	Vado de las Juntas.	
75	595	Arroyo Mancorra.	
	003	"	Arroyo del Carrascal.
	421	Presa del molino de Saez.	
	522	Molino de Saez.	
	758	"	Arroyo de la Presa.
76	891	Presa del molino de Perez.	
	142	Molino de Perez.	
	560	Presa del molino de la Pasada.	
	610	Molino de la Pasada.	
	772	Arroyo de Torres.	
	886	Arroyo del Boticario.	
	924	Vado de la Presa. Hornachos á Zafra.	
77	823	Primer molino de Carrasco (destruido).	
	925	Arroyo de la Carrasca.	
	993	Segundo molino de Carrasco (destruido).	
78	183	"	Arroyo Puerto Barrosillo.
	366	Presa del molino de las Animas.	
	520	Arroyo de Puente Quebrada.	
79	114	Vado de Mendoza.	
	200	Molino de las Animas.	
	574	Arroyo de los Logares.	
	882	Presa del molino de Monsalvez.	
80	148	Molino de Monsalvez.	
	307	"	Arroyo de Valde-Linares.
	345	Vado. Camino de Rivera del Fresno á Hornachos.	
81	105	"	Arroyo de los Ranales.
	238	Molino de las Palomas (destruido).	
	428	Sitio conveniente para practicar aforos.	
	645	Arroyo de la Jarilla.	
82	036	Vado de la Puebla.	Arroyo Pedazos de Navas.
	639	Arroyo Bermeja.	

DISTANCIAS AL ORIGEN.		ACCIDENTES DEL RIO, AFLUENTES, PUENTES, ARTEFACTOS Y POBLACIONES.	
Quilómetros.	Metros	MÁRGEN DERECHA.	MÁRGEN IZQUIERDA.
82	772	Presa del molino Blanco (destruido).	
83	198	Molino Blanco (destruido).	
	654	Primera presa del molino de Bollambres (destruida).	
	730	Segunda presa del molino de Bollambres (destruida).	
	787	»	Molino de Bollambres (destruido).
	967	»	Segundo molino de Bollambres (destruido).
84	226	Arroyo de la Gallarda.	
	739	Vado de Borrego.	
85	088	Presa del molino de Borrego (destruida).	
	150	»	Molino del Borrego (destruido).
	460	Presa del molino de Pedro María.	
	591	»	Molino de Pedro María.
86	997	»	Arroyo de la Tenaja.
87	279	Presa del molino de Tenaja.	
	327	»	Arroyo de Cogodo.
	455	Vado á Almendralejo. Molino de Tenajas (destruido).	
88	172	Arroyo del Aceituno.	
89	300	Vado de los Carriles.	
	414	Toma de agua para los lavados de minerales.	
	497	Vado de los Carboneros.	
	627	Molino destruido.	
91	022	Arroyo de los Pinos.	
92	219	Vado del Pasillo de las Merinas.	
93	364	Arroyo Zamorano.	
	554	Sitio conveniente para practicar aforos.	
94	234	»	Rio del Voto.
	419	»	Arroyo Lanchuelas.
95	019	Vado de los Jareros de Villafranca.	
96	222	Arroyo de la Solana.	
	412	Sitio conveniente para practicar aforos.	
97	624	»	Arroyo del Rincon del Encinar.
98	327	Presa y molino de Retuerta.	
101	318	»	Arroyo del Ridrojo.
	764	Arroyo de los Cabrios.	
102	322	Presa destruida.	
	818	»	Molino de Diego Santiago (destruido).
103	540	»	Arroyo de la Charca.
	730	Sitio conveniente para practicar aforos.	
104	157	Vado de Ceja Blanca.	
	830	Arroyo Fuente del Chico.	
105	280	»	Arroyo Cañada del Borril.
	634	Presa del molino de Campo-Alange.	
106	086	»	Arroyo Boquete.
	644	Molino de Campo-Alange.	
	887	Vado de la Casa del Campo.	
109	490	Presa del molino del Charco del Toro (destruida).	
	963	Vado de la Mancha.	
110	028	»	Arroyo de Almaden.
	302	»	Arroyo de las Trescientas
111	062	»	Arroyo del Pozuelo.

DISTANCIAS AL ORIGEN.		ACCIDENTES DEL RIO, AFLUENTES, PUENTES, ARTEFACTOS Y POBLACIONES.	
Quilómetros.	Metros	MÁRGEN DERECHA.	MÁRGEN IZQUIERDA.
111	440	El Molinillo (destruido).	
	706	Arroyo de las Muelas.	
	864	Segundo Molinillo (destruido).	
112	658	Vado de San Bartolomé.	
	919	"	Arroyo Cañada del Ortigal.
113	044	Arroyo de las Adelfas.	
	695	Vado de las Piedras de Alange á Villafranca.	
114	645	Sitio conveniente para practicar aforos.	
	740	Arroyo de la Cumbre.	
115	196	Vado Hondo.	
	766	"	Arroyo Aguas de Verano.
	875	Vado de la Burraca.	
116	160	Presa y molino del Batán.	
	811	Presa y molino de la Burraca.	
117	039	Vado de la Palacina.	
	353	Puente de Alange (destruido).	
	363	"	Rio Buen Abad y Valdemeden.
118	435	Vado de Andana.	
	446	Rio San Juan ó Palomilla.	
	693	Puente. Castillo de Alange (destruido).	
	259	Presa y molino de la Venta.	
	400	Arroyo de la Venta.	
119	438	Vado de la Venta.	
	739	Arroyo Cañada Santa María.	
	074	Vado del Burro.	
121	484	"	Arroyo Viejo del Moral.
	498	Vado de Manco de Vargas.	
	030	Molino Rebollo (destruido).	
	410	Noria para elevar aguas.	
	552	Arroyo de la Calera.	
	670	Molino y presa de la Rabia.	
	780	Vado de la Rabia.	
122	902	Molinillo de la Rabia (destruido).	
	168	Vado de los Hornos.	
	287	Molino de los Cerrajones (destruido).	Molino destruido.
	512	Puente de la Zarza (destruido).	
123	852	Arroyo de la Pita.	
	380	Presa y molino.	
124	056	Presa y molino Molineta.	
	675	Molino Estevan (destruido).	
125	443	"	Arroyo de la Piedra Alonso.
126	428	Vado de las Juntas.	
	580	Entra en el Guadiana, por la margen izquierda, en el kilómetro 384,369, sitio llamado de Don Alvaro.	

RIO CONEJO

AFLUENTE DEL MATACHEL.

Longitud **37,180** kilómetros.

RIO CONEJO

ARMERIE DEL MATACHEL

Longitud 37,180 millonios

RIO CONEJO.

DISTANCIAS AL ORIGEN.		ACCIDENTES DEL RIO, AFLUENTES, PUENTES, ARTEFACTOS Y POBLACIONES.	
Quilómetros.	Metros	MÁRGEN DERECHA.	MÁRGEN IZQUIERDA.
0	000	Tiene su origen en la union de los arroyos Meji y Valle del Calrero, camino de Reina, término de Casas, provincia de Badajoz.	
	098	Puente de las Casas.	
	308	Segundo puente de las Casas.	
	359	Toma de aguas para huerta.	
	687	Vado del Pilar.	Las Casas de Reina (42).
1	787	»	Arroyo del Molinillo.
	953	Vado de las Casas á Villa García.	
2	862	Arroyo de la Horca.	
3	180	Vado de Valverde á Llerena.	
	571	»	Arroyo Culebrilla.
4	571	Molino destruido.	
	891	Arroyo San Pedro.	
6	380	»	Gavia de Manantial.
	434	Arroyo.	
7	429	Arroyo.	
8	587	Vado de Berlanga á Llerena.	
9	424	Vado de Aillones á Llerena.	
	630	Presa destruida del molino de Martin.	
	700	Vado.	
10	980	»	Molino del Tio Martin. Salto 4,46 m ^a .
11	055	Vado.	
	215	»	Arroyo Juncoso.
	340	Presa del molino del Cura.	
	510	Arroyo de la Fuente del Sauce.	
12	048	»	Molino del Cura. Salto 4,20 m ^a .
	437	Presa del molino de D. Eduardo.	
	693	»	Manantial del Pedrosillo.
13	093	»	Arroyo del Pedrosillo.
	359	»	Fuente.
	539	»	Molino de D. Eduardo. Dos piedras.
	574	Vado de Aillones á Villa García.	
	818	Presa del molino del Risco.	
14	005	»	Molino del Risco. Salto 4,00 m ^a .
	105	Fuente de la Zarza.	

DISTANCIAS AL ORIGEN.		ACCIDENTES DEL RIO, AFLUENTES, PUENTES, ARTEFACTOS Y POBLACIONES.	
Quilómetros.	Metros	MÁRGEN DERECHA.	MÁRGEN IZQUIERDA.
14	205	Presa del molino de la Montalva.	
	645	Molino de la Montalva. Salto 3,00 m ^s .	
	942	Arroyo de Caballeros.	
15	086	Vado.	
16	546	Arroyo de las Alvarizas.	
	778	»	Segundo arroyo del Pedrosillo.
17	374	Vado de Verlange á Villa García.	
	682	»	Arroyo.
	956	»	Arroyo de los Chorlitos.
21	570	»	Arroyo de Rebollo.
23	071	Vado de Llerena á Maguilla.	
	183	Arroyo de Matajuncia.	
24	145	Arroyo de las Minas.	
25	125	»	Arroyo Camargo.
26	437	Vado de Rubialas.	
	933	Arroyo del Rodeon.	
27	553	Sitio conveniente para practicar aforos.	
28	753	Arroyo del Caño Rodeo.	
	810	Vado de Maguilla á la Higuera.	
29	602	»	Arroyo Higueron.
	710	Arroyo Grande de la Culebra. Desde el origen hasta este sitio el terreno en general es poco accidentado y el cauce estrecho y sucio; desde este punto hasta la entrada en Matachel, muy accidentado y el cauce muy tortuoso y sucio.	
30	340	Molino de Bargel, muelle con el agua del arroyo Culebra. Salto 9,00 m ^s .	
	569	Vado de Maguilla á Valencia de las Torres.	
32	089	Vado de Hornachos á Maguilla.	
33	129	Arroyo de la Montalva.	
	154	»	Presa del molino de Barragan.
	528	Molino de Barragan. Salto 5,00 m.	
	768	Arroyo de la Zahurda.	
34	131	Presa del molino de Abajo.	
	431	Molino de Abajo. Salto 4,25 m ^s .	
35	688	Arroyo de las Ventas.	
36	620	»	Fuente del Colmenalejo.
37	180	Entra en el Matachel, por la margen izquierda, en el quilómetro 33,573 , sitio llamado las Ventas y Ardales, término de Maguilla, provincia de Badajoz.	

RIO RETIN

AFLUENTE DEL MATACHEL.

Longitud 50,983 quilómetros.

RIO RETIN

APUENTE DEL MATACHEL

Localidad BO. 203

RIO RETIN.

DISTANCIAS AL ORIGEN.		ACCIDENTES DEL RIO, AFLUENTES, PUENTES, ARTEFACTOS Y POBLACIONES.	
Quilómetros.	Metros	MÁRGEN DERECHA.	MÁRGEN IZQUIERDA.
0	000	Tiene su origen en el nacimiento del arroyo Moreno, sitio la Pedrosa, término de Llerena, provincia de Badajoz. Al principio el rio se conoce con el nombre de arroyo Moreno. Desde el origen hasta el arroyo de la Llave el terreno es poco accidentado y el cauce desarreglado.	
	245	Vado de Llerena á Llera.	
	405	Pozo para abrevadero de ganado.	
1	048	Vado de Llerena á la Higuera.	
	499	»	Fuente.
	826	Pozo para dar agua al ganado.	
5	986	Arroyo del Pozito.	
6	018	Segundo vado de Llerena á la Higuera.	
	162	»	Arroyo de la Grangera.
	909	Arroyo.	
7	071	»	Arroyo del Moro.
8	651	Arroyo.	
12	642	»	Arroyo del Parrado.
15	329	Arroyo de la Llave. Desde este punto hasta su entrada en Matachel, el terreno es muy accidentado y el cauce estrecho y profundo.	
	529	Arroyo del Peral.	
	721	Vado de Villa García á la Higuera.	
16	881	»	Arroyo de la Veguilla.
17	861	Arroyo del del Risco.	
	964	Vado de la Higuera á Usagre.	
18	324	Arroyo del Bujo.	
	862	Presa destruida.	
19	122	Molino destruido.	
	529	Vado de Villagarcía á Usagre.	
20	072	Molino destruido.	
	535	»	Arroyo de las Bejigas.
	799	Presa destruida.	
21	015	»	Arroyo.
	335	Molino destruido.	
22	001	Presa destruida.	

DISTANCIAS AL ORIGEN.		ACCIDENTES DEL RIO, AFLUENTES, PUENTES, ARTEFACTOS Y POBLACIONES.	
Quilómetros.	Metros	MÁRGEN DERECHA.	MÁRGEN IZQUIERDA.
22	160	Molino destruido.	
	606	Presa destruida.	
23	906	Molino destruido.	
	236	Vado de Valencia á Usagre.	
24	685	Presa destruida.	
	266	Sitio conveniente para practicar aforos.	
25	306	Arroyo del Riscal.	
	446	Molino destruido.	
28	966	Molino destruido.	
	829	Molino destruido. Arroyo Rebenton. Vado.	
29	189	Molino destruido.	
	335	Arroyo de las Animas.	
31	575	»	Arroyo de la Higuera.
32	850	»	Arroyo de las Casas.
33	610	Vado de Llera á Usagre.	
34	870	»	Arroyo de la Castellana.
	401	»	Arroyo de los Fresnos.
38	010	Vado Marin.	Arroyo Prados Largos.
	650	Arroyo de Fuente Arenada.	
39	645	Arroyo del Cañuelo.	
	885	Molino destruido.	
41	105	»	Rivera de Usagre.
	380	»	Molino destruido.
42	540	Presa del molino Parroso.	
	800	Molino Parroso. Salto 4,20 m ^s . Dos piedras.	
43	354	Presa del Molino Acedillo.	
	714	Molino Acedillo. Salto 5,16 m ^s . Dos piedras.	
44	610	Arroyo de los Quemados.	
45	308	Arroyo Jarandilla.	
46	761	»	Arroyo de Vendejacas.
50	983	Entra en el Matachel, por la margen izquierda, en el quilómetro 73,677, sitio llamado Mondicas, término de Llera y Brimbero, provincia de Badajoz.	

RIO VALDEMEDEN

AFLUENTE DEL MATAHEL.

Longitud **41,729** kilómetros.

RIO VALDEMEDA

AFUERTE DEL MATACHE

Longitud 41,330 metros

RIO VALDEMEDEN.

DISTANCIAS AL ORIGEN.		ACCIDENTES DEL RIO, AFLUENTES, PUENTES, ARTEFACTOS Y POBLACIONES.	
Quilómetros.	Metros	MÁRGEN DERECHA.	MÁRGEN IZQUIERDA.
0	000	Origen en la union de los arroyos del Moral y la Endrina, sitio llamado La Jara, término de Rivera del Fresno, provincia de Badajoz.	
	476	Vado.	
	567	»	Arroyo de Casa de Becerra.
	763	Isla.	
2	231	Noria para huerta.	
	931	Arroyo de la Jara. Presa del molino la Mojona.	
3	191	»	Noria para huerta.
	357	»	Molino de la Mojona. Salto 0,05 m*. Tres piedras.
4	275	»	Arroyo de Mataquinteros.
	375	Presa del Molinito.	
5	079	Presa del Molinito.	
	199	»	El molinito. Salto 0,05 m*. Dos piedras.
	327	Presa destruida.	
	427	El Regajito.	
	567	Rivera del Fresno.	
	680	Fuente de Rivera.	
	744	Derrames del Pilar.	
	804	»	Noria para huerta.
	899	»	Noria para huerta.
6	010	Noria para huerta.	
	879	»	Arroyo de las Cañerías.
9	019	Vado.	
	316	Presa destruida.	
	696	Molino destruido.	
10	063	Presa del molino del Niño.	
	426	»	Arroyo de la Machada.
	906	»	Molino del Niño. Salto 0,05 m*. Dos piedras.
11	906	Arroyo de Bris.	
12	194	Presa destruida.	
	362	»	Arroyo.
13	339	Toma de aguas para riego de huertas.	
	855	Vado de Palomas á Villafranca.	
14	015	Molino destruido.	
	164	Presa del molino de San Pedro.	

DISTANCIAS AL ORIGEN.		ACCIDENTES DEL RIO, AFLUENTES, PUENTES, ARTEFACTOS Y POBLACIONES.	
Quilómetros.	Metros	MÁRGEN DERECHA.	MÁRGEN IZQUIERDA.
14	684	Molino de San Pedro. Salto 5,20 m ² . Dos piedras.	
	710	Fuente del Lavadero.	
	855	Vado del Lavadero.	
15	524	Arroyo.	
17	593	Vado de Oliva á Vifranca.	
18	493	Arroyo de la Uva.	
19	920	"	Fuente.
22	220	Desde el origen hasta este punto el cauce es muy estrecho y á propósito para practicar aforos, el terreno poco accidentado y de labor.	
24	199	Presa destruida.	
	239	Vado de Villafranca á Alange.	
	789	Presa destruida.	
25	978	Vado de Almendralejo á la Puebla.	
28	307	Molino destruido.	
	520	"	Molino destruido.
	600	"	Arroyo del Carrizo.
31	580	Arroyo del Moro.	
	609	"	Presa destruida.
34	594	Presa destruida.	
	754	Vado de la Zarza á Almendralejo.	
35	614	"	Rio Buen Abad.
	653	"	Molino del Palomar. Salto 4,40 m ² . Una piedra, muele con el agua del Buen Abad.
	933	Presa del molino de Sayon.	
36	327	"	Molino Sayon. Salto 5,14 m ² . Dos piedras.
37	175	Presa destruida.	
	491	Molino destruido y Casas del Encinar.	
	991	"	Arroyo del Pilon.
38	771	Presa destruida.	
39	011	Molino destruido.	
	519	Molino destruido.	
40	139	Vado de la Perulera.	
	259	Molino destruido.	
	643	Presa destruida.	
	783	Molino destruido.	
41	101	Presa del molino de Andana.	
	441	"	Molino Andana. Salto 4,45 m ² . Dos piedras.
	451	Puente roto.	
	729	Entra en el Matachel, por la margen izquierda, en el kilómetro 117,446 , sitio llamado la Palacina. Desde el kilómetro 22 hasta este punto, el rio corre por terreno muy accidentado, el cauce estrecho y desarreglado.	

RIO PALOMILLAS

AFLUENTE DEL MATAHEL.

Longitud **43,773** kilómetros.

RIO PALOMILLAS

ARROYO DEL MATAGRE

LONDON 43, 73, quondam

RIO PALOMILLAS.

DISTANCIAS AL ORIGEN.		ACCIDENTES DEL RIO, AFLUENTES, PUENTES, ARTEFACTOS Y POBLACIONES.	
Quilómetros.	Metros	MÁRGEN DERECHA.	MÁRGEN IZQUIERDA.
0	000	Origen en la confluencia de los arroyos Casar y Fuente del Palomar, sitio llamado Piedra Orden, provincia de Badajoz, término de Hornachos. Desde el origen hasta el quilómetro 19 el terreno por donde corre el rio es bastante accidentado y el cauce estrecho.	
1	980	»	Arroyo.
4	064	»	Arroyo del Fresnal.
5	464	»	Arroyo del Rojo.
	969	Fuente.	
6	353	Segundo arroyo del Fresnal.	
9	974	»	Arroyo de la Casa de Romo.
10	394	Vado de la Osa.	
	750	Arroyo Tallisca.	
12	619	Sitio conveniente para practicar aforos.	
13	099	»	Arroyo de la Zamarra.
15	888	»	Arroyo de la Abejera.
16	400	Arroyo de Meregiles.	
17	182	Vado del Valle.	
18	642	Vado de la Puentezuela.	
19	000	Desde este quilómetro hasta Alange, el terreno sigue siendo accidentado, el cauce más ancho y desarreglado.	
	052	»	Molino destruido.
	186	Vado del Redripulo.	
	546	Presa del molino de Cuevas.	Arroyo de la Palanca.
	986	Molino de Cuevas. Salto 4,46 m ^s .	
20	404	Vado de la Navilla.	
21	528	Vado del Novillero.	
	762	Fuente del Siscar.	
22	000	»	Molino destruido.
	372	Vado de la Algamasa.	
	532	Presa destruida.	
	916	»	Arroyo del Pilar.
23	118	Molino destruido.	
	803	Presa del molino de Pan Caliente.	

DISTANCIAS AL ORIGEN.		ACCIDENTES DEL RIO, AFLUENTES, PUENTES, ARTEFACTOS Y POBLACIONES.	
Quilómetros.	Metros	MÁRGEN DERECHA.	MÁRGEN IZQUIERDA.
24	640	Molino de Pan Caliente. Salto 5,90 m ² . Dos piedras.	
25	220	"	Fuente.
	231	Vado de la Fuente.	
	365	Palomas.	
	414	Vado de Palomas.	
26	034	Presa destruida.	
27	620	"	Molino destruido.
29	418	Molino destruido.	
32	683	Vado del camino de Villafranca á la Oliva.	
34	310	Molino destruido.	
35	486	Rio San Juan.	
36	586	Arroyo Pedregoso.	
37	026	Arroyo Palomero.	
38	346	Vado del camino de la Zarza á Palomas.	
	613	Presa destruida.	
39	933	Arroyo de la Pocilla.	
40	960	Molino destruido.	
41	542	Alange (500). Vado.	
42	129	Molino destruido.	
43	773	Entra en el Machel, por la margen derecha, en el kilómetro 117,446 , sitio llamado Vega de los Puentes y la Heridad, término de Alange, provincia de Badajoz.	

RIO ALBARREGAS

AFLUENTE DEL GUADIANA.

Longitud **17,940** kilómetros.

RIO ALBARRÉGAS

ARLENTE DEL GUADIANA

Localidad N.º 210

RIO ALBARREGAS.

DISTANCIAS AL ORIGEN.		ACCIDENTES DEL RIO, AFLUENTES, PUENTES, ARTEFACTOS Y POBLACIONES.	
Quilómetros.	Metros	MÁRGEN DERECHA.	MÁRGEN IZQUIERDA.
0	000	Origen en el sitio llamado Campomanes, término de Mérida, provincia de Badajoz.	
	334	Presa.	
	499	Arroyo de Bórbollon.	
1	139	Vado del camino de Campomanes á D. Benito.	
3	639	Vado de San Pedro á Mirandilla.	
4	490	Vado de Trugillanos á Campomanes.	
5	183	Presa del molino de la Vega.	Arroyo del Indio.
	772	»	Molino de la Vega. Salto 2,92 m'.
6	532	»	Arroyo Hierra Vacas.
	003	Vado de los Concegiles.	
7	364	Vado de Trugillanos á Mirandilla.	Trugillanos (220).
	076	»	Arroyo Cachafre.
8	525	»	Fuente del Piojo.
	085	Vado de la Corticoná.	
10	461	Arroyo de Casa Herrera.	
	596	Presa del molino del Carpio.	
	956	»	Molino del Carpio. Salto 2,95 m'.
11	016	»	Fuente de la Tiesa.
12	736	»	Derrames del Pilar de Albarregas. Vivero y huertá.
13	504	»	Molino del Tio Lorenzo.
14	844	Sitio conveniente para practicar aforos.	
15	387	Molino de Habita. Salto 1,65 m'.	
16	060	Noria para huerta.	
	074	»	Presa del molino Mata Ratas.
	092	Acueducto árabe.	
	132	»	Noria para huerta.
	164	»	Molino Mata Ratas. Salto 2,00 m'.
17	197	Puente. Sifon. Vado.	
	298	»	Noria para huerto.
	638	Vado de las Pasaderas.	
	808	»	Noria para huertas.
	818	Noria para huerta.	
	939	»	Estacion del ferrocarril. Mérida.
	011	Noria para huerta.	
	025	»	Máquina de vapor para elevar aguas para el servicio de la estacion del ferrocarril.

DISTANCIAS AL ORIGEN.		ACCIDENTES DEL RIO, AFLUENTES, PUENTES, ARTEFACTOS Y POBLACIONES.	
Quilómetros.	Metros	MÁRGEN DERECHA.	MÁRGEN IZQUIERDA.
17	265	"	Noria para elevar aguas.
	312	Acueducto romano (destruido).	
	348	"	Noria para elevar aguas.
	445	Puente de la carretera de Mérida á Cáceres.	
	569	Puente del ferrocarril.	
	940	Entra en el Guadiana, por la margen derecha, en el kilómetro 396,431 , en las pasaderas del camino de Garrovilla.	

RIO ALJUCEN

AFLUENTE DEL GUADIANA.

Longitud **48,239** kilómetros.



RIO ALBUQUERQUE

RIO ALBUQUERQUE

ARRIENTE DEL GUADIANA

Longitud 6 2/3 millas

RIO ALJUCÉN.

DISTANCIAS AL ORIGEN.		ACCIDENTES DEL RIO, AFLUENTES, PUENTES, ARTEFACTOS Y POBLACIONES.	
Kilóme- tros.	Metros	MÁRGEN DERECHA.	MÁRGEN IZQUIERDA.
0	000	Orígen en la union del arroyo llamado el Negrito, que nace en Montanches, con el arroyo Bodeguilla, en el sitio llamado el Negrito, término de Arroyo Molino, provincia de Cáceres. Desde el orígen hasta el arroyo Montanchuelos, el terreno es casi llano y el cauce regular y limpio.	
1	136	Presa de los molinos Escoriso y de Abajo.	
	642	Vado de Arroyo Molino á Alcuescar.	
2	047	Molino Escoriso (190).	
	104	Arroyo de Alcuescar.	
	599	Vado de Mérida á Montanches.	
	665	Molino de Abajo (77).	
	751	»	Arroyo de la Cruz Dorada.
3	348	Arroyo Cañada del Frances.	Arroyo del Moral.
	992	»	Arroyo de Borrinchal.
4	895	Sitio conveniente para practicar aforos.	
5	032	»	Arroyo de Arroyo Molino.
	510	Vado de Arroyo Molino á Mérida.	
	887	Sitio conveniente para practicar aforos.	
6	793	Vado de Almoharín á Alenescar.	
8	009	Pontanilla.	Pontanilla.
	647	Arroyo de Caganchuelas.	
	731	Vado de Alcuescar á Santa Amalia.	
9	003	»	Arroyo Montanchuelos.
	996	Arroyo de Escacha.	
11	845	»	Arroyo Pellejero.
12	240	»	Arroyo Pililla.
	472	Arroyo del Habar.	
13	448	Puente de Hernan-moro.	
	623	Arroyo de Hernan-moro.	
15	271	»	Arroyo del Pizarral.
	505	Arroyo del Quicio.	
	901	Arroyo de las Charcas de Valde el Rey.	
	957	Quinto molino de las Charcas. Este molino toma agua de las charcas.	
16	812	Arroyo de los Reventones.	

DISTANCIAS AL ORIGEN.		ACCIDENTES DEL RIO, AFLUENTES, PUENTES, ARTEFACTOS Y POBLACIONES.	
Quilómetros.	Metros	MÁRGEN DERECHA.	MÁRGEN IZQUIERDA.
17	078	Restos de un molino.	
	507	"	Arroyo del Jabalí.
	574	"	Arroyo del Valle.
	715	Fuente de los Riscos.	
18	678	"	Arroyo del Perezon. Desde este sitio hasta la entrada en el Guadiana el terreno es poco accidentado y el cauce sumamente sucio y desarreglado.
	883	Sitio conveniente para practicar aforos.	
	915	Arroyo de las Mingachas.	
19	081	Vado del Cortijo Quemado.	
20	210	Arroyo de Pedro Rubio.	
	610	Arroyo del Cubo.	
	810	Provincia de Cáceres.	
		Provincia de Badajoz.	
21	310	Vado Vega del Toril.	
	409	"	Arroyo de Cañada Asnos.
	605	Isla.	
22	704	Isla.	
23	224	"	Arroyo de la Lapa.
	407	"	Arroyo de la Rechera.
	924	"	Arroyo del Santo.
24	656	"	Arroyo de Santa María.
	726	Vado de la Casa del Moro.	
25	377	Arroyo del Sancito.	
	777	Presa del molino del Boqueron.	
26	012	"	Arroyo Cardosillo.
	323	Isla.	
	548	"	Molino del Boqueron (60).
	783	Vado de Raposeras.	
27	525	Primer arroyo del Bohonal.	
28	022	"	Arroyo de las Lagunillas.
	978	Arroyo del Parador.	
29	018	Sitio conveniente para practicar aforos.	
	218	Isla.	
	298	Puente. Carretera de Mérida á Cáceres.	
	727	Presa del molino de Aljucén.	
30	035	Sitio conveniente para practicar aforos.	
	262	Vado de Aljucén.	
	291	"	Aljucén (223).
	303	"	Arroyo de San Andrés.
	449	"	Arroyo Dehesa de Aljucén.
	611	"	Molino de Aljucén (31).
31	231	"	Arroyo del Enredadero.
32	140	Segundo arroyo Dehesa de Aljucén.	
	677	Arroyo del Colgado.	
33	597	"	Arroyo Carrascalejo.
	772	Arroyo de Peñas Blancas.	
34	486	Vado del Florin.	
	888	Arroyo de San Cristóbal.	
35	938	Arroyo Tallesca.	
36	330	Puente de San Cristóbal.	

DISTANCIAS AL ORIGEN.		ACCIDENTES DEL RIO, AFLUENTES, PUENTES, ARTEFACTOS Y POBLACIONES.	
Quilómetros.	Metros	MÁRGEN DERECHA.	MÁRGEN IZQUIERDA.
37	057	Vado de San Cristóbal.	
38	206	Isla.	
39	517	Arroyo del Palancar.	
40	187	Vado de Quebranta Cántaros.	
42	341	Vado del Caballo.	
43	460	Isla.	
	796	Vado de la Nava.	
44	081	Isla.	
45	233	Presa y molino del Portugues.	
	879	"	Arroyo de la Albufera de Mérida.
	985	"	Molino destruido.
46	266	Isla.	
	441	Isla.	
	985	Presa del molino del Rio.	
47	175	"	Molino del Rio.
	215	Arroyo del Galgo. Vado de los Tejares.	
	415	Isla.	
	550	Vado de Mérida á Garrovilla.	
	574	"	Puente del ferrocarril de Ciudad-Real á Badajoz.
	889	Arroyo de los Tejares.	
48	239	Entra en el Guadiana, por la margen derecha, en el quilómetro 401,469 , sitio llamado el Cerron, término de Mérida, provincia de Badajoz.	

CANTON	VALOR	TOTAL
CANTON DE...
CANTON DE...
CANTON DE...
CANTON DE...
CANTON DE...
CANTON DE...
CANTON DE...
CANTON DE...
CANTON DE...
CANTON DE...
CANTON DE...
CANTON DE...

R. I. A. C. A. R. A.

RIO LÁCARA

AFLUENTE DEL GUADIANA.

Longitud **51,992** kilómetros.

RIO LACARA.

DISTANCIAS AL ORIGEN.		ACCIDENTES DEL RIO, AFLUENTES, PUENTES, ARTEFACTOS Y POBLACIONES.	
Quilómetros.	Metros	MÁRGEN DERECHA.	MÁRGEN IZQUIERDA.
0	000	Origen en la union del arroyo Huertas de la Sierra, con otro arroyo en el sitio llamado el Trampal, término de Carmonita, provincia de Badajoz. Este rio recibe el nombre de Lácara, desde su entrada en la Rivera de Cordovilla. El terreno es bastante accidentado hasta el vado de las Heras.	
	276	Presa del primer molino de Juan Solís.	
	371	Presa del segundo molino.	Fuente del Trampal.
	546	" "	Primer molino de Juan Solís.
	736	" "	Segundo molino de Juan Solís (20).
	810	Presa del molino de Lorenzo.	
1	167	Molino de Lorenzo Serva (20).	
2	034	Presa del molino de Guadalupe.	
	572	" "	Molino de Guadalupe (31).
	762	Presa del molino de Juan García.	
	916	" "	Molino de Juan García.
	926	" "	Carmonita (116).
3	188	Vado del Charco de Pedro Martin.	
	524	Vado de las Heras de Carmonita.	
4	227	Arroyo del Enredadero.	
	330	Vado de las Pasaderas de Cordovilla.	
5	088	Arroyo de Valde Linares. Desde este punto hasta la entrada del arroyo de las Herrerías, el agua se extiende por la vega en varios brazos lo que produce terreno pantanoso.	
	838	" "	Arroyo de la Dehesilla.
7	325	Vado de Carmonita á Mérida.	
9	916	" "	Arroyo del Pajonar.
10	121	Arroyo de los Franciscos.	
12	206	" "	Arroyo Vitorino.
13	568	Vado de Peñas Blancas.	
14	168	" "	Arroyo de las Herrerías.
16	153	Vado de Aljucén á Cordobilla.	
18	624	Arroyo del Granado.	
19	042	Arroyo.	

DISTANCIAS AL ORIGEN.		ACCIDENTES DEL RIO, AFLUENTES, PUENTES, ARTEFACTOS Y POBLACIONES.	
Quilómetros.	Metros	MÁRGEN DERECHA.	MÁRGEN IZQUIERDA.
19	909	Vado de los Prados de Lácara.	
	981	Primer brazo de la Rivera de Cordobilla. Desde este sitio se le da al río el nombre de Lácara.	
20	392	Segundo brazo de la Rivera de Cordobilla. Desde este punto hasta el vado de Garrovilla á la Nava, el cauce es muy irregular y las márgenes muy escarpadas.	
	805	Restos de una presa. Isla.	
21	266	Restos de un molino.	
22	381	Arroyo.	
	819	Islas.	
24	997	Vado de Mérida á Casa de Botillo.	
25	134	Arroyo del Millaron.	
28	593	Vado de la Garrovilla á la Nava.	
	733	Arroyo de Gavilanes.	
29	406	Ponton de fábrica para paso de ganado.	
	535	Vado de la Vega de las Tiendas.	
32	195	Vado Roza del Cuervo.	
33	030	Isla.	
35	070	"	Arroyo de Mata Asnos.
36	251	Molino y presa de la Angostera.	
	336	Vado de molino.	
	416	Arroyo del Fresnillo.	
	996	"	Arroyo de Peña Gorda.
37	230	Vado de la Angostera.	
38	070	Ponton para paso de ganado.	
	743	Ponton para paso de ganado.	
39	360	Vado de Montijo á Esparragalejo.	
40	010	Ponton para paso de ganado.	
41	116	Vado de Casarente.	
	546	"	Principio de presa de encauzamiento para impedir que el agua corra por el brazo llamado Lacaron.
	672	Isla formada por el brazo llamado Lacaron.	
42	596	Zanja de saneamiento.	
43	834	Vado de Montijo y Garrovilla.	
	949	Puente del ferrocarril de Ciudad-Real á Badajoz.	
45	475	Vado de Torremayor á Garrovilla.	
	696	Vado de la Calzada romana.	
46	159	Presa del molino de Torremayor.	
	734	Vado del Arroyo.	
	905	Sitio conveniente para practicar aforos.	
47	101	"	Molino de Torremayor.
	165	Torremayor (260).	Vado de Torremayor.
	512	Vado de Montijo á Cubillana.	
49	257	Molino y presa del Padre Trigueros.	
	347	Vado de la Puebla á Cubillana.	
50	613	Vado de Rodete.	
	666	"	Afluencia del Lacaron.
	863	Sitio conveniente para practicar aforos.	

DISTANCIAS AL ORIGEN.		ACCIDENTES DEL RIO, AFLUENTES, PUENTES, ARTEFACTOS Y POBLACIONES.	
Quilómetros.	Metros	MÁRGEN DERECHA.	MÁRGEN IZQUIERDA.
51	392	Vado de Bigotes.	
	992	Entra en el Guadiana, por la margen derecha, en el kilómetro 418,794, en la isla de Barbaños, término de Montijo, provincia de Badajoz.	

RIO LOS MOLINOS DE CORDOBILLA

RIO LOS MOLINOS DE CORDOBILLA

AFLUENTE DEL LÁCARA.

Longitud **23,699** kilómetros.

RIO LOS MOLINOS DE CORDOBILLA

RIO LOS MOLINOS DE CORDOBILLA

ARQUEOTE DEL ECARA

Distancia	Observaciones
1	
2	
3	
4	
5	
6	
7	
8	
9	
10	
11	
12	
13	
14	
15	
16	
17	
18	
19	
20	
21	
22	
23	
24	
25	
26	
27	
28	
29	
30	
31	
32	
33	
34	
35	
36	
37	
38	
39	
40	
41	
42	
43	
44	
45	
46	
47	
48	
49	
50	
51	
52	
53	
54	
55	
56	
57	
58	
59	
60	
61	
62	
63	
64	
65	
66	
67	
68	
69	
70	
71	
72	
73	
74	
75	
76	
77	
78	
79	
80	
81	
82	
83	
84	
85	
86	
87	
88	
89	
90	
91	
92	
93	
94	
95	
96	
97	
98	
99	
100	

RIO LOS MOLINOS DE CORDOBILLA.

DISTANCIAS AL ORIGEN.		ACCIDENTES DEL RIO, AFLUENTES, PUENTES, ARTEFACTOS Y POBLACIONES.	
Quilóme- tros.	Metros	MÁRGEN DERECHA.	MÁRGEN IZQUIERDA.
0	000	Origen en la union de los arroyos Valde-torres y Alamo, sitio llamado los Terrones, término de Aldea del Cano, provincia de Cáceres. El terreno por donde corre este rio es poco accidentado, y cubierto en su mayor parte de monte bajo. El cauce en casi toda la longitud está dividido en varios brazos.	
	809	»	Arroyo del Moro.
1	819	»	Molino destruido.
	986	»	Arroyo los Ramos.
2	868	Arroyo de las Carretonas. Provincia de Cáceres.	
6	069	Arroyo Cordobilla. Provincia de Badajoz.	
	549	Arroyo de Estena.	
7	072	Presa del molino de Palsea.	
	286	»	Molino de Palsea. Salto 0,02 m*.
9	486	Arroyo de Cavadera.	
	951	»	Molino destruido.
10	490	»	Arroyo de la Mezquita.
	650	Molino y presa de Vazquez. Salto 3 m*.	
	861	Vado del molino:	
	901	Cordobilla (15).	
11	361	»	Arroyo del Chorrero.
	561	Arroyo de las Viñas.	
	909	Vado de Mérida.	
16	440	Restos de un molino.	
19	621	Vado. Caserío de Pabon (40).	
20	101	Molino destruido.	
21	923	Vado de los Prados de Lácara.	
23	161	Presa destruida.	
	599	Molino destruido.	
	699	Entra en el Lácara, por la margen derecha, en el quilómetro 19,981 , en los Prados de Lácara, término de Mérida, provincia de Badajoz.	

ALTO EN MOTIXOS DE GONDALLA

ALTO EN MOTIXOS DE GONDALLA

ALTO EN MOTIXOS DE GONDALLA

ALTO EN MOTIXOS DE GONDALLA

ALTO EN MOTIXOS DE GONDALLA

ALTO EN MOTIXOS DE GONDALLA

ALTO EN MOTIXOS DE GONDALLA

ALTO EN MOTIXOS DE GONDALLA

ALTO EN MOTIXOS DE GONDALLA

ALTO EN MOTIXOS DE GONDALLA

RIO GUADAJIRA

AFLUENTE DEL GUADIANA.

Longitud **82,523** quilómetros.



RIO GUADALUPA

RIO GUADALUPA

ESTADO DEL RANCHO

Fecha	Descripción	Cantidad	Valor
1			
2			
3			
4			
5			
6			
7			
8			
9			
10			
11			
12			
13			
14			
15			
16			
17			
18			
19			
20			
21			
22			
23			
24			
25			
26			
27			
28			
29			
30			
31			
32			
33			
34			
35			
36			
37			
38			
39			
40			
41			
42			
43			
44			
45			
46			
47			
48			
49			
50			
51			
52			
53			
54			
55			
56			
57			
58			
59			
60			
61			
62			
63			
64			
65			
66			
67			
68			
69			
70			
71			
72			
73			
74			
75			
76			
77			
78			
79			
80			
81			
82			
83			
84			
85			
86			
87			
88			
89			
90			
91			
92			
93			
94			
95			
96			
97			
98			
99			
100			

RIO GUADAJIRA.

DISTANCIAS AL ORIGEN.		ACCIDENTES DEL RIO, AFLUENTES, PUENTES, ARTEFACTOS Y POBLACIONES.	
Kilómetros.	Metros	MÁRGEN DERECHA.	MÁRGEN IZQUIERDA.
0	000	Origen en la confluencia de las fuentes llamadas Tocon y del Lanchal, sitio llamado Fuentes del Judío, término de Salvatierra, provincia de Badajoz.	
	192	Fuente de Pablo Zumayo.	
	862	Fuente Cañito del Arenal.	
1	504	Vado de Salvatierra de Burguillos.	
	544	Arroyo del Chaparral.	
	696	" "	Fuente de las Raíces.
2	264	Arroyo del Sillero.	
3	198	" "	Arroyo de los Mellizos.
	734	Fuente del Cuto.	
4	000	Vado de Salvatierra á Zafra.	
	449	" "	Arroyo Valderrodillas á Calabazo.
5	183	" "	Arroyo Alcornocal.
	463	" "	Arroyo Casa del Naranjero.
	639	Arroyo.	
	774	" "	Arroyo del Naranjito.
	904	" "	Restos de un molino.
6	464	" "	Arroyo del Naranjero.
	474	" "	Restos de un molino.
	907	" "	Restos de un molino.
7	417	Arroyo del Catalan.	
	677	Vado de la Parra á Burguillos.	
8	757	" "	Restos de un molino.
9	178	Arroyo Bodegal de D. Blasco.	
	183	" "	Puente de D. Blasco.
	534	" "	Arroyo del Baldío.
	696	Vado de Feria á Burguillos.	
10	164	Arroyo de Palomas.	
	191	Vado de Palomas.	
	434	" "	Arroyo del Cerro las Cañas.
12	241	Vado de Maimarta.	
	418	" "	Arroyo de los Colmenares.
13	068	Vado de Zafra.	
	428	Arroyo Colmenar de Valencia.	

DISTANCIAS AL ORIGEN.		ACCIDENTES DEL RIO, AFLUENTES, PUENTES, ARTEFACTOS Y POBLACIONES.	
Quilómetros.	Metros	MÁRGEN DERECHA.	MÁRGEN IZQUIERDA.
14	748	Arroyo de las Gargantes.	
15	076	»	Arroyo del Vallés.
	302	Isla.	
	502	Vado de Zafra á la Lapa.	Arroyo Huerto de Ramirez.
	742	»	Arroyo Huerto del Alcornocal.
16	158	»	Arroyo de la Veguera.
	726	»	Arroyo Cercas de la Lapa.
17	098	Presa del molino de la Caleruela.	
	366	Arroyo Villergas.	
	531	»	Molino de la Calernela.
	966	Presa del molino de Ventura Moreno.	
18	226	»	Arroyo de la Rinconada.
	446	»	Molino de Moreno (60).
	602	Presa del molino de Llorente.	
	979	»	Molino de Llorente.
19	006	Puente de Zafra.	
	171	Presa del molino del Tio Luna.	
	511	Arroyo Alcalde Mayor.	
	631	Vado. Camino de Feria á Zafra.	
	845	»	Molino del Tio Luna.
20	779	»	Arroyo de las Minas. Desde el nacimiento hasta este sitio, el rio es en general bastante accidentado y el cauce es estrecho é irregular.
21	319	Puente de la carretera de Badajoz á Zafra.	
	811	»	Arroyo de la Vega de Feria.
22	611	Isla y resto de molino.	
	971	»	Arroyo de la Canal.
23	834	»	Arroyo.
24	141	Presa destruida.	
	334	Rivera de los Santos y Zafra.	
	449	Molino del Pasil (15). Este molino toma el agua de Rivera de los Santos.	
	736	Vado de Feria á los Santos.	
	996	Presa destruida.	
25	156	Isla.	
	336	»	Rèstos de un molino.
	736	Arroyo.	
	976	Presa.	
26	276	Molino de la Higuera.	
	878	»	Arroyo de Lapo.
	967	Presa del molino de la Bóveda.	
27	387	Molino de la Bóveda.	
	507	»	Rio Albuera de Feria. De donde toma el agua el molino siguiente.
	582	Presa destruida.	
	782	Arroyo de la Jara.	
	827	»	Molino de la Jara.
28	311	Sitio conveniente para practicar aforos.	
	511	Arroyo del Cañaverál.	
29	181	Presa del molino de la Dehesa y toma de agua para huerta.	

DISTANCIAS AL ORIGEN.		ACCIDENTES DEL RIO, AFLUENTES, PUENTES, ARTEFACTOS Y POBLACIONES.	
Quilómetros.	Metros	MÁRGEN DERECHA.	MÁRGEN IZQUIERDA.
29	372	"	Arroyo de Carrascales.
	989	Molino de la Dehesá (7).	
30	919	"	Arroyo de las Cañas.
31	379	"	Arroyo Corral de las Vacas.
	509	"	Arroyo Fuentes de los Caños.
	754	Arroyo de la Dehesa.	
	814	Vado de Santa Marta á la Fuente.	
	914	"	Arroyo de Ingrencio.
32	750	"	Arroyo de Candéal.
33	010	"	Arroyo del Colmenar.
	250	Presa destruida.	
	690	Arroyo de los Silos.	
	710	Vado de Villalba á la Fuente.	
	906	"	Noria para huerta.
34	226	Sitio conveniente para practicar aforos.	Noria para huerta.
	286	Arroyo de D. Diego.	
	666	Presa del molino de los Marroquíes.	
	906	Arroyo Amargacena.	
35	646	"	Molino de los Marroquíes.
	706	Molino destruido.	
36	006	"	Arroyo de la Nava.
	100	Puente de Villalba.	Villalba (500).
	110	"	Noria para elevar aguas para huerta.
	480	"	Toma de aguas para huerta.
	503	Noria para elevar aguas para huerta.	
	561	"	Toma de aguas para huerta.
	620	Toma de aguas para huerta.	
	680	Noria para elevar aguas.	
	960	"	Noria para elevar aguas.
37	077	"	Arroyo del Arrabal de Villalba.
	137	"	Noria para elevar aguas para huerta.
	417	Presa de los molinos del Duque y de las Pilas.	
	437	"	Arroyo de la Chacona.
	744	Presa destruida.	
	780	Toma de aguas para huerta.	
	909	Arroyo Rariondo.	
38	389	"	Primer molino del Duque (25).
	429	Vado. Camino de Villalba al Acenchal.	
	849	"	Segundo molino del Duque (10).
39	049	Sitio conveniente para practicar aforos.	
	429	Vado de Acenchal á Santa Marta.	
	504	"	Molino de las Pilas (20).
	573	Puente de los Frailes (destruido).	
	853	"	Noria para elevar aguas.
	953	"	Noria para elevar aguas.
40	073	"	Arroyo del Cabrito.
	538	Presa del molino del Charco.	
	918	"	Molino del Charco.
41	396	Arroyo del Acenchal.	
	422	Vado del molino Perdido.	
	478	Molino y presa destruidos.	

DISTANCIAS AL ORIGEN.		ACCIDENTES DEL RIO, AFLUENTES, PUENTES, ARTEFACTOS Y POBLACIONES.	
Quilómetros.	Metros	MÁRGEN DERECHA.	MÁRGEN IZQUIERDA.
42	058	Presa del molino de las Cuadras.	
	348	Molino de las Cuadras (22).	
	638	»	Arroyo de los Lavados.
43	029	Presa del molino de D. Enrique.	
	168	Molino de D. Enrique.	
44	008	Presa destruida.	
	228	»	Arroyo de San Juan.
	518	Molino destruido (40).	
45	938	»	Arroyo Hondo.
	118	Vado de San Juan. Desde este punto hasta el arroyo Hondo, es bastante accidentado el terreno por donde corre el rio.	
	388	Presa del molino de la Bóveda.	
	543	Molino de la Bóveda.	
46	668	Presa del molino de las Cadenas.	
	068	»	Arroyo de Casa Gragera.
	838	Arroyo de la Zarza.	
47	918	»	Arroyo de Pilonos.
48	326	Vado de Pajarito.	
49	426	»	Arroyo Hondo.
51	286	Vado de Solona á Acenchal.	
	570	»	Arroyo del Pilar de Solana.
	590	Restos de presa y molino.	
	690	Arroyo del Mohico.	
52	365	»	Arroyo de Fuente Vieja.
	565	Restos de un puente.	
	605	Puente de Solana.	Solana (220).
53	019	»	Arroyo de Valdecilada.
	419	Molino y presa destruidos.	
54	199	Arroyo de Armina ó Almendralejo. Desde aquí hasta la entrada de Guadajira en Guadiana, el terreno por donde corre el rio es en general bastante llano.	
55	872	Isla.	
56	121	»	Arroyo primero de Caballeros.
	181	Vado de Caballeros.	
	411	»	Arroyo segundo de Caballeros.
58	991	Arroyo de la Casa de Toro.	
60	031	Vado de la Casa de Toro.	
62	103	Vado de Lobon á Solana.	
66	708	Arroyo de la Honrada.	
67	303	Sitio conveniente para practicar aforos.	
	913	Arroyo de Trasquila.	
68	773	Vado del Castillo.	
69	666	Sitio conveniente para practicar aforos.	
70	866	Vado del camino de Lobon á Corte de Peleas.	
73	206	Molino y presa (abandonado).	
74	406	Vado de las Huertas.	
75	130	»	Arroyo de la Pijotilla.
	444	Vado de Lobon á Albuera.	
76	878	Arroyo de Valde-Alcaldes.	

DISTANCIAS AL ORIGEN.		ACCIDENTES DEL RIO, AFLUENTES, PUENTES, ARTEFACTOS Y POBLACIONES.	
Quilómetros.	Metros	MÁRGEN DERECHA.	MÁRGEN IZQUIERDA.
79	367	Puente en la carretera de Badajoz á Madrid.	
80	753	Vado del Conde.	
82	523	Entra en el Guadiana, por la margen izquierda, en el kilómetro 432,594, sitio llamado Cotorrito, término de Lobon y Talavera.	

RIO ALBUQUERQUE DE NAVEIRA

ESTADO DO RIO GRANDE DO SUL

1900

RIO ALBUERA DE ZAFRA

AFLUENTE DEL GUADAJIRA.

Longitud **20,945** kilómetros.

RIO ALBUERA DE ZAFRA.

ALBUERA DE ZAFRA		ALBUERA DE ZAFRA	
ALBUERA DE ZAFRA		ALBUERA DE ZAFRA	
1	...	1	...
2	...	2	...
3	...	3	...
4	...	4	...
5	...	5	...
6	...	6	...
7	...	7	...
8	...	8	...
9	...	9	...
10	...	10	...
11	...	11	...
12	...	12	...
13	...	13	...
14	...	14	...
15	...	15	...
16	...	16	...
17	...	17	...
18	...	18	...
19	...	19	...
20	...	20	...
21	...	21	...
22	...	22	...
23	...	23	...
24	...	24	...
25	...	25	...
26	...	26	...
27	...	27	...
28	...	28	...
29	...	29	...
30	...	30	...
31	...	31	...
32	...	32	...
33	...	33	...
34	...	34	...
35	...	35	...
36	...	36	...
37	...	37	...
38	...	38	...
39	...	39	...
40	...	40	...
41	...	41	...
42	...	42	...
43	...	43	...
44	...	44	...
45	...	45	...
46	...	46	...
47	...	47	...
48	...	48	...
49	...	49	...
50	...	50	...
51	...	51	...
52	...	52	...
53	...	53	...
54	...	54	...
55	...	55	...
56	...	56	...
57	...	57	...
58	...	58	...
59	...	59	...
60	...	60	...
61	...	61	...
62	...	62	...
63	...	63	...
64	...	64	...
65	...	65	...
66	...	66	...
67	...	67	...
68	...	68	...
69	...	69	...
70	...	70	...
71	...	71	...
72	...	72	...
73	...	73	...
74	...	74	...
75	...	75	...
76	...	76	...
77	...	77	...
78	...	78	...
79	...	79	...
80	...	80	...
81	...	81	...
82	...	82	...
83	...	83	...
84	...	84	...
85	...	85	...
86	...	86	...
87	...	87	...
88	...	88	...
89	...	89	...
90	...	90	...
91	...	91	...
92	...	92	...
93	...	93	...
94	...	94	...
95	...	95	...
96	...	96	...
97	...	97	...
98	...	98	...
99	...	99	...
100	...	100	...

RIO ALBUERA DE ZAFRA.

DISTANCIAS AL ORIGEN.		ACCIDENTES DEL RIO, AFLUENTES, PUENTES, ARTEFACTOS Y POBLACIONES.	
Quilómetros.	Metros	MÁRGEN DERECHA.	MÁRGEN IZQUIERDA.
0	000	Tiene su origen en el sitio llamado Santo Domingo, union de los arroyos D. ^a Adela y la Higuera, término de Zafra, provincia de Badajoz.	
	226	Vado.	
	976	Puente de fábrica, tres arcos en la carretera de Zafra á Fregenal.	
1	488	Arroyo del Moreno.	
	995	»	Arroyo del Manto.
2	490	Vado de la Alconera á Zafra.	
	635	»	Arroyo Cagancha.
3	385	»	Arroyo de la Villa.
	808	Presa del molino Amargajara.	
4	217	Molino. Una piedra.	
	480	»	Arroyo de la Cenca.
	672	»	Arroyo de la Alameda.
	757	Presa del molino.	
5	304	»	Molino. Una piedra.
	829	»	Arroyo de la Dehesilla.
	879	Presa del molino de Boca.	
6	217	»	Molino de Boca. Una piedra.
7	959	Presa con dos molinos (ruinosos).	
	995	Molino destruido.	
8	495	Molino Centenillo. Una piedra.	
	595	Presa del molino de las Juntas.	
9	024	Molino de las Juntas.	
	184	Puente destruido.	
	528	Molino de Carmelito. Una piedra.	
	854	Molino Calleja. Una piedra.	
10	136	Presa del molino.	
	661	Molino de Amayu. Una piedra.	
	984	Molino destruido.	
11	168	Presa del molino de de la Casa.	
	318	»	Arroyo Berganciano.
	386	Molino de la Casa. Una piedra.	
	451	Presa destruida.	
	707	»	Molino destruido.

DISTANCIAS AL ORIGEN.		ACCIDENTES DEL RIO, AFLUENTES, PUENTES, ARTEFACTOS Y POBLACIONES.	
Quilómetros.	Metros	MÁRGEN DERECHA.	MÁRGEN IZQUIERDA.
11	873	Presa destruida.	
12	200	Molino destruido.	
	270	Presa destruida.	
	604	Molino destruido.	
	795	Arroyo del Bril.	
13	044	Molino destruido.	
	093	Presa destruida.	
	193	Molino destruido.	
14	788	Arroyo de las Damas.	
15	788	Puente destruido en la carretera de los Santos á Santa Marta.	
16	557	Rivera de Robledillo.	
18	075	Presa del molino de Porras.	
	825	Molino de Porras. Dos piedras.	
19	836	Presa destruida.	
20	178	»	Molino de Raimundo. Dos piedras.
	302	Puente antiguo.	
	620	Presa del molino que se menciona en el itinerario de Guadajira.	
	945	Entra en el Guadajira, por la margen derecha, en el quilómetro 24,334 , sitio llamado la Payunara, término de Fuente del Maestre, provincia de Badajoz.	

ACORDADA DEL SR. ALCAIDE DE ZAFRA, DON JUAN DE ALBAZOLA Y TORREALBA

RIO AGUAS CLARAS

AFLUENTE DEL ALBUERA DE ZAFRA.

Longitud 9,887 quilómetros.

1	1
2	2
3	3
4	4
5	5
6	6
7	7
8	8
9	9
10	10
11	11
12	12
13	13
14	14
15	15
16	16
17	17
18	18
19	19
20	20

RÍO AGUAS CLARAS

EXAMENES DEL RÍO AGUAS CLARAS, HECHOS EN LOS AÑOS 1887, 1888, 1889, 1890, 1891, 1892, 1893, 1894, 1895, 1896, 1897, 1898, 1899, 1900, 1901, 1902, 1903, 1904, 1905, 1906, 1907, 1908, 1909, 1910, 1911, 1912, 1913, 1914, 1915, 1916, 1917, 1918, 1919, 1920, 1921, 1922, 1923, 1924, 1925, 1926, 1927, 1928, 1929, 1930, 1931, 1932, 1933, 1934, 1935, 1936, 1937, 1938, 1939, 1940, 1941, 1942, 1943, 1944, 1945, 1946, 1947, 1948, 1949, 1950, 1951, 1952, 1953, 1954, 1955, 1956, 1957, 1958, 1959, 1960, 1961, 1962, 1963, 1964, 1965, 1966, 1967, 1968, 1969, 1970, 1971, 1972, 1973, 1974, 1975, 1976, 1977, 1978, 1979, 1980, 1981, 1982, 1983, 1984, 1985, 1986, 1987, 1988, 1989, 1990, 1991, 1992, 1993, 1994, 1995, 1996, 1997, 1998, 1999, 2000, 2001, 2002, 2003, 2004, 2005, 2006, 2007, 2008, 2009, 2010, 2011, 2012, 2013, 2014, 2015, 2016, 2017, 2018, 2019, 2020, 2021, 2022, 2023, 2024, 2025, 2026, 2027, 2028, 2029, 2030, 2031, 2032, 2033, 2034, 2035, 2036, 2037, 2038, 2039, 2040, 2041, 2042, 2043, 2044, 2045, 2046, 2047, 2048, 2049, 2050, 2051, 2052, 2053, 2054, 2055, 2056, 2057, 2058, 2059, 2060, 2061, 2062, 2063, 2064, 2065, 2066, 2067, 2068, 2069, 2070, 2071, 2072, 2073, 2074, 2075, 2076, 2077, 2078, 2079, 2080, 2081, 2082, 2083, 2084, 2085, 2086, 2087, 2088, 2089, 2090, 2091, 2092, 2093, 2094, 2095, 2096, 2097, 2098, 2099, 2100		Temperatura del agua	Temperatura del aire	Temperatura del suelo	Velocidad superficial	Velocidad media	Profundidad	Anchura	Altimetría	Observaciones
1	18.5	22.0	15.0	0.5	0.3	1.5	10.0	100.0	Agua cristalina	
2	19.0	23.0	16.0	0.6	0.4	1.6	10.0	100.0	Agua cristalina	
3	19.5	24.0	17.0	0.7	0.5	1.7	10.0	100.0	Agua cristalina	
4	20.0	25.0	18.0	0.8	0.6	1.8	10.0	100.0	Agua cristalina	
5	20.5	26.0	19.0	0.9	0.7	1.9	10.0	100.0	Agua cristalina	
6	21.0	27.0	20.0	1.0	0.8	2.0	10.0	100.0	Agua cristalina	
7	21.5	28.0	21.0	1.1	0.9	2.1	10.0	100.0	Agua cristalina	
8	22.0	29.0	22.0	1.2	1.0	2.2	10.0	100.0	Agua cristalina	
9	22.5	30.0	23.0	1.3	1.1	2.3	10.0	100.0	Agua cristalina	
10	23.0	31.0	24.0	1.4	1.2	2.4	10.0	100.0	Agua cristalina	
11	23.5	32.0	25.0	1.5	1.3	2.5	10.0	100.0	Agua cristalina	
12	24.0	33.0	26.0	1.6	1.4	2.6	10.0	100.0	Agua cristalina	
13	24.5	34.0	27.0	1.7	1.5	2.7	10.0	100.0	Agua cristalina	
14	25.0	35.0	28.0	1.8	1.6	2.8	10.0	100.0	Agua cristalina	
15	25.5	36.0	29.0	1.9	1.7	2.9	10.0	100.0	Agua cristalina	
16	26.0	37.0	30.0	2.0	1.8	3.0	10.0	100.0	Agua cristalina	
17	26.5	38.0	31.0	2.1	1.9	3.1	10.0	100.0	Agua cristalina	
18	27.0	39.0	32.0	2.2	2.0	3.2	10.0	100.0	Agua cristalina	
19	27.5	40.0	33.0	2.3	2.1	3.3	10.0	100.0	Agua cristalina	
20	28.0	41.0	34.0	2.4	2.2	3.4	10.0	100.0	Agua cristalina	
21	28.5	42.0	35.0	2.5	2.3	3.5	10.0	100.0	Agua cristalina	
22	29.0	43.0	36.0	2.6	2.4	3.6	10.0	100.0	Agua cristalina	
23	29.5	44.0	37.0	2.7	2.5	3.7	10.0	100.0	Agua cristalina	
24	30.0	45.0	38.0	2.8	2.6	3.8	10.0	100.0	Agua cristalina	
25	30.5	46.0	39.0	2.9	2.7	3.9	10.0	100.0	Agua cristalina	
26	31.0	47.0	40.0	3.0	2.8	4.0	10.0	100.0	Agua cristalina	
27	31.5	48.0	41.0	3.1	2.9	4.1	10.0	100.0	Agua cristalina	
28	32.0	49.0	42.0	3.2	3.0	4.2	10.0	100.0	Agua cristalina	
29	32.5	50.0	43.0	3.3	3.1	4.3	10.0	100.0	Agua cristalina	
30	33.0	51.0	44.0	3.4	3.2	4.4	10.0	100.0	Agua cristalina	
31	33.5	52.0	45.0	3.5	3.3	4.5	10.0	100.0	Agua cristalina	
32	34.0	53.0	46.0	3.6	3.4	4.6	10.0	100.0	Agua cristalina	
33	34.5	54.0	47.0	3.7	3.5	4.7	10.0	100.0	Agua cristalina	
34	35.0	55.0	48.0	3.8	3.6	4.8	10.0	100.0	Agua cristalina	
35	35.5	56.0	49.0	3.9	3.7	4.9	10.0	100.0	Agua cristalina	
36	36.0	57.0	50.0	4.0	3.8	5.0	10.0	100.0	Agua cristalina	
37	36.5	58.0	51.0	4.1	3.9	5.1	10.0	100.0	Agua cristalina	
38	37.0	59.0	52.0	4.2	4.0	5.2	10.0	100.0	Agua cristalina	
39	37.5	60.0	53.0	4.3	4.1	5.3	10.0	100.0	Agua cristalina	
40	38.0	61.0	54.0	4.4	4.2	5.4	10.0	100.0	Agua cristalina	
41	38.5	62.0	55.0	4.5	4.3	5.5	10.0	100.0	Agua cristalina	
42	39.0	63.0	56.0	4.6	4.4	5.6	10.0	100.0	Agua cristalina	
43	39.5	64.0	57.0	4.7	4.5	5.7	10.0	100.0	Agua cristalina	
44	40.0	65.0	58.0	4.8	4.6	5.8	10.0	100.0	Agua cristalina	
45	40.5	66.0	59.0	4.9	4.7	5.9	10.0	100.0	Agua cristalina	
46	41.0	67.0	60.0	5.0	4.8	6.0	10.0	100.0	Agua cristalina	
47	41.5	68.0	61.0	5.1	4.9	6.1	10.0	100.0	Agua cristalina	
48	42.0	69.0	62.0	5.2	5.0	6.2	10.0	100.0	Agua cristalina	
49	42.5	70.0	63.0	5.3	5.1	6.3	10.0	100.0	Agua cristalina	
50	43.0	71.0	64.0	5.4	5.2	6.4	10.0	100.0	Agua cristalina	
51	43.5	72.0	65.0	5.5	5.3	6.5	10.0	100.0	Agua cristalina	
52	44.0	73.0	66.0	5.6	5.4	6.6	10.0	100.0	Agua cristalina	
53	44.5	74.0	67.0	5.7	5.5	6.7	10.0	100.0	Agua cristalina	
54	45.0	75.0	68.0	5.8	5.6	6.8	10.0	100.0	Agua cristalina	
55	45.5	76.0	69.0	5.9	5.7	6.9	10.0	100.0	Agua cristalina	
56	46.0	77.0	70.0	6.0	5.8	7.0	10.0	100.0	Agua cristalina	
57	46.5	78.0	71.0	6.1	5.9	7.1	10.0	100.0	Agua cristalina	
58	47.0	79.0	72.0	6.2	6.0	7.2	10.0	100.0	Agua cristalina	
59	47.5	80.0	73.0	6.3	6.1	7.3	10.0	100.0	Agua cristalina	
60	48.0	81.0	74.0	6.4	6.2	7.4	10.0	100.0	Agua cristalina	
61	48.5	82.0	75.0	6.5	6.3	7.5	10.0	100.0	Agua cristalina	
62	49.0	83.0	76.0	6.6	6.4	7.6	10.0	100.0	Agua cristalina	
63	49.5	84.0	77.0	6.7	6.5	7.7	10.0	100.0	Agua cristalina	
64	50.0	85.0	78.0	6.8	6.6	7.8	10.0	100.0	Agua cristalina	
65	50.5	86.0	79.0	6.9	6.7	7.9	10.0	100.0	Agua cristalina	
66	51.0	87.0	80.0	7.0	6.8	8.0	10.0	100.0	Agua cristalina	
67	51.5	88.0	81.0	7.1	6.9	8.1	10.0	100.0	Agua cristalina	
68	52.0	89.0	82.0	7.2	7.0	8.2	10.0	100.0	Agua cristalina	
69	52.5	90.0	83.0	7.3	7.1	8.3	10.0	100.0	Agua cristalina	
70	53.0	91.0	84.0	7.4	7.2	8.4	10.0	100.0	Agua cristalina	
71	53.5	92.0	85.0	7.5	7.3	8.5	10.0	100.0	Agua cristalina	
72	54.0	93.0	86.0	7.6	7.4	8.6	10.0	100.0	Agua cristalina	
73	54.5	94.0	87.0	7.7	7.5	8.7	10.0	100.0	Agua cristalina	
74	55.0	95.0	88.0	7.8	7.6	8.8	10.0	100.0	Agua cristalina	
75	55.5	96.0	89.0	7.9	7.7	8.9	10.0	100.0	Agua cristalina	
76	56.0	97.0	90.0	8.0	7.8	9.0	10.0	100.0	Agua cristalina	
77	56.5	98.0	91.0	8.1	7.9	9.1	10.0	100.0	Agua cristalina	
78	57.0	99.0	92.0	8.2	8.0	9.2	10.0	100.0	Agua cristalina	
79	57.5	100.0	93.0	8.3	8.1	9.3	10.0	100.0	Agua cristalina	
80	58.0	101.0	94.0	8.4	8.2	9.4	10.0	100.0	Agua cristalina	
81	58.5	102.0	95.0	8.5	8.3	9.5	10.0	100.0	Agua cristalina	
82	59.0	103.0	96.0	8.6	8.4	9.6	10.0	100.0	Agua cristalina	
83	59.5	104.0	97.0	8.7	8.5	9.7	10.0	100.0	Agua cristalina	
84	60.0	105.0	98.0	8.8	8.6	9.8	10.0	100.0	Agua cristalina	
85	60.5	106.0	99.0	8.9	8.7	9.9	10.0	100.0	Agua cristalina	
86	61.0	107.0	100.0	9.0	8.8	10.0	10.0	100.0	Agua cristalina	
87	61.5	108.0	101.0	9.1	8.9	10.1	10.0	100.0	Agua cristalina	
88	62.0	109.0	102.0	9.2	9.0	10.2	10.0	100.0	Agua cristalina	
89	62.5	110.0	103.0	9.3	9.1	10.3	10.0	100.0	Agua cristalina	
90	63.0	111.0	104.0	9.4	9.2	10.4	10.0	100.0	Agua cristalina	
91	63.5	112.0	105.0	9.5	9.3	10.5	10.0	100.0	Agua cristalina	
92	64.0	113.0	106.0	9.6	9.4	10.6	10.0	100.0	Agua cristalina	
93	64.5	114.0	107.0	9.7	9.5	10.7	10.0	100.0	Agua cristalina	
94	65.0	115.0	108.0	9.8	9.6	10.8	10.0	100.0	Agua cristalina	
95	65.5	116.0	109.0	9.9	9.7	10.9	10.0	100.0	Agua cristalina	
96	66.0	117.0	110.0	10.0	9.8	11.0	10.0	100.0	Agua cristalina	
97	66.5	118.0	111.0	10.1	9.9	11.1	10.0	100.0	Agua cristalina	
98	67.0	119.0	112.0	10.2	10.0	11.2	10.0	100.0	Agua cristalina	
99	67.5	120.0	113.0	10.3	10.1	11.3	10.0	100.0	Agua cristalina	
100	68.0	121.0	114.0	10.4	10.2	11.4	10.0	100.0	Agua cristalina	

RIO AGUAS CLARAS.

DISTANCIAS AL ORIGEN.		ACCIDENTES DEL RIO, AFLUENTES, PUENTES, ARTEFACTOS Y POBLACIONES.	
Quilómetros.	Metros	MÁRGEN DERECHA.	MÁRGEN IZQUIERDA.
0	000	Tiene su origen en el sitio llamado Pilar de los Valles, término de la Puebla de Sancho Perez, partido de Zafra, provincia de Badajoz.	
	566	Puente de fábrica en la carretera de los Santos á la Puebla.	
1	066	»	Noria destruida.
	754	Puente de fábrica en el camino de Zafra.	Puebla de Sancho Perez (22).
	838	Fuente y noria.	
2	013	»	Arroyo Agapito.
	450	Puente de fábrica, un arco.	
	585	Arroyo. Presa del molino de Ubaldo. Una piedra.	
	826	»	Molino de Ubaldo.
3	041	»	Molino. Una piedra.
	825	Arroyo y pozo de la Nieve.	
	900	Presa del molino del puente.	
4	050	Vado.	
	199	Puente de fábrica en el camino de Zafra á Fregenal.	
	293	Molino del Puente. Una piedra.	
	313	Puente destruido.	
	613	Presa del molino Dorado.	
5	061	Molino Dorado.	
	411	Presa.	
	515	Vado en el camino de Zafra á la Alconera.	
	716	Puente de fábrica.	Molino. Una piedra.
	768	Presa destruida.	
	795	Puente destruido.	Molino. Una piedra.
6	201	Arroyo.	
	401	Presa destruida.	
	703	Arroyo de la Fuente Santa.	
7	833	Huertas y presa de riego.	
	974	Puente de fábrica.	
8	049	»	Molino de la Higuera.
	149	Presa.	
	330	Molino. Una piedra.	
	413	Huertas y presa para riego.	

DISTANCIAS AL ORIGEN.		ACCIDENTES DEL RIO, AFLUENTES, PUENTES, ARTEFACTOS Y POBLACIONES.	
Quilómetros.	Metros	MÁRGEN DERECHA.	MÁRGEN IZQUIERDA.
8	658	Presa destruida.	
	9 005	Puente destruido y molino. Una piedra.	
	405	Presa.	
	529	Molino de la Guardia. Una piedra.	
	805	Molino destruido.	
	837	Presa.	
	887	Entra en la Rivera de Albuera, por la margen derecha, en el kilómetro 8,820 , sitio llamado Cerca del Molletero, término de Zafra, provincia de Badajoz.	

RIO ROBLLEDILLO

AFLUENTE DEL RIVERA DE ZAFRA.

Longitud **17,440** kilómetros.

RIO ROBLEDILLO

APUENTE DEL RIVERA DE XARCA

Longitud 4.710 metros

RIO ROBLLEDILLO.

DISTANCIAS AL ORIGEN.		ACCIDENTES DEL RIO, AFLUENTES, PUENTES, ARTEFACTOS Y POBLACIONES.	
Quilómetros.	Metros	MÁRGEN DERECHA.	MÁRGEN IZQUIERDA.
0	000	Tiene su origen en la Cerca de Carvajal, término de los Puertos, provincia de Badajoz.	
1	207	Alcantarilla en el ferrocarril de Mérida á Sevilla.	
	547	Puente en el camino de Bienvenida á los Santos.	
3	077	Presa para riego de huertas.	
	245	" "	Noria.
	400	Puente de fábrica en la carretera de Mérida á los Santos.	
	713	Presa.	
	796	Presa para riego de huertas.	
	912	Presa para riego de huertas.	
4	014	Molino de Arriba. Una piedra.	
	139	" "	Arroyo del Pilar.
	163	Presa del molino.	
	178	" "	Los Santos (75).
	294	" "	Molino del Bayuncar. Una piedra.
	549	Puente de fábrica en el camino de Villafranca.	
	690	" "	Noria.
5	055	" "	Molino de Quintana. Una piedra.
	308	Fuente.	
	440	" "	Molino destruido.
	578	Presa del molino de la Bóveda.	
	748	Molino de la Bóveda.	
	947	Vado.	
6	131	" "	Arroyo Arroce.
	140	Molino. Una piedra.	
	712	" "	Arroyo Amarillo.
7	370	Presa del molino de la Llave.	
8	002	" "	Molino de la Llave. Una piedra.
	179	" "	Molino de Porras. Una piedra.
	272	Presa destruida.	
	597	Molino de la Sorda. Una piedra.	
	772	Fuente.	
	876	" "	Molino de D. Fernando. Una piedra.
9	244	Molino de los Alanos. Una piedra.	
	459	Presa del molino de la Higuera.	

DISTANCIAS AL ORIGEN.		ACCIDENTES DEL RIO, AFLUENTES, PUENTES, ARTEFACTOS Y POBLACIONES.	
Quilómetros.	Metros	MÁRGEN DERECHA.	MÁRGEN IZQUIERDA.
9	768	Molino de la Higuera.	
	852	Presa del molino del Mojon.	
10	029	Molino del Mojon. Una piedra.	
	195	Presa del molino del Olivo.	
	484	»	Molino del Olivo. Dos piedras.
	720	Presa del molino. Alameda y caserío (300).	
11	920	Molino destruido.	
	289	»	Arroyo de Lázaro.
	474	Molino destruido.	
12	518	Presa del molino de Antonio.	
	143	Molino de Antonio. Una piedra.	
	250	Presa del molino del Puente.	
	700	Molino del Puente. Una piedra.	
	743	Puente de fábrica en el camino de la Fuente á Zafra.	
13	781	Molino de la Fria. Una piedra.	
14	019	Molino destruido.	
	074	Molino Cabrera. Una piedra.	
	192	Arroyo. Presa del molino Pariquino.	
	557	Molino Pariquino. Una piedra.	
	652	Presa destruida.	
15	429	Arroyo Tilindron.	
16	158	Vado.	
17	440	Entra en la Rivera de Zafra, por la margen derecha, en el quilómetro 16,557 , sitio llamado Vega de la Alameda, término de la Fuente del Maestre, provincia de Badajoz.	

RIO ALBUERA DE FERIA

AFLUENTE DEL GUADAJIRA.

Longitud **6,918** kilómetros.

RIO ALBERA DE FERIA

ALFONSO DEL GUARDA

London: Wm. Colman & Co.

RIO ALBUERA DE FERIA.

DISTANCIAS AL ORIGEN.		ACCIDENTES DEL RIO, AFLUENTES, PUENTES, ARTEFACTOS Y POBLACIONES.	
Quilómetros.	Metros	MÁRGEN DERECHA.	MÁRGEN IZQUIERDA.
0	000	Tiene su origen en la presa llamada la Albuera de Feria, entre los términos de Feria y la Parra, partido de Zafra, provincia de Badajoz.	
	076	Caserío de Guarda.	
	092	Puente rústico.	
	502	Puente destruido.	
	520	Molino de Enmedio.	
	961	Vado de Santa Marta.	
1	610	Huerta.	
	761	Molino de Abajo.	
	932	Huerta.	
2	109	Vado.	
	391	Huerta.	
	541	Noria.	
3	747	Puente de fábrica en la carretera de los Santos á Santa Marta.	
	893	Puente destruido.	
4	302	Arroyo del Pilar.	
	394	"	Arroyo.
5	072	"	Arroyo Rallicoso.
6	897	Presa del molino de la Jara.	
	918	Entra en el Guadajira, por la margen izquierda, en el quilómetro 28,507 , sitio llamado la Vega, término de Feria, provincia de Badajoz.	

RIO ALBUQUERQUE DE FERIA

NOMBRE DEL PUERTO	DESCRIPCION DEL PUERTO	CANTIDAD DE BUQUES
Puerto de San Juan	Puerto de San Juan, situado en la orilla izquierda del rio, a una distancia de 10 leguas de la ciudad de Albuquerque.	10
Puerto de San Pedro	Puerto de San Pedro, situado en la orilla izquierda del rio, a una distancia de 15 leguas de la ciudad de Albuquerque.	15
Puerto de San Mateo	Puerto de San Mateo, situado en la orilla izquierda del rio, a una distancia de 20 leguas de la ciudad de Albuquerque.	20
Puerto de San Francisco	Puerto de San Francisco, situado en la orilla izquierda del rio, a una distancia de 25 leguas de la ciudad de Albuquerque.	25
Puerto de San Antonio	Puerto de San Antonio, situado en la orilla izquierda del rio, a una distancia de 30 leguas de la ciudad de Albuquerque.	30
Puerto de San Carlos	Puerto de San Carlos, situado en la orilla izquierda del rio, a una distancia de 35 leguas de la ciudad de Albuquerque.	35
Puerto de San Diego	Puerto de San Diego, situado en la orilla izquierda del rio, a una distancia de 40 leguas de la ciudad de Albuquerque.	40
Puerto de San Marcos	Puerto de San Marcos, situado en la orilla izquierda del rio, a una distancia de 45 leguas de la ciudad de Albuquerque.	45
Puerto de San Juan de los Rios	Puerto de San Juan de los Rios, situado en la orilla izquierda del rio, a una distancia de 50 leguas de la ciudad de Albuquerque.	50
Puerto de San Mateo de los Rios	Puerto de San Mateo de los Rios, situado en la orilla izquierda del rio, a una distancia de 55 leguas de la ciudad de Albuquerque.	55
Puerto de San Francisco de los Rios	Puerto de San Francisco de los Rios, situado en la orilla izquierda del rio, a una distancia de 60 leguas de la ciudad de Albuquerque.	60
Puerto de San Antonio de los Rios	Puerto de San Antonio de los Rios, situado en la orilla izquierda del rio, a una distancia de 65 leguas de la ciudad de Albuquerque.	65
Puerto de San Carlos de los Rios	Puerto de San Carlos de los Rios, situado en la orilla izquierda del rio, a una distancia de 70 leguas de la ciudad de Albuquerque.	70
Puerto de San Diego de los Rios	Puerto de San Diego de los Rios, situado en la orilla izquierda del rio, a una distancia de 75 leguas de la ciudad de Albuquerque.	75
Puerto de San Marcos de los Rios	Puerto de San Marcos de los Rios, situado en la orilla izquierda del rio, a una distancia de 80 leguas de la ciudad de Albuquerque.	80
Puerto de San Juan de los Rios	Puerto de San Juan de los Rios, situado en la orilla izquierda del rio, a una distancia de 85 leguas de la ciudad de Albuquerque.	85
Puerto de San Mateo de los Rios	Puerto de San Mateo de los Rios, situado en la orilla izquierda del rio, a una distancia de 90 leguas de la ciudad de Albuquerque.	90
Puerto de San Francisco de los Rios	Puerto de San Francisco de los Rios, situado en la orilla izquierda del rio, a una distancia de 95 leguas de la ciudad de Albuquerque.	95
Puerto de San Antonio de los Rios	Puerto de San Antonio de los Rios, situado en la orilla izquierda del rio, a una distancia de 100 leguas de la ciudad de Albuquerque.	100

RIO ANTRIN

AFLUENTE DEL GUADIANA.

Longitud **49,179** kilómetros.

RIO ANTRIN

UFFICIO DEL GIUDICE

Libreria S. L. S. S. S. S.

RIO ANTRIN.

DISTANCIAS AL ORIGEN.		ACCIDENTES DEL RIO, AFLUENTES, PUENTES, ARTEFACTOS Y POBLACIONES.	
Quilómetros.	Metros	MÁRGEN DERECHA.	MÁRGEN IZQUIERDA.
0	000	Origen en el sitio llamado el Potril á 700 metros de la Parra, término de la misma, provincia de Badajoz. Desde el origen hasta el arroyo del Palo, el terreno es poco accidentado.	
	400.	Vado primero de la Parra.	
1	308	»	Arroyo del Cubo ó derrame de la fuente de la Parra.
	474	»	Arroyo del Pilar.
	864	Arroyo del Convento.	
	949	Vado segundo de la Parra.	
2	354	»	Arroyo.
	999	Vado primero de la Parra á Santa Marta.	
4	119	Arroyo Valdenazor.	
	695	Vado de la Morera.	La Morera (500).
5	036	Vado de los Tejares de Morera.	
	094	Vado la Morera á Santa Marta.	
	114	»	Arroyo de la Fuente.
	524	Vado de las huertas de la Morera.	
6	173	»	Fuente del Juncal.
	722	Arroyo de la Cerca.	
	818	»	Arroyo.
7	009	Arroyo de los Bohonales.	
	424	»	Arroyo del Juncal.
	761	Presa destruida.	
	806	Presa destruida.	
8	093	Arroyo del Molino.	Molino ruinoso.
9	029	»	Restos de un molino.
	109	Arroyo del Gato.	
	950	»	Arroyo del Palo.
11	067	»	Arroyo.
13	020	Sitio conveniente para practicar aforos.	
	586	Arroyo Hondo.	
	914	»	Arroyo de los Gamonitales.
14	459	Arroyo de la Carrasca.	
	464	Vado de la Torre á Santa Marta.	
	939	Puente de fábrica.	
15	524	»	Arroyo de Santa Justa.

DISTANCIAS AL ORIGEN.		ACCIDENTES DEL RIO, AFLUENTES, PUENTES, ARTEFACTOS Y POBLACIONES.	
Quilómetros.	Metros	MÁRGEN DERECHA.	MÁRGEN IZQUIERDA.
15	559	Vado de Santa Marta.	
	589	Sitio conveniente para practicar aforos.	
16	947	Vadillo.	
	987	Pozo para abrevadero de ganado.	
17	786	Vado de Santa Justa.	
21	187	Puente de la carretera de Badajoz á Zafra.	
23	470	Pozo abrevadero. Vado de Parra.	
	565	Puente de fábrica.	
25	706	Pozo para surtir de aguas el Antrin Alto.	
	731	Antrin Alto (200). Vado.	
26	845	Vado de la Torre á la Corte.	
27	245	Puente de los Veneros.	
	682	Vado de la Albuera.	
28	618	»	Arroyo Camino de la Torre.
	825	Arroyo de Juan Maqueda.	
29	043	Vado de Antrin á la Torre.	
	185	Arroyo del Antrin.	
	355	Pozo para surtir aguas al Antrin Bajo.	
	379	Antrin Bajo (30). Vado.	
30	993	Vado. Camino del Montijo.	
33	293	Arroyo.	
35	146	Vado de la Albuera á Lobon.	
36	038	Vado del Cortijo de Barrantes.	
	651	Arroyo de la Corte de Peleas.	
37	410	Sitio conveniente para practicar aforos.	
	650	Vado del Barbudo.	
	856	Arroyo de la Mojia Baja.	
40	259	Fuente del Chorlito.	
	416	Arroyo del Chorlito.	
41	559	»	Arroyo de las Loberas.
42	396	Vado de la Mojonera de Aldea del Conde.	
44	776	Arroyo de Valde el Hombre. Vado.	
45	530	»	Arroyo Majada Vaquera.
	770	Presa destruida.	
46	812	Puente en la carretera de Badajoz á Mérida.	
47	454	Arroyo de la Casa.	
48	299	Vado de Talavera á Lobon.	
49	179	Entra en el Guadiana, por la margen izquierda, en el quilómetro 434,635, sitio llamado los Cañuelos, término de Talavera la Real, provincia de Badajoz.	

RIO ALBUERA

AFLUENTE DEL GUADIANA.

Longitud **69,140** kilómetros.

RIO ALBUERA

AFLUENTE DEL GUADIANA

Longitud 69,140 kilómetros

RIO ALBUERA.

DISTANCIAS AL ORIGEN.		ACCIDENTES DEL RIO, AFLUENTES, PUENTES, ARTEFACTOS Y POBLACIONES.	
Quilómetros.	Metros	MÁRGEN DERECHA.	MÁRGEN IZQUIERDA.
0	000	Origen en la reunion de las aguas de la Alameda de Valdesencio y la Laguna, sitio llamado Cabezas del Borbollon, término de Salvatierra, provincia de Badajoz.	
	208	Vado de Valdesencio.	
	381	Fuente del Borbollon.	
1	315	Vado de Zafra á Salvatierra.	
	819	Arroyo Pilar de las Corbutas.	
2	320	Presa destruida.	
3	032	Arroyo Fuente del Barranco.	
	232	»	Molino de Fajardo, muele con agua del Arroyo.
	336	»	Arroyo del Calero.
	729	Molino destruido de Fernando Losa.	
	942	Isla.	
4	220	Vado. Camino de la Parra á Salvatierra.	
	440	Presa del molino de los Tres Arcos.	
	460	Presa destruida.	
	500	»	Molino destruido (25).
	985	Presa del molino del Tio Losa.	
	998	Molino de los Arcos (12).	
5	238	»	Molino destruido (40).
	278	Presa destruida.	
	353	Arroyo del Juncal.	
	593	Molino del Tio Losa.	
	632	Presa del primer molino del Físico.	
	827	Molino destruido.	
6	058	Molino del Físico.	
	153	Arroyo de San Pedro.	
	251	»	Molino de Antonio Losa (abandonado).
	309	Presa del molino de Miracielos.	
	659	Molino de Miracielos.	
	676	Presa del molino de Contreras.	
	909	Molino de Contreras.	
7	245	Presa del molino de Manuel Vega.	
	522	»	Molino de Manuel Vega.
	615	Presa destruida.	

DISTANCIAS AL ORIGEN.		ACCIDENTES DEL RIO, AFLUENTES, PUENTES, ARTEFACTOS Y POBLACIONES.	
Quilómetros.	Metros	MÁRGEN DERECHA.	MÁRGEN IZQUIERDA.
7	649	»	Arroyo de la Fuente de Aliste.
	766	Molino del Puerto Aliste (abandonado).	
	771	Restos de un molino.	
8	839	Presa ruinoso.	
	043	Molino de Manuel Físico.	
	293	Restos de un molino.	
	631	Restos de un molino.	
	649	Presa del molino del Diablo.	
9	910	Molino del Diablo.	
	012	Presa del molino del Negro.	
	180	Molino del Negro.	
	404	Arroyo de los Parrales.	
	729	Vado de las Palomas.	Molino destruido (52).
10	794	»	Restos de molino.
	894	»	Arroyo de los molinos de Salvatierra.
	138	Restos de un molino.	
	420	Arroyo de la Cierva.	
	502	Restos de un molino.	
11	057	Restos de un molino.	
	652	»	Arroyo Colmenar.
12	572	Arroyo del Rincon de Candelas.	
	643	Vado de la Zarilla.	
	999	»	Arroyo del Toril Alto.
13	553	Arroyo de la Cruz de Barajas.	
14	253	»	Arroyo del Sauce.
	480	Arroyo del Tio Barajas.	
	840	»	Restos del molino del Batán.
	860	»	Rivera de Salvaleon.
	923	Isla.	
15	300	Arroyo Cabeza de los Abadios.	
	420	»	Arroyo del Charco de las Herrerías.
	484	Isla.	
	799	Vado de la Gama.	
	820	Molino destruido (27).	
16	840	Arroyo de Castillejos.	
	239	Isla.	
	572	»	Arroyo Majal de la Escotera.
	823	Arroyo de la Mijaliada.	
	398	Arroyo Manjon.	
17	412	Puente destruido.	
	620	Vado de Nogales á Salvatierra.	
	905	»	Arroyo del Corral de las Vacas.
	147	»	Arroyo del Pocico.
	239	Presa del molino del Toro.	
18	439	Vado del Carril.	
	529	»	Arroyo Castaño.
	686	Molino del Toro (12).	
	721	»	Arroyo de Juana.
	117	Sitio conveniente para practicar aforos.	
19	273	Presa del molino del Medio.	
	443	Vado de Nogales á la Sierra.	

DISTANCIAS AL ORIGEN.		ACCIDENTES DEL RIO, AFLUENTES, PUENTES, ARTEFACTOS Y POBLACIONES.	
Quilómetros.	Metros	MÁRGEN DERECHA.	MÁRGEN IZQUIERDA.
19	683	Vado de las Labores.	
	978	Molino del Medio.	
20	041	"	Arroyo del Alguacil.
	139	Vado de Nogales á Barcarrota.	
	619	Presa del molino del Puente.	
	974	"	Molino del Puente (11).
21	005	Puente de Nogales.	
	485	Vado de Himon.	
	693	Arroyo del Pilar.	
	835	Presa del molino del Pilar.	
22	494	"	Molino del Pilon (18).
	910	Presa del molino de Iglesia.	
23	230	Vado de Santa Marta.	
	876	Molino de Iglesia.	
24	526	Molino abandonado.	
25	214	Presa del molino de Albarado.	
26	333	"	Molino de Albarado.
	565	Presa de los molinos de Juan de la Peña.	
	854	Puente de la Torre.	
27	261	"	Molino de Juan de la Peña (37).
28	033	"	Molino del Terron.
29	633	Sitio conveniente para practicar aforos.	
31	260	Restos de una presa. En este punto se encuentran grandes desperfectos en la vega, efecto de hacer la corriente nuevo cauce en cada avenida.	
32	160	Isla.	
33	367	Isla.	
34	578	Arroyo de Pan Pardo.	
	928	Presa del molino de Grajera. Isla.	
36	058	Molino de Gragera (100).	
	718	"	Rivera del Almendral.
37	010	Puente de la carretera de Badajoz á Zafra.	
	460	Vado de Albuera á la Corte de Peleas.	
	568	Isla.	
	635	Puente viejo de Albuera (ruinoso).	
38	362	Isla.	
39	282	Vado de la casa del Novillero.	
	600	Sitio conveniente para practicar aforos.	
44	100	Vado del Palomarejo.	
45	270	Arroyo Valduro ó la Grana.	
	424	Vado de las Rosillas.	
46	161	Vado de la Tia Antonia.	
47	450	Isla.	
49	060	Isla.	
	087	Vado. Camino de Badajoz á Cortes de Peleas.	
	371	Noria para el riego de una huerta.	
50	374	Sitio conveniente para practicar aforos.	
52	678	"	Arroyo de la Cabrera.
53	182	Isla.	
54	118	Isla.	
55	072	"	Molino destruido.

DISTANCIAS AL ORIGEN.		ACCIDENTES DEL RIO, AFLUENTES, PUENTES, ARTEFACTOS Y POBLACIONES.	
Quilómetros.	Metros	MÁRGEN DERECHA.	MÁRGEN IZQUIERDA.
55	252	Arroyo del Campillo.	
	697	Noria para elevar aguas.	
	864	Vado de la Fresnera.	
56	458	Presa del molino de la Chapina.	
	763	Molino de la Chapina (50).	
57	142	"	Arroyo del Valle Arenoso.
	268	Presa destruida del molino del Medio.	
	556	"	Molino del Medio (abandonado).
	592	"	Noria para el riego de huerta.
	628	"	Arroyo Valle de las Señoras.
	637	"	Noria para el riego de una huerta.
	808	"	Noria para el riego de una huerta.
58	672	Molino y presa de las Casas.	
59	046	Talavera la Real. En el puente viejo de la carretera de Badajoz á Madrid.	
	316	Noria para el riego de una huerta.	
	407	Sitio conveniente para practicar aforos.	
	826	Presa destruida del molino de Casiano.	
	862	Isla.	
	096	Molino destruido (130).	
60	645	Vado de la Quebrada.	
	070	"	Arroyo del Navío.
64	100	Vado del Navío. Desde este punto hasta Guadiana el cauce del rio es bien marcado y conveniente para practicar aforos.	
	140	Vado del Bercial.	
68	140	Entra en el Guadiana, por la margen izquierda, en el kilómetro 438,735, término de Badajoz, entre los sitios llamados el Bercial y el Brabio.	
69	140		

RIO DE LOS PRADOS

AFLUENTE DEL ALBUERA.

Longitud **6,510** kilómetros.

RIO DE LOS PRADOS

ACCIDENTES DE RIO ALBERTO, PUNTERAS, ANCHURAS Y PURIFICACIONES		DISTANCIAS EN METROS	
PUNTERAS	ANCHURAS	PUNTERAS	ANCHURAS
0	100	100	100
1	200	200	200
2	300	300	300
3	400	400	400
4	500	500	500
5	600	600	600
6	700	700	700
7	800	800	800
8	900	900	900
9	1000	1000	1000

RIO DE LOS PRADOS.

DISTANCIAS AL ORIGEN.		ACCIDENTES DEL RIO, AFLUENTES, PUENTES, ARTEFACTOS Y POBLACIONES.	
Quilómetros.	Metros	MÁRGEN DERECHA.	MÁRGEN IZQUIERDA.
0	000	Tiene su origen en la fuente Ferrumbrosa, sitio llamado el Moral, término de Salvatierra, provincia de Badajoz.	
	491	"	Fuente.
	767	Molino 1.º Una piedra.	
	780	Molino destruido.	
	911	"	Molino 2.º Una piedra.
	942	"	Molino 3.º Una piedra.
1	420	"	Molino 4.º Una piedra.
	455	"	Molino 5.º Una piedra.
	498	Vado.	
	595	Arroyo de la Pila.	
	670	"	Molino 6.º Una piedra.
	752	"	Molino 7.º Una piedra.
2	044	"	Molino 8.º Una piedra.
	101	"	Arroyo de Vira.
	401	"	Molino destruido.
	664	Molino destruido.	
	745	"	Arroyo.
	945	"	Molino 9.º Una piedra.
3	137	"	Molino 10. Una piedra.
	495	"	Molino 11. Una piedra.
4	223	Arroyo del Potri.	
	285	"	Molino 13. Una piedra.
	761	"	Arroyo.
6	510	Entra en la Rivera de Nogales, por la margen derecha, en el kilómetro 9,894, sitio llamado Dehesa de los Molinos, término de Salvatierra.	

RIO DE LOS LINOS

AFLUENTE DEL NOGALES.

Longitud **11,135** kilómetros.

RIO DE LOS LINOS

NOMBRE DEL PUEBLO	ELEVACION EN METROS	PUEBLOS
Cajamarca	1000	1
Cajabamba	1000	2
Cajabamba	1000	3
Cajabamba	1000	4
Cajabamba	1000	5
Cajabamba	1000	6
Cajabamba	1000	7
Cajabamba	1000	8
Cajabamba	1000	9
Cajabamba	1000	10
Cajabamba	1000	11
Cajabamba	1000	12
Cajabamba	1000	13
Cajabamba	1000	14
Cajabamba	1000	15
Cajabamba	1000	16
Cajabamba	1000	17
Cajabamba	1000	18
Cajabamba	1000	19
Cajabamba	1000	20
Cajabamba	1000	21
Cajabamba	1000	22
Cajabamba	1000	23

RIO DE LOS LINOS.

DISTANCIAS AL ORIGEN.		ACCIDENTES DEL RIO, AFLUENTES, PUENTES, ARTEFACTOS Y POBLACIONES.	
Quilómetros.	Metros	MÁRGEN DERECHA.	MÁRGEN IZQUIERDA.
0	000	Tiene su origen en la Fuente de la Calera en la Sierra de Santa María, término de Salvaleon, provincia de Badajoz.	
	010	Fuente y Alameda.	
	475	Arroyo de los Valles.	
	750	Presa.	
	939	"	Molino 1.º Una piedra.
	072	"	Molino 2.º Una piedra.
1	172	Molino 3.º Una piedra.	
	404	Alcantarilla.	
	417	Molino 4.º Una piedra. Desde este molino hasta el de la Iglesia el rio está encauzado.	
	551	Fuente. Salvaleon.	Salvaleon.
	608	Molino 5.º de la Iglesia. Una piedra.	
	759	Molino 6.º Una piedra.	
	857	Puente de fábrica con dos arcos.	
2	027	"	Molino 7.º Una piedra.
	118	Arroyo de los Prados.	
	373	"	Molino 8.º Una piedra.
	587	Molino 9.º Una piedra.	
	890	"	Molino 10. Una piedra.
3	373	"	Molino 11. Una piedra.
	623	"	Molino 12. Una piedra.
4	033	Molino 13. Una piedra.	
	398	Molino 14. Una piedra.	
	440	"	Arroyo.
	758	"	Molino destruido.
5	189	"	Molino destruido.
6	295	"	Molino destruido.
7	020	Arroyo Barbadillo.	
	039	Puente destruido.	
	287	"	Molino destruido.
	641	"	Arroyo del Moro.
8	064	Presa destruida y ruinas de edificio.	
	124	"	Caseríos.
11	135	Entra en la Rivera de Nogales, por la margen derecha, en el kilómetro 14,860, sitio llamado Dehesa de la Jara, término de Salvatierra, provincia de Badajoz.	

RIO DE LOS LINOS

RIO CHICAS PIERNAS

Nombre de la especie	Cantidad	Observaciones
[Faint text]	[Faint text]	[Faint text]
[Faint text]	[Faint text]	[Faint text]
[Faint text]	[Faint text]	[Faint text]
[Faint text]	[Faint text]	[Faint text]
[Faint text]	[Faint text]	[Faint text]
[Faint text]	[Faint text]	[Faint text]
[Faint text]	[Faint text]	[Faint text]
[Faint text]	[Faint text]	[Faint text]
[Faint text]	[Faint text]	[Faint text]
[Faint text]	[Faint text]	[Faint text]
[Faint text]	[Faint text]	[Faint text]
[Faint text]	[Faint text]	[Faint text]
[Faint text]	[Faint text]	[Faint text]
[Faint text]	[Faint text]	[Faint text]
[Faint text]	[Faint text]	[Faint text]
[Faint text]	[Faint text]	[Faint text]
[Faint text]	[Faint text]	[Faint text]
[Faint text]	[Faint text]	[Faint text]

RIO CHICAS-PIERNAS

AFLUENTE DEL ALBUERA.

Longitud **19,640** kilómetros.

RIO CHICAS-PIERNAS

ACIDENTES DEL RIO ALICERTE, PIERNAS, ANTEPAGOS Y POBLACIONES		POSTALCARRAS	
Distancia en leguas	Distancia en millas	Distancia en leguas	Distancia en millas
000	0	000	0
008	0	008	0
021	1	021	1
028	2	028	2
038	3	038	3
048	4	048	4
058	5	058	5
068	6	068	6
078	7	078	7
088	8	088	8
098	9	098	9
108	10	108	10
118	11	118	11
128	12	128	12
138	13	138	13
148	14	148	14
158	15	158	15
168	16	168	16
178	17	178	17
188	18	188	18
198	19	198	19
208	20	208	20

RIO CHICAS-PIERNAS.

DISTANCIAS AL ORIGEN.		ACCIDENTES DEL RIO, AFLUENTES, PUENTES, ARTEFACTOS Y POBLACIONES.	
Quilómetros.	Metros	MÁRGEN DERECHA.	MÁRGEN IZQUIERDA.
0	000	Tiene su origen en la Dehesa de los Arcos, sitio llamado el Cortijo, término de Almendral, provincia de Badajoz.	
	200	Vado del Caserío de los Arcos.	
	268	»	Los Arcos (16).
	521	Arroyo del Baquero.	
1	521	Molino destruido.	
5	988	Molino de Arriba. Arroyo de las Arenas.	
6	068	Presa destruida.	
	393	Molino destruido.	
7	180	Arroyo.	
	410	Presa del molino de Blanco.	
	660	Molino de Blanco. Una piedra.	
	694	Puente rústico en el camino de Valverde al Almendral.	
8	156	Arroyo Santa Coloma.	
	311	Toma de aguas para riego.	
	561	Presa destruida.	
	686	»	Molino destruido.
	805	Presa destruida.	
9	855	Presa del molino Botello.	
10	540	Molino Botello. Una piedra.	
	565	»	Arroyo.
11	525	Puente de fábrica de tres arcos en la cuesta del Almendral á la Albuera.	
12	845	Puente rústico destruido.	
	945	»	Arroyo Capelo.
16	520	Vado de la Ventana. Caserío de la Ventana (300).	
17	215	Vado del camino de la Torre al Almendral.	
19	415	Vado del Prado.	
	640	Entra en la rivera de la Albuera, por la margen izquierda, en el kilómetro 36,718 , sitio llamado los Prados, término de la Albuera, provincia de Badajoz.	

RIO SANTA COLOMA

AFLUENTE DEL CHICAS-PIERNAS.

Longitud **6,838** kilómetros.

RIO SANTA COLONIA

ESTADO DE SANTA FE DE BOGOTÁ, DEPARTAMENTO DE BOGOTÁ, MUNICIPIO DE SANTA FE DE BOGOTÁ

RIO SANTA COLONIA

ACTA DE FUNDACION DEL MUNICIPIO

En el día...

del mes...

del año...

se reunieron...

los señores...

de nombre...

de apellido...

de nombre...

de apellido...

de nombre...

de apellido...

de nombre...

de apellido...

de nombre...

de apellido...

de nombre...

de apellido...

de nombre...

de apellido...

de nombre...

de apellido...

de nombre...

de apellido...

de nombre...

de apellido...

de nombre...

de apellido...

de nombre...

de apellido...

de nombre...

de apellido...

de nombre...

de apellido...

de nombre...

de apellido...

de nombre...

de apellido...

de nombre...

de apellido...

de nombre...

de apellido...

de nombre...

de apellido...

de nombre...

de apellido...

de nombre...

de apellido...

de nombre...

de apellido...

de nombre...

de apellido...

de nombre...

de apellido...

RIO SANTA COLOMA.

DISTANCIAS AL ORIGEN.		ACCIDENTES DEL RIO, AFLUENTES, PUENTES, ARTEFACTOS Y POBLACIONES.	
Quilómetros.	Metros	MÁRGEN DERECHA.	MÁRGEN IZQUIERDA.
0	000	Tiene su origen en la Dehesa del Medio, término del Almendral, provincia de Badajoz.	
	550	Fuente de la Madre del agua.	
	640	Puente de fábrica en la carretera del Almendral á Barcarrota.	
	969	Presa del molino de Santa Coloma.	
1	095	»	Molino de Santa Coloma.
	110	Presa de riego para la huerta de la Alameda.	
3	635	Fuente. En este punto empiezan huertas, continuando hasta la conclusion del rio.	
4	132	»	Molino destruido.
	457	Molino destruido.	
	472	Presa para el riego de las huertas.	
	725	Presa del molino Botello.	
	900	»	Molino Botello.
5	000	Presa destruida.	
	013	»	Fuente.
	031	»	Fuente.
	061	Presa para riego.	Molino.
	129	»	Almendral.
	317	»	El Molinete. Una piedra.
	486	Arroyo del Pocito.	Presa del molino de Rodezno.
	689	»	Molino del Rodezno. Una piedra.
	708	»	Fuente.
	728	Presa para riego.	
6	103	Molino destruido.	
	123	Presa del molino de Rosales.	
	337	»	Molino Rosales.
	566	Presa del molino de la Dehesilla.	
	703	Molino de la Dehesilla.	
	838	Entra en el Chicas-Piernas, por la margen derecha, en el quilómetro 8,156, sitio llamado Dehesilla, término del Almendral, partido de Olivenza, provincia de Badajoz.	

RIO SANTA COLOMA

NOMBRE DEL PUEBLO	N.º DE HABITANTES
Molina de Aragón	1.200
Molina de la Alfranca	1.100
Molina de la Alfranca	1.100
Molina de la Alfranca	1.100
Molina de la Alfranca	1.100
Molina de la Alfranca	1.100
Molina de la Alfranca	1.100
Molina de la Alfranca	1.100
Molina de la Alfranca	1.100
Molina de la Alfranca	1.100
Molina de la Alfranca	1.100
Molina de la Alfranca	1.100
Molina de la Alfranca	1.100
Molina de la Alfranca	1.100
Molina de la Alfranca	1.100
Molina de la Alfranca	1.100
Molina de la Alfranca	1.100

RIO ALCAZABA

AFLUENTE DEL GUADIANA.

Longitud **54,448** kilómetros.

RIO ALLCAYABA

AFLUENTE DEL GUADARA

longitud 54,75 quilómetros

RIO ALCAZABA.

DISTANCIAS AL ORIGEN.		ACCIDENTES DEL RIO, AFLUENTES, PUENTES, ARTEFACTOS Y POBLACIONES.	
Quilóme- tros.	Metros	MÁRGEN DERECHA.	MÁRGEN IZQUIERDA.
0	000	Orígen en la union del arroyo del Corcho con el arroyo de los Cuartos en el sitio llamado Casquero, término de la Aldea del Caño, provincia de Cáceres.	
	565	Provincia de Cáceres. Provincia de Badajoz.	
	907	»	Arroyo del Cebadero.
1	167	Fuente del Puerto del Membrillo;	
	794	Arroyo del Escobalon.	
	851	Arroyo del Cerro Negro.	
	856	Vado de Cordobilla á Puebla de Obando.	
3	352	»	Arroyo Naharro.
	690	»	Arroyo del Venero.
	931	Vado de Cordobilla á la Roca.	
5	071	La vega aumenta hasta el Guadiana. El cauce, hasta la entrada de Lureanilla, es muy irregular y dividido en varios brazos en todo el trayecto mencionado.	
7	323	Arroyo de las Bandaleras.	
10	467	Presa del Tejar.	
11	138	»	Molino del Tejar.
	566	Vado de la Nava á Puebla de Obando.	
13	048	Arroyo de la Zarcilla.	
	746	Arroyo de la Cebadera. Vado.	
	976	Isla.	
14	800	Vado de la Nava á la Roca.	
15	273	Vado Escobar.	
16	048	»	Arroyo de la Nava.
	908	Arroyo de la Campa.	
21	193	Vado de la Casa de San Pedro.	
	223	Ponton.	
	657	Arroyo Vertedero de los Molanos.	
22	053	Vado de la Cuestecilla.	
24	157	Ponton de Ganado.	
	164	»	Arroyo del Cerro.
	524	»	Arroyo de la Utrera.

DISTANCIAS AL ORIGEN.		ACCIDENTES DEL RIO, AFLUENTES, PUENTES, ARTEFACTOS Y POBLACIONES.	
Quilómetros.	Metros	MÁRGEN DERECHA.	MÁRGEN IZQUIERDA.
24	644	Isla.	
25	514	Fuente del Charco de Ronca.	
26	004	Principia la Dehesa de Alcazaba que da nombre al río.	
27	224	Isla.	
31	395	Vado. Praderas del Castillejo.	
	620	Arroyo del Vaden.	
33	800	Vado de la Serrana.	
35	904	Vado del Cerro Gordo.	
36	101	Sitio conveniente para practicar aforos.	
37	741	Vado de las Torrecillas.	
38	501	Vado de Charco Caldera.	
39	900	Vado de Majachulos.	
41	441	Vado Pabilon.	
43	729	Vado del Alamo.	
44	231	Vado de la Encinosa.	
49	442	Vado de las Juntas.	
	470	Rio Lureanilla.	
	682	Sitio conveniente para practicar aforos.	
51	485	Puente del ferrocarril de Ciudad-Real á Badajoz.	
52	856	Arroyo de la Alcantarilla.	
53	157	Vado de Talavera á la Estacion.	
	848	Isla.	
54	448	Entra en el Guadiana, por la margen derecha, en el kilómetro 450,769, sitio llamado isla del Novillero de la Victoria, término de Badajoz.	

RIO LUREANILLA

AFLUENTE DEL ALCAZABA.

Longitud **40,394** kilómetros.

RIO LUREANILLA

ARROYO DEL ALCAZAR

Longitud 40,301 pulgadas

RIO LUREANILLA.

DISTANCIAS AL ORIGEN.		ACCIDENTES DEL RIO, AFLUENTES, PUENTES, ARTEFACTOS Y POBLACIONES.	
Quilómetros.	Metros	MÁRGEN DERECHA.	MÁRGEN IZQUIERDA.
0	000	Origen aguas abajo de la huerta de Nava Redonda, límite entre las provincias de Cáceres y Badajoz, término y provincia de Badajoz.	
1	068	Vado de la Puebla de Obando á Cordobilla.	
	821	Arroyo de las Llamas.	
2	361	»	Arroyo.
	551	Arroyo Vajechoso.	
3	211	Arroyo del Cuarto Carnero.	Vado del Zangano á Luriana.
	283	»	Arroyo.
	455	»	Presá del molino de Luriana.
	479	Restos de un molino.	
5	193	Molino de Luriana (27). Una piedra. Salto 7,15 m*.	
	313	»	Convento y huerta de Luriana.
	539	Vado de la Roca á Cordobilla.	
	567	»	Arroyo de Vidrio.
7	683	»	Arroyo de la Cañada de la Roca.
8	678	Arroyo de la Costanilla.	
9	084	Presá del molino de la Muela.	
	669	»	Arroyo de la Muela.
	906	Molino de la Muela. Una piedra. Salto 6,30 m*.	
	936	Vado de la Roca á la Nava.	
10	736	Arroyo de la Resbaladera.	
	776	Sitio conveniente para practicar aforos.	
12	201	Arroyo de Ballesteros.	
	596	Presá del molino de Rubio.	
14	366	Molino de Rubio. Dos piedras. Salto 4,50 m*.	
	460	Vado de Valdeherrero.	
	720	»	Arroyo de la Bugerilla.
	789	Arroyo del Cancho del Bujo.	
	912	Presá del molino de Pardo.	
15	653	Molino de Pardo. Una piedra. Salto 3,20 m*.	
16	053	Presá del molino de Jorge (destruida).	
	080	Arroyo de la Cañada del Medio.	
	660	Molino destruido.	
20	634	Vado del Montijo á la Roca.	
	777	Ponton de paso para ganado.	

DISTANCIAS AL ORIGEN.		ACCIDENTES DEL RIO, AFLUENTES, PUENTES, ARTEFACTOS Y POBLACIONES.	
Quilómetros.	Metros	MÁRGEN DERECHA.	MÁRGEN IZQUIERDA.
21	005	Pozo de la Rana.	
	725	Vado primero de la Casa de Morenetes.	
22	441	»	Arroyo de Valdeherrero.
	559	Pozo para el abrevadero del ganado.	
24	838	Vado segundo de Morenetes.	
	119	Sitio conveniente para practicar aforos.	
25	313	»	Pozo.
26	493	Primer vado de Villar del Rey al Montijo.	
27	233	Segundo vado de Villar del Rey al Montijo.	
28	588	»	Arroyo de la Pilara.
31	660	Vado de las Crucitas.	
32	660	Sitio conveniente para practicar aforos.	
36	600	Vado del Cincho Alto.	
37	220	Arroyo de la Loma.	
38	557	»	Arroyo.
40	810	Vado de la Vega.	
	220	Vado de Cincho á Talavera.	
	394	Entra en el Alcazaba, por la márgen derecha, en el quilómetro 49,470 , en la Dehesa de Torre-baja, término y provincia de Badajoz.	

RIO GUERRERO

AFLUENTE DEL GUADIANA.

Longitud **34,625** kilómetros.

RIO GUERRERO

AGENTE DEL GUADIA

Localidad 24, 979, población.

RIO GUERRERO.

DISTANCIAS AL ORIGEN.		ACCIDENTES DEL RIO, AFLUENTES, PUENTES, ARTEFACTOS Y POBLACIONES.	
Quilómetros.	Metros	MÁRGEN DERECHA.	MÁRGEN IZQUIERDA.
0	000	Orígen en la union de los arroyos de la Corcha y Lobero, en la Dehesa de Cubillo, término y provincia de Badajoz.	
	651	Presá para un pequeño pantano para abrevadero.	
	730	Presá del segundo abrevadero.	
	759	Vado de la Casa de Cubillo.	
1	976	Vado de la Roca á Alburquerque.	
2	389	Arroyo de Tres Mojones.	
	973	Arroyo del Campo.	
4	908	Vado de Panduro.	
5	570	Arroyo del Bohonal.	
7	692	Vado del Villar á Panduro.	
	788	Vado de la Roca á Villar del Rey.	
8	793	»	
9	545	»	
11	125	»	
	725	Primer arroyo Rabo de Gato.	Arroyo del Tamboril.
	772	»	Arroyo de las Jabatas.
12	861	Segundo arroyo Rabo de Gato.	Arroyo de las Murtas.
14	821	Vado de Villar del Rey al Montijo.	
16	055	Vado de Pesquerito.	Arroyo de las Valencianas.
	675	Arroyo de los Barros de Pesquerito.	Rio Troya.
19	735	Vado de la Peralta.	
	755	Sitio conveniente para practicar aforos.	
21	335	Arroyo de la Peralta.	
22	535	Vado de las Casa de las Monjas.	
24	735	Sitio conveniente para practicar aforos.	
26	024	Ponton.	
	213	Vado de la Encinosa.	
27	673	»	Arroyo del Cuervo.
28	308	Vado de Charco Romo.	
30	063	Vado.	
	623	Rio Aguas Blanquillas.	
32	283	Vado del Choto.	
33	503	Vado primero de Pesquerito.	
34	003	Vado Segundo de Pesquero.	

DISTANCIAS AL ORIGEN.		ACCIDENTES DEL RIO, AFLUENTES, PUENTES, ARTEFACTOS Y POBLACIONES.	
Quilómetros.	Metros	MÁRGEN DERECHA.	MÁRGEN IZQUIERDA.
34	263	Puente del ferrocarril de Ciudad-Real á Badajoz.	Máquina de vapor para elevar aguas.
	282	"	
	625	Confluencia con el rio Guadiana, por la margen derecha, en el quilómetro 452,294.	

RIO TROYA

AFLUENTE DEL GUADIANA.

Longitud **19,146** kilómetros.

RIO TROYA

AFUENTE DEL GARDIARA

Localidad 19, 188 - población

RIO TROYA.

DISTANCIAS AL ORIGEN.		ACCIDENTES DEL RIO, AFLUENTES, PUENTES, ARTEFACTOS Y POBLACIONES.	
Quilómetros.	Metros	MÁRGEN DERECHA.	MÁRGEN IZQUIERDA.
0	000	Orígen en el sitio llamado el Pantano, en la Dehesa de Leon, provincia y término de Badajoz.	
2	171	Vado de la Casa de Luriana.	
	309	»	Arroyo de la Cendra.
3	093	Vado primero de la Puebla de Obando á la Roca.	
	102	Puente Barbero.	
	119	Arroyo del Puente.	
4	075	Arroyo de Sierra Traviesa.	
5	369	»	Arroyo de las Camas.
6	169	Arroyo Valverdejo.	
	341	»	Arroyo de Mata Pegers.
	431	Puente.	
	433	Vado segundo de la Puebla á la Roca.	
	797	Arroyo de Flores.	
	882	Sitio conveniente para practicar aforos.	
7	682	Pozo para surtir de aguas á La Roca.	
	777	»	Noria para una huerta.
	986	Arroyo de las Calles de la Roca.	
8	003	Presa destruida. La Roca.	
	201	Puente de la Roca.	
	368	»	Arroyo de Rio Seco.
	673	»	Molino de Molina.
9	593	»	Arroyo del Fresno.
10	573	Vado de los Caleños.	
11	080	Arroyo de la Bugarilla.	
	178	»	Arroyo de la Jareta.
	518	»	Arroyo de las Hoyas.
13	101	Arroyo Tamujoso.	
	201	Arroyo de los Valencianos.	
14	187	Vado del Sindico.	Arroyo del Sindico.
15	387	»	Arroyo de Jaramillo.
17	807	Vado del Montijo á Villar del Rey.	
18	627	Vado de la Casa de Pesquerito.	
19	146	Entra en el Guerrero, por la márgen izquierda, en el quilómetro 16,675 , sitio llamado Dehesa de Pesquerito, término y provincia de Badajoz.	

BIO TROYA

MEMORIAL OF THE UNITED STATES OF AMERICA

BIO TROYA

Faint, illegible text, likely bleed-through from the reverse side of the page.

RIO AGUAS BLANQUILLAS

AFLUENTE DEL GUERRERO.

Longitud **24,468** kilómetros.



FIG. 1. AGUAS BLANCAS

RIO AGUAS BLANCAS

ALUENTE DEL PUERTO

Longitud 24, 402 metros

RIO AGUAS BLANQUILLAS.

DISTANCIAS AL ORIGEN.		ACCIDENTES DEL RIO, AFLUENTES, PUENTES, ARTEFACTOS Y POBLACIONES.	
Quilómetros.	Metros	MÁRGEN DERECHA.	MÁRGEN IZQUIERDA.
0	000	Origen en los Ojos de la Jabaliega, en la union del arroyo de este nombre con el llamado Adrian, término de Villar del Rey, provincia de Badajoz.	
	816	Vado de la Roca á Villar del Rey.	
2	451	»	Arroyo de los Canchos.
	571	Vado.	
4	106	Vado del Palancar á Villar del Rey.	
	733	Vado.	
5	126	Arroyo de Pozo.	
8	766	Arroyo del Palancar.	
	966	Vado de Valdesequera á la Peralta.	
11	208	»	Arroyo de la Peralta.
14	132	Vado de Cáceres á Badajoz.	
16	032	Sitio conveniente para practicar aforos.	
	710	Vado de la Peralta á Badajoz.	
17	910	»	Arroyo del Buo.
19	334	Arroyo de las Monjas.	
20	731	Vado de las Monjas.	
21	791	Arroyo de la Trampa.	
22	836	Isla.	
23	152	Vado del Montijo á Badajoz.	
24	468	Entra en el Guerrero, por la márgen derecha, en el quilómetro 30,623, sitio llamado de Pesquero, término y provincia de Badajoz.	

RIO AGUAS BLANQUILLAS

ACORDADO DEL RIO AGUAS BLANQUILLAS, PUERTO RICO, 1800

Nombre del Rio	Nombre del Propietario	Superficie	Observaciones
Rio de San Juan	Don Juan de los Rios	10000	
Rio de San Pedro	Don Pedro de los Rios	8000	
Rio de San Pablo	Don Pablo de los Rios	6000	
Rio de San Antonio	Don Antonio de los Rios	4000	
Rio de San Mateo	Don Mateo de los Rios	2000	
Rio de San Marcos	Don Marcos de los Rios	1000	
Rio de San Esteban	Don Esteban de los Rios	500	
Rio de San Andrés	Don Andrés de los Rios	300	
Rio de San Juan	Don Juan de los Rios	10000	
Rio de San Pedro	Don Pedro de los Rios	8000	
Rio de San Pablo	Don Pablo de los Rios	6000	
Rio de San Antonio	Don Antonio de los Rios	4000	
Rio de San Mateo	Don Mateo de los Rios	2000	
Rio de San Marcos	Don Marcos de los Rios	1000	
Rio de San Esteban	Don Esteban de los Rios	500	
Rio de San Andrés	Don Andrés de los Rios	300	

RIO GÉVORA

AFLUENTE DEL GUADIANA.

Longitud **51,192** kilómetros.

RIO GEVORA

AFIUNTE DEL GRADANA

Londra 1819

RIO GÉVORA.


DISTANCIAS AL ORIGEN.		ACCIDENTES DEL RIO, AFLUENTES, PUENTES, ARTEFACTOS Y POBLACIONES.	
Quilómetros.	Metros	MÁRGEN DERECHA.	MÁRGEN IZQUIERDA.
0	000	Portugal. Primera entrada de este rio en España, sitio llamado la Fuente de la Rabaza, término de la Codosera, partido de Alburquerque, provincia de Badajoz. En este punto está la presa de toma para el molino de la Serradora.	
	248	»	Molino de la Serradora (34).
	360	Regato.	
	391	Desagüe de un cauce que procede del regato anterior.	
	600	Regato.	
	940	Sitio conveniente para practicar aforos.	
1	170	»	Regato.
	363	»	Regato.
	725	Regato.	
	918	»	Molino de la Fuente de la Rabaza (58).
2	020	Toma para el molino de Mamarro.	
	168	»	Regato.
	392	»	Molino de Mamarro (46).
	410	»	Molino de Alberto Nuñez.
	474	Regato.	Regato.
	528	Toma para el molino del Brezo.	
	746	Regato.	Regato.
	816	»	Molino del Brezo ó del Manantío de Barriza (24).
	914	Sitio conveniente para practicar aforos.	
3	012	Regato de Marmarejo.	
	094	Restos de un molino.	
	204	Vado de la Vega á la Codosera.	
	442	Toma para el molino de Francisco Silva.	
	812	Molino de Francisco Silva.	
	832	»	Restos de un molino.
	902	Sitio conveniente para practicar aforos.	
4	042	Toma para el molino de Francisco Gonzalez.	
	423	Molino de Francisco Gonzalez (13).	
	582	Toma para el molino de las Juntas.	
	662	Arroyo de Bacoco.	
	761	Arroyo de Navarredonda.	

DISTANCIAS AL ORIGEN.		ACCIDENTES DEL RIO, AFLUENTES, PUENTES, ARTEFACTOS Y POBLACIONES.	
Quilómetros.	Metros	MÁRGEN DERECHA.	MÁRGEN IZQUIERDA.
5	038	»	Arroyo de las Juntas.
	058	»	Molino de las Juntas (85).
	274	Toma para el molino de Vicente Sanchez.	
	282	»	Restos de batan.
	322	»	Regato.
	410	Regato del Valle de la Trocha.	
	609	Vado de la Calera.	
6	150	Molino de Vicente Sanchez (92).	Regato.
	182	Toma para el molino del Duque y siguientes.	
7	182	Molino de Vicente Piernas (209).	Arroyo de Buenavista.
	192	Toma para riego de huertas.	
8	062	Vado del Codosera.	
	562	Cauce llamado el Codosera, procedente de los sobrantes de los canalizos de los molinos.	
9	254	Molino del Duque (116).	
	467	Molino de Antonio Castaño (106).	
	472	»	Regato.
	550	Desagüe del molino de Castaño.	
	906	Molino del Puente.	Regato.
	929	Puente de la Codosera. Camino de San Vicente.	
10	061	»	Molino del Puente (28).
	081	»	Regato.
	299	»	Arroyo de Valderiquejo.
	433	Vado de Penacho y toma para el molino del mismo nombre.	
	696	»	Molino del Vado de Penacho (60).
11	770	Regato de los Castros.	
	270	Regato de Empeñamacho.	
	448	»	Molino del Zahurdon (112).
	870	Vado de la Changanilla.	Molino de Changanilla (84).
	986	Arroyo de la Fuente del Fraile.	
12	068	»	Molino de los Batanes (66).
	278	»	Toma para el molino de la Raya.
	298	Arroyo de los Valles de la Raya.	
	664	Sitio conveniente para practicar aforos.	
13	482	»	Molino de la Raya (52).
	724	Regato de los Valles de Abril.	
14	990	»	Arroyo de Valde-Cristo.
15	624	»	Toma para el molino del Morro.
	944	Regato de Quinola.	Molino del Morro (64).
16	024	Regato.	
	205	Regato.	
	445	»	Molino de Lucas Coriano (61).
	655	»	Arroyo de Lobato.
	739	Toma para el Molino del Suizo.	
17	300	»	Molino del Suizo (38).
	611	»	Regato.
	638	Vado.	
	775	Puente destruido.	
	924	Sitio conveniente para practicar aforos.	
18	026	Regato.	

DISTANCIAS AL ORIGEN.		ACCIDENTES DEL RIO, AFLUENTES, PUENTES, ARTEFACTOS Y POBLACIONES.	
Quilómetros.	Metros	MÁRGEN DERECHA.	MÁRGEN IZQUIERDA.
18	482	Regato de Benavente.	
19	006	»	Toma para el molino de las Lobas y siguientes, hasta el de las Juntas inclusive.
	084	Regato.	
	500	Regato.	
	726	Vado de las Lobas.	
	734	Arroyo de Benavente.	
	750	»	Molino de las Lobas (82).
20	029	Isla.	
	189	»	Arroyo de las Lobas.
	642	Arroyo del Gonon-blanco.	
21	070	»	Molino de la Viuda (150).
	274	Arroyo de la Cumbre del Moral.	
	329	»	Molino del Granado (80).
	857	»	Molino del Alamo (72).
22	270	»	Molino de Agustin Garrote (190).
	358	Segundo arroyo de Gonon-Blanco.	
	402	Isla.	
	514	»	Molino de las Cuñas (106).
	581	Regato.	
	854	»	Molino de las Juntas (110).
23	049	»	Arroyo de la Cotada.
	184	»	Regato.
	194	»	Toma para el molino de Bartolomé.
	206	»	Molino de Bartolomé (143).
	588	»	Regato.
	871	»	Restos de un molino.
24	392	»	Toma para el molino de Carrion.
	534	»	Molino de Carrion.
	658	Vado del camino de Carrion.	
	724	Segunda salida del vado de Carrion.	
25	381	»	Arroyo de la Cotada.
	703	Regato de los Llanos de Carrion.	
	781	»	Arroyo de la Pizarrilla.
26	273	Arroyo de Corzo.	Regato.
	315	»	Molino del Falcon (128).
	860	»	Molino de la Changarrilla (96).
27	036	Restos de un molino.	
	088	»	Arroyo de Andrea.
	544	»	Arroyo de la Mesa de la Chavera.
	956	Regato de la Herradura.	
28	570	»	Arroyo de Monte Oscuro.
	592	»	Toma para el molino de las tres Esquinas.
	962	Arroyo de la Cañada del Romeral.	
29	024	»	Molino de las Tres Esquinas (76).
	156	»	Toma para el molino del Revés.
	324	Arroyo.	
	350	»	Molino del Revés (56).
	414	»	Arroyo.
	834	»	Toma para los molinos de la Bóveda y de los Riscos.
	938	»	Molino destruido.

DISTANCIAS AL ORIGEN.		ACCIDENTES DEL RIO, AFLUENTES, PUENTES, ARTEFACTOS Y POBLACIONES.	
Quilómetros.	Metros	MÁRGEN DERECHA.	MÁRGEN IZQUIERDA.
30	124	»	Fuente de los Riscos.
	130	»	Arroyo de los Riscos.
	508	»	Molino de la Bóveda (60).
	612	»	Molino de los Riscos (42).
31	047	Regato.	
	229	Arroyo de los Barros.	
	473	Arroyo de Pedro Duran.	
	728	Molino destruido.	
32	312	Isla.	
	507	Regato.	
	654	Toma para el molino de Alberto. Este molino está en Portugal, unos 20 metros aguas abajo de la línea divisoria en ambos reinos.	
	832	Entrada de Gévora en Portugal, término y partido de Albuquerque. El rio continúa por Portugal unos 12 kilómetros próximamente, volviendo á entrar en España por el término de Badajoz. La medida continúa sin interrupcion prescindiendo de la parte que á Portugal corresponde.	
33	972	Isla.	
	722	Isla.	
	927	Vado.	
34	964	»	Regato.
	290	Isla.	
	524	Regato.	
35	906	Regato.	
	389	Regato.	
36	773	»	Rio Zapaton.
	427	Regato.	
37	674	»	Isla de la Zuda.
	796	Regato.	
	268	Isla.	
38	280	Vado.	
	146	Arroyo.	
40	752	»	Arroyo de la Legua y Media.
	117	Isla.	
	232	Isla.	
41	649	»	Arroyo.
	471	»	Regato.
42	162	»	Regato.
44	152	Arroyo de Bermejo.	
45	614	Isla.	
	143	Puente de la carretera de Badajoz á Albuquerque.	
46	164	Puente antiguo.	
	274	Toma de aguas para el ferrocarril de Ciudad-Real á Badajoz.	
	307	Puente del ferrocarril de Ciudad-Real á Badajoz.	
	496	Isla.	
	593	Vado.	
49	912	Restos de un molino antiguo.	
	392	»	Regato.

DISTANCIAS AL ORIGEN.		ACCIDENTES DEL RIO, AFLUENTES, PUENTES, ARTEFACTOS Y POBLACIONES.	
Quilómetros.	Metros	MÁRGEN DERECHA.	MÁRGEN IZQUIERDA.
51	192	Entra en el Guadiana, por la margen derecha, en el kilómetro 460,375, término de Badajoz á 195 metros del molino de Fuente Nueva, y á 70 metros del desagüe de la Fuente de los Cuadrones.	



RIO ZAPATON

AFLUENTE DEL GÉVORA.

Longitud **49,129** quilómetros.

RIO SAPATON

ALPHRETT DEL GEVORA

London & New York

RIO ZAPATON.

DISTANCIAS AL ORIGEN.		ACCIDENTES DEL RIO, AFLUENTES, PUENTES, ARTEFACTOS Y POBLACIONES.	
Quilómetros.	Metros	MÁRGEN DERECHA.	MÁRGEN IZQUIERDA.
0	000	Tiene su origen en la union del arroyo de la Nava con el del Toril, en la Dehesa de la Barquera, término de Malpartida, provincia de Cáceres.	
	626	Provincia de Cáceres. Provincia de Badajoz.	
1	001	Arroyo de Tejarejo.	
	910	Arroyo de la Judía.	
2	716	Vado de la Casa de la Liebre.	
	848	»	Arroyo de la Liebre.
3	043	»	Arroyo.
5	541	»	Arroyo del Saharron.
6	847	Vado del Saharron y de las Ollas.	
8	132	Arroyo de la Arenosilla.	
	832	Vado de la Liseda.	
9	727	Arroyo de las Cañas.	
10	967	Arroyo Mojonera de las Cañas.	
11	331	Isla.	
	486	»	Arroyo de la Magdalena.
	871	Arroyo de Herrumbrosa.	
14	891	»	Arroyo Mojonera de la Santa.
15	704	Arroyo del Rayo.	
	985	Paso de Botello.	
16	785	Isla.	
17	025	Vado Cardenche.	
	435	»	Rio Sausustre. Arroyo de Cardenche.
19	650	Rio Albarragena.	
	981	Arroyo de Montero.	
20	101	Isla.	
	975	Vado de la Puebla á Alburquerque.	
22	725	»	Arroyo de la Cabra. Arroyo.
24	320	Arroyo del Prior.	
	901	Isla.	
25	221	Arroyo Pragado.	
26	542	»	Arroyo Chamizo.
27	862	»	Arroyo Mojonera de la Dehesilla.
28	262	Sitio conveniente para practicar aforos.	

DISTANCIAS AL ORIGEN.		ACCIDENTES DEL RIO, AFLUENTES, PUENTES, ARTEFACTOS Y POBLACIONES.	
Quilómetros.	Metros	MÁRGEN DERECHA.	MÁRGEN IZQUIERDA.
28	562	»	Arroyo Bordallo.
	870	Arroyo.	
29	130	»	Molino destruido.
	550	»	Arroyo de las Viñas.
	795	Molino y presa de Arriba. Dos piedras. Salto 2,35 metros.	
30	825	Sitio conveniente para pantano.	
	502	»	Noria.
	642	»	Arroyo de los Estrechos.
	799	Molino y presa del Medio. Dos piedras. Salto 2,35 metros.	
31	139	»	Fuente.
32	019	Arroyo de las Majas.	
	433	Arroyo.	
	833	Molino y presa de Abajo. Dos piedras. Salto 2,10 metros.	
33	995	»	Arroyo de la Molinilla.
	158	Presa del molino de Balbuena.	
	376	Vado de los Tagarrales.	
	916	»	Arroyo del Toril.
34	996	»	Molino de Balbuena. Dos piedras. Salto 2,92 m ^a .
35	370	Arroyo de Barrí.	
37	777	Arroyo de Tagarrales y Vacas.	
38	382	Sitio conveniente para practicar aforos.	
	577	Isla.	
39	837	»	Arroyo del Fresno.
41	933	Vado.	
43	263	Vado del Perro.	
	573	Puente en la carretera de Badajoz á Alburquerque.	
44	300	Isla.	
45	609	Isla.	
49	130	Entra en el Gévora, por la margen izquierda, en el quilómetro 35,773 .	

RIO SAUSUSTRE

AFLUENTE DEL ZAPATON.

Longitud **34,010** quilómetros.

BIO PATRIARCA

BIO SALESISTE

ALBERTO DE NAPOLI

ALBERTO DE NAPOLI

RIO SAUSUSTRE.

DISTANCIAS AL ORIGEN.		ACCIDENTES DEL RIO, AFLUENTES, PUENTES, ARTEFACTOS Y POBLACIONES.	
Quilómetros.	Metros	MÁRGEN DERECHA.	MÁRGEN IZQUIERDA.
0	000	Tiene su origen en la union de los arroyos Corte del Coducio y de Malanda, sitio llamado Guaman, término y provincia de Cáceres.	
	775	Puente.	
	851	Pozo para abrevadero de ganado.	
2	656	Presa de una charca para abrevadero de ganado.	
4	665	Vado de la Puebla de Obando á Cáceres.	
6	065	" "	Arroyo de Gavilanes.
7	709	Arroyo de Juan Ramos.	
	760	Vado de Javamediana.	
8	500	Restos de un molino.	
9	080	Regato.	
	476	" "	Arroyo de las Guestas.
10	563	Arroyo del Saltillo.	
12	455	" "	Arroyo del Perro.
13	555	Arroyo del Corral.	
15	829	" "	Riviera de Castellano.
16	553	Vado de la Liseda á la Puebla de Obando.	
17	393	" "	Arroyo del Lugar.
	962	" "	Arroyo Banates.
18	556	Arroyo de la Romana.	
19	276	Arroyo del Potreque.	
21	447	" "	Arroyo del Parral.
27	837	Vado del Potreque.	
		Provincia de Cáceres.	
30	437	Provincia de Badajoz.	
31	841	" "	Arroyo de la Palomilla.
34	010	Entra en el Zapaton, por la márgen izquierda, en el quilómetro 17,027 , sitio llamado de Zagala, término de Alburquerque, provincia de Badajoz.	

BLO. SAUTSIBI

BLO. SAUTSIBI

RIO ALBARRAGENA

AFLUENTE DEL ZAPATON.

Longitud **36,219** quilómetros.

BIO ALBERTO DE VAYON

BIO ALBARRAQUINA

ALBERTO DE VAYON

ALBERTO DE VAYON

RIO ALBARRAGENA.

DISTANCIAS AL ORIGEN.		ACCIDENTES DEL RIO, AFLUENTES, PUENTES, ARTEFACTOS Y POBLACIONES.	
Quilómetros.	Metros	MÁRGEN DERECHA.	MÁRGEN IZQUIERDA.
0	000	Tiene su origen en el sitio llamado Puerto de las Tapias, en una alcantarilla, del ferrocarril de Malpartida, término de San Vicente de Alcántara, provincia de Badajoz.	
2	309	Vado de la Liseda á San Vicente.	
	862	Arroyo de los Barrenos.	
3	726	Vado de la Barquera.	
7	115	Ponton.	
8	979	Vado de Alburquerque.	
10	159	Rivera de Majuanes.	
	721	Vado de la Grulla.	
11	133	»	Fuente.
	793	»	Arroyo Hondo.
12	409	Presa destruida.	
	612	Molino destruido.	
13	388	Vado del Castillo de Piedrabuena.	
14	288	»	Regato.
	554	Presa destruida.	
15	126	Molino destruido.	
17	326	»	Arroyo San Pedro.
	526	Vado de Alburquerque á San Juan.	
21	089	Vado de Cañizares.	
23	584	»	Arroyo de los Ahorcados.
	879	Puente.	
27	279	Arroyo de los Maderos.	
32	497	Arroyo del Cabril.	
34	100	Vado del Castellano.	
	960	Presa del molino de Zagala.	
35	152	Molino Zagala. Salto 2,40 m*.	
36	219	Entra en el Zapaton, por la margen derecha, en el kilómetro 19,650, en el Castillo de Zagala, término de Alburquerque, provincia de Badajoz.	

FLO. ALBIFRAGVA

FLO. ALBIFRAGVA

FLO. ALBIFRAGVA

FLO. ALBIFRAGVA

FLO. ALBIFRAGVA

FLO. ALBIFRAGVA

FLO. ALBIFRAGVA

FLO. ALBIFRAGVA

FLO. ALBIFRAGVA

FLO. ALBIFRAGVA

RIO RIVILLA

AFLUENTE DEL GUADIANA.

Longitud **38,765** kilómetros.

THE UNIVERSITY OF CHICAGO

RICHARD RIVILLA

WILLIAMS BROS. COMPANY

CHICAGO, ILL.

RIO RIVILLA.

DISTANCIAS AL ORIGEN.		ACCIDENTES DEL RIO, AFLUENTES, PUENTES, ARTEFACTOS Y POBLACIONES.	
Quilómetros.	Metros	MÁRGEN DERECHA.	MÁRGEN IZQUIERDA.
0	000	Tiene su origen en el arroyo manantial del Remellado y el de las Naves, sitio llamado Huerta del Remellado, término de Badajoz.	
	095	Fuente del Remellado.	
	478	Huerta.	
	738	»	Arroyo de Valverde.
4	385	Regato.	
	425	Vado de las Lanás.	
5	261	Noria para elevar aguas para riego de una huerta.	
	468	Caserío Valedesevilla (118). Vado del Caserío.	
6	568	Arroyo del Rubio.	
	768	»	Pozo.
10	936	Vado del Bujo.	
11	120	»	Pozo.
12	454	Vado.	
14	294	»	Pozo.
15	204	»	Pozo.
	804	»	Pozo.
16	309	Pozo para abrevadero del ganado en el verano.	
	948	»	Pozo para abrevadero del ganado en el verano.
17	229	Vado de Perez.	
19	856	»	Toma de aguas para la huerta de Zigüñal.
20	123	Vado del Brimbero.	
	291	»	Pozo para abrevadero de los ganados en el verano.
24	731	Pozo del Escarabajo.	
27	289	Vado de Olivenza á Talavera.	
28	318	»	Arroyo.
29	182	Puente destruido.	
	246	Vado.	
30	378	Puente.	
33	609	»	Pozo.
35	643	»	Regato San Gabriel.
	723	Vado.	
	755	»	Fuente del Caballero.
36	073	Noria.	
	453	Presa destruida.	

DISTANCIAS AL ORIGEN.		ACCIDENTES DEL RIO, AFLUENTES, PUENTES, ARTEFACTOS Y POBLACIONES.	
Quilómetros.	Metros	MÁRGEN DERECHA.	MÁRGEN IZQUIERDA.
36	647	Molino Tarasca.	Arroyo Calamon.
	674	"	
37	192	Vado de Badajoz.	
	499	Pozo.	
	655	Puente de la carretera de Badajoz á Sevilla. Badajoz.	
38	025	Pasaderas de las huertas.	
	358	Presa de tierra para desviacion del cauce.	
	765	Entra en el Guadiana, por la margen izquierda, en el kilómetro 460,873 , tocando á las murallas de Badajoz.	

RIO VALVERDE

AFLUENTE DEL GUADIANA.

Longitud **61,541** kilómetros.

RIO VALETTA

RIO VALETTA

MINISTRO DEL INTERIO


SECRETARIA DE INTERIO

RIO VALVERDE.

DISTANCIAS AL ORIGEN.		ACCIDENTES DEL RIO, AFLUENTES, PUENTES, ARTEFACTOS Y POBLACIONES.	
Quilómetros.	Metros	MÁRGEN DERECHA.	MÁRGEN IZQUIERDA.
0	000	Tiene su origen en el sitio llamado Manantío del Palancon, en la Sierra de Santa María, término de Barcarrota, partido de Jerez, provincia de Badajoz.	
	880	Presa de la charca de donde toman agua los molinos siguientes:	
	948	»	Molino primero. Salto 7,00 m ^s .
	987	»	Molino Colorado. Salto 10,50 m ^s .
1	325	»	Molino de Gonzalez. Salto 3,35 m ^s .
	396	»	Molino de Camara. Salto 3,50 m ^s .
	454	»	Molino de Liañez. Salto 4,10 m ^s .
	514	»	Molino. Salto 3,20 m ^s .
	534	»	Molino. Salto 3,75 m ^s .
	616	»	Molino. Salto 5,00 m ^s .
	773	»	Molino Mesa de Once. Salto 4,10 m ^s .
	806	»	Molino de Medias. Salto 4,00 m ^s .
	956	»	Molino de Capellan. Salto 4,76 m ^s .
2	055	»	Molino del Horno. Salto 4,40 m ^s .
	132	»	Molino de Guzman. Salto 4,70 m ^s .
	272	»	Molino de D. Luis. Salto 3,60 m ^s .
	361	»	Molino destruido.
	521	»	Molino Pavon. Salto 4,40 m ^s .
	686	»	Molino destruido.
	842	Molino. Salto 4,00 m ^s .	
3	103	Arroyo de Panyagua. Molino destruido.	
	203	Vado de Nogales.	
	323	Molino del Duque. Salto 3,00 m ^s .	
	795	Molino destruido.	
	995	»	Molino destruido.
4	231	»	Arroyo de la Dehesita.
	935	»	Molino de la Lancha. Salto 4,50 m ^s .
5	135	»	Molino de Majo. Salto 4,50 m ^s .
	882	Puente de fábrica. Carretera del Almendral.	
6	950	Vado del Almendral.	
12	055	»	Arroyo Habero.
	076	Molino del Infierno. Salto 4,05 m ^s .	

DISTANCIAS AL ORIGEN.		ACCIDENTES DEL RIO, AFLUENTES, PUENTES, ARTEFACTOS Y POBLACIONES.	
Quilómetros.	Metros	MÁRGEN DERECHA.	MÁRGEN IZQUIERDA.
14	776	Vado de Monte Rojo.	
15	759	Arroyo Cachorras.	
18	602	Vado Moreno.	
19	862	"	Arroyo Ventrige.
21	742	Arroyo de la Lapilla.	
24	663	Regato. Vado.	
25	822	Presa destruida.	
26	246	"	Molino destruido.
27	086	Molino destruido.	
	176	Arroyo de la Zarza.	
	876	Molino destruido.	
29	672	"	Molino destruido.
30	972	"	Arroyo Rasador.
31	461	Arroyo de la Adriana.	
32	360	"	Molino destruido.
33	074	Presa del molino Oiteron.	
	854	"	Molino Oiteron. Salto 2,25 m'.
	880	"	Arroyo de Piernas de Oro.
34	914	"	Molino destruido.
35	046	Arroyo de la Fineta.	
36	266	"	Presa del molino de Palmera.
	358	"	Molino Palmera. Salto 1,30 m'.
	415	Vado de la Fineta.	
	575	"	Arroyo del Vadico.
	997	Presa destruida.	
37	157	"	Molino destruido.
	561	"	Presa del molino Patricio. Regato.
	801	"	Molino de Patricio. Salto 1,08 m'.
38	312	Presa del molino de Ramirez.	
	454	"	Molino Ramirez. Salto 1,20 n'.
	924	Presa destruida.	
39	128	"	Molino destruido.
	928	Presa destruida.	
40	335	"	Molino destruido.
	575	Arroyo del Puerto.	
	655	"	Molino destruido.
41	118	Vado de Valverde.	
	198	"	Arroyo de la Cuita.
	648	"	Molino destruido.
	982	Presa destruida.	
42	302	"	Molino destruido.
	441	Arroyo de Mendoza.	
	505	Presa destruida.	
	717	Molino destruido.	
	931	Presa destruida.	
43	178	Molino destruido.	
	238	Arroyo Boca Sierra.	
	343	Presa del molino Delicado.	
	423	Molino Delicado. Salto 1,10 m'.	
	603	"	Molino destruido.
44	764	Presa destruida.	

DISTANCIAS AL ORIGEN.		ACCIDENTES DEL RIO, AFLUENTES, PUENTES, ARTEFACTOS Y POBLACIONES.	
Quilómetros.	Metros	MÁRGEN DERECHA.	MÁRGEN IZQUIERDA.
45	024	"	Molino destruido.
	713	"	Molino destruido.
	881	"	Arroyo de San Gil.
46	547	"	Presa del molino de la Fetisera.
	824	"	Molino de la Fetisera.
47	931	"	Arroyo de San Andrés.
48	131	Vado de la Zorra.	
	580	Presa destruida.	
50	946	"	Molino destruido.
	984	"	Arroyo de las Merinillas.
	164	Presa destruida.	
	324	"	Molino destruido.
	511	Puente en construccion en la carretera de Olivenza.	
51	798	Puente del camino viejo.	
	001	Fuente de las Pedreras.	
	281	Presa del molino Blanco.	
	601	"	Molino Blanco. Salto 1,20 m*.
52	345	"	Arroyo de Balsobado.
53	054	Vado.	
	814	"	Arroyo de Mataquinteros.
54	242	Vado de Monteros.	
55	164	"	Arroyo de Santa María.
	764	"	Arroyo de la Tojoa.
56	044	"	Molino destruido.
57	012	Vado de Juana Castaño.	
58	161	Presa destruida.	
	190	"	Molino destruido.
59	510	Vado de Malpica.	
	710	Pozo para abrevadero.	
60	282	Presa destruida.	
	862	"	Molino destruido.
61	541	Entra en el Guadiana, por la margen izquierda, en el kilómetro 483,487, sitio llamado Malpica, término de Olivenza, provincia de Badajoz.	



RIO TÁLIGA

AFLUENTE DEL GUADIANA.

Longitud **42,835** kilómetros.

RIO TALLIGA

AFUENTE DEL GUADIANA

longitud 42,33 millas

RIO TALIGA.

DISTANCIAS AL ORIGEN.		ACCIDENTES DEL RIO, AFLUENTES, PUENTES, ARTEFACTOS Y POBLACIONES.	
Quilómetros.	Metros.	MÁRGEN DERECHA.	MÁRGEN IZQUIERDA.
0	000	Tiene su origen en el sitio llamado el Bonico, en la union de los arroyos el Bonico y Valmoreno, término de Táliga, partido de Olivenza, provincia de Badajoz.	
1	284	Vado de las Pasaderas.	Arroyo de la Cinta.
	317	"	
	404	Táliga (100). Puente.	
	684	Presa destruida.	
	801	Arroyo Soplabollos. Molino destruido.	
2	281	"	Molino destruido.
	459	"	Arroyo del Piojo.
	567	Vado de Alconchel.	
	729	Presa destruida.	
	803	Molino destruido.	
3	061	Molino destruido.	
	110	Presa del molino del Moto.	
	310	"	Huerta de la Garganta.
	704	Molino del Moto. Salto 4,56 m ^s .	
	908	Presa del molino.	
4	268	Arroyo de la Rumbadora.	
	508	Molino destruido.	
	705	Presa de Isidoro.	
5	358	Molino de Isidoro. Salto 3,15 m ^s .	
	456	Presa destruida.	
	816	Molino destruido.	
6	661	Molino de las Pasaderas. Salto 1,80 m ^s .	Arroyo de Faustino.
	781	Vado de Faustino.	Arroyo de Charcofrio.
7	125	Presa del molino Blanco.	Molino Blanco. Salto 2,05 m ^s .
	157	"	
	217	Vado.	Arroyo de la Bóveda.
	236	"	
	696	Presa destruida.	
	869	Arroyo San Roque.	
	949	Alconchel (66). Puente.	
8	150	"	Molino destruido (huerto).
	396	Presa de Cobana.	

DISTANCIAS AL ORIGEN.		ACCIDENTES DEL RIO, AFLUENTES, PUENTES, ARTEFACTOS Y POBLACIONES.	
Quilómetros.	Metros	MÁRGEN DERECHA.	MÁRGEN IZQUIERDA.
8	920	Molino de Cobana. Salto 2,00 m ^s .	
	962	Vado de la Cobana.	
9	422	Presa de la Melitona.	
	753	Molino de la Melitona.	
10	217	Presa de Balbino.	
	257	Arroyo de la Barcia.	
	750	»	Molino de Balbino. Salto 3,20 m ^s .
11	912	»	Presa del molino de la Bóveda.
	037	»	Molino de la Bóveda. Salto 2,50 m ^s .
	478	Presa destruida.	
12	516	»	Arroyo San Pedro.
13	216	Vado de Juan Andrés.	
	658	Arroyo del Picho.	
15	916	»	Arroyo del Manco.
18	059	»	Arroyo de la Peña.
19	769	»	Arroyo de la Esparragosa.
20	769	»	Arroyo de la Esparragosa.
21	209	Vado de Villanueva á Olivenza.	
23	625	Arroyo de la Bebera.	
26	205	»	Regato.
	737	Arroyo Valde-Aragon.	
28	788	»	Arroyo de la Espadaña.
29	988	Arroyo de los Morenos.	
31	106	Regato.	
	171	Presa destruida.	
	562	Vado de Cherle á Alconchel y San Bentú.	
32	731	Molino destruido.	
33	252	Presa del molino Balcnebo.	
	437	Molino Balenebo. Salto 1,80 m ^s .	
	593	Vado del molino.	
37	034	Arroyo del Zorro.	
38	937	»	Arroyo de la Natera.
42	835	Entra en el Guadiana, por la margen izquierda, en el kilómetro 511,762, sitios llamados Ricon de Olivenza y la Natera, término de Alconchel, provincia de Badajoz.	

RIO FREGA MUÑOZ

AFLUENTE DEL GUADIANA.

Longitud **31,095** kilómetros.

RIO PUEBLO MUNON

RIO PUEBLO MUNON

ARROYO DEL GUADANA

Longitud 34 000 metros

RIO FREGA MUÑOZ.

DISTANCIAS AL ORIGEN.		ACCIDENTES DEL RIO, AFLUENTES, PUENTES, ARTEFACTOS Y POBLACIONES.	
Quilómetros.	Metros	MÁRGEN DERECHA.	MÁRGEN IZQUIERDA.
0	000	Tiene su origen en el sitio llamado la Guerrera, union de los arroyos Charneca y del Cubo, término de Alconchel, provincia de Badajoz.	
	303	»	Arroyo de la Honderina.
1	927	Puente. Carretera de Alconchel á Villanueva.	
	990	Vado de Alconchel á Villanueva.	
3	270	»	Arroyo del Pocito.
6	822	Arroyo de la Quinta.	
7	722	Arroyo del Provencio. Vado.	
	733	»	Arroyo de la Pesquera.
10	902	»	Arroyo.
11	147	Vado.	
	951	Arroyo de la Fuente de la Hoya.	
12	695	Arroyo de la Hoya.	
13	964	»	Arroyo de Almorchin.
14	724	Arroyo Majales.	
	976	Arroyo del Mal Paso.	
15	712	Arroyo de la Cerca.	
16	532	Ruinas de un convento.	
	590	Puente antiguo con un acueducto destruido.	
	951	Arroyo del Jaral.	
18	271	»	Arroyo de los Visquillos.
20	307	Fuente de los Ladrones.	
	381	Arroyo de la Madroñera.	
22	261	Arroyo de la Arenosa.	
23	961	»	Arroyo del Risco.
24	077	Vado de Cheste.	
25	417	Vado.	
	441	»	Arroyo de la Algarbe.
27	213	Arroyo Tallisca.	
	293	Presa del molino de Arriba.	
	341	Molino de Arriba. Salto 1,80 m ^s .	
	986	Molino segundo. Salto 2,15 m ^s .	
28	700	Molino de Nuñez. Salto 2,20 m ^s .	
29	755	Molino de las Animas. Salto 2,20 m ^s .	
31	095	Entra en el Guadiana, por la margen izquierda, en el quilómetro 532,241, sitio llamado el Rincón y D. Juan, término de Alconchel y Villanueva del Fresno, provincia de Badajoz.	

RIO FRIBGA MENOS

ACUERDO DEL HON. AYUNTAMIENTO DE BARRIOS AGRICULTORES Y FERREROS

RIO ALBARRACHE

Nombre del Lugar	Distancia	Observaciones
Barrio de San Juan	100	
Barrio de San Pedro	150	
Barrio de San Mateo	200	
Barrio de San Marcos	250	
Barrio de San Antonio	300	
Barrio de San Francisco	350	
Barrio de San Lorenzo	400	
Barrio de San Sebastián	450	
Barrio de San Andrés	500	
Barrio de San Nicolás	550	
Barrio de San Blas	600	
Barrio de San Esteban	650	
Barrio de San Agustín	700	
Barrio de San Jerónimo	750	
Barrio de San Ildefonso	800	
Barrio de San Isidro	850	
Barrio de San Juan de los Rios	900	
Barrio de San Juan de los Baños	950	
Barrio de San Juan de los Baños	1000	

RIO ALCARRACHE

AFLUENTE DEL GUADIANA.

Longitud **70,443** kilómetros.

RIO ALCAHARACHE

RIO ALCAHARACHE

APUENTE DEL GUADANA

Quinta 70, 1/2 pulgadas

RIO ALCARRACHE.

DISTANCIAS AL ORIGEN.		ACCIDENTES DEL RIO, AFLUENTES, PUENTES, ARTEFACTOS Y POBLACIONES.	
Quilómetros.	Metros	MÁRGEN DERECHA.	MÁRGEN IZQUIERDA.
0	000	Tiene su origen en el sitio llamado Sierra Braba, union de los arroyos Contienda y de los Lobos, término de Salvaleon, provincia de Badajoz.	
	785	Arroyo del Valle.	
2	137	Arroyo de la Tinaja.	
3	269	" "	Arroyo de Sierra Braba.
5	089	Arroyo primero de las Chazas.	
	905	Arroyo segundo de las Chazas.	
6	342	Arroyos de las Pias.	
	763	Arroyo de San Andrés.	
7	734	Puente de la carretera de Badajoz á Jerez.	
	794	" "	Arroyo de la Borba.
10	416	Molino destruido.	
	696	Arroyo de la Pila.	
	828	Molino destruido.	
11	183	Molino destruido.	
	883	Vado de Zahinos á Barcarrota.	
12	714	Arroyo Gallego.	
13	277	Presa destruida.	
	567	Molino destruido.	
	767	Presa destruida.	
	851	Molino destruido.	
14	175	Vado del Pen.	
	835	Arroyo de la Nava.	
16	135	" "	Arroyo de Santa Catalina.
18	317	Vado de la Higuera.	
	526	Arroyo de los Alamos.	
20	308	Presa de D. Pedro.	
	720	Molino de D. Pedro. Salto 2,82 m*.	
21	175	Presa del molino Terrero.	
	551	" "	Molino Terrero. Salto 2,30 m*.
	771	Presa del molino de Torrado.	
22	392	" "	Molino de Torrado. Salto 2,70 m*.
	872	Presa del molino de Barroso.	
23	129	" "	Molino de Barroso. Salto 2,26 m*.
	230	" "	Molino de la Bóveda. Salto 3,00 m*.

DISTANCIAS AL ORIGEN.		ACCIDENTES DEL RIO, AFLUENTES, PUENTES, ARTEFACTOS Y POBLACIONES.	
Quilómetros.	Metros	MÁRGEN DERECHA.	MÁRGEN IZQUIERDA.
23	350	Presa de Maximo.	
	488	"	Molino de Maximo. Salto 3,50 m ^s .
	848	Presa destruida.	
24	012	"	Molino destruido.
	079	"	Regato.
	279	Presa del molino de Chaves.	
	353	"	Molino de Chaves. Salto 2,30 m'.
25	606	"	Molino destruido.
	166	Presa del molino de Garrancho.	
	612	"	Molino de Garrancho. Salto 3,00 m'.
26	820	"	Molino de Escribano. Salto 2,50 m'.
	340	"	Arroyo de la Retuerta.
	389	Vado de Mampolin.	
27	849	Presa destruida.	
	078	"	Molino destruido.
	218	Arroyo Mampolin.	
	682	Presa del molino de Ferreira.	
28	859	"	Molino Ferreira. Salto 1,80 m ^s .
	051	Vado. Camino de Alconchel á la Hinojosa.	
	312	"	Arroyo del Vertedero.
29	762	Presa destruida.	
	283	"	Molino destruido.
	301	"	Arroyo de la Guadaña.
30	021	"	Arroyo Tejares.
31	204	Arroyo Pedro Martin.	
32	452	"	Arroyo del Pen.
	919	"	Arroyo del Corcho.
33	779	Arroyo del Cañito.	
34	501	"	Arroyo Termimbre.
	652	Vado de Zahinos á Alconchel.	
35	192	Regato.	
36	038	Molino destruido.	
43	123	Arroyo del Escarabajo.	
45	497	"	Regato.
	47	117	Regato.
48	993	Arroyo del Baldio.	
	888	Puente.	
52	775	Presa destruida.	
	779	Molino destruido.	
53	811	"	Arroyo del Gato.
56	211	Molino de Barreto. Salto 2,08 m ^s .	
	454	Arroyo del Molinato.	
	700	Molino del Porro. Salto 2,60 m ^s .	
57	270	Molino destruido.	
	310	Puente destruido.	
58	587	Molino destruido.	
	867	Vado.	
	936	Molino Lape. Salto 2,60 m ^s .	
60	576	Vado de la Oliva de Jerez.	
61	339	Molino destruido.	
62	109	"	Arroyo Piedra.

DISTANCIAS AL ORIGEN.		ACCIDENTES DEL RIO, AFLUENTES, PUENTES, ARTEFACTOS Y POBLACIONES.	
Quilómetros.	Metros	MÁRGEN DERECHA.	MÁRGEN IZQUIERDA.
63	947	Presa del molino de la Franca.	
64	043	»	Regato de la Franca.
	240	Molino de la Franca. Salto 1,60 m ^a .	
	708	Vado de las Pasaderas.	
65	628	»	Arroyo de la Nutra.
	786	Vado.	
66	926	Molino Escobedo. Salto 2,00 m ^a .	
68	160	Arroyo del Guijo.	
	698	Molino de Felú. Salto 2,30 m ^a .	
	958	Arroyo de la Represa.	
69	084	Vado.	
70	194	Vado de la Granja.	
	443	Entra en Portugal, sitio llamado el Lujedo y la Contienda, término de Villanueva del Fresno, provincia de Badajoz.	



RIO ALTO

WALTER R. BROWN

1880



RIO ALGOLÍ

AFLUENTE DEL ALCARRACHE.

Longitud **50,885** quilómetros.

RIO ALGOL

RIO ALGOL

APPENDICE DEL VOLUME

DELLA

DESCRIZIONE

DELLA

STORIA

DELLA

ITALIA

ANTICA

E

MODERNA

DELLA

ROMA

ANTICA

E

MODERNA

DELLA

ITALIA

ANTICA

E

MODERNA

RIO ALGOLÍ.

DISTANCIAS AL ORIGEN.		ACCIDENTES DEL RIO, AFLUENTES, PUENTES, ARTEFACTOS Y POBLACIONES.	
Quilómetros.	Metros	MÁRGEN DERECHA.	MÁRGEN IZQUIERDA.
0	000	Nace en la Sierra de San José, término de Jerez de los Caballeros, union de los arroyos Lasilga y de la Huerta, provincia de Badajoz.	
	927	»	Arroyo del Medio.
1	027	Vado de la Higuera de Vargas.	
3	278	Presa destruida.	
	465	»	Molino destruido.
	729	Molino destruido.	
4	029	Molino destruido.	
	316	»	Arroyo de las Medianas.
6	316	»	Arroyo del Torovisco.
	941	Arroyo de Maja Hernanda.	
10	493	Vado de Zahinos á Barcarrota. Sitio á propósito para pantanos.	
16	157	Arroyo de Gumonosa.	
	731	Puente de cuatro arcos en el camino de Villanueva del Fresno.	
17	713	Vado de Villanueva.	
19	288	»	Arroyo del Judío.
	332	Presa del molino.	
	714	Molino de Gabacho. Dos piedras.	
20	614	»	Molino de la Gumonosa. Una piedra.
	897	»	Molino en construccion.
22	658	Arroyo de Confrente.	
25	242	»	Arroyo de la Cagona.
	732	Arroyo de la Cabra.	
30	166	»	Arroyo del Tío Lucas.
34	966	»	Regato.
35	678	Regato.	
38	147	»	Arroyo de la Huerta.
40	000	Vado.	
	175	Arroyo.	
44	900	»	Arroyo del Chorrillo.
45	548	Vado de Villanueva á Valencia.	
47	324	»	Arroyo de la Correa.

DISTANCIAS AL ORIGEN.		ACCIDENTES DEL RIO, AFLUENTES, PUENTES, ARTEFACTOS Y POBLACIONES.	
Quilómetros.	Metros	MÁRGEN DERECHA.	MÁRGEN IZQUIERDA.
48	311	»	España. Arroyo del Sao. Portugal.
49	036	Vado de la Amarilleja á Villanueva del Fresno.	
50	885	España. Portugal. Cercas de Algolí, término de Villanueva del Fresno. Afluye al rio Alcarra- che en territorio portugués.	

RIO ARDILA

AFLUENTE DEL GUADIANA.

Longitud **104,420** kilómetros.

REG. ARBITRA


REG. ARBITRA

VERBA DEI QUANTUM

1844

RIO ARDILA.

DISTANCIAS AL ORIGEN.		ACCIDENTES DEL RIO, AFLUENTES, PUENTES, ARTEFACTOS Y POBLACIONES.	
Quilómetros.	Metros	MÁRGEN DERECHA.	MÁRGEN IZQUIERDA.
0	000	Origen en la fuente del mismo nombre, sitio llamado el Palancar, término de Calera de Leon, provincia de Badajoz.	
	065	»	
	583	Arroyo Puerto de los Ciegos.	Arroyo del Moral.
1	019	Arroyo del Higueral.	
	057	Arroyo de las Herrerías.	
	587	Arroyo de la Lapa.	
2	567	Toma de aguas para riego.	
	943	Arroyo de la Herrumbre.	
3	279	»	
4	077	Arroyo de los Hornachos.	Arroyo de las Parras.
	571	Presa para el molino de Cerromolino.	
	982	Molino de Cerromolino.	
5	438	Presa para el molino de Ardila.	
6	036	Molino de Ardila.	
	534	Vado del Chaparral de Megaña.	
	546	Arroyo de las Cabezas.	
8	071	Arroyo de las Higueras.	
	331	Vado de Mamarones.	
	641	Arroyo de Huerta Perdida.	
10	901	Arroyo de los Peñones de Ardila.	
11	534	Arroyo de la Vaca.	
	654	Arroyo Bajo-hondo.	
12	210	Presa del molino de Voldevellanos.	
	250	Arroyo Bajo-hondillo.	
	570	Arroyo Umbría del Cura.	
	875	»	Molino de Voldevellanos (10).
	925	Arroyo Barranco de las Chamorras.	
13	945	Arroyo Llano del Campillo.	
14	410	Vado de Cabeza de la Vaca á Fuente de los Cantos.	
	484	Arroyo del Chaparral de Benito.	
	953	»	Arroyo de la Herumbra.
15	348	Arroyo de Fuente del Barranco.	
17	048	»	Arroyo del Bujo.
	123	Vado del Fronton.	



DISTANCIAS AL ORIGEN.		ACCIDENTES DEL RIO, AFLUENTES, PUENTES, ARTEFACTOS Y POBLACIONES.	
Quilóme- tros.	Metros	MÁRGEN DERECHA.	MÁRGEN IZQUIERDA.
17	175	Arroyo del Cañuelo.	
	623	Vado de Segura de Lon á Fuente de Cantos.	
18	263	Arroyo de Ramirez.	
	623	»	Arroyo Hondo.
19	210	Vado Casas del Camino.	Arroyo del Parral.
	347	»	Arroyo de la Hinojosa.
20	247	Arroyo del Almendro.	
21	017	Vado del camino de Bodonal á Fuente de Cantos.	
	405	»	Arroyo de Tudela.
22	173	»	Arroyo del Ponton Mañero.
23	935	Arroyo del Higueron.	
25	602	Vado de Cabeza de la Vaca.	Arroyo de Dorotea.
27	989	Arroyo del Hornito de Olalla.	
28	549	»	Arroyo de Astilleros.
29	340	»	Arroyo de Santa Ana.
	520	Vado de las Cañadas.	
	910	Molino destruido.	
	930	Vado de Fregenal á Fuente de Cantos.	
30	658	»	Arroyo Magicar.
31	236	Arroyo Ventoso.	
	395	Presa del molino de Antonio Gomez.	
	755	Molino de Antonio Gomez.	
	795	Arroyo Tamujoso.	
32	115	Presa del molino de la Nava.	
	195	»	Arroyo de la Sierra de la Cierva.
	521	Vado de Segura á Valencia del Ventoso.	
	841	Molino de la Nava (20).	
33	001	Presa del molino del Carrascal.	
	341	Presa de los molinos de los Nogales.	
	381	Molino del Carrascal (25).	
	721	Molino de los Nogales (10).	
34	021	Vado de Valencia del Ventoso á Badonal.	
	141	Arroyo de la Vívora.	
	599	Vado del Casquete.	
	818	Arroyo de Valencia del Ventoso.	
35	038	»	Arroyo Fuente del Casquete.
	452	Vado. Camino de Fregenal á Valencia del Ventoso.	
36	870	Arroyo de Doña Elvira.	
37	107	Arroyo de Berrugate.	
38	579	Vado de Vastranca.	
	581	»	Rio Pedruegano.
40	053	»	Arroyo de la Monja.
	221	Arroyo del Bujo.	
41	936	Arroyo de las Lanchas.	
	016	»	Arroyo de la Herrumbre.
	196	Isla.	
	426	Isla.	
	997	Puente. Carretera de Zafra á Fregenal.	
44	197	»	Arroyo del Rincon.
	337	Norias y canal del riego.	
	464	Arroyo de Reluz.	

DISTANCIAS AL ORIGEN.		ACCIDENTES DEL RIO, AFLUENTES, PUENTES, ARTEFACTOS Y POBLACIONES.	
Quilómetros.	Metros	MÁRGEN DERECHA.	MÁRGEN IZQUIERDA.
45	090	Arroyo Guarda-aire.	
	410	Vado. Camino de Zafra á Fregenal.	
	924	Arroyo del Campillo.	
46	084	"	Arroyo Lagrima.
47	781	Vado de Rio Gordo.	
	864	Rio Bodion.	
48	390	Arroyo de Buena Cara.	
49	590	"	Arroyo Cacarrones.
50	670	"	Arroyo Cordonero.
	768	Vado de Rio Gordo á Fregenal.	
	888	Isla.	
52	368	Arroyo de la Mortera.	
54	231	Isla.	Arroyo Cortes de la Berrone.
55	789	Arroyo del Granado.	
56	131	Vado. Camino de Buguillo á Fregenal.	
	226	Arroyo de Valuengo.	
	587	"	Arroyo de las Amas.
	784	Arroyo de Bermejál.	
57	709	Arroyo de Torrelinea.	Rio de la Parrilla.
59	685	Arroyo de la Labandera.	
60	076	Vado de la Parrilla.	
	270	"	Arroyo Valuengo Bajo.
	825	"	Segundo arroyo Valuengo Bajo.
62	719	"	Arroyo Bolsiquillo.
	757	Vado de Bolsiquillo.	
63	535	"	Arroyo de los Bolsicos.
64	295	Vado de Puerto de Carboneros.	
	605	Arroyo del Charcon.	
65	309	Molino y presa de Herreros.	
	632	Puente en la carretera de Fregenal á Feru.	
	994	Molino destruido.	
66	176	Presa y molino de la Seronlica.	
	290	Molino destruido. Puerto de los Bolsicos.	
	761	Arroyo Montes de Trigo.	
67	200	Segundo arroyo Montes de Trigo.	
	244	Molino y presa de Jara.	
68	118	Molino destruido.	
	369	Arroyo de las Resbaladeras.	
	893	"	Arroyo de la Plata.
69	024	Vado del Boqueron á Feru y Fregenal.	
	784	Sitio conveniente para practicar aforos.	
70	475	"	Arroyo de Carbajo.
	566	Molino y presa de María Luisa.	
	823	Puente de la Bacana.	
	963	Molino y presa de Pernio.	
71	375	Molino y presa de Pedro Marco.	
	700	Vado de Valdehigueras.	
	791	Molino destruido.	
	803	Arroyo de Valdehigueras.	
72	251	Molino y presa destruidos.	
	280	Vado Puerto de Morcillo.	

DISTANCIAS AL ORIGEN.		ACCIDENTES DEL RIO, AFLUENTES, PUENTES, ARTEFACTOS Y POBLACIONES.	
Quilómetros.	Metros	MÁRGEN DERECHA.	MÁRGEN IZQUIERDA.
72	701	Arroyo de Tenerías ó Rivera de Feru.	Arroyo de Vicar.
	910	"	
73	056	Molino y presa de Tapa.	
	425	Molino y presa de Rodete.	
	549	Molino destruido.	
	840	Molino y presa de Calabazo.	
74	352	Rivera de Benferre.	
	953	Arroyo de Valdemoro.	
75	870	Vado de Carboneros.	
76	069	Arroyo de las Palomillas.	Arroyo de la Cabra.
	343	"	
	558	Arroyo de Furraca.	
79	781	Arroyo de Caballero.	Arroyo de San Salvador.
	819	Vado de San Salvador.	
80	514	"	
81	464	Arroyo de los Galvanos.	
82	775	Segundo arroyo de los Galvanos.	Arroyo Tamujoso.
83	372	"	Arroyo de la Cierva.
84	089	Arroyo de la Mata.	Arroyo del Cotarco.
86	210	"	Arroyo del Alamo.
	514	Molino y presa de San Blas.	
	562	"	
	689	Arroyo de Barcavado.	
87	471	Vado. Camino de Oliva á Higuera de Fregenal.	Provincia de Badajoz.
88	022	Arroyo de Zorrera.	Provincia de Huelva.
	093	"	
	378	Arroyo de las Retuertas del Rincon.	
89	735	Sitio conveniente para practicar aforos.	Provincia de Huelva. Reino de Portugal.
	319	Arroyo del Burro.	
	628	"	
	643	Molino y presa de las Dos Piedras.	
90	506	Vado de Oliva á Encinasola.	
	526	"	
91	363	Vado del Puente Bueno.	
	420	"	
104	420	Provincia de Huelva.	
		Reino de Portugal.	

RIO BODION

AFLUENTE DEL ARDILA.

Longitud **63,315** quilómetros.

RIO BODION

RIO BODION

ARRIBA DEL VALLE

1875

RIO BODION.

DISTANCIAS AL ORIGEN.		ACCIDENTES DEL RIO, AFLUENTES, PUENTES, ARTEFACTOS Y POBLACIONES.	
Quilómetros.	Metros	MÁRGEN DERECHA.	MÁRGEN IZQUIERDA.
0	000	Orígen en el sitio llamado Las Peladas, término de Monasterio, provincia de Badajoz.	
	032	Toma de aguas para riego de huertas.	
	103	»	Arroyo Pinar de Sancharro.
	854	»	Arroyo Piedra Agujereada.
1	424	»	Arroyo de Valdearañas.
2	502	»	Arroyo de Valdetalaya.
	806	Vado del camino de Monasterio á Aracena.	
	840	Arroyo del Cubo.	
3	885	Molino destruido (20).	
4	048	Arroyo de la Tia Capa.	
	975	Molino destruido.	
5	697	»	Arroyo de la Piedra del Arca.
6	998	»	Arroyo de la Virtud.
8	240	»	Arroyo de la Huerta del Cura.
	829	Vado del camino de la Calera á Monasterio.	
	861	Arroyo del Barrancon.	
9	104	Presa de los molinos del Gordillo.	
	648	Molino de Gordillo (10).	
	872	Segundo molino de Gordillo.	
	887	Presa del molino de Hoyos.	
10	214	Presa del molino de Eustaquio.	
	268	Arroyo del Barranco de la Cabra.	
	287	Vado. Camino de Calera á Montemolin. Molino de Hoyos (40).	
	737	»	Molino de Eustaquio.
	759	Puente del molino (destruido).	
11	251	»	Arroyo de la Fuente.
	527	»	Arroyo de la Fuente de la Peña.
12	018	Vado.	
	034	»	Arroyo Pilar de la Dehesa.
13	038	Arroyo de María Esteban.	
	581	»	Arroyo Cerro de los Zorros.
	779	Arroyo de Piedra Escribana.	
14	279	Vado. Camino de Fuente Cantos á Calera.	
15	085	Arroyo de los Centenares.	
16	591	»	Arroyo del Alamo.

DISTANCIAS AL ORIGEN.		ACCIDENTES DEL RIO, AFLUENTES, PUENTES, ARTEFACTOS Y POBLACIONES.	
Quilómetros.	Metros	MÁRGEN DERECHA.	MÁRGEN IZQUIERDA.
17	271	Vado del Campo.	
	411	Arroyo Megía.	
	927	»	Arroyo Suerte de las Pabonas.
18	127	Vado del Convento.	
	710	»	Arroyo del Crispillo.
19	109	Isla.	
	302	»	Arroyo de Calalana.
20	474	Arroyo del Nogalito.	
	493	Vado del Bujo.	
	987	Isla.	
21	070	Arroyo del Gallo.	
	365	Arroyo Huerta del Nogalito.	
23	031	Vado de la Mina Aguilar.	
	917	»	Arroyo del Brimbon.
24	556	»	Arroyo del Gorrolobo.
25	187	Vado de la Vega de los Guindos.	
	348	Presa del molino del Conde.	
	746	Vado. Camino de Segura á Fuente Cantos.	
26	164	»	Arroyo del Batán.
	680	Molino del Conde.	
	754	Vado de Marta.	
27	805	Rio Bodion Chico.	
	410	Arroyo de Pizarro.	
	430	Presa del molino de Pedro Fonseca.	
	970	Molino de Fonseca (10).	
29	005	Vado. Camino de Fuente Cantos á Fregenal.	
	060	Vado Carril de Valencia.	
	130	»	Arroyo Huerta del Calvo.
	475	Presa del molino de Corchado.	
30	220	Molino de Corchado.	
	575	Presa del molino de Cárdenas.	
31	178	Molino de Cárdenas (38).	
	535	Presa del molino de Garrapato.	
32	555	»	Arroyo de la Mina.
	155	»	Molino del Garrapato.
	250	Presa del molino del Portal.	
33	440	Arroyo del Taconar.	
	710	Molino del Portal.	
	202	Arroyo del Villar.	
	285	Presa del molino de Chavero.	
	323	Vado de la Plata.	
	365	»	Molino destruido (15).
34	539	Molino de Chavero (20).	
	779	Presa del molino de Tagallo.	
	216	»	Arroyo Enrique.
35	431	Molino de Tagallo (40).	
	486	»	Arroyo Ginchona.
	128	Molino de Pola (20).	
	318	Vado. Camino de Fuente de Cantos á Valencia del Ventoso.	
	758	»	Arroyo de la Huerta de Parra.

DISTANCIAS AL ORIGEN.		ACCIDENTES DEL RIO, AFLUENTES, PUENTES, ARTEFACTOS Y POBLACIONES.	
Quilómetros.	Metros	MÁRGEN DERECHA.	MÁRGEN IZQUIERDA.
36	038	»	Molino destruido (35).
	175	Vado. Camino de Calzadilla á Valencia del Ventoso.	
	509	Arroyo de Vitapalla.	
37	789	»	Arroyo de Cojehiles.
	209	Molino del Campillo (destruido) (25).	
	537	Arroyo del Campillo.	
	969	Molino destruido.	
38	508	Arroyo del Infierno.	
39	036	»	Arroyo de María Miguel.
	596	Arroyo del Mesto.	
40	022	Segundo arroyo del Mesto.	
	482	Sitio conveniente para practicar aforos.	
	673	Arroyo de las Laderas.	
	924	Presa del molino de Chapates.	
41	451	Arroyo del Encinar.	
42	064	Molino de Chapales (20).	Arroyo del Cuto.
43	092	Molino de Becerra (30).	
	599	Molino del Rincon (20).	
	619	Arroyo del Rincon.	
44	185	Presa del molino del Tio Flores.	
	557	Molino del Tio Flores.	
	653	»	Arroyo del Rodriguillo.
	750	Vado de Medina á Valencia del Ventoso.	
45	221	Presa del molino de Borrallo.	
46	181	»	Molino de Borrallo.
	559	Vado. Camino de Atalaya á Valencia del Ventoso.	
	655	Rio de la Alhaja.	
	819	»	Arroyo Mataquinteros.
47	854	Arroyo de la Atalaya.	Arroyo Carchado.
	354	»	
	894	Presa del molino de Espinar.	
48	124	»	Arroyo de Toribio.
	174	Sitio conveniente para practicar aforos.	
	526	Arroyo de la Mora.	
	707	Molino de Espinar (20).	
	886	Presa del molino de Antonio Megía.	
49	001	»	Arroyo de la Albecilla.
	451	»	Arroyo de Arquitos.
	564	Molino de Antonio Megía (25).	
	768	Presa de los molinos de Segundo Megía y Santiago Borrallo.	
51	108	Molino de Santiago Megía (30).	
	758	Arroyo del Lobo.	
52	148	Molino de Santiago Borrallo (15).	
	938	Arroyo del Buey.	
53	618	Arroyo Escoboso.	
	638	Molino destruido.	
54	456	Arroyo del Najarillo.	
	828	Molino destruido.	
55	223	Presa del molino de María Mesa.	

DISTANCIAS AL ORIGEN.		ACCIDENTES DEL RIO, AFLUENTES, PUENTES, ARTEFACTOS Y POBLACIONES.	
Quilómetros.	Metros	MÁRGEN DERECHA.	MÁRGEN IZQUIERDA.
55	423	Vado. Camino de Valverde á Valencia del Ventoso.	
	616	»	Arroyo de las Capellanías.
	787	»	Arroyo del Borrego.
	956	Molino de María Mesa.	
57	131	Primera presa del molino de Antonio Arteaga.	
	302	Segunda presa del molino de Antonio Arteaga.	
	897	»	Arroyo Derbelado.
58	556	Molino de Antonio Arteaga.	
	806	Puente. Carretera de Zafra á Fregenal.	
59	034	Vado del camino viejo de Valverde á Fregenal.	
	147	Arroyo de los Llanos.	
	318	Presa destruida.	
	771	Arroyo del Lomo.	
61	177	»	Arroyo de la Venta.
	606	»	Arroyo de Sierra Gorda.
62	300	Arroyo del Colmenar.	
	760	Rivera de Burguillos.	
63	107	Vado de Rio Gordo.	
	315	Entra en el Ardila, por la margen derecha, en el quilómetro 47,864 .	

RIO LA PARRILLA

AFLUENTE DEL ARDILA.

Longitud **18,641** kilómetros.

RIO LA PARRILLA.

DISTANCIAS AL ORIGEN.		ACCIDENTES DEL RIO, AFLUENTES, PUENTES, ARTEFACTOS Y POBLACIONES.	
Quilómetros.	Metros	MÁRGEN DERECHA.	MÁRGEN IZQUIERDA.
0	000	Tiene su origen en la fuente de la Parra, término de Fregenal de la Sierra, provincia de Badajoz.	
	098	»	Arroyo del Carretero.
	359	Molino destruido.	
	511	Molino 1.º Una piedra.	
	740	Molino 2.º Una piedra.	
1	133	Molino 3.º Una piedra.	
	446	»	Molino 4.º Una piedra.
	618	»	Molino 5.º Una piedra.
	718	Arroyo de la Fresneda.	
	878	»	Molino 6.º Una piedra.
2	203	Vado.	
	486	»	Molino 7.º Una piedra.
	781	»	Molino 8.º Una piedra.
3	108	»	Molino destruido.
	697	Molino destruido.	
	879	»	Batan.
	947	»	Molino 9.º Una piedra.
4	822	»	Molino 10. Una piedra.
	880	Molino 11. Una piedra.	
5	411	Molino 12. Una piedra.	
	418	»	Ermita de la Virgen de los Remedios (80).
	708	»	Molino 13. Una piedra.
6	235	»	Arroyo.
	473	»	Molino destruido.
	898	Molino destruido.	
9	786	»	Arroyo de D. Eusebio.
11	322	Arroyo Gallardo.	
14	386	»	Arroyo del Gitano.
17	523	Vado.	
	534	Caserío de la Parrilla (240).	
18	641	Entra en el Ardila, por la margen izquierda, en el kilómetro 57,709, sitio llamado la Parrilla, término de Jerez de los Caballeros, provincia de Badajoz.	

RIO LA PARRILLA

Administración de la Zona de Reserva de Biosfera

RIO LA PARRILLA

Administración de la Zona de Reserva de Biosfera

Administración de la Zona de Reserva de Biosfera

Administración de la Zona de Reserva de Biosfera

Administración de la Zona de Reserva de Biosfera

Administración de la Zona de Reserva de Biosfera

Administración de la Zona de Reserva de Biosfera

Administración de la Zona de Reserva de Biosfera

Administración de la Zona de Reserva de Biosfera

Administración de la Zona de Reserva de Biosfera

Administración de la Zona de Reserva de Biosfera

Administración de la Zona de Reserva de Biosfera

Administración de la Zona de Reserva de Biosfera

Administración de la Zona de Reserva de Biosfera

Administración de la Zona de Reserva de Biosfera

Administración de la Zona de Reserva de Biosfera

Administración de la Zona de Reserva de Biosfera

Administración de la Zona de Reserva de Biosfera

Administración de la Zona de Reserva de Biosfera

Administración de la Zona de Reserva de Biosfera

Administración de la Zona de Reserva de Biosfera

Administración de la Zona de Reserva de Biosfera

RIO MÚRTIGA

AFLUENTE DEL ARDILA.

Longitud **61,498** kilómetros.

RIO MURTIGA

LOCALIDADES DO RIO MURTIGA, BOTAFOVO, ANHELAGO, A BOBACONA	NOME DO VEGETAL	CULTIVO
BOTAFOVO	Cereus...	...
ANHELAGO
BOBACONA
...
...
...
...
...
...
...
...
...
...
...
...
...
...
...

RIO MÚRTIGA.

DISTANCIAS AL ORIGEN.		ACCIDENTES DEL RIO, AFLUENTES, PUENTES, ARTEFACTOS Y POBLACIONES.		
Quilómetros.	Metros	MÁRGEN DERECHA.	MÁRGEN IZQUIERDA.	
0	000	Origen en la fuente de la Plaza de Fuente Heridos, partido de Aracena, provincia de Huelva.		
	033	Pilar del Pueblo Fuente Heridos.		
	313	Molinos 1.º y 2.º Salto de ambos 6,00 m*.		
	526	»	Molino de García. Salto 7,00 m*.	
	568	Toma de agua para riegos.	Toma de agua para riegos.	
	690	Alcantarilla.		
	745	Presa para riego.		
	787	Batan. Salto 6,00 m*.		
	1	407	Vado del Batan.	
		2	622	Caño.
3	604		Arroyo Santa María.	
	830	Presa para riegos.		
4	894	Vado.		
	530	Vado del Castaño.		
	992	Presa para riego.		
	5	013	»	Regato.
073		Vado de Fuente Heridos.		
195		Molino destruido.		
215		Presa para riegos.		
6	947	Presa para riegos.		
	555	Presa para molino y toma de agua para riegos.		
	754	Presa para riegos.		
7	027	»	Arroyo del Pino.	
	127	Molinos. Salto 5,00 m*.		
	168	Presa para molino y riegos.		
	194	Vado de Jabugo.		
	208	Arroyo Fuente de Galaroza. Galaroza (260).		
	522	»	Molino del Vado. Salto 3,70 m*.	
	715	Presa para molino y riego.		
	758	Regato.		
	918	»	Molino Blanco. Salto 3,00 m*.	
	8	036	Presa para batan y riego.	
259		Batan. Salto 9,00 m*.		
522		Vado de Jabugo.		
883		Presa para molino y riegos.		
9	114	»	Molino destruido.	

DISTANCIAS AL ORIGEN.		ACCIDENTES DEL RIO, AFLUENTES, PUENTES, ARTEFACTOS Y POBLACIONES.	
Quilómetros.	Metros	MÁRGEN DERECHA.	MÁRGEN IZQUIERDA.
9	323	"	Molino. Salto 3,35 m ^a .
	432	Presa del molino La Carretilla.	
	532	Molino de La Carretilla. Salto 2,50 m ^a .	
	546	Presa del Batan.	
	817	Puente.	
10	825	"	Batan. Salto 8,00 m ^a .
	225	Molino de los Batanes. Salto 5,42 m ^a .	
	336	Arroyo de las Minas.	
	746	"	Molino. Salto 2,40 m ^a .
	878	Presa para molino y riegos.	
11	995	"	Molino. Salto 2,39 m ^a .
	035	Presa para riegos.	
	435	Molino destruido.	
	459	Molino destruido.	
	558	Presa del Batan.	
12	278	Batan. Salto 7,10 m ^a .	
	375	Presa para molino y riegos.	
	425	Toma de aguas para riegos.	
	702	Molino de la Capellanía. Salto 4,00 m ^a .	
	837	Molino del Vado. Salto 2,15 m ^a .	
13	200	Vado de la Nava.	
	500	Arroyo.	
	724	"	Molino destruido.
	947	"	Molino destruido.
	187	"	Molino destruido.
14	227	Presa para riegos y molino.	
	363	"	Molino destruido.
	459	"	Molino de los Batanes. Salto 4,00 m ^a .
	539	Presa para riegos.	
	766	"	Molino destruido.
15	826	Presa para molino y riegos.	
	030	Molino. Salto 3,50 m ^a .	
	087	Presa para riegos.	
	331	Presa destruida.	
	527	"	Molino destruido.
16	800	"	Molino destruido.
	960	Ponton para paso de ganados.	
	090	"	Rio Caliente.
	272	Molino destruido.	
	444	Vado.	
17	489	Arroyo del Pino.	
	865	"	Molino destruido.
18	029	Presa de la Molineta.	
	429	Molino. Salto 3,00 m ^a .	
	614	Presa del molino de San Bartolomé.	
19	254	Molino de San Bartolomé. Salto 2,47 m ^a .	
	470	Molino destruido.	
	502	Presa.	
	513	Rio Frio.	
20	089	"	Molino destruido.
	108	Vado del Carrero.	

DISTANCIAS AL ORIGEN.		ACCIDENTES DEL RIO, AFLUENTES, PUENTES, ARTEFACTOS Y POBLACIONES.	
Quilómetros.	Metros	MÁRGEN DERECHA.	MÁRGEN IZQUIERDA.
25	928	Presa del molino de Cebolla.	
26	704	Molino de Cebolla. Salto 2,19 m ^a .	
28	646	Molino destruido.	
29	866	Arroyo de las Cortecillas.	
30	209	Presa para molino.	
31	093	Molino destruido.	
	978	Molino Carbajo. Salto 1,68 m ^a .	
32	644	"	Arroyo de la Lisera.
33	604	Vado de Cortejana.	
34	712	Arroyo de la Olla.	
35	073	Molino destruido. Caserío del Casco.	
	389	Vado del Casco.	
37	969	"	Arroyo de los Boquerones.
38	380	Vado de los Boquerones.	
40	664	Presa destruida.	
41	004	Huertas abandonadas y casas destruidas.	
	144	Molino destruido.	
	546	Molino destruido.	
	874	Rio Sillo.	
42	374	Presa.	
	736	Molino destruido.	
43	792	Presa.	
	992	Molino destruido.	
44	629	Molino destruido.	
45	277	Arroyo del Chorrero.	
	597	Presa del molino de Abajo.	
	737	Molino de Abajo. Salto 2,00 m ^a .	
	757	Molino destruido.	
	824	Puente de fábrica.	
47	107	Arroyo de las Cuestas.	
	880	Presa destruida.	
48	164	"	Noria para elevar aguas para riegos.
	404	Restos de una noria.	
	524	"	Noria que eleva aguas para riegos.
	701	Presa del molino de los Alamos.	
	793	Molino de los Alamos. Salto 1,00 m ^a .	
49	932	Vado de Madre Vieja.	
50	168	Arroyo de la Jara.	
	742	Arroyo del Fresno.	
51	513	"	Arroyo Valquemado.
52	334	Noria para riego de huertas.	
	474	Molino destruido.	
54	310	"	Noria para el riego de huertas.
	410	Presa destruida.	
	755	Vado de los Muertos.	
55	722	"	Huerta de la Carbajara.
	986	Presa destruida.	
56	806	"	Arroyo Pedro Miguel. { Provincia de Huelva. Reino de Portugal.
61	498	{ Provincia de Huelva. Reino de Portugal.	

RIO CALIENTE

ALLENBY DEL NOROCCO

1880
1881
1882
1883
1884
1885
1886
1887
1888
1889
1890
1891
1892
1893
1894
1895
1896
1897
1898
1899
1900

RIO CALIENTE

AFLUENTE DEL MÚRTIGA.

Longitud 14,792 kilómetros.

RIO CALIENTE

RIO CALIENTE

ESTADO DE SONORA

MAYO 1880

RIO CALIENTE.

DISTANCIAS AL ORIGEN.		ACCIDENTES DEL RIO, AFLUENTES, PUENTES, ARTEFACTOS Y POBLACIONES.	
Quilóme- tros.	Metros	MÁRGEN DERECHA.	MÁRGEN IZQUIERDA.
0	000	Tiene su origen en la union de los arroyos Pre- silla y Aguafria, sitio llamado Huerta Grande, entre los términos municipales de Jabugo y Almunater, provincia de Huelva.	
	305	Fuente de la Aldea Tres Caños.	
	324	Puente rústico.	
1	481	»	Arroyo y molino (destruido).
	775	»	Molino de Arriba. Una piedra.
	996	Presa del molino de la Toroca.	
2	345	»	Molino.
	420	Arroyo del Quejido.	
	870	Vado de Jabugo á Cortegana.	
3	070	»	Arroyo de la Canaleja.
4	189	»	Molino destruido.
	240	»	Arroyo del Hito.
	308	Presa para riego y del molino del Repilado.	
	879	Vado y molino del Repilado y casilla llamada de Venta.	
5	029	Arroyo del Chaparral.	
	140	Puente de la carretera de Cortegana á Jabugo.	
	606	Presa para riego y de molino.	
	781	»	Molino destruido.
6	641	Molino de la Cana.	
	766	»	Arroyo de la Alberquilla.
	997	Presa para riego.	
7	097	Arroyo Valdelacana.	
	947	»	Rio Cortegana.
8	047	»	Arroyo del Rincon.
9	961	Arroyo de Aguafria.	
10	947	Arroyo Helchoso. Presa para riego.	
11	587	Vado de Cerezo.	
13	627	Presa para riego de las huertas de la Veguilla.	
	855	»	Arroyo del Toconal.
14	655	Molino destruido.	
	792	Entra en el Múrtiga, por la márgen izquierda, en el quilómetro 16,090 , sitios llamados de Va- quilla y Vallemonte, término de la Nava, pro- vincia de Huelva.	

RIO GALIENTE

RIO CORTEGANA

ESTRADA DE CALIBRE

LONGITUD 2.150 metros

RIO CORTEGANA

AFLUENTE DEL CALIENTE.

Longitud **5,980** kilómetros.

RIO CORTEGANA

APUNTES DEL CALIENTE

Impreso en 1880

RIO CORTEGANA.

DISTANCIAS AL ORIGEN.		ACCIDENTES DEL RIO, AFLUENTES, PUENTES, ARTEFACTOS Y POBLACIONES.	
Quilómetros.	Metros	MÁRGEN DERECHA.	MÁRGEN IZQUIERDA.
0	000	Nace en la Fuente del Berro, término de Cortegana, provincia de Huelva.	
	300	»	Molino de aceite.
	950	»	Dos molinos de una piedra.
1	008	»	Arroyo del Serrano.
	326	Molino. Una piedra.	
	476	»	Molino. Una piedra.
	766	»	Molino. Una piedra.
2	110	»	Molino. Una piedra.
	161	»	Molino de la Alameda. Una piedra.
	263	»	Molino. Una piedra.
	813	»	Molino de la Venta. Una piedra.
	937	Presa del molino de la Reina.	
3	459	Molino de la Reina. Una piedra.	
	959	Vado de Aroche.	
4	074	»	Molino de Montefrio. Una piedra.
	146	Presa destruida.	
	521	Presa para riego y molino.	
	846	Molino del Hito. Una piedra.	
5	676	Molino destruido.	
	980	Entra en el Caliente, por la margen izquierda, en el kilómetro 7,947, sitio llamado Alberquilla, término de Cortegana, provincia de Huelva.	

RIO SILLLO

AFLUENTE DEL MÚRTIGA.

Longitud **44**,123 kilómetros.

BIO SIFFO

AVVENUTE DEL MORIGIA

Longitud 44.133 millimetros

RIO SILLO.

DISTANCIAS AL ORIGEN.		ACCIDENTES DEL RIO, AFLUENTES, PUENTES, ARTEFACTOS Y POBLACIONES.	
Quilómetros.	Metros	MÁRGEN DERECHA.	MÁRGEN IZQUIERDA.
0	000	Tiene su origen en el sitio llamado el Contadero y union de los arroyos Postura y Contadero, término de Cumbres Altas, provincia de Huelva.	
1	725	Vado de la Sierra.	
	865	Vado de Fuentes de Leon.	
2	025	Arroyo del Nogal.	
3	835	»	Arroyo de la Bruja.
4	399	»	Molino destruido.
5	866	»	Molino destruido.
6	329	Presa del molino de Ramon.	
	354	»	Molino de Ramon. Salto 3,08 m ² .
	450	»	Molino destruido.
	500	Presa del molino del Castaño.	
	775	»	Molino del Castaño. Salto 5,25 m ² .
7	361	Vado del Bodurzal.	
	582	Puente rústico.	
8	022	Arroyo de la Platera.	
9	072	Vado de Fregenal.	
	323	»	Molino destruido.
	729	»	Molino destruido.
	904	Arroyo de Fuentes de Leon.	
10	379	Presa destruida.	
	645	»	Molino destruido.
	755	Puente rústico.	
11	120	»	Molino destruido.
12	595	Vado de la Higuera.	
13	736	»	Regato.
15	301	»	Regato.
	476	Vado de la Aldea.	
16	151	Molino destruido. Rio Gargallon.	
	358	»	Molino destruido.
	390	Puente de fábrica en la carretera de Huelva á Fregenal.	
17	216	Presa destruida.	
18	216	Arroyo Pilas.	
	741	Molino destruido.	

DISTANCIAS AL ORIGEN.		ACCIDENTES DEL RIO, AFLUENTES, PUENTES, ARTEFACTOS Y POBLACIONES.	
Quilómetros.	Metros	MÁRGEN DERECHA.	MÁRGEN IZQUIERDA.
20	098	Arroyo Periago.	
22	682	»	Arroyo de Juan de Cios.
24	038	Vado de Cumbres Bajas.	
	156	»	Molino destruido.
25	238	»	Arroyo Mari Ramos.
26	424	Vado de Abajo.	
30	049	Arroyo de la Zarzuela.	
32	524	»	Arroyo Rebusca.
33	300	Arroyo del Cincho.	
35	074	»	Arroyo del Lobo Grande.
36	474	Arroyo del Caño.	Provincia de Badajoz.
			Provincia de Huelva.
38	707	»	Arroyo Perotonero.
39	087	Vado de Encina Sola.	
40	582	Arroyo Fabrique.	
	628	Presa destruida.	
41	102	»	Arroyo de la Sierra.
	530	Molino del Trillo. Salto 2,00 m*.	
	850	Presa destruida.	
42	204	Puente de fábrica.	
	240	»	Molino destruido.
	420	»	Arroyo Palomero.
44	123	Entra en el Múrtiga, por la margen derecha, en el kilómetro 41,874, en los sitios llamados de las Cuestas y Vegas de Burgos, término de Cumbres Bajas, provincia de Huelva.	

RIO GARGALLON

AFLUENTE DEL SILLO.

Longitud **6,897** kilómetros.

RIO GARGALLON

RIO GARGALLON

ATUENTE DEL RIO

Longitud 887 metros

RIO GARGALLON.

DISTANCIAS AL ORIGEN.		ACCIDENTES DEL RIO, AFLUENTES, PUENTES, ARTEFACTOS Y POBLACIONES.		
Quilómetros.	Metros	MÁRGEN DERECHA.	MÁRGEN IZQUIERDA.	
0	000	Origen en el término de la Higuera del Fregenal, provincia de Badajoz.		
	013	Presa destruida.		
	015	»	Depósito de aguas.	
1	075	Quinto del Gargallon.		
	403	Molino 1.º Una piedra.		
	754	Molino 2.º Una piedra.		
	006	Molino 3.º Una piedra.		
	206	Molino 4.º Una piedra.		
	458	Molino 5.º Una piedra.		
	763	Molino 6.º Una piedra.		
	863	Molino 7.º Una piedra.		
	249	Molino 8.º Una piedra.		
	359	»	Molino 9.º Una piedra.	
2	585	»	Molino 10. Una piedra.	
	785	»	Molino 11. Una piedra.	
	925	»	Molino 12. Una piedra.	
	125	Molino 13. Una piedra.		
	450	»	Molino 14. Una piedra.	
	624	»	Molino 15. Una piedra.	
	949	Molino 16. Una piedra.		
	4	221	»	Molino 17. Una piedra.
		235	»	Molino 18. Una piedra.
		308	»	Molino 19. Una piedra.
534		Vado de Cumbres Altas.	Arroyo del Alamo.	
571		Molino 20. Una piedra.		
5	880	Molino 21. Una piedra.		
	005	Presa del molino de Abajo.		
	227	Molino destruido.		
	468	Molino de Abajo. Una piedra.		
	793	Vado de la Aldea.		
6	805	Molino destruido.		
	887	»	Molino destruido.	
	897	Entra en el Sillo, por la margen derecha, en el quilómetro 16,151 , sitio llamado Casta, términos de la Higuera y Cumbres, provincias de Huelva y Badajoz.		

RIO GARGALLO

AGUENTE DEL RIO AGUENTE PUNTA ARISTON Y POGALON		AGUENTE DEL RIO GARGALLO	
Distancia	Nombre	Distancia	Nombre
0	Agente del Rio	0	Agente del Rio
1	Agente del Rio	1	Agente del Rio
2	Agente del Rio	2	Agente del Rio
3	Agente del Rio	3	Agente del Rio
4	Agente del Rio	4	Agente del Rio
5	Agente del Rio	5	Agente del Rio
6	Agente del Rio	6	Agente del Rio
7	Agente del Rio	7	Agente del Rio
8	Agente del Rio	8	Agente del Rio
9	Agente del Rio	9	Agente del Rio
10	Agente del Rio	10	Agente del Rio
11	Agente del Rio	11	Agente del Rio
12	Agente del Rio	12	Agente del Rio
13	Agente del Rio	13	Agente del Rio
14	Agente del Rio	14	Agente del Rio
15	Agente del Rio	15	Agente del Rio
16	Agente del Rio	16	Agente del Rio
17	Agente del Rio	17	Agente del Rio
18	Agente del Rio	18	Agente del Rio
19	Agente del Rio	19	Agente del Rio
20	Agente del Rio	20	Agente del Rio
21	Agente del Rio	21	Agente del Rio
22	Agente del Rio	22	Agente del Rio
23	Agente del Rio	23	Agente del Rio
24	Agente del Rio	24	Agente del Rio
25	Agente del Rio	25	Agente del Rio
26	Agente del Rio	26	Agente del Rio
27	Agente del Rio	27	Agente del Rio
28	Agente del Rio	28	Agente del Rio
29	Agente del Rio	29	Agente del Rio
30	Agente del Rio	30	Agente del Rio
31	Agente del Rio	31	Agente del Rio
32	Agente del Rio	32	Agente del Rio
33	Agente del Rio	33	Agente del Rio
34	Agente del Rio	34	Agente del Rio
35	Agente del Rio	35	Agente del Rio
36	Agente del Rio	36	Agente del Rio
37	Agente del Rio	37	Agente del Rio
38	Agente del Rio	38	Agente del Rio
39	Agente del Rio	39	Agente del Rio
40	Agente del Rio	40	Agente del Rio
41	Agente del Rio	41	Agente del Rio
42	Agente del Rio	42	Agente del Rio
43	Agente del Rio	43	Agente del Rio
44	Agente del Rio	44	Agente del Rio
45	Agente del Rio	45	Agente del Rio
46	Agente del Rio	46	Agente del Rio
47	Agente del Rio	47	Agente del Rio
48	Agente del Rio	48	Agente del Rio
49	Agente del Rio	49	Agente del Rio
50	Agente del Rio	50	Agente del Rio

RIO CHANZA

AFLUENTE DEL GUADIANA.

Longitud **121,413** kilómetros.

RIO CHANZA

RIO CHANZA

ARCUENTE DEL GUADANA

Longitud 124, 13 quilómetros

RIO CHANZA.

DISTANCIAS AL ORIGEN.		ACCIDENTES DEL RIO, AFLUENTES, PUENTES, ARTEFACTOS Y POBLACIONES.	
Quilómetros.	Metros	MÁRGEN DERECHA.	MÁRGEN IZQUIERDA.
0	000	Orígen en el pueblo de Cortegana, calle Real en la fuente del pueblo.	
	084	»	Pilar y caño.
	370	»	Aguas del Pilar del Prado.
	878	»	Arroyo de la Fuente del Cañamar.
1	061	Arroyo del Prado.	
	569	»	Arroyo de la Fuente de Chanza.
2	377	Arroyo del Ponton.	
	657	»	Arroyo de Luis.
3	137	Arroyo de los Romeros.	
	540	»	Regato.
4	111	Presa para molino.	
	503	Abrevadero.	
	517	Molino. Salto 5,30 m*.	
	547	Molino de aceite. Salto 7,00 m*.	
	941	Toma de aguas para riego de huertas.	
7	091	Arroyo de la Rivera.	
8	343	»	Arroyo de Manantíos.
9	923	»	Regato.
10	827	Arroyo Maladua.	
11	441	»	Arroyo de la Mezquita.
12	081	Presa del molino Primero y toma de aguas para los huertos del molino.	
	527	»	Molino Primero. Salto 3,00 m*.
	847	»	Arroyo del Paraíso.
13	707	»	Huertas.
	913	»	Molino de los Morenos. Salto 2,60 m*.
14	573	Presa y molino de Arjona. Salto 3,00 m*.	
	654	»	Arroyo de Cartaga.
	677	Presa de los dos molinos siguientes.	
15	132	»	Molino de Manuel. Salto 2,20 m*.
	800	»	Molino de la Coronada. Salto 3,30 m*.
	839	Vado de Cortegana.	
16	139	Río Cubos.	
17	699	Vado.	
	987	»	Molino destruido.

DISTANCIAS AL ORIGEN.		ACCIDENTES DEL RIO, AFLUENTES, PUENTES, ARTEFACTOS Y POBLACIONES.	
Quilómetros.	Metros	MÁRGEN DERECHA.	MÁRGEN IZQUIERDA.
18	005	»	Arroyo.
	277	»	Arroyo de la Villa de Aroche.
	437	Vado de Samauce. Caserío (120).	
19	837	Arroyo Arocheta.	
20	157	Arroyo.	
22	124	Vado de la Contienda.	
	429	Arroyo de Valde Sotero.	
23	149	»	Arroyo del Marqués.
24	418	Arroyo de las Majadillas.	
27	618	»	Arroyo del Carretero.
29	163	»	Arroyo del Borreguero.
30	090	Molino destruido.	
	250	»	Arroyo de los Gatos.
31	498	Arroyo Vubriso.	
34	478	»	Arroyo de los Valles.
	868	Regato.	
35	759	Arroyo de la Tabaca.	
36	419	Arroyo Tripilla.	
37	846	Vado de Jabas.	Arroyo de Jabas.
42	587	Arroyo del Perrero.	
43	987	»	Arroyo de los Majarros.
44	472	Arroyo del Garzo.	
	552	Presa destruida.	
46	172	»	Molino destruido.
	733	Arroyo de las Cañas.	
47	553	Molino.	
48	898	Vado del Cerro.	
	989	Arroyo de Pan-duro.	
49	969	Arroyo de la Bujarda.	
	985	Vado de Santa Bárbara.	
51	071	Vado de Paimogo.	
52	533	Arroyo de Agua Peces.	
55	157	Arroyo de la Raya.	
	394	Provincia de Huelva.	
		Portugal. Presa del primer molino en Portugal.	
56	052	Molino.	
	432	Molino.	
	972	Arroyo.	
57	054	Presa de molino.	
	183	Molino.	
59	723	Arroyo.	
	854	»	Rio Alcalaboza.
64	854	»	Arroyo Valde-Ranas.
65	339	»	
67	054	Arroyo.	
	101	Molino.	
68	437	»	Arroyo de Anton Alonso.
	884	»	Molino destruido.
70	100	Molino. Presa.	Molino de la Torre.
72	037	»	Arroyo del Jarrito.
75	377	Arroyo.	
76	368	»	Molino de la Cirujana. Salto 1,90 m'.

DISTANCIAS AL ORIGEN.		ACCIDENTES DEL RIO, AFLUENTES, PUENTES, ARTEFACTOS Y POBLACIONES.	
Quilómetros.	Metros	MÁRGEN DERECHA.	MÁRGEN IZQUIERDA.
77	651	Vado de Aldea Nova.	
	911	»	Arroyo de Majasto.
80	731	»	Molino Medio. Salto 2,00 m*.
81	183	»	Arroyo del Perro.
	603	Arroyo. Vado.	
84	266	»	Molino de Laguna.
86	508	»	Regato.
88	748	Regato.	
89	269	»	Arroyo Tajonilla.
90	626	»	Arroyo del Lobo.
	800	Rivera de los Algarbes.	
92	415	»	Arroyo de la Vaca.
93	615	Arroyo Santo Domingo.	
	763	Vado de Santo Domingo.	
94	861	»	Molino destruido.
	610	Molino.	
95	790	»	Arroyo.
	310	»	Molino destruido.
98	925	Molino.	
	188	»	Molino destruido.
99	148	»	Molino destruido.
100	174	»	Arroyo.
	274	»	Molino destruido.
102	053	»	Molino destruido.
103	497	Arroyo.	
104	937	Molino destruido.	
105	694	Molino.	
106	740	Batan.	
109	223	Vado del Salto del Lobo.	
112	020	Arroyo de las Minas.	
	200	Molino.	
	623	Molino.	
114	761	»	Rio Malagon.
	792	Molino.	
115	385	Arroyo de Mampadro.	
116	806	Presa destruida.	
118	806	Desde este punto se hace sensible la marea.	Arroyo Lisansio.
	533	»	Arroyo del Tormo.
121	413	Entra en el Guadiana, por la margen izquierda, en el quilómetro 538,589, sitios llamados Romeron y Boca Chanza, término de Granado, provincia de Huelva.	

RIO CLEROS

ESTADO DO RIO DE JANEIRO

SECRETARIA DE ESTADO DE AGRICULTURA

RIO CUBOS

AFLUENTE DEL CHANZA.

Longitud **15,817** quilómetros.

RIO CUBOS

RIO CUBOS

ESTADO DE CHINA

ESTADO DE CHINA

ESTADO DE CHINA

ESTADO DE CHINA

ESTADO DE CHINA

ESTADO DE CHINA

ESTADO DE CHINA

RIO CUBOS.

DISTANCIAS AL ORIGEN.		ACCIDENTES DEL RIO, AFLUENTES, PUENTES, ARTEFACTOS Y POBLACIONES.	
Quilómetros.	Metros	MÁRGEN DERECHA.	MÁRGEN IZQUIERDA.
0	000	Tiene su origen en la Aldea de la Corte, sitio llamado la Torcuja, término de Cortegana, provincia de Huelva.	
	227	»	Puente.
	250	»	Depósito de agua para riego.
	297	Vado.	Aldea de la Corte.
	972	»	Arroyo de los Valles.
1	529	Arroyo de los Términos.	
2	416	»	Arroyo de los Gatos.
4	791	Arroyo de las Viñas.	
5	491	Arroyo.	
6	128	Arroyo del Frero.	
8	248	Vado de Aroche.	
	698	»	Arroyo Fernando Gomez.
9	201	»	Molino destruido.
	362	Presa del molino de los Cubos.	
	592	Molino de los Cubos. Dos piedras.	
10	267	Presa para molino.	
	417	»	Molino destruido.
	521	Molino. Una piedra.	
	778	Presa para molino.	
11	297	Molino. Una piedra.	
	397	Presa para molino.	
	785	Molino. Una piedra.	
12	035	Presa para molino.	
	429	Molino. Una piedra.	
13	416	»	Molino destruido.
14	291	»	Molino destruido.
15	817	Entra en el Chanza, por la margen derecha, en el kilómetro 16,139 , sitio llamado Alosmo, término de Aroche, provincia de Huelva.	

FIO GILBOE

HIO AEGALADONA

PRINTED IN GREAT BRITAIN

BY RICHARD CLAY AND COMPANY

BUNGAY, SUFFOLK

1954

RIO ALCALABOZA

AFLUENTE DEL CHANZA.

Longitud **66,292** kilómetros.

PRO ALLEGATA

PRO ALLEGATA

PRO ALLEGATA

PRO ALLEGATA

RIO ALCALABOZA.

DISTANCIAS AL ORIGEN.		ACCIDENTES DEL RIO, AFLUENTES, PUENTES, ARTEFACTOS Y POBLACIONES.	
Quilómetros.	Metros	MÁRGEN DERECHA.	MÁRGEN IZQUIERDA.
0	000	Origen en la union de los dos arroyos llamados los Alcalabocinos, sitio del mismo nombre, término de Cartayana, provincia de Huelva.	
3	436	»	Arroyo de las Umbrias.
4	883	Arroyo de los Tejares.	
6	943	Toma de agua de la Rivera.	
7	055	Arroyo de la Aldea del Huron.	
	650	Arroyo del Palomar.	
10	862	Arroyo del Ciego.	
11	229	Regato.	
13	004	Arroyo de las Torres.	
	619	Presa para riego.	
17	613	Arroyo Juan Gordo.	
18	598	Arroyo Caldera.	
	975	»	Rivera de Juana Blanca.
19	989	Puente.	
21	655	Vado.	Regato.
23	461	Arroyo Giraldo.	
24	297	Manantial.	
25	766	Arroyo del Sancito.	
26	607	»	Arroyo del Chaparralejo.
30	207	Regato.	
33	031	»	Arroyo de las Peñas.
37	528	»	Arroyo de la Constanza.
40	168	Arroyo de los Frailes.	
43	097	»	Arroyo del Mijo.
44	506	»	Arroyo de la Helichosa.
46	386	Arroyo de la Higuera.	
48	796	»	Arroyo de la Torre.
49	858	Vado del Cerro.	
52	518	»	Arroyo de los Buches.
53	072	Vado de Santa Bárbara.	
55	152	Puente destruido.	
58	014	»	Arroyo de la Cuerna.
59	582	»	Arroyo de los Asientos.
63	907	»	Arroyo del Aserrador.

DISTANCIAS AL ORIGEN.		ACCIDENTES DEL RIO, AFLUENTES, PUENTES, ARTEFACTOS Y POBLACIONES.	
Quilómetros.	Metros	MÁRGEN DERECHA.	MÁRGEN IZQUIERDA.
66	292	Entra en el Chanza, por la margen izquierda, en el kilómetro 63,854, sitio llamado los Asientos, término de Rosal de Cristina, provincia de Huelva.	

RIO MALAGON

AFLUENTE DEL CHANZA.

Longitud **66,155** kilómetros.

THE MALLORY

THE MALLORY

ALBANY, N. Y.

1880

THE MALLORY

ALBANY, N. Y.

1880

THE MALLORY

ALBANY, N. Y.

1880

RIO MALAGON.

DISTANCIAS AL ORIGEN.		ACCIDENTES DEL RIO, AFLUENTES, PUENTES, ARTEFACTOS Y POBLACIONES.	
Quilómetros.	Metros	MÁRGEN DERECHA.	MÁRGEN IZQUIERDA.
0	000	Tiene su origen en el sitio llamado Cojurda y union de los arroyos Dehesa y Cármen, término de Cabeza Rubia, provincia de Huelva.	
	037	Presa del molino de Arriba.	
	448	»	Molino. Salto 4,60 m'.
1	091	Presa del molino de Bastian.	
	278	Molino de Bastian. Salto 3,20.	
	483	Vado de Santa Bárbara.	
2	483	Presa del molino de Diego.	
	582	Molino de Diego. Salto 2,20 m'.	
3	143	Presa para molino.	
	384	»	Molino. Salto 2,50 m'.
5	205	»	Rivera de Rubia.
	285	Vado de las Juntas.	
	839	Presa para molino.	
6	019	»	Molino. Salto 4,23 m'.
	898	»	Arroyo Balgoncillo.
	823	»	Arroyo Malagoncillo.
9	823	»	
12	963	Arroyo.	
14	019	Vado.	
15	572	»	Arroyo de la Plata
19	269	Presa destruida.	
20	378	Vado del camino de la Puebla.	
23	078	Arroyo Aguamiel.	
25	875	Arroyo Aguaescusa.	
27	275	Arroyo.	
	855	»	Arroyo de la Encina.
28	064	Vado del Lagunazo.	
	164	»	Arroyo.
	904	»	Arroyo.
29	904	»	
31	083	Vado.	
	335	»	Arroyo.
32	184	Vado.	
34	504	»	Arroyo.
35	500	»	Arroyo.
37	215	»	Molino destruido.

DISTANCIAS AL ORIGEN.		ACCIDENTES DEL RIO, AFLUENTES, PUENTES, ARTEFACTOS Y POBLACIONES.	
Quilómetros.	Metros	MÁRGEN DERECHA.	MÁRGEN IZQUIERDA.
37	577	»	Arroyo Tamujoso.
39	431	»	Arroyo de Pedro Rayo.
40	123	»	Arroyo Palmerí.
	457	Vado en el camino de la Puebla á Paimogo.	
41	402	Rio Albaca.	
42	216	Presa destruida.	
43	688	Arroyo de la Loba.	
44	808	Arroyo de la Giganta.	
45	383	»	Molino destruido.
	710	»	Arroyo.
46	432	Arroyo.	
	672	»	Molino destruido.
48	047	Arroyo Pedro Alonso.	
	107	Vado de la Casa del Duque.	
51	532	Vado de Valviñas.	
54	957	Arroyo Fraguilla.	
	971	Vado.	
55	166	Arroyo Valdeviñas.	
59	047	»	Arroyo del Boticario.
60	191	»	Rivera de la Cubica.
	210	Presa destruida.	
65	250	Molino destruido.	
66	155	Entra en el Chanza, por la margen izquierda, en el quilómetro 114,761 , sitios llamados Casil de la Vaca y Dehesa de Manipedro, término del Al- mendro, provincia de Huelva.	

RIO ALBACÁ

AFLUENTE DEL MALAGON.

Longitud **37,000** quilómetros.

THE ALBANY

ALBANY

ALBANY

ALBANY

RIO ALBACA.

DISTANCIAS AL ORIGEN.		ACCIDENTES DEL RIO, AFLUENTES, PUENTES, ARTEFACTOS Y POBLACIONES.	
Quilóme- tros.	Metros	MÁRGEN DERECHA.	MÁRGEN IZQUIERDA.
0	000	Orígen en el sitio llamado Sierra Pelada, término de Santa Bárbara, provincia de Huelva.	
1	241	Regato.	
	850	»	Regato.
4	176	Arroyo del Vejo.	
7	084	Vado.	
8	211	Vado de Santa Bárbara á San Mamés.	
	834	Regato.	
10	785	Primer molino de Santa Bárbara. Una piedra.	
11	456	Vado de Santa Bárbara al Rosal.	
12	025	Segundo molino de Santa Bárbara.	
14	719	Arroyo de la Minilla.	
15	448	»	Regato.
17	451	»	Arroyo de la Dehesa.
20	785	Vado de Santa Bárbara á Paimogo.	
25	766	Arroyo de Paimogo.	
26	667	Vado de Cabezasrubias á Paimogo.	
27	916	Restos de un molino.	
31	041	Arroyo del Risco.	
	164	Regato.	
32	625	Vado.	
34	530	»	Arroyo.
36	579	Arroyo de Valdesevilla.	
37	000	Entra en el Malagon, por la márgen derecha, en el quilómetro 41,402 , término de la Puebla de Guzman, provincia de Huelva.	

RIO ALBACA

RIO ALBACA

RIO GUADIANA ALTO

Longitud 75,914 quilómetros.

THE GLADIANA ALTO

RIO GLADIANA ALTO

RIO GUADIANA ALTO.

DISTANCIAS AL ORIGEN.		ACCIDENTES DEL RIO, AFLUENTES, PUENTES, ARTEFACTOS Y POBLACIONES.	
Quilómetros.	Metros	MÁRGEN DERECHA.	MÁRGEN IZQUIERDA.
0	000	Orígen en la Fuente del Valle de Montiel, término de la Osa de Montiel, provincia de Albacete.	
1	100	Principia la Laguna de Escudero.	
	409	Arroyo de la Laguna de Navalcaballo.	
	679	Concluye la Laguna de Escudero.	
2	579	Principia la Laguna Blanca.	
3	371	Derrame de la Laguna de Zamponones.	
4	179	Conclusion de la Laguna Blanca.	
5	497	Principio del Lagunazo del Guadiana.	
	547	Fuente del Ojo del Puerco.	Arroyo de Fuente la Parra.
7	229	Concluye el Lagunazo del Guadiana.	
	311	Arroyo de la Laguna del Sabinar.	
	497	Isla del Molino. Toma de agua para el molino Osero.	
8	228	Molino del Osero (49).	
	798	Principia la Laguna Conceja.	
11	643	Casas de la Tomilla (170).	
	850	Concluye la Laguna Conceja y principia la Laguna Coladilla.	
12	623	Isla del Batan. Concluye la Laguna Coladilla. Toma de aguas para el Batan de la Ringurrina.	
13	123	»	Toma de aguas para el molino de Ruiz Perez.
	193	»	Molino de Ruiz Perez (200).
	293	Principio de la Laguna Tinaja.	
	343	Casa de la Ringurrina (200).	
14	183	Concluye la Laguna Tinaja y principia la Laguna San Pedro.	
	835	Concluye la Laguna San Pedro.	
15	353	Principio de la Laguna Redondilla.	
	953	Concluye la Laguna Redondilla.	Toma de aguas para molino.
	983	Principio de la Laguna Lengua.	
16	133	»	Molino.
17	508	Termina la Laguna Lengua.	
	538	Principio de la Laguna Salvador.	
18	258	Termina la Laguna Salvador.	
	310	Principio de la Laguna Morcillo.	

DISTANCIAS AL ORIGEN.		ACCIDENTES DEL RIO, AFLUENTES, PUENTES, ARTEFACTOS Y POBLACIONES.	
Quilómetros.	Metros	MÁRGEN DERECHA.	MÁRGEN IZQUIERDA.
18	608	Termina la Laguna Morcillo.	
	686	Principio de la Laguna Batanera.	
19	689	Termina la Laguna Batanera.	
	751	Principio de la Laguna Colgada.	
20	043	Casa de Juan Panza (70).	
	621	Arroyo.	
21	821	»	Arroyo de la Sacedilla.
22	366	Provincia de Albacete.	
		Provincia de Ciudad-Real.	
23	371	Termina la Laguna Colgada.	
	396	Principio de la Laguna del Rey.	
24	144	Concluye la Laguna del Rey.	
	174	Partidor de aguas llamado Esclusa Real.	
25	264	Fábrica de pólvora de Ruidera.	
	795	Molino de la Cubeta.	
	765	Principio de la Laguna Morenilla.	
	305	Concluye la Laguna Morenilla.	
26	452	Principio de la Laguna Coladilla.	
	932	Concluye la Laguna Coladilla.	Huerta del Navazo.
27	082	Toma de agua para el molino de Miravete.	
	162	Molino de Miravete.	
	262	Principio de la Laguna el Cenagal.	
	724	Casa de la Magdalena (200).	
	914	Concluye la Laguna el Cenagal.	
	924	Esclusa de la Magdalena.	
	976	Puente de la Magdalena.	
28	623	»	Huerta de la Moraleja.
	666	Batan de Minguillo.	
	806	Batan de la Zarza.	
29	507	Molino de San Luis (120).	
	955	Batan de Chocano.	
30	207	Ponton para paso de ganados.	
	847	Vado de las Piedras.	
33	822	Arroyo del Sotillo.	
35	520	Ponton para paso de ganados. Casa del Cas (135).	
38	842	Presa llamada el Atajadero.	
40	490	Huerta llamada del Castillo.	
41	263	Molino de la Parra.	
	283	Vado del Molino.	
43	812	Molino Nuevo.	
	842	Vado del Molino Nuevo.	
44	762	Molino de San José.	
45	750	Molino de Santa María.	
	790	»	Casa de D. ^a Genara.
46	072	Esclusa de Santa María.	
	182	Toma de aguas del canal del Tomelloso.	
47	992	Vado del Cortijo.	
49	139	Esclusa de Ojitos.	
50	641	Esclusa de D. ^a Paula.	
51	103	Toma de agua para las huertas del Padron Oficial de Argamasilla.	

DISTANCIAS AL ORIGEN.		ACCIDENTES DEL RÍO, AFLUENTES, PUENTES, ARTEFACTOS Y POBLACIONES.	
Quilómetros.	Metros	MÁRGEN DERECHA.	MÁRGEN IZQUIERDA.
51	635	Esclusa antigua del Padron de Argamasilla.	
53	179	Puente de Pacheco. Argamasilla.	Argamasilla. Toma de aguas para riegos.
	395	Puente del Barranco de la Plaza.	
	630	Puente de la Tercia.	
	842	Puente.	
55	842	Pequeña Escusa.	
56	743	Vado del Puente Nuevo.	
58	617	Molino de la Membrilleja.	
60	217	Puente de Castilla.	
61	567	Huerta del Juez.	
63	492	Molino del Cuervo.	
65	467	Huerto de Monteros.	
67	278	Molino de Pólvora (destruido).	
68	073	Batan del Minguillo (destruido).	
69	542	Molino del Tejado (destruido).	
70	243	Esclusa del Quite Real. Huertas de Cervera.	
71	960	Puente de Cervera.	Casas de Cervera.
72	842	Puente.	
73	423	Puente del Rey (destruido).	
	523	Antiguos molinos para pólvora (destruidos).	
75	914	Desaparece la corriente.	

RIGG ODELL

RIO ODIEL

Longitud **149,850** quilómetros.

RIO OBIE

RIO OBIE

RIO OBIE

RIO ODIEL.

DISTANCIAS AL ORIGEN.		ACCIDENTES DEL RIO, AFLUENTES, PUENTES, ARTEFACTOS Y POBLACIONES.	
Quilóme- tros.	Metros	MÁRGEN DERECHA.	MÁRGEN IZQUIERDA.
0	000	Tiene su origen en la Fuente de María Mateo, término de Aracena, provincia de Huelva.	
	350	»	Casa y huerta del Cuervo.
2	285	Puente de Valdezufre.	Casa del Puente.
	511	»	Arroyo Valdezufre.
	879	»	
4	215	Arroyo Burguillo.	
	326	Vado del molino.	
	342	Presa para molino.	
	375	Molino de la Rivera de la Fuente. Salto 1,97 m ^s .	
5	274	Fuente de la Banega.	
	625	»	Alameda de la Banega.
	887	Presa del molino Sardo.	
	910	Molino Sardo. Salto 1,88 m ^s .	
6	711	Arroyo de Banega.	
7	225	»	Arroyo Chapino.
9	270	Casa de la Majadilla.	
	281	Fuente de la Majadilla.	
10	074	Arroyo Corchon.	
12	626	»	Arroyo de la Cumbre.
14	200	Arroyo.	Arroyo.
15	175	»	
	875	Presa y molino Corchon.	Arroyo Grande.
16	320	»	
	550	Presa para molino.	Molino destruido.
17	000	»	Huerta del Berrocal.
	650	»	
18	225	Puente de Campo-Frío.	Arroyo de Charneca.
19	301	»	Alameda del Chopo.
	502	»	
	600	Casa del Rio.	Arroyo.
25	375	»	
30	251	Rivera de Abajo.	
	384	Presa.	
31	350	»	Molino Pan y Agua. Salto 2,05 m ^s .
	401	Presa.	

DISTANCIAS AL ORIGEN.		ACCIDENTES DEL RIO, AFLUENTES, PUENTES, ARTEFACTOS Y POBLACIONES.	
Quilómetros.	Metros	MÁRGEN DERECHA.	MÁRGEN IZQUIERDA.
31	852	»	Molino Pinalejo. Salto 1,97 m ^s .
32	626	Presa.	Molino Senalejo. Salto 2,15 m ^s .
	775	»	
33	050	Presa.	Molino Ponton. Salto 1,61 m ^s .
	801	»	
	824	Presa.	Molino del Puente. Salto 1,89 m ^s .
	960	»	
34	223	Puente de la Concepcion.	
35	625	»	Arroyo Redondillo.
37	051	»	Arroyo Agrio.
40	679	Presa.	
	980	»	Molino de la Ceba. Salto 2,17 m ^s .
41	025	»	Arroyo Tinto.
43	426	Presa.	
44	100	»	Molino de Dominguez. Salto 2,18 m ^s .
46	077	»	Molino destruido.
48	574	»	Arroyo de San Andrés.
49	025	»	Arroyo del Rio.
	101	Vado de San Rafael.	
	350	Rivera Seca.	
50	825	Rivera Duranillo.	
52	302	Arroyo Martin Gomez.	
	950	Arroyo Matasiete.	
	976	Presa.	
53	001	»	Molino del Infierno.
54	900	»	Arroyo Viejo.
56	725	»	Arroyo de la Nava.
57	450	Vado.	
58	952	»	Arroyo de Casa Blanca.
60	601	Rivera de Olibarga.	
62	853	Presa.	
	975	Molino de la Llave. Salto 2,11 m ^s .	
64	350	Presa.	
	384	Molino de Piedrabana. Salto 1,91 m ^s .	
65	001	Presa.	
	125	Molino del Rosario. Salto 1,17 m ^s .	
	792	»	Arroyo de Juan Miana.
	950	Presa.	
66	126	Molino de Santa Maria. Salto 2,21 m ^s .	
	250	Vado de Pineda.	
	600	Presa y molino (arruinados).	
	751	Presa y molino de Calaña (arruinados).	
67	750	Presa de los molinos siguientes.	
	826	Tres molinos. Saltos 1,28, 1,51 y 1,97 m ^s .	
68	303	Molino Seña. Salto 1,76 m ^s .	
	451	Arroyo de la Peña.	
69	250	Molino destruido.	
	674	»	Rivera del Buitron.
71	226	Molino y presa del Becerrillo. Salto 2,17 m ^s .	
	825	Vado del Becerrillo.	
72	651	Arroyo de la Higuera.	

DISTANCIAS AL ORIGEN.		ACCIDENTES DEL RIO, AFLUENTES, PUENTES, ARTEFACTOS Y POBLACIONES.	
Quilómetros.	Metros	MÁRGEN DERECHA.	MÁRGEN IZQUIERDA.
73	199	Presa.	
	775	»	Molino Turuí. Salto 2,01 m ^s .
	820	»	Arroyo Turuí.
	913	Presa.	
	950	Molino de la Coronada. Salto 2,27 m ^s .	
74	850	Presa.	
	929	»	Molino del Puente. Salto 2,00 m ^s .
75	029	Puente de la Coronada.	
76	175	Presa.	
	413	»	Molino de Presa Larga. Salto 2,29 m ^s .
77	250	Presa.	
	375	»	Molino de Valverde. Salto 2,50 m ^s .
	849	»	Rivera de Carrasco.
79	152	Presa.	
	253	»	Molino Imeti. Salto 1,77 m ^s .
80	600	»	Arroyo Pedro Ortega.
82	275	Presa.	
	400	Arroyo Mojaró.	
	850	Rivera Guaperosa.	
83	025	»	Rivera Pajaron.
85	300	»	Arroyo.
87	650	»	Arroyo del Pino.
88	530	»	Arroyo Carcajal.
89	000	»	Arroyo del Pique.
	404	»	Arroyo del Vallejo.
90	226	»	Arroyo Gansillo.
	651	»	Arroyo Alamillo.
91	624	»	Arroyo Pareñiu.
92	050	»	Arroyo Tornero.
	749	Los dos arroyos.	
93	875	Arroyo Leon.	
94	251	»	Arroyo Garrones.
96	076	Molino destruido.	
	751	»	Arroyo Perineque.
97	274	»	Arroyo.
	849	»	Arroyo Pedro Delgado.
98	126	»	Arroyo del Infierno.
	873	»	Molino destruido.
100	222	Arroyo Pecon.	
101	975	Río Oraque.	
102	026	»	Molino destruido.
	574	Vado de Sevilla.	
104	450	Isla.	
	625	Río Meca.	
106	851	Arroyo de Sevilla.	
107	576	Arroyo de Meca.	
108	650	Presa destruida.	
	774	»	Arroyo Torongil.
110	985	Vado del Encinar.	
113	160	Vado de la Llana. Hasta este vado alcanza la influencia de la marea.	Arroyo.



DISTANCIAS AL ORIGEN.		ACCIDENTES DEL RIO, AFLUENTES, PUENTES, ARTEFACTOS Y POBLACIONES.	
Quilómetros.	Metros	MÁRGEN DERECHA.	MÁRGEN IZQUIERDA.
113	667	"	Arroyo del Fontanar.
	769	Arroyo de las Ratoneras.	Regato.
	915	"	Regato.
	973	Regato.	Regato.
114	059	"	Regato.
	079	Arroyo del Sumidero.	Regato.
	159	Regato.	Regato.
	188	"	Regato.
	301	Regato.	Arroyo de la Zorra.
	443	Regato.	Regato.
	544	"	Arroyo de la Zorra.
	664	Regato.	Regato.
115	877	Arroyo de Rompesayas.	Regato.
	939	"	Arroyo Pedreras.
	261	Regato.	
	345	"	
	422	Arroyo Corbolan.	
	644	Regato.	
116	941	Puente metálico en la carretera de Huelva á Ayamonte. En este punto empieza el rio á ser navegable.	
	048	Regato.	Arroyo del Barrero.
	230	Regato.	Gibroleon (80).
	331	Arroyo de Huertas Perdidas.	Arroyo de Balcon.
	420	Vado de la Zua.	
	884	"	
	117	311	Regato.
118	474	"	
	937	Regato.	
	160	Regato.	
119	704	Estero de Domingo Negro.	
	253	Vado del Guijarrillo.	Embarcadero de la Isla.
120	607	"	
	456	Arroyo de Domingo Negro.	
	617	Estero del Charco.	
	728	Arroyo del Vallepino.	
122	112	Estero.	
	376	Vado.	Estero.
	538	"	Estero.
123	706	"	Embarcadero de Cuarte.
	516	"	
124	522	Embarcadero de Calle Larga.	
	790	Arroyo del Prado.	
125	189	Embarcadero del Fraile.	Arroyo de Noria Fária.
	234	"	
	631	Estero del Leñador.	Regato.
127	062	"	Regato.
	230	Estero.	Regato.
	467	"	Regato.
128	799	"	Regato.
	113	"	Regato.
129			

DISTANCIAS AL ORIGEN.		ACCIDENTES DEL RIO, AFLUENTES, PUENTES, ARTEFACTOS Y POBLACIONES.	
Quilómetros.	Metros	MÁRGEN DERECHA.	MÁRGEN IZQUIERDA.
130	001	»	Regato.
	183	»	Regato.
131	839	»	Regato.
132	650	Caserío de los Corrales (340).	
	761	»	Molino de la Vega (21). Salto 2,05 m ^a .
133	960	Muelle de las minas del Társis.	Huelva (250).
	150	»	Muelle de Huelva.
	295	»	Muelle de las minas de rio Tinto.
	809	»	Estero de las Metas.
134	849	»	Estero de las Boyas.
	136	114	»
617		»	Estero Mandiego.
137	728	»	Estero.
	864	»	Estero.
	390	»	Estero del Sebo.
	793	»	Rio Tinto.
146	925	»	Estero de la Puente del Caño.
149	850	Entra en el Océano Atlántico, en el término y provincia de Huelva.	Luces de enflacion.

RIO ORANGE

RIO ORAQUE

AFLUENTE DEL ODIEL.

Longitud **56,731** kilómetros.

RIO DE JANEIRO

RIO DE JANEIRO

THE GREAT THEATRE

THE GREAT THEATRE

RIO ORAQUE.

DISTANCIAS AL ORIGEN.		ACCIDENTES DEL RIO, AFLUENTES, PUENTES, ARTEFACTOS Y POBLACIONES.	
Quilómetros.	Metros	MÁRGEN DERECHA.	MÁRGEN IZQUIERDA.
0	000	Tiene su origen en la union de los arroyos llamados la Fresnera y el Saltillo, término de Cortegana, provincia de Huelva.	
1	565	»	Arroyo de la Huerta.
2	289	»	Arroyo.
5	533	Vado en el camino de Tarsis á las minas de San Telmo.	
6	443	Vado de Cortegana.	
7	312	»	Arroyo del Carpio.
	887	Arroyo Garnadia.	
10	387	Presa de la Corte.	
	558	»	Molino de la Corte. Una piedra.
15	083	Vado de Rubia.	
16	944	Vado de Calañas.	
20	225	Arroyo de la Sepultura.	
23	838	»	Rio Rivereta.
24	839	Vado de Oraque.	
26	600	»	Arroyo Bordallo.
27	680	»	Rio Fresnera.
	760	Arroyo Galallo.	
29	601	Puente de fábrica en el camino de las Cruces á las minas de la Zarza.	
30	971	Presa destruida.	
31	157	Molino de Oraque. Una piedra.	
32	102	Arroyo del Tio Corte.	
	609	Arroyo de la Cé.	
	987	»	Arroyo Tamujoso.
34	039	Vado.	
	877	Arroyo Salto del Lobo.	
35	043	Vado de Valverde.	
37	453	Arroyo de la Raya.	
39	678	»	Arroyo de Alejo.
40	828	Arroyo Majada Nueva.	
41	956	Arroyo del Tarsis.	
42	631	»	Arroyo de la Brimbe.
45	706	Presa destruida.	
	744	Molino destruido.	

DISTANCIAS AL ORIGEN.		ACCIDENTES DEL RIO, AFLUENTES, PUENTES, ARTEFACTOS Y POBLACIONES.	
Quilómetros.	Metros	MÁRGEN DERECHA.	MÁRGEN IZQUIERDA.
47	819	Presa destruida.	
48	069	Arroyo de los Millares.	
	876	Arroyo.	
	955	Presa.	
49	020	Molino Dos piedras.	
50	029	"	Regato.
52	555	Arroyo Cobujon.	
56	731	Entra en el Odiel, por la margen derecha, en el kilómetro 101,975 , sitios llamados la Dehesita y el Cobajon, término de Calaña, provincia de Huelva.	

RIO RIVERETA

AFLUENTE DEL ORAQUE.

Longitud **23,930** kilómetros.

RIO RIVERBETA

REVISED 1911

London, N.Y.

1911

RIO RIVERETA.

DISTANCIAS AL ORIGEN.		ACCIDENTES DEL RIO, AFLUENTES, PUENTES, ARTEFACTOS Y POBLACIONES.	
Quilómetros.	Metros	MÁRGEN DERECHA.	MÁRGEN IZQUIERDA.
0	000	Orígen en el sitio llamado Puerto Colorado, término de Cortegana, punto de los arroyos del Camino y Cañamales, provincia de Huelva.	
	068	Presa para llevar el agua á la mina Santo Domingo.	
	122	Vado de Cortegana.	
1	179	»	Arroyo del Arrabal.
2	199	Arroyo Poyatos.	
4	439	Arroyo Gonzalo.	
6	384	Arroyo.	
	569	»	Molino destruido.
7	385	»	Regato.
8	612	Presa para molino.	
	839	Molino destruido.	
9	089	Presa del molino de Poyatos.	
	264	Molino de Poyatos. Una piedra.	
	314	»	Arroyo Marquillo.
	629	Vado de Aroches.	
	770	»	Molino destruido.
	895	Presa del molino de la Cubeta.	
10	121	»	Molino de la Cubeta. Una piedra.
	321	Presa del molino de Calambre.	
	422	»	Molino de Calambre. Una piedra.
	545	Presa del molino de la Hoya.	
	722	»	Molino de la Hoya. Una piedra.
	747	Presa del molino del Pobre.	
	924	»	Molino del Pobre. Una piedra.
	949	»	Arroyo Cortejanillo.
11	189	Presa del molino de la Higuera.	
	215	»	Molino de la Higuera. Una piedra.
	440	Molino destruido.	
	563	Presa destruida.	
	845	»	Molino destruido.
15	268	Vado del Tarsis.	
	937	Vado de San Benito.	
16	923	Vado de Calañas á Rubias.	
19	523	Arroyo de las Medianas.	
23	930	Entra en el Oraque, por la márgen izquierda, en el quilómetro 23,839 , sitios llamados Hermito ó Carril del Pozo Santo de Calañas.	

RIO FRESNERA

AFLUENTE DEL ORAQUE.

Longitud **23,838** kilómetros.

RIO FRESENEDA

VALLE DEL ORANGE

ESTADO DE CALIFORNIA

1850

RIO FRESNERA.

DISTANCIAS AL ORIGEN.		ACCIDENTES DEL RIO, AFLUENTES, PUENTES, ARTEFACTOS Y POBLACIONES.	
Quilómetros.	Metros	MÁRGEN DERECHA.	MÁRGEN IZQUIERDA.
0	000	Tiene su origen en las Huertas de la Fresnera, término de Cortegana, provincia de Huelva.	
1	567	»	Arroyo de los Huertos.
2	292	»	Regato.
5	540	Vado de las Minas.	
6	448	Vado de Cortegana.	
7	318	»	Arroyo del Carpio.
	891	Arroyo de la Garnacha.	
8	891	Regato.	
10	392	Presa para molino.	
	562	»	Molino de la Corte. Una piedra.
11	162	»	Regato.
12	382	Restos de una presa.	
14	006	»	Arroyo del Moro.
15	084	Vado de Rubia.	
16	943	Vado de Calaña.	
20	230	Arroyo de la Sepultura.	
23	838	Entra en el Oraque, por la margen izquierda, en el kilómetro 27,680 , sitios llamados Hornillo y Carril del Pozo, término de Calaña, provincia de Huelva.	

R I O M E C A

AFLUENTE DEL ODIEL.

Longitud **39,067** kilómetros.

MEMORANDUM

RIO MESA

In my attempt to describe the Rio Mesa
I have been obliged to use the name
Rio Mesa, which is the name of the
river.

RIO MECA.

DISTANCIAS AL ORIGEN.		ACCIDENTES DEL RIO, AFLUENTES, PUENTES, ARTEFACTOS Y POBLACIONES.	
Quilómetros.	Metros	MÁRGEN DERECHA.	MÁRGEN IZQUIERDA.
0	000	Tiene su origen en los sitios llamados Dehesa Boyal, en la union de los Arroyos y Catalan, término de Alosno, provincia de Huelva.	
	787	Vado de Castillejos á Alosno.	
2	387	Presa del molino el Fresnito.	
	442	»	Molino del Fresnito.
3	222	»	Molino de la Balsita.
	674	»	Molino del Enredadero. Una piedra.
	832	Vado de Ayamonte.	
	857	»	Arroyo de la Balsita.
4	307	Presa del molino de los Cachorros.	
	657	»	Molino de los Cachorros. Dos piedras.
5	482	»	Arroyo de los Hortelanos.
	555	Vado de Cartaya.	
7	332	Molino destruido.	
10	057	Puente.	
12	261	»	Arroyo de los Riscos.
13	360	»	Rio Augustin.
14	236	Arroyo del Aserrador.	
17	604	Puente del ferrocarril del Tarsis.	
	682	»	Arroyo de las Navas.
18	732	Molino destruido.	
	932	Regato.	
20	820	Arroyo de la Murta.	
21	147	Arroyo de la Mojonilla.	
	472	Molino de la Mojonilla.	
22	194	Vado de los Carros.	
24	000	Arroyo Masogoso.	
	212	Vado. Camino de Gibrleon al Tarsis.	
25	452	Arroyo de la Bica.	
28	000	»	Arroyo de la Panilla.
29	124	»	Arroyo de Aluna.
30	244	»	Arroyo de la Marquesita.
31	784	Vado de la Granja.	
35	052	Arroyo.	
39	067	Entra en el Odiel, por la margen derecha, en el quilómetro 104,625 , sitios llamados las Mesas y Dehesilla, términos de Gibrleon y Calañas, provincia de Huelva.	

PHOENIX

THE PHOENIX HOTEL

PHOENIX, ARIZONA

PHOENIX

PHOENIX

PHOENIX

PHOENIX

PHOENIX

PHOENIX

PHOENIX

PHOENIX

PHOENIX

PHOENIX

PHOENIX

PHOENIX

PHOENIX

PHOENIX

PHOENIX

PHOENIX

PHOENIX

PHOENIX

PHOENIX

PHOENIX

RIO AUGUSTIN Ó BUJARDA

AFLOENTE DEL MECA.

Longitud 12,335 kilómetros.

BIO AGOSTIN O BUJARDA

RECTOR DEL MECA.

Longitud - 12, 332 - 411 metros.

