




UNIVERSIDAD DE GRANADA

Vicerrectorado de Infraestructuras y Campus  
**UNIVERSIDAD Y CIUDAD: el caso de GRANADA**

Abril 2011



# PRESENTACIÓN

La importancia de la Universidad en el proceso de gestación de un determinado modelo de ciudad es un hecho relativo función de multitud de variables como son la población, dinámica económica, evolución histórica, aspectos socioculturales, patrimonio cultural, etc.

En el caso de la Universidad de Granada y la ciudad en donde se ubica todas estas circunstancias son sinérgicas de manera que hoy en día sería inconcebible la ciudad de Granada y su urbanismo sin ella.

Esta importancia fue compartida durante gran parte de la segunda mitad del siglo XX con la concentración de instalaciones militares vinculadas a la novena región militar del Estado Español. Acometida la reorganización y reagrupación de espacios destinados a acuartelamientos, la Universidad de Granada queda como el principal agente económico y social de la ciudad (en ausencia ya no solo de otros secundarios sino en convivencia con otros dependientes de la propia actividad universitaria)

A estas circunstancias se suma el tamaño de la Universidad de Granada, tanto en número de alumnos 82.462 estudiantes (59.059 correspondientes a titulaciones de grado), profesores (3.761) e infraestructuras docentes, investigadoras y de extensión universitaria. Estas instalaciones, tal y como se presentará a lo largo de este documento, se concretan en siete campus (Aynadamar, Cartuja, Centro, Ceuta, Fuentenueva, Melilla y Ciencias de la Salud) localizados en una comunidad autónoma y en dos ciudades autónomas, así como otras instalaciones que completan la oferta de espacios y que se localizan en Sierra Nevada, Alpujarra Granadina, Club Náutico del Pantano de Cubillas, etc.

La complejidad de la gestión de las infraestructuras se completa con la diversidad en cuanto a antigüedad y naturaleza de las mismas, existiendo patrimonio correspondiente al siglo I (alfares romanos) junto a campus universitarios de una concepción modernista propia del siglo XXI.

Los atributos patrimoniales de la ciudad de Granada condicionan cualquier actuación que se plantee. Particularmente, las cautelas arqueológicas y de conservación cultural supone un elemento determinante a la hora de abordar mejoras substanciales, y más si cabe cuando el resto de las administraciones actúan, en la mayoría de los casos, como meros agentes inspectores sin ninguna implicación en materia de promoción y financiación de actuaciones encaminadas a la puesta en valor del ingente patrimonio inmueble del que es titular la Universidad de Granada.

Hecha esta introducción obvia insistir en la importancia de la Universidad de Granada como agente urbanizador y generador de relaciones e interrelaciones en la ciudad, siendo causa principal de la dinámica económica existente en la urbe.

La Universidad de Granada tiene por tanto un cometido vertebrador y determinante del territorio en donde se localiza, circunstancia esta que, aunque asumida por el resto de las administraciones, no ha supuesto un tratamiento diferenciado al resto de los agentes económicos de las ciudades en donde su ubica.

La gestión racional de todo el patrimonio de la Universidad de la Universidad de Granada obliga al pragmatismo y a la necesidad de plantear planes y programas basados en la funcionalidad y sostenibilidad de las acciones que se determinen. Todo ello ha de llevarse a cabo dentro del modelo de financiación de las universidades públicas españolas, en donde no se consideran ni se tienen en cuenta hechos diferenciales esenciales como son la necesidad de conservación del patrimonio histórico, la capacidad de regeneración de tejido urbano y puesta en valor de espacios que de otra forma se perderían dentro del modelo de ciudad, así como la propia difusión cultural de los valores históricos que se poseen.

En estos últimos años la Universidad de Granada está haciendo un esfuerzo considerable encaminado a conseguir un marco específico de trabajo que le permita abordar con suficientes garantías todas las acciones de mejoras planteadas dentro del modelo de Universidad-Ciudad.

En este documento se presentan, de forma ordenada y por aproximaciones sucesivas, la relación Universidad – Ciudad, desde la ordenación del territorio hasta la presentación de los distintos modelos de campus así como sus relaciones dentro del esquema de ciudad.

Se presta especial atención, porque así permite conocer la realidad de las relaciones, a la evolución del modelo de universidad a lo largo de toda la historia (coránica, cristiana, literaria y moderna), a las dinámicas residenciales y sus relaciones con la universidad, (modelos de movilidad) así como a la propia configuración arquitectónica y de diseño de espacios públicos fruto de las relaciones anteriores.

Por último hay que agradecer el importante trabajo llevado a cabo por los autores del estudio, Juan Manuel Santiago, David Cabrera y Carmen Torrecillas, que además de suponer la puesta en orden y valor de información de primera importancia para la Universidad de Granada, facilita una herramienta de ayuda a la toma de decisiones en materia de urbanismo e infraestructuras universitarias.

En Granada, marzo de 2011

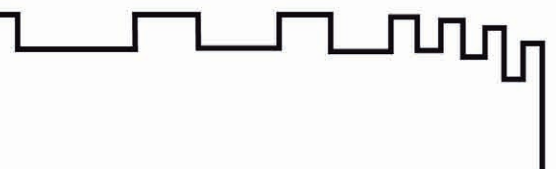
Begoña Moreno Escobar  
Vicerrectora de Infraestructuras y Campus  
Germán Martínez Montes  
Director de Planificación y Programación  
Vicerrectorado de Infraestructuras y Campus  
Universidad de Granada



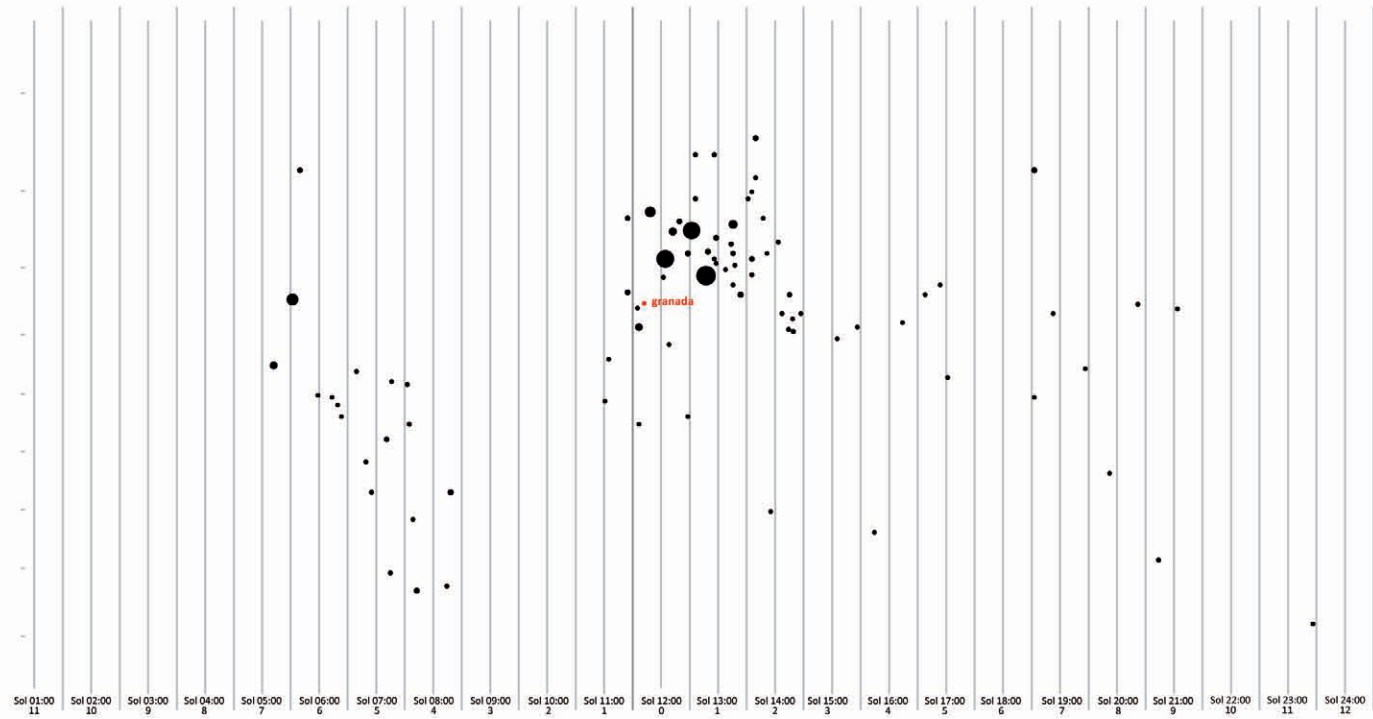
# a | universidad-ciudad MOVILIDAD [INTER]NACIONAL

Granada es la PRIMERA universidad europea en RECEPCIÓN de estudiantes, y la segunda española en envío de estudiantes propios.


escala TERRITORIAL >>> escala CIUDAD >>> escala CAMPUS




## Mapa de intensidades



## Rosa de los continentes



**MOVILIDAD  
INTERNACIONAL**



# MOVILIDAD NACIONAL



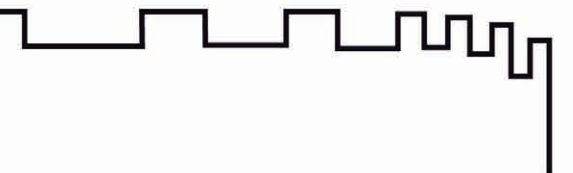
# MOVILIDAD INTERNACIONAL

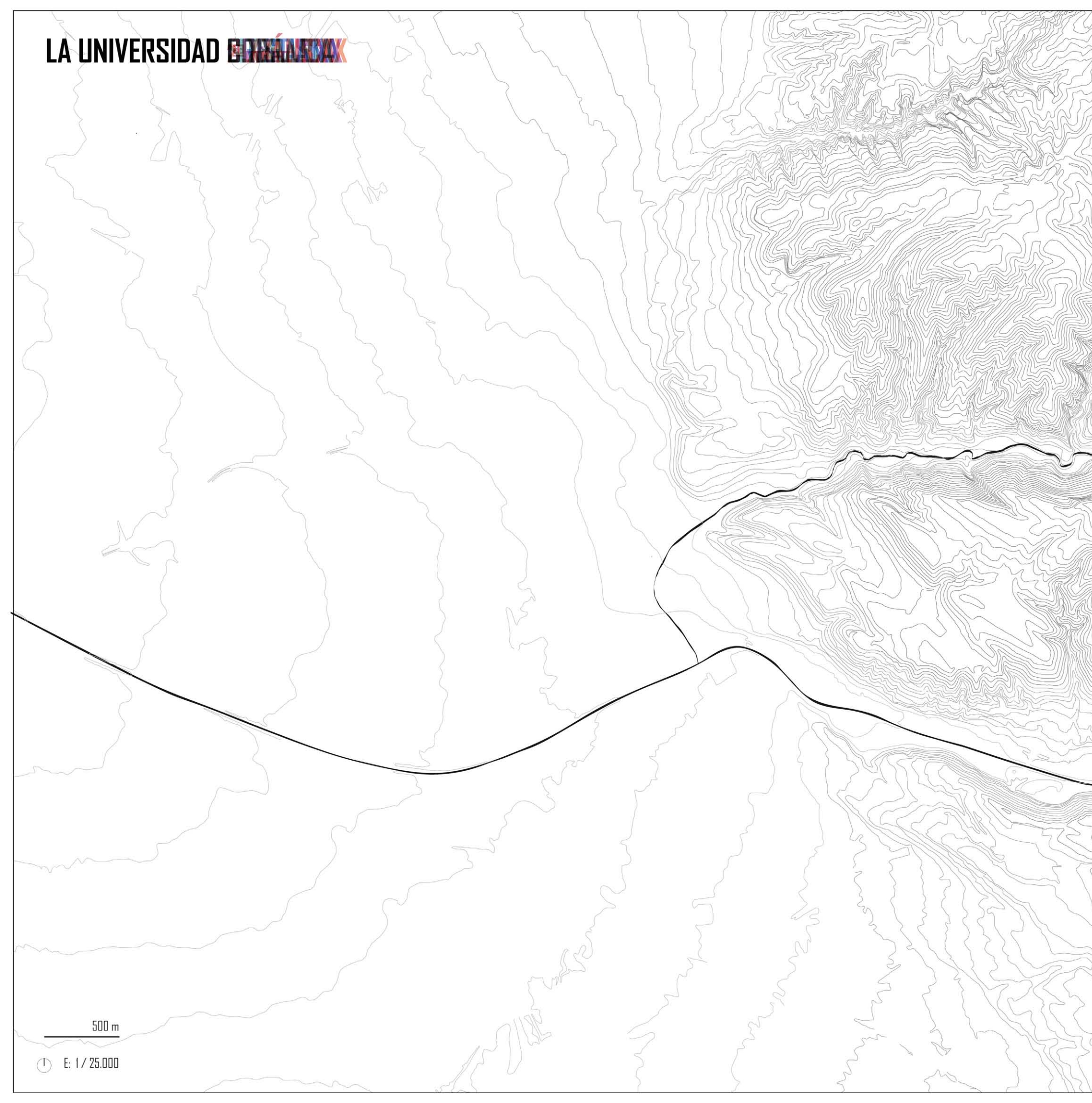


universidad-ciudad  
**b | EVOLUCIÓN HISTÓRICA**

Evolución de las relaciones UNIVERSIDAD-PODER y UNIVERSIDAD-CIUDAD  
a lo largo de los periodos históricos de Granada. Mirada escalar-temporal.

escala TERRITORIAL >>> escala CIUDAD >>> escala CAMPUS





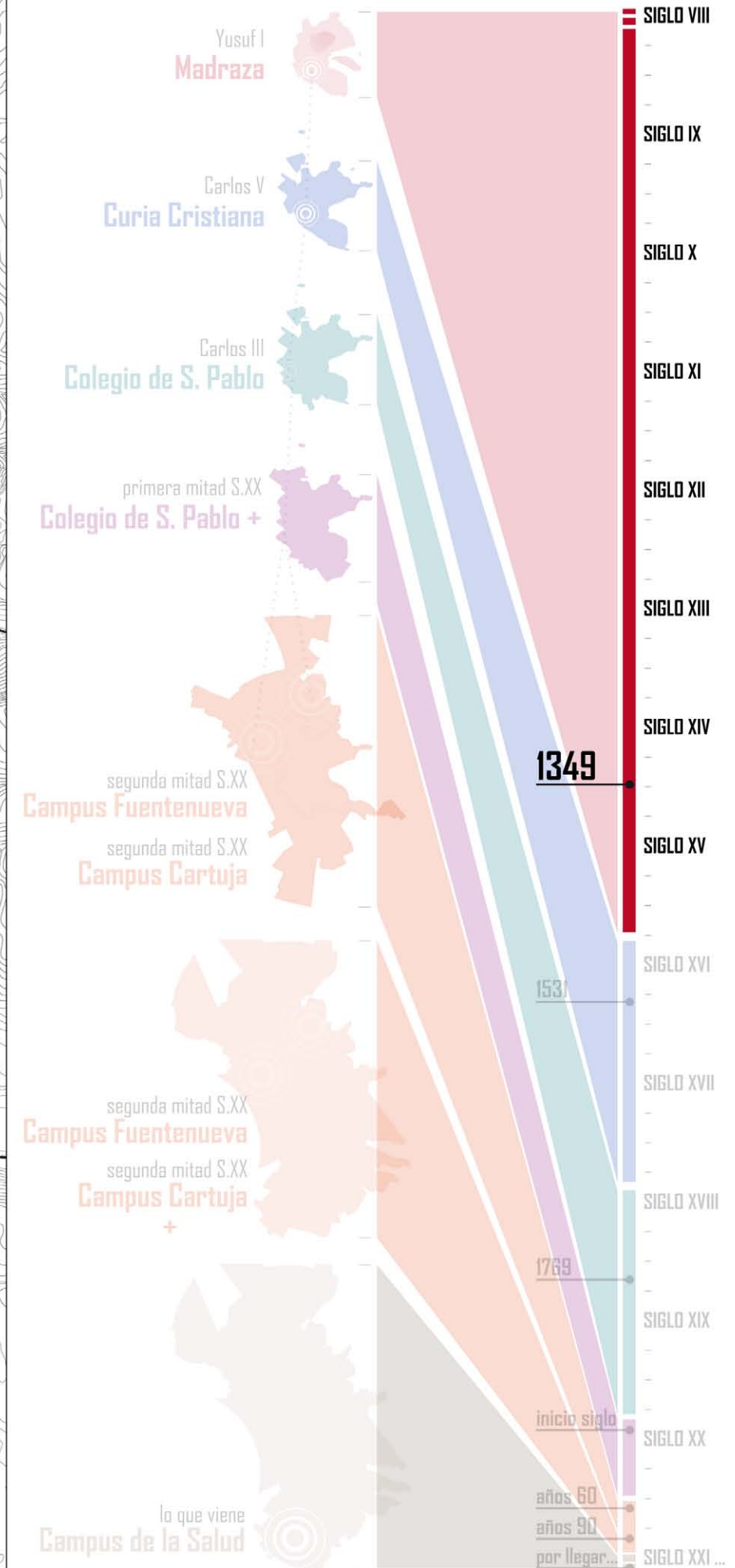
500 m

⌚ E: 1 / 25.000

# LA UNIVERSIDAD CORÁNICA

## UNIVERSIDAD - CIUDAD centros de gravedad

500 m



500 m

E: 1 / 25.000

— murallas  
• puertas



# LA UNIVERSIDAD CORÁNICA

## UNIVERSIDAD - CIUDAD centros de gravedad

500 m

Yusuf I  
**Madraza**

Carlos V  
**Curia Cristiana**

Carlos III  
**Colegio de S. Pablo**

primera mitad S.XX  
**Colegio de S. Pablo +**

segunda mitad S.XX  
**Campus Fuentenueva**  
segunda mitad S.XX  
**Campus Cartuja**

segunda mitad S.XX  
**Campus Fuentenueva**  
segunda mitad S.XX  
**Campus Cartuja**  
+

lo que viene  
**Campus de la Salud**

- SIGLO VIII
- SIGLO IX
- SIGLO X
- SIGLO XI
- SIGLO XII
- SIGLO XIII
- SIGLO XIV
- SIGLO XV
- SIGLO XVI
- SIGLO XVII
- SIGLO XVIII
- SIGLO XIX
- SIGLO XX
- SIGLO XXI ...

1349

1531

1769

inicio siglo

años 60

años 90

por llegar...

500 m

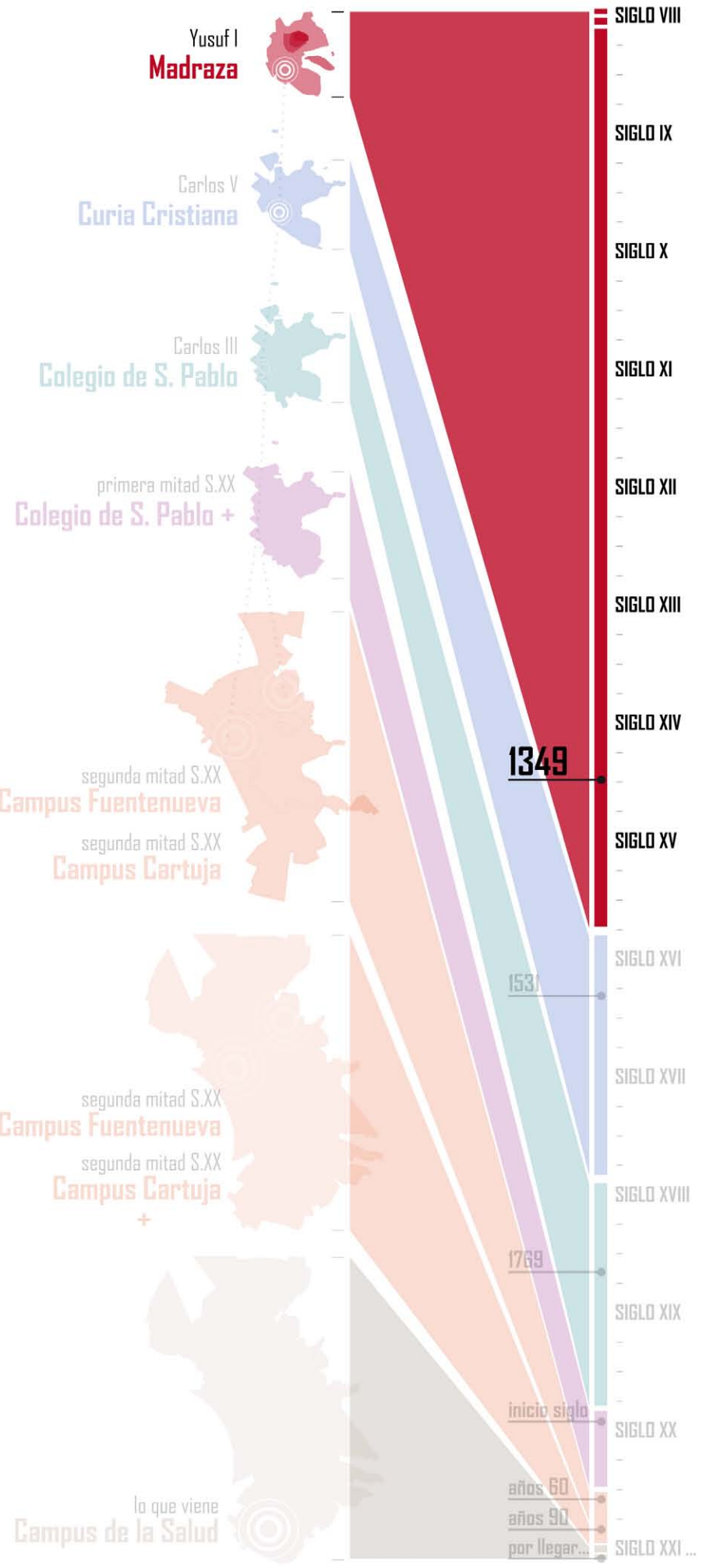
E: 1 / 25.000

— murallas  
• puertas

# LA UNIVERSIDAD CORÁNICA

## UNIVERSIDAD - CIUDAD centros de gravedad

500 m



S. VIII - XI  
**Alcazaba Vieja**

S. XI  
**Ampliación Zifí**

S. XI - XV  
**Medina de Granada**

**Arrabal de los Alconeros**

**Barrio de Axares**

**Alhambra**

**Arrabal de los Alfareros**

**Arrabal de la Loma**

**Arrabal de la Rambla**

500 m

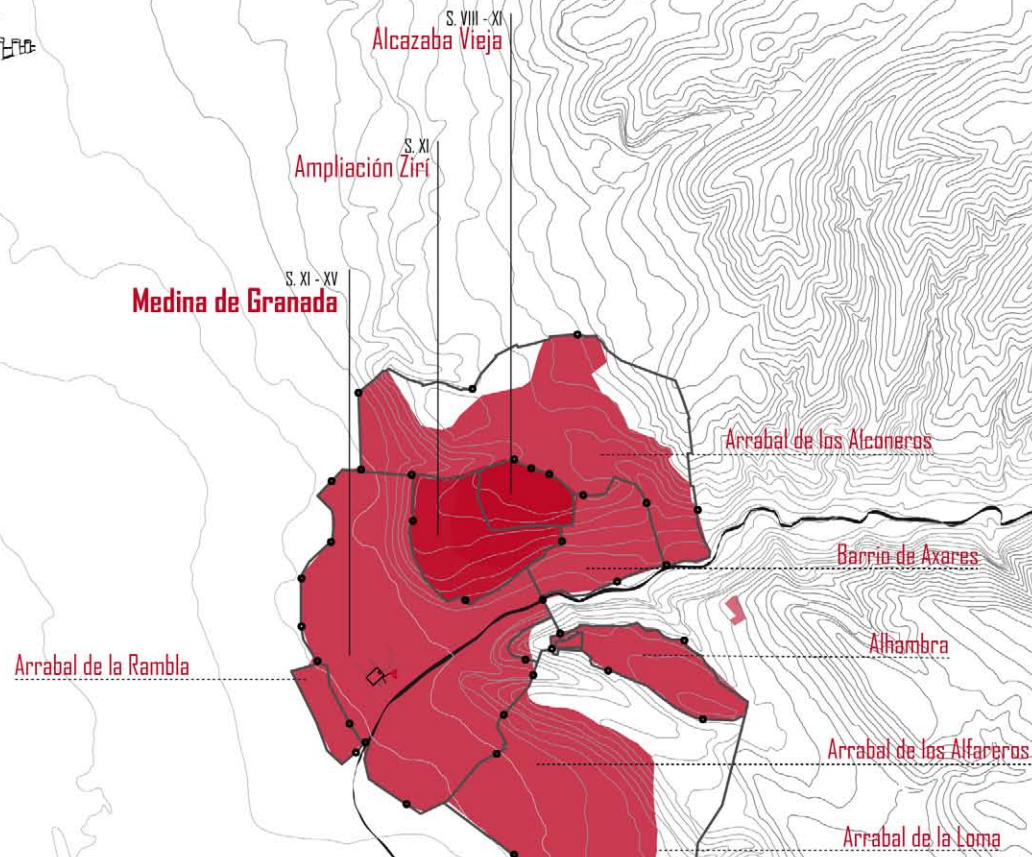
E: 1 / 25.000

— murallas  
• puertas

# LA UNIVERSIDAD CORÁNICA

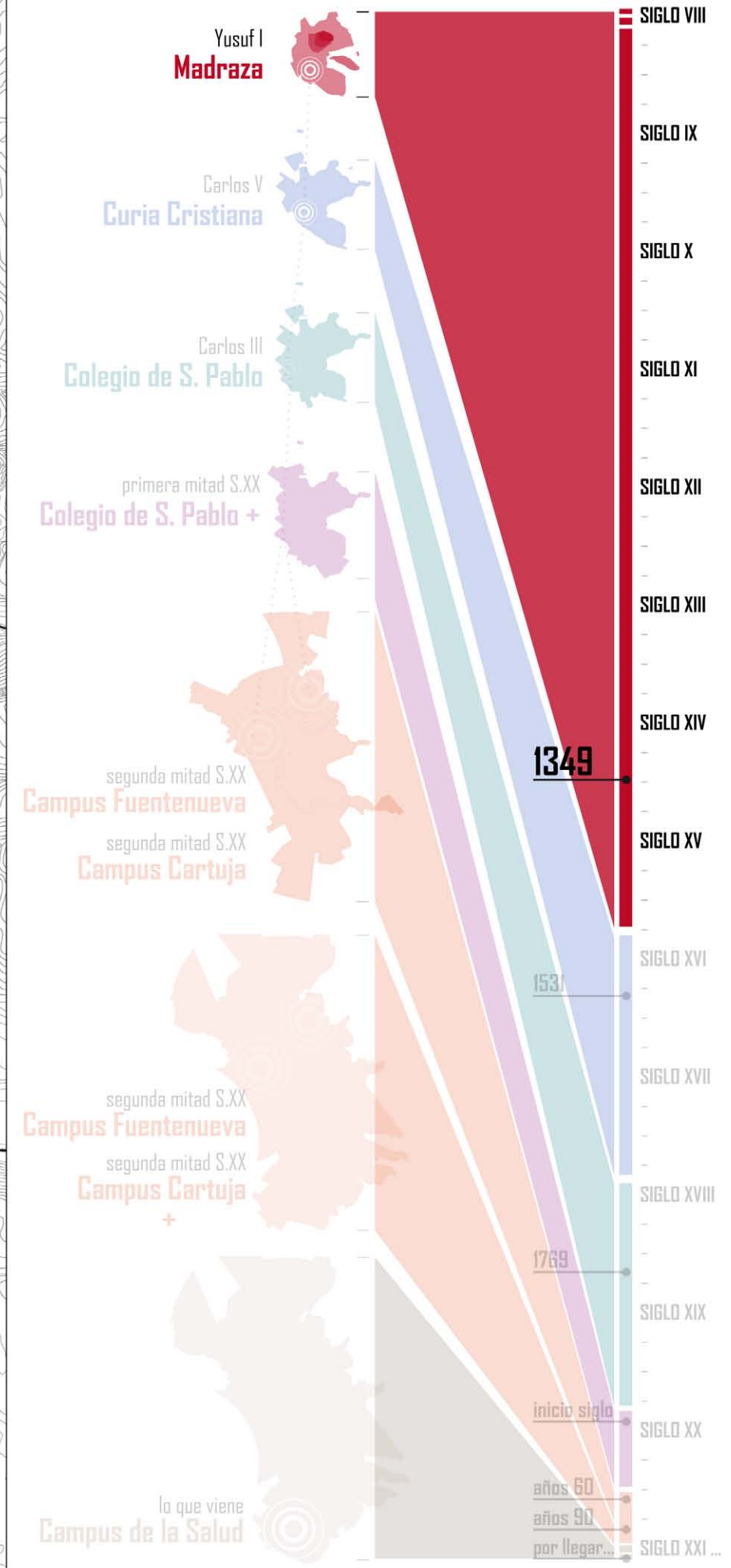


Origen de la **Universidad** en el corazón de la ciudad



500 m  
 E: 1 / 25.000  
 — murallas  
 • puertas

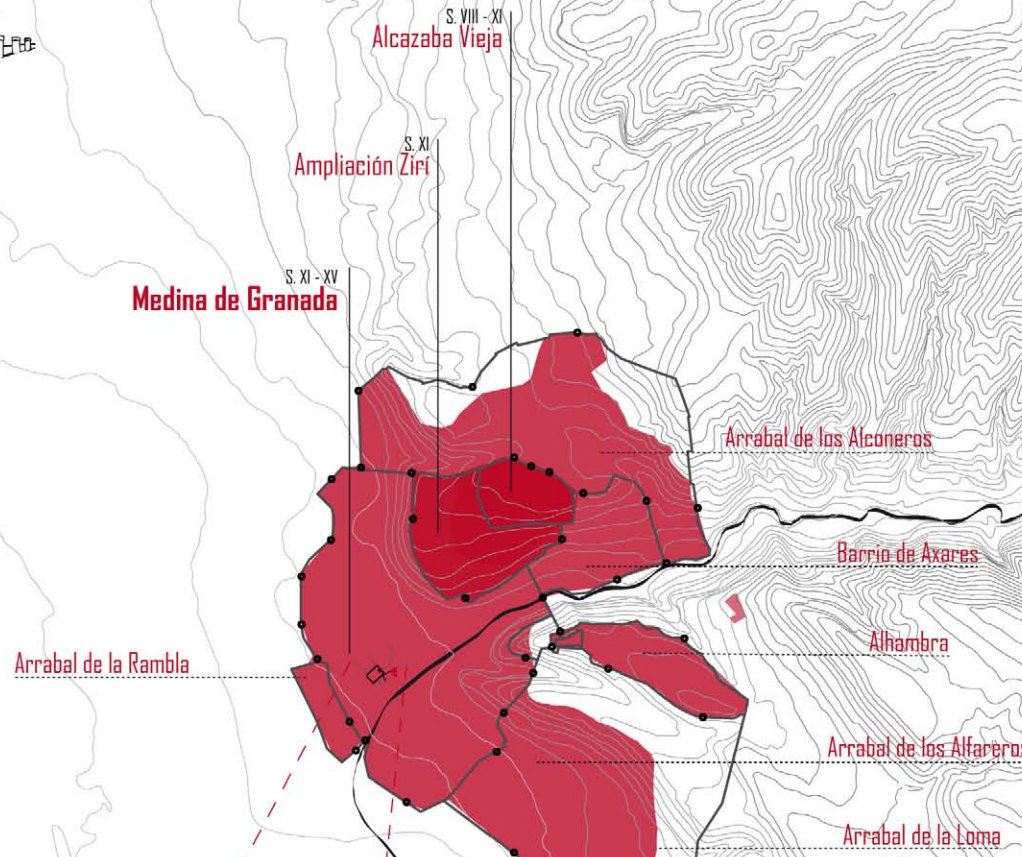
## UNIVERSIDAD - CIUDAD centros de gravedad



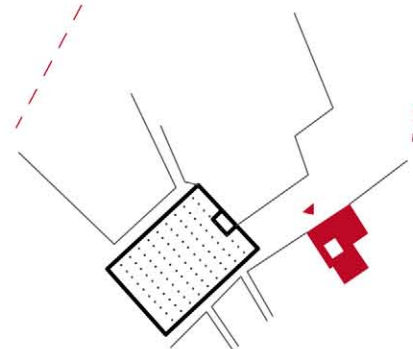
# LA UNIVERSIDAD CORÁNICA



Origen de la **Universidad** en el corazón de la ciudad



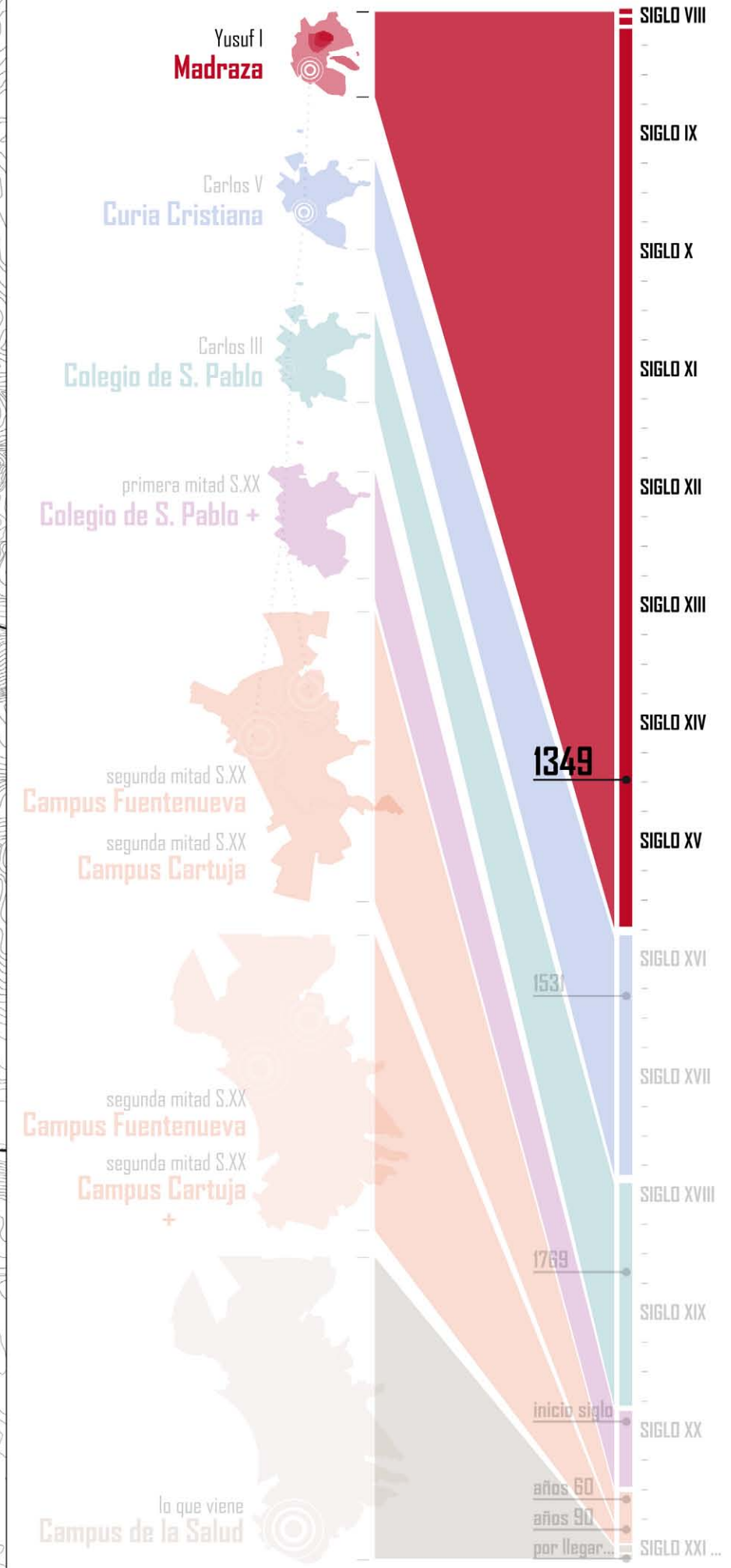
El edificio de la **Madraza** se enfrentaba a la "Plaza de la **Gran Mezquita**", centro y símbolo de la Medina



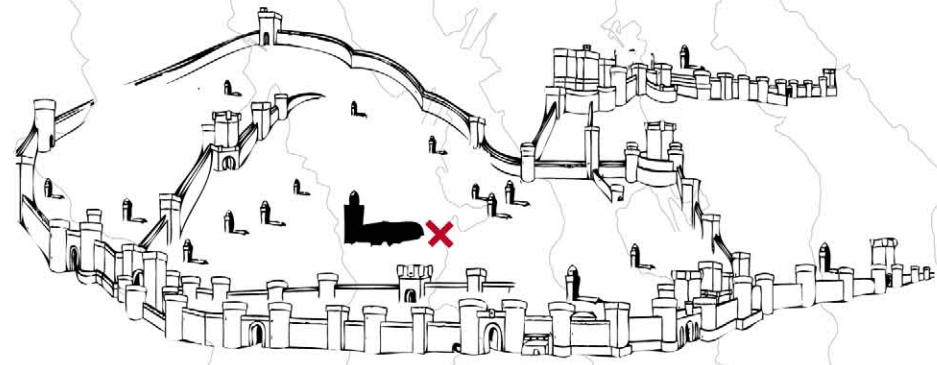
500 m  
E: 1 / 25.000  
— murallas  
• puertas

E: 1 / 3.000

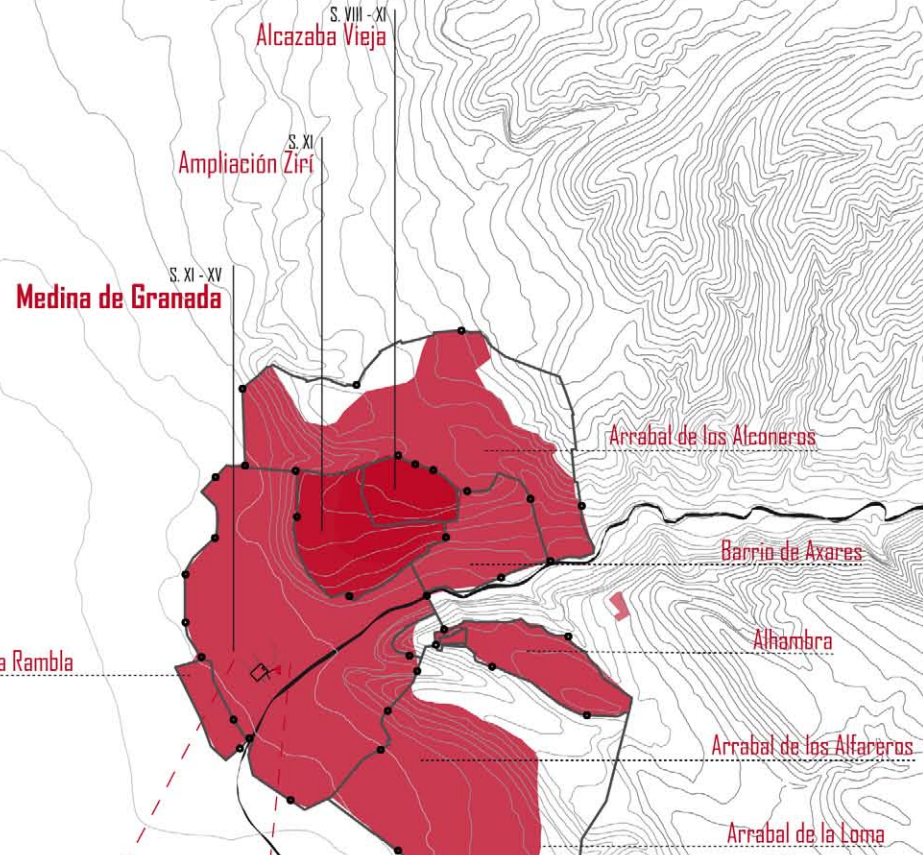
## UNIVERSIDAD - CIUDAD centros de gravedad



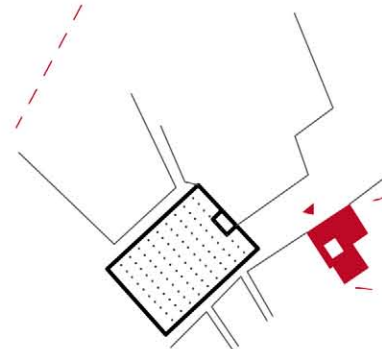
# LA UNIVERSIDAD CORÁNICA



Origen de la **Universidad** en el corazón de la ciudad



El edificio de la **Madraza** se enfrentaba a la "Plaza de la **Gran Mezquita**", centro y símbolo de la Medina



E: 1 / 3.000

## docencia - nivel espacial

La Madraza funcionaba como universidad religiosa y albergue gratuito, en analogía con el monasterio de la Edad Media

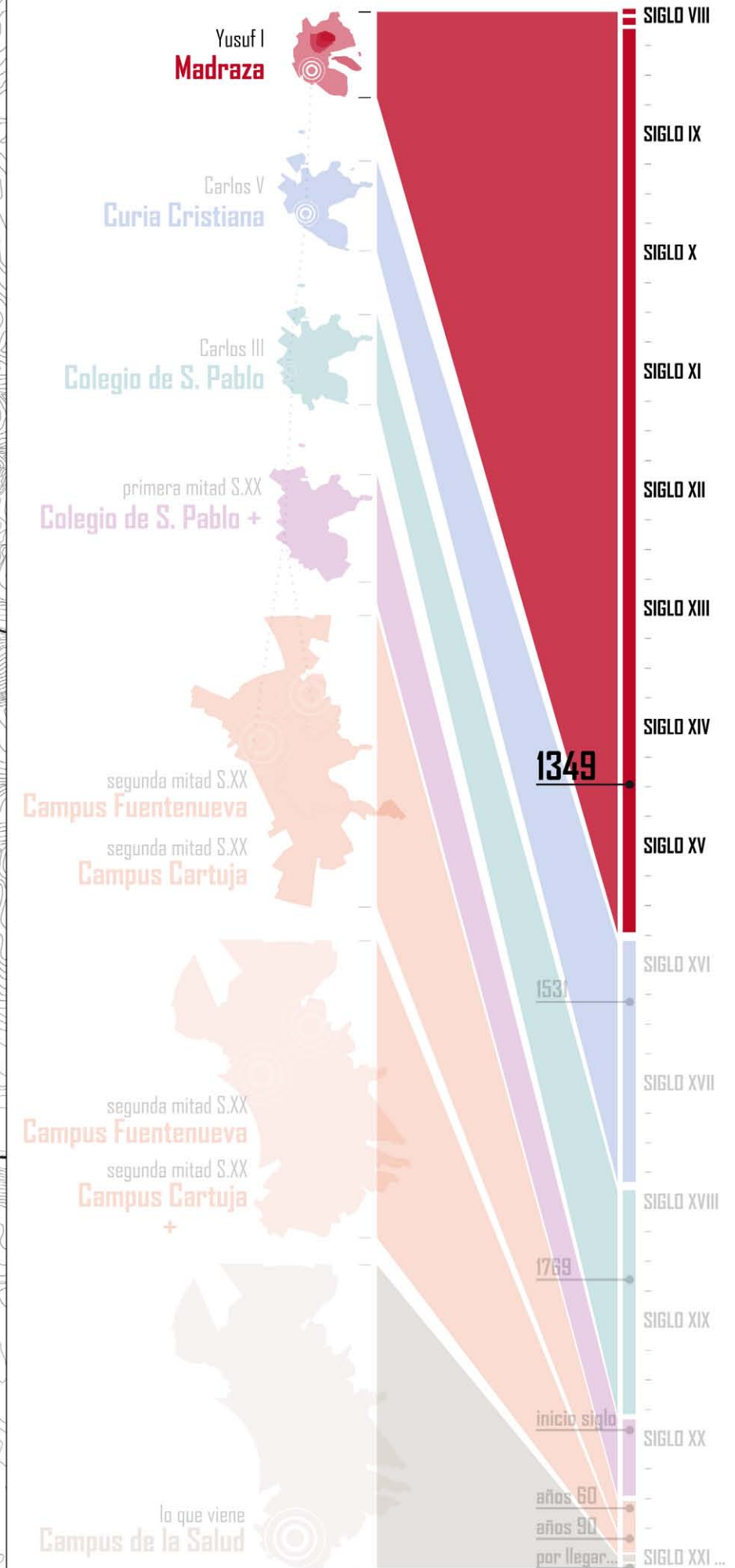


E: 1 / 750

estado actual  
hipótesis configuración anterior

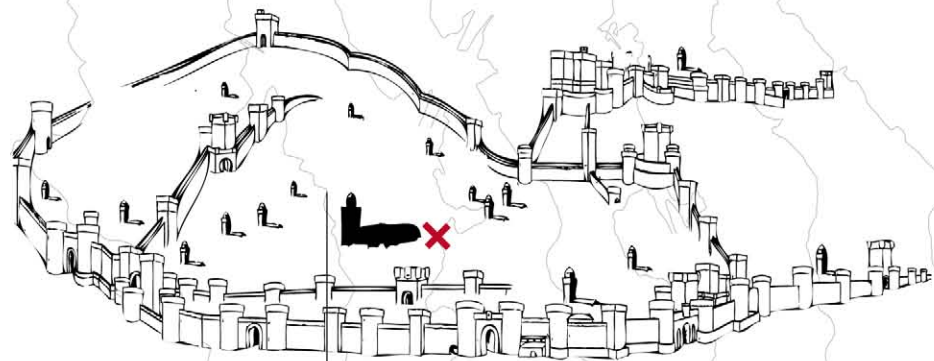
# UNIVERSIDAD - CIUDAD centros de gravedad

500 m




500 m  
E: 1 / 25.000  
— murallas  
• puertas

# LA UNIVERSIDAD CORÁNICA



Origen de la **Universidad** en el corazón de la ciudad



universidad - religión - poder  
interior del oratorio la **Madraza**

S. VIII - XI  
**Alcazaba Vieja**

S. XI  
**Ampliación Zifí**

S. XI - XV  
**Medina de Granada**

**Arrabal de los Alconeros**

**Barrio de Axares**

**Alhambra**

**Arrabal de los Alfareros**

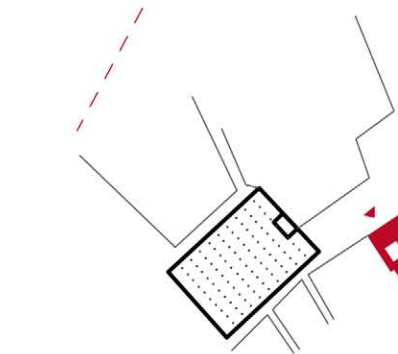
**Arrabal de la Loma**

**Arrabal de la Rambla**

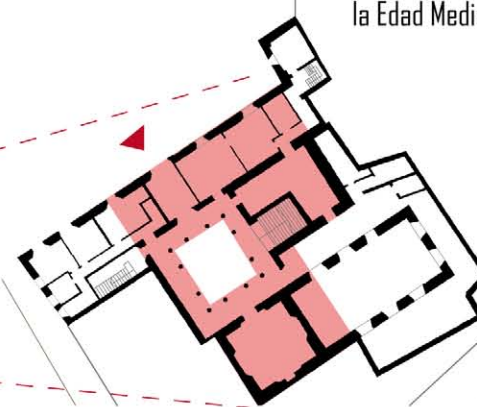
## docencia - nivel espacial

La Madraza funcionaba como universidad religiosa y albergue gratuito, en analogía con el monasterio de la Edad Media

El edificio de la **Madraza** se enfrentaba a la "Plaza de la **Gran Mezquita**", centro y símbolo de la Medina



E: 1 / 3.000



E: 1 / 750

estado actual  
**hipótesis configuración anterior**

500 m

E: 1 / 25.000

— murallas  
• puertas

## UNIVERSIDAD - CIUDAD centros de gravedad

500 m

Yusuf I  
**Madraza**



Carlos V  
**Curia Cristiana**



Carlos III  
**Colegio de S. Pablo**



primera mitad S.XX  
**Colegio de S. Pablo +**



segunda mitad S.XX  
**Campus Fuentenueva**

segunda mitad S.XX  
**Campus Cartuja**



segunda mitad S.XX  
**Campus Fuentenueva**

segunda mitad S.XX  
**Campus Cartuja**



lo que viene  
**Campus de la Salud**



SIGLO VIII

SIGLO IX

SIGLO X

SIGLO XI

SIGLO XII

SIGLO XIII

SIGLO XIV

SIGLO XV

SIGLO XVI

SIGLO XVII

SIGLO XVIII

SIGLO XIX

SIGLO XX

SIGLO XXI ...

1349

1531

1769

inicio siglo

años 60

años 90

por llegar...

universidad-ciudad  
**LINEA TEMPORAL**

LA UNIVERSIDAD **CORÁNICA**  
LA UNIVERSIDAD **CRISTIANA**

UNIVERSIDAD - CIUDAD  
centros de gravedad

500 m

Yusuf I  
**Madraza**

Carlos V  
**Curia Cristiana**

Carlos III  
**Colegio de S. Pablo**

primera mitad S.XX  
**Colegio de S. Pablo +**

segunda mitad S.XX  
**Campus Fuentenueva**  
segunda mitad S.XX  
**Campus Cartuja**

segunda mitad S.XX  
**Campus Fuentenueva**  
segunda mitad S.XX  
**Campus Cartuja**  
+

lo que viene  
**Campus de la Salud**

SIGLO VIII  
SIGLO IX  
SIGLO X  
SIGLO XI  
SIGLO XII  
SIGLO XIII  
SIGLO XIV  
SIGLO XV  
SIGLO XVI  
SIGLO XVII  
SIGLO XVIII  
SIGLO XIX  
SIGLO XX  
SIGLO XXI ...

1349

1531

1769

inicio siglo

años 60

años 90

por llegar...

500 m

E: 1 / 25.000

— murallas  
• puertas

LA UNIVERSIDAD **CORÁNICA**  
LA UNIVERSIDAD **CRISTIANA**

UNIVERSIDAD - CIUDAD  
centros de gravedad

500 m

Yusuf I  
**Madraza**

Carlos V  
**Curia Cristiana**

Carlos III  
**Colegio de S. Pablo**

primera mitad S.XX  
**Colegio de S. Pablo +**

segunda mitad S.XX  
**Campus Fuentenueva**  
segunda mitad S.XX  
**Campus Cartuja**

segunda mitad S.XX  
**Campus Fuentenueva**  
segunda mitad S.XX  
**Campus Cartuja**  
+

lo que viene  
**Campus de la Salud**

- SIGLO VIII
- SIGLO IX
- SIGLO X
- SIGLO XI
- SIGLO XII
- SIGLO XIII
- SIGLO XIV
- SIGLO XV
- SIGLO XVI
- SIGLO XVII
- SIGLO XVIII
- SIGLO XIX
- SIGLO XX
- SIGLO XXI ...

1349

1531

1769

inicio siglo

años 60

años 90

por llegar...

500 m

E: 1 / 25.000

— murallas  
• puertas

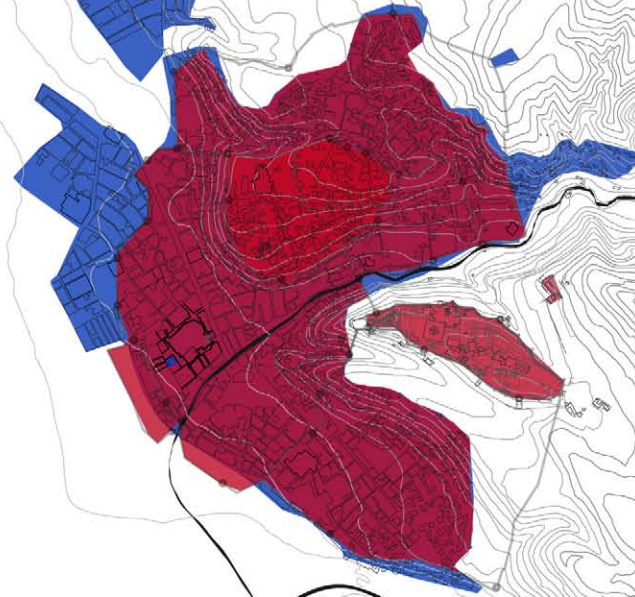
universidad-ciudad  
**LINEA TEMPORAL**



# LA UNIVERSIDAD **CORÁNICA** LA UNIVERSIDAD **CRISTIANA**



Doble dimensión estatal y religiosa de la nueva  
**Universidad cristiana**



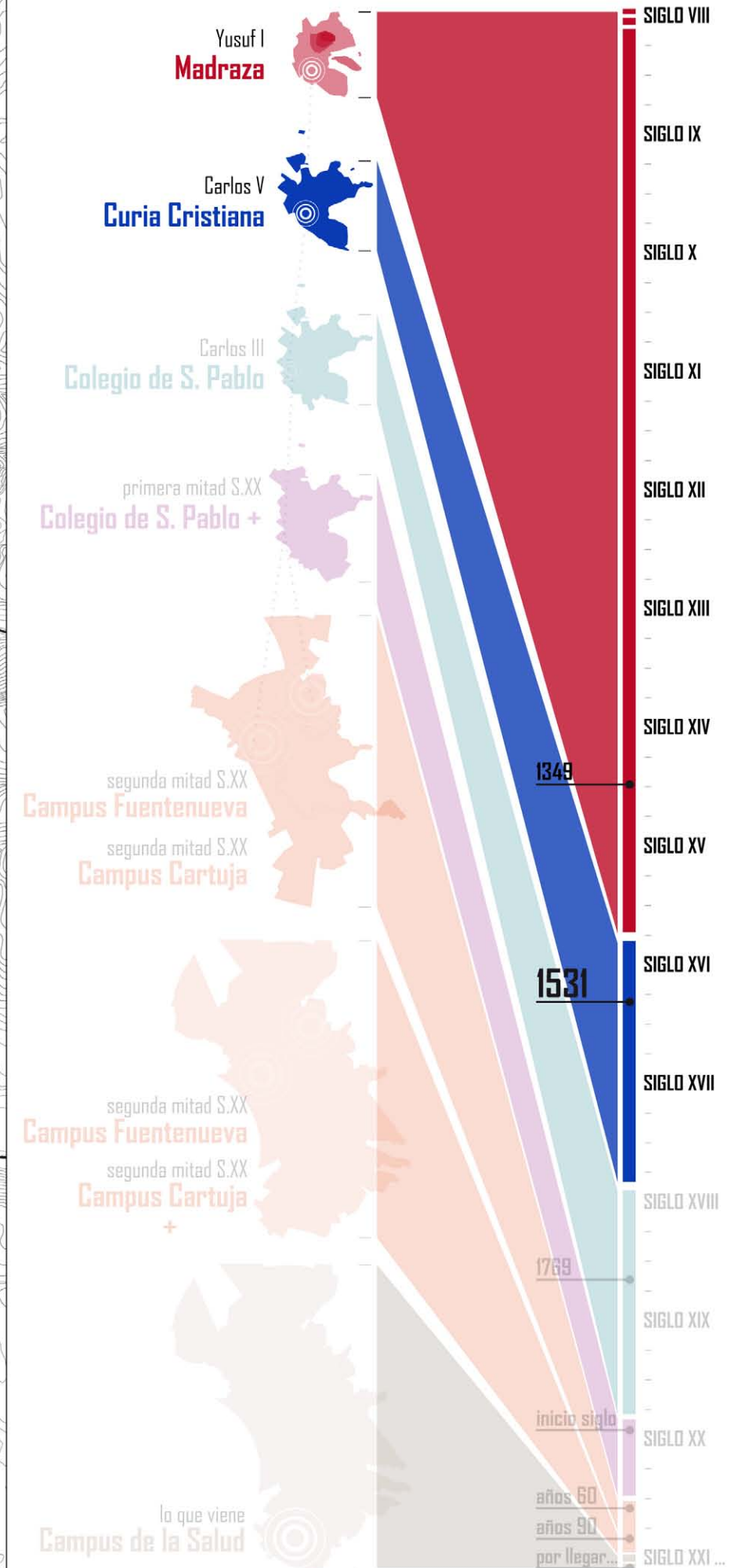
500 m

E: 1 / 25.000

— murallas  
• puertas

## UNIVERSIDAD - CIUDAD centros de gravedad

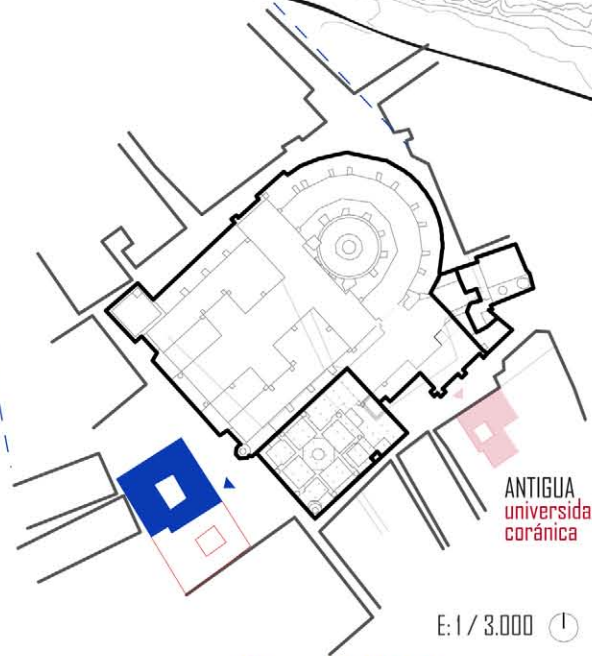
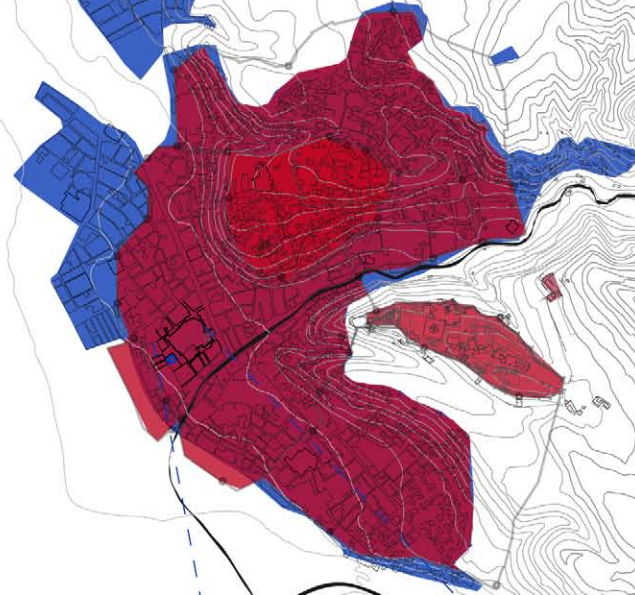
500 m



# LA UNIVERSIDAD CORÁNICA LA UNIVERSIDAD CRISTIANA



Doble dimensión estatal y religiosa de la nueva  
**Universidad cristiana**



ANTIGUA  
universidad  
coránica

E: 1 / 3.000

El edificio de la nueva **Universidad Cristiana** se enfrenta  
a la Catedral, nuevo símbolo de la Ciudad conquistada

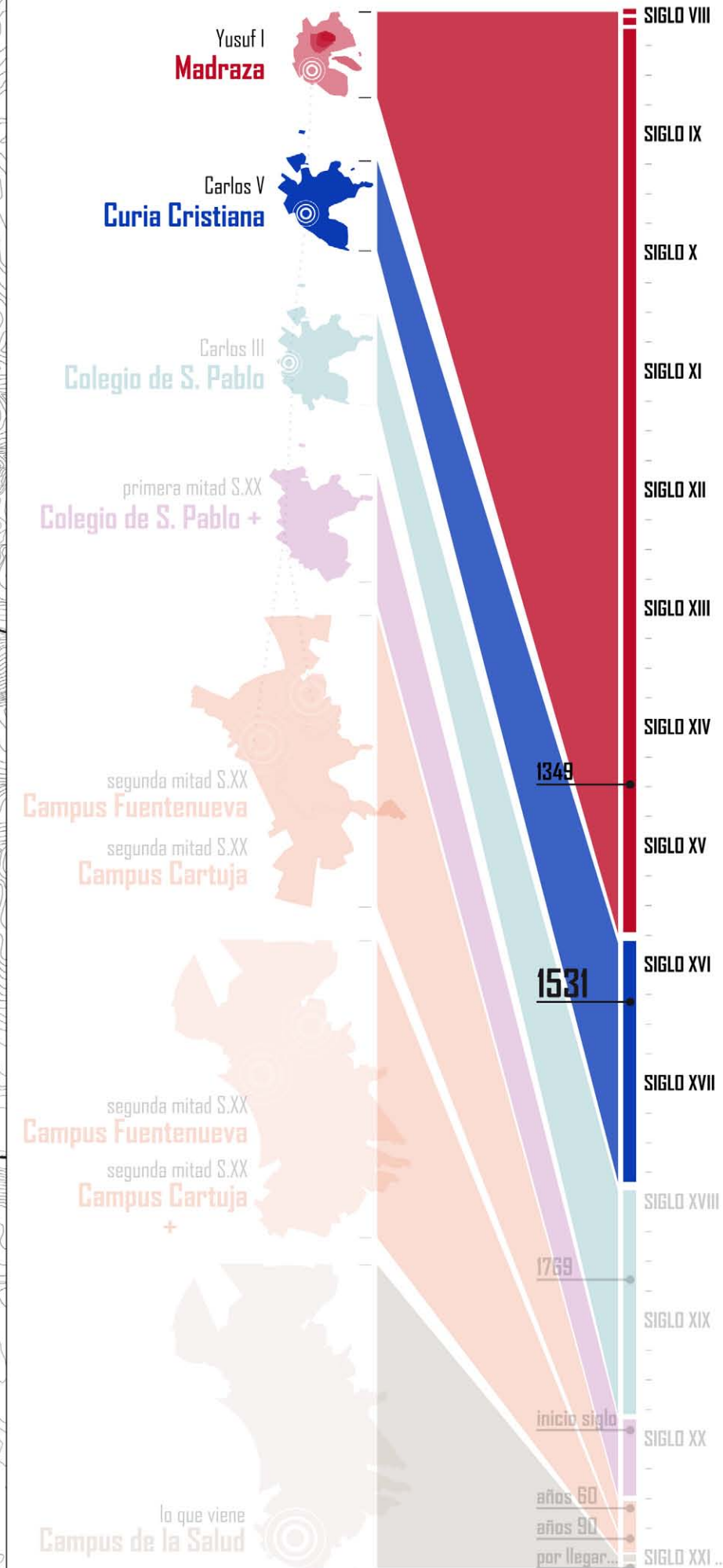
500 m

E: 1 / 25.000


— murallas  
• puertas

## UNIVERSIDAD - CIUDAD centros de gravedad

500 m



# LA UNIVERSIDAD CORÁNICA LA UNIVERSIDAD CRISTIANA



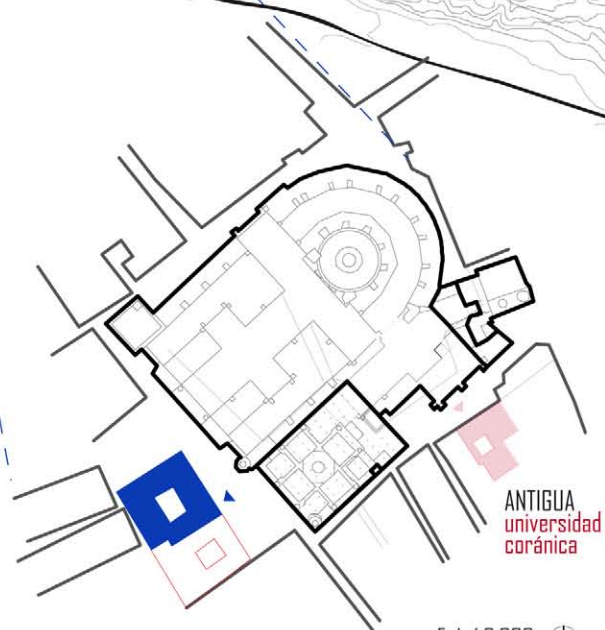
Doble dimensión estatal y religiosa de la nueva  
**Universidad cristiana**

Colegio Imperial de S. Miguel  
Casa Doctrina  
educación de hijos moriscos

Colegio de Sta. Cruz de la Pe.  
Colegio de Sta. Catalina Martir  
colegios nuevos

Colegio de S. Fernando, capilla real  
Colegio de S. Jerónimo, monasterio  
Colegio Eclesiástica de S. Cecilia, catedral  
formación clero

Colegio de S. Gregorio Bético  
Colegio de la Inmaculada Concepción de la Madre de Dios  
otras

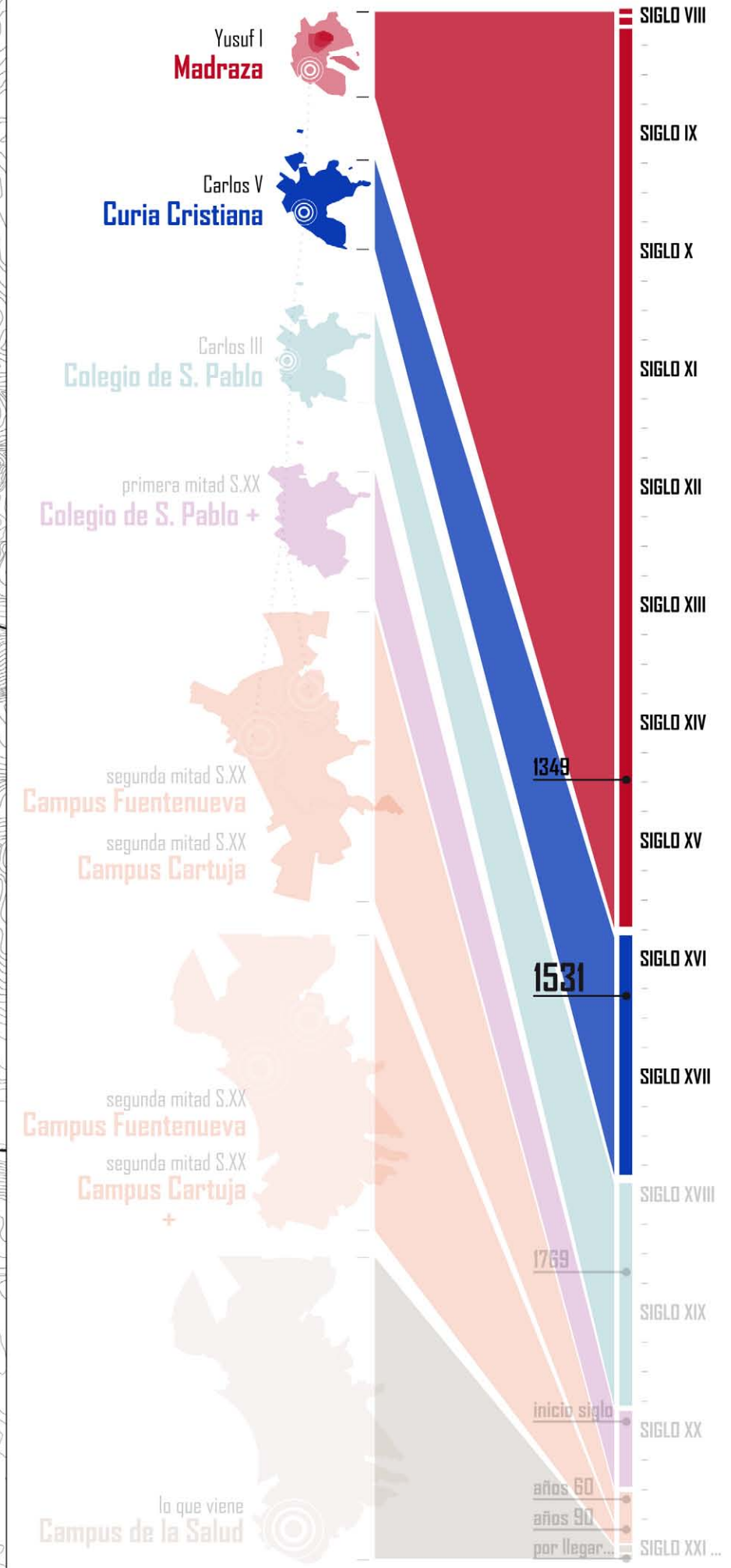


El edificio de la nueva **Universidad Cristiana** se enfrenta a la Catedral, nuevo símbolo de la Ciudad conquistada

500 m  
E: 1 / 25.000  
— murallas  
• puertas


E: 1 / 3.000

## UNIVERSIDAD - CIUDAD centros de gravedad



universidad-ciudad  
**LINEA TEMPORAL**

# LA UNIVERSIDAD CORÁNICA LA UNIVERSIDAD CRISTIANA



Doble dimensión estatal y religiosa de la nueva  
**Universidad cristiana**

## Compañía de Jesús Colegio de S. Pablo

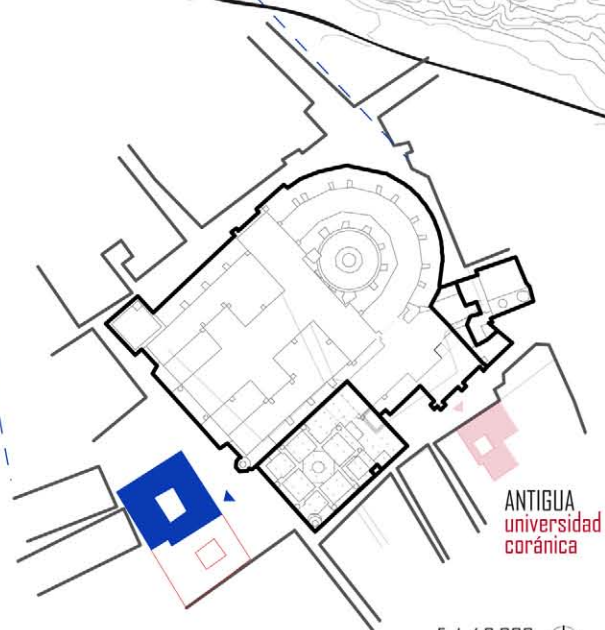
Al principio se limita a la enseñanza de Gramática, pero acaba estableciéndose como SISTEMA PEDAGÓGICO ALTERNATIVO, oponiéndose a la Universidad.

Colegio Imperial de S. Miguel / Casa Doctrina / educación de hijos moriscos

Colegio de Sta. Cruz de la Pe. / Colegio de Sta. Catalina Martir / colegios nuevos

Colegio de S. Fernando, capilla real / Colegio de S. Jerónimo, monasterio / Colegio Eclesiástica de S. Cecilia, catedral / formación clero

Colegio de S. Gregorio Bético / Colegio de la Inmaculada Concepción de la Madre de Dios / otras

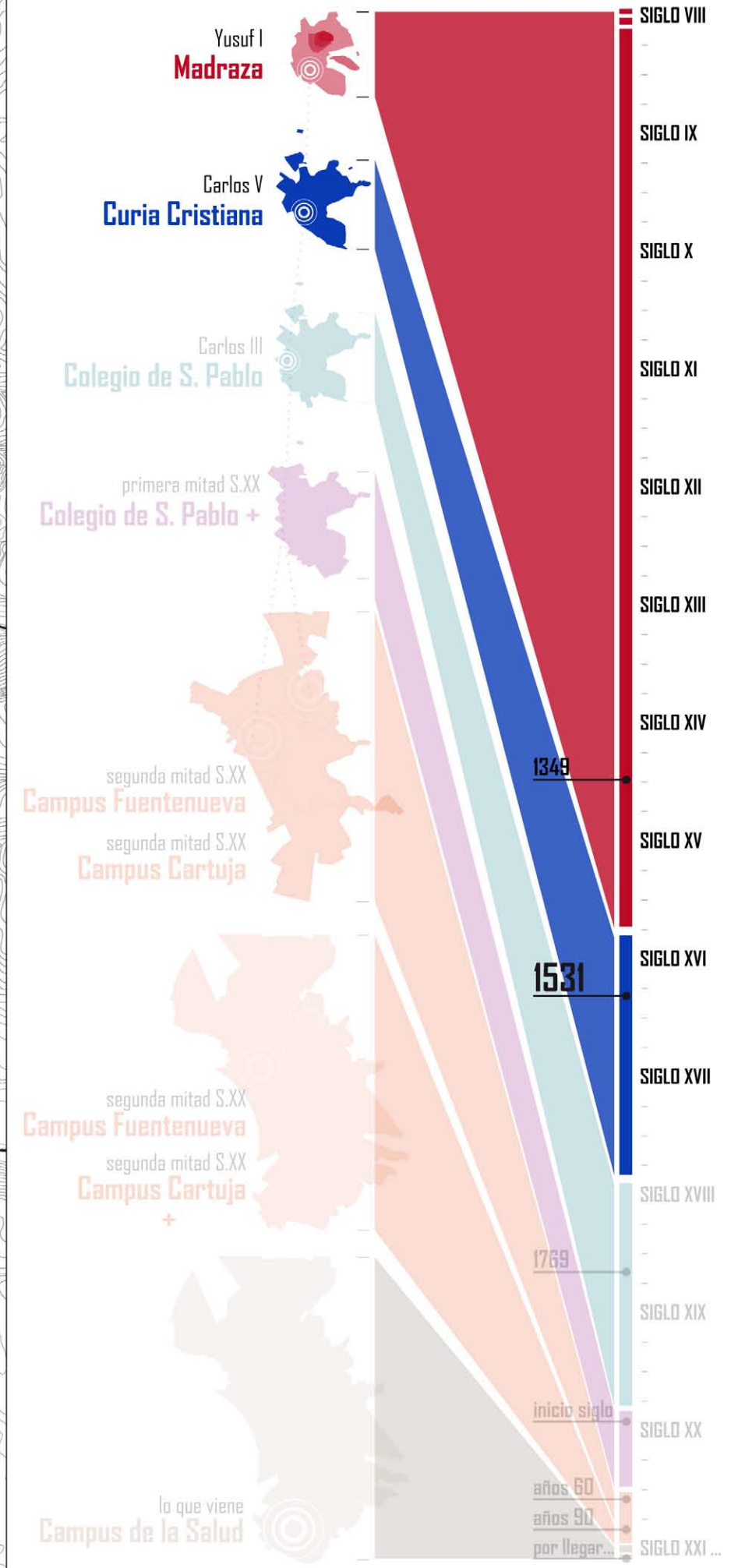


El edificio de la nueva **Universidad Cristiana** se enfrenta a la Catedral, nuevo símbolo de la Ciudad conquistada

500 m  
E: 1 / 25.000  
— murallas  
• puertas

E: 1 / 3.000

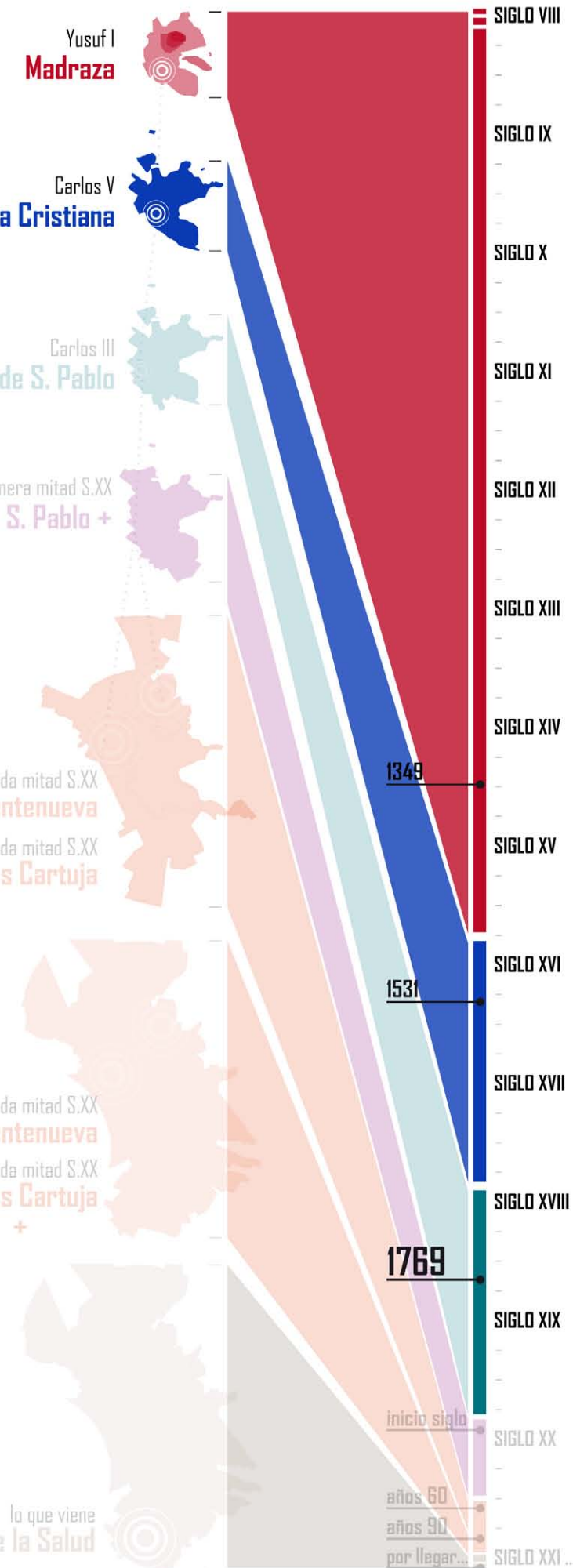
## UNIVERSIDAD - CIUDAD centros de gravedad



LA UNIVERSIDAD **CORÁNICA**  
 LA UNIVERSIDAD **CRISTIANA**  
 LA UNIVERSIDAD **LITERARIA**

**UNIVERSIDAD - CIUDAD**  
 centros de gravedad

500 m



500 m

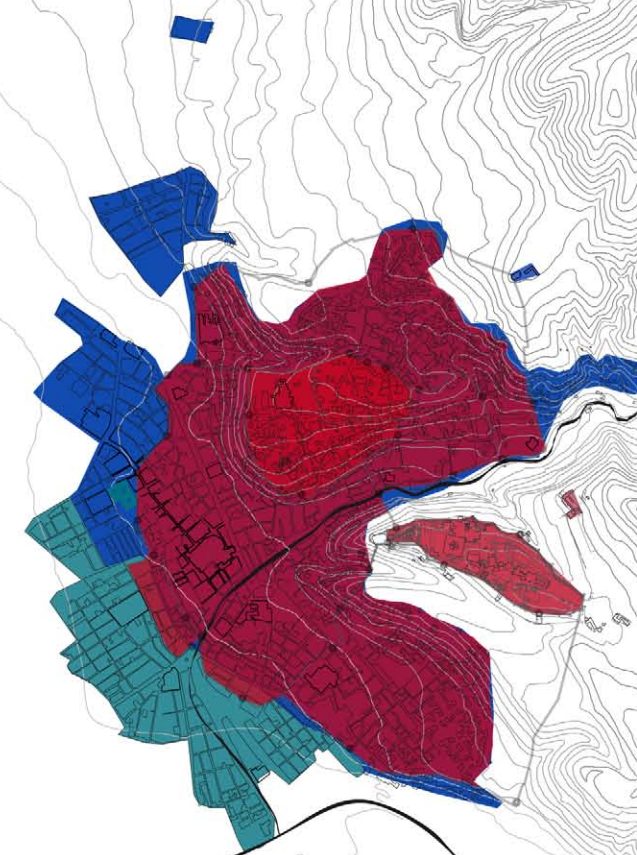
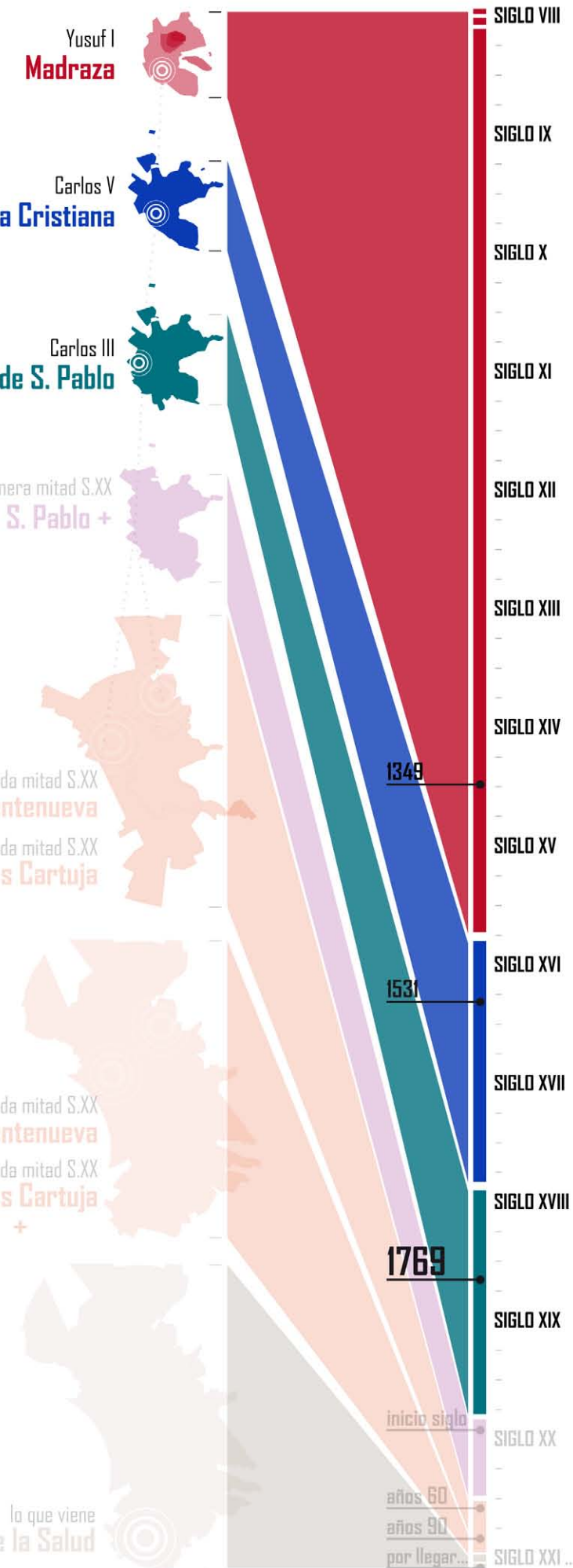
E: 1 / 25.000

— murallas  
 • puertas

LA UNIVERSIDAD **CORÁNICA**  
 LA UNIVERSIDAD **CRISTIANA**  
 LA UNIVERSIDAD **LITERARIA**

**UNIVERSIDAD - CIUDAD**  
 centros de gravedad

500 m



500 m

E: 1 / 25.000

— murallas  
 • puertas

LA UNIVERSIDAD **CORÁNICA**  
 LA UNIVERSIDAD **CRISTIANA**  
 LA UNIVERSIDAD **LITERARIA**



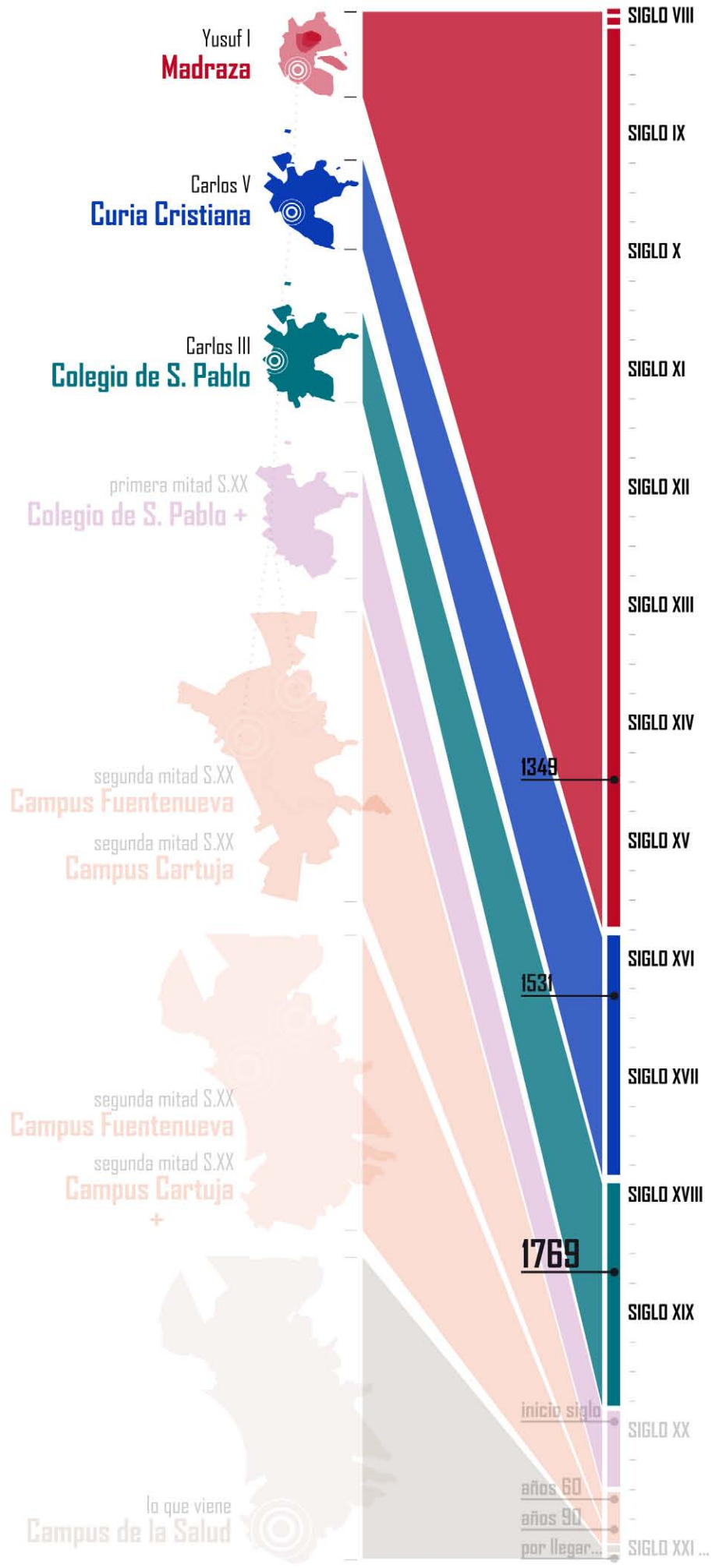
Traslado de la **Universidad Literaria** al Colegio de San Pablo: eliminación de cualquier sistema formativo superior que hiciera competencia al oficial

El eje 'renacentista' de **San Jerónimo**: soporte de la nueva estructura de la ciudad en la expansión urbana que se produce en los s. XVI y XVIII

cármenes	conventos
iglesias	palacios

ANTIGUA universidad coránica  
 ANTIGUA universidad cristiana

UNIVERSIDAD - CIUDAD  
 centros de gravedad



LA UNIVERSIDAD **CORÁNICA**  
 LA UNIVERSIDAD **CRISTIANA**  
 LA UNIVERSIDAD **LITERARIA**

E: 1 / 2.000

Con la Reforma Borbónica y la expulsión de los jesuitas, la **Universidad** se hace con todos los edificios de la compañía, incluido el Colegio de San Pablo



E: 1 / 3.000

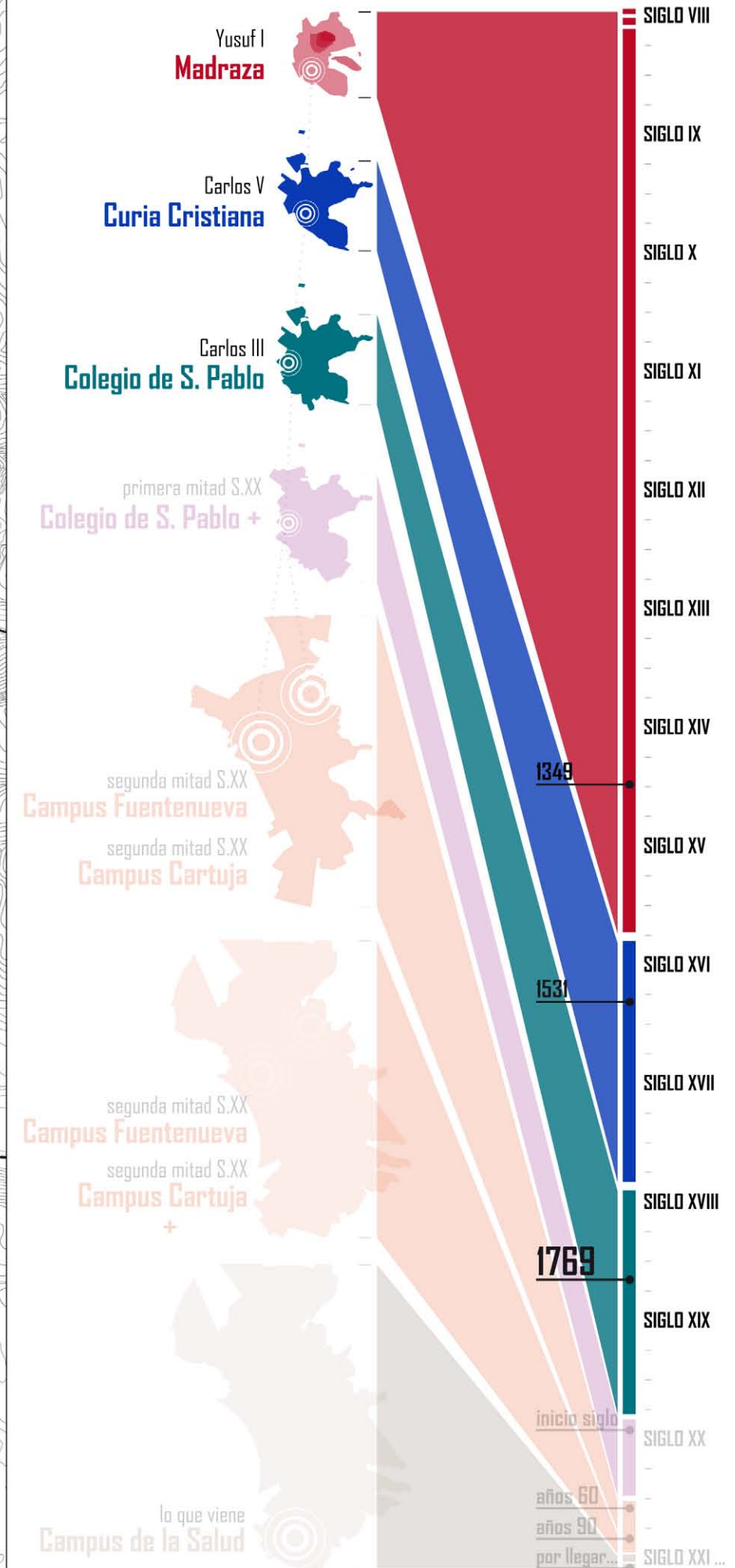
Traslado de la **Universidad Literaria** al Colegio de San Pablo: eliminación de cualquier sistema formativo superior que hiciera competencia al oficial

El eje 'renacentista' de **San Jerónimo**: soporte de la nueva estructura de la ciudad en la expansión urbana que se produce en los s. XVI y XVIII

- cármenes
- conventos
- iglesias
- palacios

UNIVERSIDAD - CIUDAD  
centros de gravedad

500 m

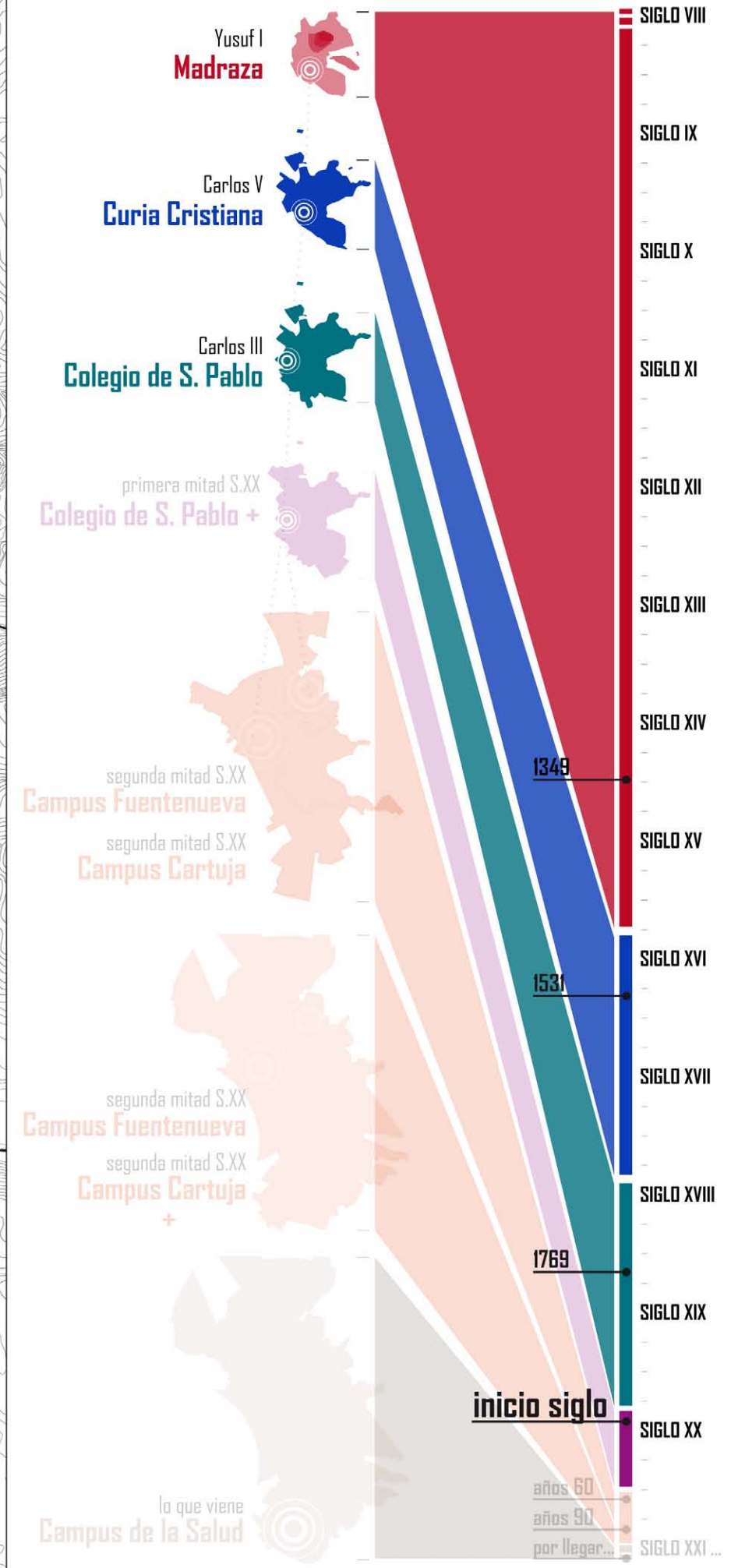




LA UNIVERSIDAD **CORÁNICA**  
 LA UNIVERSIDAD **CRISTIANA**  
 LA UNIVERSIDAD **LITERARIA**  
 LA UNIVERSIDAD **1ª mitad S.XX**

**UNIVERSIDAD - CIUDAD**  
 centros de gravedad

500 m



500 m

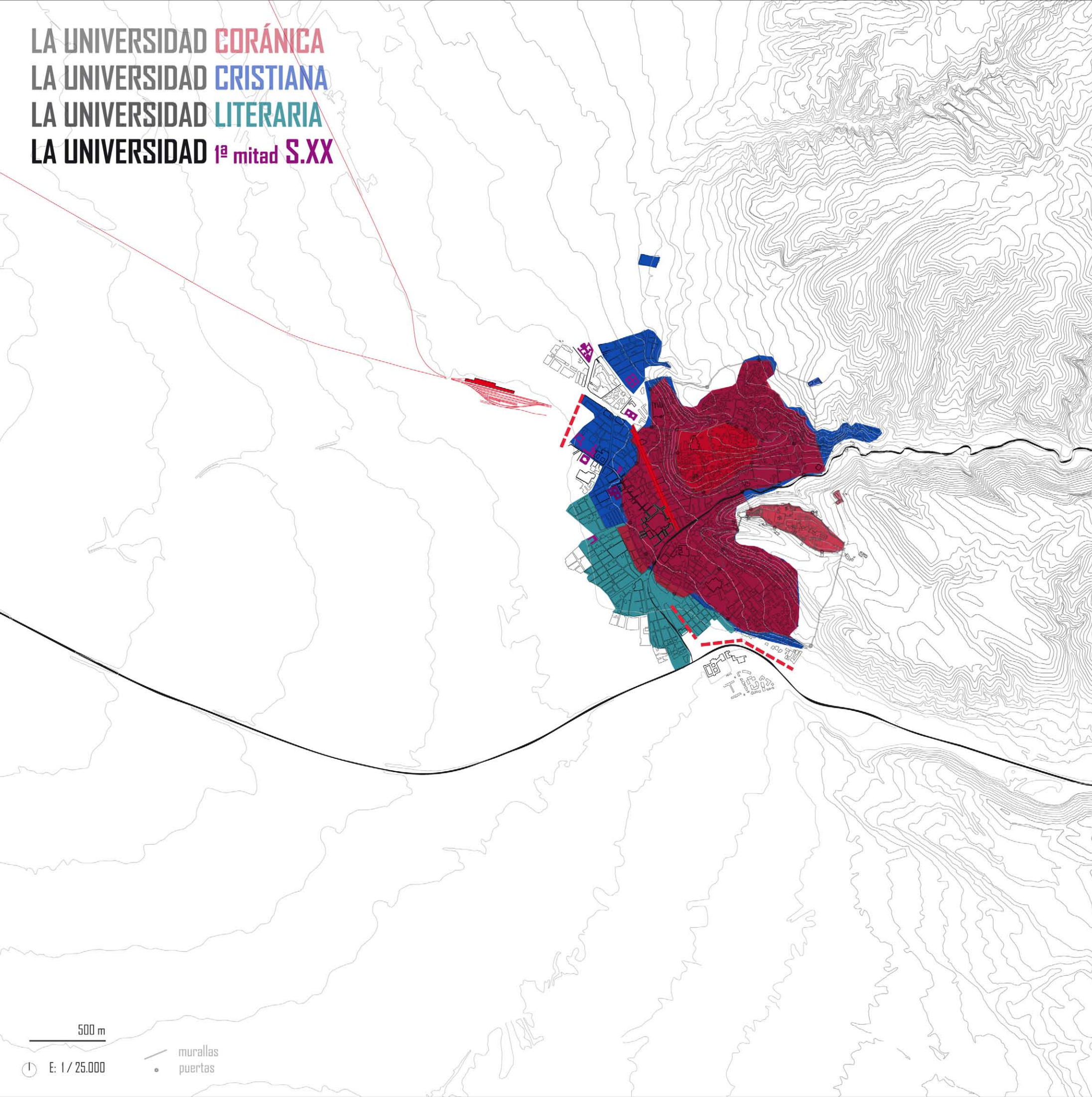
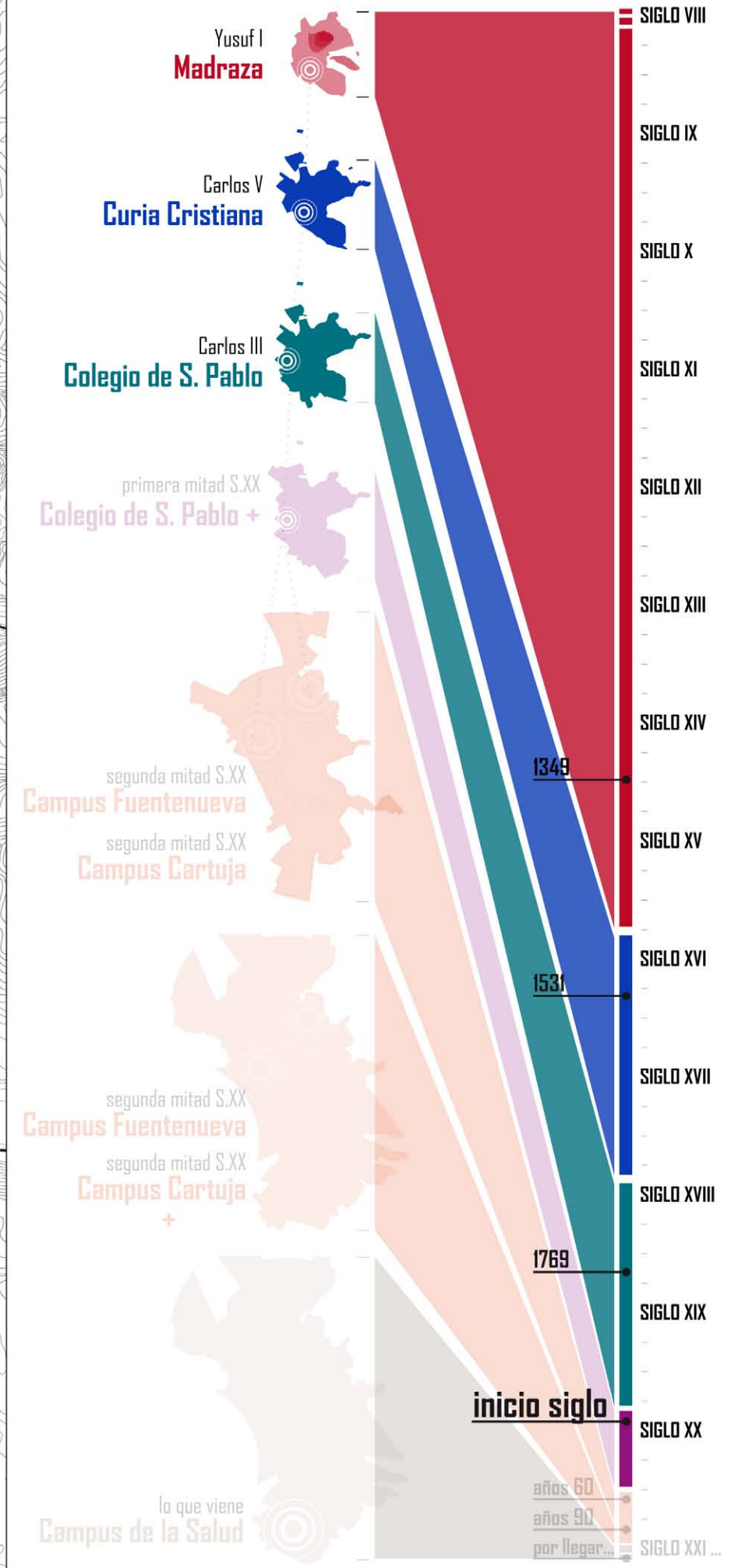
E: 1 / 25.000

— murallas  
 • puertas

LA UNIVERSIDAD **CORÁNICA**  
 LA UNIVERSIDAD **CRISTIANA**  
 LA UNIVERSIDAD **LITERARIA**  
 LA UNIVERSIDAD **1ª mitad S.XX**

**UNIVERSIDAD - CIUDAD**  
 centros de gravedad

500 m

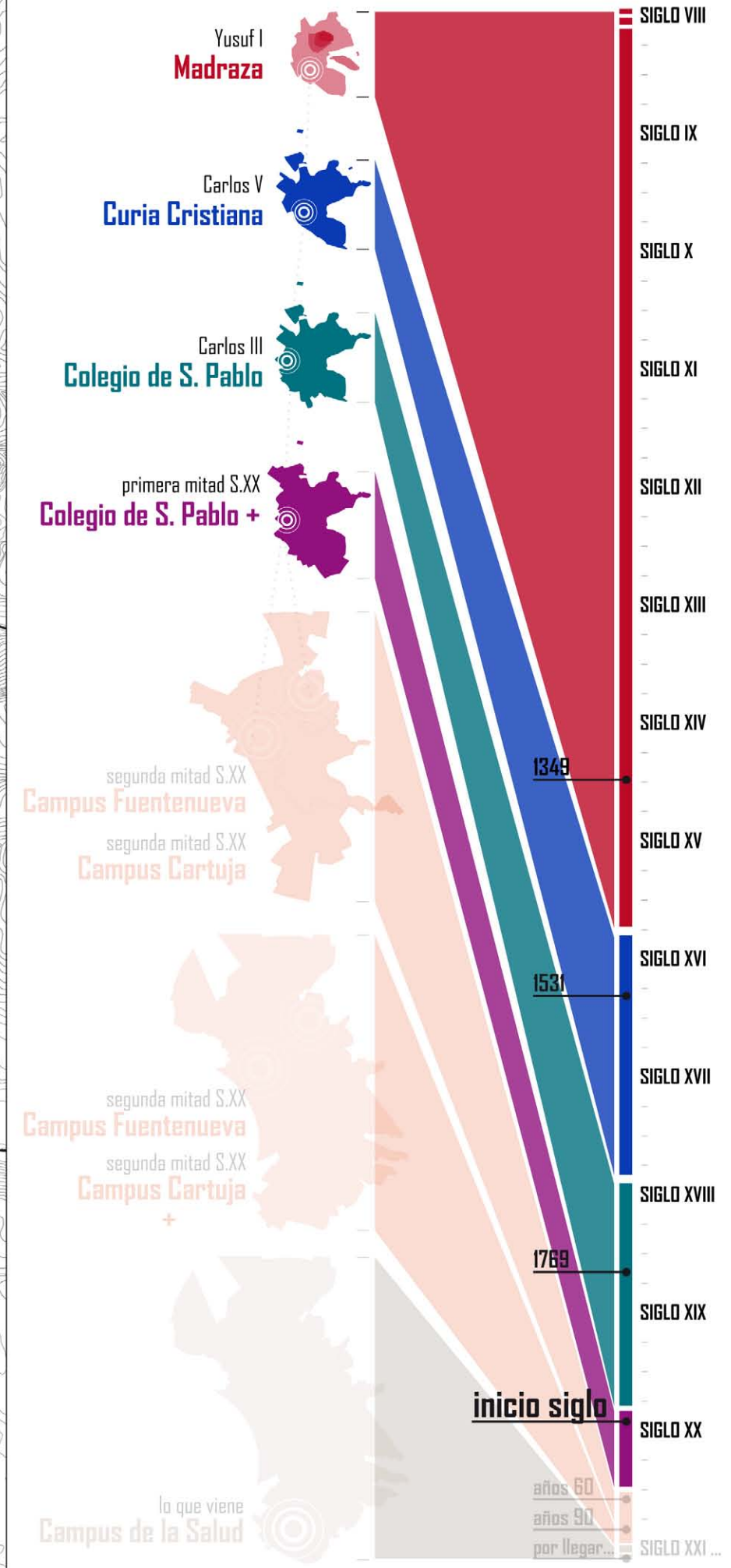


500 m  
 E: 1 / 25.000  
 — murallas  
 • puertas

LA UNIVERSIDAD **CORÁNICA**  
 LA UNIVERSIDAD **CRISTIANA**  
 LA UNIVERSIDAD **LITERARIA**  
 LA UNIVERSIDAD **1ª mitad S.XX**

**UNIVERSIDAD - CIUDAD**  
 centros de gravedad

500 m

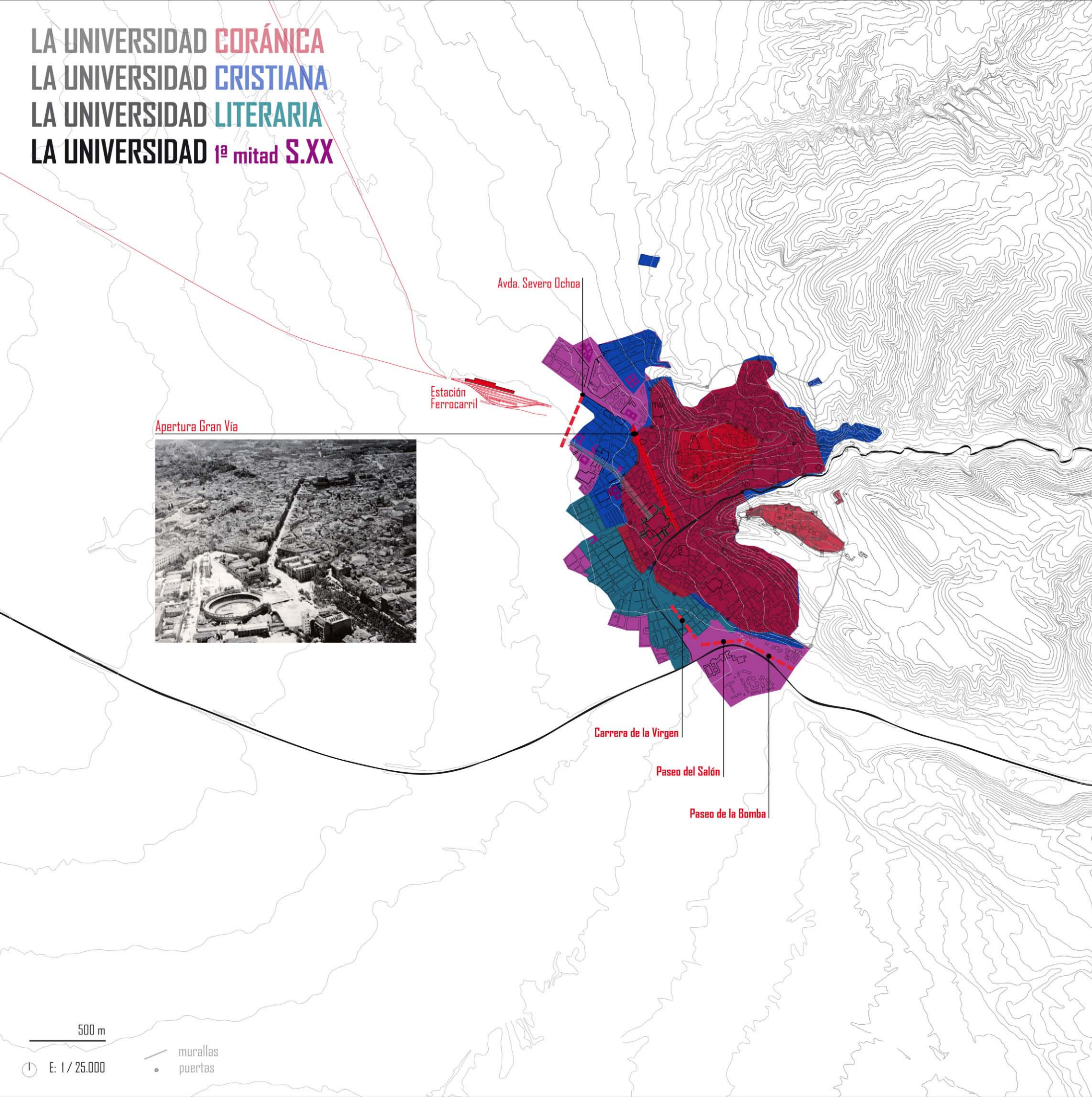


500 m

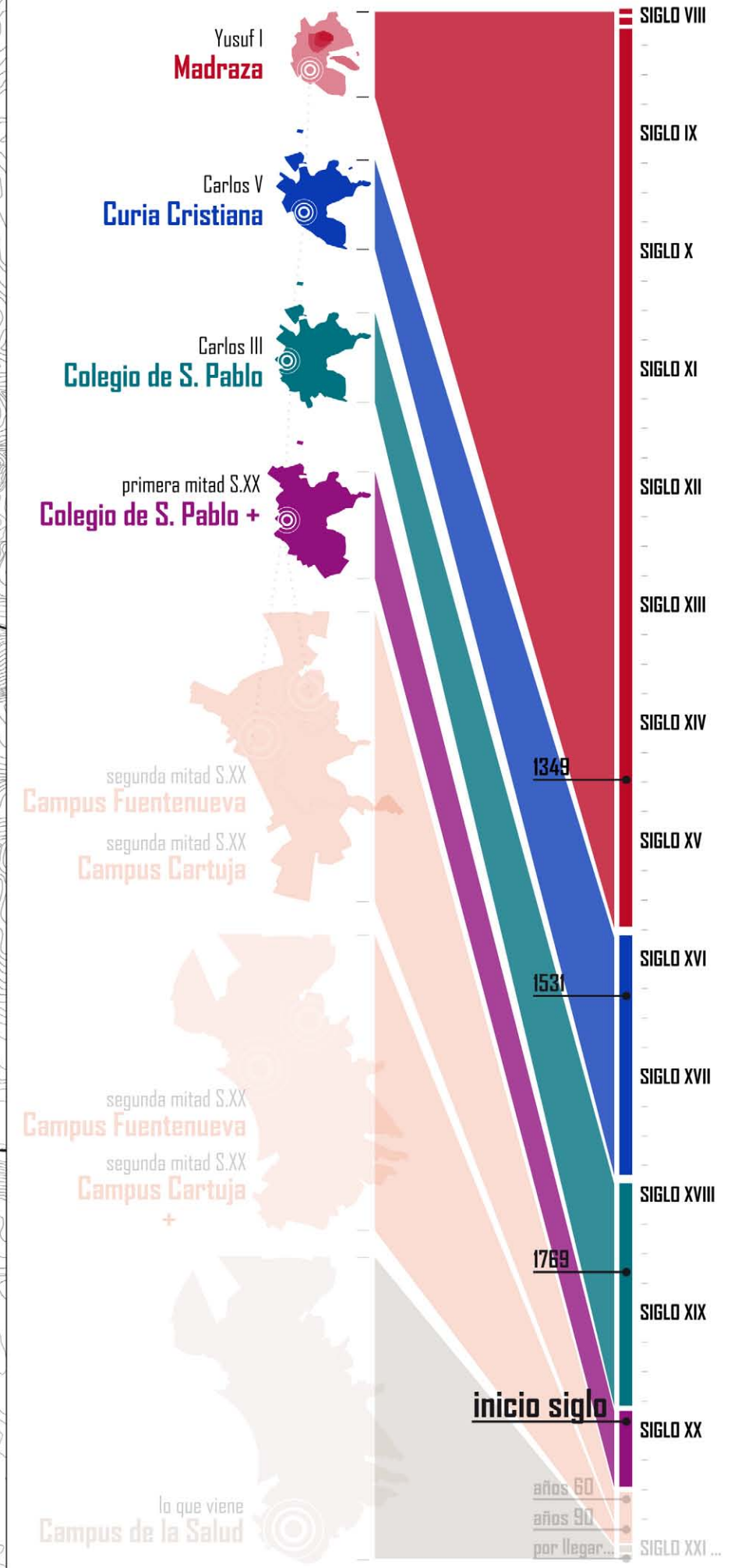
E: 1 / 25.000

— murallas  
 • puertas

LA UNIVERSIDAD **CORÁNICA**  
 LA UNIVERSIDAD **CRISTIANA**  
 LA UNIVERSIDAD **LITERARIA**  
 LA UNIVERSIDAD **1ª mitad S.XX**



**UNIVERSIDAD - CIUDAD**  
centros de gravedad



500 m  
 E: 1 / 25.000  
 — murallas  
 • puertas

LA UNIVERSIDAD **CORÁNICA**  
 LA UNIVERSIDAD **CRISTIANA**  
 LA UNIVERSIDAD **LITERARIA**  
 LA UNIVERSIDAD **1ª mitad S.XX**

- SEDE\_ Colegio de S. Pablo 0
- Facultad de Farmacia (antigua) 1
- Escuela de Magisterio (antigua) 2
- Colegio Mayor Santa Isabel 3
- Facultad de Medicina 4
- Facultad de Filosofía y Letras (antigua) 5
- Facultad de Farmacia (traslado) 6
- Hospital Clínico 7
- Colegio Mayor S. Jerónimo 8

edificios de la Universidad\_ ORDEN CRONOLÓGICO

Apertura Gran Vía

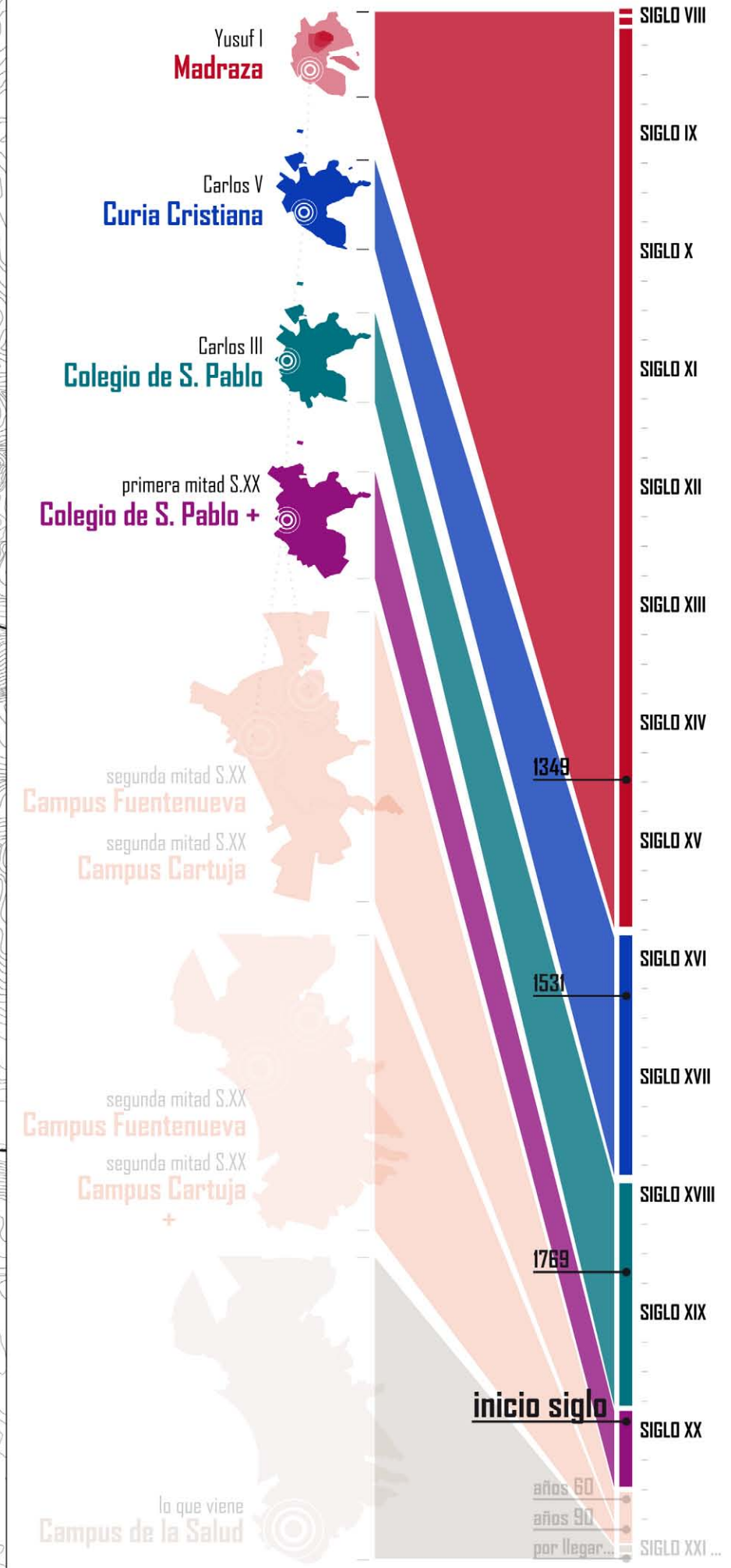


Avda. Severo Ochoa  
 Estación Ferrocarril

Carrera de la Virgen  
 Paseo del Salón  
 Paseo de la Bomba

500 m

UNIVERSIDAD - CIUDAD  
 centros de gravedad



500 m

E: 1 / 25.000

— murallas  
 • puertas

LA UNIVERSIDAD **CORÁNICA**  
 LA UNIVERSIDAD **CRISTIANA**  
 LA UNIVERSIDAD **LITERARIA**  
 LA UNIVERSIDAD **1ª mitad S.XX**  
 LA UNIVERSIDAD **2ª mitad S.XX**

Eje Expansión NE



FUENTENUEVA como localización potencial de la época  
 dibujo de Alfred Guesdon S.XIX

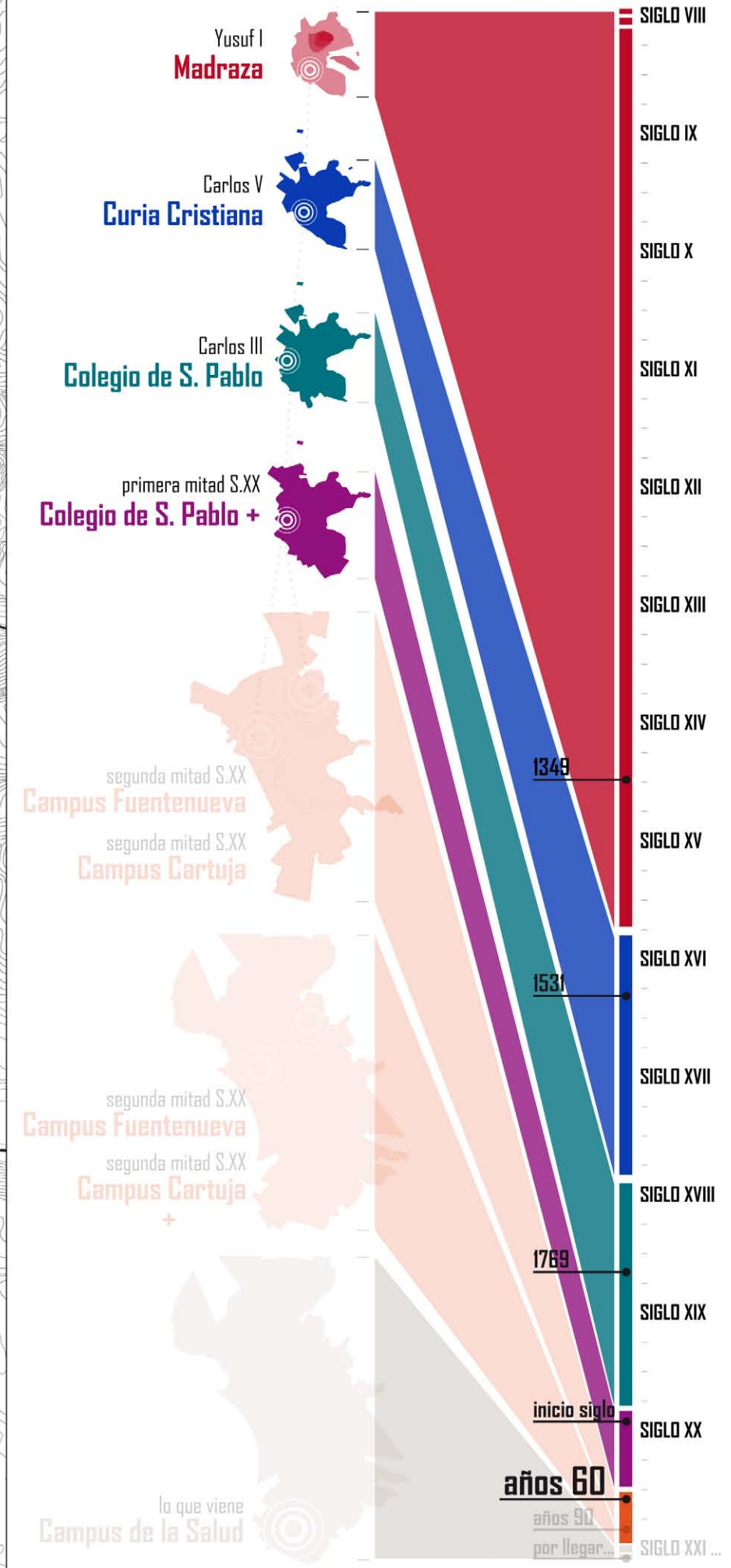
500 m

E: 1 / 25.000

— murallas  
 • puertas

**UNIVERSIDAD - CIUDAD**  
 centros de gravedad


500 m



LA UNIVERSIDAD **CORÁNICA**  
 LA UNIVERSIDAD **CRISTIANA**  
 LA UNIVERSIDAD **LITERARIA**  
 LA UNIVERSIDAD **1ª mitad S.XX**  
 LA UNIVERSIDAD **2ª mitad S.XX**

Avda. Calvo Sotelo

Eje Expansión NE



FUENTENUEVA como localización potencial de la época  
 dibujo de Alfred Guesdon S.XIX

Camino de Ronda

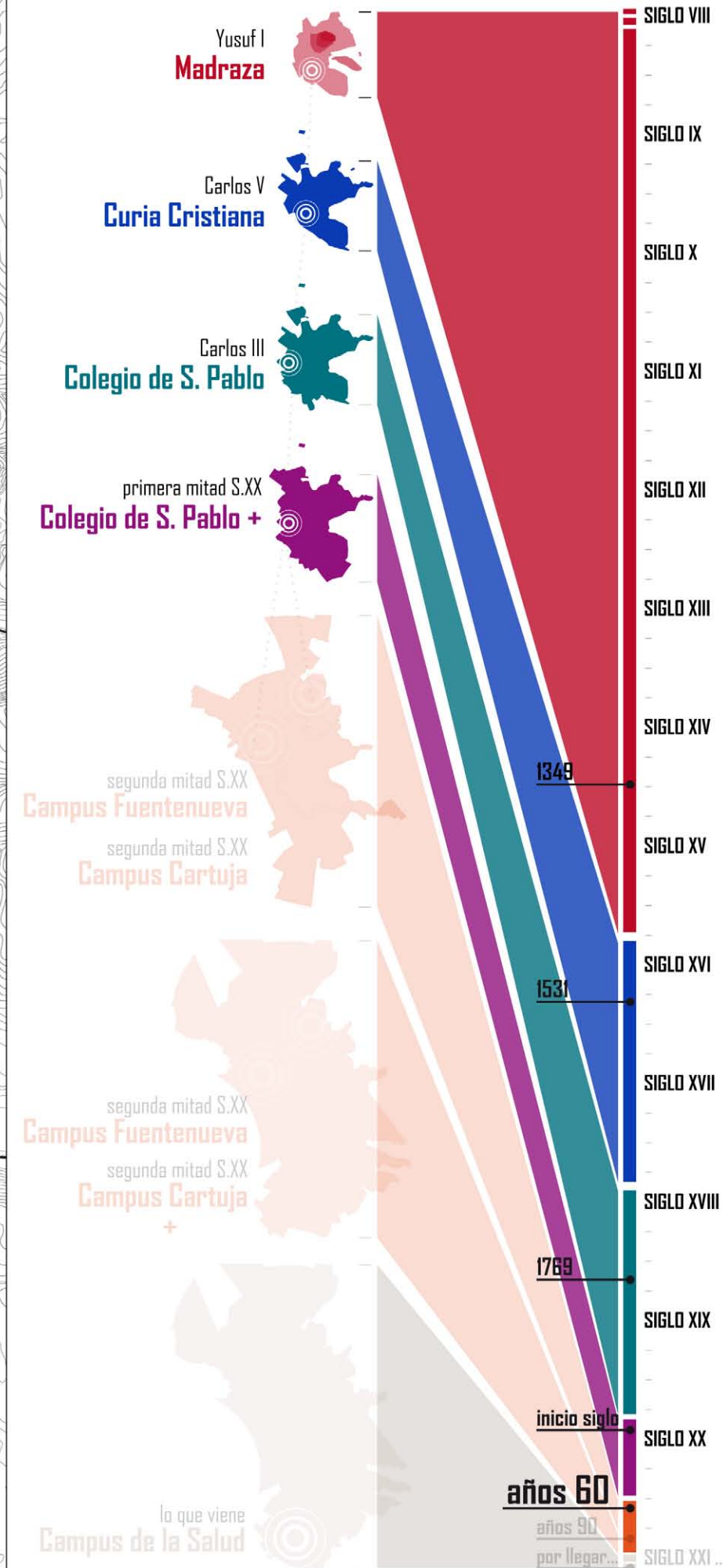
500 m

E: 1 / 25.000


— murallas  
 • puertas

**UNIVERSIDAD - CIUDAD**  
 centros de gravedad


500 m



LA UNIVERSIDAD **CORÁNICA**  
 LA UNIVERSIDAD **CRISTIANA**  
 LA UNIVERSIDAD **LITERARIA**  
 LA UNIVERSIDAD **1ª mitad S.XX**  
 LA UNIVERSIDAD **2ª mitad S.XX**



FUENTENUEVA como localización potencial de la época  
 dibujo de Alfred Guesdon S.XIX



La política urbana regida por el 'Plan General de Alineaciones de 1951' no tuvo problema en modificar el uso de la zona de PARQUE a polígono universitario.

Avda. Calvo Sotelo

Eje Expansión NE

Camino de Ronda

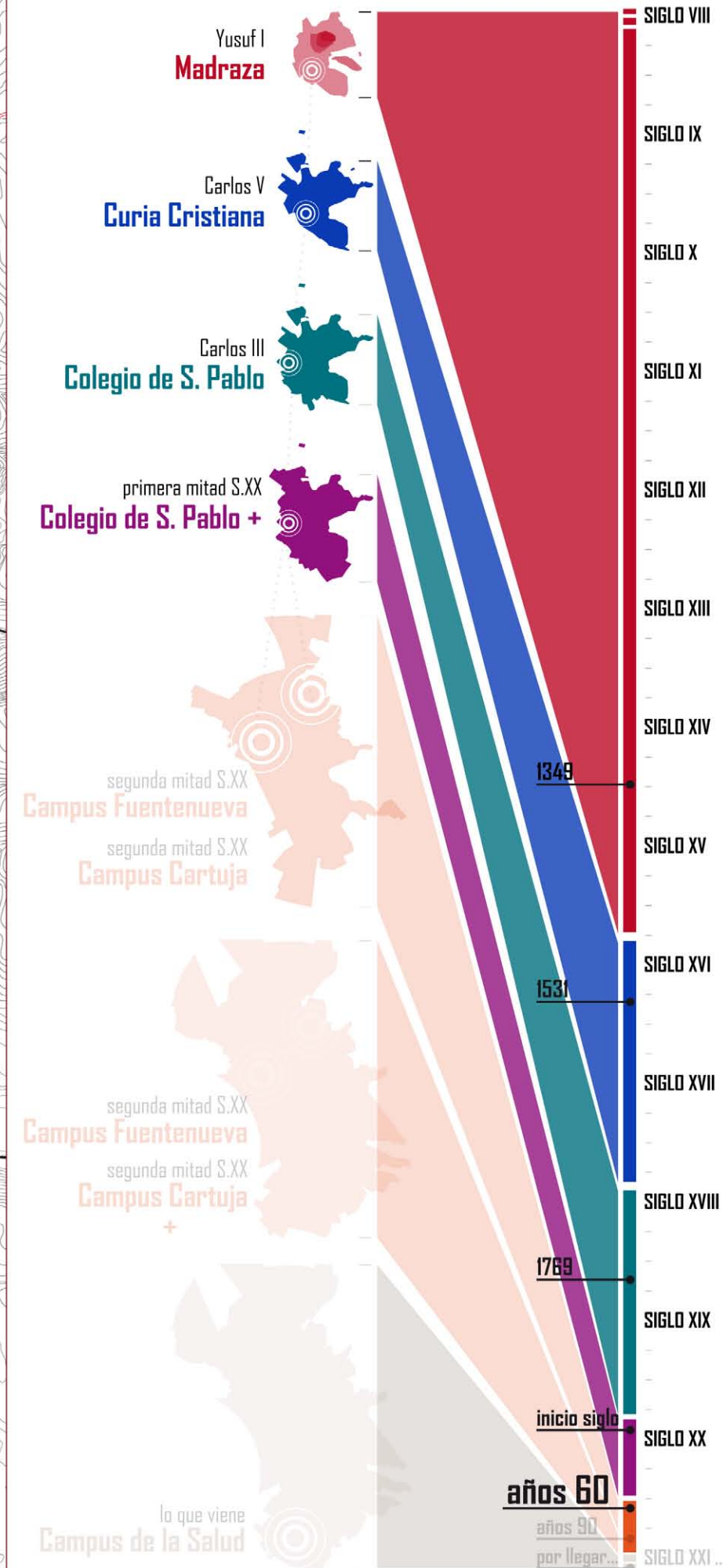
500 m

E: 1 / 25.000

— murallas  
 • puertas

UNIVERSIDAD - CIUDAD  
 centros de gravedad

500 m





LA UNIVERSIDAD **CORÁNICA**  
 LA UNIVERSIDAD **CRISTIANA**  
 LA UNIVERSIDAD **LITERARIA**  
 LA UNIVERSIDAD **1ª mitad S.XX**  
 LA UNIVERSIDAD **2ª mitad S.XX**

Avda. Calvo Sotelo

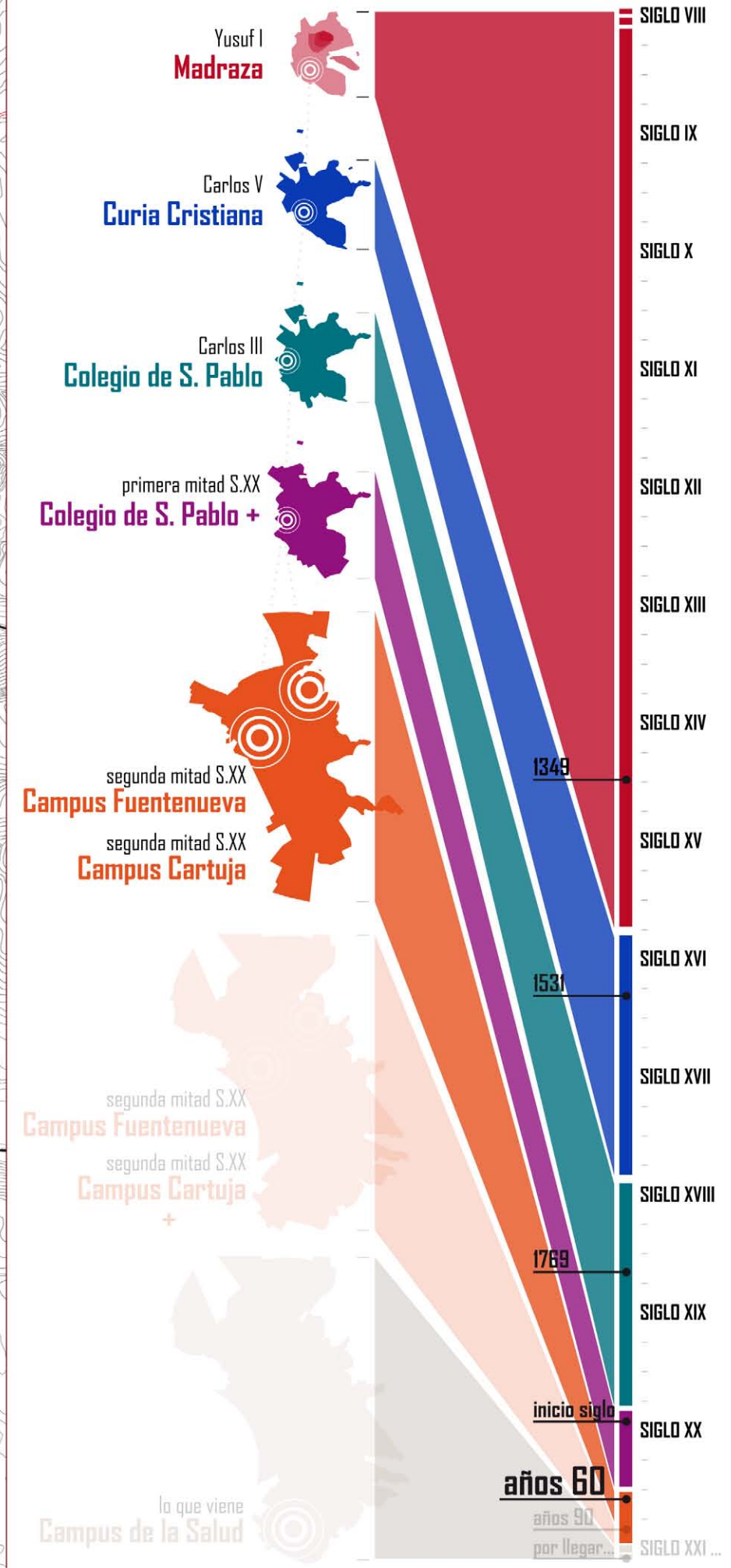
Eje Expansión NE

Camino de Ronda

500 m  
 E: 1 / 25.000  
 — murallas  
 • puertas

**UNIVERSIDAD - CIUDAD**  
centros de gravedad

500 m



LA UNIVERSIDAD **CORÁNICA**  
 LA UNIVERSIDAD **CRISTIANA**  
 LA UNIVERSIDAD **LITERARIA**  
 LA UNIVERSIDAD **1ª mitad S.XX**  
 LA UNIVERSIDAD **2ª mitad S.XX**

Avda. Calvo Sotelo

Eje Expansión NE

cambio del modelo y de la escala  
 salida del centro histórico

Camino de Ronda

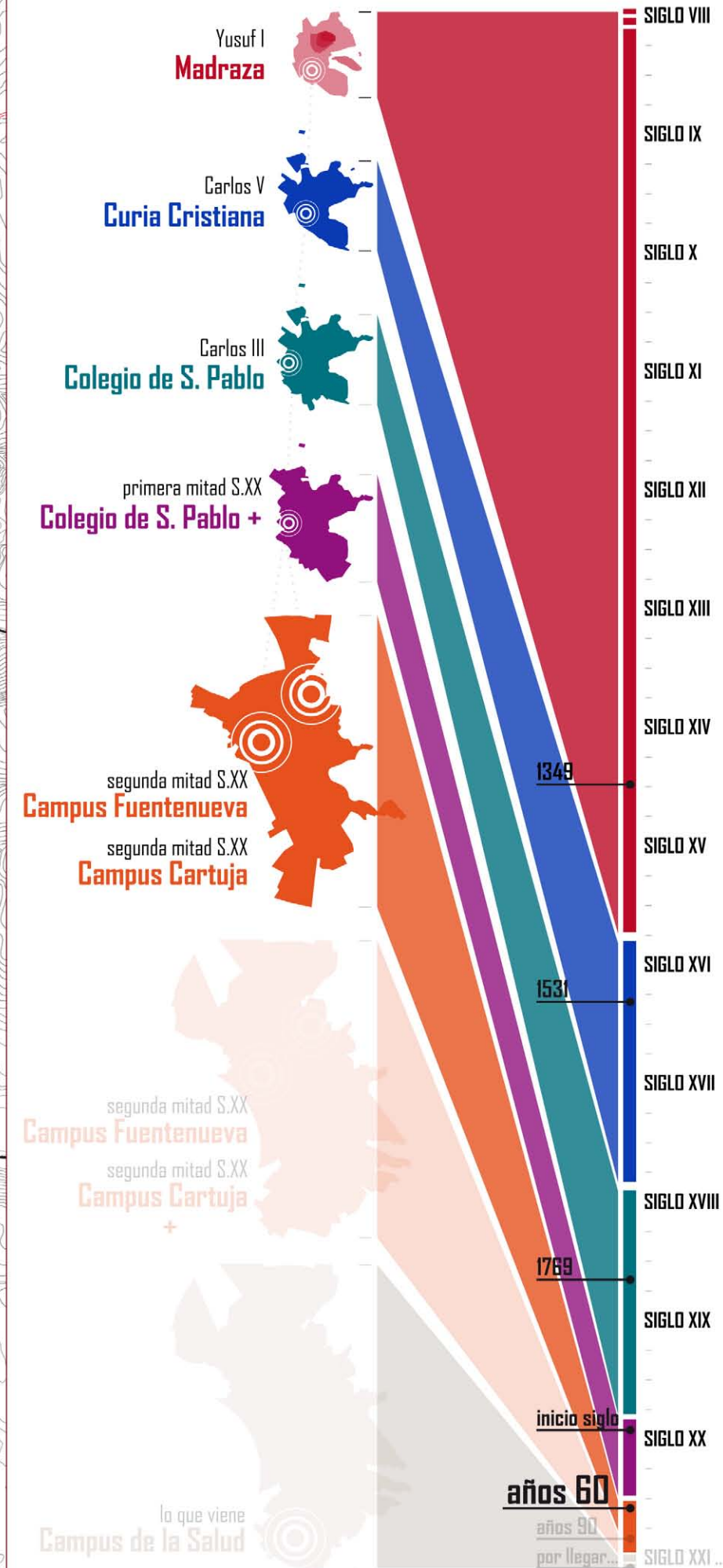
500 m

E: 1 / 25.000

— murallas  
 • puertas

UNIVERSIDAD - CIUDAD  
 centros de gravedad

500 m



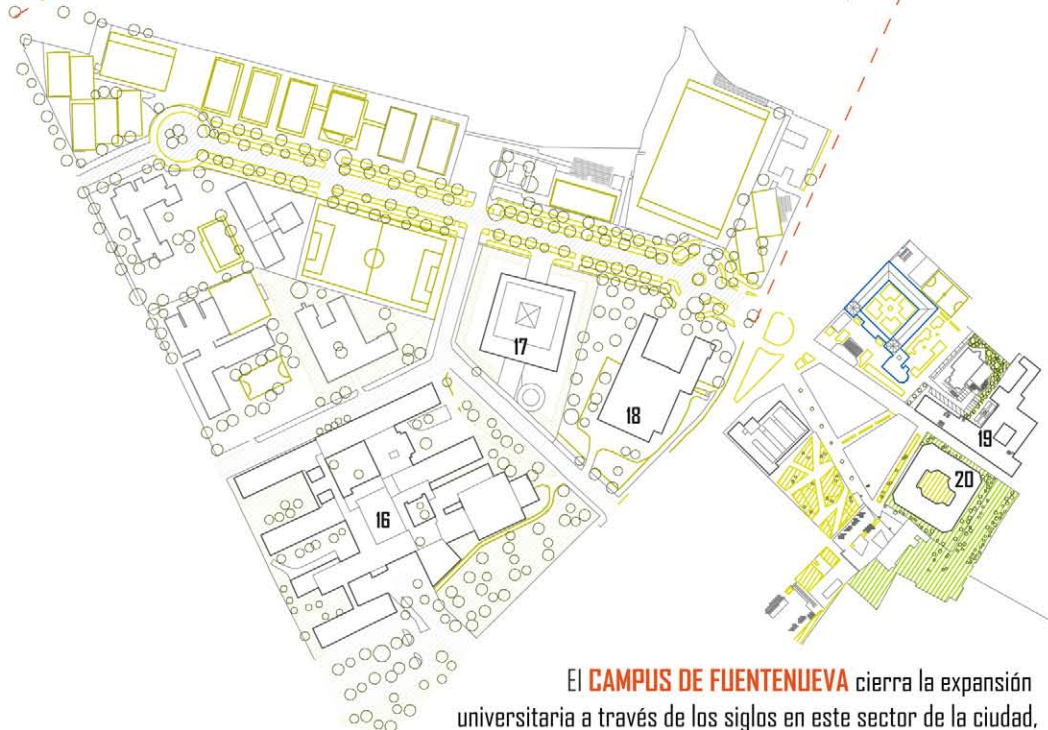
universidad-ciudad  
 LINEA TEMPORAL

LA UNIVERSIDAD **CORÁNICA**  
 LA UNIVERSIDAD **CRISTIANA**  
 LA UNIVERSIDAD **LITERARIA**  
 LA UNIVERSIDAD **1ª mitad S.XX**  
 LA UNIVERSIDAD **2ª mitad S.XX**

**cambio del modelo y de la escala**  
 salida del centro histórico

**FUENTENUEVA\_ Facultades y Escuelas**

Facultad de Ciencias	16
Politécnico	17
E.U. de Arquitectura Técnica	18
Facultad de Ciencias Políticas y Sociología	19
Facultad de Ciencias del Trabajo y E.U. de Trabajo Social	20



El **CAMPUS DE FUENTENUEVA** cierra la expansión universitaria a través de los siglos en este sector de la ciudad, configurándose a imitación del modelo de campus americano

E: 1 / 6.000

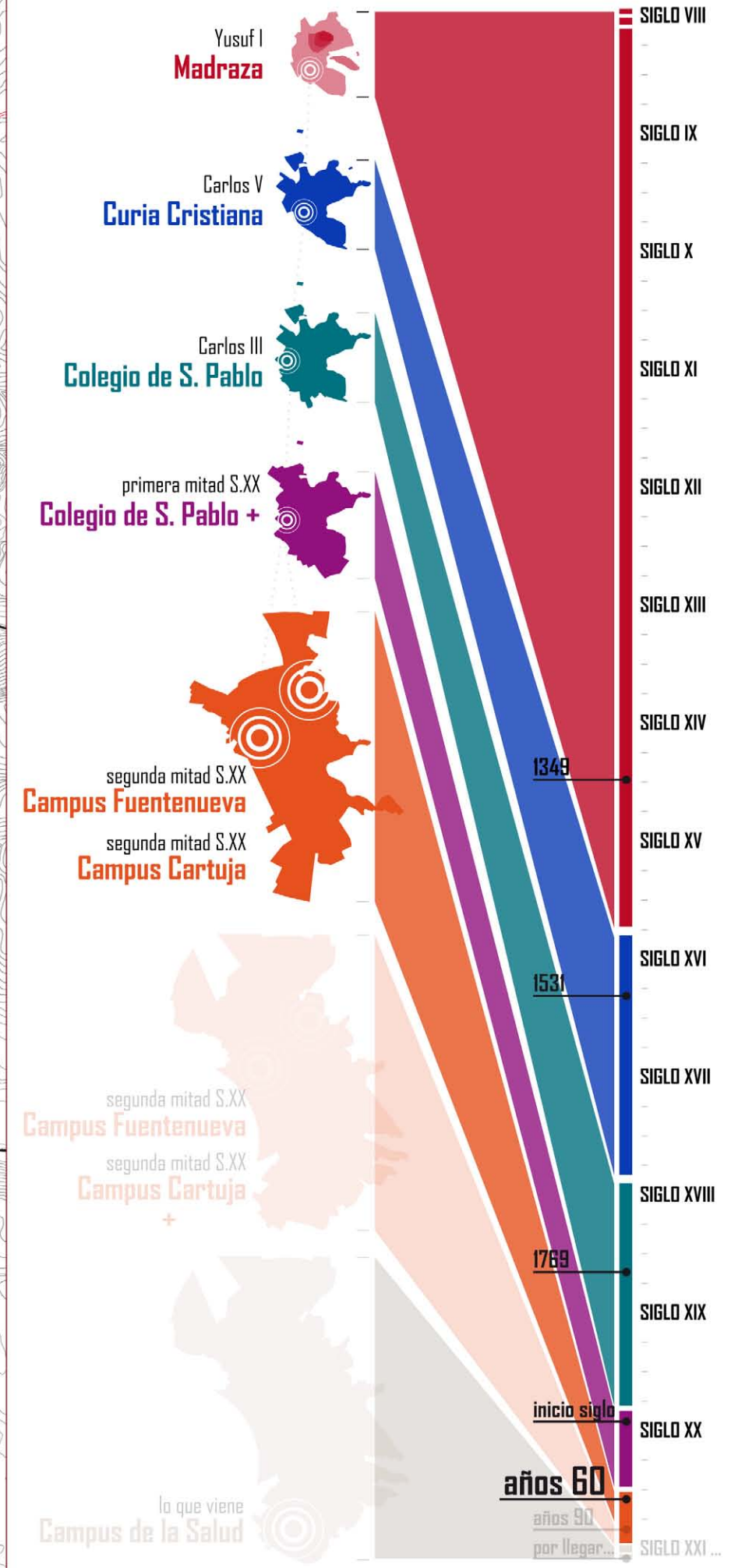
Avda. Calvo Sotelo

Eje Expansión NE

Camino de Ronda

**UNIVERSIDAD - CIUDAD**  
 centros de gravedad

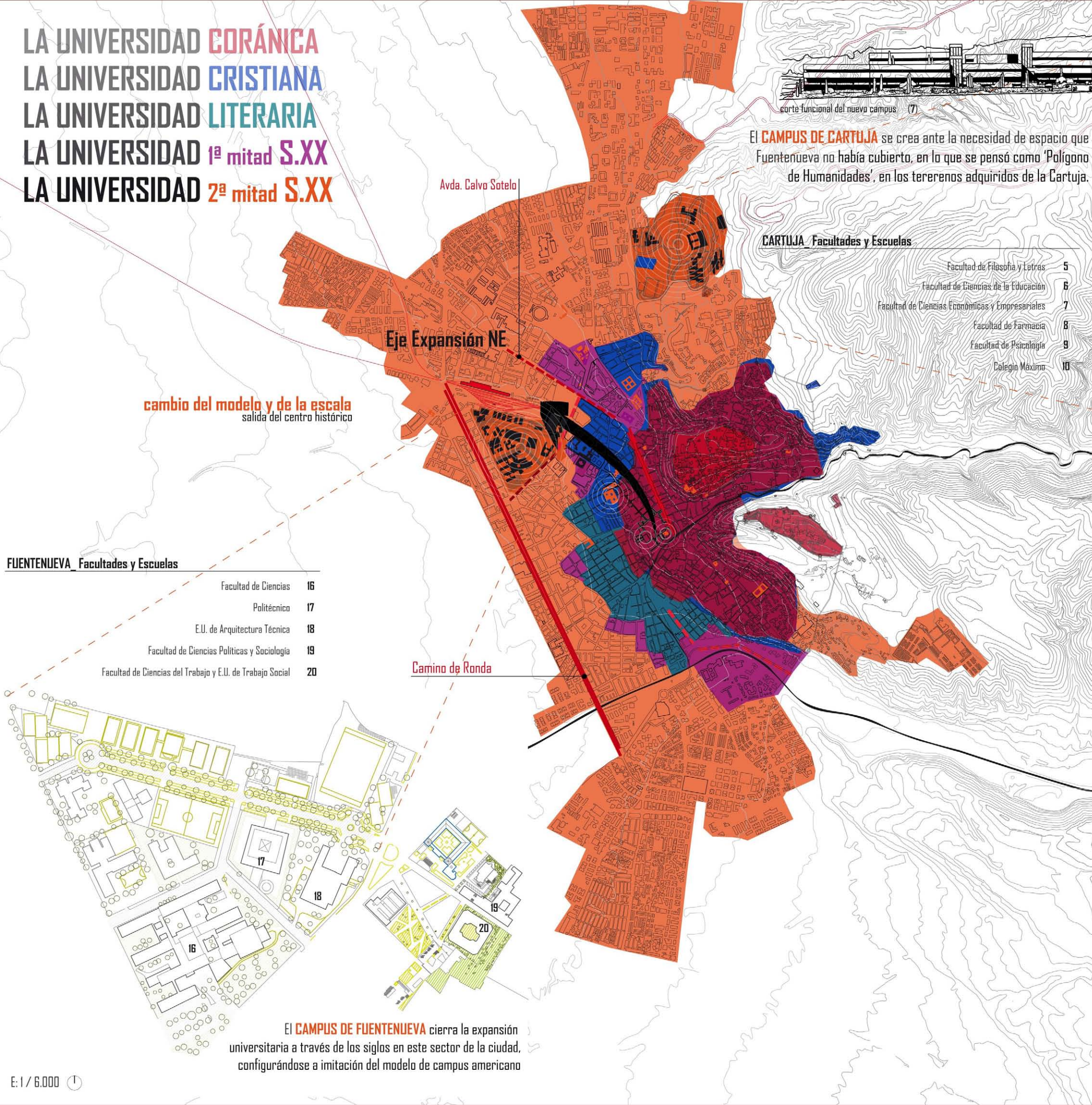
500 m



lo que viene  
 Campus de la Salud

universidad-ciudad  
**LINEA TEMPORAL**

LA UNIVERSIDAD **CORÁNICA**  
 LA UNIVERSIDAD **CRISTIANA**  
 LA UNIVERSIDAD **LITERARIA**  
 LA UNIVERSIDAD **1ª mitad S.XX**  
 LA UNIVERSIDAD **2ª mitad S.XX**



El **CAMPUS DE CARTUJA** se crea ante la necesidad de espacio que Fuentenueva no había cubierto, en lo que se pensó como 'Polígono de Humanidades', en los terrenos adquiridos de la Cartuja.

**CARTUJA\_ Facultades y Escuelas**

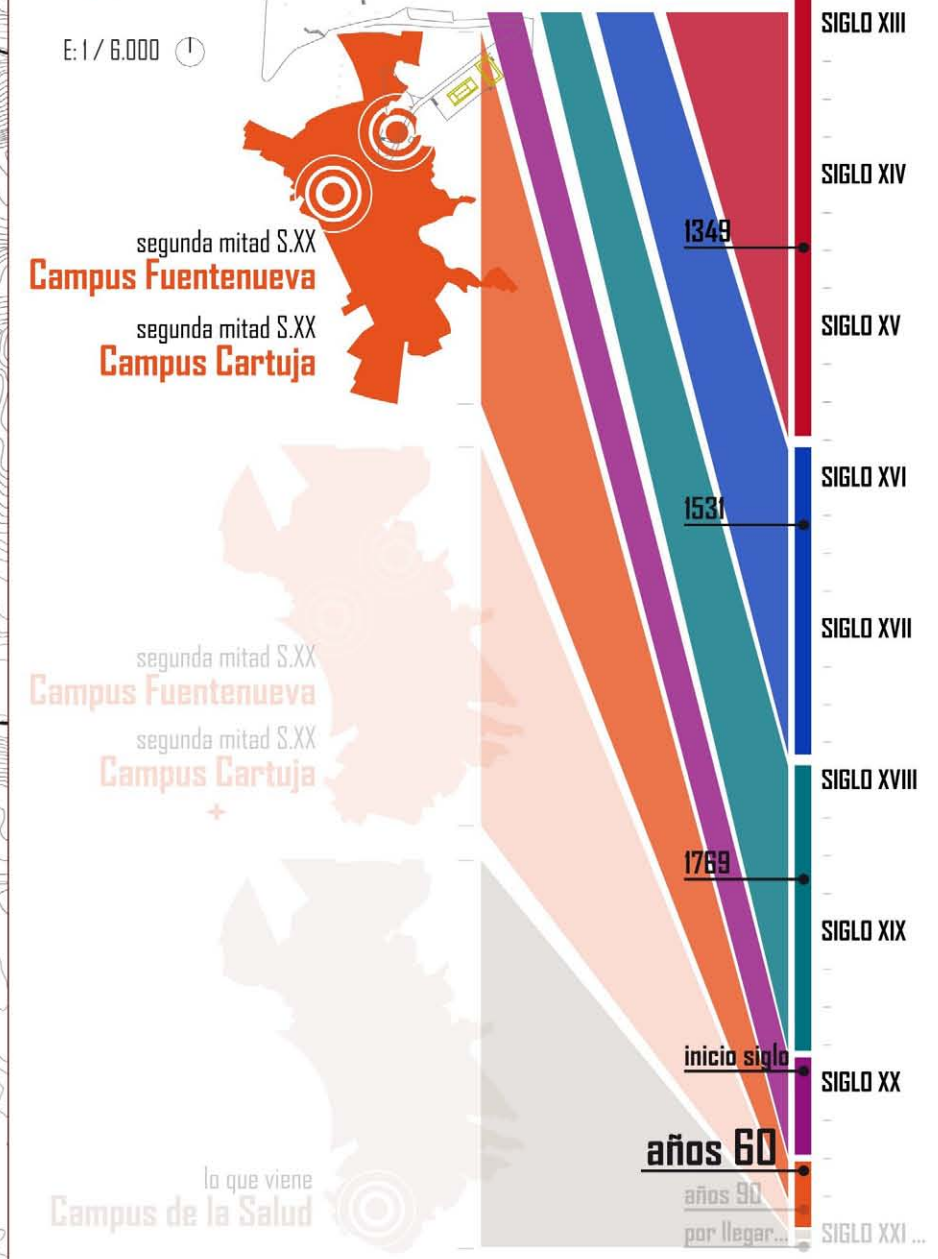
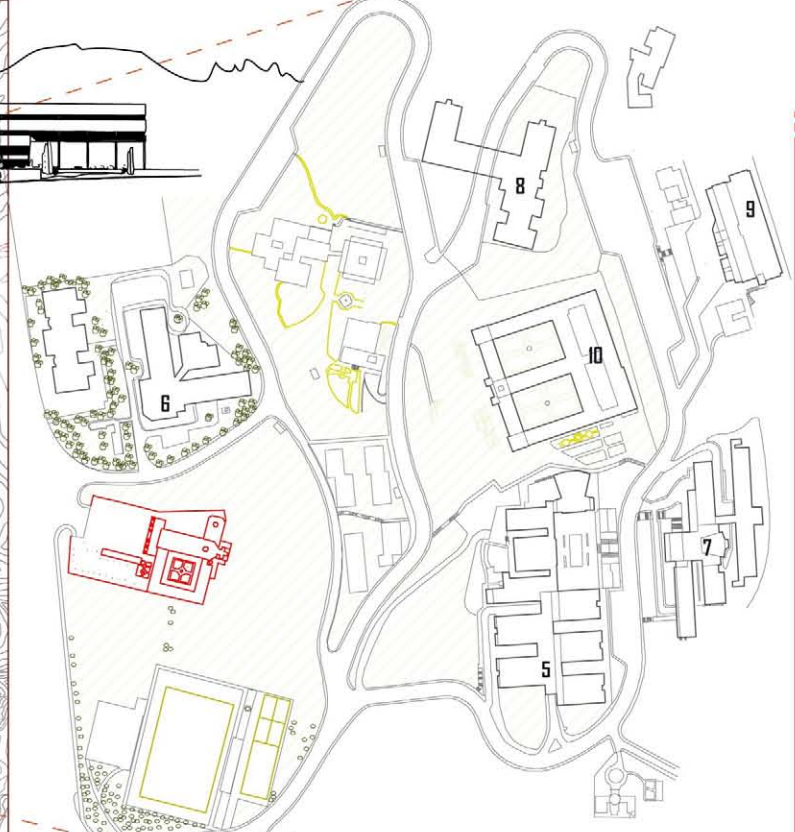
Facultad de Filosofía y Letras	5
Facultad de Ciencias de la Educación	6
Facultad de Ciencias Económicas y Empresariales	7
Facultad de Farmacia	8
Facultad de Psicología	9
Colegio Máximo	10

**FUENTENUEVA\_ Facultades y Escuelas**

Facultad de Ciencias	16
Politécnico	17
E.U. de Arquitectura Técnica	18
Facultad de Ciencias Políticas y Sociología	19
Facultad de Ciencias del Trabajo y E.U. de Trabajo Social	20

E: 1 / 6.000

El **CAMPUS DE FUENTENUEVA** cierra la expansión universitaria a través de los siglos en este sector de la ciudad, configurándose a imitación del modelo de campus americano

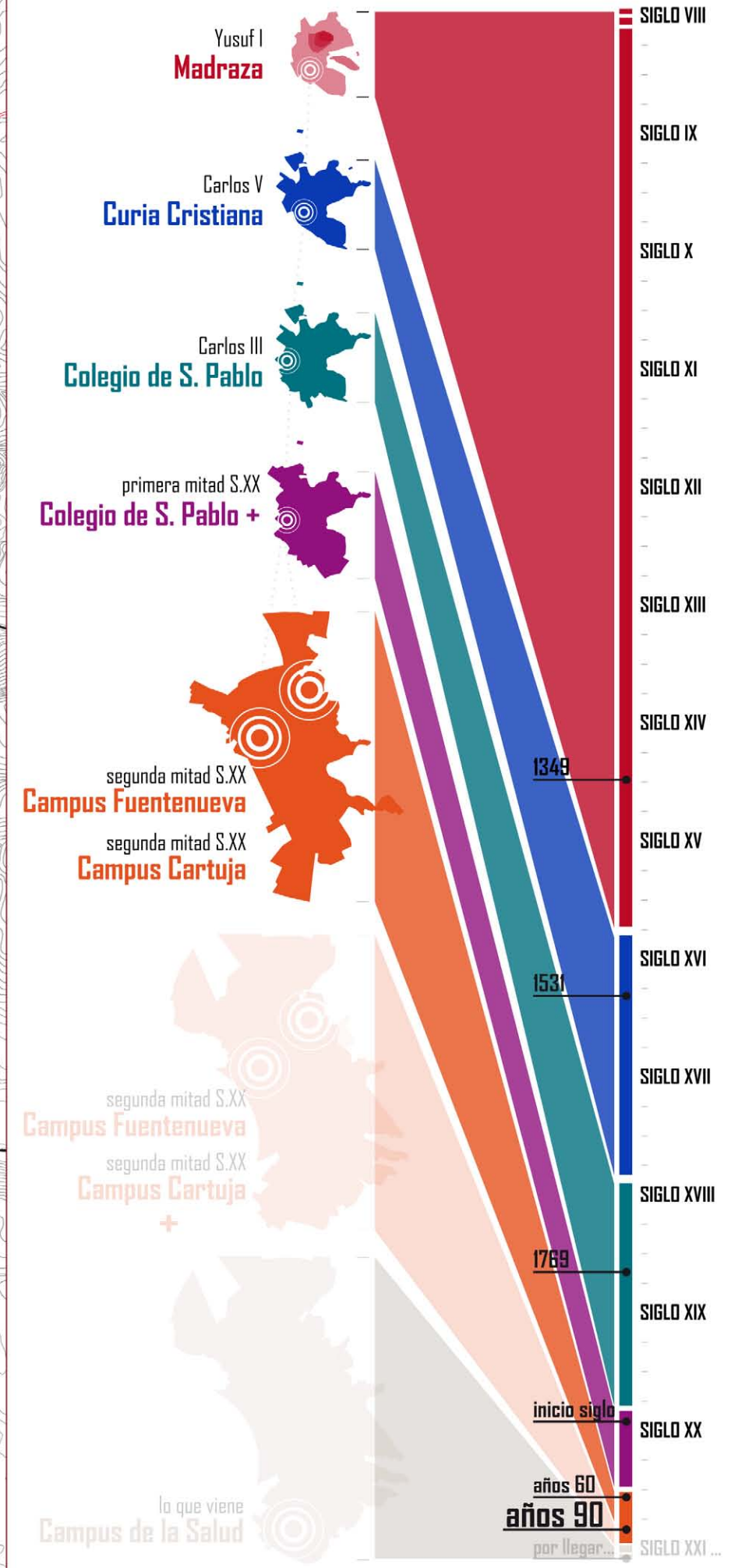


universidad-ciudad  
**LINEA TEMPORAL**

LA UNIVERSIDAD **CORÁNICA**  
 LA UNIVERSIDAD **CRISTIANA**  
 LA UNIVERSIDAD **LITERARIA**  
 LA UNIVERSIDAD **1ª mitad S.XX**  
 LA UNIVERSIDAD **2ª mitad S.XX +**

**UNIVERSIDAD - CIUDAD**  
centros de gravedad

500 m



500 m

E: 1 / 25.000  
 ● murallas  
 ● puertas

LA UNIVERSIDAD **CORÁNICA**  
 LA UNIVERSIDAD **CRISTIANA**  
 LA UNIVERSIDAD **LITERARIA**  
 LA UNIVERSIDAD **1ª mitad S.XX**  
 LA UNIVERSIDAD **2ª mitad S.XX +**

Estación  
Autobuses

el final de los años 80 y 90 suponen la aparición de nuevas titulaciones,  
 especialmente las técnicas.  
 Se colmatan los campus creados y se vuelven a buscar espacios dentro de  
 la CIUDAD HISTÓRICA, así como en ÁREAS PERIFÉRICAS al N y O de la ciudad.

500 m

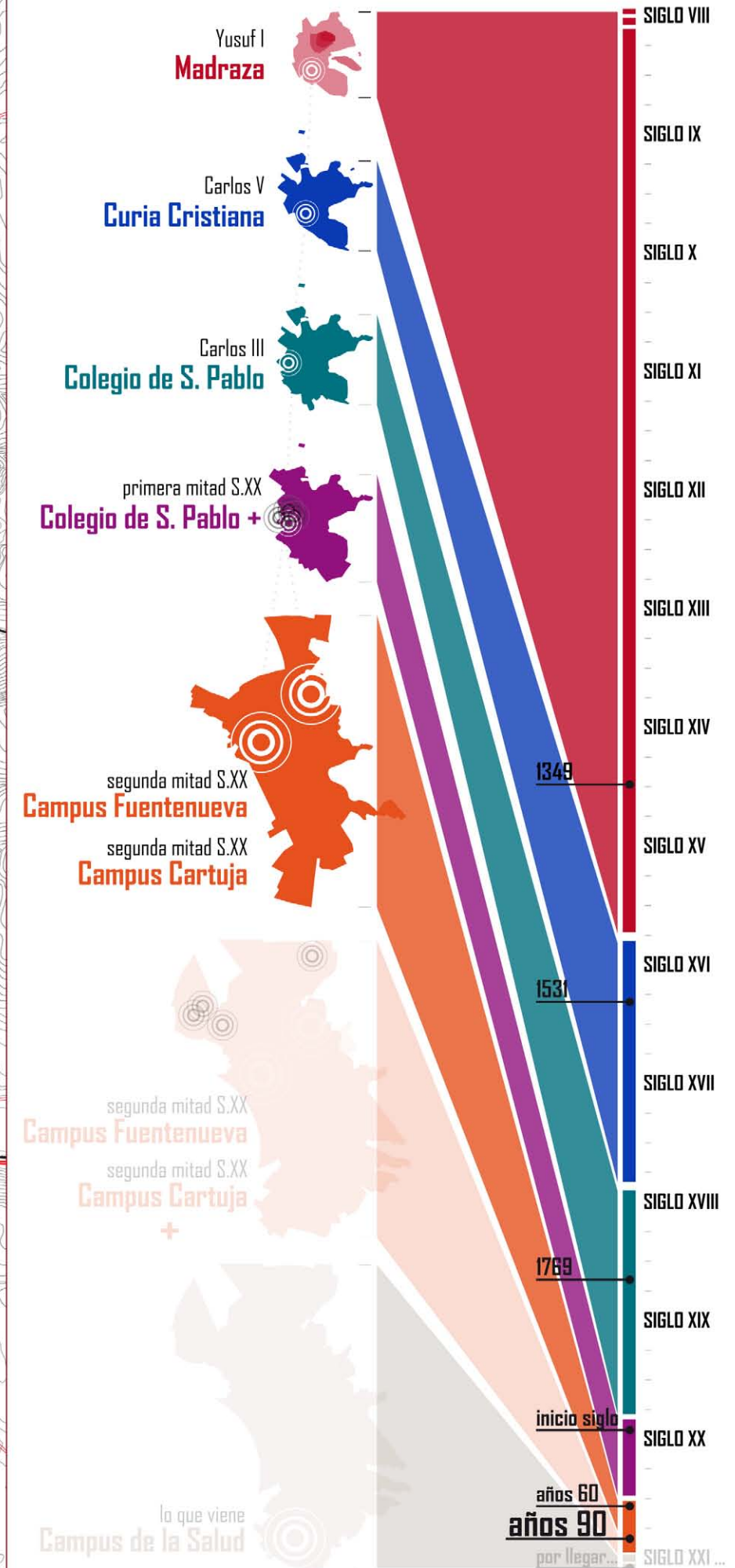
E: 1 / 25.000

— murallas  
 • puertas

Trazado de la Circunvalación

**UNIVERSIDAD - CIUDAD**  
 centros de gravedad

500 m



LA UNIVERSIDAD **CORÁNICA**  
 LA UNIVERSIDAD **CRISTIANA**  
 LA UNIVERSIDAD **LITERARIA**  
 LA UNIVERSIDAD **1ª mitad S.XX**  
 LA UNIVERSIDAD **2ª mitad S.XX +**

Estación  
Autobuses

el final de los años 80 y 90 suponen la aparición de nuevas titulaciones, especialmente las técnicas.  
 Se colmatan los campus creados y se vuelven a buscar espacios dentro de la CIUDAD HISTÓRICA, así como en ÁREAS PERIFÉRICAS al N y O de la ciudad.

500 m

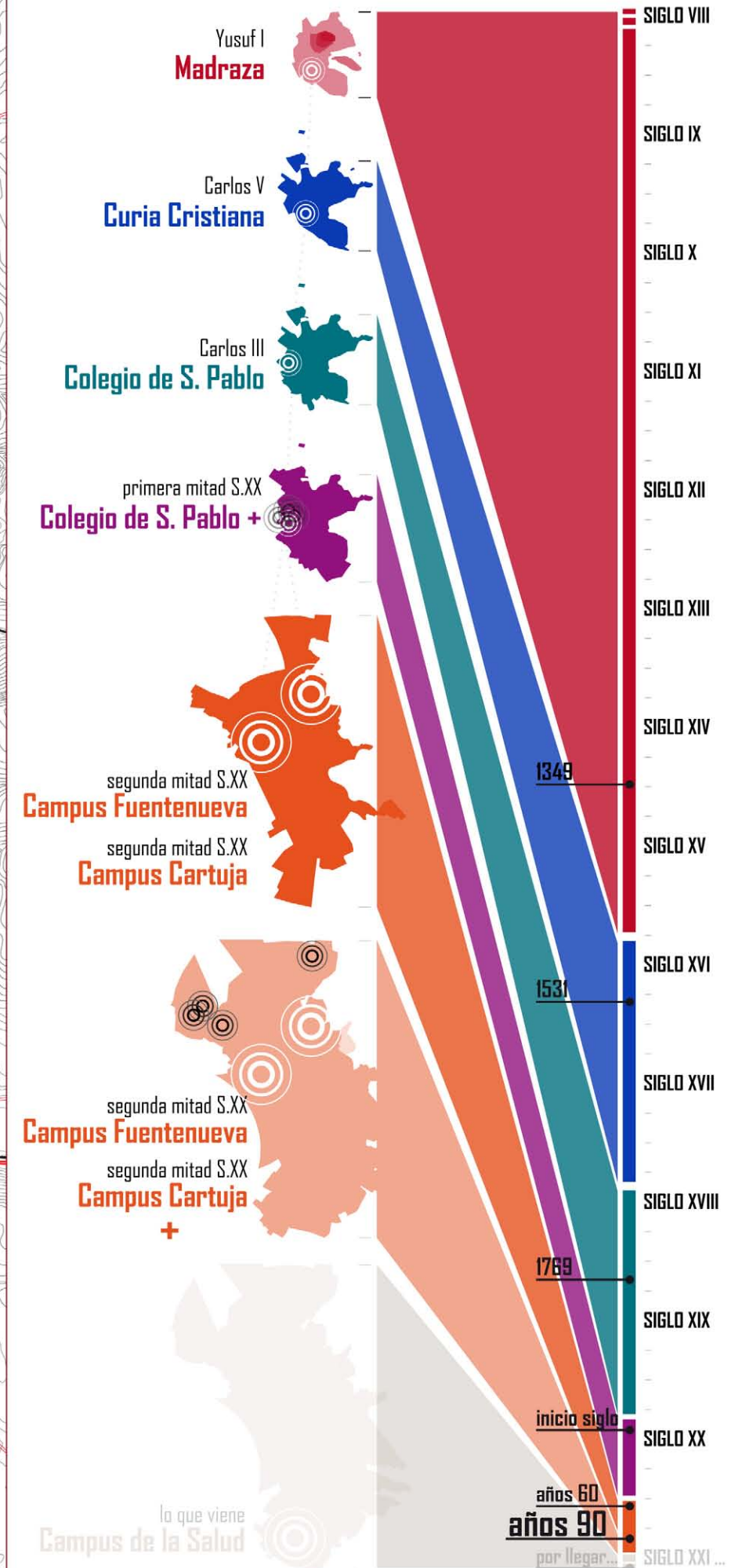
E: 1 / 25.000

• murallas  
• puertas

Trazado de la Circunvalación

**UNIVERSIDAD - CIUDAD**  
centros de gravedad

500 m



universidad-ciudad  
**LINEA TEMPORAL**

LA UNIVERSIDAD **CORÁNICA**  
 LA UNIVERSIDAD **CRISTIANA**  
 LA UNIVERSIDAD **LITERARIA**  
 LA UNIVERSIDAD **1ª mitad S.XX**  
 LA UNIVERSIDAD **2ª mitad S.XX +**  
 LA UNIVERSIDAD **S.XXI...**

Estación  
Autobuses

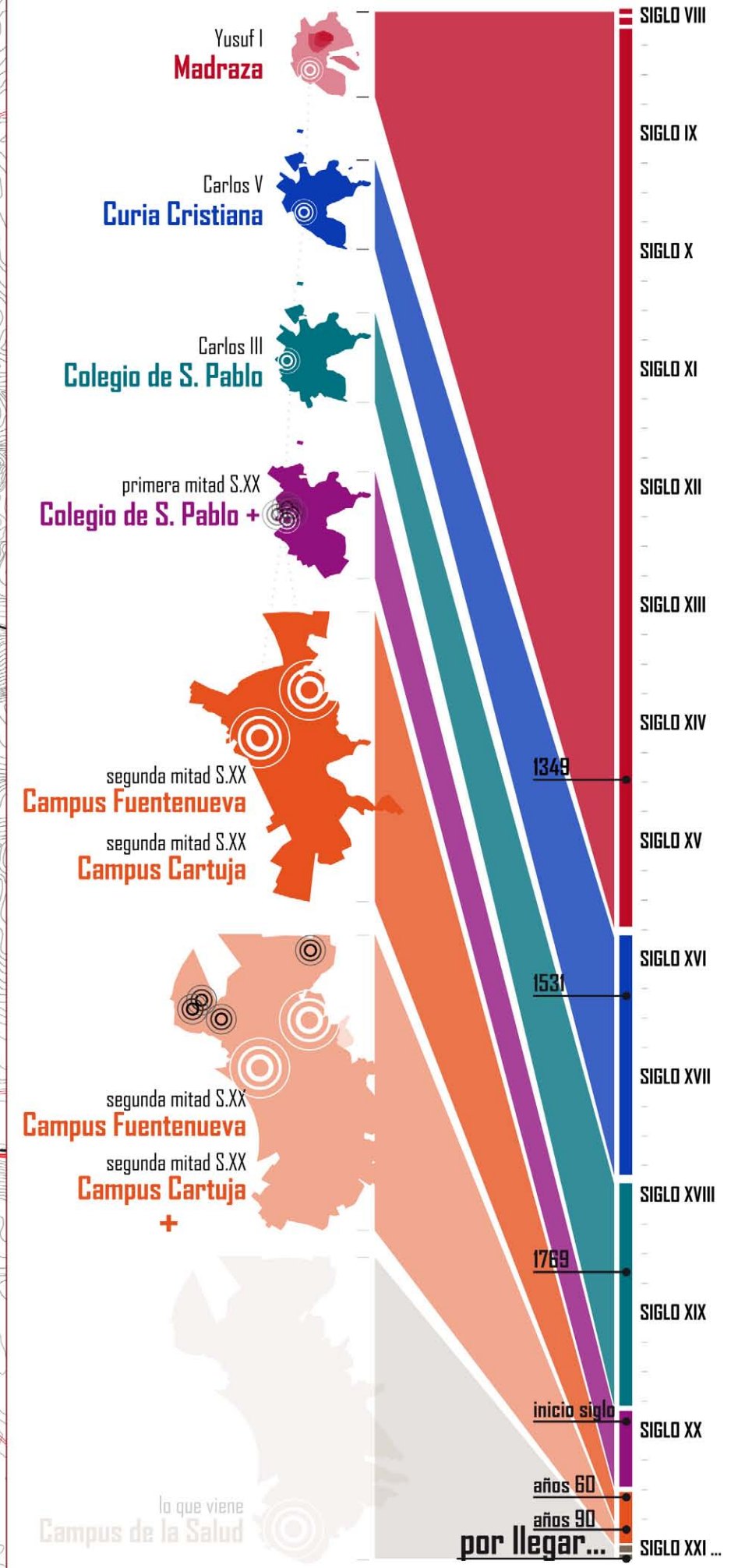
Trazado de la Circunvalación

500 m  
E: 1 / 25.000

• murallas  
• puertas

**UNIVERSIDAD - CIUDAD**  
centros de gravedad

500 m





LA UNIVERSIDAD **CORÁNICA**  
 LA UNIVERSIDAD **CRISTIANA**  
 LA UNIVERSIDAD **LITERARIA**  
 LA UNIVERSIDAD **1ª mitad S.XX**  
 LA UNIVERSIDAD **2ª mitad S.XX +**  
 LA UNIVERSIDAD **S.XXI...**

Estación  
Autobuses

Trazado de la Circunvalación

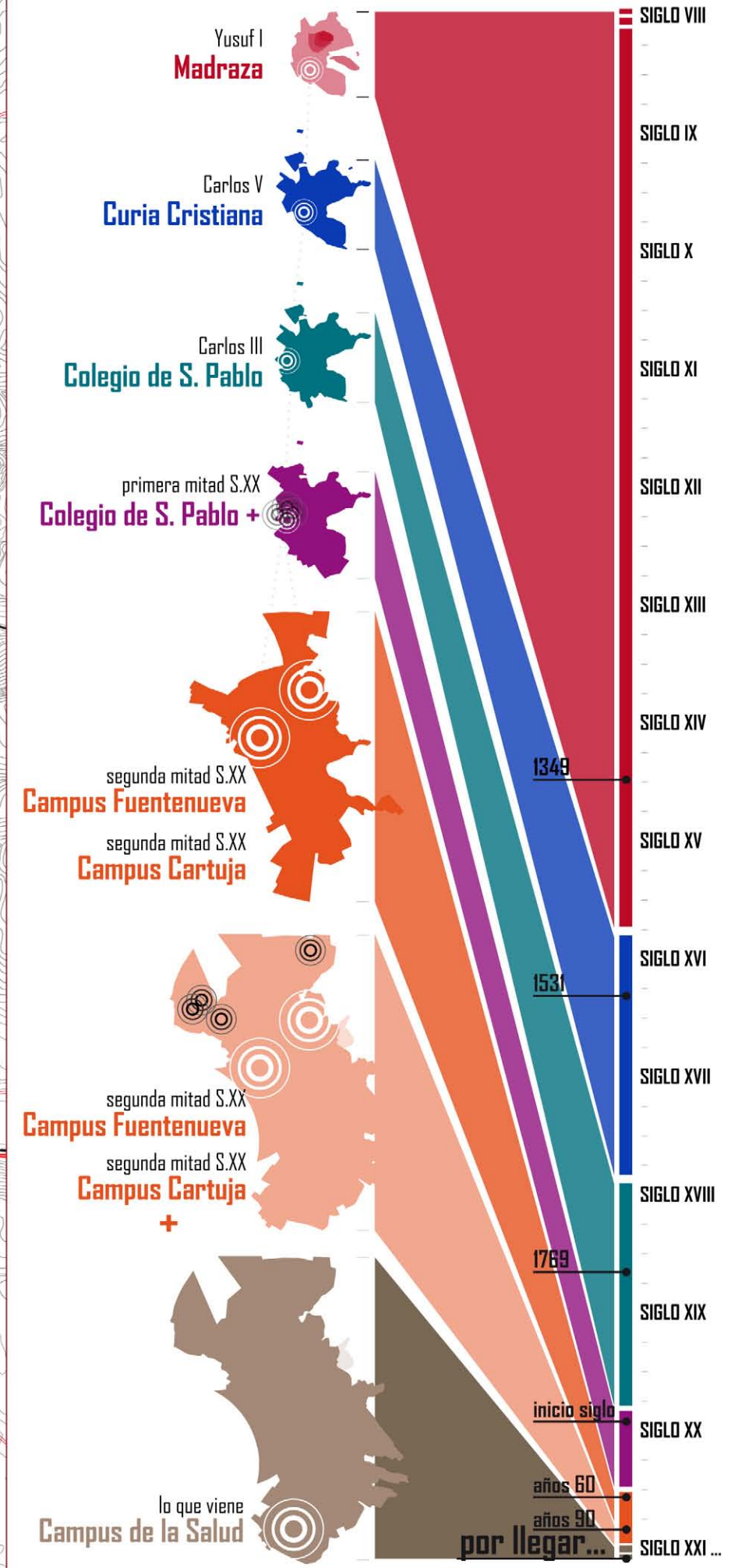
500 m

E: 1 / 25.000

• murallas  
• puertas

500 m

**UNIVERSIDAD - CIUDAD**  
centros de gravedad



LA UNIVERSIDAD **CORÁNICA**  
 LA UNIVERSIDAD **CRISTIANA**  
 LA UNIVERSIDAD **LITERARIA**  
 LA UNIVERSIDAD **1ª mitad S.XX**  
 LA UNIVERSIDAD **2ª mitad S.XX +**  
 LA UNIVERSIDAD **S.XXI...**

Estación  
Autobuses

E: 1 / 6.000

Próxima aparición del nuevo **CAMPUS TECNOLÓGICO DE CIENCIAS DE LA SALUD** en el borde del suelo urbano, cerrando la expansión SUR.

500 m

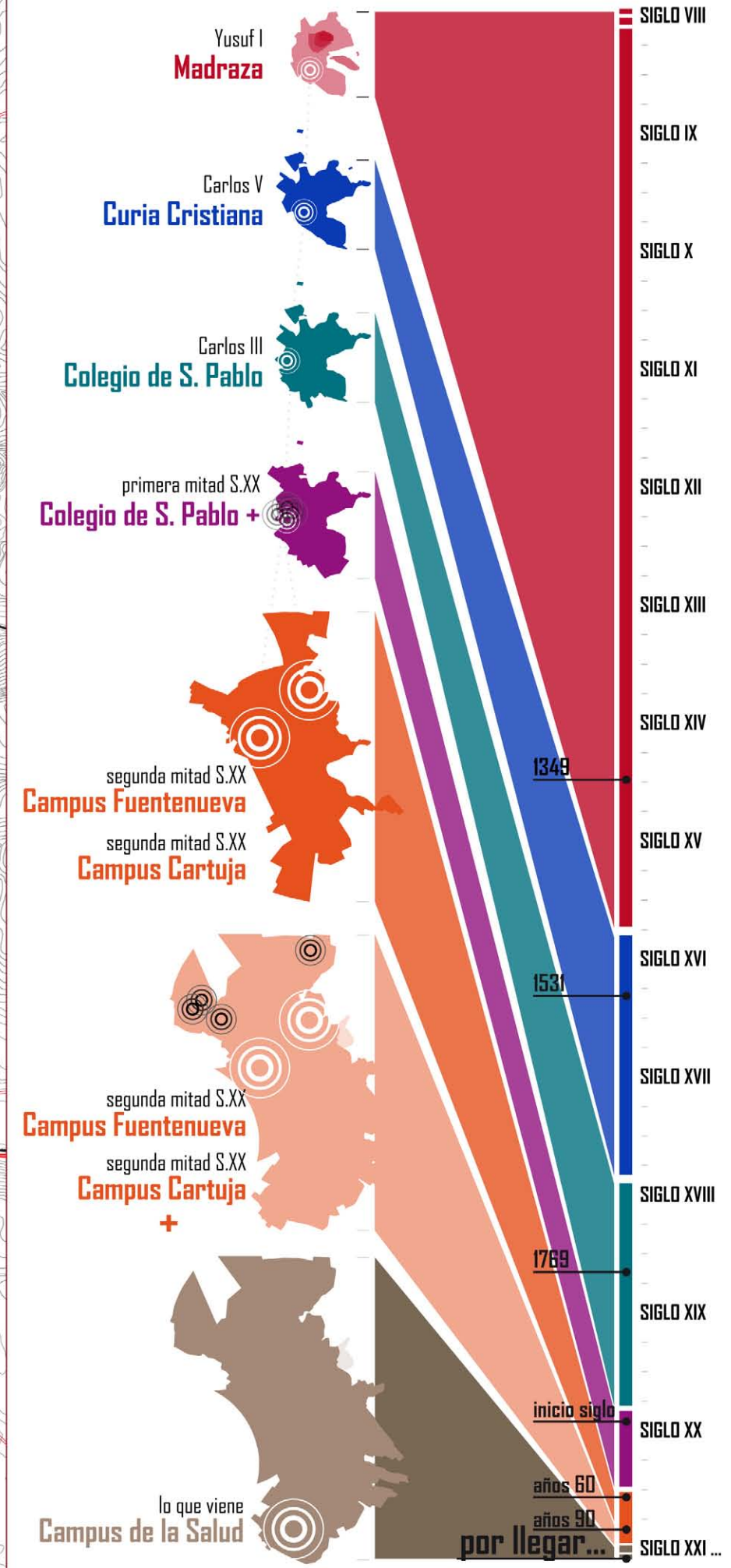
E: 1 / 25.000

• murallas  
• puertas

Trazado de la Circunvalación

**UNIVERSIDAD - CIUDAD**  
centros de gravedad

500 m

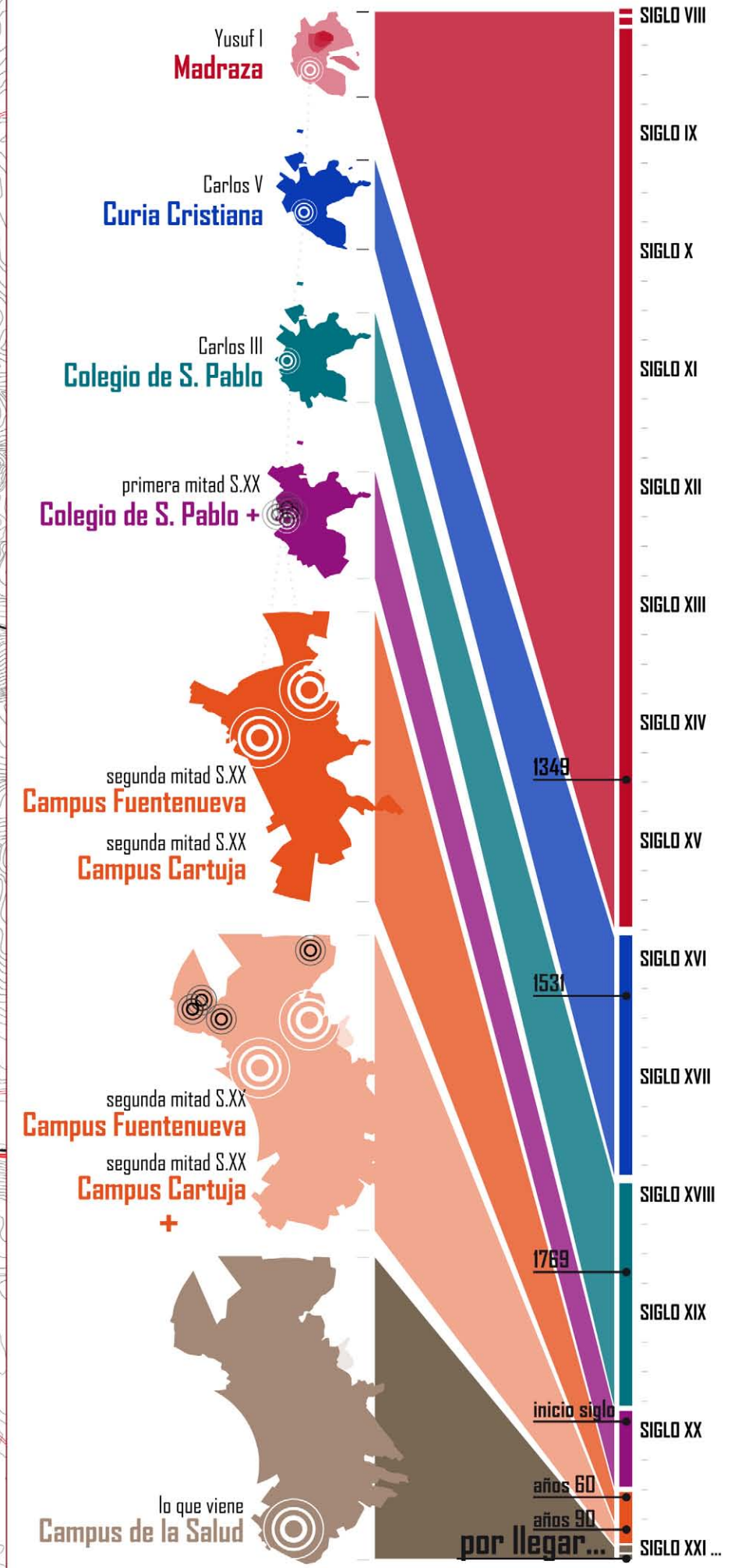


universidad-ciudad  
**LINEA TEMPORAL**

# LA UNIVERSIDAD COBIANA

## UNIVERSIDAD - CIUDAD centros de gravedad

500 m



500 m

E: 1 / 25.000

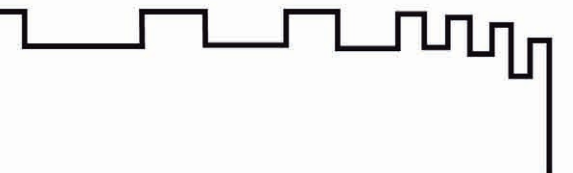
— murallas  
• puertas

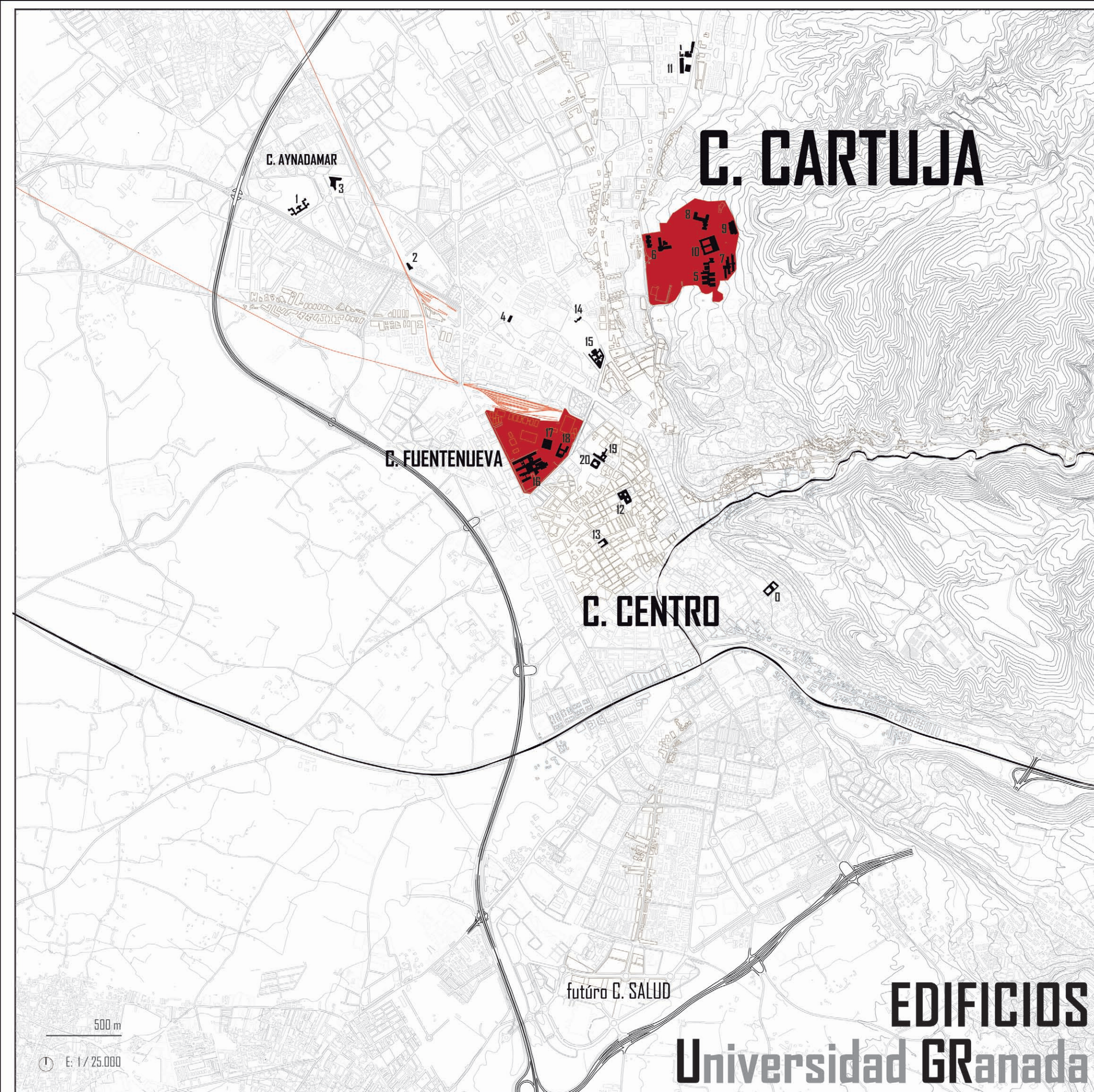


universidad-ciudad  
**b2 ESTRUCTURA URBANA**

Articulación de la Universidad de Granada en relación con la estructura urbana general de la ciudad: equipamientos, viario, espacios públicos...

escala TERRITORIAL >>> escala **CIUDAD** >>> escala CAMPUS





### Campus de Aynadamar

- Facultad de Bellas Artes 1
- E.T.S. de Arquitectura (provisional) 2
- E.T.S. de Ingenierías Informática y de Telecomunicación 3
- E.U. de Enfermería (S.A.S.) "Virgen de las Nieves" (ubicada en el Hospital Virgen de las Nieves) 4

### Campus de Cartuja

- Facultad de Filosofía y Letras 5
- Facultad de Ciencias de la Educación 6
- Facultad de Ciencias Económicas y Empresariales 7
- Facultad de Farmacia 8
- Facultad de Psicología 9
- Colegio Máximo 10
- Facultad de Ciencias de la Actividad Física y el Deporte 11

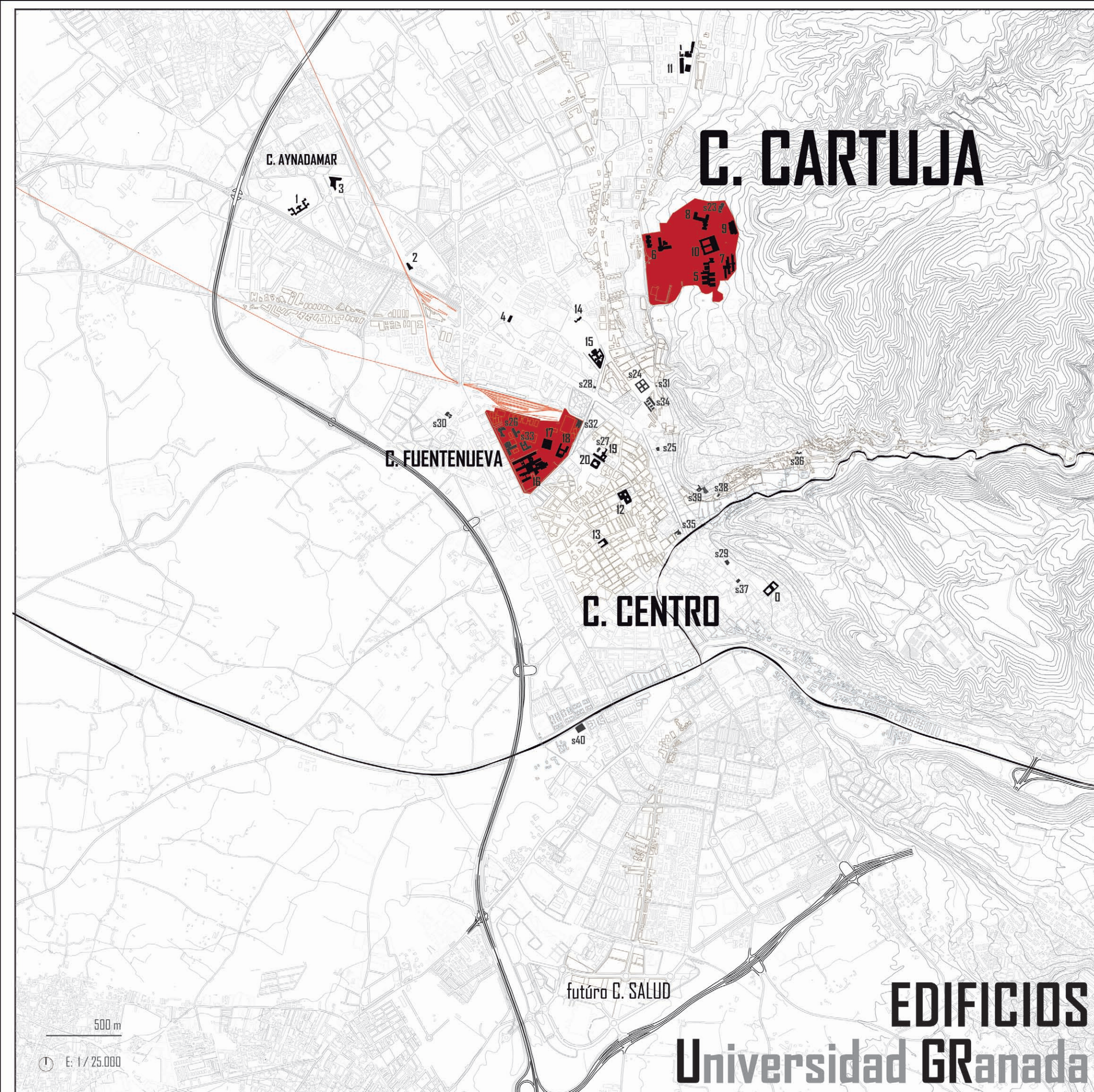
### Campus Centro

- E.T.S. de Arquitectura 0
- Facultad de Derecho 12
- Facultad de Traducción e Interpretación 13
- Facultad de Medicina + Hospital Clínico 14
- E.U. de Ciencias de la Salud 15
- Facultad de Ciencias Políticas y Sociología 19
- Facultad de Ciencias del Trabajo y E.U. de Trabajo Social 20

### Campus de Fuentenueva

- Facultad de Ciencias 16
- Politécnico 17
- E.U. de Arquitectura Técnica 18

**EDIFICIOS**  
**Universidad GRanada**



### Campus de Aynadamar

- Facultad de Bellas Artes 1
- E.T.S. de Arquitectura (provisional) 2
- E.T.S. de Ingenierías Informática y de Telecomunicación 3
- E.U. de Enfermería (S.A.S.) "Virgen de las Nieves" (ubicada en el Hospital Virgen de las Nieves) 4

### Campus de Cartuja

- Facultad de Filosofía y Letras 5
- Facultad de Ciencias de la Educación 6
- Facultad de Ciencias Económicas y Empresariales 7
- Facultad de Farmacia 8
- Facultad de Psicología 9
- Colegio Máximo 10
- Facultad de Ciencias de la Actividad Física y el Deporte 11

### Campus Centro

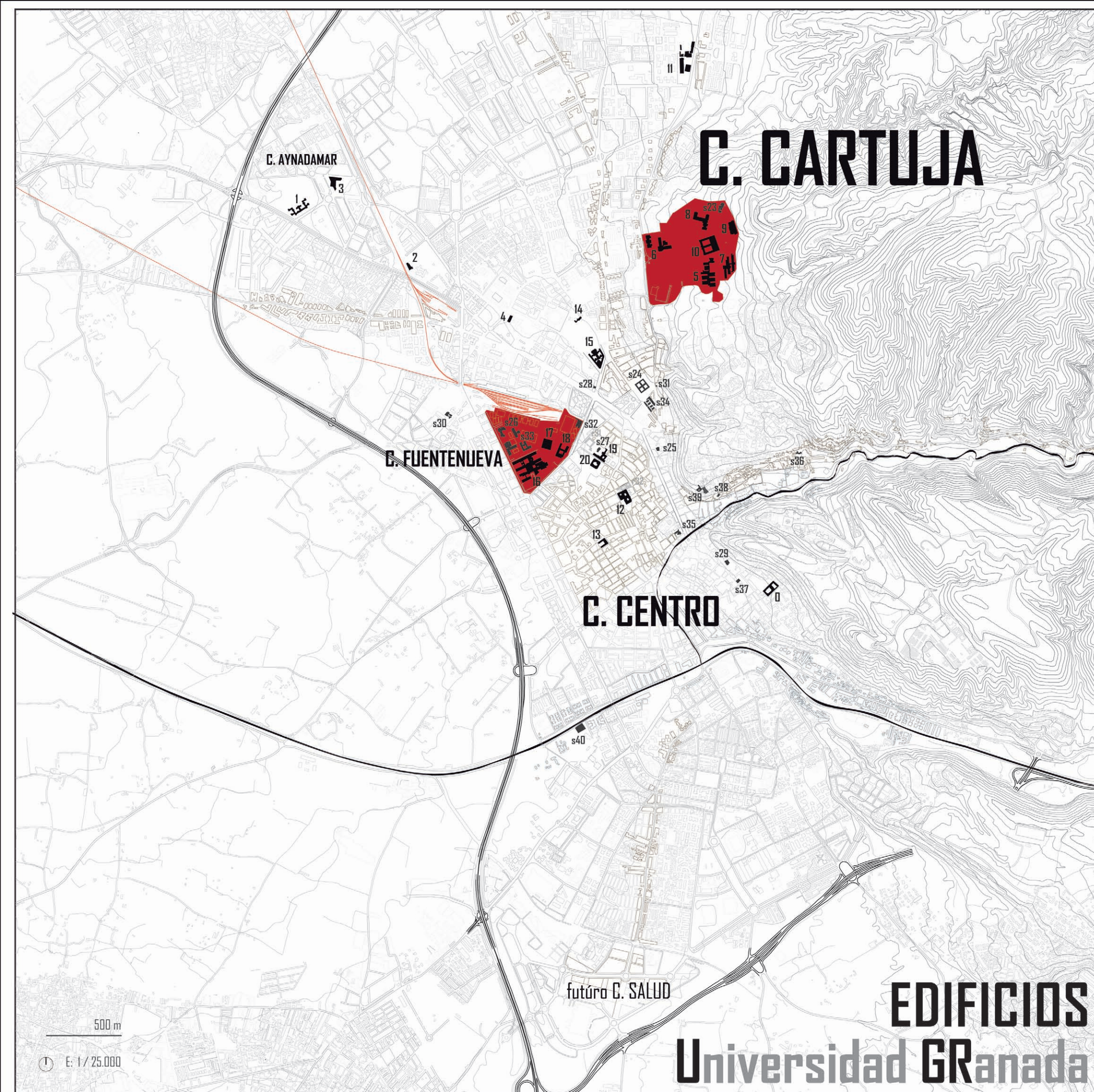
- E.T.S. de Arquitectura 0
- Facultad de Derecho 12
- Facultad de Traducción e Interpretación 13
- Facultad de Medicina + Hospital Clínico 14
- E.U. de Ciencias de la Salud 15
- Facultad de Ciencias Políticas y Sociología 19
- Facultad de Ciencias del Trabajo y E.U. de Trabajo Social 20

### Campus de Fuentenueva

- Facultad de Ciencias 16
- Politécnico 17
- E.U. de Arquitectura Técnica 18

### Servicios

- Animalario s23
- Hospital Real (Rectorado) s24
- Servicios Administrativos de Santa Lucía s25
- Centro de Documentación Científica s26
- Centro de Instrumentación Científica s27
- Centro de Formación Continua s28
- Centro de Lenguas Modernas s29
- Centro Fray Luis de Granada s30
- Centro de Formación y Empleo de la Universidad s31
- Comedores Universitarios s32
- Edificio Mecenas (servicio informática) s33
- Centro Administración Triunfo s34
- Palacio de La Madraza s35
- Carmen de la Victoria s36
- La Corrala de Santiago s37
- Casa de Porras s38
- Escuela de Rehabilitación s39
- Centro Andaluz de Medio Ambiente s40
- Observatorio de Cartuja s41
- Instalaciones Deportivas s42



### Campus de Aynadamar

- Facultad de Bellas Artes 1
- E.T.S. de Arquitectura (provisional) 2
- E.T.S. de Ingenierías Informática y de Telecomunicación 3
- E.U. de Enfermería (S.A.S.) "Virgen de las Nieves" (ubicada en el Hospital Virgen de las Nieves) 4

### Campus de Cartuja

- Facultad de Filosofía y Letras 5
- Facultad de Ciencias de la Educación 6
- Facultad de Ciencias Económicas y Empresariales 7
- Facultad de Farmacia 8
- Facultad de Psicología 9
- Colegio Máximo 10
- Facultad de Ciencias de la Actividad Física y el Deporte 11

### Campus Centro

- E.T.S. de Arquitectura 0
- Facultad de Derecho 12
- Facultad de Traducción e Interpretación 13
- Facultad de Medicina + Hospital Clínico 14
- E.U. de Ciencias de la Salud 15
- Facultad de Ciencias Políticas y Sociología 19
- Facultad de Ciencias del Trabajo y E.U. de Trabajo Social 20

### Campus de Fuentenueva

- Facultad de Ciencias 16
- Politécnico 17
- E.U. de Arquitectura Técnica 18

### Servicios

- Animalario s23
- Hospital Real (Rectorado) s24
- Servicios Administrativos de Santa Lucía s25
- Centro de Documentación Científica s26
- Centro de Instrumentación Científica s27
- Centro de Formación Continua s28
- Centro de Lenguas Modernas s29
- Centro Fray Luis de Granada s30
- Centro de Formación y Empleo de la Universidad s31
- Comedores Universitarios s32
- Edificio Mecenas (servicio informática) s33
- Centro Administración Triunfo s34
- Palacio de La Madraza s35
- Carmen de la Victoria s36
- La Corrala de Santiago s37
- Casa de Porras s38
- Escuela de Rehabilitación s39
- Centro Andaluz de Medio Ambiente s40
- Observatorio de Cartuja s41
- Instalaciones Deportivas s42

### Residencias

- Colegio Mayor Isabel la Católica r21
- Colegio Mayor San Bartolomé y Santiago r22

**EDIFICIOS**  
**Universidad GRanada**

500 m  
E: 1 / 25.000

# ESTRUCTURA URBANA

## C. CARTUJA

## C. FUENTENUEVA

## C. CENTRO

futuro C. SALUD

# EDIFICIOS Universidad GRanada

### Edificios Universitarios

- Docencia: facultades y escuelas
- Servicios
- Residencias

500 m

E: 1 / 25.000



# ESTRUCTURA URBANA

## C. CARTUJA

## C. FUENTENUEVA

## C. CENTRO

futuro C. SALUD

# EDIFICIOS Universidad GRanada

Áreas Peatonales

Parques y Jardines

Edificios Universitarios

Docencia: facultades y escuelas ■  
Servicios ■  
Residencias ■

500 m

E: 1 / 25.000

# ESTRUCTURA URBANA

## C. CARTUJA

## C. FUENTENUEVA


## C. CENTRO

futuro C. SALUD

# EDIFICIOS Universidad GRanada

C. AYNADAMAR




### Movilidad

Futuro Trazado Metro   
Aparcamiento BICI (UGR) 

### Áreas Peatonales

### Parques y Jardines

### Edificios Universitarios

Docencia: facultades y escuelas   
Servicios   
Residencias 

500 m

E: 1 / 25.000

# ESTRUCTURA URBANA

## C. CARTUJA

## C. FUENTENUEVA

## C. CENTRO

## futuro C. SALUD

# EDIFICIOS Universidad GRanada

### Equipamientos

- Cultural/Monumento 
- Deportivo 
- Educativo 
- Otros 
- Terciario 




### Movilidad

- Futuro Trazado Metro 
- Aparcamiento BICI (UGR) 

### Áreas Peatonales

### Parques y Jardines

### Edificios Universitarios

- Docencia: facultades y escuelas 
- Servicios 
- Residencias 

500 m

E: 1 / 25.000

# ESTRUCTURA URBANA

## C. CARTUJA

## C. FUENTENUEVA

## C. CENTRO

futuro C. SALUD

# EDIFICIOS Universidad GRanada

recorridos

### Equipamientos

- Cultural/Monumento
- Deportivo
- Educativo
- Otros
- Terciario

### Movilidad

- Futuro Trazado Metro
- Aparcamiento BICI (UGR)

### Áreas Peatonales

### Parques y Jardines

### Edificios Universitarios

- Docencia: facultades y escuelas
- Servicios
- Residencias

500 m

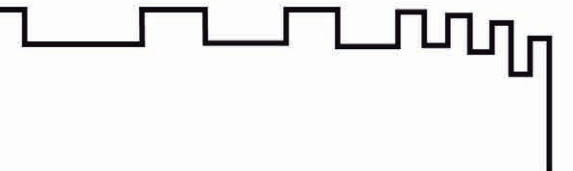
E: 1 / 25.000



## b3 universidad-ciudad DINÁMICAS RESIDENCIALES

Históricamente nunca se contempló en Granada el problema del ALOJAMIENTO del alumnado, quedando reducido a algun colegio mayor

escala TERRITORIAL >>> escala CIUDAD >>> escala CAMPUS

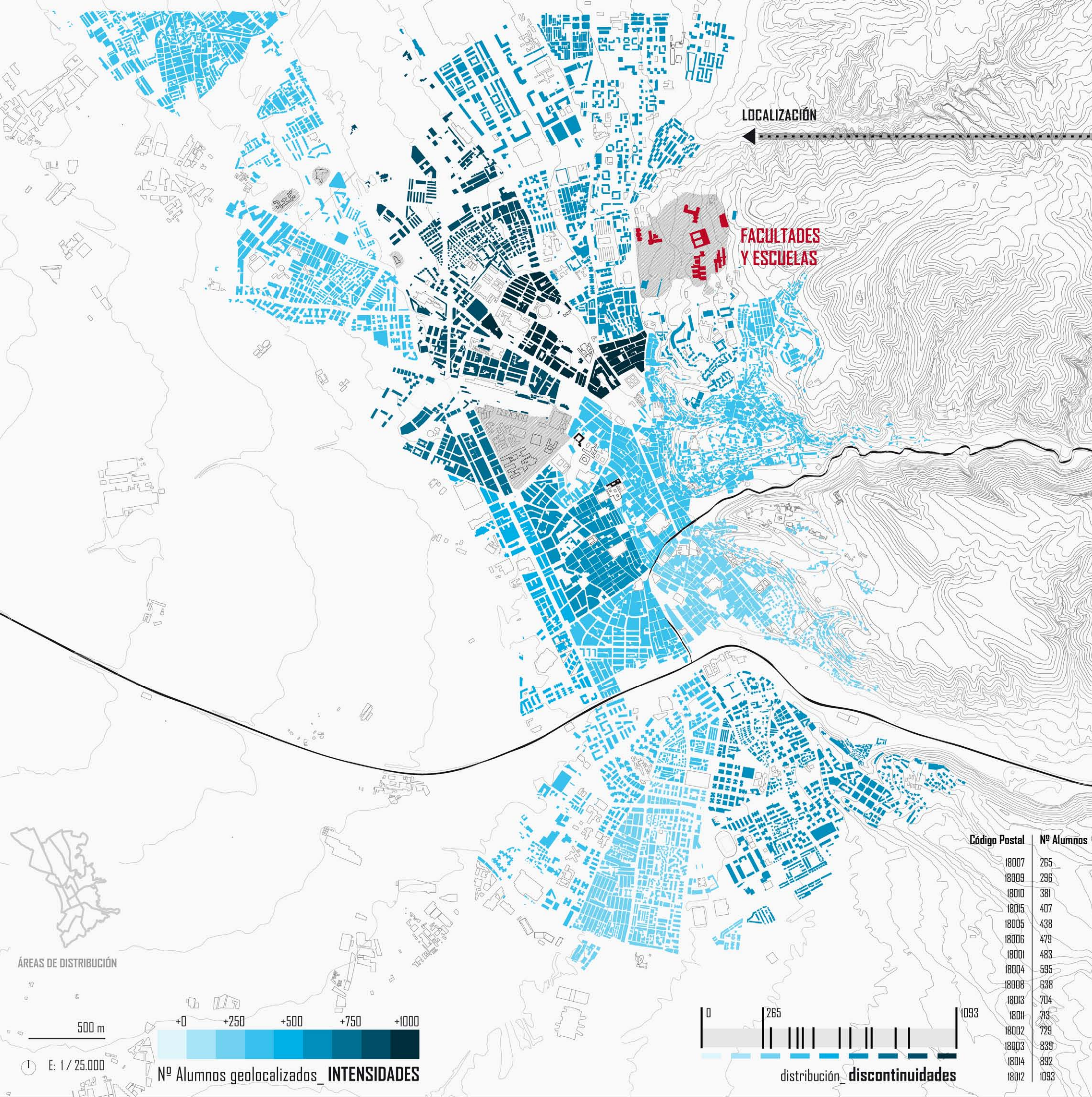


# C. CARTUJA



LOCALIZACIÓN

FACULTADES  
Y ESCUELAS



ÁREAS DE DISTRIBUCIÓN



Código Postal	Nº Alumnos
18007	265
18009	296
18010	381
18015	407
18005	438
18006	479
18001	483
18004	595
18008	638
18013	704
18011	713
18002	729
18003	839
18014	892
18012	1093

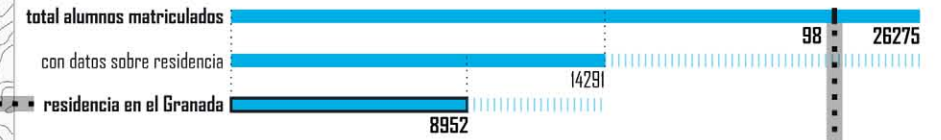
universidad-lugar de residencia

TIEMPOS

universidad-lugar de residencia

TIPO DE MOVILIDAD

# C. CARTUJA



LOCALIZACIÓN

FACULTADES Y ESCUELAS

muestra alumnos entrevistados  
RESULTADOS

universidad-lugar de residencia

TIEMPOS



universidad-lugar de residencia

TIPO DE MOVILIDAD



Código Postal Nº Alumnos

18007	265
18009	296
18010	381
18015	407
18005	438
18006	479
18001	483
18004	595
18008	638
18013	704
18011	719
18002	729
18003	839
18014	892
18012	1093



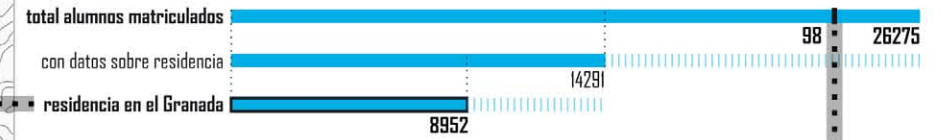
ÁREAS DE DISTRIBUCIÓN



500 m

E: 1 / 25.000

# C. CARTUJA



muestra  
alumnos entrevistados  
**RESULTADOS**

LOCALIZACIÓN

FACULTADES  
Y ESCUELAS



ÁREAS DE DISTRIBUCIÓN



Código Postal Nº Alumnos

18007	265
18009	296
18010	381
18015	407
18005	438
18006	479
18001	483
18004	595
18008	638
18013	704
18011	719
18002	729
18003	839
18014	892
18012	1093



universidad-lugar de residencia

**TIEMPOS**




universidad-lugar de residencia

**TIPO DE MOVILIDAD**





# C. CARTUJA



LOCALIZACIÓN

FACULTADES Y ESCUELAS



muestra alumnos entrevistados  
**RESULTADOS**

universidad-lugar de residencia

**TIEMPOS**



universidad-lugar de residencia

**TIPO DE MOVILIDAD**



Código Postal    Nº Alumnos

18007	265
18009	296
18010	381
18015	407
18005	438
18006	479
18001	483
18004	595
18008	638
18013	704
18011	719
18002	729
18003	839
18014	892
18012	1093



ÁREAS DE DISTRIBUCIÓN

500 m

E: 1 / 25.000

# C. CARTUJA



# C. CENTRO



LOCALIZACIÓN

FACULTADES  
Y ESCUELAS

Código Postal Nº Alumnos

18010	144
18009	153
18007	174
18015	180
18011	207
18006	238
18013	240
18005	242
18008	362
18004	371
18001	415
18012	468
18014	483
18003	507
18002	588

ÁREAS DE DISTRIBUCIÓN

500 m

+0 +140 +280 +420 +560

Nº Alumnos geocalizados\_ INTENSIDADES

E: 1 / 25.000

distribución discontinuidades

universidad-lugar de residencia

TIEMPOS

universidad-lugar de residencia

TIPO DE MOVILIDAD

# C. CARTUJA



# C. CENTRO



muestra alumnos entrevistados  
RESULTADOS

LOCALIZACIÓN

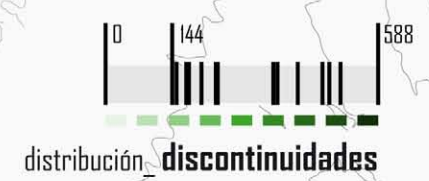
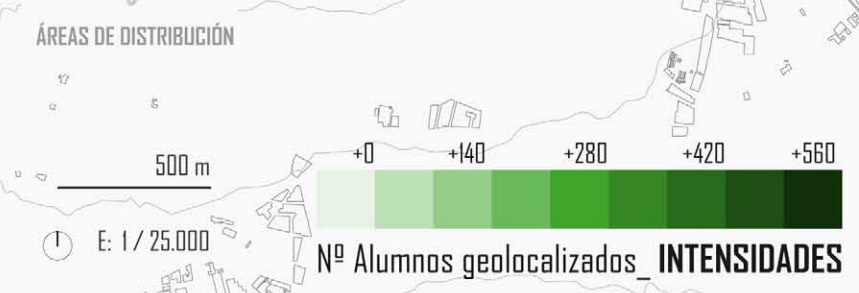
FACULTADES Y ESCUELAS

Código Postal	Nº Alumnos
18010	144
18009	153
18007	174
18015	180
18011	207
18006	238
18013	240
18005	242
18008	362
18004	371
18001	415
18012	468
18014	483
18003	507
18002	588

universidad-lugar de residencia **TIEMPOS**



universidad-lugar de residencia **TIPO DE MOVILIDAD**



# C. CARTUJA



# C. CENTRO



muestra alumnos entrevistados  
RESULTADOS

LOCALIZACIÓN

FACULTADES Y ESCUELAS

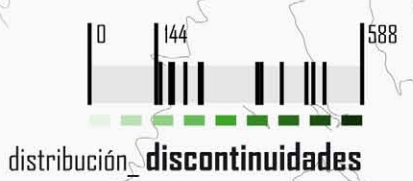
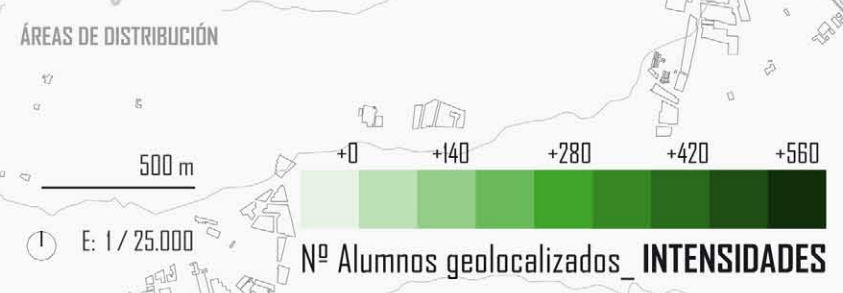
universidad-lugar de residencia **TIEMPOS**



universidad-lugar de residencia **TIPO DE MOVILIDAD**



Código Postal	Nº Alumnos
18010	144
18009	153
18007	174
18015	180
18011	207
18006	238
18013	240
18005	242
18008	362
18004	371
18001	415
18012	468
18014	483
18003	507
18002	588



# C. CARTUJA



# C. CENTRO



# C. FUENTENUEVA



**FACULTADES  
Y ESCUELAS**

**LOCALIZACIÓN**

ÁREAS DE DISTRIBUCIÓN

500 m

+0 +200 +400 +600 +800

Nº Alumnos geocalizados\_ **INTENSIDADES**

Código Postal Nº Alumnos

18009	109
18007	112
18010	116
18011	132
18005	145
18013	154
18015	175
18006	206
18012	280
18008	289
18001	322
18014	338
18004	404
18002	534
18003	811



distribución\_ **discontinuidades**

universidad-lugar de residencia

**TIEMPOS**

universidad-lugar de residencia

**TIPO DE MOVILIDAD**

# C. CARTUJA



# C. CENTRO



# C. FUENTENUEVA



muestra alumnos entrevistados  
RESULTADOS

FACULTADES Y ESCUELAS

LOCALIZACIÓN

universidad-lugar de residencia

TIEMPOS



universidad-lugar de residencia

TIPO DE MOVILIDAD



Código Postal Nº Alumnos

18009	109
18007	112
18010	116
18011	132
18005	145
18013	154
18015	175
18006	206
18012	280
18008	289
18001	322
18014	338
18004	404
18002	534
18003	811



ÁREAS DE DISTRIBUCIÓN

500 m

+0 +200 +400 +600 +800

Nº Alumnos geocalizados\_ INTENSIDADES

E: 1 / 25.000

# C. CARTUJA



# C. CENTRO



# C. FUENTENUEVA



muestra alumnos entrevistados  
RESULTADOS

FACULTADES Y ESCUELAS

LOCALIZACIÓN

10 min

20 min

30 min

Código Postal Nº Alumnos

18009	109
18007	112
18010	116
18011	132
18005	145
18013	154
18015	175
18006	206
18012	280
18008	289
18001	322
18014	338
18004	404
18002	534
18003	811



ÁREAS DE DISTRIBUCIÓN

500 m



Nº Alumnos geolocalizados\_ INTENSIDADES

E: 1 / 25.000

universidad-lugar de residencia

TIEMPOS

< 15 min (33.2 %)

15-30 min (46.4 %)

30-45 min (13.6 %)

> 45 min (1.8 %)

universidad-lugar de residencia

TIPO DE MOVILIDAD

transporte público (15.2 %)

caminando (52.4 %)

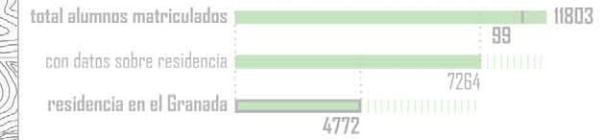
coche (21.2 %)

moto (1.8 %)

# C. CARTUJA



# C. CENTRO



# C. FUENTENUEVA



muestra alumnos entrevistados  
RESULTADOS

FACULTADES Y ESCUELAS

LOCALIZACIÓN



10 min

20 min

30 min

ÁREAS DE DISTRIBUCIÓN

500 m

+0 +200 +400 +600 +800

Nº Alumnos geolocalizados\_ INTENSIDADES

Código Postal Nº Alumnos

18009	109
18007	112
18010	116
18011	132
18005	145
18013	154
18015	175
18006	206
18012	280
18008	289
18001	322
18014	338
18004	404
18002	534
18003	811



universidad-lugar de residencia

TIEMPOS

< 15 min (33.2 %)

15-30 min (46.4 %)

30-45 min (13.6 %)

> 45 min (1.8 %)

universidad-lugar de residencia

TIPO DE MOVILIDAD

transporte público (15.2 %)

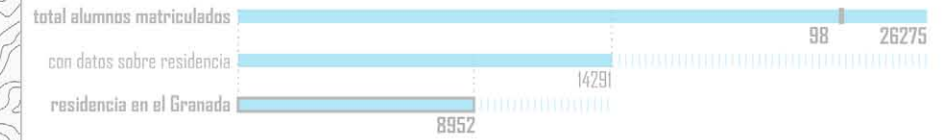
caminando (52.4 %)

coche (21.2 %)

motocicleta (1.8 %)




# C. CARTUJA



# C. CENTRO



# C. FUENTENUEVA



# C. AYNADAMAR



TIEMPOS

universidad-lugar de residencia

TIPO DE MOVILIDAD

universidad-lugar de residencia

FACULTADES Y ESCUELAS

LOCALIZACIÓN

Código Postal Nº Alumnos

18007	62
18010	76
18011	83
18009	89
18005	99
18006	114
18001	122
18013	133
18012	162
18002	171
18008	174
18004	194
18003	210
18015	237
18014	310

Nº Alumnos geolocalizados\_ INTENSIDADES

distribución discontinuidades

ÁREAS DE DISTRIBUCIÓN

500 m

E: 1 / 25.000

+0 +75 +150 +225 +300

# C. CARTUJA



# C. CENTRO



# C. FUENTENUEVA



# C. AYNADAMAR



muestra alumnos entrevistados  
RESULTADOS

universidad-lugar de residencia

## TIEMPOS



universidad-lugar de residencia

## TIPO DE MOVILIDAD



FACULTADES Y ESCUELAS

LOCALIZACIÓN

Código Postal Nº Alumnos

18007	62
18010	76
18011	83
18009	89
18005	99
18006	114
18001	122
18013	133
18012	162
18002	171
18008	174
18004	194
18003	210
18015	237
18014	310

distribución discontinuidades

Nº Alumnos geolocalizados\_ INTENSIDADES



500 m

E: 1 / 25.000

ÁREAS DE DISTRIBUCIÓN

# C. CARTUJA



# C. CENTRO



# C. FUENTENUEVA



# C. AYNADAMAR



muestra alumnos entrevistados  
RESULTADOS

universidad-lugar de residencia

## TIEMPOS



universidad-lugar de residencia

## TIPO DE MOVILIDAD



FACULTADES Y ESCUELAS

10 min

20 min

30 min

LOCALIZACIÓN

Código Postal Nº Alumnos

18007	62
18010	76
18011	83
18009	89
18005	99
18006	114
18001	122
18013	133
18012	162
18002	171
18008	174
18004	194
18003	210
18015	237
18014	310

ÁREAS DE DISTRIBUCIÓN

500 m

+0 +75 +150 +225 +300

Nº Alumnos geolocalizados\_ INTENSIDADES

E: 1 / 25.000

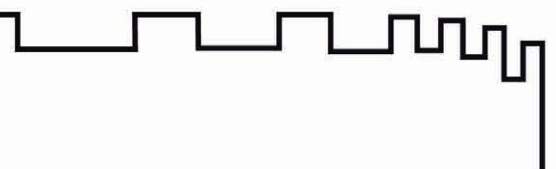
distribución discontinuidades

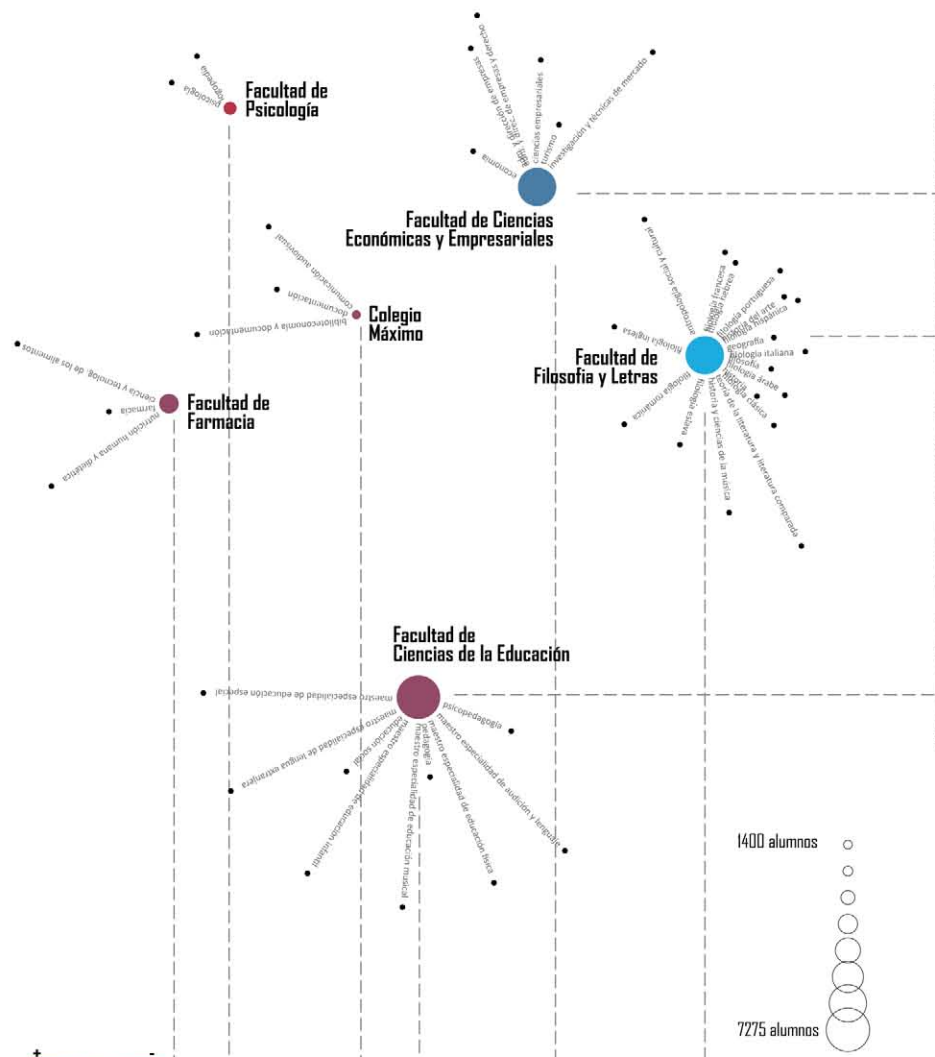


# C | universidad-ciudad DESARROLLO POR CAMPUS

Estudio campus a campus a una escala más cercana.  
Relación entre arquitectura y espacio público

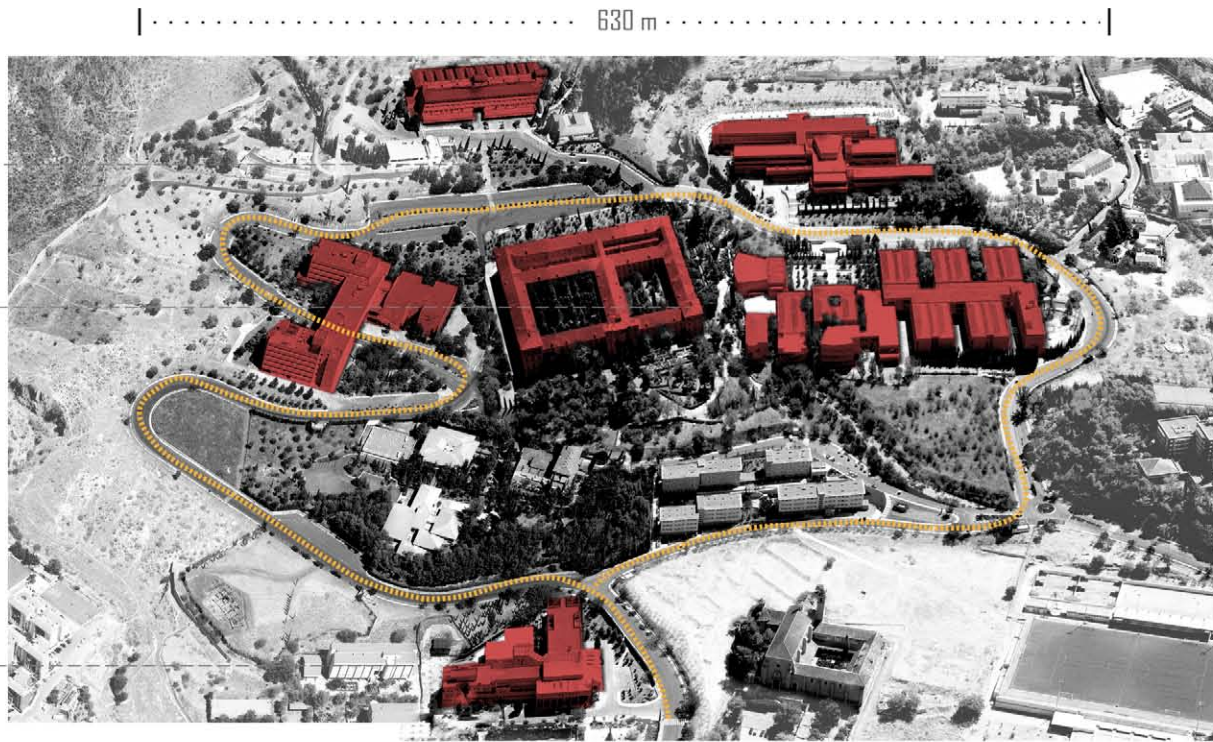
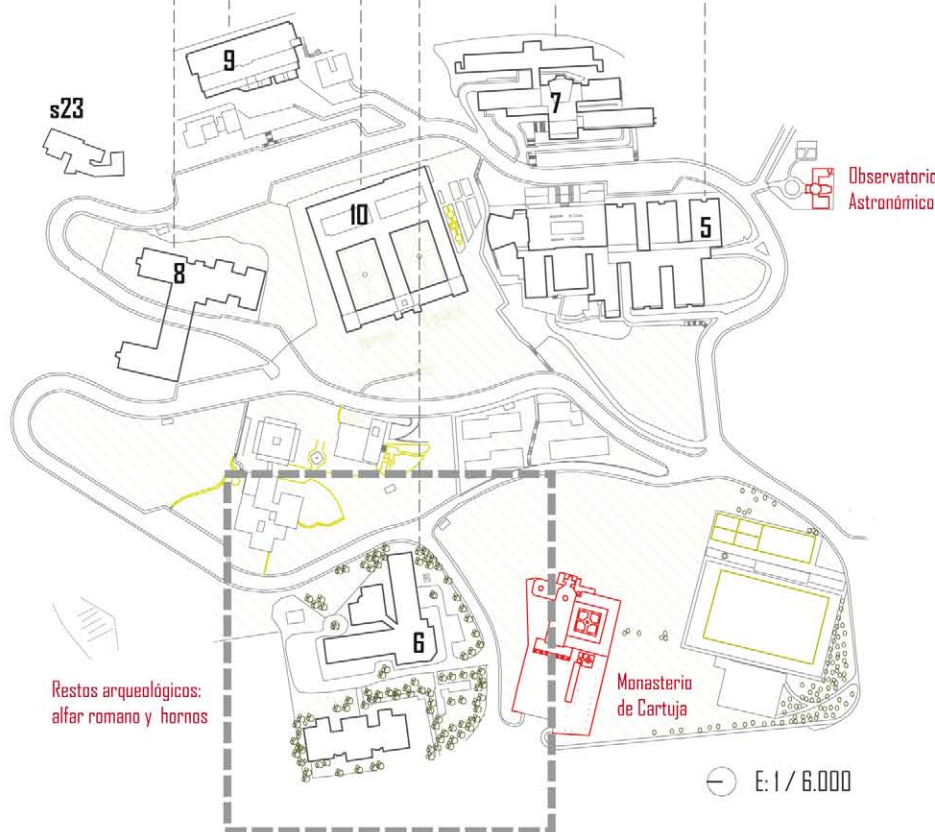

escala TERRITORIAL >>> escala CIUDAD >>> escala CAMPUS





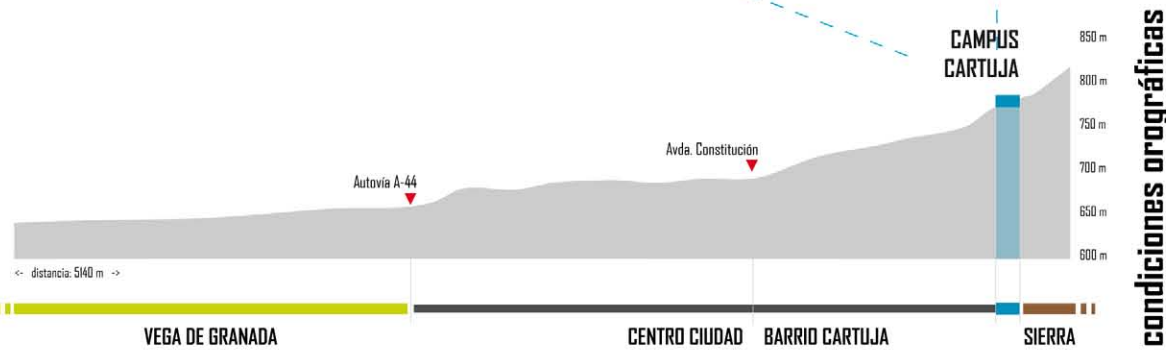
color indica MEZCLA DE DISCIPLINAS  
 > riqueza cuando titulaciones de ramas diferentes comparten un mismo espacio

tamaño indica NUMERO DE ALUMNOS  
 > relación espacios docentes-flujo gente.



► estructura urbana **ORGÁNICA**

Ordenación interna resuelta mediante accesos curvilíneos, consecuencia de las fuertes condiciones topográficas del lugar



condiciones topográficas

**CARTUJA\_ Facultades y Escuelas**

- Facultad de Filosofía y Letras 5 ●
- Facultad de Ciencias de la Educación 6 \* (DIBUJADA)
- Facultad de Ciencias Económicas y Empresariales 7 X
- Facultad de Farmacia 8
- Facultad de Psicología 9
- Colegio Máximo 10 ?

**CARTUJA\_ Servicios**

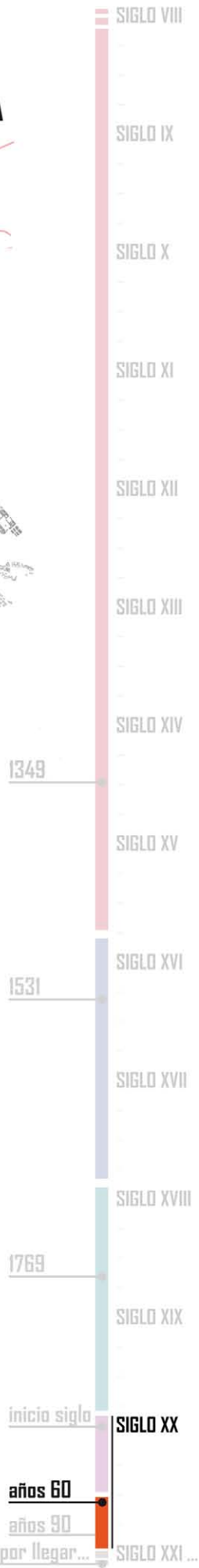
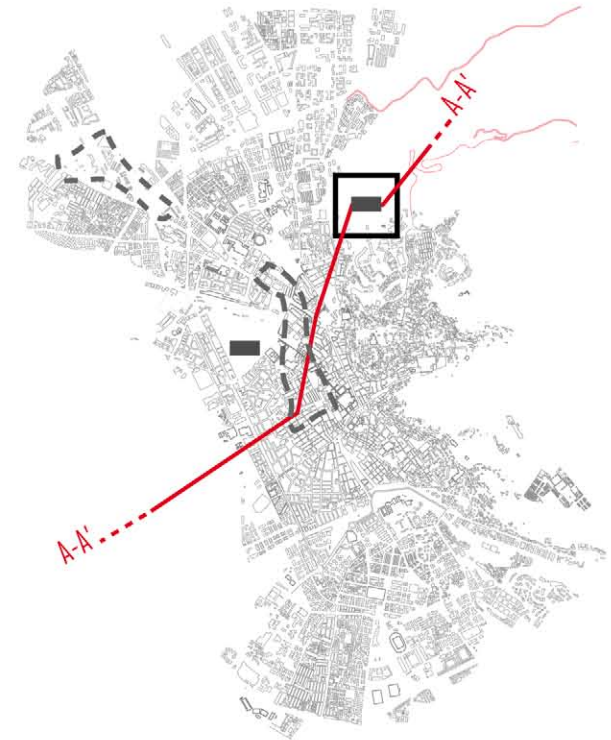
- Animalario s23 X

**CARTUJA\_ Instalaciones deportivas**

- Pabellón cubierto dl
- Pista de Fútbol Sala dl
- Campo de Fútbol II dl
- 4 Pistas de Pá dl




# C. CARTUJA

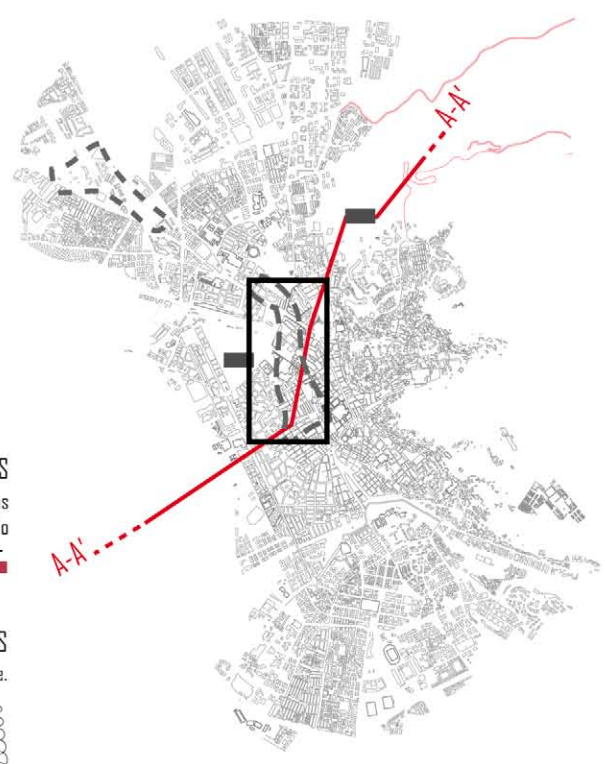


- \* planimetría DIBUJADA
- libro 'Construyendo Universidad'
- libro 'Patrimonio de la Universidad de Granada'
- libro 'Universidad y Ciudad. La Universidad en la historia y cultura de Granada'
- X planimetría NO DISPONIBLE

600 m



# C. CENTRO

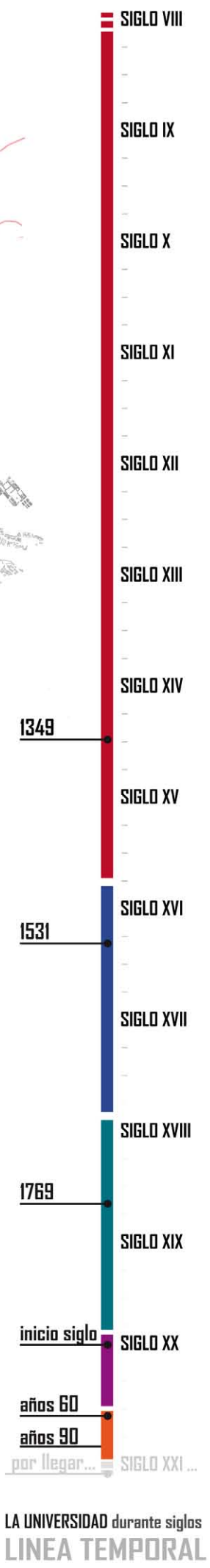
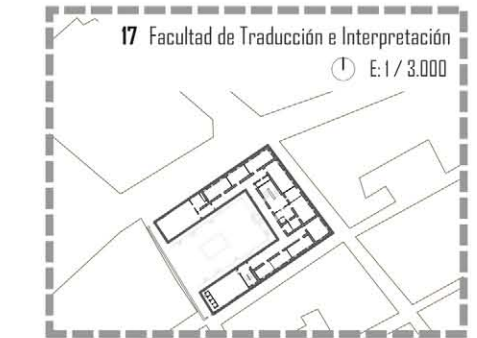


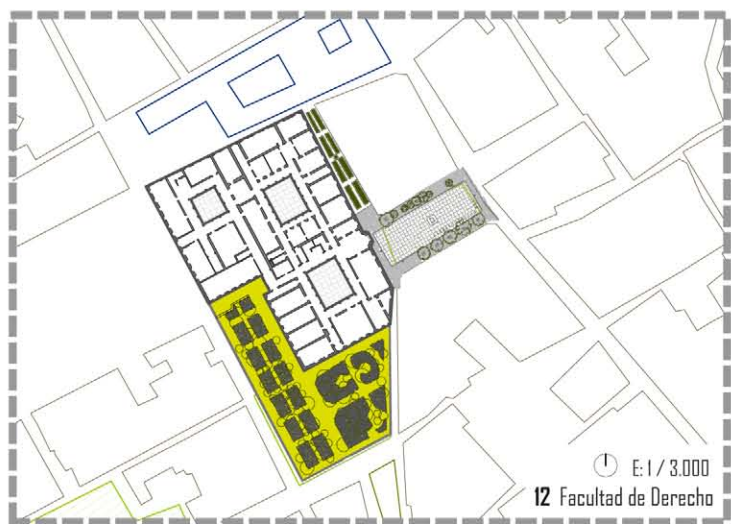
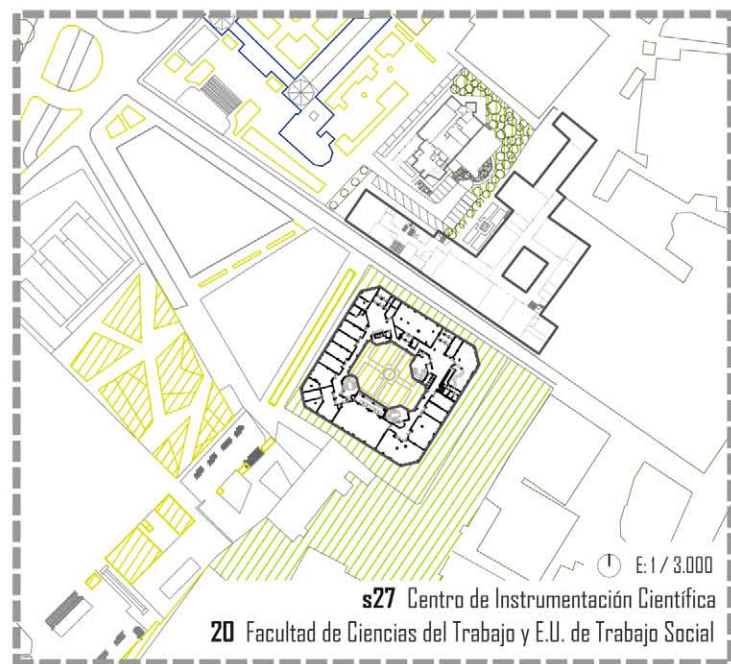
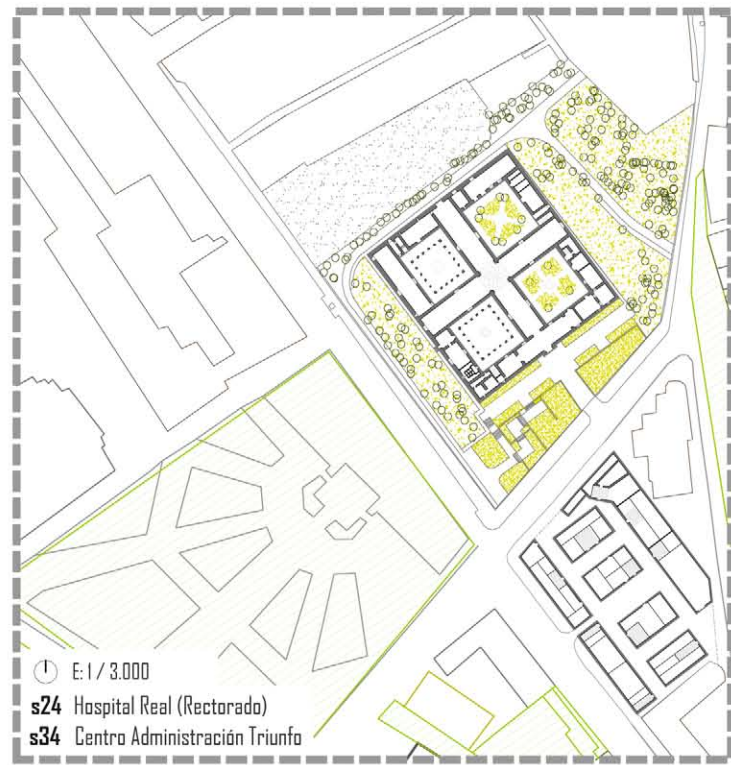
## CENTRO área I\_ Facultades y Escuelas

Facultad de Derecho	12	*
Facultad de Traducción e Interpretación	13	* ▼
Facultad de Medicina + Hospital Clínico	14	X
E.U. de Ciencias de la Salud	15	*
Facultad de Ciencias Políticas y Sociología	19	X
Facultad de Ciencias del Trabajo y E.U. de Trabajo Social	20	*

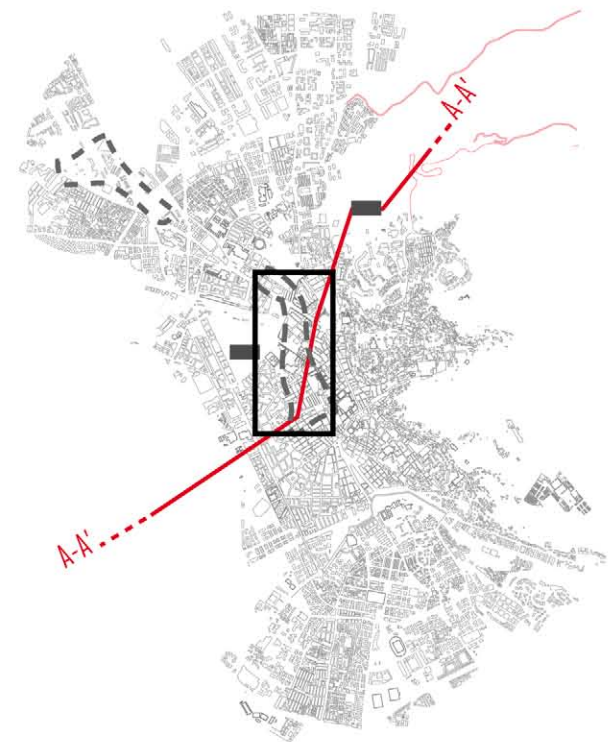
## CENTRO área I\_ Servicios

Hospital Real (Rectorado)	s24	*
Servicios Administrativos de Santa Lucía	s25	X
Centro de Instrumentación Científica	s27	*
Centro de Formación Continua	s28	X
Centro de Formación y Empleo de la Universidad	s31	X
Comedores Universitarios	s32	X
Centro Administración Triunfo	s34	*





# C. CENTRO



## CENTRO área I\_ Facultades y Escuelas

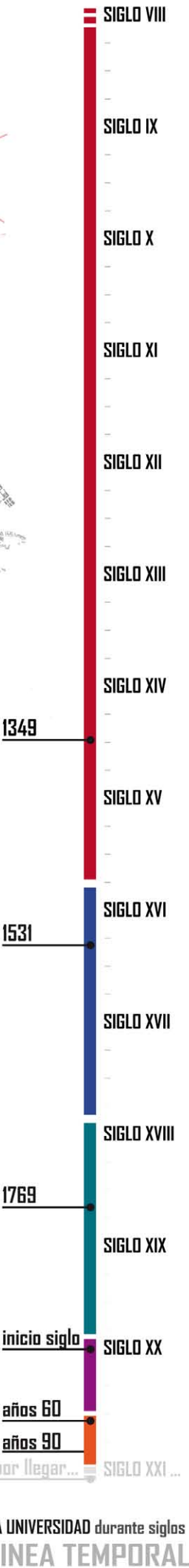
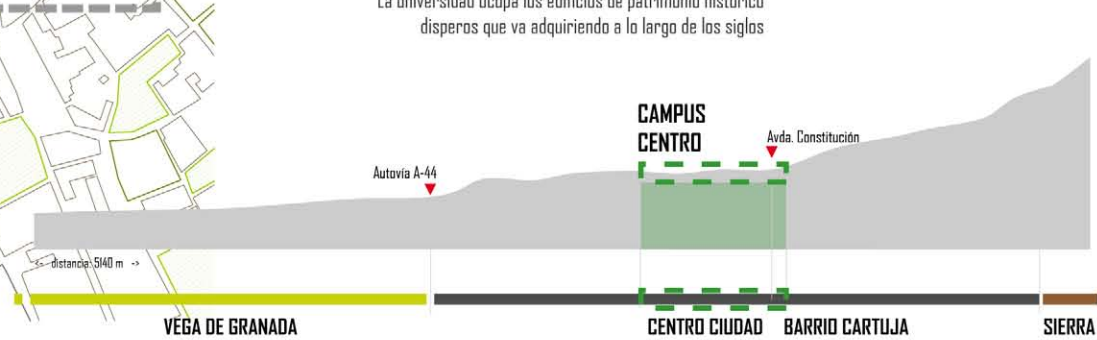
Facultad de Derecho	12	*	◀
Facultad de Traducción e Interpretación	13	*	
Facultad de Medicina + Hospital Clínico	14	x	
E.U. de Ciencias de la Salud	15	*	
Facultad de Ciencias Políticas y Sociología	19	x	
Facultad de Ciencias del Trabajo y E.U. de Trabajo Social	20	*	◀

## CENTRO área I\_ Servicios

Hospital Real (Rectorado)	s24	*	◀
Servicios Administrativos de Santa Lucía	s25	x	
Centro de Instrumentación Científica	s27	*	◀
Centro de Formación Continua	s28	x	
Centro de Formación y Empleo de la Universidad	s31	x	
Comedores Universitarios	s32	x	
Centro Administración Triunfo	s34	*	◀

### estructura urbana DISPERSA

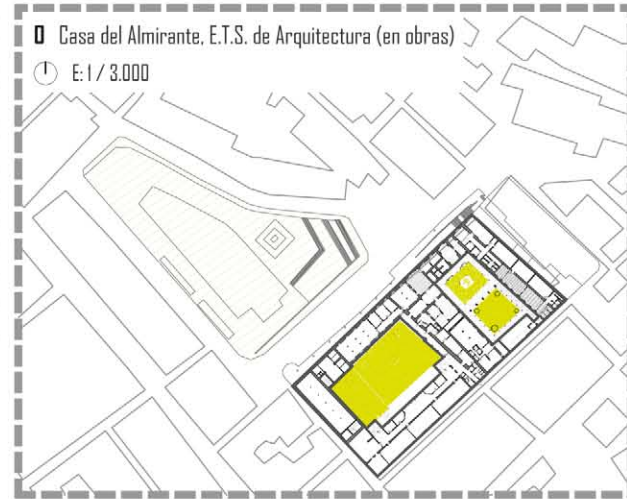
La universidad ocupa los edificios de patrimonio histórico dispersos que va adquiriendo a lo largo de los siglos



s29 Hospital de S<sup>a</sup> Cruz, Centro Lenguas Modernas



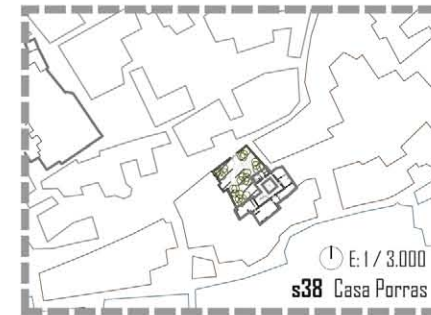
s37 Centro de Instrumentación Científica



0 Casa del Almirante, E.T.S. de Arquitectura (en obras)  
⌚ E:1/3.000



⌚ E:1/6.000

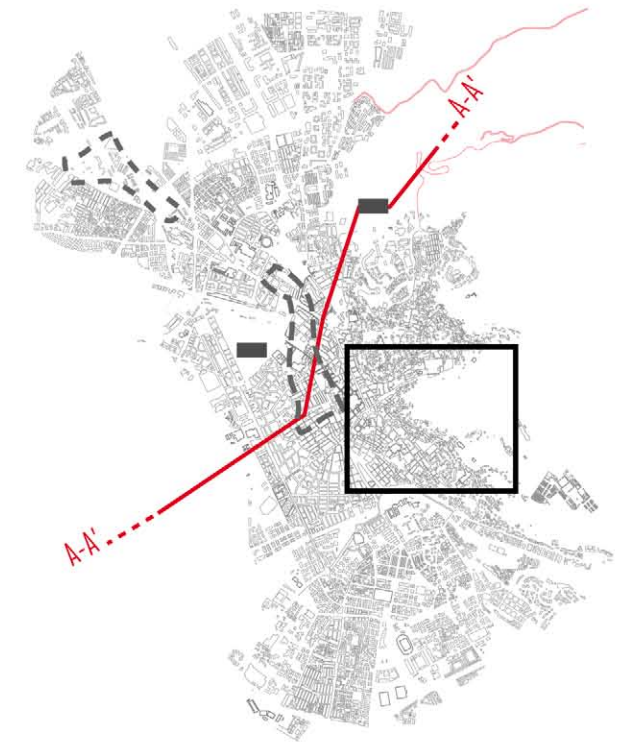


⌚ E:1/3.000  
s38 Casa Porras



s35 Palacio de la Madraza  
⌚ E:1/3.000

# C. CENTRO



## CENTRO área2\_ Facultades y Escuelas

Casa del Almirante, E.T.S. de Arquitectura (en obras) 0 \* ◀

## CENTRO área2\_ Servicios

Hospital de Santa Cruz, Centro de Lenguas Modernas s29 \* ◀

Palacio de la Madraza s35 \* ◀

Servicios Administrativos de Santa Lucía s36 X ◀

Centro de Instrumentación Científica s37 \* ◀

Casa Porras s38 \* ◀

Centro de Formación y Empleo de la Universidad s39 X ◀

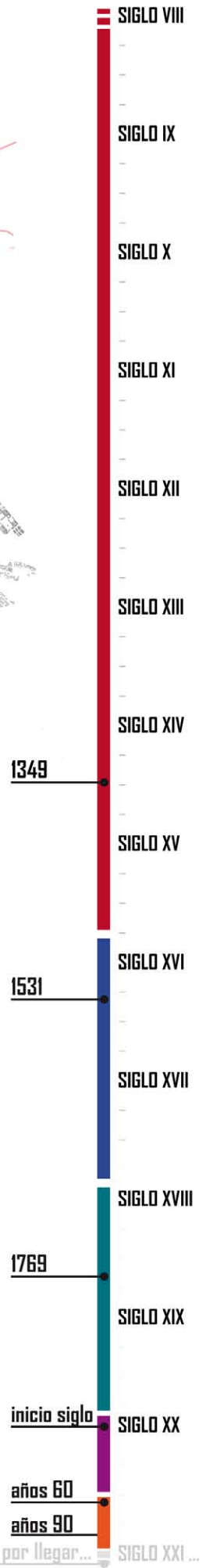
Centro Fray Luis de Granada s30 X ◀

CEAMA (Centro Andaluz de Medio Ambiente) s40 X ◀

\* planimetría DIBUJADA

planimetría DISPONIBLE  
 ○ libro 'Construyendo Universidad'  
 ● libro 'Patrimonio de la Universidad de Granada.'  
 ○ libro 'Universidad y Ciudad. La Universidad en la historia y cultura de Granada.'

X planimetría NO DISPONIBLE

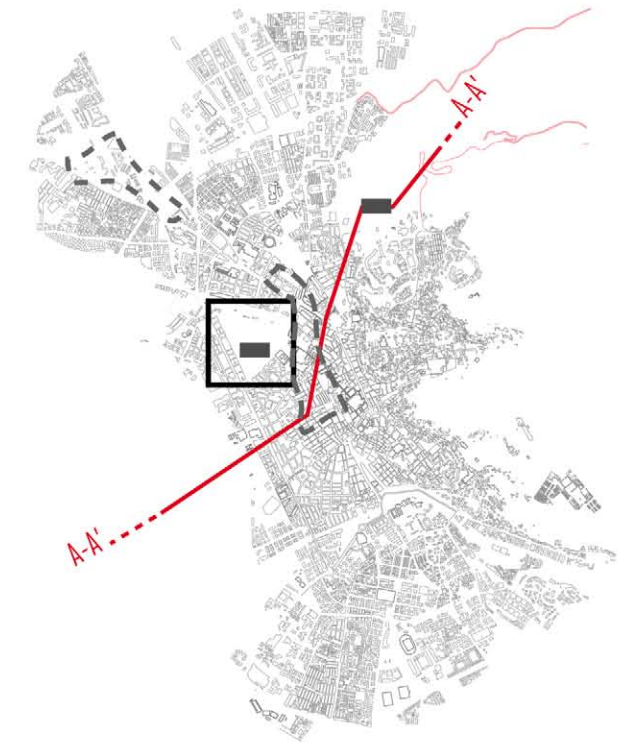


LA UNIVERSIDAD durante siglos  
LINEA TEMPORAL

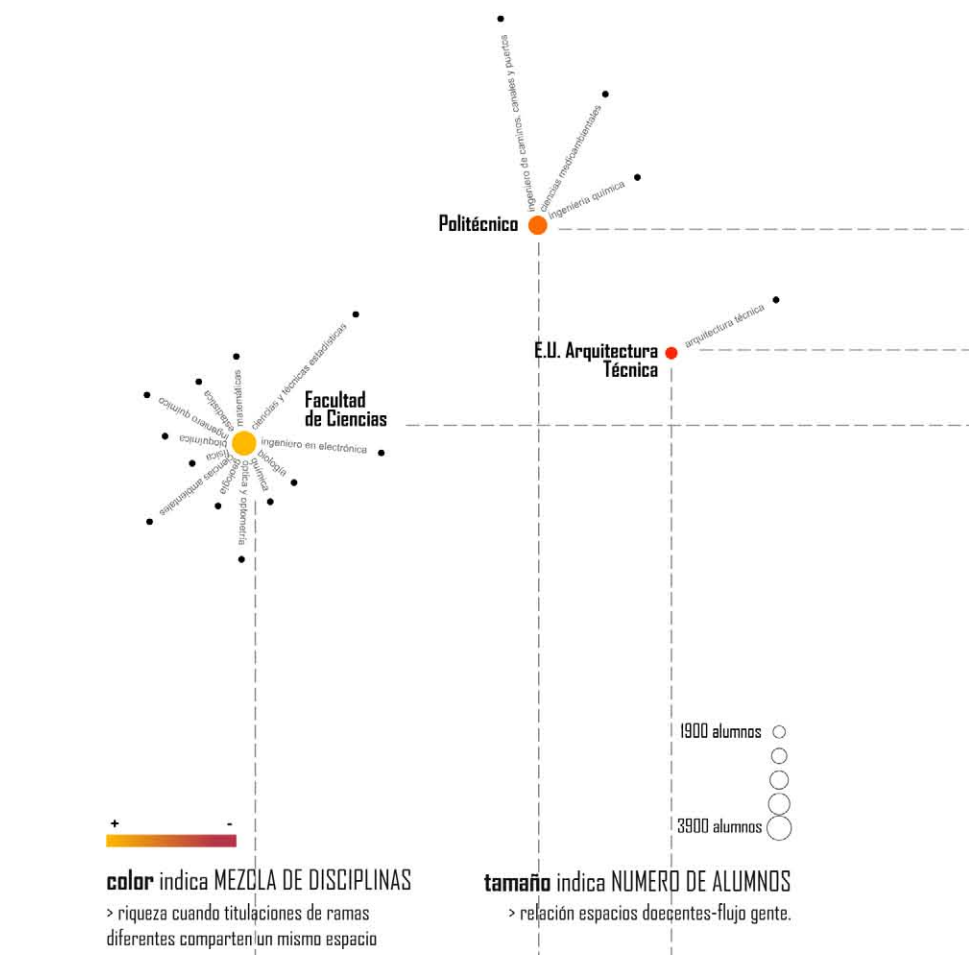


630 m

# C. FUENTENUEVA

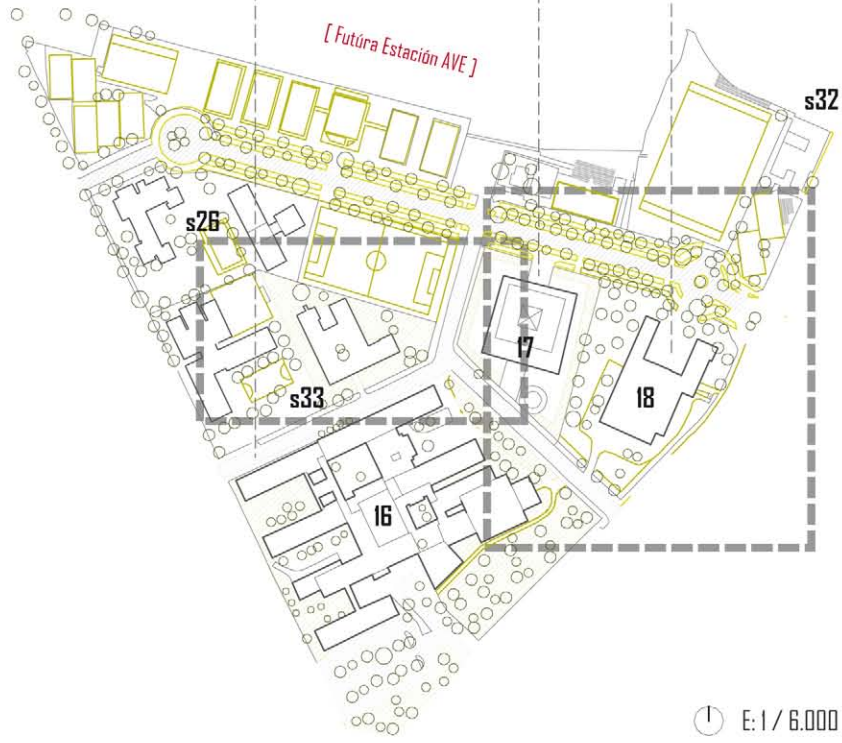
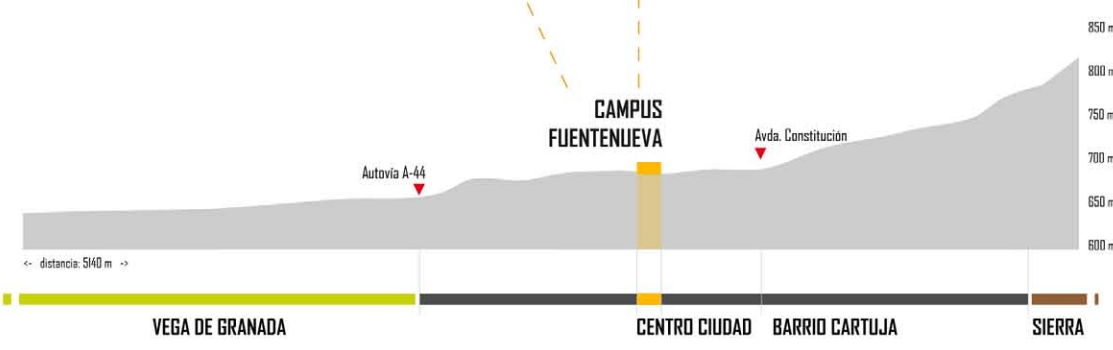


320 m



**estructura urbana LINEAL**

Ordenación interna resuelta mediante grandes ejes o "pasillos" a través de los cuales se organizan todos los espacios universitarios, instalaciones deportivas, servicios...



## FUENTENUEVA\_ Facultades y Escuelas

- Facultad de Ciencias 16
- Politécnico 17
- E.U. de Arquitectura Técnica 18

## FUENTENUEVA\_ Servicios

- Centro de Documentación Científica s26
- Comedores Universitarios s32
- Edificio Mecenas (servicio informática) s33

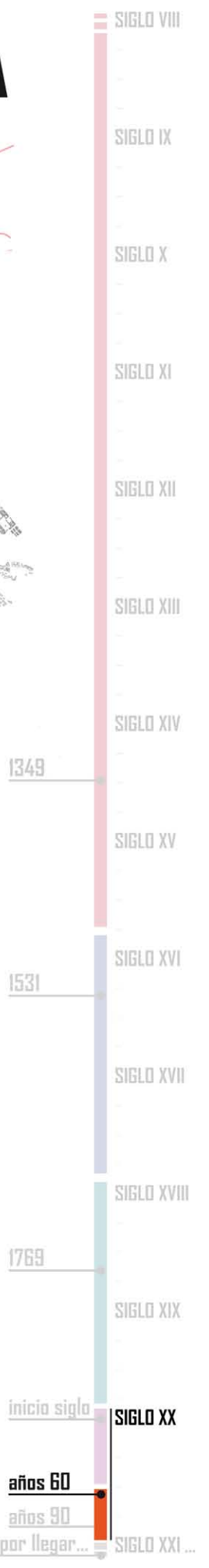
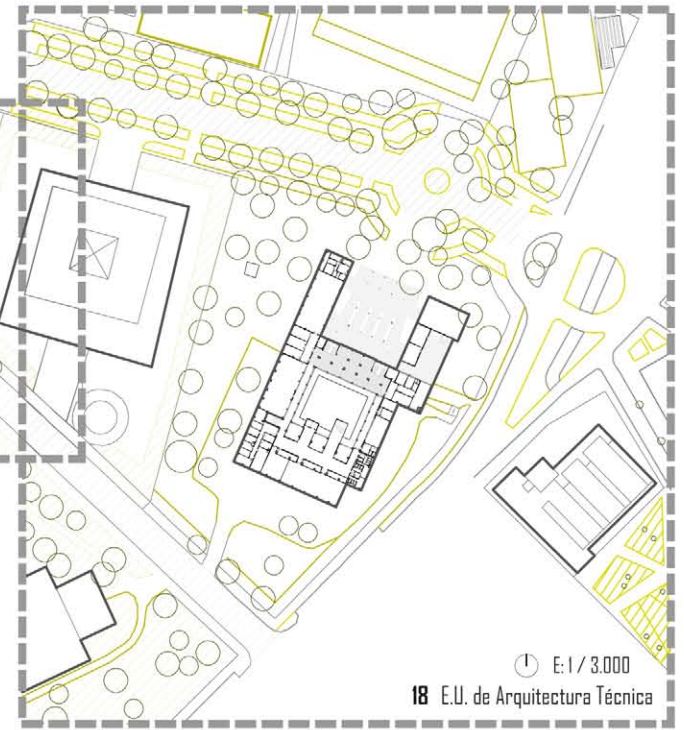
## FUENTENUEVA\_ Instalaciones deportivas

- 2 Pabellones cubiertos
  - Piscina Verano/Invierno
  - 5 Pistas Polideportivas
  - 2 Pistas de Voley Playa
  - Campo de Fútbol II
  - Campo de Rugby
  - 4 Pistas de Tenis
- d2


## s33 Edificio Mecenas (servicio informática)



- \* planimetría DIBUJADA
  - o libro 'Construyendo Universidad'
  - o libro 'Patrimonio de la Universidad de Granada.'
  - o libro 'Universidad y Ciudad. La Universidad en la historia y cultura de Granada.'
  - x planimetría NO DISPONIBLE
- planimetría DISPONIBLE



1000 m



color indica MEZCLA DE DISCIPLINAS

> riqueza cuando titulaciones de ramas diferentes comparten un mismo espacio



E.T.S. de Ingeniería y Telecomunicación

Facultad de Bellas Artes

E.T.S. de Arquitectura

tamaño indica NUMERO DE ALUMNOS

> relación espacios docentes-flujo gente.

185 alumnos

2400 alumnos



E: 1/6.000

500 m (4)

### AYNADAMAR\_Facultades y Escuelas

- Facultad de Bellas Artes 1 \* ▼
- E.T.S. de Arquitectura (provisional) 2 \* ▼
- E.T.S. de Ingenierías Informática y de Telecomunicación 3 ○
- E.U. de Enfermería (S.A.S.) "Virgen de las Nieves" (ubicada en el Hospital Virgen de las Nieves) 4 X

#### 2 E.T.S. de Arquitectura (provisional)

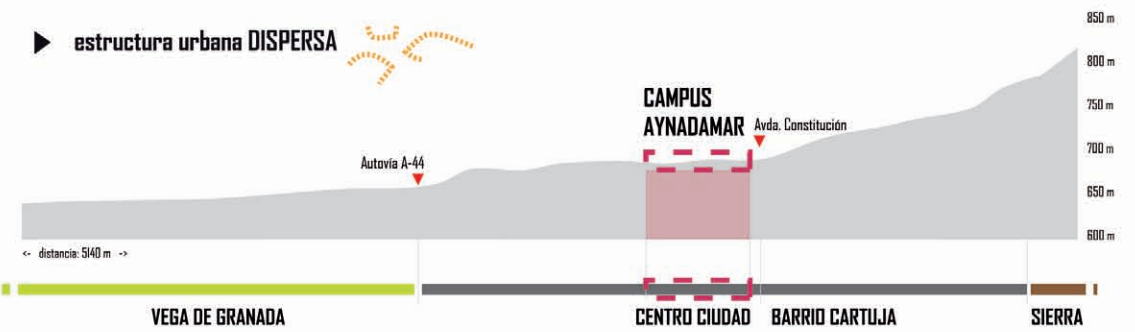


#### 1 Facultad de Bellas Artes

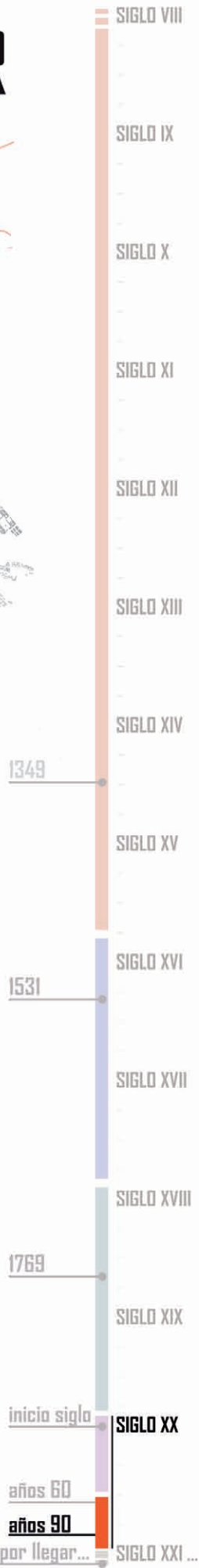
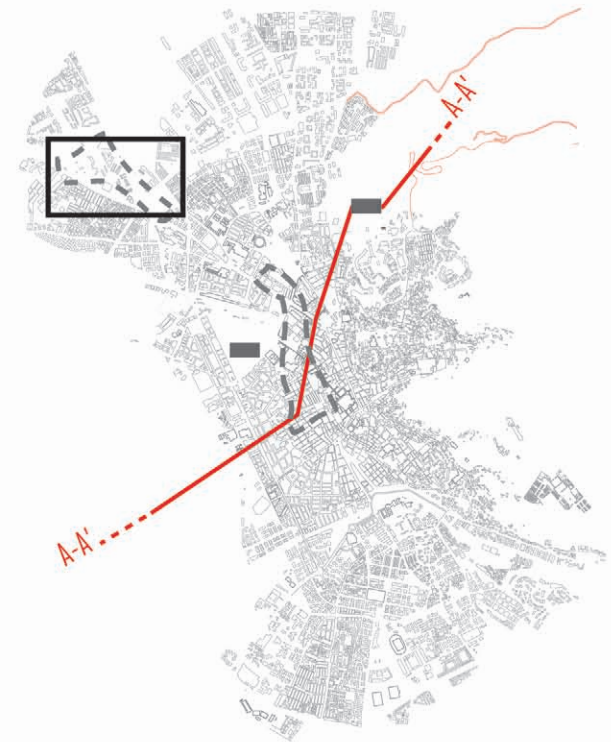
E: 1/3.000



estructura urbana DISPERSA



# C. AYNADAMAR



condiciones orográficas

## a1 movilidad internacional

### datos procedencia alumnado (INTERNACIONAL)

CSIC: Centro de Servicios de Informática y Redes de Comunicaciones de la Universidad de Granada. **Información Estadística sobre la Universidad de Granada. Curso académico 2009/2010.** Apartado 5 -> Distribución De Alumnos Por Nacionalidad.

### datos procedencia alumnado (NACIONAL)

CSIC: Centro de Servicios de Informática y Redes de Comunicaciones de la Universidad de Granada. **Datos de procedencia de los alumnos matriculados en el actual curso 2010-2011.** Facilitados por el Servicio de Gestión de Alumnos.

## b2 estructura urbana

### localización suelos UGR

VICERECTORADO DE INFRAESTRUCTURAS Y CAMPUS. UGR. **Memoria del Proyecto de Conversión a CEI (Campus de Excelencia Internacional BioTic).** Inventario facilitado desde el área de Documentación Gráfica del Patrimonio Inmobiliario.

## b3 dinámicas residenciales

### datos residencia alumnado (GRANADA)

CSIC: Centro de Servicios de Informática y Redes de Comunicaciones de la Universidad de Granada. **Datos de residencia (según Códigos Postales) desglosados por campus y titulaciones. Curso 2010-2011.** Facilitados por el Servicio de Gestión de Alumnos.

### datos movilidad (ENCUESTA)

JOHN PATRICK BLANCO HOUSTON. **Estudio De Movilidad En La Universidad De Granada.** Unidad de Calidad Ambiental UGR.

[http://vcabd.ugr.es/pages/unidad\\_calidad\\_ambiental/noticias-novedades](http://vcabd.ugr.es/pages/unidad_calidad_ambiental/noticias-novedades)

## b1 evolución histórica

### evolución de la ciudad

ISAC, ANGEL. **Historia Urbana de Granada.** Los Libros de la Estrella / 31. 2007

JEREZ MIR, CARLOS. **Guía de Arquitectura de Granada.** Conserjería de Cultura de la Junta de Andalucía. 2003

RUIZ MORALES, MARIO; CALATRAVA, JUAN. **Planos de Granada 1500-1909.** Diputación Provincial de Granada 2005

### evolución de la universidad

CABANELAS, DARÍO; CALERO PALACIOS, MARÍA DEL CARMEN et alter. **Universidad y Ciudad. La universidad en la historia y la cultura de Granada.** Servicio de Publicaciones Campus Universitario de Cartuja, Granada. 1994

CALERO PALACIOS, MARÍA DEL CARMEN; ARIAS DE SAAVEDRA, INMACULADA; VIÑES MILLET, CRISTINA. **Historia de la Universidad de Granada**

DÍEZ JORGE, MARÍA ELENA. **Construyendo Universidad.** UGR: Vicerrectorado de Patrimonio, Infraestructura y Equipamiento, D.L. 2003.

**Patrimonio inmueble de la Universidad de Granada.** Editorial Universidad de Granada,. Campus Universitario de Cartuja. 2007

## c1 desarrollo campus

### datos Nº alumnos por centro

CSIC: Centro de Servicios de Informática y Redes de Comunicaciones de la Universidad de Granada. **Datos de los alumnos matriculados por campus/centro/titulación en el actual curso 2010-2011.** Facilitados por el Servicio de Gestión de Alumnos