


20 A. B.

8-

Postage	11. 1/2
CANADA	
Weight	2
Rate	5 1/2
Total	17 1/2

Nº 1
13-199

2
32
8
18
55
4
64
64
122
23
101
104
102
122
88
135
134
X88
84
118
100
97
109
19
129
81
105
101
85
114
34
116
74
99
48
49
51
102
34
12
21
33
35
36
anum





INDEX MEMORABILIS

LIVM REGIONVM, GENTIVM, VRBIVM,
montium, fluuiorum, insularum, sylvarum, solitudinum &
omnium eorum que continentur in Ptolemæo
cum adiuncta appendice.



Bistus fl.	23	agræi	106	anariti	2
abos mons		agrigentum	39	ancona	32
pag.	97	agrippinensis	20	adaluzia	8
abul, Abila		alani montes	121	andegauenses	18
pag.	14	alauni populi	42	andri insula	55
abucæi	114	alapeni	114	anglia	4
abydus	82	alba græca	28	angulorum lingua	164
acarnania	54	albanopolis	51	anglorum mores	164
acamas promontoriū	99	albania	179	annibæ montes	122
achaia duplex	180	albania descriptio	96	anobæ montes	23
achaia	52	albis fluuius	22	antaradus	101
achaia proprie	56	albion unde dicta	163	anthemusia	104
achelous fluuius	53	albion insula	4	anthedon	102
accipitrum insula	116	alcala	13	anthropophagi	122
achilleus cursus	41	alcanniz	14	anthropophagi	88
achillis insula	47	alcayr	72	anthropophagi	135
accetani, lacetani	15	alces	177	anthropophagi	134
acon	100	ale fluuius	5	antiochia	101 & 88
acrocerauniij montes	52	alexandri insula	111	antiochia	84
adiabene	108	alexandria Oxiana	120	antiochia Marg.	118
adramite	113	alexandria arachosie	125	antilibanus	100
adrianopolis	48	alexandria	117	antitaurus	97
adrumentum	64	alexandria Arię	123	antropatia	109
adulas mons	19	alexandrię constructio	185	antuerpia	19
adulicus sinus	77	alexandria Aegypti	69	aornos petra	129
adulis	77	alexandri castra	70	apamia	81
ægeum mare	52	alexia	19	apamia	105
ægai	114	almeria	7	apamia	101
ægeum pelagus	47	alopetia insula	43	apamia	85
ægyptij coluerunt anima		allobroges	21	apatæi	114
lia diuersa	185	alone, Alicante	11	apennini montes	34
ægyptij geometræ	184	amadoci montes	42	apphana insula	116
ægypti descriptio	184	amathus	99	aphrodites insula	74
æmiliana	14	amafius fluuius	22	aphrodisium	99
æmus mons	48	amaxobij	42	apollonia	48
æmus fluuius	26	amabastę	136	apollonia	49
æoli insula	41	ambergæ	25	appollonia	51
æolis	83	ambiani, amiens	19	apollonia	102
æthopię descriptio	76	ambracia	53	aquapendens	34
æthiopum descriptio	186	ammonis templum	189	aquæ calidæ	12
æthiopia interior	80	amphibolis	51	aquę sextię	21
æthna mons	182 & 40	ampfaga fluuius	62	aquileia	33
africa descriptio	63	ana fluuius	7	aquila	35
agisymba regio	80	anarei montes	121	aquinum	36
				*	aquisgranum



I N D E X.

aquisgranum	19	asmitēi montes	122	B Abylonia	106
aquitaniæ descriptio	16	aspasij	121	babylon Aegypt.	72
arabanitæ	114	aspabota	121	babyloniæ descriptio	192
arabia emporium	113	asperum mare	80	babylon urbs	107
arabia felix	112	asphaltites lacus	103	bactriani homines	193
arabię felicis fertilitas	190	aspisus mons	121	bactriana	118
arabia Petrea	103	astabora fluuius	78	bactria regia	119
arabia deserta	105	astabeni	117	badeo regia	113
arabes Aegyptij	70	astaueni	123	bami	24
arabes Adæi	73	astipalea	85	betulon, Beson fluuius	12
arachosia	124	asturica, Astorga	12	betica	7
araduca Arzua	12	asturia	12	betis fluuius	7
aradus insula	116	astygis, Augusta firma	8	baeza	14
aradus	102	assisia	35	bagrada flu.	111, 74, 63
aragonum caput	14	assorus	51	baiona	16
arangas mons	75	assyria	107 192	baldach	107 111
arar fluuius	21	athenzæ	55	balaria, Baria	7
ararat mons	97	athenzæ artium mater	180	balearides insulæ	16
araxes fluuius	97	atlas mons	183	baleares insulæ	162
arbela, arbis	125 108	athos mons	50	bambergæ	25
arbilites regio	108	atlas minor	60	bangella	133
arcadia	57	atria, Adria	33	barbaria	79
arelatum, Arle	21	atrebates	19	barbaricus sinus	77
are Alexandri	43	attica	54 180	barbesola	7
are regia	115	aualites sinus	77	barcinon, Barselona	12
argentoratum	20	aualites emporium	77	barium	32
argiui	57	auanticum	20	barlingæ insule	10
argos	57	auaricum	17	bascatis fluuius	119
argyræ	135	auenion	21	basiliscus serpens	183
armeniæ descriptio	188	auerni	17	basilea	20
aria ciuitas	123	augila	70	basilius fluuius	105 107
aræ Cesaris	43	augilæ	70	bastitani populi	11 14
arię descriptio	123	augusta Vindelica	26	bastuli populi	7
ariaspe	124	augusta prætoria	33	batanea	102
arimaspi	125	augusta, aux	17	bataui	18
arim. num	33	augusta Rauricorum	20	batauodurum	19
ariza	14	augustodunum	18	bathanei	106
aromata promontoriũ	77	augusta emerita	10	bazium promontoriũ	77
armenia maior	97	augusta Valeria	14	belgradum à Turca expu	
armenia minor	91	aurea cherson	133	gnatum	181
armuza	116	aureus mons	38	bellouaci	19
arsinoë Aegypti	72	aurelia	8	bellocassi, Baiocenses	18
arsinoë	67	aurelianenses	18	benacus lacus	33
arsissa palus	97	auscij, Auxitani	17	beneuentum	30
artabri populi	11	aulolata	76	berenice Aegypti	69
artames fluuius	118	autrigones	13	berenice	64
ascalon	102	auzana	122	bergidum	15
asiæ minoris regiones	187	axima	111	bergomum	33
asia minor	82	azanã	77 79	bergula, Bergusa	14
asiotæ	121	azotus	102	berlabee	103
				beruuyk	

I N D E X.

beruuyck	5	byzantium	48	carbalia	86 88
beruicia, Beruuyck	4	C Abo de cruz	11	carcaffona	21
berytus	100	cadurci	17	carcinus fluuius	41
betiræ, Besters	21	cenomanni	33	cardamine insula	116
bethsaida	103	cafarodunum	18	caria	83 84
bibasis fluuius	128	cesarea Panie	102	carinthia	27. 33. 175
bidaspis fluuius	128	cesarea Augusta	14	cariffa	8
bigerra, Beiar	14	cesarea Stratonis	102	carman regia	115
bigorrenses	17	cahors	17	carmania metropolis	117
bithynia	81	caieta	31	carmanie descriptio	116
bituriges	16	caistrus fluuius	83	carmania deserta	112
bittigomons	127	calabria	32	carmelus mons	106
bizcaia	13	calacine	108	carminna insula	117
boeotia	55	calagurium	15	carni	33
bohemia	175	calatraua	14	carnutes	18
bolbitinum ostium	69	caledonia sylua	5	carpathus insula	86
bonna	20	cales	18	carpathus mons	41 42
bononia	34	caletes, caux	17	carpathia insula	99
borysthenes flu.	42 41	callidromus mons	54	carpetani populi	13
bosna	175	calicula	8	carthago uetus	15
bosphorus Thracius	48	caliz insula	8	carthago noua	11
bosphor. Cimmericus	93	callaici, Galicij	10	carthago urbs	184
bosra	104	calicuth	126	carthago Africa	63
braga Portugalliae	12	calpe mons	7	cartagena	12
brecara Augusta	12	cambaia	125	castiotidis regio	101
brigetium	12	cambalu	122	castij montes	122
brachiū S. Georgij	49	cambyfi ararium	78	castus mons	100 69
bragmanorū mores	194	camelobosci	117	castirote	123
briga oppidum sonat	9	cameracensis	19	caspj	109
brigantium	26	cambyses fluuius	108	caspium mare	117
bristoun	6	cameli natura	193	caspie porte	109
brisoana fluuius	111	campani	36	caspira	129
britannia	17	campania Gallie	19	castulon, castlona	14
britannie descriptio	163	candiae foecunditas	181	catanite	114
brixia, Bressa	33	candace regina	73	catana	40
brundisium	32	cantabri	13	cataracta magna	78
brunsiuga	24	cantium, Cantia	4	cattiterides insule	16
brutij	32 37	cantuaria	4	cattigara	136
bubastus	72	canaria insule	76	cauari populi	21
bucephala	129	cane emporium	113	cauca, Conca	13
budoris	25	canobos	69	cauchi	23
bulgaria	46	cantabricus oceanus	10	caurium, Coria	9
bulgari	47	capara	10	caucasj	119
burdigala, burdeus	16	capis	64	caucasus mons	94
burgos Hispaniae	13	caprus fluuius	108	cayl emporium	127
bufactori	23	capua	36	celia, Cilia	27
busriricus amnis	71	caput uiride	74	celticj populi	9
busriris	72	capadociae descriptio	89	celtiberi populi	14
byblus	100	capa	43	cemmenimontes	17
bycis palus	41	catallis, Caller	38	centroni populi	34
				* 2 cepha	

I N D E X.

cephalonia insula	53	coelesyria	102	creta infusa	58
cestria, Chestre	5	colchidis descriptio	95	creta quando à Venetis	
chaboras fluuius	104	colchi emporium	127	obtentia	181
chalcedon	81	colchis	98	crete descriptio	181
chalcitis	104	coliure	11	crocodilus animal	185
chalcis	55	coloë palus	78	crocodilorum ciuitas	73
chalcitis regio	134	colon regnum	127	ctesiphon	108
chalcidices regio	101	colophon	83	curula	127
chaldei magi	192	colossus	187	currus deorum	74
chaldæi	106	columbaria	20	cyamba	135
chaldea	107	columnæ Alexandri	94	cyclades insulæ	188
cham Tartarorum	191	comana	90 92	cyclades insulæ	55
characene	110	comedorum montes	120	cydnus fluuius	93
charam	105	comisene	112	cymbri	23
chartres	18	complutum	13	cymbrica cherson.	22
chatalaunum, Challon		compostella	10	cyniphus fluuius	75
pag.	18	comum	33	cyprî fertilitas	187
chathay regnum	120	concordia	9	cyprus insula	99
chatrixi	130	concordia	33	cyrenes descriptio	67
chelidoniæ insulæ	86	confluentia	20	cyrene ciuitas	68
chelidoniæ paludes	75	cōstantinopolis constru-		cyrene	184
chelonophagi	117	ctio & expugnatio	108	cyrnus insula	37
cherronesus quid sit	159	&	182	cyropolis	108
chersonesus Thracia	49	constantinopolis	48	cyrus fluuius	108
chios	85	constantia	20	cytorum	82
chomari	119	continens quid sit	159	cythere insulæ	58
chryse	135	coraxi	121	cyzicus	82
chryforoas	100	corax mons	54	D acia	44
chymera mons	188	corasini	119	dacia regiões	179
cia insula	55	corcyra insula	53	damascus	102
cilicia aspera	88	corduba	8	damiata	69
cilicia Thracia	89	corfun	53	danni populi	5
ciliciæ descriptio	92	corinthus	57	danicæ descriptio	174
cimbricum bellum	174	cornubia, Cornualla	4	dantzg	22
cimeriaci montes	52	cornu extrema	74	danubius fluuius	22
cimmerius bosphorus	43	corocondame	93	danubi ostia	40
cinnamifera regio	79	coronus mons	109	daphne	101
ciromandel	127	corsicæ descriptio	173	daphnine insula	79
cirta Iulia	65	corsicæ descriptio	37	darre	113
cissia	110	corycus	92	dara fluuius	116
citheron mons	54	cory promontorium	127	darandæ	124
claudiopolis	82	cory insula	132	dardani	45
claudiopolis	87 88	coryphasium	56	dardania	46
claudiocestria	6	cosamba	127	dargomanis fluuius	118
climax mons	114	coffira insula	67	daritis regio	109
clonia palus	74	cosmographia quid sit	58	dee fluuius	4
clunia colonia	13	cattabani	114	delta insula	185
co, Coum, Coos	86	cracouia	25	delta magnum	71
coa fluuius	127	cragus mons	86	delphi	54
cockermont	4	cremona	33	delphi ciuitas	180
				deltus	

I N D E X.

delus insula	55	eleutherus fluuius	100	gallia Narbonens:	20
demus fluuius	119	elsatia	20	gallia Belgica	18
denouia prouincia	6	eluetiorum heremus	23	gallia Braccata, Comata	
derris	50	elymaida	109	& Togata	20, 116, 36, 34
derbicæ	118	elymei	110	gallia fertilitas	167
dertosa, Tortosa	15	emmaus	103	gallie descriptio	160
deuillin, Hybernica	3	emathia	51	gallorū parlamenta	167
diabolytę populi	18	emathi	101	gallorum mores	167
dianium, Denia	11	emerich	24	galitia	10
diana fanum	54	emodi montes	122	ganaforda	3
didymus mons	84, 87	engada	103	gangaridæ	131
didymi montes	113	ephesus	83	gangis fons	128
didymæ insule	74	epiri descriptio	52	gangis flu. ostia	127
dimetę populi	6	epidaurus	57	ganges fluuius	126
dinia, Digne	22	epidamnus	49	gannodurum	20
dinogetia	47	epiphania	101	garamantes populi	75
diopolis	81	eporedia	33	garama	76
dioscoris	116	erganicium	14	garamantica uallis	75
dioscuria	95	erdfordia	25	garamci	108
dire ciuitas	77	erythia insula	60	garganus	32
diua & Deua flu.	10	esebon	104	gurullis	39
doria & Durius flu.	9	etholia	54	garumna, Garona flu.	16
doris	54	eubœa insula	55	gaza	103
dorius fluuius	9	eulæus fluuius	110	gedrosia	125
douer portus Anglię	6	europus	110	geldrenses	19
draco serpens	183	euripus	55	genua	31
draconis natura	183	euandria	10	geographię utilitas	157
drangiana	124	ex fluuius	4	geographia quid sit	157
drepanum	39	examilium	54	geographia differt à Cos-	
drepfa metropolis	120	F Auentia	34	mographia	158
drepfianī	119	fenix auis	190	germanię descriptio	22
druentia fluuius	21	finis terre	12	germanię limites	169
duana castra	6	flandres	19	germanię regiones	170
dubis fluuius	21	flauium Brigantium	10	germanię ducatus	170
dublina Hybernica	3	florentia	34	germania nomen	169
dyrrachium	49	flu. & amnis differūt.	159	germanię fertilitas	169
E Boracum	5	fortunate insula	76	germania cultissima	170
Eburodunum	34	forum lulium	33	genesaritis lacus	101
ebura, Eborā	10	forum Sempronij	35	gerasa	102
ebusini regia	119	forum Claudij	34	gerunda, Gerona	15
ecbatana	110	forliuuium	34	gerra	114
ecipa	8	fraga	15	geryonis insula	60
edenburg regia	5	francię pars	167	getulia	75
edessa	105	fretum quid sit	159	gira	76
elanites sinus	113	friderici primi mors	190	glandomirum	12
elephas mons	79	G Abreta sylua	22	gleffaria insula	178
elephantina insula	73	gadara	102	gordai montes	97
elephantophagi	79	gadira, Gades	8	gothia insula	175
elephantes candidi	80	galatię descriptio	87	gothardi mons	19
elephantī natura	183	galatia	188	gręcia magna	37
				* 3	gręciæ

I N D E X.

græcia descriptio	179	homerite	113	indie multæ gentes	193
græcæ alpes	34	honfleu	17	indie fertilitas	194
granatæ regnum	7	hormanus fluuius	113	indie monstra	194
granata	8	humber fluuius Angliæ	5	indus fluuius	126
granoble	21	hur Chald.	107	indi fluuij fons	128
grent flu.	5	hybernæ descriptio	164	indigeti populi	10
groningen	24	hybernæ fertilitas	166	indoscythia	130
guadix	14	hybernæ magnitudo	166	insula quid sit	159
gymnosophiste	129	hydaspis fluuius	128	insubres	33
gypfitis insula	79	hymettus mons	54	ionia	83
H Adrianopolis	48	hypanes fluuius	41	ioppe	102
hadriaticus sinus	33	hypanis fluuius	128	iordanis fluuius	188
halicarnassus	83	hyrcanum mare	117	iris flu.	89
hamburg	24	hyrcanæ descriptio	117	isauria	88
hammorum in Aegypto		hyrcania metropolis	117	iffedon	122
ciuitas	70	hyrcanæ fertilitas	193	iffedon Serica	123
hammoniaca regio	70	I Aca	15	iffus	93
hecatompylon	112	Iamnia	103	ispalis	8
hedui	18	iapygium promotorium		islandia	6. 174
hellespontus	49	pag.	32	& pag.	105
hellespontus	82	iasonium mons	109	isidis intula	79
helicon mons	54	iaxartæ	111	isthmus quid sit	159
helio polis	72 102	iaxartus flu.	121	isthmus	54
hellas	53	iazyges metanastæ	44	ister fluuius	44
heluetij	20	iberus, Ebro fluuius	11	italiæ descriptio	30
heraclea	110	iberiæ descriptio	96	italiæ fertilitas	172
heraclea ponti	81	ibis ciuitas	72	iudæa	103
heraclia	51	icaria insula	85	iudee descriptio	189
heracium	43	icarium pelagus	83	iuernia; Irland	3
herbipolis	25	iconium	91	italiacum	19
herculis aræ	104	ichthyophagi 70. 80.	116	iulia Cæsarea	61
hercynia sylua	23	&	135	iurassus mons	19
hermea extrema	64	ida mons	58	L Acedemon	57
hesperia	7	ida mons Asiæ	84	Lacedæmonia	56
hesperij Aethiopes	80	idubeda, Iubalda	11	lacinium promontorium	
hesperidum hortus	67	ierusalem sepe capta	189	pag.	32
hetlandia	6	ilergetes, Ilerdetes	15	laconica	57
hibernæ descriptio	3	ilerda, Lerida	15	laconia	56
hidruntum	32	ilipa	8	laccobriga	13
hierapolis	101	illipula mons	8	lacus quid sit	159
hierosolyma	103	ilium	84	læitani populi	15
hippus mons	113 100	illiberis	8	lampsacus	82
hippophagi	122 111	illiridis descriptio	28	languedoc	21
hippon regia	63	illicis	14	laodicia	84
hipponites palus	64	illora	7	laodicia	100
hispaniæ descriptio	7	imaus mons	120	lapecia	8
& pag.	160	imperiales ciuitates Ger-		lapithus	99
hispaniæ regna	161	maniæ	171	lapones	42
histria	33	india extra Gangem	133	lapones	174
holandia	19	india intra Imaum	126	lar fluuius	114
				larissa	

I N D E X.

lariffa	52	lucentum	11	marcomanni	24
lathon fluuius	67	lucus Augusti, Lugo	12	marcpurgium	24
latium	31	lugdunēſis descriptio	17	mardi	109
latini	36	lugdunum, Leon	18	mardyeni	119
latone	71	lung mons	80	marametropolis	115
leaniti	114	luna ſylua	22	margiana	118
legio, Leon	12	lunæ promontorium	9	mare mediterraneum	159
lelentis	93	lunenburg	24	mare mortuum	189
lemanus lacus	20	luſitanix descriptio	9	margus fluuius	118
lemnos inſula	52	luſitani populi	9	marmarica	68
lemouices	17	luſitania unde	162	marſi populi	53
leonum ciuitas	72	lutecia	18	maſſagetæ	120
leones infeſti Aethiopi-		lutzelburg	19	maſſilia	21
bus	186	lycaones	85	maſius mons	104
leptis magna	64	lycus fluuius	83	maſſonite	114
lerone inſula	22	lycus flu.	108.	materni	106
leſa, Liſſa	15	lycia descriptio	86	mauritanix fertilitas	182
leſbos inſula	85	lydda	103	mauritania Tingit.	59
leſkerd	6	M acedonia	179	mauritania Caſarien.	61
lethes flu. infernalis	67	macedonia	49	maxera fluuius	117
lexubij, Lexouij	17	madagaſcar inſula	80	maza Caſarca	91
libanus	189	maandrus mons	133	meaulx	18
libanus mons	100	maander fluuius	83	meckelburgenſes	23
libyſſa	82	maethathi	113	mecha	103
libyci montes	69	maonia	84	medaba	104
libyægyptij	70	maepha	115	mediomatrices	19
libya interior	74	magneſia	84	media	108
libya palus	64	magneſia	50	media	193
ligiris, Lœere fluuius	16	magnata	3	mediolanium	33
liguria	34	mahumeti ortus & uariæ		medina	14
liguria	31	ſectæ	191	medina	104
illybeum promont.	39	maiorica, Malorca	16	megara	55
limon	16	malaicus ſinus	20	megalipolis	57
lincolnia	6	malacha	133	mellaria	7
linia fluuius	10	malaga	7	melanes ſinus	48
lipara inſula	40	malea	56	melanes montes	113
lisbona	9	maliaca, malgrado	12	meldenſes	18
liſſa	30	man inſula	3	melibocus mons	23
lituanix descriptio	177	manambis regia	115	melitene	91
liuonia	178	mancheſter	6	melinde regnum	80
lobetani populi	14	manfredonia	32	melite inſula	67
londinum	6	mangi	135	memphis	72
longones, Lingones	20	manitæ	114	memphis hodie Cayrus	
longobardi	32	maliana, mons maior	10	pag.	185
lopaduſa	66	mantua	33	menapij	19
loretum	32	mantua, Madrid	13	mendefium oſtium	69
loſanæ lacus	20	maocoſmos	115	mentifa	14
lothophagi	65	marathon	55	merida	10
lotophagites inſula	66	marradium	111	meroë inſula	78
lucani	36	marcianes lacus	108	meſanites ſinus	114
				* 4 meſem	

I N D E X.

mesembria	47	narbona	21	obrincus fluvius	19
mesena	56	nasamones	70	oceanus quid sit	159
mesopotamię fertilit.	192	narsingę regnum	131	ochus fluvius	118
metapontus	32	nassium, Nanse	19	ocelis emporium	113
metenses	18	nauerra	15	ocelum, Otero	12
miletus	83	naupactus	54	octodurum	13
minæi	114	nauplia	57	œchardes fluvius	122
mininx	66	neapolis Africę	64	œchardus flu.	122
minius fluvius	10	neapolis 50 31	103	œta fluvius	51
minorica, Menorca	16	nebrissa	8	œtamons	50
mirobriga	8	nemausum, Nimes	21	oguñar	8
misna	24	nemeti	20	olbia	43
misformus Aegypti	69	nerium promontoriũ	10	oleastrum, Oleatro	8
mitilene urbs	188	neruij populi	19	oliba, Olit	13
mocontiacum	20	nicæa massiliensium	31	olmuntz	25
modona	56	nicæa	82	oloron	17
modomastice	112	nicephorium	105	olympia Pifa	57
mologeni	121	nicomedia	81	olympus mons	51
monacum	26	nicopolis Armenię	91	olympus Mysię	82
mongal	121	nicopolis 53 &	48	olympi sublimitas	179
mons louis	11	nigira	76	omanum emporium	115
mons Cinesius	34	nigira fluvius	75	opone emporium	77
mons pessulanus	20	nigritę	183	opuntij	55
morauia	24	nigritę Aethiopes	75	orcada ciuitas	6
morea 56.	180	nigropontus	180	orcheni	106
morini 18.	19	nili paludes	80	orchades insule	165
moscouia	178	nili septem ostia	69	organa insula	116
moscouitę	94	nili inundatio	184	oroatis flu.	110
mosella	19	ninus	108	orontes mons	109
mosæus fluvius	110	niniue	108	ortospeda, Orospeða	11
mosa flu.	18	nisibis	105	orudij montes	127
mosylon promontor.	77	nitra emporium	126	osca, Isca, Guesca	15
murcia	8	nitriote	71	ostamons	51
mucini regio	132	noromago, Nemours	18	ostia	31
muza emporium	113	nola	36	osicerda	14
mycale mons	84	norba Casarea	10	ostracine	69
myrrhifera regio	79	normandia	17	otademi populi	5
myrrifera	114	norossus mons	121	ortorocaras mons	122
myrina	83	norici descriptio	26	ouiedo	12
mysia maior	84	nouaria	33	oxiana	120
mysia inferior	46	nouium, Noia	11	oyianes lacus	119
mysia superior	45	nouigrodũ Lituanix	177	oxonia, Oxenford	6
mytilene	85	nubi populi	75	P Achinus promõ.	40
N Acolia	85	nuba palus	75	pactyę	48
nagara metrop.	115	nuceria	35	padus fluvius	33
nagnata	3	numantia	13	pallantia, Palentia	13
nagnia, Narnia	35	numidia 61	65	palestinae regiones	188
namnitę, Nannetes	18	nurenberga	25	palestina	102
napara Candaces	78	O Aditę	114	palibothra	131
narabon fluvius	22	oassis	17	palurus	68

pal

I N D E X

palmyrina	102	pergamus	84	pomerani	14
palmyra	102	perinthos	41	ponti descriptio	81
palus quid sit	159	persepolis	193	pontia insula	37
palura	127	persepolis	111	pontus Euxinus	46
pamphilię descriptio	88	persicus sinus	111	pontus Euxinus	81
pampilona	15	persarum gens	192	ponti fertilitas	187
pandea gens	129	persis	111	portus quid sit	159
pandiani	132	perusia	34	portus magnus	74
panisus fluuius	56	petra deserti	104	portugallia	9
paniardi	121	petrocory	17	prusia ad Christum con-	
pano uicus	77	peuce insula	46	uerfa	178
pannonia superior	27	phalangis mons	77	praga	25
pannonia inferior	23	pharan	103	prassum promontorium	
panormus	39	pharos insula	74	pag.	80
papia	33	pharsalia	51	pretoianes quem presby-	
paphos	99	phasis fluuius	95	terum Ioannem uocāt	
paphlagonia	87	philadelphia	102	pag.	187
parentium	33	philegorum arg	64	precopita	43
parnasus mons	54	philadelphia	84	promontorium quid	159
parthenope insula	37	philippi	51	propontis	159
parxonium	68	philippopolis	48	prouincia	21
paratacinę	111	philoteris	69	prusa, Bursa	82
paropanifada	124	philopolis	48	prussia	42
parisi	18	phocis	54	prusię descriptio	177
parnassus mons	180	phoenix mons	84	pseudostomus flu.	128
paropanifus mons	119	phoenicia	102	ptolemais Aegypti	73
parthenius fluuius	81	phoenices	188	ptolemais ferarum	77
parsis	125	phrisi	23	ptolemais	67
paryargēs mons	97	phrygia magna	85	ptolemais	100
parthia	193	phthiothis	52	pylę Sarmaticę	94
parthia	12	phthiotis	50	pyramus fluuius	93
pattalena	130	picardia	19	pythia	54
patauiū, Padua	33	piccaria sylua	23		
patara	86	piceni	32	Q Vadi populi Ger-	
patra	56	piceni	35	manię	24
pax lulia, Pace	9	pictones populi	16	R Aabeni	106
pathmos	85	pieria mons	100	rabbat	104
pego regnum	133	pieria	52	raęie descriptio	26
pelasgi	52	pieria	50	rages	105
pelius mons	51	pindus mons	50	raptum promontorium	
peloponnesi descriptio		piperis arbores	194	pag.	78
pag.	180	pisidia	88, 89	raptum promontorium	
peloponnesus	56	pisaurum	32	pag.	77
pelusium	69	pisę	34	rascia	45
peneus fluuius	50	placentia	34	ratispona	26
peneus fluuius	51	pola	33	rauenna	33
peninsula quid sit	159	polentia	34	reblatha	101
pentapolis	67	polonię descriptio	177	regium Iulium	32
pera	48	pomerania	23	regio quid sit	159
				remi	

I N D E X.

remi	19	falarus fluuius	116	sebennyiticum ostium	71
rha fluuius	120 94	samaria	103	sebilla	8
rhabana regia	115	samnita	18 & 121	seburri populi	12
rhaga	110	samosata legio	101	segouia	13
rhatoru nomina antiqua		samo thrace insula	49	segobriga, seguncia	14
rhenus fluuius	19 (171)	samydace	116	segusiani, Seduni	34
rhibosci	121	samus	85	segusiani	18
rhodanus fluuius	20	sandicus portus	6	selandia	174
rhodope mons	48	sangarius fluuius	81	seleucia	88 105
rhoda, Rhodope	11	sanguetta	15	seleucidis regio	101
rhodus insula	86	santones	16	seleucus	101
rhodi expugnatio	182	sapphar	115	semiramidis montes	171
rhyrmus fluuius	121	sarapiadis insula	116	sennones populi	18
rhyndacus fluuius	81	saragoza	14	septem castra	44
riphæi montes	42	saraceni	114	septemburgenses	175 179
rizophagi	79	sardinia	173	sequana fluuius	17
roma	36	sardinia descriptio	38	sequani populi	20
romania	47	sardis	84	sera metropolis	123
romandiola	33	sardonix	127	serica regio	122
rochestre, Rosensis	5	sarmatia Europea	41	seruia	45
rothomagus, Roan	19	sarmatia Asiatica	93	serapionis portus	77
rothomagus	18	sarmatici montes	23	sestus	49
roxolani populi	42	saus fluuius	28	sicilia descriptio	39
roxenburg	4	saxones	23	sicilia descriptio	173
rubricatus, Lobegrat	11	scalde fluuius	18	sicyonia	56 57
rurheni	42	scalabis	9	sidon	100
russia fertilitas	178	scalæ Annibalis	11	sidrona	29
S Abbata	115	scampos	51	silphiophera regio	67
S abath	77	scandia	25	sinai	104
sabe	106	scardona	29	sinæ	135
sabe regia	115	scardus mons	45	sinus quid sit	159
sabæi	114	scenite	114	sinear	106
sabrina, Seuerine	4	schletstat	20	sinope	87
sacæ	120	schlauonia	28	sipontum	32
sachalita	113	schlauonica lingua latif/		sirbonis palus	69
sacra insula	41	sima	175	sisapona	14
sæna	34	scopia	51	smyrna	83
sacrum promont.	9	scordæ	119	sedomæ subuersio	189
sagona, sona flu.	21	scordisci populi	28	sogdiani	119
sagoria	46	scorpiofera	123	sogdij	119
saguntum	14	scotorum mores	165	solis fons	69
saguntia	8	scotia finis	4	solcitani populi	39
salamis	99	scythopolis	102	sophanite	114
salamanca	10	scythiaca regio	70	soria Hispania	13
salanga	3	scythia	120	sparta	57 180
salasij populi	33	sebaste	103	sperchius fluuius	51
salong	29	sebastopolis	90	spira	20
salina	45	sebastia	90	spoletum	35
salzburgum	27	S. Sebastianus	11	statio quid sit	159
salentini	37	sebennytus	72	stirij populi	175
				stagnum	

I N D E X.

stagnum quid sit	159	tarazona	14	tigridis fontes	97
stoëchades insulæ	22	tarraconensis	162	tingis Casarea	60
straton fluuius	109	tarracon, Tarragona	11	tine fluuius	5
strongelus mons	117	tarraconensis descriptio		toletum, Toledo	13
strophades insule	58	tarraga	15 (10	tolosa	21
strutophagi	79	tarentum	32	tongri	19
strymon fluuius	50	tariffa ciuitas	7	tornacensis	19
stygis fons	115	tarfe regnum	125	toscania	34
stygis aqua	114	tarsus	93	touue	4
stymphalia	52	tartarorum genera	191	trachonitæ	102
stymphalus montis	57	tartarorum mores	192	traiectum	18
sueuus fluuius	22	taurinum	33	traianopolis	40 84
sueuipopuli	23	taurica cherson.	43	transyluania	44. 175. 179
sueuiones	19	taururum	28	trapezuntia	89
sumatra insula	197	rectosaces	121 & 21	trapezuntina urbs	182
sumatra	136	teciofage	87	treueris	19
sumium promontoriū	54	teno insula	7	triballi	47
susiana	110	tenedos insula	85	tridentum	33
susa, Susæ	111	tergestum	33	trileuci scopuli	16
sycambri	23	teredon	107	trinacris insula	39
syene	73	teutones unde	169	tripolis	48 & 100
syebi montes	121	teutones	24	tritonis paludes	64
syluræ	6	thalassia insula	49	triton fluuius	64
syracusa	40	tharsensium studium	187	triueri	19
syria Curua	102	thema	115	troia	84
syrie descriptio	100	thebais	73	troas	82
syriæ fertilitas	188	thebæ	50 & 55	troëmi	87
syracene	117	thebæ Aegypti	73	trogloodytæ	47
syromedia	109	thebæ Arabiæ	113	trogloodytica regio	79
syrtis parua	64	themis	114	trogloodytarum terra	186
T Abiene	112	themiscyra	89	tropatene	109
tabieni	121	theodosia	43	trofilum, Trugillo	9
tabraca colonia	63	thermopyle	179	tuitana, Tuy	12
tachori	119	therasiæ insule	55	tyde, Tyde	12
tagus fluuius	9	thesproti	53	tudela	13
tagurus mons	122	thessalonica	50	tuesis, tuueda fluuius	4
talabrica	13	thessali	52	tullenses	19
tamare, Tanerstock	6	thocari	119	tunis regnum	63
tamara, Tamuris	10	thospia	98	turchia maior	81
tamerlanes tartarus	181	thraciæ descriptio	47. 180	turcarū imperatores	181
tamesis fluuius	5	thracum mores	180	turditani populi	9 & 7
tanais	94	thurifera regio	114	turris lapidea	120
tanais fluuius	41 42	thyle insula	6. 165. 174	turulis, Turia fluuius	11
tanis Aegypti	72	thyatira	84	tusci	31
taphrura	64	tibiscus fluuius	44	tyrambe	93
taphnis	72	tiberis fluuius	31	tyrus	100 102
taprobana	136 & 195	tiberiadis lacus	101	tyrus urbs munita	188
tapuri montes	121	tiberias lacus	103	tyras	47
tapuri	109 & 118	ticinum	33	V Accei populi	12
tarantasia	34	tigris fluuius	188 110	uacus fluuius	9
				ualdachia	

I N D E X.

ualdachia	21 & 193	uettones populi	10	uolaterræ	34
ualentia	14	uiadus fluuius	22	uuormacia	20
ualeria	14	uicentia	33	uratislauia	25
uallis Oletana	13	uicus aquarius	15	urolanium	6
uangiones	20	uienna Gallia	21	ufta, Vsk fluuius	4
uandabanda	120	uienna Austria	27	utica	63
uarduli populi	15	uilna Lituania	177	uualachia	179
uarduli populi	10	uincestria	6	uuaterford	3
uarus fluuius	20	uindelice descriptio	26	uueftphalia	23
uafcones populi	11	uindius mons	127	uuittenbergum	24
uafcones	15	uifontium	20	uulcani infula	40
ubeda	8	uifontium, Vifeo	13	X Anthus fluuius	86
uectis uuyht	7	uifurgis fluuius	22	xatiua	14
uedra, uere fluuius	5	uiftula fluuius	22	xerxis pons	82
uelia	8	ulma	25	Z Abram	113
ueneris templum	11	ulpia Traiana	45	zagros mons	109
uenedicus sinus	42	ulyffipona	9	zamora	14
uenedi populi	42	umbri	35	zarifpa	119
uenetia	33	ungaria	28	zariaspes fluuius	218
uennicni populi	3	ungarie descriptio	175	zephirium promont.	32
uennotes	26	ungarie reges	176	zephirium promont.	99
uercellæ	34	ungari ad fidē cōuerfi	176	zeugma	45
uerona	33	uolcæ populi	21	zoromba fluuius	117
ueromandi	19	uogefus mons	19		
ueffones	19	uolha fluuius	94		

FINIS.

Primo libro hæc continentur.

In quo differat Geographia à Chorographia. (ponenda.

Quanam sint ad Geographiã præsup-

Qualiter ab stadiorū numero alicuius distantie rectæ (licet nō sub eodē fuerit meridiano) ambitus huius stadiorū numeri sumantur & econtra.

Quod ea quæ ex apparentibus obseruata sunt præferri debeāt ijs, quæ ex peregrinationis comperta sunt historia.

Quod historijs nouissimis magis sit ad hærendū, propter mutationes, quæ per tempora accidunt in terra.

De Geographica Marini enarratione.

Rectificatio distantie latitudinis terre cognite ex apparentib. secundū Marinū.

Eadē rectificatio ab emēfione itinerū.

Eadē rectificatio à nauigationib. factis.

Quod non oporteat Aethiopes supponere meridionaliores, quam sit parallelus oppositus per Meroēm.

De ijs, quæ ad longitudinē orbis nō recte à Marino sunt excogitata.

Emēdatio longitudinis terre cognite à

peragationibus.

Eadem emendatio à nauigationibus.

De nauigatione à Chersoneso aurea ad Cattigara.

De ijs quæ in particulari expositione Marini dissentiant.

Quod eam latere quædā in prouinciæ terminationibus.

In quibus ipse dissentit ab ijs, quæ nostro æuo historijs sunt prodita.

Quam sint inutiles Marini cōpositiones ad designationem orbis.

De comoditate enarrationis nostræ ad designationem orbis.

De mensuratione inconcinna Tabulæ Geographica, à Marino compositæ.

Quam obseruanda sint in designatione fienda in plano. (scribere

Qualiter oporteat orbē in sphaera de-

Expositio meridianorū & parallelorū qui descriptioni sunt apponendi.

Modus p quē orbis in plano ita describi possit, ut commēfuratione similis sit positioni sphaericæ.

CLAVDII PTOLE

MAEI ALEXANDRINI, GEOGRAPHICAE
enarrationis, Liber primus.

In quo differat Geographia à Chorographia.

CAPVT I.



GEOGRAPHIA imitatio est picturae totius partis terrae cognita, cum his quae sibi quasi uniuersaliter sunt annexa. Differt autem à Chorographia, nam illa per partes loca resecat, seorsumque singula & unum quodque iuxta se constituit, ac ferme omnia etiam minutissima illa quae deprehendere possumus describit, ueluti portus, uicos, populos, necnon à primoribus fluminibus diuertigia, & his similia. Geographiae autem proprium est, unam & continuam terram cognitam ostendere, quemadmodum se habeat natura & positione, eaque solum in omnino deprehensibilioribus uersatur descriptionibus, ueluti sinuum, & ciuitatum magnarum, gentium quoque, & fluuioꝝ, necnon circa ea, quae secundum speciem uniuscuiusque sunt insigniora. Porro finis Chorographicus conexione particulari continetur, ueluti si quis aure tantum aut oculum imitetur. Geographicus autem contemplatione totius, proportionaliter his, qui integrum caput describunt. Quum enim omnibus quae supponuntur imaginibus, praecipue partes necessario atque in primis adaptentur, ac etiam picturas excepturae sunt, distantibus, sufficienti remotione oculorum commensuratae esse debeant, siue perfectum sit quod pingitur, siue particulare, quocuncta sensibilibus percipi ualeant: rationabiliter simul & utiliter sequutum est, ut Chorographiae minutissime proprietates, Geographiae autem regiones ipsae cum his quae uniuersaliter eis adiacent, attribuatur. Quoniam & primarie orbis partes, regionum nempe situs, tam magnitudine quam mensuratione re-

cte sunt coordinate. At inter has ipsas ut sese habeant, quamplurimae sunt differentiae. Uersatur autem Chorographia ut plurimum circa quale magis disponendum, quam circa quantum: siquidem ubique qualitatis curam gerit, at non ita commensurationis positionum. Geographia autem circa quantum magis, quam circa quale: quandoquidem in omnibus diligentem proportionis distantiarum rationem habet: similitudinis uero usque ad maximarum partium circumscriptiones, & iuxta figuram ipsam tantum. Unde illa quidem locorum eget pictura, nemoque eam recte exhibebit, nisi uir pingendi gnarus: haec uero nequaquam, nam per lineas etiam tenues ac denotationes tantum, positiones & uniuersi figuraciones ostendere potest. Quapropter illa quidem haudquaquam mathematico indiget instituto, hic uero pars ea praecipue requiritur. Considerare enim oportet, & totius terrae figuram ac magnitudinem, necnon situm eius ad caelum, quod cognita ipsius pars, quanta sit, & qualis, recenseri possit, insuper & loca eius singula, sub quibus coelestis sphaerae sita sint parallelis, ex quibus & noctium & dierum magnitudines, & quae nam stellae fixae uerticales fiant, & quae super terram, quaeque sub terra ferantur semper: ac omnia quae de habitationis ratione connectimus, percipi possunt. Quae cuncta sublimissime ac pulcherrime sunt speculationis, quam humanis deprehensionibus, per Mathematicas rationes ostendi possit, quo pacto caelum ipsum natura se habeat, quoniam nobis magna ex parte conspicuum esse potest. Terra autem per imaginem, quia licet certa sit & maxima, non ta-

men nos circūambit, neq; tota simul, neque particulatim ab eisdem hominibus peragrari potest.

ANNOTATIONES IN
primum caput.

Distinguit author in hoc primo capite Geographiam à Chorographia, asseritq; hanc ab ista differre in tribus. Primo, Geographus describit uniuersaliores orbis terræ partes, secundum rectam iustamq; symmetriæ rationem, tam ad se inuicem, quam ad totum terrarum orbem & ambitum. Chorographus uero describit singulas partes diuisim, etiam minutas quasq; putat explicat seorsum pictura certa locum aliquem absque omni comparatione ad alia loca atq; ad totum terræ ambitum. Hanc differentiam Ptolemæus exprimit exemplo & comparatione artis pictorum, qui in figurandis corporum imaginibus, maiora membra primum lineis suis explicant, uelut caput, brachia, manus, pectus, uentrem, coxas, crura, pedes. Deinde minutiora membra illis maioribus contenta, uelut oculum, nasum, os, &c. suis lineamentis & aptis coloribus representant. Sic etiam geographia maiora loca, uelut celebriores ciuitates, integras prouincias, & maiora flumina descriptione representat. Chorographia uero minima quædam loca, uelut uillas, arces, portus, riuulos, præta, saltus, &c. quàm similis potest accommodatis coloribus explicare molitur. Altera differentia hæc assignatur, quod Chorographus aduertit qualitatem loci, hoc est, accidentia, Geographus autem uersatur circa quantitatem & symmetriam locorum, tum inter se, tum ad totius telluris ambitum. Tertium discrimen est, quod Chorographos necesse est esse pictores, qui singulorum locorum faciem & qualitatem adamsim pictura exprimant. Geographus autem per exiles punctos, quibus loca ciuitatesq; significantur & ipsorum nominum inscriptiones, conatur indicare et eorum situs, atq; totius terrarum orbis figuram. Hinc est, quod chorographia mathematicæ institutionis nihil eget, geographia uero mathematica plurimum est necessaria.

Que nam sint ad Geographiam præsupponenda. Cap. I I.



Quis igitur finis sit eius, qui Geographiam exercere uelit, ac in quo differt à Chorographia, per hæc quasi summam sit nota

tum. Cum uero impresentiarum sit propositum, nostræ habitabilis describere orbem, ut quàm maxime cum ueritate cōgruat, necessarium arbitramur præmittere, peregrinationis historiã esse, quæ notitiam præstet ad institutionem talem, ut potè quæ plurimum afferat cognitionis, ex traditione eorum qui præditi scientia speculatiua, regiones particulatim peragrarunt: quodq; cōsideratio ac traditio hæc partim sit geometrica, partim uero superiorum constet obseruatione. Siquidem ad Geometriam spectat, quod per subtiles distantiarum dimensioes locorum inter se positiones reddantur manifeste: ad obseruationem autem superiorum, quod idem fiat per apparentia, ex instrumentis, quibus astra & umbre obseruantur, quod & perfectius est & certius, alterum autem difficilius, ac illius indigens ope. Primum enim quum necessarium existat, ut supponatur, secundum utrumque modum, ad quamnam mundi positionem, duorum locorum inquisitorum distantia uergat, (nō enim simpliciter, aut solū hoc scire oportet, quantum locus unus distet ab alio, sed quonam uersus, hoc est, ut dicere sciamus, num ad septentrionem, aut ortum, siue ad partiores eorum inclinationes tendat) impossibile est, exacte hoc cōsiderare, absq; obseruatione, quæ per prædicta fit instrumenta, per quæ in omni loco ac tēpore facile, & lineæ meridianæ positio ostēditur, et per ipsam ignotæ locorum distantie. Inde & hoc concedi necesse est, dimensionem, quæ per numerum fit stadiorū, haud quaquam certam nobis iuxta ueritatem præbere deprehensionem: quoniam raro in uias rectas incidere contingit, propter circuitus uarios, qui & euntibus & nauigantibus occurrere solent: & quia necesse est, ad rectitudinem inueniendam, id, quod in uis, tam ex qualitatibus, quam ex quantitatibus redundat, coniecturando tantum, ab integris subtrahere stadijs. In nauigationibus autem uentorum status, qui ut plurimum

uires

uires easdem haud feruāt, ad dijudican-
 dum penitus norma carent. Insuper li-
 cet distātia quēdā inter duo loca emen-
 sa exacte cognita fuerit, nō ideo tamē
 ratio ipsius ad totius terre ambitū, nec
 positio, utrū ad æquinoctialem seu po-
 los tēdat, patebit. Dimensio uero, quę
 fit per cœli apparētia, certam de singu-
 lis his cognitionē affert, ostēditq; qua-
 lesnam circūferentias inuicem per lo-
 ca subiecta descripti intercipiāt circu-
 li, parallelīq; & meridiani: hoc est, pa-
 ralleli circūferentias, quę incidunt in-
 ter ipsos et æquinoctialem, meridiano-
 rum: illi autem eas, quę cōtinentur ab
 ipsis, & æquinoctialis, & parallelorū: ac
 etiā qualem circūferentiā duo interci-
 piāt loca, circuli illius, qui in terrā ma-
 ximus scribitur. Nihil deniq; stadiorū
 indiget dinumeratione, siue ad rationē
 earum partiū, quę à terra sunt, siue ad
 descriptionis circuitū uniuersum: suffi-
 cit enim supponere ambitum telluris
 in partes quotquot uoluerimus, per to-
 tidemq; partes ostendere distācias in
 circulis maximis, super telluris superfi-
 cie descriptis. Sed forsitan ad diuiden-
 dum nostris dimensionibus totum am-
 bitū, aut partes illius in subiecta ac no-
 ta interualla hęc minus sufficient. Ideo
 huius rei gratia solū, necesse fuit uiam
 quandam rectam adaptare circūferen-
 tię, quę iuxta cōtinētiā similis esset
 maximo circulo, ac rationem huius su-
 mere ad circulum qui fit ex apparenti-
 bus: stadiorū uero numerum, qui sub
 ipsa continetur, ex dimensione quę fit
 à parte data, sicq; multitudinem stadio-
 rum totius ambitus demonstrare. Cū
 enim ex mathematicis pręsupponat,
 cōtinuam & terrę et maris superficiē,
 quasi per totas partes esse rotundā, &
 idem centrum habere cum sphæra cœ-
 lestiū: sequitur etiā singulas ipsius inci-
 siones cōmunes, quę ex centro in pla-
 num, necnon ex dictis emittūtur super-
 ficiebus, maximos in semetipsis facere
 circulos, angulosq; in ipso plano ad
 centrū conclusos, similes circulorū in-
 tercipere portiones, distāciarū earum,

quę in terra sunt. Ac ideo quantitatem
 stadiorū, ubi directā fuerint, ex dimen-
 sionibus accipi posse: rationem uero
 quę ad totum est ambitū ex ipsis qui-
 dem nullatenus, propter defectū per-
 tingentię parabolę. A simili autem cir-
 cūferētia circuli cœlestis, recte sumun-
 tur, quoniam ratio illius ad proprium
 ambitum deprehēdi potest, eadem au-
 tem fit & à simili parte circa terram, ad
 circulum in ea maximum.

In caput secundum annot.

Habet, inquit, geographia sua principia & fun-
 damenta quibus innititur, sine quibus nemo eam
 perfecte scire & acquirere poterit. Potissimum
 autem antecedens est historia itineraria & litera-
 rum monumenta, ab illis quidem tradita, qui plu-
 rima loca in terra mariq; certis longitudinum la-
 titudinū que differentijs obseruarunt. Sine lu-
 stratione enim & regionum inspectione, nemo po-
 test recte aliquam describere prouinciam, qua-
 les tamen hodie multi inueniuntur, qui regiones,
 quas nunquam uiderunt aut peragrarunt pręsu-
 munt describere, id quod fortassis & auctori ipsi
 (absit dicto inuidia) imputari potest, qui Germani-
 am nostram sine ulla obseruatione descripsisse
 uidetur, cum nec meridiani nec designatę po-
 li eleuationes locis ipsis respondeant. Declarat
 consequenter duplicem esse historiam, unam geo-
 metricam alteram meteoroscopiam, & hanc qui-
 dem faciliorem & incertiolem, illam uero per-
 fectiorem & infallibilem affirmat. Geometrica
 per tenuem mensurationem distāciarum, ipsas
 locorum positiones adinuicem ostendit. Meteoros-
 copia uero idem per cœlitus apparentia, cum
 astrolabijs & sciotheris instrumentis efficit. Nec
 satis est scire, quantum hic locus ab illo distiterit,
 nisi & hoc sciatur, ad quam mundi plagam uer-
 gat itineris inclinatio, id quod sine instrumento-
 rum obseruatione haud facile effici potest, quę me-
 ridianę lineę positionem manifestant: qua cogni-
 ta, expetita distācia atque inclinatum iter facile
 deprehendi possunt. Addimus tamen & hoc, si-
 ne cœlestium inspectione posse inueniri lineam me-
 ridianam & ex consequenti reliquas plagarum in-
 clinationes, nempe per magnetem, quo hodie pas-
 sim nauatę & ingeniosiores uitatores utuntur. At
 poli eleuatio sine superiorum inspectione habe-
 ri nequit. Caterum meteoroscopia instrumenta,
 a 2 manifestant

manifestant distantiarum dimensionem & locorum situs per solis & lunæ, reliquorumque siderum, supra quosque ciuitatum & locorum horizontes eleuationem, & per alia quæ in cælo considerantur, ut sunt eclipses, pro quibus deprehendendis utimur astrolabijs & scioteris, id est, umbrarum obseruatorijs instrumentis. Collatis consequenter duabus historijs, præfertur meteoroscopia geometricæ, nam per eam reperitur directa duorum quorumque locorum distantia, & certus eorum ad æquinoctialem & polos mundi situs, præterea totus ambitus terræ, ipsiusque ad cognitam duorum locorum distantiam ratio: idque ex his præsuppositis, quod maris & terræ una & cõtinua sit superficies, quodque terra pro maiori parte spherica sit figura, & centrum idem habeat cum centro spherarum cœlestium: demum quod si terra super centro suo plano aliquo secetur, communis sectio spherica superficiei terræ & eiusdem plani secantis sit maximus in terra circulus. Hæc inquit, per geometricam tantum historiam, seu per solam obseruationem distantiarum itinerum inueniri non possunt.

QUALITER A STADIORVM

numero alicuius distantie recte, licet non sub eodem sit meridiano, ambitus terreni stadiorum numeri accipiuntur & e contra.

Cap. III.



Viante nos fuerunt, non solum rectam aliquam distantiam in terra inquirebant, ubi maximi circuli facit circumferentiam, sed eam quoque, quæ positionem in unius meridiani plano haberet: per Sciotosque obseruabant signa duo, quæ super uerticem erant distantie, iuxta circumferentiam, quæ sub ipsis interciperetur meridianis, quæ similis esset itinere: quumquæ hæc singulatim, ut diximus, in plano cõstituebantur, lineæ rectæ, quæ per extremitates ad signa, quæ super uerticem erant, egrediebantur, inter se concurrebant, quia centrum circulorum, commune erat coincidentie signum. Quanta igitur apparerat circumferentia, quæ inter signa erat uerticalia, ac pars esset circuli, qui per polos scribitur, tantam etiam sup

ponebant in terra distantiam ambitus totius. Vnde si etiam non per polos circulum secundum dimensionem sumptimus distantiam, sed à quolibet maximorum, propositum ostendi potest. Idem nobis patebit, si per instrumentum, quo sublimiora considerantur, eleuationes poli in terminis fuerint obseruatæ, necnon positione animaduerta, quam distantia ad alium habet meridianum. Per quod etiam Meteoroscopium multa alia utilissima facile deprehendere possumus. Sed & quolibet die & nocte iuxta obseruationis locum eleuationem poli Borealis omnique hora situm meridionalem, necnon habitudines declinationum ad ipsum, hoc est, quales faciat angulos per uiam descriptus circulus maximus cum meridianum, ad signum quod est super uerticem, per quos similiter quantam circumferentiam ex ipso ostendimus Meteoroscopio: & eam quoque quæ inter duos interciperit meridianos, quum alij fuerint, quam æquinoctialis paralleli. Ita ut per talem modum si solum distantia una recta in terra fuerit dimensa, totus etiam numerus stadiorum, quos ambitus continet, inueniri possit. Per hæc inde reliquum, necnon aliorum itinerum interualla, etiam sine dimensione cognoscunt, licet non penitus fuerint recta, neque sub eodem meridiano aut parallelo constituta dummodo id quod ad omnem inclinationem proprium est, diligenter accipiatur, pariter & terminorum eleuationes obseruentur. Rursum etiam per rationem circumferentia, quæ distantiam extendit ad circulum maximum, stadiorum quoque multitudo à deprehenso totius terræ ambitu facile considerari potest.

In caput tertium annot.

Ostendit Ptolemaeus in hoc capite rationem inueniendi directam distantiam inter duo loca, & primo quidem ponit priscorum geographorum rationem & modum. Deinde super eadem ratione inuestiganda, subiungit generalem quandam præceptionem, quæ scilicet consistit in uisus cuiusdam

cuiusdam instrumenti meteoroscopij, cuius utilitatem in fine quoque ponit. Ad inquirendum itaque stadiorum ambitus terrae multitudinem, non tantum sub aequatore, uerum et sub quolibet meridiano per utrumque polum ducto obseruatio fieri potest, puta si duo uerticalia signa seu puncta in eodem meridiano per instrumentum idoneum obseruentur, arcusque caelestis interceptus in gradibus et minutis numeretur, id quod per poli borealis altitudinem facile fieri potest, quanta sit itineraria distantia inter duo loca illis supposita, scietur quoque absque difficultate. Nam duae lineae ex uerticalibus punctis ad centrum terrae ductae, abscindunt tantum spatium de ambitu terrae, quantum termini earum intercipiunt in circulo caelesti: Ut si uerticalia puncta in caelo intercipient decem gradus, lineae hinc ad centrum mundi ductae, in superficie terrae includent quoque decem gradus terrestres. Cumque illis respondeant 150. miliaria germanica, consequens erit totum ambitum terrae secundum maximum circulum complecti miliaria germanica 9400. Plinius collegit stadia 252000. facientibus 700. stadijs unum gradum. Ptolemaeus uero dicit 500. stadia respondere uni gradui. Aequa itaque proportio est inter portionem seu intercapedinem caelestem, quam posuimus esse decem graduum, et inter distantiam terrestrem, utraque intercapedine ad suum relata circum. Porro quando ultra dicitur, omni die ac nocte in obseruationis loco, eleuationem borealis poli posse deprehendi, id uerum est, quando sol interdiu et stellae noctu uideri possunt. Nouit enim Astronomus cottidie, in quo signo et gradu sit sol, nouit etiam quot gradibus singuli signorum gradus declinent in ecliptica ab aequatore, et illi additi eleuationi horizontali aut subtracti ab ea, manifestant eleuationem aequatoris. Eleuatio autem aequatoris subtracta a 90. gradibus, poli ostendit altitudinem. Supputatio ista commodius fit in meridie. Quod si idem noctu inuestigare uolueris, necesse est ut obserues stellam aliquam tibi notam cuius scias declinationem ab aequatore, eleuationemque eius supra horizontem aduertas, et agas ut prius egisti cum sole. Quomodo uero omni hora situs meridionalis in certo loco a ueteribus per instrumentum fuerit deprehensus, praesertim quando solares radij non apparuerunt, non satis constat, sicut nec perspicuum est, quale instrumentum fuerit meteoroscopium, quippe quod Iohannes de monte regio censet parum aut nihil differre ab armilla, Vernerus uero plurimum dif-

ferre sentit, at nostro aeuo facile omni hora per magnetem deprehenditur linea meridiana. Et quod sequitur in textu: Nec non habitudines declinationum ad ipsum, hunc habet sensum: quantum quis ab ipso meridiano declinauerit, seu quamcunque agat uiam, id scire poterit per meteoroscopium, sicut et qualem angulum scriptus per eiusdem itineris spatium circulus maximus ad eandem lineam meridiana constituat, quod et magnes nobis hodie manifestat, praesertim ubi uisus in planicie libere emitti potest ad locum quem obseruare conamur.

QVOD EA QVAE EX AP-
parentibus obseruata sunt, praeferrunt de-
beant ijs quae ex peregrinationis
comperta sunt hitoria.
Cap. IIII.



gitur, quum haec ita se habeant, si uis, qui particulatim regiones peragrarunt, talibus quibusdam obseruationibus usi fuissent, certam penitus orbis descriptionem facere potuissent. Verum quum solus Hipparchus, nobis paucarum ciuitatum (respectu tantae multitudinis, quam in Geographia designare necesse est) eleuationes poli Borealis tradiderit, easque eidem subiectas parallelo. Quidam uero cum illis pariter loca quaedam opposita, non quae equaliter ab aequinoctiali distarent, sed quae plane sub eodem essent meridiano, ex eo quod mutuae eorum nauigationes secundae ad arctum uel northum tenderent. Distantiae uero quam plurimae, et praecipuae illae, quae ad ortum uel occasum uergunt, imperfectiorem assequute sunt traditionem: non incuria eorum, qui historias condiderunt, sed ideo forsitan, quia considerationes Mathematicales nondum exacte erant perceptae, nec adhuc multae defectioes Lunares eodem tempore, in locis diuersis obseruatae fuerant. Nam literis mandatum est Eclipsim eam, quae hora quinta in Arbelis accidit, Carthagini apparuisse secunda. Ex quibus manifestum redditur, quot temporibus aequinoctialibus inter se loca distent, ad ortum uel occasum. Rationabile quoque erit,

& his cōsequens, eum qui Cosmographiam tractare uelit, ea loca, quę per diligentiores obseruationes deprehensa sunt, designationi suę tanquam fundamenta quędam præsupponere, quę uero ab alijs tradita sunt, his adaptare, quousque positiones eorum inuicem, cum ijs, quę prius fuerunt obseruata tanquam traditionibus certiora, potissimum congruant.

In caput nonum annot.

Docet in hoc capite Ptolemæus in lustrando orbe aut describenda particulari regione, subiiciendum in primis aptum fundamentum, & secundum rectam symmetriam ponenda loca, quorum longitudes per defectus solares aut lunares, latitudes uero per organa mathematica inuestigandę sunt. His diligenter obseruatis, licet deinde conectere & alia loca, quorum positiones in longitudine & latitudine non tam certa ratione sunt deprehensa, atque cum prioribus ac certis illis locis, loca illa posteriora & incerta sic adaptare, ut eorum in subiecta descriptione positiones, ueris eorum in terra sitibus quàm maxime congruant. Ut si imperator aut princeps aliquis cuperet ex arte describendam Germaniam, quatuor ad minus mathematici essent constituendi, qui meridianos obseruarent occidentalem & orientalem, tempore eclipsis lunaris. Per initium eclipsis, intellige initium totalis defectiois, & non initium primi in tenebras illapsus, quod tam exacte à pluribus non posset obseruari. Unus itaque obseruaret hic Basileę, alius in Holandia, ubi Rhenus mare ingreditur, & hi limitem occidentalem certissimum designare possent. Alij duo statuendi essent ab ortu Germanię, unus in Vienna Austrię & alius in Dantisco aut propę, qui limitem designarent orientalem. Quibus habitis, facile inter media loca subsidio itinerum & eleuationum polarium inscribi possent. Itaque si ueteres talibus obseruationibus fuissent usi, idoneam potuissent facere orbis descriptionem. Hipparchus quidem memoratur in paucis ciuitatibus eleuationes borealis poli tradidisse, præsertim quę sub eisdem iacent parallelis. Quidam alij post eum & aliqua loca signarunt, quę simpliciter sub eisdem sita erant meridianis, id quod ex nauigationibus in septentrionem aut austrum collegerunt. Non enim eo tempore plures in orbe fuerunt in mathematica edocti, qui simul in diuersis locis lunares obseruarent defe-

ctiones, à quibus potissimum regionum petenda est longitudo. Aut si fuerunt, mutuum sui cognitionem non habuerunt, nec obseruatas defectioes mutuo communicarunt, sicut postea factum est, quando unus in Arbelis, alius in Carchedone unam & eandem obseruauerunt eclipsim. Vbi notandum Arbelas urbem esse Assyrię, ubi olim Alexāder Magnus strauit exercitum Darij, cuius longitudinem Ptolemæus signat gradus 80. Carchedon uero putatur esse Carthago, cuius longitudinē idē Ptolemæus signat gradus 35. Subtractis autem 35. gradibus à 80. gradibus, remanent 45. gradus, qui faciunt tria tempora æquinoctialia, id est, tres horas. Alij tamen per tempora æquinoctialia intelligunt gradus æquatoris, eo quod reuolutione æquatoris per raptum primi mobilis, conficiantur anni, menses, dies, noctes, horę & horarum minutie.

QVOD HISTORIIS NOVISSIMIS magis sit adhærendum, propter mutationes, quę per tempora accidunt in terra. Cap. V.



Git descriptionis aggressio, tali forsitan cōtinetur proposito: uerū quum in omnibus locis, quę nō penitus uel propter magnitudinis excessum, uel quia nō temper eodem se habeant modo, deprehensa sunt, semper unūquodq; tempus historiam tāquā certiorē preferre solet: ita etiam in Geographia accidit. Constat enim per ipsas temporum traditiones, multas partes cōtinētis terre, quę à nobis habitas, nondū propter difficilem magnitudinis peragationē ad notitiā peruenisse. Quasdam uero nō tales acserē esse, eorū culpa qui historias exceperūt fabulosissimas. Nonnullas autē nūc lōge aliter q̄ olim habere, uel propter particulares earū deuastationes, uel etiā immutationes. Vnde necesse est, ibi nouissimis tēporibus nostri traditionibus, penitus quasi adhæreamus, obseruātes obiter & historię antiquę expositionē, necnon prædictorū diuinationem, ut liquere possit, quid fide dignum, quidue sit erroneum.

In caput quintum annot.

Ostendit hæcenus Ptolemæus quibus cautelis uti oporteat geographum in regionū descriptione, ut scilicet

ut scilicet locorum distantias iuxta illam symmetriam & proportionem quam in terræ superficie habent tabulis imponat, nunc docet, ut cautus quoque existat in designandis limitibus regionum & satrapiarum seu provinciarum atque alijs particularibus locis inserendis, accommodans sese temporibus suis, innitensq; ueris historijs & relinquens ea que fabulose à quibusdam traduntur. Et quamquam terra semper maneat eadem atque in eadem forma & dispositione, quædam denique regna ac territoria hodie sic sese habeant ut olim, nihilominus temporis successu grades fiunt mutationes in ipsis regnis, territorijs, populis & ciuitatibus. Delentur enim nonnunquam regna aut transfesuntur, exurgunt que noua, sic multe nationes in unam contrahuntur, aut una in plures segregatur, solitudines fiunt habitabiles, & habitabilis redigitur in solitudinem. Insignia nemora exciduntur & fiunt habitatio hominum, ciuitates que magnæ abolentur & oriuntur aliæ. Vbi est hodie florentissimum illud Macedoniae regnum, ubi Epiri regnū, ubi Atheniensium ubi Lacedæmoniorum cæterarumq; insignium Græciæ ciuitatum imperium? Vbi Carthago, ubi Tyrus, ubi denique Roma cum suo imperio? Et è diuerso uidemus, quomodo solitaria illa, & ut Taciti utar uerbis, squalida & tristis cælo Germania, à Ptolemæi temporibus creuerit incultissimam terram, innumeras habens regiones, urbes & populos. Sic Sarmatiam Europeam hodie in plurima uidemus partitam regna, ubi olim uix unum fuisse constat. Nam habet Vngariam, Poloniam, Moscouiam, Lithuaniam, &c. Exortum est quoque post Ptolemæi tempora regnum Daniæ, regnum Norwegiæ atque Suetiæ. adiuuenta sunt nouæ insulæ, explorata tota Africa, & ut semel dicam, tota facies terræ est innouata, aliamq; induit formam. Rectè ergo præcipit in hoc capite Ptolemæus, ut in designandis regnis, & in satrapiarum circumscribendis terminis atque in collocandis particularibus locis, utamur eis authoribus qui nostro tempore uiciniores extiterunt, aduertentes, quod illorum scriptum ueritati consentiat, quodq; alienum sit à ueritate.

DE GEOGRAPHICA AMRINI enarratione. Cap. VI.



Arinus itaq; Tyrius, nouissimus eorū qui nostro fuerunt tēpore, parti huic summo studio incubuisse uidef.

Patet enim plurimas eū historias euol

uisse, ultra eas etiam quæ prioribus cognite fuerāt temporibus ac scripta ferre omnium qui eum præcessere, diligentissime percepisse. Quoniam ea quæ minus decenter, tã à priscis illis, quam à semetipso credita fuerāt, decenti primum rectificatione exornauit: quemadmodum ex æditionibus ipsius emendationis tabulæ Geographicæ (nam plures sunt) cōsiderare licet. Proinde, si cerneremus, nihil in ultima sua desesse cōpositiōe, possemusq; ex solis monumentis illis, orbis designationē perficere, nullū ulterius in hac re laborē susciperemus: uerū cū manifeste liqueat, quædã eum cū minus fide digna perceptione collegisse, sæpius præerea in descriptionis institutione, nec facilitatis, neq; de dimensionibus debitã curam habuisse: iuste moti sumus, ut uiri huius negociū susceptū, quantū opere precium arbitramur, ad rationabiliorē, et utiliorē reduceremus modum. Quod quidem cōsuccinctius possumus, facere conabimur, considerantes, breuibus nos ea, quæ ad utrâq; speciē conferūt, ratione quadã cōsequi posse. Ac primū quidem ab historia initiū faciemus, secundum q̄ existimat ipse, & lōgitudinem terræ cognite plus ad orientē, latitudinem uero ad meridiē p̄duci oportere. Deinde forsità nō inepte totius superficiæ distātiā, ab ortu occasum usq; longitudinē, eā uero que est ab arcto, meridiē uersus, latitudinē uocabimus. Quoniã & parallelas, iuxta motū cœlestē, eodē appellabimus nomine. Sed & uniuersaliter quidē distātiæ maiori, recte lōgitudō est attribuēda: siquidē planē hoc ab omnibus concessum est, q̄ orbis terrarū distātia, ab ortu uersus occasum, longe maior existit, quam ea quæ à septentrione est ad meridiem.

In caput sextum annot.

Fuerunt multi ante Ptolemæum qui orbis descriptionem parare tentarunt, & id quidem tunc commodius quam hodie efficere potuerunt, quod tunc imperia latissime paterent, & docti apud cunctas nationes etiam barbaras celebres haberentur, hodie autem apud Turcicam gentem atque

Tartaream, quæ maiorem orbis occupant partem, nullius sunt precij, quippe qui nullas curant disciplinas, nec licet tuto adire eos: non sic olim, quamquam non ignoremus in profectiombus militari- bus, multas fuisse descriptas regiones. Itaque inter eos qui ante Ptolemæum scripserunt, Marinus præ cæteris commendatur, quippe qui diligentius alijs in Geographia scripsit, quamquam scripta illius in quibusdam non careant reprehensione. Nam nonnunquam sic semet inuoluit, ut longitudinem pro latitudine & contra latitudinem pro longitudine posuerit. Deinde, quod non docuit, quo pacto orbis descriptio fieri in plano debeat, & tertio longitudinem & aliquando latitudinem maiorem fecerit quam ars ipsa exegerit. Hæc tria conatur Ptolemæus corrigere, iâq; in sequentibus libris. Desinit præterea in calce huius capituli longitudinem & latitudinem, asserens terræ spacium, quod ab ortu in occasum porrigitur appellari longitudinem, & quod ab austro in septentrionem uergit uocari latitudinem. Non autem inepte hæc pars, quæ ab ortu ad occasum uergit uocatur longitudo, nam est multo longior ea parte quæ ab arcto in nothum porrigitur.

Rectificatio distantia latitudinis terræ cognita, ex apparentibus secundum Marinum. Cap. VII.



PRIMUM igitur latitudinis terminum præsupponit ipse Thylen, sub parallelo, qui borealissimam terræ nobis cognitæ partem segregat. Parallelum uero hunc demonstrat ab æquinoctiali distare ad summum partibus 63. qualium est circulus meridians trecentarum sexaginta: stadijs uero milibus triginta, ac insuper mille quingentis, ita, ut pars una quingenta ferme comprehendat stadia. Deinde Aethiopum regionem quæ uocatur Agisymba, & Prassum, promotorium sub eo ponit parallelo, qui australissimum terræ cognitæ finit terminum, quem etiam sub hyberno ponit tropico: ita ut secundum ipsum, tota orbis latitudo, iuncto tropico hyberno partium fiat octuaginta septem, stadia uero compleat quadraginta & tria milia quingenta. Quinetiam rationabiliter finem australis demonstrare co-

natur, per apparentia quedam, ut ipse putat, necnon per itinera, quæ & terra & mari historijs sunt prodita: quæ singula quasi ex transcurso consideranda erunt. Sanè in enumeratione apparentium, compositione sua tertia, ita ait: Zodiacus in zona torrida totus super ipsam apparet, quapropter in ea transmutantur umbræ ac omnia astra occidunt & oriuntur. Sola autem Ursa minor tota supra terram apparere incipit, in borealioribus Ocele, stadijs quinq; milibus quingentis. Parallelus enim per Ocele partibus eleuat undecim ac quinta duplici. Ab Hipparcho autem traditur, minoris Ursa stellam borealissimam, ultimam autem caudæ, à polo distare partibus duodecim, quintisq; duabus. Porro is, inquit, q ab æquinoctiali ad æstium progrediuntur tropicum, polus borealis temp plus supra horizontem attollit, australis uero, plus sub horizonte deprimitur. Qui uero ab æquinoctiali ad brumalem pergunt tropicum, is polus australis supra horizontem eleuatur, borealis uero sub horizonte mergitur. Igitur per hæc solū exponit quæ accidere debent locis, quæ sub æquinoctiali sunt, uel inter tropicos posita. At qui, si etiã ita se habeat historia, apparentia tamen in locis, æquinoctiali australioribus, nequaquam apposuit, ueluti quænam stellæ super uerticem fiant, in locis illis, quæ æquinoctiali sunt australiora, aut quæ ad austrum declinet umbræ meridianæ in æquinoctijs, utrumue Ursa minoris stellæ omnes oriententur & occidant: ac rursus quænam ex ipsis penitus non appareant, quæ polus australis super horizontem eleuat. In cæteris inde dicit, quedam obseruata esse apparentia, uerum nec illa propositum ullo pacto ostendere possunt. Ait enim eos, qui ex India in Lymiricem nauigant (quæadmodum narrat Diodorus Samius in tertio) Taurum in medio habere cælo, Pleiades uero secundum antennas medias. Qui uero ex Arabia in Azaniam feruntur, nauigationem dirigere ad meridiem, & stellam Canobum, quæ ibi Equus uocatur,

fatut, estq; australissima. Ceterū astra quędam apud illos apparēt, quę apud nos ne nominant quidē, Canisq; Anticane prior oriēt et Orion ante cōuersiones æstiuas totus. Ex his igit stellis apparentibus, quędam manifeste ostendūt, quę nā habitations æquinoctiali sint borealiores, ueluti Taurus & Pliadas, quę sup uerticē sūt, nam astra hæc æquinoctiali sunt borealiora, quędam aut nihilō magis borealioribus australiores esse demonstrāt. Canobus enim apparere potest etiā nō, q̄ longe æstiuo tropico sunt septentrionaliores. Multęq; stellę, quę semper apud nos sub terra sunt, in locis q̄ nobis sunt australiores, ac etiā nō, q̄ circa Meroēm habitāt, super terrā fiunt. Quęadmodū Canobus ipse, qui nobis borealioribus hic minime apparet. Et hūc quidē meridionaliores, & nullū aliū, q̄ nobis sit incognitus, Equū uocitant. Adijcit & ipse mathematicis ratiōibus deprehensum esse, Orionem totū ante cōuersiones æstiuas apparere, nō q̄ sub æquinoctiali habitāt. At canis oriri incipit, priusq; Procanis, nō q̄ sub æquinoctiali habitāt, & ab ipsis Syenem usq; ita, ut nec horū quoq; apparētium peculiare existat, ostēdere habitations aliquas, æquinoctiali esse australiores.

In caput septimum annot.

Adducit Ptolemæus in hoc capite erratum Marini, quod de latitudine & latitudine uniuersali orbis habitabilis posuit, examinātq; ipsum & emendat. Latitudinem orbis habitabilis in utranque æquinoctialis partem supputauit Marinus esse graduum ferē 87. conatur quę id probare per signa coelitus apparentia & profectiones itinerarias nauigationesq;. Ptolemæus uero ista apparentia taxat, ostenditq; ea esse inefficacia, ad stabiliendum propositum Marini. Nam eorum quędam sunt talia, quę indicant habitationem aliquam esse, acuius autem ab æquinoctiali in boream: nonnulla uero talia ut æque septentrionalibus & austrinis, ultra æquinoctialem scilicet & citra, habitantibus congruāt, ac locum aliquem cōmonstrent, qui non minus septentrionalis quā austrine sit latitudinis. Et ut id magis fiat perspicuum, auctor recenset in

litera coelestia illa apparentia, &c. Ocele empōrium est in Arabia felice, in littore maris rubri sub parallelo undecim gradibus ab æquatore distante situm. Ceterum stella ultima caudę ursę minoris, quā Hipparchus scribit suo æuo distitisse à polo partibus duodecim, quintis que duabus, hæc nostra ætate distat à polo gradibus quatuor & minutis nouem. Declinat enim ab æquatore gradibus 87. & minutis 51. Potest igitur tota ursa minor nēdum in Ocele, uerum & in locis æquatori uicinioribus uideri. Limyrice regio est in India, sita inter fluuios Pseudoatomum & Barium, habens scilicet in longitudine gradus 118. & in latitudine gradus 15. In ea regione Taurus tenet uerticem capitis sicut & Pliades secundum antennam mediam, id est, mediā nauigantium tenent antennam. Azania regio est in Aethiopia sub Aegypto, sita sub æquatore haud procul à mari rubro. Porro Canobus quem nauigantes ex Arabia obseruant, stella est meridionalis primę magnitudinis distans ab æquatore gradibus circiter quadragintanouē quę in tota Europa uideri nequit. Nam distat à polo antarctico 41. gradibus: polus autem ille nobis merigitur 47. gradibus, atque ideo astra multa apparent habitantibus ultra æquatorem, quę apud nos ne nominantur quidem. Ceterum quando Etolemæus dicit canem priorem oriri anticane, notandum quod per canem hic intelligitur canis maior, qui ab æquatore uersus austrum declinat 16. gradibus. Anticanis uero est canis minor, qui alio nomine uocatur Algomeisa, distans ab æquatore uersus septentrionem gradibus septem. Habitantibus ergo ultra æquatorem, canis prior oritur anticane propter obliquitatem horizontis, & quod duodecim gradibus occidentalior est in celo anticane. Alij intelligunt per ortus istos egressiones matutinas e radijs solis. Nam Marini tēpestate astra hæc erant in tauro & geminis, ideo antequam sol cancrum accederet, mane à radijs egrediebantur, nunc uero secus.

Eadem rectificatio ab emensione itinerum. Cap. VIII.



Roīnde in itinerū emensione, dum per terram singulatim profectiōnū cōputat dies, à Lepti magna usque ad regionem Agiymbā, hæc æquinoctiali australiorem esse stadij quatuor milibus sexcentis octuaginta

octuaginta colligit. Rursusque secundū dies nauigationis per mare, à Ptolemaide, quæ est in Troglodytica, ad Prassum promontorium, æquinoctiali id australius esse colligit, stadiis uiginti & septē milibus octingētis, ita ut et Prassum promontoriū, & Agisymbam regionem, quæ Aethiopū est, & quæ, ut ipse dicit, necdum Aethiopiā ab austro determinat, ad oppositum eorum producat, qui gelidam inhabitant zonam. Siquidem uiginti septem milia & octingenta stadia, constituunt in æquinoctiali partes quinquaginta quinque, & tertias quinque, quot et ab altera æquinoctialis parte distāt, ac sub similis frigiditatis qualitate, Scythæ degūt & Sarmatæ, qui septētrionalia Mæotidis incolunt paludis. Contrahit igitur & ipse numerum expositorū stadiorū in summam dimidio minorem, hoc est, in stadia duodecim milia, quot fermē hyemalis tropicus distat ab æquinoctiali. Addit & cōtractionis huius solummodo diuersiones à uis rectis, necnō irregularitates itinerum causas esse, omnis potioribus & prōptioribus, ex quibus nō solum diminutio necessaria uideretur, sed etiam ut ad tam paruum redigatur numerū. Primum enim de itinere quo à Garama ad Aethiopiā itur, Septimium Flaccum, ait, qui in Libya militauerat à Garamantibus, ad Aethiopes, quum ad meridiem perrexisset, trium mensium spacio peruenisse: Iulium uero Maternū à Lepti magna, quū Garamantes ex Garama Aethiopes inuasissent, mēsis quatuor ad Agisymbam Aethiopū regionem applicuisse, quū iter semper ad meridiem direxisset, quo in loco Rhinoceros congregantur. Quæ utraq; etiam per sese incredibilia sunt, et quia Aethiopes interiores, non tantum à Garamantibus segregantur, ut trimestri distent itinere. Quum iam ipsi potius Aethiopes existant, & eundem quem & illi habeant regem. Et quia penitus ridiculū est, incursionem regis cōtra subditos super unam distantiam solam factam fuisse,

nempe à septentrione ad meridiē: quū gentes illæ, utrinque, & ad ortū & occasum latissime extendantur, ac nullibi eū moras relatu dignas fecisse. Quæ propter certū est, uiros illos falsa nunciasse, aut sic ad meridiē dixisse, quem admodum indigenæ dicere consueverunt in Austrum, aut in Aphricū, pro certiori, eo quod magis notum est abutentes.

In Caput octauum annotat.

Voluit Marinus ostendere latitudinem terræ australem terminari sub tropico brumali, conatusque est id probare duabus profectiombus, una terrestri, alia nautica. sed quam inepte id faciat, luculentè Ptolemæus in hoc capite ostendit, dum Agisymba interioris Aethiopiæ regnum secundum illum computum gelidæ subijceretur zonæ, hoc est, quinquaginta quinque gradibus distaret ab æquatore. Quod autem gelidæ zonæ secundum hanc dimensionem subijceretur, patet ex opposito parallelo, qui scilicet quinquaginta quinque gradibus uersus aquilonē ab æquatore distat, cui subijciuntur Scythæ & palus Mæotica. Si itaq; Scythæ & Sarmatæ sub Scytharum parallelo habitantes, gelidam inhabitant zonam, utique & hi qui uersus austrum quinquagesimo quinto subijciuntur parallelo, gelidam inhabitabunt zonam, habebuntque similem aëris qualitatem, quam Scythæ memorati habent. Pari ratione nauigatio illa reprehēditur, quæ iuxta Marini assertionem à Ptolemaide Troglodytica ad Prassum promontorium facta est, Cæterum Leptis magna in Africa minore inter duas fyrtes locum habet, uocaturque alio nomine Neapolis, habens in longitudine gradus 42. & in latitudine 31. Garama uero est metropolis Garamantum in Lybia interiori, habens in longitudine gradus 43. & in latitudine 21. distans scilicet decem gradibus à Lepti magna uersus austrum. Ptolemaide Troglodytica est in Aethiopia sub Aegypto, habens in longitudine gradus 66. & in latitudine 16. Agisymba regio est ultra æquatorem, habens in longitudine gradus triginta duos, & in latitudine decem. Prassum promontoriū habet in longitudine gradus 80. et in latitudine meridionali gradus quindecim. Porro cum Marinus absurditatem suam cognouisset, molitus est sic euadere, ut stadiorum multitudinem dimidiaret propter itinerum uarios flexus, sed huius uanitatem refellit Ptolemæus.

Eadem

EADEM RECTIFICATIO
à navigationibus exactis. Cap. IX.



Prostea de navigatione inter Aromata & Raptā, Diogenē quendā ait, qui in Indiā nauigarat, ac secūdo fuerat reuersus, quū prope Aromata, nauigasset à Septētrione arreptū esse: quumq; Troglodyticā à dextra habuisset, diebus uiginti quinq; ad paludes, ex quibus Nilus fluit applicuisse, quibus Raptorū promontoriū paululū est Australius. Theophilū autē quendā ex his, qui in Azaniā nauigare cōsueuerunt, à Raptis soluisse, ac Austri flatu, die uigesimo ad Aromata peruenisse. Verū neuter horum, quot dierū nauigatio illa esset, aperuit, sed Theophilus se die uigesimo illac applicuisse, Diogenes uero dieb. 25. Troglodyticā, præternauigasse dixit, solū referēs quot diebus nauigassent, minime autē aduertentes, quot dierū nauigatio illa, propter uentorū in tāto tempore irregularitatē & immutationem esset, neq; utrūq; tota nauigatio illa ad septētrionē, aut meridiē facta fuisset. Verū Diogenes se tantū septētrione impulsū esse. Theophilus autē solū austro nauigasse retulit: reliquā autē nauigationē qd eundē semp̄ tenorē seruauerit, neuter dixit. Quod enim naues illę tot diebus, eodem fuerint impulsæ uēto, haudquāq; est credibile: ac ideo distantia eam, q̄ Diogenes inter Aromata & paludes, quibus Raptū promontoriū australius existit, 25. emensus est dieb. Theophilus à Raptis ad Aromata, lōgē maiore 20. dieb. exegit. Theophilusq; diei ac noctis nauigationem mille esse stadia supposuit: cui rei licet ipse astipulet, ait tamē nauigationem eā, quę à Raptis ad Prassum promontorium ac multorū est dierū, 5000. tantū à Dioscoro stadiorū supponi: quū facile, ut par est, uēti sub æquinoctiali mutant, ac ideo secūdam ipsum etiā solis trāsitus ad obliqua celeriores ponūt. Ob hęc igit magis decuisset, ut relata dierū multitudini, fidē haud prestitisset. Et ideo etiā, qd omnium manifestissimū

est, qd Aethiopes & Rhinocerotū conuentū ex opposito gelidę cōstituit zone, quū ratio ipsa dictitet omnia, quę sub eadē aëris qualitate posita sūt esse similia, siue plātę sint, seu animalia; imitariq; similitudines cœli, quę sub eisdē sunt parallelis, aut illis q̄ æqualiter ab utroq; distāt polo. Quapropter Marinus, solū usq; ad tropicū hybernū contraxit distantia, nulla rationabili causa de contractionis quantitate reddita. Quod si quis & dierū numerū & seriē acceptaret peragratiōnū, quę admodū ipse fecit, hęcq; seruaet, quantitatē solū diurnorū stadiorū præter modū & consuetudinē minueret, anteq; terminus ad eū perueniret parallelū, ad quē ipse uenire censet oportere. Atqui cōtrariū potius sequi deberet. Nempe ut possibilitati diurnę peregrinatiōis crederetur, tenori autē perpetuo tam iuxta æqualitatē, q̄ secundū positionē, minime fides adhiberet, tanq; impossibile existat, ut distantia inquisita p̄ hęc accipi ualeat, aut illud solū, qd eo maior fiat sub æquinoctiali: uerū rectius ab aliquo eorū quę manifestius apparēt, deprehēdi potuisset, tale em̄ lōgē fuisset certius, si quis magis mathematicalius cōsiderasset, quæ regionibus illis accidere solēt. Verū cū historia talia præstare nequeat, reliquū est, ut à simplicioribus plenius cōsideret rationale quantitatē ultra æquinoctialē egressiōnis. At illa p̄ formas & colores animalū, quę in locis illis sunt, percipi potest. Vnde sequit, parallelū p̄ Agisymbā regionē, quę sine cōtrouersia Aethiopū est, nequaquā ad hybernū usq; ptingere tropicum, sed citra æquinoctialē potius terminare, nō enim apud nos in oppositis locis, hoc est, sub tropico æstiuo: homines iam Aethiopū colores habēt, neq; Rhinocerotes sunt, aut elephātes, sed in haud multū illis australioribus modo dice existunt nigri. Quemadmodū qui intra Syenē triginta habitāt schoenis, qualesq; sunt Garamantes, quos Marinus ob hanc causam, nequaquā sub tropico æstiuo, neque eo borealiores, sed

sed prorsus australiores sedes habere, inquit, in locis uero circa Meroë, iam satis colore sunt nigri, & primum Aethiopes meri, ibique elephantum ac mirabiliorum animalium pascitur genus.

In Caput nonum annot.

Improbatis terrestribus profectioibus reprehendit hic author maritimas profectioes, ex quibus Marinus putauit finem totius Australis latitudinis subiectum brumali tropico. Vnam harum nauigationum dicit Diogenem quendam fecisse ab Aromatis ad Rhaptum promontorium 25. diebus Aquilone spirante, alterum uero dicit Theophilum quendam confecisse à Rhapto ad Aromata 20. diebus austro flante. Sed ex his nauigationibus Marinus non potuit certo deprehendere Agisymbæ regionis & Rhapti promontorij recessum seu distantiam ab æquinoctiali, cum non constiterit in quam mundi inclinationem cuiuslibet diei nauigatio facta extiterit, neque credendum sit Diogenem eodem semper Aquilone fuisse impulsam, aut Theophilum unico Austri flatu reductum. Ad dicitur & tertia cuiusdam Dioscori à Rhaptis ad Prassum promontorium nauigatio, quæ quinque tantum milium stadiorum supponitur, multis autem diebus impletam ait Marinus ob lentam uentorum spirationem, quæ sub æquinoctiali solisque obliquatione fieri consuevit. Siquidem uenti sub æquatore sunt tenues & facile mutabiles, quod solis uirtus uapores & exalationes consumat, in frigidis uero & montuosis locis ex materie multitudine uehementiores flatus procreantur, unde constat uelociorem esse nauigationem ad æquinoctialem quam ab æquinoctiali. Ex his itaque nauigationum diuersitatibus Ptolemæus infert Marinum non debuisse credere expositarum nauigationum diebus, ut eisdem moueretur, Prassum promontorium Agisymbamque regionem brumali subiecta tropico. Subdit proinde Ptolemæus causam, ob quam Marinus prædictarum nauigationum spacia contraxerit usque ad brumalem tropicum. Nam si eas longius ab æquatore mouisset, coactus fuisset asserere, Agisymbam regionem atque Prassum promontorium, in quibus Aethiopes habitant, elephantum que pascuntur & rhinocerotum conuentus existit, gelidæ zone supponi, quæ sub opposita zona à tropico scilicet æstiuo in septentrionem uergente, nusquam reperiuntur. Necessè enim uidetur, ut sub oppositis parallelis similes animantes, similiaque plantarum genera pro simili aeris habitudine inuenian-

tur: Refugiendum ergo est, quando certa ratio regionis alicuius haberi nequit, ad habitudines proprietatemque regionum atque locorum, nempe ad formas & colores hominum atque uaria genera animantium in eisdem locis morantium. Ex his enim coniecturare licet, locorum ac regionum positiones respectu æquatoris. Et in hunc modum probari potest, Agisymbam interiorum Aethiopum regnum, cuidam subijci parallelo, qui æquinoctiali propinquior existat, quam hybernus tropicus, cui eosdem supponi Aethiopes credere par non est. Nam sub opposito parallelo, hoc est, sub æstiuo tropico, non sunt tam nigri homines quam Aethiopes, neque rhinoceros aut elephantum, sed à Syene uersus æquinoctialem schœnis, id est, funibus triginta, & prope Meroën primum excellenter nigricantes inueniuntur Aethiopes & elephantum. Notandum hic, schœnum triginta continere stadia, quam mensuram Herodotus Paradisangem appellat, & est paruum militare Germanicum. Aromata promontorium & ciuitas est Aethiopiæ sub Aegypto, habens in longitudine gradus 83, & in latitudine gradus 6. uel, ut infra dicitur, gradus. 4. & minuta 15.

Q U O D N O N O P O R T E A T

Aethiopes supponere meridionales, quam sit parallelus oppositus per Meroëm. Cap. X.



Uaproppter bene habet usque huc, id est, Aethiopes usque, quemadmodum nobis traditio historiarum de monstruosis, quæ in illis degunt oris explicat, constatque Agisymbam regionem, et Prassum promontorium, cum his quæ eidem subiacent parallelo, describendam esse, sub eo ferme, qui ipsi opponitur per Meroëm, hoc est, qui ab æquinoctiali meridiem uersus distat partibus æqualibus sedecim ac tertia unâ cum duodecima, stadiis uero octo milibus ac ducentis ferè. Ita ut si tota latitudo exactius colligatur, partes sint nouem & septuaginta, tertia unâ cum duodecima, uel integræ octuaginta, stadia uero milia quadraginta. Credendum præterea, distantiam eam, quæ est inter magnam Leptim & Garamam, quemadmodum & Flaccus & Maternus supposuerunt

posuerūt, stadiorū esse quinq; milium quadringentorum. Siquidem uiginti dies secūdi sunt itineris, plus quā pri mi abbreviatī, tam ad meridiem quā ad septentriones, quum primum propter diuersiones dierū sit triginta: nam & stadiorum numerum dierum unius cuiusq;, eos qui loca illa peragrarūt, sepiissime annotasse ferunt, non solum quia ita commodum, sed & propter equationum distantias necessarium fuerit. Proinde quemadmodum de uijs magnis & raris dubitare oportet, præcipue ubi distantia emensæ haud concordant, ita de non magnis, sed sæpius & à multis peragrantibus unanimiter relatis, credere decet.

In caput decimum annot.

Ponit Ptolemæus in hoc capite propriam sententiā super uniuersalis latitudinis termino, quem apud Agisymbam regionem & Prassum promontorium constituit, asserens loca illa non sub tropico brumali poni, sed sub parallelo, qui opponitur parallelo ducto per Meroën, id est, qui distat ab æquinoctiali gradibus 16. & minutis 25. quæ faciunt stadia octo milia & ducenta. Concludit tandē, uniuersam cogniti orbis latitudinem non esse 87. graduum aut stadiorum 43500. ut Marinus sensit, sed 80. tantū graduum et stadiorum 40000.

DE IIS QUAE AD LONGITUDINEM orbis non recte à Marino sunt excogitata. Cap. XI.



Gitur ex his nobis plane factum est perspicuum, quantum orbis latitudo extendi possit: longitudinem uero Marinus contineri facit sub duobus meridianis, qui interualla horaria determināt quindecim: nobis uero uidetur & ea quoq; distantia mensuratio plus extendi ad ortum quā oporteat. Tenim si hic quoque cōtractio facta fuerit rationabilis, tota longitudo nō integris duodecim interuallis horarijs cōstabit: quum insulæ Fortunatæ occidentālissimo termino constituātur æquales, orientali autē immanissime partes Seræ, ac Sinæ, nec non Cattigaræ. Porro in distantia, quæ

est ab insulis Fortunatis ad Euphratis transitum, per Hieropolim, si parallelus, qui per Rhodum est, obseruetur, quadrabit numerus stadiorum per singula loca ab ipso relatus, nam id ex frequentī itineris usu cōpertum est. Quinetiam si ex maioribus ratiocinatum fuerit distantijs, apparebit, eum in rectificatione illius, quod propter diuerticula & profectionum redūdabat irregularitates, debitum assequutū esse. Sed & in hoc quoq; recte sentit, partē unā qualium est circulus maximus tricentorū sexaginta, quingenta in terra cōstitueret stadia, id enim cōfessis dimensionibus cōsonū existit. Circumferentiam autē ipsi similem, paralleli eius, qui per Rhodum transit, hoc est, qui ab æquinoctiali abest partib. triginta sex, quadringenta ferè comprehendere stadia, nam id quod iuxta consentaneam parallelorum rationem superat, quū in exactiori deprehensione modicum existat, obmittendum est. Ceterum distantiam eā, quæ à prædicto Euphratis transitu, usq; ad turrim est lapideam, ac per ipsum esse colligit schænorum octingentorum septuaginta sex, stadiorum uero uiginti & sex milium necnon ducentorū octuaginta: eam præterea quā ipse à lapidea turri, usq; ad Seras, quæ Serū est metropolis, uix septimestris, esse, stadiorū autē triginta sex milium & ducentorum asserit: utranq; tanquam sub eodem parallelo, secūdum institutum nostrum, in debitam cōtrahemus rectificationem. Quandoquidem constat, eum in ambobus itineribus nequam minuisse id quod propter diuerticula superabundabat: quin in secundo etiam itinere in eosdem incidisse errores, quibus & in itinere à Garamantibus usq; ad regionem Agisymbam, lapsus est. Nam & ibi quoq; collectū stadiorum numerum mensium quatuor, & dierū quatuordecim plus quā in dimidiam partem cōtrahere fuit cōactus. Quum incredibile sit, tam lōgo tempore continuam peregrinationem factā fuisse, ut rationabiliter spacium

septem mēsiū attingere potuisset, & multo magis quā in itinere à Garamātibus, nā illud à regionis illius Rege, cum prouidentia, ut par erat, & nō fortuito peragrari potuit, sed et perpetua ibi fuit trāquillitas: uia autem quæ est à turri lapidea ad Seras usq; uehementissimis obnoxia est tēpestatibus. Nam ex ijs, quæ ipse supponit parallelis, illis qui per Hellespontū & Byzantium trāsēnt subiecta est. Quapropter multas etiā in eūdo moras accidere necesse fuit. Nam & per negotiatiōis occasione cognita est. Refert enim Marinus quendā, qui & Titianus uocabatur, uirū Macedonē, ac patre mercatore natū, dimensionē hanc cōscripsisse, licet ipse nunquā ad Seras accessisset, sed solum quosdā illac misisset. At qui et ipse Marinus mercatorū historijs nequaquā fidem adhibere uidet. Nam Philemonis relationi, qua longitudinē in sulcū Hyberniæ ab ortu occasum usq; uiginti dierū esse tradidit, haud quaquā astipulat, quoniā uidebat hoc à mercatoribus percepisse q̄s mercatura occupatos, ueritatis indagatiōē haud curare ait: quin sepius distātijs arrogāti quadā iactatione augere. Proinde de peregrinatione ista mensiū septem, nil aliud memoratu dignum, quā quāta fuerit, ab ijs, qui illam exegerant, relatum esse, monstro simile, ob temporis prolixitatem esse uidetur.

In caput undecimum annot.

Orbis cognitam longitudinem, quam Marinus posuerat 225. graduum ab insulis fortunatis usq; ad Seras, Ptolemaus in hoc capite corrigi, contrahit; totam hanc longitudinem in duodecim horarū interualla, hoc est, in 180. gradus. Interuallum uero quod est à memoratis insulis usque ad Hierapolim urbem iuxta Euphratem sub parallelo Rhodiano sitam, dicit recte numeratum à Marino, distareq; ab æquatore in septentrionem gradibus 36. Consentit enim interuallum illud breuioribus & particularibus locorum distantijs, per stadiorum multitudines ab eodem Marino explicatis. Si quidem particularia illa interualla perpetuis fuerunt peragrata itineribus. Constat etiam ab eodem Marino fuisse obseruatam rectam rationem partium

paralleli per Rhodum, ad similes sectiones meridiani uel æquinoctialis. Nam qualium meridianus circulus existit 360. talium partium unam. sup̄ terram subiecit stadiorum quingentorum. Similem quoque partis unius circunferentiam in parallelo Rhodiano, qui ab æquatore distat gradibus 36. supposuit prop̄ stadiorum quadringentorū. Et si talis peripheria unius gradus pro ratione paralleli per Rhodū ducti ad meridianū colliati, angulo sit maior quā 400. stadiorum, hæc tamen superatio cū sit penē insensibilis, recte uidetur à Marino præmissa. Post hæc Ptolemaus taxat duas distātijs à Marino signatas, quarum una à memorata Hierapoli usq; ad lapideam turrim complectitur funes 876. seu stadia 26280. altera uero ab eadem turri usq; ad Seram orientis terminum continet uiam septem mensiū stadiorū uero 35200. Ceterum turris lapidea est in Saca regione, poniturq; à Ptolem. in septima Asiæ tabula.

Emendatio longitudinis terræ cognitæ à peregrinat. onibus. Cap. XII.



Propter hec itaq; & quia iter non sub uno sit parallelo, sed turris lapidea posita sit circa eū, q̄ per Byzantiū. Seræ aut magis australis, sub e o. q̄ Hellespontū scribitur rationabile uisum fuisset, & hic quoque multitudinē stadiorū, quæ ex septimestri collecta est itinere, triginta sex milia ac ducentorū, minus q̄ in semissem diminueret. Ceterū in dimidiū, tanq̄ plenioris deprehensionis gratia tantum cōtrahunt, ita, ut exposita distātia esse cōputet stadiorū decē & octo milium, ac centū, nec nō quartę unius, partiū uero quadraginta quinque ac quarta una. Etenim absurdū esset, & satis à ratione alienū, ut q̄s in utraq; uia tantā supponeret diminutionē, ac in illa ab Garamātibus ga argumenta resisterēt, hoc est, propter differentias animalium quæ per Agisymbā sunt regionē, ac loca naturalia trāscendere nequeūt, ipsius sequerēt opinione: in illa tamē uia, quæ est à turri lapidea, ea quæ rationi sunt cōsona acceptare nolet, quā ibi nullū tale esset argumentū, ex q̄ simile qd sequeretur. Sed pro totā distātia, siue ea maior existeret siue minor, similem esse cœli qualitatem contenderet.

contenderet, ac si quis nequaquam recte per modum philosophie peculiarē coniectare posset, nisi in ijs, quæ penitus manifesta essent. Proinde distantia prior, ea inquā, quæ ab Euphrate ad lapideam est turrim, octingentorū septuaginta sex schoenorū, propter uiarum diuerticula, ad octingentos schoenos tantum, stadia uero uiginti quatuor milia cōtrahenda est. Credat enim ei, quod in cōtinuitate illa, & per partes cōmensuratas, iamque peragratas, ueram assequutus sit dimensionem, quod uero diuerticula habeat plurima, ex ijs manifestū est, quæ Marinus ipse supponit. Concedat enim uiam, quæ ab Euphratis tractu per Hierapolim est ad Tigrim, & inde per Garameos Assyriæ, & mediæ in Ecbatanas, et portas Caspias, per Parthiamque in Hecatonpylum, incidere circa parallelum, qui per Rhodum transit: nam ille secundū ipsum etiā per dictas scribitur regiones. Viā tamē quæ ab Hecatonpylo in Hyrcaniā ciuitatem ducit ad septentrionem declinare necesse est, quā Hyrcania ciuitas, quodammodo in medio posita sit paralleli, quæ per Smyrnam, & eius qui per Hellepōtum est. Quapropter is qui Smyrnā transit, super ipsam Hyrcaniæ regionē scribendus est, quæ uero per Hellepōtū, per partes australes maris Hyrcani, quæ parū septentrionaliores sunt, quæ eiusdem nominis ciuitas. Rursus uia ab hac in Margianā Antiochiā per Ariā, primo quidem ab Ariā, quæ sub eodē parallelo sita est, quæ per Caspias transit portas, ad meridiē declinat: inde ad Arctos, quā Antiochia illa collocata sit sub parallelo, quæ per Hellepōtū transit, à qua, uia quæ ad Bactra ducit, pertendit ad ortū: quæ uero inde sequitur ad ascensum regionis montanæ Comædorū ad septentriones. At illa, quæ per montana ipsa est, usque ad uallem, quæ cæpestria excipit, ad meridiē redit. Siquidē Borealia & occidentalissima montanæ regionis, ubi est ascensus, sub eo parallelo ponit, qui per Byzantiū transit. Australia autē, & quæ ad ortum uergunt, sub eo qui per

Hellepōtum. Quapropter illam tradit reciprocam esse, ita ut modo ad ortum uergat, mox & ad austrum. Inde uiam, quæ ad turrim usque est lapideam schoenorū quinquaginta ad arctos declinare par est. Etenim uallem, inquit, ascendentes lapidea excipit turris, à qua montes qui ad ortum tendunt, monti coniungit Imao, qui à Palimbrotis insurgit ad Arctum. Si igitur partibus sexaginta, quæ ex uiginti quatuor milibus colliguntur stadijs, quot à turri lapidea usque ad Seras sunt, partes adiciantur quadraginta quinque & quarta, interstitiū ab Euphrate ad Seras usque per Rhodi parallelum partium erit centum quinque & quarta unius. Quinetiam ex ijs quæ ipse per particularem stadiorū numerum, tanquam sub eodem parallelo supponit colligitur distantia, quæ est à meridiano insularū Fortunatarū usque ad Sacrum Hispaniæ promontorium, partium esse duarum & semis. Hinc ad Bætis ostia, & Calpem utriusque pariter partes duas & semissem: quæ uero sequitur ab ostijs Bætis Carallim usque Sardinie, partes esse quinque & uiginti. A Carallis autem in Libyæ Sicilia quatuor & semissem: ac inde ap Pachynum tres, rursusque à Pachyno in Tenarum Laconia partes decem. Inde Rhodum octo & quartam, à Rhodo uero ad Issum undecim cum quarta. Ab Issō autem ad Euphraten duas ac semissem, ita ut tota hæc distantia partium esse septuaginta duarum colligatur. Longitudo uero totius terre cognitæ à meridiano per insulas Fortunatas, usque ad Seras partium centum 70. septem cum quarta una.

In caput duodecimum annot.

In hoc duodecimo capite Ptolemæus examinat distantiam itineris, quæ est à Lapidea turri usque ad Seras, quæ Marinus posuerat 36200. stadiorum, inuenitque eam duntaxat existere 22625. stadiorū, quæ faciunt gradus 45. & quartam unam, respondentibus scilicet uni gradui stadijs quingentis. Porro iter illud cōficiendum est sub parallelo Byzantino: iter autē quod est à Turri ad Seras, sub parallelo Hellepōntio est faciendum. Discutit proinde

Ptolemæus similitudinem illā, qua Marinus comparauit uia à Lapidea turri ad eam quæ à Garamantibus ad Agisymbam regionē porrigitur. Prioris deinde uie distantia ab Euphrate ad Lapideā turrim quæ subijcitur funium 876. in 800. tantum funes coëgit, siue in stadia 24000. & huius contractionis assignat rationem, nempe particularium uiarū diuerticula, quæ sigillatim enumerat. Postea eadē 24000. stadia conuertit in gradus 60. cedentibus uni gradui sub parallelo Rhodiano stadijs quadringentis. Ex quibus tandem infert, longitudinem inter Euphraten & Seram esse graduum 105. & quarti Postremo per particularia locorum interstitia colligit longitudinem, à Fortunatis insulis usq; ad Euphraten esse graduum 72. unde concludit uniuersam cognitæ terræ lōgitudinem esse graduum 177. & quarti.

EADEM EMENDATIO A
nauigationibus. Cap. XIII.



Roinde quis talē esse longitudinem etiam cōiecta re posset p̄ interualla, quæ ipse in nauigatione ponit ab India, usque ad sinum Sinarum & Cattigarorum, si nauigationes secundū sinuationes et irregularitates, nec non positiones cōsideraret, iuxta appropinquationē, adiectionū. Etenim à promontorio, qd post Colchicū est sinum, Corycū uocat, Argaricum sinū suscipi ait, q̄ usq; ad Cururā ciuitatē tria milia et quadringenta contineat stadia: Corymūq; Cururę ciuitatē, quasi à Borea sitam esse. Colligitur ergo transfretationem hanc, si tertia pars iuxta consequens Gægetici sinus fuerit subducta, duorum milium ac triginta ferè stadiorū, unā cum cursus inæqualitate existere, à quibus si continuitatis gratia iterum pars tertia dempta fuerit, stadia mille trecenta ac quinquaginta ferè deprehendent, iuxta positionē ad Boreā: quod spacium si ad parallelā æquinoctialis lineā, & tanquā ad Apiliotem traductū fuerit, per diminutionem medietatis cōgruenter intercepto angulo, distantiam, quæ inter duos meridianos est habebimus, et eius quæ per Cory promontorium, & quæ per Cururā est ciuitatē: stadiorum

quidē sexcentorū septuaginta quinq; partis uero unius ferè cum tertia: propterea quod paralleli per loca hæc nil nota dignū à maximo differāt circulo. Rursus nauigatio à Curura ciuitate inquit, ad hybernū solis est ortū, Paluras usq; stadiorum nouē milium quadringentorū quinquaginta: à quibus si ob cursus irregularitatē tertiā illā pariter detraxerimus partē, distantiam, quæ ex continuitate conflatur, & quasi uersus Eorum tendit, habebimus, stadiorum, ferè sex milium trecentorum. Porro si ab his quoq; sextam dempserimus partem, ut distantia ad lineā parallelā æquinoctialis redigat, meridianorū quoq; horum distantia inueniemus, stadiorum esse quinq; milium ducentorum quinquaginta, partium uero decē & semis. Inde uero sinum Gangeticum esse ponit, stadiorum decem & nouem milium, enauigationem uero illorū, à Paluris ad Sadam milia tredecim, quasi ad ortum æquinoctialē. Quapropter tertia tantū pars spacij huius, ppter nauigationis irregularitatē detrahenda est, ita ut & horum meridianorū distantia esse relinquat, stadiorū octo milium sexcentorum septuaginta, partium uero decem & septem cum tertia una. Reliquā uero nauigationē à Sada usq; ad ciuitatē Tamalam stadiorū esse facit triū milium ac quingentorū, quasi ad ortum hybernū: à quibus si iterū tertiā deduxerimus partem habebimus cursus cōtinui, stadia duo milia trecenta triginta, q̄ si ob inclinationē ad Eurū sextā etiā depserimus partē, expositorū quoq; meridianorum inueniemus distantia, stadiorū esse mille noningentorū & quadraginta, partium uero trium ferè necnō semis & tertię. Deinde trās fretationē à Tamala, ad Chersonesum aureā, stadiorū esse ponit, mille sexcentorum quasi rursus ad ortum hybernū, ita ut si sibi quæ similes auferant partes, relinquat distantiam meridianorū stadiorū esse noningentorū, partis uero unius, cū quintis quatuor. Distantia autem, quæ à Cory promontorio, ad aureā usq; est Chersonesum

Chersonesum, partium esse colligatur triginta quatuor cum quintis quatuor.

In caput decimum tertium annot.

Confirmat Ptolemæus hoc capite atque sequenti supradictam terræ longitudinem, colligens scilicet ex quinque particularibus distantijs 34. gradus ac quatuor quintas, hoc est 48. minuta. Colligit autem sic. Deprehensum est ex navigationibus à Cory promontorio usque ad Cururam ciuitatem esse gradum unum & 20. minuta. A Curura ad Paluras gradus decem & minuta 30. Ex Paluris ad Gangeticum sinum gradus 17. et minuta 20. Inde, à Sada scilicet ad Tamalam ciuitatem gradus 3. et minuta 50. A Tamala ad Chersonesum auream gradum unum atque minuta 48. Quibus omnibus simul aggregatis, prodit longitudo inter Cory et auream peninsulam, nempe gradus 34. & minuta 47. Est autem Cory promontorium in India intra Gangem, habetque in longitudine gradus 124. minuta 40. & in latitudine gradus 13. & minuta 40. Vide in decima Asiæ tabula. In eadem tabula inuenies Paluram ciuitatem, habetque in longitudine gradus 136. minuta 40. & in latitudine gradus 11. minuta 30. Sada uero ciuitatem inuenies in undecima Asiæ tabula, in sinu Gangetico, habetque in longitudine gradus 154. minut. 20. & in latitudine gradus 11. minuta 20. Inuenies denique ibi fluuium Tamalam sed non ciuitatem, ac deinde auream Chersonesum.

De nauigatione à Chersoneso aurea ad Cattigara. Cap. XIII.



Ceterum stadiorum numerum eius nauigationis, que est ab aurea Chersoneso ad Cattigara, Marinus haud explicat: refert autem Alexandrum scripsisse terram inde contrariam esse meridiei, et qui iuxta illam nauigant diebus uiginti applicare ad ciuitatem Zabas: à Zabis uero nauigantes ad austrum, magisque in laeuam. diebus aliquot Cattigara excipere. Adauget igitur distantiam expositam, dies aliquot pro multis excipiens: nam propter multitudinem, inquit, eos haud esse comprehensos numero, quod ego quidem ridiculum censeo: quis enim dierum numerus infinitus erit, etiam si totius terre peragrare ambitum contineat, aut quid prohibebat Alexandrum pro quibusdam dicere multos, que


admodum Dioscorum retulisse, inquit, nauigationem à Raptis ad Prassum multorum esse dierum. At qui ratioabilius est, ut quis dies aliquot pro paucis intelligat, nam talem dicendi modum reprehendere consueuimus. Verumne & nos quoque multitudinem aliquam propositam, ad simplices rationum coniecturas adaptare uideamur, assumamus nauigationem à Chersoneso aurea usque ad Cattigaras ex uiginti diebus. qui ad Zabam, nec non ex alijs quibusdam qui ad Cattigara sunt compositam, quemadmodum & nauigatio illa ab Aromatis ad Prassum promontorium, que & ipsa ex pari dierum numero uiginti, ad Rapta composita est secundum Theophilum, & ex alijs multis, que secundum Dioscorum sunt ad Prassum, ut & Marinum pariter imitemur, qui dies aliquot comparat multis. Postquam igitur per certas rationes, nec non ex apparentibus ipsis ostendimus Prassum esse sub parallelo, qui ab æquinoctiali abest, meridiem uersus partibus sedecim tertia una et duodecima, parallelusque qui per Aromata transit, ab æquinoctiali uersus septentriones partibus distet quatuor & quarta, ita ut si tota distantia, que ab Aromatis est ad Prassum, in unum contrahatur, partium uiginti & tertiarum duarum esse colligatur: forsitan non inepte totidem ab aureo Chersoneso ad Zabas ponemus, ac inde ad Cattigaram. Porro distantiam, que est ab Chersoneso aurea ad Zabas, imminuere haud oportet, quoniam æquinoctiali parallela existit, & quia regio intermedia meridiano extendit contraria: at etiam distantiam, qua est à Zabis ad Cattigaram, quia nauigatio uergit ad austrum & ad ortum, contrahere decet, ut positionem, que æquinoctiali est parallela, capiamus. Si itaque dimidium partium, utriusque attribuerimus distantie, propter incertum eorum excessum & a partibus, que à Zabis ad Cattigaram sunt decem cum una tertia, iterum tertiam partem, propter inclinationem detraxerimus, habebimus distantiam quoque ab aurea Chersoneso ad Cattigaram, positione sua, quasi æquinoctiali

etiali parallelam, partiū decē & septē cum sexta quasi. Atqui ostensum est, distantiam à Cory promontorio, usq; ad aureā Chersonesum, partiū esse triginta quatuor & quatuor quintorū: tota igitur distātia, quæ est à Cory Cattigarā usq; partiū ferme quinquaginta duarū esse colligitur. Verum meridianus, qui & per Indi fluminis principia paulo secundū Marinum occidentalius est boreali Taprobanes promontorio, qd ex opposito Cory sitū est: at Taprobane distat à meridiano, q p Batis fluminis est ostia, horarijs interstitijs octo, partiū uero centū uiginti, meridianus uero ille q p Batis trāsīt ostia, ab eo q per Fortunatas est insulas, partibus quinque: ita ut meridianus per Cory à Fortunatis distet insulis paulo plus partibus centum uiginti quinque: qui uero per Cattigarā ab eo, q per Fortunatas transit insulas ad illud idem promontorium paulo plus partibus centum septuaginta septem, secundum eādem fermē distantiā partium, quæ per Rhodiensem colligunt parallelum. Sed supponatur totā lōgitudinem usq; ad Sinarū metropolim partiū esse integrarum centum octuaginta, horarum uero duodecim, quoniam omnes cōsentiant eam Cattigaris orientaliore esse, colligent per Rhodiensem lōgitudinē stadia septuaginta duo millia ferme.

In caput decimum quartum annot.
 Capite præcedenti inuestigauit Ptolemæus lōgitudinē inter Cory promontoriū et aureā Chersonesum interceptā, hic demonstrat quāta sit distātia ab aurea peninsula usq; ad Sinarum metropolim, colligitq; gradus 17. & minuta 10. sumpta uidelicet navigationē ab aurea peninsula usq; ad Cattigarā, quæ statio est Sinarū habēs in lōgitudine gradus 177. & in latitudine australi gradus 8. atq; dimidiū. Et ut hoc lōgitudinis interuallū clarius patefcet, reiecta inepta traditione Marini, cōparat distātia navigationē duabus alijs, quarū alterā ab Aromatis ad Rhapta, alterā à Rhaptis usq; ad Prasum promontoriū factam supra capite 8. demonstrauit. Hac itaq; comparatione infert, parallelam æquinoctiali lōgitudinem ab aurea Chersoneso usq; ad Cattigara esse propē graduū 17. & minu-

torū 10. Post hæc concludit lōgitudinis differentiam à Cory promontorio usq; ad auream peninsulam ferē graduū 52. atq; uniuersalem cognitæ terræ lōgitudinem continere 180. gradus, uel 12. horarum interualla. Porro Zabe ciuitas est India maritima, habēs in lōgitudine gradus 168. minuta 20. & in latitudine septent. gradus 4. min. 45. Aromata & emporium, habent in lōgitudine gradus 63. in latitudine 6.

DE IIS QUAE IN PARTICULARI expositione Marini differant. Cap. XV.



Sigitur distantias uniuersaliter in tantum contraximus, & lōgitudinis ad ortū, & latitudinis ad meridiē, propter causas expositas. Ceterum & particulariter ciuitatum positioēs multoties emendatione dignas putamus, in quibus pugnantes, aut non cōsequentes expositiones fecit, propter cōpositiones diffusas & uarias, diuersis editas cōmentarijs, quemadmodum in ijs quæ opposita esse credidit. Nam Tarraconē ait ex opposito Iulix Cæsareæ sitam esse, meridianū per hanc & montes Pyrenæos scribens, qui tamen non parum Tarracone sunt orientaliore: Pachynūq; Lepti magnæ, ac Thegnis Himerā opponit, distātia à Pachyno ad Himerā quasi stadiorū quadringentorum collecta: ea uero quæ à Lepti ad Thegnas est, supra mille quingentorum, quemadmodum ex ijs patet, quæ Timosthenes scribit: rursusq; Tergestum Rauēnæ opponi inquit, & ab intimo sinu Adriæ, qui iuxta Tiliauemptū est fluuiū Tergestū abesse uersus ortū æstiuum stadia quadringenta, Rauennam uero ad hybernū ortū stadijs mille. Similiter Chælidonæas refert Canobo oppositas esse, Acamātāq; Papho, Paphū autem Sebennito: uerū distātia, quæ ab ipso à Chælidonæis in Acamantam mille stadiorū, necnon quæ à Canobo in Sebennitum, à Timosthenes ducentorum nonaginta esse ponitur, si sub eisdē iaceret meridianis, longe maior esse deberet, quoniam maioris paralleli subtendit circumferētiā.

Rursus

Rurfus Pifam à Rauēna Libonotum uerfus distare ait Itadijs septingentis, per diuifionē tamē climatum, necnon horariorum interuallorum, Pifam quidem in tertio interstitio horario ponit, Rauennā uero in quarto, quin & quū Nouimagiū Britānia australius esse dicit miliaribus quinquaginta nouē, Borealius tamen per climata ostendit: Arthum quoque ordinans sub parallelo, qui per Hellespontū trāsit. Amphipolim tamen & loca circūiecta, super Arthū & Strymonis ostia sita, in quarto climate, ac infra Hellespontū ponit. Similiter quum Thracia ferē tota sub parallelo qui p Byzantiū trāsit posita sit, uniuersas tamen ciuitates eius mediterraneas, in climate qd supra hūc parallelū est, cōstituit. Quinetiā Trapezuntem, inquit, statuemus sub parallelo q per Bizantiū trāsit, Sataliaq; Armeniæ ostendens à Trapezunte ab eifemeridiē uerfus, miliaribus sexaginta, secundum tamē parallelorū descriptionem, eū, qui per Byzantiū trāsit, per Satalia, & non per Trapezuntem ducit. Sed et Nilum fluuium se ueritati consonum, descripturum inquit, ex quo primum à meridie ad arctos usq; Meroē accedere uideēt, pariter et Aromatū nauigationem ad paludes, ex quibus Nilus fluit, Aparctia perfici. Verūtamen Aromata oriētalia sunt quā Meroē: nam & Ptolemais ferarū orientaliōr est, quā Meroē & Nilus, decem dierum itinere aut duodecim: Ptolemaide itē orientaliōres existūt angustia Adulici sinus, que sunt iuxta Ocylem Chersonesum & Dyren, Itadijs tribus milibus quingentis: illis uero adhuc orientalius est magnorum Aromatū promōtorium, Itadijs quinq; milibus.

In Caput decimumquintum annot.

Emendata uniuersæ cognitæ terræ longitudine & latitudine, ostēdit in hoc capite Ptolemæus Marinū circa particulariū locorū longitudinem & latitudinem in diuersis opusculis, quæ de Geographia scripsit, diuersa sensisse & planè errasse. Nam loca opposita, hoc est, in uno meridiano sita, nonnunquam in unum collocauit parallelum & cōtrā. Ex

multis autem erroribus eius quosdam producit in lucem corrigiq;. Tarracon urbs est Hispania habens in longitudine gradus 16, in latitudine 40. Iulia seu Iol Cæsarea urbs est Mauritanie Cæsariensis habens in longitudine gradus 17. & in latitudine 33. Pyrenæi uero montes habent in long. ex parte maris mediterranei gradus 20. Pachynus promontorium est Siciliæ habens in longit. gradus 40. & in lat. 36. atq; dimidium. Leptis magna est in Africa minore, ut supra signauimus capite octauo. Himera est in Sicilia, habetq; in longitudine gradus 37. & lat. totidem. Thebæne uero sunt in Africa minore, & habent in long. gradus 38. & in lat. gradus serè 32. Tergestum & Rauennam inuenies in tabula Italiæ. Canopus est in Aegypto, habens gradus longit. 61. & latit. 31. Chelidonia, scopuli sunt iuxta Lyciam, habentes in longitudine 61. in latitudine 36. Acamas promontorium est in Cypro habens in longitudine 64. & in latitudine 35, Paphus quoque est in Cypro, habens gradus 64. & 35. Sebennitum in Aegypto est. 61. 31. Strymon fluuius est in Macedonia, cuius ostia habent gradus 50. 41. Athus mons est quoque in Macedonia 51. 41. Adulicum sinum inuenies in sinu Arabico, &c.

QVOD EVM LATVERE QVAEDAM IN Prouinciarum terminacionibus. Cap. XVI.



Vinetiā circa regionū fines quædam eum latuere, quemadmodū quum totam Mysiam ab ortu, mari terminat Pontico: Thraciam uero ab occasu, Mysia superiori. Quin & Italiam à septētrionibus solum Rhætia finit, ac Norico: sed & Pannoniam à meridie sola Dalmatia, & non etiā Italia terminari scribit. Sogdianos præterea mediterraneos, et Saccas, à meridie Indiæ conterminos esse duos insuper parallelos, & eū qui per Hellespontum transit, & qui per Byzantiū, suntq; Imao monte, qui in India septētrionalissimus est Borealiōres, nequaquam per dictas scribit gentes sed potius illum, qui per medium Pontem transit.

In Caput decimum sextum annot.

Thracia non est ab occasu Mysiæ, ut Marinus scripsit

scripsit, sed potius à meridie: nec Italia dūtaxat ha-
bet à septentrione Rhetiam, Vindeliciam & Nori-
cum, sed & Pannoniam atque Illyridem, neq; Pan-
nonia habet tātum Dalmatiam à meridie, uerū &
Illyridem atq; Liburniam, & sic de reliquis.

IN QVIBVS IPSE DISSENTIT
ab ijs qui nostro æuo historijs sunt
proditā. Cap. XVII.



Nhis igit̃ & talibus, mi-
nus sibi ipsi Marinus con-
stitit, siue ob multitudinē
& diuersitatem composi-
tionū, siue quia nondum
etiam in ultima æditione, uelut ipse di-
cit, ad tabulæ descriptionem peruene-
rit: per quā solum climatū horariorū
interstitiorū rectificatiōē facere po-
tuisset. Quædam uero ne nūc quidem
presentibus conueniunt relationibus,
uelut Sachaliis sinus, ab occasu Sya-
gri promontoriū ab ipso positus. Siqui-
dem omnes plane, qui per loca hæc na-
uigarūt, unanimiter nobis astipulant̃,
ab ortu Syagri, Sachaliten Arabiæ re-
gionem esse, ac eiusdem nominis sinū.
Rursusq; Simylla Indiæ emporiū, non
solum Marco promontorio occiden-
talius ab ipso positum est, sed etiam flu-
mine Indo: quum solum fluuij ostijs,
meridionalius esse perhibeatur, etiam
ab ijs, qui hinc illac nauigarunt, & qui
multo tēpore in locis illis uersati sunt,
nec nō ab ijs etiā, qui illinc ad nos ap-
plicuere, uocariq; ab indigenis aiūt Ti-
mula: à qbus & alia circa Indiā, et eius
prouincias, particulatius didicimus, etiā
regionis illius interiora, usque ad aurē
am Chersonesum, ac inde ad Cattiga-
ram usq;. Siquidem in hoc cōcordant,
nauigationē eorū, qui illac tendunt ad
solis ortū esse, rursusq; inde redeuntū
ad occasum: pariterq; cōsentiant naui-
gationis tēpus irregulare & inordina-
tū existere. Quodq; ultra Sinas, Serū,
iaceat regio, & metropolis, ac qd his
orientalior terra sit incognita, stagna
habens paludosa, in quibus calami na-
scuntur magni, et ita cōpacti, ut homi-
nes illi cū ijs trās fretare soleant. Et qd

nō solum inde ad Baetra iter sit per tur-
rim lapideā, sed & in Indiā quoq; per
Palimbothra: uia autē, quæ à Sinarum
Metropoli ad portū est Cattigara, oc-
casum uersus ad meridiem tendit, qua
propter nequaquam in eum cadit meri-
dianū, qui per Sinas est & Cattigara,
ut Marinus refert, sed in aliquem, qui
orientalior existet. Porro & à mercato-
ribus, qui ab Arabia felici, ad Aroma-
ta & Azaniā, nec non Rapta nauigant
(quæ cuncta proprie Barbaria uocan-
tur) certiores reddūtur, nauigationem
illam non exacte ad meridiem esse, sed
hāc quidem ad occasum & meridiem:
ea uero transfretatio, quæ à Raptis ad
Prassum est, ad ortū & meridiem. Pa-
ludes quoq; ex quibus Nilus fluit, nō
esse iuxta mare, sed multo interiores,
ordinemq; littore Aromatum, & à Si-
nis ad Raptum promontorium alium
esse quā Marinus retulerit: ex naui-
gatione quoq; ibi, diei unius ac noctis,
nō multa colligi stadia, ob mutationē
uentorum sub æquinoctiali uelocem,
sed ad summū, stadia quadringēta, aut
quingenta. Primum autem sinum cōri-
guum esse Aromatis, in quo post uni-
us diei iter ab Aromatis Pano esse ui-
cum, Opponemq; emporiū à uico di-
stare itinere dierum sex: post hoc quo-
que emporium, alium cōiungi sinum,
principium Azaniæ, in cuius principio
Zingina esse promontorium, & Pha-
langida montem tricipitem: solumq;
sinū hūc uocari Apocota, qui duobus
transfretari possit diebus & noctibus:
postea paruum sequi littus, in transitu
distantiarū trium, & aliud quoq; quod
Magnū littus appellatur, distātiarum
quinque, quæ distantia ambæ pariter
diebus ac noctibus quatuor enauigari
possint: his quoque cōiungi alium si-
num, in quo emporium sit, quod uo-
catur Essima, post nauigationem die-
rum duorū & noctiū. Inde Serapionis
portum nauigatiōe diei unius, postea
sinum auspiciari, qui ad Rapta ducit,
trium dierum & noctium trās fretatio-
nem habentem, iuxta cuius principia
emporium

L I B E R I.

emporium esse, quod uocatur Nici: apud Raptum uero promontorium, fluium Raptum ac Metropolim nominis eiusdem, parum distantem à mari, quod uero à Raptis ad Prassum usque est promontorium sinum esse maximum, non tamen profundum, circum quem Barbari habitent Antropophagi.

In Caput decimumseptimum annot.

Repetit Ptolemæus obiter in hoc capite, ea que mox præcedentibus duobus capitibus tractantur: Deinde ostendit Marinum dissentire historijs & enarrationibus nauigationum, quas sui temporis exploratores tradiderunt, præsertim de ijs que fiunt per Indicū littus usque ad Serā metropolim Serū, & inde usque ad terram incognitam. Exploratores illi fuerunt mercatores & nauæ Arabiæ felici traicientes in Indiam, & item nauigantes ab Aromatis uersus meridiem ad Prassum promontorium. Syagrus promontorium in Arabia felice est, habens gradus longit. 90. & latitud. 14. Sachalitis uero sinus habet in longitudine gradus 88. & in latitud. 18. Marcū & Simylla sunt in decima Asiæ tabula, primum habet in long. 111. & in lat. 17. Simylla uero habet gradus 110. & 15. Chersonesus aurea est in undec. Asiæ tabula, subiacens æquatori. Cattigara meminimus supra capite 14. Sinarū regionem inuenies in undec. Asiæ tabula. De Serā Serum metropoli habes in octaua Asiæ tabula. Porro turris lapidea est in Saca regione, in septima scilicet Asiæ tabula. Et Palimbothra est in decima Asiæ tabula, sita iuxta Gangem, & habens in longitud. gradus 143. in lat. 27. Situm Aromatum ostendimus cap. 14. Et Azaniæ regionis locum inuenies supra cap. 7. De Raptu & Prasso promontorio diximus capite 9. De Pano uico, Opone emporio & Zingina promont. scribit Ptolemæus tabula Africæ 4. habentque situm in sinu Barbarico. Nec multū distat mons Phalangis, habens in long. gradus 80. & in latitud. 3. Describuntur ibidem & reliqua loca que hic commemorantur, nempe Apocotā, Esina, Serapionis portus, &c.

QUAM SINT INUTILES MARINI COMPOSITIONES AD DESIGNATIONEM ORBIS. Cap. XVIII.



Væ igitur cognitionē aliquā ab ipsa historia consequi debeāt, hucusque annotata sint, ueruntamen ne quibusdā contentione

potius quam emendationē suscepisse uideamur, singula nobis per enarrationem particularē manifesta erunt: nunc uero restat, ut ea quæ ad descriptionis pertinent aggressionē, consideremus. Proinde quæ duplex illius sit modus: primus qui orbis dispositionem in parte sphericæ superficiæ designat: secundus uero qui in plano: ambobus id conuenit, ut proponatur quædam operis facilitas: hoc est, ut ostendatur, quonam modo, etiam si nullum propositum sit exemplar, ex sola ea, quæ per commentaria traditur doctrina descriptionem, quantum fieri potest commodissime facere possimus. Etenim traditio assidua à prioribus exemplaribus ad posteriora, propter uariationē paruam, mutationes admodum dissimiles in rem hanc egregiam inducere solet: modus uero ille, qui per commentaria traditur, si non sufficiens ad demonstrationem expositionis esse contingit, impossibile erit ijs, qui exemplari carent, rite consequi propositum. Quod & nunc quamplurimis euenisse uidemus, in tabula, quam Marinus composuit. quæ enim exemplaria ultimæ eius editionis assequi nequiere, sed solum ex commentarijs rem ruditer & quasi per cōiecturam aggressi sunt, in plurimis quæ confessæ sunt collectionis errauerunt, propter ineptitudinem & confusionem institutionis, quæadmodum unicuique experto considerare licet. Quum enim ad singula loca designanda necesse sit, & longitudinis, & latitudinis positionem habere, ei qui illa debito ordine collocare uelit, non tamen confestim quis eam in compositionibus inueniet, sed separatim: hic enim latitudines tantum deprehendet, ueluti in positione parallelorum: alibi autem longitudines solum quemadmodum in meridianorum designatione. Ut plurimum tamen utraque hæc in eisdem commentarijs haud inueniet, sed in alijs quidē paralleli describuntur, in alijs uero meridiani: ita ut tales in positionibus semper alterius ope indigeant

geant, penitusque ad considerationem, quo loco constituenda sint singula omnium opus sit euolutione commentariorum: quonia in omnibus aliter de eisdem dicitur. Et si non inquirimus, quae secundum quolibet speciem, de eodem exposita sunt loco, illa nos latebunt, ab errabimusque in multis, quibus uero obseruatio contingere deberet. Proinde in ciuitatum dispositione, littorales aliquis facilius describere posset, si penitus ordinem quendam in ipsis obseruaret: mediterraneas uero non ita, quum nulla adhuc habitudo, siue inter ipsas inuicem, siue ad littorales illas sit signata, praeterquam in paucis, in quibus euenit, ut nonnunquam longitudinis meta, aliquando uero latitudinis locus sit definitus.

In Caput decimum octauum annor.

Noluit Ptolemæus omnes Marini erratus hic corrigere, qui penè infiniti sunt, ne uideretur magis ædidisse opusculorum eius inuectiuam quam correctionem, cum in particularibus enarrationibus commode occurrerint castigandi. Reprehenditur deinde Marinus de inepta locorum descriptione, tam spherica quam plana, praesertim quod descriptionis in plano nullam idoneam tradiderit præceptionem. Ea namque quæ tradidit tam obscura est, ut iuxta eam difficile sit ueram orbis in plano instituire descriptionem, quæ orbis representet secundum longum & latum simulachrum. Deinde laboriosum est & errori facile obnoxium, sine præceptione ex antiquis exemplaribus etiã recte descriptis, nouas transferre descriptiones, & ab archetypo non aberrare. Accusatur postremo Marinus ab auctore, quod longitudes locorum perperam tradiderit. Nam alibi longitudes per horaria interualla & meridianos, & in alio tractatu latitudes per climata & parallelas descripsit, ut difficile sit ex his diuersis radicibus disponere orbis loca in superficie spherica aut plana, nisi prius hanc diuersitatem ad unam redegeris denominationem.

De comoditate enarrationis nostræ ad designationem orbis. Cap. XIX.



Vapropter duplicem nos laborem suscipimus. Primum ut uiri opinionem per totam obseruemus compositionem, praeterquam

in ijs, quibus rectificatio quaedam contigit. Deinde ut ea quæ ab ipso manifesta non sunt facta, per historias moderniores, uel ordinem tabularum magis accuratarum quam commodissime aperiemus, quo descriptio debitum suum assequi posset decorem. Quinetiam facilius modi gessimus curam. Nam super omnes prouincias singulatim proprias circumscriptiones, qualesque tam secundum longitudinem quam latitudinem positiones habeant diligenter ordinauimus, ac insuper potissimum gentium, quæ in illis degunt, adinuicem habitudines, necnon insigniorum urbium, ac fluminum, sinuumque & montium, ac aliorum, quæ in orbis tabulam incidere possunt, exactas distancias: hoc est, quot distant partibus, qualium est circulus maximus trecentarum sexaginta: secundum longitudinem quidem, meridianus per locum descriptus, ab eo qui occidentalem finem terminat super æquinoctiali: secundum latitudinem uero per eundem locum scriptus parallelus ab æquinoctiali super meridiano. Sic enim confestim uniuscuiusque loci positionem cognoscere poterimus, necnon per diligentiam locorum particularium, prouinciarum etiam inter se habitudinem, ac ad totum denique orbem.

In Caput decimum nonum annor.

Afferit hic auctor, se emendasse Geographiam Marini, subiisque duplicem laborem. Unus fuit, quo discreuit ea quæ non satis emendata uidebantur, ab illis quæ recte castigationis censuram fuerant assecuta. Alter, quod decenti emendatione uerificatis locorum positionibus, adscripsit numeros longitudinis ac latitudinis, ut scilicet loca ipsa in tabulis & terrarum descriptione certius disponerentur, aptioraque fierent ad inscribendum. Narrauit praeterea Ptolemæus quod prouincijs singulis suos terminos, quibus ad quatuor mundi plagas clauduntur assignauit. Postremo dicit, quod in sequentibus suæ geographiæ libris, qui Marini uoluminum emendatio existunt, celebriorum ciuitatum, fluminum, sinuum & montium positiones, tam in longitudine quam in latitudine exactiores tradiderit quam Marinus ipse.

De mensura

De mensuratione incōcinna tabulæ Geographi-
cæ à Marino cōpositæ. Cap. XX.



Tracq; autem designatio propriū qd habet. Nam descriptio in sphaera fienda, ex semetipsa similitudinem retinet figuræ terræ, nulliusq; alterius ad opus hoc indiget artificio: non facile tamen magnitudinem præbet, quæ suscipere possit multa, quæ necessario suo collocanda sunt loco, neque descriptionem, ut unico momento cerni ualeat, toti figuræ adaptare potest: sed alterum ad alterius designationē transferre necesse existit: hoc est, aut uisum aut sphaerā: quorum neutrum descriptioni, quæ in plano fit accidit, sed modum quendam ad similitudinem sphericę imaginis inquirat, ut distātiās, quę in ea statuēde sunt, quāmaximē commensuratas faciat, ac secundum eam apparentiam, quæ cum uera conueniat. Quod Marinus scientię haudquaquā fortuitæ esse censuit, penitusq; omnes descriptionū planarū modos reprehēdit: nihilominus tamen eo ipse usus esse uidetur, qui ex omnibus minime, cōmensuratas faciat distātiās: nam pro cunctis circulorum, necnon parallelorū & meridianorū lineis, rectas substituit, ac etiam meridianorum æquidistantes inuicem, similes parallelis: solum autem parallelum, qui per Rhodum est, obseruauit meridiano commensuratum, secundum similitū in sphaera circūferentiarum sequiquartam ferē rationem, circuli magni ad parallelum, qui ab æquinoctiali distat partibus triginta sex. Aliorū autem nullam curam gessisse uidetur, neque symmetrię, neque sphericę designationis gratia. Primum enim constituto uisu, ad medium borealis quadrantis sphericę, in quo maxima pars orbis describitur, meridiani rectarum linearum imaginationem præbere possunt, quum unusquisque ex reuolutione contrarius statuitur, caditque planum ipsius per uerticem uisus: uerum non ita paralleli, ppter abscessum poli

borealis, circulorum autem segmenta manifeste ostendunt cōuexitates suas ad meridiē cōuertere. Præterea quamuis secundum ueritatem pariter & imaginationē iisdem meridiani similes quidem, inæquales tamen circūferentias in parallelis secundum magnitudinem differētibus, intercipiāt, ac semper maiores, in ijs, qui æquinoctiali sunt proximiores, Marinus tamen omnes facit æquales: distātiās autē climatū, quę borealiora sunt, quā parallelus, qui per Rhodū transit, plusquā ueritas patitur extēdit. Eas uero quę australiores sunt in minus contrahit, ita, ut illæ iam non amplius stadiorum numero, qui ab ipso positus est congruant: sed sub æquinoctiali quinta potissimū eorum parte deficient, quæ & parallelus, qui per Rhodū est, deficit ab æquinoctiali. Distātiās autem quę sunt sub parallelo, qui per Thylem trāsit, quadruplici sua quinta adauget, quot & parallelus per Rhodū excellit illū, qui per Thylem transit. Parallelus enim, qui per Rhodum scribitur, ab æquinoctiali distat partibus triginta sex, talium ferē est nonaginta trium, qualium æquinoctialis uel meridianus centum & quindecim: qui uero ab æquinoctiali distat partibus sexaginta tribus, scribiturq; per Thylem, prædictarū æquinoctialis aut meridiani partiū est quinquaginta duarum.

In caput uigesimum annor.

In hoc capite Marinus reprehenditur de inepta orbis in plano descriptione, proponiturq; duplex habitabilis orbis figuratio: una quæ fit in spherica superficie, & hæc non est admodum artificiosa, quanquam non facile tantæ magnitudinis sphaera fabricari possit, cuius superficies contineat omnia, quæ necessario ponenda sunt in ea. Neque etiā unico intuitu, noster aspectus omnes sphericę descriptionis partes ualet comprehendere, nisi uel aspectus uel sphaera ipsa circūagatur. Quæ uero in plana superficie fit orbis figuratio, manens immota cūctas sui partes nostro offert aspectui. Et quidē Marinus in suis commentarijs conatus est tradere præceptionem, qua tale orbis simulacrum formari posset simile & conforme sphericę descriptioni, sed

sed minime iustum attigit scopum. Nam distantias posuit improporcionatas, constituens scilicet pro omnibus parallelis & meridianis, qui in sphaera circuli sunt, rectas lineas, & faciens meridianis parallelos penè æquales. Parallelum tamen per Rhodum solum meridiano cõmensuratum seruauit, qui proportionem sesquiquartã tenet ad æquatorem. Aliorum autem parallelorũ nullus ei cura fuit. Si quidem paralleli in tabula per rectas descripti lineas, eorum parallelorum qui in sphaera scribuntur similitudinem non exprimunt. Nam affectu constituto inter polum mundi borealem & æquinoctialem omnes paralleli apparēt curuæ quædam lineæ, quarum conuexitates ob poli extollentiam in meridiem uergunt. Errauit deinde Marinus in designatione spaciõrũ quæ cõsurgunt ex cancellatione meridianorum & parallelorũ, quæ maiora quàm debuit fecit ultra Rhodum parallel. uersus septentrionem, & minora uersus æquatorem.

QVAENAM OBSERVANDA
sunt in designatione fienda in plano.
Cap. XXI.



Vapropter bene ob hæc erit, ut lineæ quæ pro meridianis ponentur rectæ seruētur: quæ uero parallelis, ut in circuloꝝ segmentis per unum & idem centrum scribantur: à quo per suppositum borealem polum meridionales rectas lineas ducere oportebit, quo præ omnibus similitudo secundum habitudinẽ ipsam, & forma sphericæ seruetur superficiẽ: ita tamẽ ut meridiani absq; declinatione ad parallelos remaneãt, ac etiam in communem illum polum coincidant. Cæterum, quum possibile haud sit, ut per omnes parallelos proportio seruetur ad sphaeram, satis erit ut hoc in eo, qui per Thylem est, ac in æquinoctiali obseruetur, quo latera, quæ latitudinẽ secundũ nos cõplectuntur, ueris fiant cõmensurabilia. Qui uero per Rhodũ scribitur, super quo in distantijs longitudinis plurimè factæ sunt indagatio- nes, per diuisionẽ proportionis ad meridianũ, ueluti Marinus fecit, designari debet: hoc est, iuxta sesquiquartam ferè, similium circumferentiarum ratio

nem, quo magis nota orbis longitudo recte cum latitudinis mensura conueniat. Huius uero instructionis modum deinceps manifestũ reddemus, quum exponemus, quo pacto in sphaera descriptio fieri debeat.

In caput uigesimum primum annot.

Commemorat in hoc capite author modũ quendam, secundũ quem in plano orbis fiat descriptio, nempe si pro meridianis recte trahãtur lineæ, pro parallelis uero, circuloꝝ describantur segmenta super uno eodemq; centro Huius tamen planæ descriptionis pleniorẽ instructionem pollicetur infra se traditurum, capite scilicet ultimo.

QUALITER OPORTEAT
orbem in sphaera describere.
Cap. XXII.



Magnitudinẽ igitur sphaeræ, aut multitudinẽ locorũ designandorum, inuẽtio præparantis discernet, quo firmitudinẽ habeat simul & decorem: quanto enim hæc plus augetur, tanto etiã descriptio, sincerior pariter & manifestior fieri poterit. Quãtãcunq; igitur fuerit, poli ipsius sumãtur, accuratèq; eis semicirculũ adaptemus, qui parum & nisi tãtum à superficie distet, ut illam in reuolutione non atterat. Semicirculus uero tenuis sit, ne multa obumbrat loca. Alterũ uero latus examussum per ipsa signa, quæ per polos transeũt, habeat extensum, ut per illud meridianos scribamus: quod & in cẽtum octuaginta diuidemus particulas, numerosq; assignabimus, & à media, quæ per æquinoctialẽ futura erit sectione, initiũ faciẽtes. Similiter & æquinoctialem describentes, alterum illius semicirculum in æquas centũ & octuaginta diuidemus partes: huiusq; numeri principiũ ab illius fine inchoabimus, per quem & occidentalissimum describemus meridianum. Descriptionem autẽ lõgitudinis & latitudinis, ex commentarijs, in quibus annotatę sunt partes, secundum unumquemque locum signatum faciemus, necnõ à diuisionibus semicirculoꝝ æquinoctialis, & mobilis

L I B E R I.

mobilis meridiani: huncq; ad ostensam longitudinis partē circūferemus, hoc est, ad numerum qui æquinoctialis cōtinet sectionē, latitudinis uero distantiam, ab æquinoctiali, ex ipsa meridiani diuisione sumemus, & iuxta numerum ostensum, signationem ponemus eodem modo, quo & in locatione stellarum super spheram solidam. Similiter & meridianos scribere licebit, per tot longitudinis partes, quot uoluerimus, pro norma utentes latere circuli diuisi. Parallelos autem per tot partes scribere poterimus, quot distātiarum erit cōmensuratio, si signū illud, quod eos describit (numero peculiarē distantiam lateris signante) apponamus, circumferamusq; cum ipso circulo usque ad meridianos, qui terminos cognitæ telluris segregant.

In Capite uigessimosecundo annot.

Docetur in hoc capite, quo pacto sphaera parari debeat pro inscribenda cogniti orbis habitatione. Et cum Ptolemæi temporibus non totus habitatus orbis, sed medijs duntaxat exploratus fuerit, ipse in hoc capite hemisphaerium tantum depingere docet, sed quo ingenio & tota sphaera facile describi potest. Porro quanto huius sphaeræ corpus maius fuerit, tãto plura loca, montes, fluuij & gentes suis nominibus inscribi possunt. In primis autē signari debent in oppositis locis duo poli: & deinde in his figi debet semicirculus mobilis ex ære aut alia firma materia factus, cuius ministerio & æquator cum parallelis & meridiani circuli inscribantur. Paralleli facile inscribentur, si ille æreus semicirculus à polo in polum diuidatur in 180. parte numeriq; singulis adscribantur diuisionibus, initio signationis facto apud æquatorem. Is deinde semicirculus circumductus, ostendit in diuisionum punctis peripherias parallelorum. Meridiani uero hoc pacto sunt inscribendi. Semicirculus æquatoris diuidendus est in 180. partes, initio sumpto ab occasu. Deinde semicirculus mobilis ducatur ad singulas æquatoris diuisiones, trahanturq; lineæ à polo in polum ad latus semicirculi, ad angulos rectos parallelis interfecantes. Reliqua patent ex textu.

EXPOSITIO MERIDIANORUM & PARALLELORUM QUI DESCRIPTIONI SUNT APPONENDI.

Cap. XXIII.



Roinde isti interstitia horaria complectetur duodecim, demonstratis consequenter. Scribatur autem parallelus, qui australiorem terminat plagam, ut tantum distet ab æquinoctiali, meridiem uersus, quantum parallelus per Meroem uersus septentriones. Ceterum meridianos per tertiã partem unius horæ æquinoctialis scribi debere, commensurabile nobis uisum fuit, hoc est, per particulas quinque earum quæ in æquinoctiali comprehensæ sunt: parallelos autem qui æquinoctiali sunt borealiores ita. Primum quidem, ut ab ipso per quartam unius horæ differat, ac secundum meridianum, quemadmodum demonstrationes lineares ferè subiiciunt, partibus distet quatuor & una quarta. Secundum, ut per dimidium horæ unius differat, pariterque distet partibus octo & dimidia. Tertium, ut per horã dimidiã & quartam horæ unius differat, partibus uero distat duodecim semisse. Quartum, ut per horã differat unam, distetq; partibus sedecim ac dimidia, scriptumq; per Meroem. Quintum, ut differat per horam unam & quartam, ac distet partibus uiginti, quarta una. Sextum uero & sub æstiuo tropico, ut per horam unam & dimidiam differat, distetq; partibus 23. dimidia & tertia, scriptumq; per Syenem. Septimum, ut hora una ac dimidia nec non quarta differat, ac partibus distet 27. & una quarta. Octauum, ut horis differat duabus, distet uero partibus 30. cum tertia. Nonum uero, ut differat horis duabus cum quarta, distetq; partibus 33. et tertia. Decimum, ut horis duabus & dimidia differat ac distet partibus 36. & una duodecima, scriptumq; per Rhodum.

c Vnde

Vndecimum, ut differat horis duabus cum dimidia & quarta, distetque partibus 38. cum dimidia ac duodecima.

Duodecimum, ut horis differat tribus, ac distet partibus 40. dimidia, tertia & duodecima.

Decimum tertium, ut differat horis tribus cum quarta, distetque partibus 43. & duodecima.

Decimum quartum uero, ut differat per horas tres cum dimidia, ac partibus distet 45.

Decimum quintum, ut horis differat quatuor distetque partibus 48. dimidia & duodecima.

Decimum sextum, ut differat horis quatuor & dimidia ac distet part. 51. & dim.

Decimum septimum, ut quinque differat horis, distetque partibus 54.

Decimum octauum, ut differat horis quinque cum dimidia, ac distet partibus 56. & una sexta.

Decimum nonum, ut sex differat horis, distetque partibus 58.

Vigesimum uero, ut horis differat septem, ac distet partibus 61.

Vigesimum primum, ut per octo differat horas, distetque gradibus 63, ac scriptum per Thylem.

Scribetur & alius ad meridiem ab æquinoctiali, qui horæ dimidiæ contineat differentiam, qui & per Raptum promontorium & Cattigaram transibit loca oppositione sua ferè equalia, ac distet ab æquinoctiali partibus octo dimidia.

In Caput uigesimum tertium annot.

Meridiani, inquit, isti, de quibus precedenti ca-

pite dictum est, complectentur 12. spacia horaria, id quod patet, si 180. gradus diuiseris per quindecim. Nam 15. gradus longitudinis efficiunt unam horam, quod ex demonstratis consequitur. Scriptis itaque meridianis signandi sunt paralleli. Extremus autem uersus meridiem parallelus, qui cognitam terminat terram, tantum distat ab æquinoctiali, quantum parallelus per Meroën uersus septentrionem. Nostro uero æuo, quando tota Africa & littora eius cognita habentur, plures uersus meridiem statuendi sunt paralleli quam Ptolemæus signauerit. Notandum hic clima differre à parallelo, quia clima est spacium terræ inter duos parallelos interceptum, in quo maxime dici ab initio climatis ad finem usque est dimidiæ horæ uariatio, sumptum in ea terræ ab austro ad arcum uersus intercapedine, qua polus septentrionalis eleuatio est graduum 50. & minorum 30. submissior graduum 12. & minorum 45. Ponuntur autem septem, quæ sua nomina ab insigni aut urbe aut fluuio aut monte sortita sunt. Primum transit per Meroën Africæ ciuitatem in torrida zona sitam. Secundum per Sienam urbem Aegypti Funicie. Tertium per Alexandriam metropolim Aegypti. Quartum per Rhodum, Asiæ minoris insulam. Quintum per Romam. Sextum per Borysthenem insignem Sarmatiæ fluuium. Septimum per Ripheos mōtes, ultra hæc septem climata potest terra ultra partiri. Latitudo tamen semper magis magisque decresceret, nam ad modicam distantiam uersus polum dies sensibilibiter augetur. Quanto enim polus mundi attollitur, tanto zodiacus horizonta obliquius intersectat, maioresque arcus dierum supra hæmispherium nostrum relinquuntur, quam sint arcus noctium sub hæmispherio demissi, sole signa septentrionalia percurrente.

LIBER I

Climata	Gradus	Paralleli	H	m
	85	Vicesimus	19	0
	80	Decimus nonus	18	0
		Decimus octauus	17	30
	59	Decimus septimus	17	0
		Decimus sextus	16	30
Septimum	50	Decimus quintus	16	0
		Diaborysthenes		
Sextum	45	Decimus quartus	15	30
		Diapontus		
		Per Bizantium	15	15
Quintum		Duodecimus	15	0
	40	Vndecimus	14	45
Quartum		Decimus	14	30
	35	Nonus	14	15
Tertium		Octauus	14	0
	30	Septimus	13	45
Secundum	25	Sextus	13	30
		Quintus	13	15
Primum	20	Quartus	13	0
	15	Tertius	12	45
	10	Secundus	12	30
	5	Primus	12	15
		Aequinoctialis, qui est horarum	12	0

MODVS PER QVEM OR-
bis in plano ita describi possit, ut cōmen-
suracione similis sit positioni sphæ-
ricæ. Cap. XXIII.



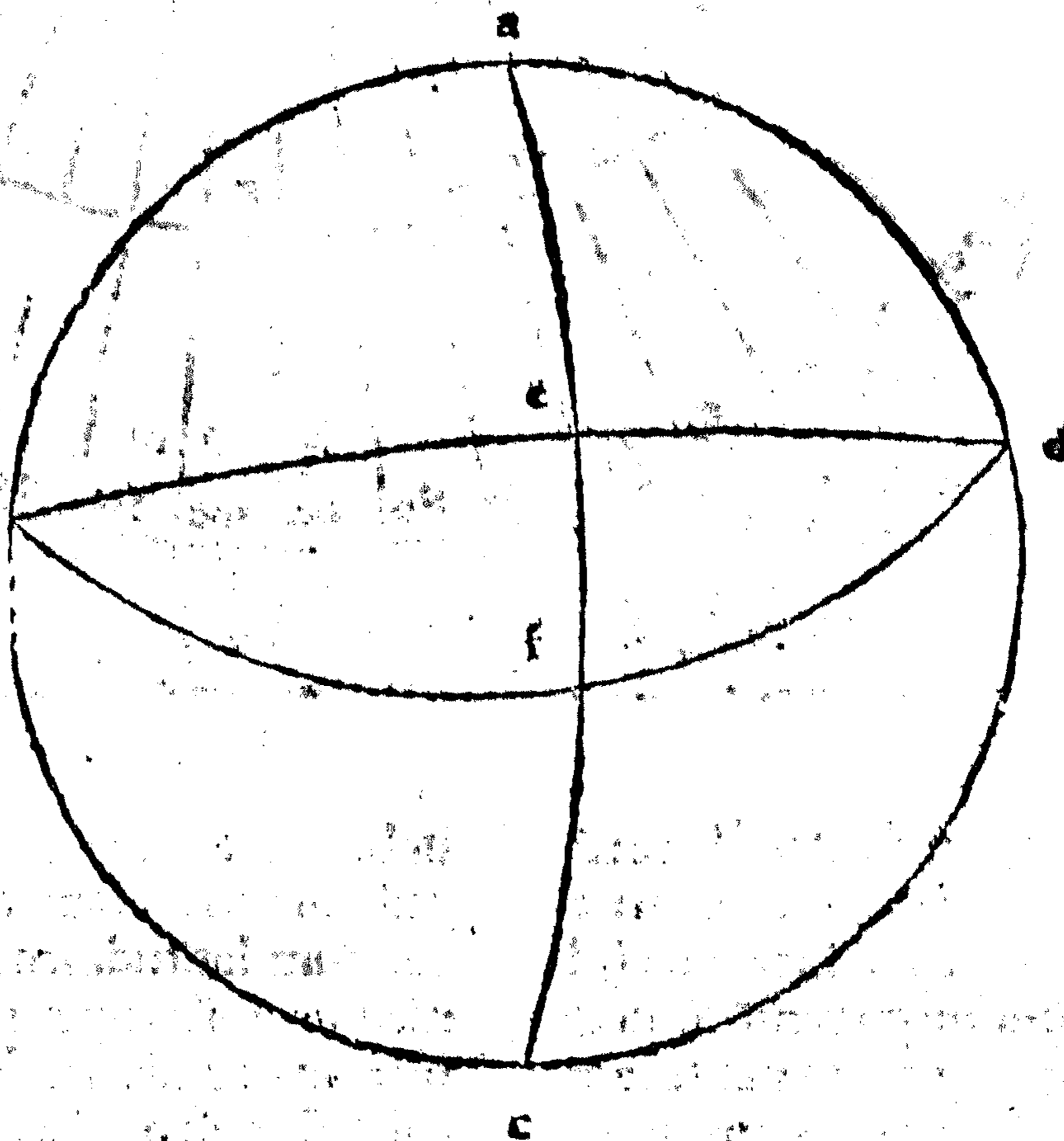
IN descriptione uero quæ
in tabula fit, modus Sym-
metriæ præcipuorū paral-
lelorum talis nobis erit.
Preparabimus tabulā pa-
rallelogramam rectāgulam, ueluti est,
a b c d, habeatq; latus a b duplum se-
rè quā a c: supponaturq; recta a b se-
cundū positionē superiorē, quæ in de-
scriptione uersus partes erit Boreales.
Deinde diuidemus a b bifariam, & ad
rectos angulos lineæ rectæ e f normā
illi cōmensuratam, & rectā adaptabi-
mus: ita ut linea media e f sua lōgitudi-
ne sub una rectitudine, usq; ad e g pro-
trahat: sumamusq; ab ipso e usq; ad g
34. partes tales, quales sunt per lineam
rectam g f centum triginta una & ter-
tia cum duodecima: super centroq; g
per signū interstitij, quod ab eo abest
per lineā g k sectionibus septuaginta
nouē, circulū scribemus, q pro eo erit
parallelo, qui per Rhodū transit, nem-
pe h k l. Pro terminis uero lōgitudinis
quæ ex sex horarū colliguntur intersti-
tijs ab utraq; parte k, sumamus super g
f mediij meridiani lineā distantia qua-
tuor interstitiorū, quæ in parallelo per
Rhodum similes sint quinque, per ses-
qui quartam ferè rationes maximij cir-
culi ad ipsum, talesq; decem & octo
cōstituemus ab utraq; parte puncti k,
secundū circūferentiam h k l: habebi-
musq; signa, per quæ cōiungere oport-
tebit ab g meridianos, qui tertie par-
tis horarum interualla cōprehendant:
ita ut g h m & g l n longitudinis ter-
minant fines. Cōsequenter uero & pa-
rallelus qui per Thylem est, scribetur
distantia quæ abest ab g super lineā f
g sectionibus 52. ueluti o p q: æquino-
ctialis uero, ut similiter distet à g per
lineam f g sectionibus 115. qui sit r s t:
oppositus uero per Meroem & austra-
lissimus, ut distet à g sectionibus 131.
cū tertia & duodecima, ueluti m u n.

Ratio igitur ipsius r s t ad o p q. col-
ligetur quemadmodū 115. ad 52. secun-
dum rationem parallelorū horum in
sphæra: quandoquidem qualium g s
supponitur 115. talium est & g p sectio-
num quinquaginta duarum. Et quem-
admodum se habet g s ad g p, sic se
habet circūferentia r s t ad o p q. De-
prehēdetur autem & meridiani p k di-
stātia, hoc est ea, quæ ab parallelo, qui
per Thylem transit ad illū qui est per
Rhodum sectionum 27. distātia uero
k s, id est, à parallelo, qui per Rhodū
ad æquinoctialem usque, earundem se-
ctionum existit 36. At distātia s u, hoc
est ea, quæ ab æquinoctiali est ad oppo-
situm ei, qui est per Meroem, earundē
16. cum tertia & duodecima. Præterea
qualium est distantia p u, secundum
latitudinem terræ cognitæ, septuagin-
ta nouem cū tertia et duodecima, aut
integrarum octuaginta, talium erit &
h k l media secundum longitudinem
distantia, centum scilicet quadraginta
quatuor, secundum ea, quæ demonstra-
tionibus supponuntur: eandem enim
rationem ferè habent, quadraginta
milia latitudinis, ad septuaginta duo
milia lōgitudinis, in parallelo, qui per
Rhodū trāsit. Porro & reliquos scri-
bemus parallelos, si rursus cētro g usi-
fuerimus, & interstitijs, quæ distāt ab s
æqualibus sectionibus, ut expositum
est, ab recessibus æquinoctialis. Cæter-
rum nō oportet ut eas lineas, quæ pro
meridianis ponuntur, ad parallelum us-
que m u n rectas scribamus, sed solū
usq; ad æquinoctialem r s t: ac postea
circūferentiam m u n diuidemus in-
æqualia, & numero paria segmenta,
quæ attribuemus meridianis illis, qui
per Meroem sumuntur, sectionesq; illas
coniungemus, cum meridianis, qui re-
cte super æquinoctialem incidunt, ut ap-
pareat, qualis ex inuersione transsum-
pta, sit ab altera æquinoctialis parte et
ad meridiem declinans positio, ueluti
ostendunt r x & t y lineæ.

Demum

riter ostendit. Quo autem commodius & expedi-
tius imponas loca, facere oportet regulamentum,
quod æquale sit in lōgitudine lineæ g f & quod
figatur in puncto g, ab unoq; latere sic præcida-
tur, ut ex amussim applicari possit restis meridio-
rum lineis. Deinde diuidatur hæc linea à g ad f
in 115. æquales partes, qui sunt gradus latitudi-
nis, numerandi & signandi ab f seu æquinoctiali
uersus polum g. Reliquam uero portionem, quæ
est ab f ad g diuide in 16. partes & unam ter-

tiam. Deinde oportet diuidere æquatore in 180.
gradus, qui 12. constituunt horas, & numeri gra-
duum signandi sunt ab occasu uersus ortum, hoc
est, ab r uersus t. Cum itaque locum aliquem imponere uolueris, aduerte longitudinem & latitudi-
nem eius: longitudinem numera in æquatore & ad
finem eius applica regulamentum, deinde numera
latitudinem in regulamento, & ad exitum eius erit
situs loci propositi.



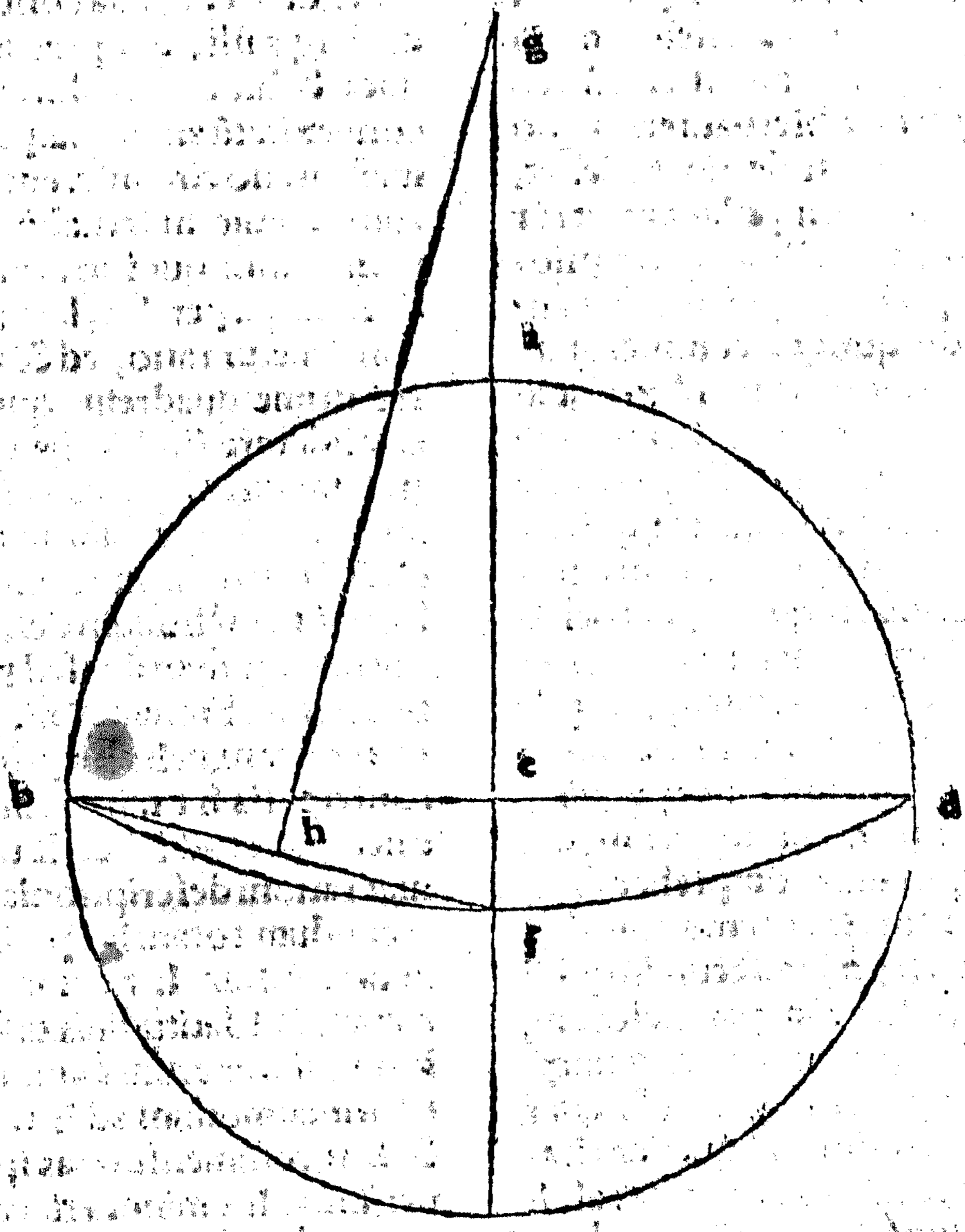
Pars secunda, huius ultimi capituli.

Porro similiorem etiam & magis
cōmensuratam descriptionem or-
bis, in tabula faciemus, si lineas meridi-
anas imaginatione concipiamus, ad si-
militudinem linearum meridianarum
in sphaera: ita ut aspectus seu oculorū
axis in sphaerę positionem penetret, et
per sectionem, quæ ad aspectū est me-
ridiani, qui longitudinem terræ cogni-
tæ in duas diuidit partes, & paralleli
qui & ipse bifariam secat eius latitudi-
nem, nec non centrum sphaeræ, quo ex
æquo termini oppositi uisu cōprehen-
dantur & appareant. Primū igitur pro-
pter quantitatem inclinationis paralle-
lorū circularum, & per incisionem
signatam, & centrum sphaerę erecti ad

medium longitudinis meridianum pla-
ni, circulus intelligatur maximus, qui
hemisphaerium terminet apparens, a b
c d: & semicirculus, qui hemisphaerium
meridianū bifariam dispertit sic, a e c:
at sectio, quæ ad aspectum huius est, et
paralleli, qui bifariam secat latitudinē
sit signum e: scribatur quæ per e circuli
maximi iterum semicirculus rectus ad
a e f e, qui sit b e d, cuius planum per
axim aspectum seu uisus subijci con-
stat. Inde circunferentiæ e f partes su-
mātur uiginti tres & semis cum tertia,
tot enim distat æquinoctialis ab eq qui
per Syenem est, qui maximus ferè con-
stituitur latitudine: scribatur quæ per f se-
micirculus æquinoctialis b f d, & tunc
inclinatū apparebit æquinoctialis pla-
num,

num, necnon reliquorū parallelorum, ad illud quod est per axem aspectuum seu uisus, quum circūferentia e f partium existat uiginti triū semis cum tertia. Intelligentur itaq; a e f c & b e d rectæ pro circūferentibus b e, rationē habētibus ad e f, quā 90. ad 23. dimidium & tertium, & producta c a cadat in centrū: in quo scribatur b f d circuli segmentum, iuxta g. Sicq; nunc propositum ut ratio inueniat g f ad e b. lun- gatur itaq; f b recta quæ hifariam diuidatur in h, cōiungatur etiā h g, nempe ut perpendicularis ad b f fiat. Quoniam igitur qualium est b e recta nonaginta talium supponitur e f uiginti trium & semis cum tertia eorundem,

erit & b f subtensa nonaginta triū cum decima. Angulus uero sub b f e talium centum quinquaginta cum tertia, qualium duę rectę trecentarum sexaginta: reliquus uero angulus sub h g t eorundem uigintinouem cum tertis duobus ac ideo ratio g f est ad f h eadē, quæ 180. semis cum tertia ad 46. & semis cum uicesima: & qualium est h f recta 46. semis cum uicesima, talium b e recta nonaginta ita ut qualium est e b recta 90. eorundem est f e 23. semis cum tertia, ac ideo qualium est e b recta nonaginta, talium habebimus & g e rectam 181. semis cū tertia. Signumq; g in quo omnes scribantur paralleli in descriptione plana.



His præmissis accipiat tabula a b c d, quæ iterum in duplo maiorem habeat a b quam a c, sed æqualem

a e cum e b, & ad ipsas rectā e f: diuidatur quæ equalis aliqua e f recta in nonaginta quadratis partes, accipianturq;

c 4 turq;

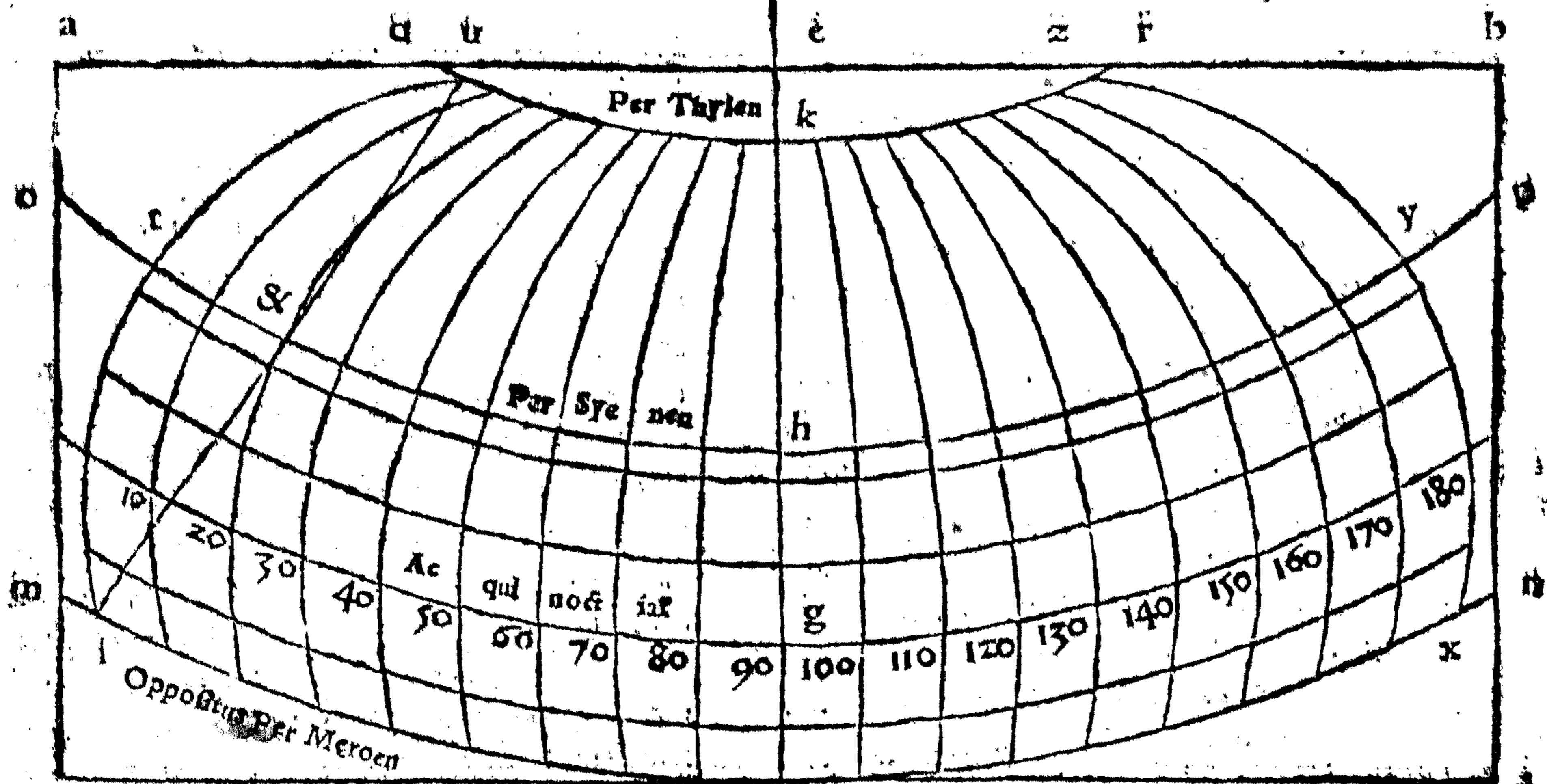
curq; f g partes sedecim cum tertia & duodecima, g h uero partes 27 semis cum tertia, at g k earundem 53. suppositoq; g pro æquinoctiali, erit h nota. per quã scribetur qui per Syenem est, et medius ferme latitudinis parallelus. F uero nota erit, per quam scribetur ille, qui australem terminat finem. K autem, per quam signabitur ille, qui positionem finit septentrionalem, caditq; per insulam Thylen. Deinde linea e f producatuſ usque ad l, ita quod tota linea f e l contineat earundem sectionum 181. dimidiam cum tertia, aut 180. tantum, nam propter hoc descriptio nil notandi dignum uariabit, in ceteroq; l & interuallis f & h & k circūferentias scribemus q k r & o h p & m f n, & sic propria ratio parallelorum, ad inclinationem per axim aspectuū seu uisus super planū obseruata erit. Quoniam & hic axis ad h declinare debet, & rectus esse ad tabule planum, ut rursus ex æquo oppositi fines descriptionis uisu comprehendi possint. Ut autem longitudo quoque commensurata sit latitudini (quoniam in sphaera qualium est maximus circulus quinq; tallum ferme parallelus per Thylen esse colligitur duarum cum quarta, qui uero per Syenem est, quatuor cum dimidia & duodecima: at qui est per Merorem quatuor semis cum tertia) oportet ex utraq; parte f k meridianę rectę decem & octo constituere meridianos, per tertiam partem unius horę equinoctialis, ad complementum eorum, qui sub tota longitudine comprehenduntur. Semicirculorum autem æquivalentia accipiemus segmenta, secundū quęlibet trium expositorum parallelorum, tertię partis horę unius partes quinq;. Et à k quidem per duas partes & quartam faciemus sectiones, qualium habebamus e f rectam nonaginta: ab h uero per quatuor & dimidiã cum duodecima, & ab f per quatuor dimidiam cum tertia super eisdem. Deinde per æquivalentia tria signa scribemus circūferentias, quę erūt pro reliquis me-

ridianis, tanquam quę totam terminēt longitudinem s t u & x y z. Adimplebimus & eas quoque, quę pro ceteris erūt parallelis, rursus centro l utentes, distantia uero pro fiendis sectionibus, super linea f k iuxta distantias eorum ad æquinoctialem. Quod uero talis descriptio sphaericę formę similior sit quã prior, per sese patet. Quoniã si sphaera fixa maneat, & non circumuoluatur, quod & tabulę cōtingit necesse est, quum per medium descriptio nis uisus cōstituitur, unus quidem meridianus et meridianus per axem aspectuū seu uisus in planū cadens, imaginatio nem rectę præbet lineę: quę uero ex utraque huius parte sunt omnes, ad ipsum secundum concaua conuersi apparēt, & magis illi, qui plus ab eo distant: quod & hic obseruabitur, cum decenti conuexitatū analogia: pariter & commensuratio circūferentiam parallelorum adinucem seruetur, non solum ut inter illos qui sub æquinoctiali sunt & eum, qui per Thylen trãsit, propria conseruetur ratio, sed & in alijs, ut quã rectissime quadrent, quemadmodum considerare licebit, ijs qui periculum sunt facturi. Quin et totius latitudinis ad totam longitudinem ratio seruanda est: & rursus, non solum illo parallelolo, qui per Rhodum describendus est, quemadmodum ibi, sed planē in omnibus ferme. Si enim & hic producamus s t u rectam, uelut in priori figura, circūferentia h t minorem uidelicet rationem faciet ad f f & k u quam conueniat rationi descriptionis huius: ita ut secundum totam h t patiatuſ defectū. Si uero ipsam h t commensuratam faciemus k f latitudinis distantia, f f & k u maiores erunt Symmetrijs, ad f k, quemadmodum ad h t. Si autem f f & k u commensuratas ipsi f k serauerimus, h t minor erit commensuratione ad k f, quemadmodum ad k u & h t.

Ex his

1 **E**X his igitur modus iste prior
 præcellit, à priori uero in facili-
 tate descriptionis superat. Quonia
 illic quidem, ab regulæ circunductio-
 ne & trãslatione, quum solum unus
 descriptus erit parallelus, ac diuisus,
 singula loca suo ordine collocari po-
 terunt: quod in descriptione ista non
 tam facile fieri potest, propter meri-
 dianarum linearũ ad mediũ inflexio-
 nes, & quia omnes circulos singula-
 tim inscribere necesse est, necnõ po-
 sitiones, quæ inter laterculos cadunt,
 ad tota amplectentia latera, per par-
 tes signatas ratiocinatione cõlectu-

10	20	30	40	50	60	70	80	90
----	----	----	----	----	----	----	----	----



rare. Quæ quum ita sint mihi & hic, &
 ubiq; quod melius est, licet sit laborio-
 sius, deteriori tamen, & faciliori præfe-
 rendum erit: ambos tamen simul ita or-
 dinatos modos, obseruandos esse cen-
 seo eorum hominũ gratia, qui propter
 facilitatem, ad expeditiorem modum
 sunt procliuiores.

Qualium est æquinoctialis quinq; ta-
 lium est qui per Meroem transit quatu-
 or & semis cũ tertia, ita ut rationẽ ha-
 beat ad eum, quam 30. ad 29.

Qualium est æquinoctialis quinq; ta-
 lium est, qui per Syenem transit quatu-
 or & semis cum duodecima, ita ut rati-

onem ad eum habeat, quam 60. ad 55.
 hoc est duodecim ad undecim.

Qualium est æquinoctialis quinq; ta-
 lium est, qui per Rhodum scribit qua-
 tuor, ut ad eum rationẽ habeat sesqui-
 quartam.

Qualium est æquinoctialis quinq; ta-
 lium est, qui per Thylen transit dua-
 rum cum quarta, ut rationẽ ad eum ha-
 beat, quam 20. 9.

In secundam huius capitũ partem.

Proponit Ptolemæus in huius ultimi capitũ sea-
 cũda parte, alteram orbis in plano descriptionem,
 que scilicet fit ex intuitu spheræ quiescentis, &
 est spherice figuratiõni longe similior quã priora

Nam lineæ meridionales formantur iuxta apparentiam meridianarum linearum, quæ in spherica scribuntur superficie. Hæc autem apparentia fit, si firmetur sphaera atque quiescat, & aspectuum seu coni uisoriij axis constituatur in recta linea quæ ex centro sphaeræ educitur ad commune sectionis punctum meridiani secantis cognitæ terræ longitudinem in duo æqua & ipsius paralleli latitudinem eiusdem cognitæ terræ bisariam distescentis, hoc est, ut oculus mediet inter centrum & sectionem illam meridiani & paralleli in medio habitabilis terræ se mutuo secantium. Proinde ut Parallelorum inclinationis formula, ex tali inspectione nobis apparet, congrua figuratiōe exprimitur, ponit Ptolemæus fundamentum quoddam, ex quo consurgit huiusmodi descriptionis machina. Post hæc ex alia figuratiōe inquirat ac demonstrat commune centrum, super quo tanquam puncti uertice, omnes eiusdem planæ descriptionis paralleli sunt describendi. Tertio canonem ponit, ex quo talis plana descriptio constui potest. Postremo has duas planas orbis descriptiones adinuicem comparat, dicitq; posteriorem esse perfectiorem priore, sed facilitate imponendorum locorum difficiliorem. Primo ponit fundamentum tale. Intelligatur circulus maximus, hemisphaerium apparens terminans, cuius planum erectum, longitudinem cognitæ terræ in duo dissecat ueluti meridianus cognitæ terræ. Deinde intelligatur parallelus cognitæ terræ latitudinem complectens, quem prior circulus secat in duo æqua in puncto e. Ad hunc punctum e fingatur à meridie eleuari planum maximi semicirculi, & illud necessario incidet in lineam axis coni uisoriij, quæ à centro sphaeræ ad hunc punctum egreditur. Numeretur inde maxima declinatio solis, nempe 23. gradus & minuta 50. quibus æquinoctialis elongatur ab isto parallelo transeunte per Syonem, qui maximus fere constituitur latitudine inter parallelos, & ad finem horum graduum signetur f, scribatur que per ipsum semicirculus æquinoctialis. Itaque planum æquinoctialis & plana aliorum parallelorum, inclinata iam apparebunt ad planum semicirculi per e transeuntis. His demonstratis, docet ultra Ptolemæus, quomodo quedam circunferentiæ pro rectis intelligantur lineis, & quo

pacto cætrum g super quo paralleli omnes scribantur, inueniatur. Cæterum proiectionem terræ habitabilis in plano, secundum lineas arcuales tam meridianas quam parallelas, sic efficies. In plano describe duo quadrangula, rectangula & æquilatera a c e f & e f b d. Lineam e f diuide seorsum in 90. partes æquales. Præterea eandem lineam e f, extende ultra e secundum quantitatem lineæ e f, cui adde unam partem & 50. minuta lineæ seorsum diuisæ, & habebis centrum l. Postea à puncto f uersus e numera 16. partes & 25. minuta, & fini huius immitte pedem circini & reliquum extende in l centrū & describe æquinoctialem. Rursum ab æquinoctiali recense 23. partes & 50. minuta & immisso pede circini in finem eius & altero extenso in l pingetropicum cancri. Iterum ab æquinoctiali uersus e numera 63. partes, & ut prius describe parallelum transeuntem per Thulen. Postea pro meridianis inscribendis distatibus per quinque gradus sic procede. Accipe cum circino in linea diuisa distantiam duorum graduum & 15. minutorum, quam in parallelo per Thulen transeunte, incipiendo à linea e f, utrinque decies & octies replicabis, notando puncta. Consimiliter ages recipiendo distantiam quatuor graduum & 35. minutorum & in paral. per Syonem transeunte decies & octies replicando. Iterum recipe distantiam 4. graduum & 50. minutorum & in parallelo opposito per Meroën utrinque pinget 18. puncta. Quibus signatis, quere cum circino centrum trium punctorum in his tribus parallelis à meridiano recto f e æquidistantium, quo inuento duc arcum per hæc tria puncta. Sic ages cum omnibus trinis & trinis punctis. Quod si ultra Ptolemæi inuentionem, terræ figuratiōem uersus austrum extendere uolueris, describe primo parallelum distantem ab æquinoctiali 30. gradibus, quem diuides sicut oppositum suum uersus aquilonem. Secundo describe parallelum ab æquinoctiali per 40. gradus distantem, quem diuides sicut oppositum suum, deinde quere centra hinc inde & comple priores meridianos.

Primi libri finis.

CLAVDII

PTOLEMAEI GEOGRAPHICÆ ENARRATIONIS.

LIBER II.

Hæc in secundo continentur Libro.

Prologus particularis enarrationis.

Expolitio occidentalis Europæ partium, secundum subiectas sedecim prouincias uel præfecturas.

Hyberniæ insulæ Britannicæ.

Albionis insulæ Britannicæ.

Hispaniæ Beticæ.

Hispaniæ Lusitanicæ.

Hispaniæ Tarraconensis.

Celtogalliæ Aquitanicæ.

Celtogalliæ Lugdunensis.

Celtogalliæ Belgicæ.

Celtogalliæ Narbonensis.

Germaniæ magnæ.

Rethiæ & Vindeliciæ.

Norici.

Pannoniæ superioris.

Pannoniæ inferioris.

Illiridis Liburniæ.

Dalmaciæ.

Et hæc prouinciæ explicantur quinque tabulis.

In tabulis autem hæc potissimum obseruantur.

Definitio.

Promontoria.

Insulæ.

Fluuiorum situs.

Littoralis descriptio.

Pelagorum nomina.

Montes.

Flumina.

Paludes.

Prouinciarum nomina.

Regiones seu gentes.

Inscriptiones.

Suprascriptiones.

Ciuitates insignes.

Ciuitates secundæ.

Ciuitates tertiæ.

Prologus.



VAE igitur uniuersaliter circa Geographiam sint obseruanda, consequenterq; quo pacto descriptio ex historia, usq; huc cognitæ terræ partium emendari possit, hoc est, nostri orbis, tam in Symetria locorū inuicem, quàm figura, ut quàm maxime descriptioni in similitudine & modo cōueniant, hucusq; nobis sit præfiguratū. Nunc uero particularem inchoabimus expositionem, illud præmittentes: Censendum esse, particulares exploratorum locorum descriptiones quum in longitudine tum in latitudine, quàm maxime propter cognitionis assiduitatem ad ueritatem accedere, ac ideo etiam, quod ita omnes concordent traditiones. Quæ uero non eodem modo, propter raritatē, peragratæ sunt, nec ob incertitudinem historie cognita, exactissime considerari debere, secundum propinquitatem positionum, & figurationem eorum locorū, quæ certiori fide sunt deprehensa, quo nihil nobis ex ijs quæ ad complementum totius orbis ordinanda sunt, imperfectum habeat modum. Quapropter & partiū positiones super singulis locis in exterioribus spaciis apposuimus particulis, modo regularis longitudinem tamen latitudini præposuimus, ut si emendationes aliquæ, ab historia certiori inciderint, in reliquis spaciis paginis ascribi possint. Porro & eum in descriptione elegimus ordinem, ut ubiq; facilitatis curam gereremus, hoc est, ut à dextra trāsitus faceremus, ab ijs quæ iam ordinata sunt, ad ea quæ nondum sub manum uenerunt. Hoc autē fiet, si borealia prius quàm australia describātur, occidentaliaq; antequàm orientalia. Quoniam ad describentium oculos, in superiori nobis loco, borealia constituntur, in dextra uero orientalia or-

A bis

bis, tam in sphaera quam in tabula: ac ideo quae in Europa sunt, prius collocauimus, quam & nos à Libya, Herculo diuidimus freto, ab Asia uero pelago interiacenti, ac Palude Mæoti, nec non flumine Tanai, ac eo meridiano, qui ad terram protenditur incognitam. His reliqua quae per Libyā sunt adnectimus, quam etiā ab Asia diuidimus, post maria quae iuxta Praesum Aethiopiae sunt promontorium, usque ad sinum Arabicum, ipso sinu Arabico ac Isthmo, qui ab eius secessu, iuxta Heroum ciuitatem ad nostrū usque pertingit mare, Aegyptumque determinat ab Arabia & Iudæa, ne Aegyptum distrahamus, si Nilum statuerimus terminum. Et quia commodius est, continentes, cum ita euenit, fretis potius quam fluminibus terminari. Reliqua uero quae per Asiam sunt, eodem subiungemus proposito, tam per continentē unumquemque in partibus eius ad terram totam, quam orbem uniuersum, quo ad partes ipsas, hoc est, ut iterū regiones borealiores & occidentaliores, primo scribamus, necnon adiacentia eis maria ac insulas, cum specie uniuscuiusque digniori, sed & partes illas prouincia-

rum, seu praefectarum, discernemus circumscriptione, expositionem iuxta promissionē, quae ab initio fecimus continuantes, solum tamen quantum ad cognitionem localem, & ordinem profuerit, diffusam circa singulares gentium mores, historiam praetermittemus: praeterquam si ea, de quibus antea nobis sermo fuit, breui & necessaria indigerint adnotatione. Proinde talis expositionis modus, cuiuslibet facultatē praestabit, ut uel unam seu plures prouincias, aut praefecturas describere possit, secundum quod tabularum congruerint dimensionibus, cum decenti ratione, & figuratione eorum quae sub unaquaque tabula comprehendi possunt, ad inuicem, iuxta eundem fieri ordinis modum. Preterea nil admodum referet, si quid distantibus usi fuerimus meridianis lineis, rectis quoque parallelorum, dummodo solum partes distantia meridianorum eam rationem sumant ad distantias parallelorum, quam maximus habet circulus ad illum parallelū, qui in tabula hac medius erit. His itaque definitis, particularem iam inchoabimus expositionem.

Prologi finis.

HIBERNIAE INSVLAE

Situs. Caput II.

Tabula prima Europæ.

Ibernia, Plinio Iuucerna, nunc Irlandia dicitur: eis uulgo Ireland, Anglorum regi paret.



SEPTENTRIONALIS lateris descriptio, quod ab hyperboreo Oceano alluitur.

Boreum promontorium.

	11	: 51	0
Venicniū Promont.	12	50: 51	20
Viduzæ flu. ostia	13	: 51	
Argitæ flu. ostia	14	30: 51	30
Robogdiū Promont.	15	20: 51	30
Occidentale latus incolunt Venicnij, Deinde reliquum & Orientale Robogdij. Descriptio aut lateris Occidentalis, quod ab Occidē tali Oceano alluitur			
Post Boreum promōtorium quod est	11	: 51	
Rauij flu. ostia	11	20: 51	20
Nagnata urbs insignis <i>Magnata legimus in codice manuscripto</i>	11	15: 50	15
Libnij flu. ostia	10	30: 50	
Aufobæ flu. ostia	10	30: 59	30
Seni flu. ostia	9	30: 59	30
Dur flu. ostia	9	40: 58	40
Ierni flu. ostia.	8	: 58	
Notium promont. <i>Cabo de Mar.</i>	7	40: 57	45

Post Venicnios idem habitāt latus Erdini sub quibus Nagnatæ, Deinde Autini, *Auteri, si uerus est Græcus codex.*

Post quos Gangani

Sub quibus Vellabori

Meridionalis reliqui lateris sequit̄ descriptio, cui Vergitius adiacet Oceanus

Post Notium promont.

Dabronæ flu. ostia	11	15: 57	0
Birgi flu. ostia	12	30: 57	30
Hieron uel Sacrum promontorium	14	: 57	30

Habitant idem latus post Vellabros Vterni supra quos Vodie, & q̄ Orientalissimi sunt Brigates. *vbi hodie Ga*

nasforda ciuitas.

Oriētalis lateris descriptio, cui adiacet

Oceanus, qui uocatur Hibernicus

Hoc sacrum promontorium *Salanga,*

mons domini, monasterium à S. Dominico constructum quod est

Modoni flu. ostia 13 40: 58 40

Manapia urbs (*Waterford*)

13 30: 58 40

Oboce flu. ostia

13 12: 59

Eblana ciuitas

14 : 59 30

Dublina hodie Hiberniæ Metropolis, uulgo Deuillin.

Bubindæ flu. ostia

Slaync.

14 40: 59 40

Isamniū promont.

15 : 50

Vinderij flu. ostia

Drodagh ciuitas.

15 : 50 15

Logie flu. *Bone flu.*

15 20: 50 40

Post hæc Robogdium est promont.

Idem habitant latus post Robogdios

Darini. Sub quibus Voluntij *vsluntij.*

Deinde Blani Ebdani. Post Cau-

ci. Sub quibus Manapij. Post Corion

di supra Brigantes.

Ciuitates mediterranæ hæ sunt

Regia Rigia.	13	: 50	20
* Rheba	12	: 59	45
Laberus	13	: 59	15
Macolicum	11	30: 58	40
Regia altera	11	: 59	30
Dunum	12	20: 58	45
* Iuernis	11	: 58	10

Hiberniæ superiacent quinq̄ Insule

Ebudæ nomine *Hæbudes Plinio.* Quarum

occidentaliior uocatur

Ebuda 15 : 52

Deinde quæ ad ortum magis extenditur similiter

Ebuda 15 40: 52 0

Postea Ricina *Ricna Plinio.*

17 : 52

Post Maleos 17 30: 52 10

Post Epidium 18 30: 52 0

Iuxta orientalem plagam Hiberniæ, insule hæ sunt

Monaceda *Monarina.* 17 40: 51 30

Mona insula *Man uulgo* 15 : 57 40

Edri quæ deserta est *Andros Plinio.*

15 : 59 30

A 2 Limni

4

P T O L E M.

G E O G R A P H.

Limni que deserta est *Silimnus* Plinio.
15 : 59

ALBIONIS INSVLAE
Britanniae situs. Cap. III.

Tabula prima Europae.

Anglia nunc dicitur uulgo *Englond*, prius *Loegria*. Deinde *Scotia*, uulgo *Schotland*, *Albania* prius & *Caledonia*, *Ruso* *Britannia secunda*.



Eptētrionalis lateris descriptio, qd alluit Oceanus, qui uocatur *Deucalionius*.

Nouantū Chersonesus, & eiusdem nominis promontoriū.

	21	: 61	40
Rerigonius sinus	20	30 : 60	45
Vidogara sinus	21	20 : 60	30
Clota æstuarium <i>Glota</i> Tacito.	22	15 : 59	40
Lelannōnius sinus <i>Lemannonius</i> in antiquo exemplari.	24	: 60	
Epidium promont.	23	: 60	40
Longi flu. ostia	24	30 : 60	40
Itys flu. ostia	27	: 60	40
Volfas sinus	29	: 60	30
Nabai flu. ostia	30	: 60	30
Taruedum quod & Orcas promontorium. <i>Finis Scotiae</i> dicitur.	31	20 : 60	15
Occidentalis lateris descriptio qd Ibernicus ac <i>Vergilius</i> alluit Oceanus.			
Post Nouantum Chersonesum <i>Cockermouth</i> ibi que habet	21	: 61	40
Abrauanni flu. ostia	19	20 : 61	
Iena æstuarium	19	: 60	30
Deuzæ flu. ostia <i>Dee</i> uulgo.	18	: 60	
Nouij flu. ostia <i>Eloit</i> .	18	20 : 59	30
Ituna æstuarium	18	30 : 58	45
Moricambe æstuariū	17	30 : 58	20
Setantiorum portus	17	20 : 57	45
Belisama æstuarium	17	30 : 57	20
Seteia æstuarium	17	: 57	
Tisobis flu. ost. <i>Cōwey</i> .	15	40 : 56	20
Ganganorum promont. <i>Bangar</i> .	15	: 56	
Stucciæ flu. ostia <i>Seynt</i> .	15	20 : 55	30

Tuerobis flu. ostia *Abcedeny*

	15	30 : 55	10
Oclapitarum promont. <i>S. David</i> , <i>Mencina</i> .	14	20 : 54	30
Tobij flu. ostia <i>Tecne oppidum</i> .	15	30 : 54	30
Ratostathybij flu. ostia <i>Vsta</i> , <i>Vsk</i> .	16	30 : 54	30
Sabriana æstuarium <i>Sabrinam</i> fluum <i>Cor. Tacitus</i> lib. 12. alij <i>Sabrinam</i> , uulgo <i>Seuerne</i> .	17	20 : 54	30
Vexalla æstuarium	16	: 53	30
Herculis promont.	14	: 53	
Antiuestem promontoriū, quod etiā dicitur <i>Boleriū</i> <i>Uelerum</i> <i>Diodoro</i> , uulgo <i>S. Euren</i> , in <i>Cornubia</i> siue <i>Cornualla</i> .	11	30 : 52	30
Dammoniū quod etiā dicitur <i>Ocrinum</i> promont.	12	: 51	30
Reliq Meridionalis lateris descriptio, quod <i>Britannicus</i> Oceanus alluit			
Post <i>Ocrinum</i> promontorium. <i>Mons S. Michaëlis</i> .			
Cenionis flu. ostia	14	: 51	45
Tamari flu. ostia <i>Tone</i>	15	40 : 52	10
Isacæ flu. ostia <i>Ex</i> uulgo	17	: 52	20
Alaunij flu. ostia	17	40 : 52	40
Magnus portus <i>Portsmouth</i> , uel <i>portus Hamonis</i> , ubi ciuitas <i>Sonthampton</i> .	19	: 53	0
Trifantonis flu. ostia	20	20 : 53	0
Nouus portus	21	: 53	30
Cantiū promont. <i>Cantia</i> regio, uulgo <i>kent</i> , ubi ciuitas <i>Cātuaria</i> , uulgo <i>Cāterbury</i> & <i>Canterburg</i> .	22	: 54	
Orientalis deinde ac australis plage latera, que <i>Germanico</i> alluunt Oceano describuntur.			
Post <i>Taruedum</i> quod & <i>Orcas</i> promont. quod iam dictum est			
<i>Viruedrū</i> promont.	31	: 60	
<i>Veruium</i> promont.	30	50 : 59	40
<i>Ilex</i> flu. ostia	30	: 59	40
<i>Ripa alta</i> <i>Roxenburg</i>	29	: 59	40
<i>Loxæ</i> flu. ostia <i>Fyrth</i> flu.	28	30 : 59	40
<i>Varar</i> æstuariū & <i>unbor</i>	27	30 : 59	30
<i>Tuxis</i> æstuarium <i>Tuesis</i> flu. <i>Tuuede</i> iuxta quem <i>Beruiicia</i> munitissimum oppidū regis <i>Anglorum</i> , in finibus <i>Scotiae</i> , uulgo <i>Berwick</i> .	27	: 59	

Celnij

LIBER II.

Celnij flu. ost. Ale uulgo	27	:58	45
Taizalum promont.	27	30:58	30
Diuę flu. ostia <i>dwäspeck</i>	26	:58	40
Taua æstuarium Tynemouth	25	:58	30
Tinæ flu. ostia Tyne uulgo	24	:58	30
Boderia æstuarium Bodotria Tacito.	22	30:58	45
Alauni flu. ostia Northtyme.	21	40:58	30
Vedræ flu. ostia <i>dwere</i> uulgo	20	10:58	30
Dunum sinus Doram ciuitas.	20	45:57	30
Gabrätuicorum portuosus sinus <i>Gesboro.</i>	21	:57	0
Ocelum promont.	21	15:56	40
Abi flu. ostia Humber flu. uulgo dictus, totius Angliæ maximus.	21	:56	30
Metaris æstuarium	20	30:55	40
Gariëni flu. ost. <i>Grent.</i>	21	:55	20
Extensio	21	15:55	6
Idumanij flu. ostia	20	:55	10
Iamesa æstuarium Tamesis flu. Casari: hodie <i>Thamis. Rothestre, siue Rosensis ciuitas in eius est ripa post Londinum.</i>	20	30:54	30
Post quam Cantium est promont.	22	:54	0
Iuxta Septentrionale latus sub Cherso neso eodem appellati nomine No uante habitant apud quos urbes hæ.			
Lucopibia	19	:60	20
Retigonium	20	10:60	40
Sub ijs Selgouæ, apud quos urbes hæ.			
Carbantorigum	19	:59	20
Ooxellum	18	30:59	20
<i>Vxellu alijs dicta, hodie Cestria, uulgo Chestre <i>dw</i> chestre, Caerlegion, Caerthleon, Legecestria, urbs legionum caerchle.</i>			
Corda	20	:59	40
Trimontium Adrianopolis ab alijs est dicta.	19	:59	0
His uersus solis ortum magis septen trionales Damnij sunt, in quibus ur bes hæ			
Colania	20	30:59	10
Vanduara	21	40:60	0
Coria	21	30:59	20
Alauna	22	45:59	20

Lindum 23 :59 30
Victoria 23 30:59 0

Gadini uero magis septentrionales,
Oradeni autem magis australes sunt
in quibus urbes hæ

Curia 20 10:59 0
Bremenium 21 :58 45

Post damnios uersus solis ortum ma gis septentrionales, quasi ad ortum uer gentes ab Epidio promontorio, Epidij sunt. Post quos Cerones. Post orieta liores Creones. Deinde Carnonacæ. Deinde Carini. Et orientiores ulti miq; Cornabij. A Lelanonio autem si nu usq; ad æstuarium Varar, sunt Cale donij. Et supra eos Caledonia sylua. Quibus magis orientales sunt Cante. Post quos Logi, coniuncti Cornabij. Et supra Logos Mertæ sunt. Sub Ca ledonijs autem Vacomagi.

Apud quos hæ sunt urbes.

Banatia 24 :59 30
Tamia 25 :59 20

* Alata castra *Castru puellarum, uulgo Ederi burgh Scotiæ regia.*

27 15:59 20
Tuesis Berwyk. 26 54:59 10

Sub ijs, qui magis occidentales sunt ha bitat Vennicones In quibus urbs, Orrea. *Newcastel, Moncastre, ubi carbonum co pia.*

24 :58 45
Deinde q magis orientales sunt, Texali Et urbs

Deuana *vrbs Bebbe, Banburg, Bebanburgh, Bobcite.*

26 15:59 45
Rursus autem sub Elgouis & Oradinis, ad utraq; maria habitant Brigates.

In quibus urbes

Epiacum 18 30:58 30
Vinnouium 17 30:58 0

* Caturactonium *Caerleil, Caerdulia, Lugu balia.*

20 :58 0
Calatum 19 :57 45
Isurium 20 :57 40

Rigodunum 18 :57 30
Olicana *kirkbi.*

19 :57 30
* Eboracum *York uulgo, Eboracensis metro polis, Caerbranck.*

20 :57 20
Et Legio sexta Nicephorica
Camun lodunum *Camulodunum Tacito.*

18 15:57 0
A 3 Apud

P T O L E M . G E O G R A P H .

Apud hos penes sinū portuosum Parisi Et urbs
 Petuaria 20 40:56 40
 Subijs & Brigantibus habitant, magis ad occasum tendētes, Orduices
 Penes quos urbes
 Mediolaniū Māchester. 16 45:56 40
 Brannogenium 16 :56 15
 His uero magis orientales sunt Cornabi In quibus urbes
 Deuana Duana castra, uulgo Doncastre. 18 30:55 0
 Et legio uigesima Nicephorica
 Viroconium 16 45:55 45
 Post hos Coritani In quibus urbes
 Lindum Lincolnia, Lindecolinum, uulgo Lyncoln. 18 40:55 45
 Rage Notingham. 18 :55 30
 Deinde Catyeuchlani. In quib. urbes
 Salinae sanctus Albon. 20 10:55 40
 Vrolanium Verulanum 19 20:55 30
 Pos hos Simeni. Apud quos urbs
 Venta 20 30:55 20
 Et magis orientales penes Iamesam æstuariū Trinobātes sunt. Trinobates
 Caesar appellat. In quibus urbs
 Camudolanum 21 :55 0
 Colchestre, Caercolden. Est hodie Angliæ ciuitas
 Vincestria, uulgo Vunchestre, quæ Camulodunū,
 eadem & Venta olim uocata est, sed sita est ad meridiam iuxta Magnum portum.
 Iterū sub dictis populis maxime occidentales sunt Metæ, aliter Dimetæ.
 In quibus urbes
 Luentinum Powesland. 15 45:55 10
 Maridunū Caermarden. 15 30:54 40
 His magis orientales Sylires sunt Sylura. In quibus urbs
 Bullæum uuitlan. 16 20:55 0
 Post quos Dobuni, & urbs
 Corinium Claudiana castra, Claudiocestria, Gloucestre. 18 :54 10
 Post Atrebatij, & urbs
 Caleua Oxonia, uulgo Oxforde, Oxensford. 19 :54 15
 Post quos maxime orientales Cantij In quibus urbes
 Londinium Londinum, Londres, London. 20 :54 0
 Daruernum 21 :53 40

Douer portus ubi in Galliā traicitur iuxta cū in mediterraneis Cantuaria metropolis, uulgo Canterbury. Canterburg, Caerkent.
 Rutupia 21 45:54 0
 Rutepi portus, Rutipe, Reptacestre, Sandicus portus, uulgo Sandwich.
 Rursus Atrebatij & Cantij subiaccēt Regni, Et urbs
 Neomagus Chichestre, Ciffancestre, Caerici. 19 43:53 40
 Dobunis uero subiaccēt Belge Et urbs
 Ischalis Ilchestre. 16 40:53 30
 Aquæ calidæ Bathe. 17 20:53 40
 Venta Bristoun. 18 40:53 30
 Deinde uersus occasum & austrū Durotriges sunt. In quibus urbs
 Dunium Dorkinga, Dorcestre, 18 :52 40
 Post quos maxime occidentales Domnonij Dunmonij, Denouia prouincia, Denonshire. In quibus urbes
 Voliba Bodman 14 45:52 20
 Vxella Krehhornwel. 15 :52 45
 Tamare Tanerstok. 15 :52 15
 Isca Excestre. 17 30:52 45
 Legio secunda augusta Leskerd. 17 :52 36
 Insulæ autem adiacent Albioni iuxta Orcada promont.
 Ocitis insula 32 40:60 45
 Dumna insula 30 :61 0
 Supra quā Orcades insulæ sunt, numero triginta circiter, Earum Hetlandia maxima in qua ciuitas episcopalis Orcada.
 Quarum medium gradus habet 30 :61 40
 Et super ipsas Thyle est, Isladia hodie dicitur sub rege Dania. duo in ea episcopia Hoolen & Schalholtē cuius insulæ pars quæ maxime ad occasum tendit gradus habet 29 :63 0
 Quæ maxime ad ortū 31 40:63 0
 Quæ maxime ad arctos 30 20:63 15
 Quæ maxime ad austrum 30 20:62 40
 Medium insule 30 20:63 0
 Iuxta Trinoantes uero insule hæ sunt Toliapis

Tollapis insula Teno insula, uulgo Tenet.

23 :54 20

Counos insula Shepey. 24 :54 30

Sub magno uero portu insula est

Vectis *Weyht* incole uocant, in qua oppida Gal

bork & Newport. cuius mediū gradus

habet 19 20:52 20

HISPANIAE SITVS

Caput III.


Tabula secunda Europæ.

Hesperia ultima seu Hesperia occidentalis, & Ibe-

ria siue Ibera dicta. Amnes in Hispania Ma-

rincus Siculus 150. numerauit.

& pontes septingentos.



Hispaniæ, quæ apud Græ-

cos Iberia dicit, tres pro-

uinciæ sunt, Batica, Lusi-

tania ac Tarraconensis

Et Beticæ: Regnum Granatæ

hodie, Straboni Turdetania, quidem latus,

quod uersus occasum atq; Septentrio-

nes est terminatur à Lusitania, & pro-

parte à Tarraconensi, cuius lateris de-

scriptio sic se habet

Os oriētalius Anæ flu. Guadiana uulgo di-

citur 4 20:37 30

Flexio flu. ad ortum 6 20:39 0

Pars flu. iuxta finem Lusitanix

9 :39 0

Hinc descripta linea iuxta Tarraconē

sem Hispaniæ, tanquā uersus Balea-

ricum pelagus finem habet

Fontes Anæ flu. partes habent.

12 :37 15

Australe autē latus Beticæ terminatur

in exteriori pelago Oceano & Her-

culeo freto, in interiori autem mari

Iberico pelago: huiusq; lateris de-

scriptio sic se habet, post Anæ fluuij

ostia in exteriori mari sic

Turditanorum Turdetanorum.

Onobalifsturia Onobalusturia.

4 40:37 20

Bætis flu. ostia orientalia Guadalqueuir,

Scicen dictus. 5 20 :37 0

Fontes flu. 12 :38 30

Quod iuxta Astan est æstuariū s. Lucas

6 :36 45

Turdulorum

Menesthei portus Besippo portus Plinio.

6 :36 20

Promontoriū à quo fretum in quo

Iunonis tēplū s. Maria 5 45:36 5

Bælonis flu. ostia 6 10:36 10

Bælon ciuitas Tarifa. 6 15:36 40

Bastulorū Bastitanorū. qui dicuntur Pini

Menralia Mellaria Begerra de Melana.

6 30:36 30

Transducta 6 40:36 20

Barbesola Berbesul. 7 15:36 10

Carteia 7 30:36 10

Calpe mons & colūna in interiori ma-

ri Mons Gibaltar, ubi strictum de Zibaltar.

7 30:36 15

In Iberico autem mari

Barbesola flu. ostia 7 40:36 40

Suca Suel Plinio, uulgo Chipiona.

8 :36 6

Saducæ flu. ostia 8 30:37 0

Malaca Malaga 8 50:37 30

Manoba uelcz malaga. 9 15:37 15

Sex 9 45:37 45

Selambina sellobreya. 10 15:37 15

Extensio 10 50:37 6

Abdara vrgi dicta, Abdara, Hispanicè Alme-

ria. 10 45:37 10

Portus magnus 11 20:37 6

Charidemi promont. Cabo de gata uulgo.

11 30:36 20

Reliqua pars prouinciæ uersus hyema-

lem solis ortū penes Balearicum pe-

lagus fines habet linea ea, quæ à di-

cto Charidemi promontorio exten-

ditur usq; ad expositū finem, in quo

Balaria ciuitas Baria Bara.

11 45:37 10

Orā uero littoris Menralia usq; Barias

urbem, ij, qui Bastuli uocantur, te-

nent. Supra quos mediterranea uer-

sus Tarraconensem incolūt Turdu-

li aliās Turdi.

In quibus urbes mediterraneæ

Setia 9 10:38 50

Illurgis illora uulgo, Illiturgi, forum Iulium Pli-

nio. 9 30:38 40

Vogia 9 :38 30

Calpurniana 9 45:38 10

Cœcila 9 15:38 30

A 4 Biniana

Biniana <i>Banianda.</i>	10	:38	15	Maxilua	6	20:37	20
* Corduba (<i>patritia olim</i>) Cordoba.				Vcia <i>vria Plinio.</i>	7	:37	40
	9	40:38	6	Cariffa <i>Carifa, cognomine Aurelia.</i>			
Iulia <i>velia Belia uulgo.</i>	9	38:30	0		6	30:37	30
Obulcum <i>vbeda hodie, Obulco Plin. & Stra-</i>				Calduba	6	40:37	15
<i>boni, Vlla Cafari.</i>	10	10:38	0	Pafula	7	:37	10
Arcilacis <i>Alcalahorra.</i>	8	45:37	45	Saguntia <i>Sarguntia Plinio.</i>			
Detunda	8	40:37	6		6	30:37	50
Murgis <i>Murcia.</i>	8	15:37	40	Asindum	6	30:37	20
Salduba	8	45:37	50	Nertobriga	7	:38	50
Tucci <i>Tucis Straboni, Augusta gemella Plin-</i>				Contributa	9	10:38	0
<i>no.</i>	8	:37	10	Regina	7	10:37	50
Sala	7	30:37	0	Cursus	8	:38	40
Balda	7	:36	40	Mirobriga	7	:38	20
Ebora	6	15:36	50	Spoletinum	7	20:38	20
Onoba	6	10:36	20	Lapa magna	7	40:37	30
Illipula magna <i>Ilipa, Ilpa.</i>				* <i>Ispalis Romulea cognominata, uulgo Scuilla-</i>			
	9	40:38	6		7	15:37	50
Selia	9	40:37	45	Obucola <i>Obucula</i>	8	:37	45
Vescis <i>Vesci & Fauentia Plinio.</i>				Calicula <i>Calucula Plinio.</i>			
	9	30:37	30		7	40:37	45
Efcua	9	10:37	30	Oleastrum <i>Oleatro</i>	7	20:37	10
Artigis <i>Albama.</i>	9	40:37	20	Vrbona	7	30:37	20
Calicula	10	10:37	45	Besippo	7	15:37	6
Lacibis	10	15:37	30	Fornacis	8	30:38	30
Sacilis	10	20:37	50	Arsa	8	40:38	30
Laccippo <i>Lapecia.</i>	10	45:37	45	Asyla	8	36:38	20
* <i>Illiberis (Liberia dicta) Granada, caput re-</i>				Astygis <i>Augusta firma olim clarissima, Astygi-</i>			
<i>gni Granate.</i>	11	:37	40	<i>alijs dicitur, uulgo Ectja.</i>			
Interiora & iuxta Lusitania tenet Tur-					8	15:38	20
ditani, In quibus urbes				Charmonia <i>Carmo Strab.</i>			
<i>Turdulorum pars haec inter Granatam & Portu-</i>					8	10:38	0
<i>galiam Turditania primo, deinde a Vandalis Van-</i>				Beticorum Celtorum.			
<i>dalia siue Vandalusia, hodie Andaluzia.</i>				Aruci	5	50:38	0
Canaca	4	20:38	0	Arunda	6	30:38	30
Seria <i>Fama Iulia Plinio.</i>	4	40:37	45	Curgia	6	:38	40
Osca <i>Huescar uulgo.</i>	5	:37	15	Acinipo	6	30:38	50
Ceriana	5	10:38	20	Vama	6	15:38	20
Vrium <i>Auriensis.</i>	5	40:38	20	Montes in Betica nominantur.			
Illipula	6	:38	20	Marianus <i>sierra morena, saltus Castulonensis-</i>			
Serida	6	30:37	45	<i>cuius medium.</i>	6	20:37	40
Prucci	5	30:37	30	Et qui Illipula dicitur <i>Sierra uermeia. ha-</i>			
Sala	5	20:37	30	<i>bet.</i>	7	30:37	40
Nabriffa <i>Nebriffa, hodie, Veneria cognomi-</i>				Adiacet & Beticae insula in exteriori			
<i>nata.</i>	5	40:37	30	<i>mari, in qua ciuitas Gadir Gades.</i>			
Vgia <i>Ogujar.</i>	5	30:37	45		5	10:36	6
Asta	6	:37	20	Gaditaram legit <i>Hermolaus apud Plinium, Coty-</i>			
Corticata	6	40:38	40	<i>nusa Dionysio, alijs Erythrea. hodie Calix, uulgo</i>			
Lalia	6	30:38	40	Calix			
Italica	7	:38	0				

HISPANIAE LVSITANIAE
ficus. Cap. V.

Tabula secunda Europæ.

Portugallia dicta à Gallis quasi portus Gallorum,
qui in Hispaniam nauigantes Portugallo ci-
uitati & toti regno nomen dedere.



Lusitania australe latus,
quod idem est cū Septen-
trionali latere Baticæ, di-
ctū. Latus uero Septen-
trionale Lusitaniæ con-

iungitur cum Tarraconensi Hispa-
nia, iuxta occidentalem plagā Do-
rij fluuij Portus ibi ciuitas uulgo Portugallo.
cuius ostia ad exterius erumpunt
mare, gradusq; habent.

	5	20:41	4
Pars autē fluuij iuxta terminū Lusita- niæ gradus tenet	9	10:41	50
Fontes autem fluuij	12	40:41	40

Oriente autem latus coniungitur &
ipsum Tarraconēsi: fines uero præ-
dictæ iunguntur ad Anam flu. atq;
Dorium.

Latus autem eius occidētale, quod oc-
ciduus alluit Oceanus sic se habet.

Post Anæ flu. ostia.

Turditanorum

Balsa Tauila.	3	40:37	45
Oisonaba (Siluensis episcop.) Siluera.	3	:37	45
Sacrum promont. Caput S. Vincentij hodie dicitur ubi Cuncus ager.	2	30:38	15
Calipodis flu. ostia	5	:39	
Salacia	5	6:39	26
Cetobrix Cezimbra.	4	26:39	30

Lusitanorum

Barbariū promont.	4	45:39	45
* Oliosipon vlyssipona, uulgo Lisbona, sala- tia Plinio, vlyssæa Strab.	5	10:40	15
Tagi flu. ostia	5	30:40	10
Pars ipsorum usq; ad Tarraconenses	9	:40	30
Fontes flu.	11	40:40	49
Lunæ montis promon. Ponte de luna.	5	:40	40
Mondæ flu. ostia	5	10:40	45
Vaci flu. ostia Vacua Straboni.	5	10:41	20

Post quæ Dorij flu. ostia Durius: uulgo

Duero	5	20:41	50
Fontes flu.	11	30:41	50

Quæ uero circa Sacrum promōt. sunt
Turditani occupant
In quibus urbes in Lusitania mediter-
ranæ hæ

Pax Iulia (Pace, Pacensis episc.) Badaioz uulgo.

	5	20:39	0
--	---	-------	---

Iulia Myrtilis Babena. 5 15:38 45

Interiora his habitant Celtici

In quibus urbes in Lusitania hæ

Lancobriga Coymbra 5 45:40 15

Piana Cepiana. 5 20:40 0

Bretolæum Britum est. 6 :40 0

Mirobriga 5 20:39 45

Arcobriga Briga prisca Hispanorū lingua op-
pidum dicitur, ut Thracibus Bria, Germanis,
burg: ideo hæ plurium locorum sunt termina-
tiones.

	5	40:39	0
--	---	-------	---

Merebriga 6 30:39 40

Catralucos 5 40:39 20

Turres albæ 6 10:39 20

Arandis 6 30:39 6

Quæ supra hæc sunt, tenent Lusitani

In quibus urbes mediterraneæ hæ

Lauara 5 30:41 6

Aritium 5 40:41 30

Selium 6 :41 20

Elbocoris 6 30:41 15

Araducta 6 40:41 30

Verurium 7 15:41 6

Velladis 6 40:41 6

Aeminium 7 20:41 30

Chretina 5 30:40 40

Arabriga 5 40:40 30

Scalabifcus Scalabis antea Iulium præsidii si-
ue turris Iulia, hodie Trofilum, uulgo Trugilla.

	6	:41	0
--	---	-----	---

Tacubis 6 20:40 45

Concordia 6 40:40 30

Talabriga 7 30:40 45

Rusticana Ciudad Rodrigo.

	7	10:40	30
--	---	-------	----

Mendeculia 6 50:40 15

Caurium Caura, uulgo Coria

	6	40:40	0
--	---	-------	---

Turmogum 8 :40 15

Burdua 7 20:40 0

Colarnum 6 50:39 45

Sallacus

Sallæcus 6 40:39 30
 Ammæra 7 :39 20
 Ebura Eborahodie. 7 :39 6
 * Norba Cæsarea Alcantar.

7 50:39 56
 Licinniana 7 20:39 40
 * Augusta emerita Merida uulgo, olim alte
 ra Roma. 8 0:39 30

Euandria 7 20:39 15
 Geræa Caceres uulgo. 7 40:39 6
 Cecilia Gemillina s Maria de Guadalupe.

8 30:39 30
 Capasa 8 40:39 10
 Maximè Orientales sunt Vergones,
 aliàs Vettones, qui non Portugallie, sed Castel
 le sunt hodie populi.

In quibus urbes hæ

Lancia oppidana 8 30:41 40
 Cottagobriga Cottaobriga

8 :41 30
 Salmantica Salamanca 8 50:41 50
 Augustobriga 8 :41 15
 Ocellum 8 20:41 15
 Capara Capera, uulgo Caparra.

8 30:41 0
 Manliana Mons maior. 8 20:41 0
 Laconimurgi Lamego. 8 20:40 45
 Deobriga 8 40:40 40
 Obila 8 50:40 26
 Lama 8 30:40 6

Adiacet Lusitanie insula

Londobris Barlingas hodie uocant paruas in
 sulas. 3 :41

HISPANIAE TARRACO
 nensis situs. Caput VI.

Tabula secunda Europe.

Aragoniam, Valentiam, Cataloniam, Nauarram
 & Castiliæ partem continet Tarraconensis.



Ispanie Tarraconensis oc
 cidetale latus, quod occi
 duus alluit Oceanus, sic
 se habet,

Post Dorij flu. ostia Cal
 laicorum Bræcariorum aliàs Galleci,
 uulgo Gallegos dicunt, Gallecia regio uulgo Ga
 licia.

Aui flu. ostia (Auo Mela) 5 30:42 15
 Auarum promont. 5 40:42 30

Nebis flu. ostia Benis Srabs

5 40:42 45

Limij flu. ostia (Durio miscetur) Linia uulgo.

5 30:43 15

Minij flu. ostia Minno uulgo

5 20:43 40

Fontes fluuij 11 30:44 15

Callaicorū Lucensium Hæc est hodie Ga
 licia, nam priores ad Portugalliam spectant.

Orubium promont. 5 30:44 0

Vię flu. ostia 5 40:44 20

Tamaræ flu. ostia Tamuris Mela.

5 40:44 40

Artaborum portus 5 20:45

Nerium promont. Artaborum promont.

5 14:45 10

Septentrionale uero latus, supra quod

Oceanus Cantabricus est situs, sic
 describitur.

Post Neriū promontoriū, Aliud pro
 mont. in quo Solis aræ.

5 20:45 10

Vir flu. ostia 6 15:45 30

Promontorium deinde proximum

6 30:45 30

Callaicorū Lucensium in magno portu

Flauium Brigantium Compostella, ubi S.
 iacobus, Mela Ianasum uocat.

7 15:45

Lapatia Cory promontorium, quod &

Trileucum dicitur 8 15:45 50

Metari flu. ostia 9 :45 45

Nabij flu. ostia Narium dicit Mela.

10 20:45 40

Nauillouionis flu. ostia

11 20:45 50

Pæficorum

Flauionauia 11 45:45 26

Næli flu. ostia 12 :45 30

Cantaborum

Nægaucesiæ flu. ostia Sanga Plinio.

13 :45 40

Autrigonum

Nerue flu. ostia 13 10:44 40

Flauio brigia Bilbao. 13 30:44 15

Caristorum.

Ditæ flu. ostia Deua apud Pom. Melam.

13 45:44 26

Vardulorum

Menosca 14 20:45 0

Vasconum

Vasconum

Manlasci flu. ostia. <i>Magrada Mela.</i>	15	:45	0
Easo ciuitas s. <i>Sebastianus.</i>	15	10:45	6
Easo promont. <i>Pyrenei</i>	15	:45	50
Latus autē astitui ortus Solis, terminū habet Pyrenem, à dicto promonto- rio usq; montes, qui ad nostrū mare attingunt, quo loco erectum est Ve- neris templum, cuius positio est,	20	20:42	20
<i>Aphrodisium promontorium, Cabo de cruz ab in- digenis hodie uocatur, iuxta Colliure.</i>			
Curuatur uero mons paululum, quasi Hispaniā uersus. Vnde sinuationis mediū in Tarraconēsi gradus ha- bet	17	:43	0
Reliqua uero Tarraconēsis latera, alia circa Lusitaniam Baticā dicta sunt, at reliquū, & quod circa Balearicū pelagus est, uergitq; ad ortū hyema- lem, talem habet descriptionē, post Baticę finem.	12	:37	15
Bastianorum littoralis ora. <i>Bassetani.</i>			
Vrce Aquile.	12	:37	20
Contestatorum littoralis ora.			
Lucentum <i>susana.</i>	13	30:37	30
* Cathago noua <i>Que & Spartaria, Carta gena.</i>	12	15:37	56
Scombraria promont. <i>Cabo de perales.</i>	12	56:38	6
Terebris flu. ostia <i>Tuder Plinio.</i>	12	30:38	30
Alonæ <i>Alonem uocat Mela, uulgo Alicante.</i>	12	40:38	36
Sxtabis flu. ostia	13	:38	45
Illicitatus portus	13	30:38	45
Sucronis flu. ostia	14	:38	20
Edetanorum			
Pallantię flu. ostia	14	40:38	56
Turulis flu. ostia <i>Turia uulgo Claudiano & Herimoldo apud Plinium, Pomponius Duriam corrupte nominat.</i>	15	:39	0
Dianium <i>Denia uulgo.</i>	15	40:39	30
Ilercaonum			
Tenebrū promont.	15	56:39	20
Tenebrius portus	15	30:40	0
Iberiflu. ostia <i>Ebro flu. uulgo dicitur.</i>			

Mediū ipsius fluij.	16	:40	30
Fontes fluij	12	30:44	0
Cofetanorum			
* Tarracon <i>Tarragona</i>	16	20:40	40
Subur <i>Cubells.</i>	16	50:40	45
Lætanorum			
* Barcinon <i>Fauentia Plin. Barfelona.</i>	17	15:41	0
Rubicati flu. ostia <i>Lobregat.</i>	17	30:41	0
Betulon <i>Betholon flu. est, Beson uulgo.</i>	17	50:41	20
Lunariū promont. <i>Mons Iouis, Scale Annia balis, Mela, nunc Moniui.</i>	18	30:41	30
Diluron	18	:41	45
Blanda <i>Blanes.</i>	18	15:42	0
Indigetorum			
Sambroca flu. ostia	18	30:42	30
Emporię <i>Castellon de purias</i>	18	45:42	20
Clodiani flu. ostia <i>Alba Plinio.</i>	19	:42	30
Rhoda ciuitas, <i>Rhodopen oppidulum uocat Strabo.</i>	19	30:42	30
Post hanc dictum Veneris templū <i>Co- liure</i>	20	20:42	20
Montes in Tarraconēsi insignes sunt Vindius, cuius fines habent partes 9 :45 & 11 30:44 15			
Et Edulius mōs, cuius fines habēt par- tes 14 40:42 15 & 16: 43			
Et Egdubeda mons <i>Idubeda in antiquo & Græco codice legitur, & apud Strabonem, uul- go Iubalda, cuius fines habent gradus</i>	14	:41 30 & 14: 14 20:39	
Et Ortospeda mons, cuius fines habēt 12:37 40 & 14:39 40 <i>Orospeda</i>			
Tenant autem circa Nereū promont. Artabri <i>Arotrebas uocitatos ait Strabo,</i>			
In quibus ciuitates			
Claudionerū <i>Cormes.</i>	5	45:45	10
Nouium <i>Noia.</i>	6	10:44	45
Isherent <i>Callaici Lucensij Gallegos.</i>			
In quibus ciuitates			
Burum	8	15:45	6
Olina	8	30:45	30
Vœca	9	20:45	20
Libunca	10	10:45	40
Pintia	10	10:44	56
Caronium			

Caronium Cheroga. 7 :44 45

Turuptiana Tuitana hodie Tuy uulgo. 6 20:43 45

Glandmirum, Mondannedo. 7 :43 30

Ocelum Otero de rey. 8 20:44 26

Turriga 8 50:44 36

Cæpororum

Iria flauia S. Maria, finis terre. 6 36:44 30

Lucus Augusti Oluca, Lugo uulgo, Olucense episcopium, aras Sextianas Plinius, Augusti turrim Mela nominat. 7 26:44 26

Cilinorum

Aquæ calidæ Orése uulgo 6 20:44 20

Lemauorum

Dactonium 7 30:44 0

Bædyorum

Flauialambris 7 20:44 45

Seburrorum, Scurrorum.

Talamina 8 30:44 30

Aquæ quintianæ 8 30:45 10

His uero ab ortu adiacet Asturia

Et in ea urbes

Lucus Asturum 11 :45 0

Laberris 11 :44 30

Interamnium 10 15:44 30

Argenteola 9 20:44 45

Langiati 9 20:43 30

Maliaca Malgrado dicta Benaunte. 10 20:44 0

Gigia 11 30:43 45

Bergidium flauium 8 30:43 45

Interamnium fluiiũ 9 :44 0

Germanica legio septima Leon Hispanicæ, Legionensis episcopus, Sublancia olim. 9 6:44 20

Brigæcinorum

Brigætium Brigentium, Ouetensis episcopus, uulgo Ouedo. 10 :44 45

Bedunensium

Bedunia Vrenna. 10 50:43 56

Orniacorum

Intercatia 11 10:44 15

Lungonum

Palontium 11 40:44 50

Sælinorum Salenos, ubi apud Pomponium est salia fluius, ut existimat Hermolaus.

Nardinium 10 20:43 45

Superiorum

Petauonium 9 30:43 40

Amacorum

* Asturica Augusta Astorga uulgo, olim Roma 9 30:44 0

Tiburorum

Nemetobriga Valdenebro. 7 30:43 45

Egurrorum

Forum Egurrorum Medina de Ruiseco. 8 :43 45

Quæ ad mare protenduntur, inter fluios Minium, & Doriã, tenent Caliaci Bracarij.

In quibus ciuitates hæ sunt

Bræcara augusta aliàs Brachara, Metropolis Portugalia, dicta uulgo Braga. 6 :43 40

Caladunum 6 30:43 30

Pinetus 7 50:43 30

Complutica 8 20:43 26

Tuntobriga 8 30:43 26

Araduca Araducta legimus in codice regio, in græco deest, Arzua uulgo. 6 :41 50

Turodorum

Aquæ Læe 6 30:43 40

Nemetanorum

Volobriga 6 :42 36

Cœlerinorum

Cœliobriga 6 :43 20

Bibalorum

Forũ Bibalorũ Fomillã. 7 20:43 20

Limicorum

Forum Limicorum 6 :42 15

Gruiorum Gruij, Gronij.

Tudæ Tyde in Gallicia. 8 20:42 45

Luancorum

Merua 7 30:42 40

Cuacernorum

Aquæ Cuacernorum 7 20:42 20

Lubanorum

Cambetum 8 10:42 20

Narbaforum

Forum Narbaforum 8 :42 0

Horum interiora tenent Vaccæi

In quibus hæ sunt urbes

Bargiacis 9 45:43 56

Intercatia 10 15:43 26

Viminacium 11 :43 30

Porta augusta Torquemada. 9 40:43 20

Antraca

Antraca 10 6:43 15
 Laccobriga 10 45:43 20
 Auia *Liua græco & regio codici, hodie Villalon.* 10 20:43 20
 Sepontica paramica 9 30:43 0
 Gella 9 40:42 40
 Albocela 9 40:42 36
 Rauda 9 30:42 30
 Segisama Iulia *Tordesillas.* 9 50:42 40

Pallantia *Palentia.* 10 30:42 30
 Eldana *Donia, Duennas.* 9 :42 20
 Cougium *Cabezon.* 9 20:42 26
 Cauca *Conca, Quenca.* 10 :42 20
 Octodurum *Campus Gothorum, Toro.* 9 40:42 10

Pintia *vallis Oletana, Valladolid.* 10 10:42 0
 Senticia *Simancas* 9 :41 50
 Sarabris *Zamora ibi.* 9 30:42 40
 Orientalia autem *Asturiæ tenent Cantabri Bizcaia regio.*

In quibus sunt ciuitates mediterraneæ.
 Concana 12 30:44 40
 Ottaiolca 12 40:44 45
 Argenomescum 12 :44 30
 Vadinia 11 20:44 40
 Vellica *Victoria.* 12 30:44 15
 Camarica 11 40:44 15
 Iuliobriga *Logronyo,* 12 10:44 0
 Morœca 11 45:43 50

Sub ijs Murbogi, In quibus ciuitates.
 Brauum *Burgos clara ciuitas, olim Masburgi, alijs Auca,* 12 :43 40
 Sifaraca 11 15:43 30
 Deobrigula 11 50:43 20
 Ambisna 11 10:43 6
 Setifacum 12 :43 10

Orientaliores autem ijs & Cantabris sunt Autrigones,

In quibus sunt ciuitates mediterraneæ.
 Vxamabarca 13 :44 15
 Segisamonculum 13 :43 30
 Viruesca *virubescia in antiquo codice, uulgo Briuesca,* 12 :43 0
 Antecua 13 :43 0
 Deobriga 13 15:43 30
 Vendelia 12 40:43 15
 Salionca 13 :43 40

Et sub Murbogis Pelendones sunt
 In quibus ciuitates

Vifontium *viseu, vifeco,* 11 10:42 0
 Augustobriga 11 30:42 40
 Sauia 12 30:42 40
 Sub Autrigonibus uero Berones habitant, in quibus ciuitates
 Tritiũ metallũ *Tafalla.* 13 :42 50
 Oliba *olit.* 13 :42 40
 Varia 13 30:42 45

Sub Pelendonibus uero ac Beronibus Areuacæ sunt, In quibus ciuitates

Confloenta 11 :42 50
 *Clunia *Colonia Ciudad Real.* 11 :42 0
 Termes 11 30:42 26
 Vxama *argelẽ vxuma Plinio. Ofmes.* 11 50:42 15

Segortia *lacta Segouia* 12 30:41 40
 Veluca 11 50:41 50
 Tucris *Tudela* 12 40:42 10

*Numantia *Soria hodie, Romanis olim acer-rima.* 13 30:42 45

Setubia *Sepulueda.* 13 30:42 56
 Noudaugusta 13 15:42 30
 Iterũ Australiores *Vaccẽis & Areuacibus sunt Carpetani, Regnũ Toletanũ.*

In quibus urbes

Ilurbida 9 40:41 0
 Stelesta 10 30:41 40
 Ilarcuris 11 :41 30
 Varada 11 30:41 30
 Thermeda 12 :41 50
 Tituacia 13 :41 20
 Mantua *viferia olim, Madrid.* 11 40:41 10

*Toletum *Serezola dicta, Toledo.* 10 :41 0

Complutum *Alcala de enares.* 10 30:41 40

Caracca *Guadalajara* 11 20:40 45
 Libora *Elbora olim, Talabrica hodie uulgo Talauera.* 9 40:40 50

Ispinum *Spinarius* 10 15:40 45
 Mentercosa *Pedraza de la Sierra.* 10 20:40 36

Barnacis 11 :40 30
 Alternia 10 30:40 56

Paterniana *Pastrana.* 9 50:40 45

B Rigusa

Rigusa 10 40:40 15
 Laminium 10 20:39 45
 Iis magis Oriētales sunt Celtiberi, Celtiberi à Celtis Gallis & Ibero amne.

In quibus ciuitates

Belfinum Borgia. 13 40:41 10
 Turiasso Tiriassona, Tarazona. 13 50:41 40
 Nertobriga 14 :41 45
 Bilbis Bilbilis, Calataiud 14 45:41 30
 Arcobriga 13 20:41 40
 Casada 12 10:41 0
 Mediolū Medina caeli, 13 :41 0
 Attacum 13 30:41 40
 Ergauica Erganicum hodie, Alcanniz 12 20:40 45

Segobriga Seguntia, Siguenza, alijs Segorbe, 13 30:40 50

Condabora 13 20:40 30
 Bursada 12 45:40 50
 Laxeta 13 30:40 30
 Valeria Concha 12 30:40 40
 Istonium 11 30:40 15
 Alaba 12 :40 20
 Libana 12 20:40 10
 Vrcesa 11 40:39 45

Iis ac Carpitani australiores sunt Oretani, Germani cognominati Plin. Et ciuitates.

Salaria 9 20:40 0
 Sisapona 10 :39 50
 Sisapona dicta est, quae nunc Zamora ad Durij septentrionalem ripam. Ptolemæi uero situs nõ cõgruit, cum sita sit potius Zamora ubi ipse Sarrabrim descripsit.

Oreton Germanorū, Oria Straboni, hodie Calatraua, olim Oreto, 9 10:39 40

Aemiliana 10 :39 30
 Mirobriga 9 30:39 30
 Salica 10 40:39 20
 Libifoca 11 20:39 30
 Castulon Caslona hodie. 9 30:39 0
 Lupparia 9 45:39 30
 Mērisa Mētesa, Iacn uulgo, 10 20:39 0
 Ceruaria 11 :39 40
 Biatia Baēza hodie. 10 :38 45
 Laccuris 10 50:38 20
 Tiua 10 40:38 30

Et sub maxime oriētalibus Celtiberorum sunt Lobetani, Quorū ciuitas,

Lobetum 13 30:40 20
 Subijs et penes Oretanos sunt Bastitani, Bastitanos alijs, alijs Bassitanos, alijs Bastitanos. In quibus urbes mediterraneæ

Pucialia 13 20:39 50
 Salaria 13 :39 20
 Turbula 13 30:39 15
 Saltiga 12 :39 30
 Bigerra Colmenarium olim, Belar, 12 30:39 40

Abula Abila uulgo, 11 40:39 15
 Affo 12 :39 20
 Bergula Bergusa, 11 20:39 45
 Carca 11 :38 30
 Ilunum 11 30:38 40
 Arcilacis 11 20:37 45
 Segisa 11 30:38 30
 Orcelis Origueta, 11 30:38 20
 Vergilia 11 10:38 0
 Acci Actiolum dicta, Guadix hodie. 11 45:38 20

Post hos uersus mare habitant Contestani, Et ciuitates mediterraneæ.

Menlaria Murcia 13 45:39 15
 * Valētia Coyanca olim. 14 :39
 Satabis Augusta Valeria, Sectanis olim, nunc Xatiua. 13 10:39 0
 Satabicula 13 40:38 50
 Illicias Illicis, Lucena. 12 20:38 30
 Iaspis 12 20:38 50

Iis & Bastitanis atq; Celtiberis magis orientales sunt Edetani sedetani à reliquis dicti. Et ciuitates mediterraneæ
 * Cæsar Augusta Saragoza, metropolis & caput regni Aragonum, Saldiba prius dicebatur. 14 15:41 30

Bernaba Benauarri 14 10:41 15
 Eborā 14 40:41 0
 Belia Bolea 14 10:40 45
 Arsi Ariza. 14 40:40 40
 Damania 14 30:40 30
 Leonica 14 40:40 15
 Oficerda Osigerdenses populi Plinio 14 15:40 10
 Etobesa 14 20:39 45
 Laffira 14 50:39 20
 Edeta, quæ etiam Leria dicitur 14 20:39 20

Saguntū Ab Annibale destructa, cuius hodie loco Moruetrū uulgo Mõuiedro 14 30:39 40

Et ciuitates mediterraneæ,

Carthago uetus	16	40:41	20
Biscargis	14	40:41	10
Theaua	15	15:40	40
Adeba	15	40:40	30
Tiariulia Teruel.	15	30:40	20
Sigarra	15	6:40	15
Dertosa Tortosa hodie, Straboni, Dertosa, Dertusani populi Plino.	15	15:40	0

Inter Iberum fluuium, & Pyrenes parte Austrigonibus, quos medios interluit fluuius, adiacent uersus solis ortum Caristi.

Et ciuitates mediterraneæ,

Suestasium	13	40:43	45
Tullica	13	40:42	45
Velia	13	56:43	20

Iis etiã magis orientales sunt Varduli,

Et ciuitates mediterraneæ,

Gebala	14	:43	36
Gabaleca	14	30:43	36
Tullonium	13	56:43	45
Alba Bianna.	14	36:43	10
Segontia paramica	14	20:43	30
Tritiũ Tuboricũ Naiera, dicta Trucio, salit tamen situs.	14	40:43	45
Thabuca	14	:42	50

Post hos Vascones Nauarra siue quos Vascos appellant.

Et ciuitates mediterraneæ,

Iturissa Sanguessa	15	36:43	56
* Pompelon Martua dicta, Pampilona, Hispanicè Pamplona, Pompeiopolis: caput regni Nauarra.	15	:43	45
Bituris	15	30:43	40
Andelus	15	30:43	30
Nementurissa	15	6:43	6
Curnonium	14	50:43	15
Iacca Iaca etiam uulgo.	15	30:43	26
Gracuris	15	:43	0
Calagorina Calagurii uulgo Calahorra, episcopium.	14	40:42	50
Bascontum	15	:42	45
Ergauia	14	:42	36
Tarraga Tarrega.	14	45:42	30
Muscaria	14	20:42	26
Setia	14	40:42	15
Alauona	14	40:43	20

Et post hos etiam Ilergetes Ilerdetes, Ilerdensis diocesis.

In quibus ciuitates mediterraneæ,

Bergusia	16	30:43	0
Celsa	16	:42	45
Bergidum Vrgel.	15	30:42	30
Erga	15	45:42	15
Succosa	15	10:42	30
Osca Isca dicta, Huesca, Guesca.	16	:42	30
Burtina Barbastro.	15	10:41	56
Gallica flauia Fraga.	15	30:41	40
Orcia	15	:41	30
Ilerda Lerida & Leyda uernaculis dicitur.	15	56:41	26

Sub his maxime orientales sunt Cerritani, Quorum ciuitas,

Iulia Libyca 17 20:42 45
Iis ab occasu hærent Authetani

Et ciuitates,

Aquæ calidæ vicus aquarius, Vich, Vique.

	16	40:42	10
Bacula	17	:42	15
Ausa	16	10:42	30
Gerunda Girona uulgo, episcopalis.	16	50:42	40

Et post hos Castellani Ducatus Cardone.

Quorum ciuitates mediterraneæ,

Sebendunum	17	56:42	15
Bassi	17	56:42	30
Egosa	17	20:41	56
Beseda	17	30:42	30

Iis magis etiam occidentales sunt Accetani, Iacetani Strab. Lacetani Plinio.

In quibus ciuitates,

Lesa Lissa.	16	20:42	0
Vdura	16	30:41	45
Ascerris	16	:41	40
Setelsis	16	40:41	36
Telobis	16	:41	10
Cereffus	15	40:41	20
Bacasis	16	45:41	56
Iespus	15	30:41	0
Anabis	16	20:41	20
Cinna	15	50:40	50

Sunt et Indigetũ ciuitates mediterraneæ,

Deciana	18	40:42	36
Iuncaria	18	30:41	26

Læitanorum uero ciuitates mediterraneæ,

Rubicata	17	20:41	36
----------	----	-------	----

Insulæ uero adiacent Tarraconensi, in Cantabrico

Cātabrico quidem Oceano, que no-
minatur Trileuci scopuli tres. Qua-
rum medium gradus habet,

9 : 46 45

In occidentali autē Oceano insulæ de-
cem, Cattiderides dicte, *Cassiterides* ce-
teri uocāt à plumbi stanniq; copia, quod *λαοσι*
τερος dicitur: hodie altera S. Michaelis, altera
Gratiōsa, &c. Quarū medium gradus
habet.

4 : 45 30

Præterea Deorū insulæ duæ. Quarum
medium habet.

4 40: 43 20

In Balearico uero pelago insulæ duæ
Pytiūsæ nomine, Harū minor, quæ
Ophiūsa dicitur gradus habet.

14 50: 38 20

Que uero maior, Ebyssus dicta, ciuita-
tem habet eiusdē nominis graduū.

14 : 38 6

Et Balearides insulæ duæ, Quæ Græce
appellant Gymnesiæ. *Gymnasia* Diod.

In quarum maiori ciuitates sunt duæ,
Maiorica, Mallorca.

Palma 16 30: 39 15

Polentia 17 45: 39 15

In minori uero hæ sunt ciuitates *Minori*
ca, Menorca.

Iamna 17 10: 39 50

Mago 17 30: 39 30

CELT OGALATIÆ

situs. Cap. VII.

Tabula tertia Europæ.

Gallia Comata, Aquitaniam, Lugdunensem & Bel-
gicam habet, excepta Narbonensi, quæ Braccata.

Togata est Lombardia, Aquitania, Aremo-
rica antè dicta, hodie Guennæ
ducatus, Gasconne.



Eltogalatia in quatuor di-
uisa est prouincias, Aquita-
niam, Lugdunensem, Belgi-
cam, & Narbonensem.

Aquitania fines habet.

Ab Occidēte Aquitanicum Oceanū,
& iuxta littus descriptionem talem.

Post Occasum Pyrenes promōt, quod
continet gradus 15 : 45 50

Aturiū flu. ostia *Le dou.* 19 45: 44 45

Curianum promontorium S. Maria.

16 30: 46 6

Sigmani flu. ostia. 17 : 45 20

Garumnæ flu. ostia *la Garona.*

17 30: 46 30

Media ipsius lōgitudo 18 : 45 20

Fontes fluuij 19 30: 44 15

Santonū pmōt. *Elaye.* 16 30: 47 45

Santonum portus *La Rochelle.*

16 30: 46 45

Canentelli flu. ostia 17 15: 47 45

Pictoniū pmōt. *Poictou* 17 : 48 0

Sicor portus *Luson.* 17 30: 48 15

Ligiris flu. ostia *Loere.* 17 40: 48 30

A Septentrione autem terminatur par-
te Lugdunēsis prouinciæ, iuxta præ-

fatam fluuiū Ligiris usq; quo flecti-
tur ad Meridiem, ubi gradus habet

20 : 48 30

Oriente autē latus Lugdunensi con-
iūgitur parti apud Ligirem, usq; ad

caput eius: cuius situs gradus habet

20 : 45 0

Et parti Narbonensis usq; ad terminū
in Pyreneo, cuius situs habet

19 : 43 10

Meridionale uero latus parti Pyrenes
coniunctū est, & Narbonēsis. Nar-

bonensi quidem à capite Ligiris flu-

uij usq; dictū in Pyreneo monte ter-

minum, ab occasu uero Pyreneo se-

cundū partem, quæ hinc est ad Oe-

assum promont. Quæ autē Aquita-

niæ maxime Septētrionalia sunt, &
penes mare, & penes fluuium, tenēt

Pictones, *Pictaueses.*

Quorum ciuitates,

Augustoriū *Poictiers.* 17 50: 48 20

Limonum *Limon.* 19 : 47 50

Sub ijs Santones *Xantones, Xantonge.*

Quorum ciuitas,

*Mediolaniū *Xaintes* 17 40: 46 45

Sub quibus Bituriges *Vibisci, Bituriges*

Iosci Straboni, Vbisci Plin. nunc Burdegalenses.

Quorum ciuitates,

Nouiomagus 17 40: 46 15

Burdigala *Burdeus.* 18 : 45 30

Et sub ijs usq; ad Pyrenem montē Tar-

beli *Tarienses, Tarbaurbe.*

Quorum ciuitas,

Aquæ augustæ *Baiona.* 17 : 44 40

In

In mediterranea autē Pictonibus sub-
sacient Limuici Lemouices, Limosini.

Et ciuitas,

Ratiastum Limoges. 17 40:47 45
Sub ijs Cadurci, Cadurcenses.

Et ciuitas,

Ducona Cahors. 18 :47 15
Sub ijs Petrocorij Perigori. Et ciuitas,

Vessuna Perigort. 19 50:46 50

Hi omnes ab ortu solis habitant.

Participant & post Ligirim flu. Bitur-
ges Cubi. vituriges, Bourges. Et ciuitas

Varicum 20 15:46 40

Auaricum legendum, Casari olim munitissimū, ho-
die uulgo Chateau neuf, siue Viaron en Berri.

Iterum sub Petrocorijs habitant Itio-
briges Et ciuitas,

Aginnium Angolesmē. 19 50:46 20

Sub ijs Vassarij Vassatenses. Et ciuitas,

Cossium 18 30:46 10

Sub ijs Stabali Et ciuitas,

Anderadum 19 45:45 30

Et sub Stabalis Datij Et ciuitas,

Tastra Dax. 19 :44 45

Sub ijs autem Auscij Auxitani,

Et ciuitas,

Augusta Auchx. 18 :45 30

Horum ab ortu partē habent Auerni,

Auvergne. In quibus ciuitas,

Augustonemetū Nemosum Strab. Neuers.

19 :45 0

Et sub Auscjs Velauni Velaye.

Quorum ciuitas,

Ruessium s. Flour. 18 :44 30

Sub ijs Rutani Rutheni. Et ciuitas,

Segodunum Rodes. 17 15:44 10

Contigui monti Pyrenæo sunt Cumue-
ni bigorrenses & Biernenses.

Quorum ciuitas,

Lugdunum Colonia Oloron.

17 :44 0

CELTOGALATIÆ LVG
dunensis situs. Cap. VIII.

Tabula tertia Europæ.

Gallia Celtica, Celtogallia.



Atera Gallie Lugdunensis,
que contigua sunt Aquita-
nie, dicta sunt. Ex reliquis
que ad occasum spectant, et

Oceano alluuntur, sic describuntur. Brita-
tannia hæc est.

Post Ligiris flu. ostia

Briuates portus Virane hodie ciuitas.

17 40:48 45

Erij flu. ostia. 17 :49 15

Vidiana portus 16 30:49 40

Gobæum promont. Le four.

15 15:49 45

Latus autē, quod Septentriones aspicit
iuxta Britannicū Oceanū sic se habet,

Post Gobæum promontorium,

Saliocanus portus s. Paulus.

16 30:50 15

Titi flu. ostia 17 20:50 40

Biducensium Normandia,

Argenis flu. ostia 18 :50 30

Venelorum Vuelli ex Casaris commentarijs,
nulla horum ciuitas extat.

Crociatonum 18 50:50 50

Oline flu. ostia 18 45:51 0

Lexubiorum

Noxomagus ciuitas s. Saluatoris.

19 30:51 10

Calletorum Caux uulgo, Caletes hodie remo-
tius agunt sub rege Angliæ

Sequanæ flu. ostia. 21 :50 30

Orientalē autē latus cōiunctū est Bel-
gicæ ad Sequanā fluuiū, cuius caput

habet gradus 24 :47 20

Et adhuc lineæ quæ ei recta est usq; ter-

minum, cuius situs 25 15:45 20

Meridionale autē latus hinc terminat

parte Narbonensis usq; ad dictum

Aquitaniæ finē, montibus Cemme-

norum Cebena mons alijs dicitur, Gebenna

Plinio & Hermolao. quorū medium par-

tes habet 23 :44 30

Latus uero Septentrionale littorale à

Sequana fluuiio tenent Callete.

Quorum ciuitas,

Iuliobona Honfieu. 20 15:51 20

Post quos Lexubi Lexouij, Lisieux. Post

Veneli. Post hos Biducenses. Et ul-

timi usq; ad Gobæum promont. Osis-

mij Quorum ciuitas,

Vorganium 17 40:50 10

Occidentale autē littorale latus sub Osis-

mij tenent Veneti. Quorū ciuitas,

Dariorigum Vannes. 17 20:49 15

B 3 Sub

Sub quibus Samnitæ appropinquâtes
Ligiri fluuiio:

In mediterranea autem Venetis magis
orientales sunt Aulircij Diabolitæ
Diablinthres. Quorum ciuitas,

Nœodunum *Leodoul.* 18 : 50 0

Post quos Arubij, Et ciuitas,

Vagoritum 18 40:50 0

Post quos usq; ad sequanâ flu. Vene-
liocasiij *Bellocasti, Baiocenses.*

Quorum ciuitas,

Rothomagus *Bayeux.* 20 10:50 20

Et iterum Samnitis orientiores sunt
Andicani *Andes, Andegauenses.*

Quorum ciuitas,

Iuliomagus *Angiers.* 18 50:49 20

Reliquum post hos ad ortum Aulior-
ci, qui & Cenomanni *Maine* dicun-
tur habitant. Quorum ciuitas,

Vindinum *Lemans.* 20 45:49 20

Post quos Namnite *Nannetes.*

Quorum ciuitas,

Condiuincum *Nantes.* 21 15:50 0

Postea usq; Sequanâ flu. Abrigcatui

Quorum ciuitas,

Ingena 21 45:50 30

Sub prefatis omnibus protenduntur à
Ligire flu. ad Sequanam Aulircij *Au-
relianenses*, qui Eburaci appellantur

Quorum ciuitas,

*Mediolaniij *Orleâs.* 20 40:48 0

Sub quibus iuxta Ligirim fluuiij Rhe-
dones Quorum ciuitas,

Condite *Renes.* 20 40:47 20

Ex his magis orientales Sennones

Quorum ciuitas,

Agedicum *aliâs Agenticum, Sens.*

21 15:47 10

Septentrionaliores aut Carnute *Car-
nutes.* Et ciuitates,

Autricum *Chartres.* 21 40:48 15

Cenabum 22 : 47 45

Ad ortu uero et iuxta Sequanâ Parisij
Et ciuitas,

*Parisium *Lucotecia Lutecia, Paris.*

23 30:48 30

Sub quibus Triccasij

Et ciuitas ipsorum,

Augustobona 23 15:47 45

Iterum sub prefatis gētibus iuxta Ligi-

rim sunt Turupij

Et ciuitas eorum,

Cæsarodunum 20 45:40 30

Sub quibus finitimi Aruernis sunt ij,
qui Cemmenos mōtes incolunt *Se-
gusiati Segusiani: Bresse.*

Et ciuitas ipsorum,

Rodumna 24 : 45 50

Forum Segusianorum *Bourg.*

23 30:45 30

Prefatis orientiores sunt Meldæ *Mel-
denses.* Et ciuitas,

Latinum *Meaulx.* 23 : 47 30

Post quos ad Belgicam Vadicassij

Et ciuitas,

Nœomagus *Nemours.* 24 20:40 30

Ab ortu autem Aruernorū usq; ad di-
uertigiū Rhodani fluuiij ad Septen-
triones Aeduum *aliâs Hæduorum* ha-
bitat gens. Et ciuitates eorum,

Augustodunū *Austunth.* 23 40:40 30

Cabullinum *Chathalaunum, Challon.*

22 50:40 40

*Lugdunum *Metropolis Lyon, aliij Leon.*

23 15:45 50

GALLIAE BELGICAE fitus. Cap. IX.

Tabula tertia Europæ.



Ccidentale latus Gallia Bel-
gica, & quod Lugdunensem
attingit, dictum est. Eius Se-
ptentrionalia, & que Britan-
nicum spectant Oceanū, sic se habent:

Post Sequanæ flu. ostia.

Phrudis flu. ostia 21 45:52 20

Itium promont. *Ictius portus.*

22 15:53 30

Morinorum

Gesoriacum nauale *Cales, Anglorum.*

22 45:53 30

Tabudæ flu. ostia *Scaldes Plin. Schelde uul-
go.*

23 30:53 30

Mose flu. ostia *Mas, Meuse.*

24 40:53 20

Batauorum

Lugodinū *Hanc existimat Stoflerinus esse ho-
die Traiectū, uulgo Vtrich.* 26 30:53 20

Rheni flu. occidentalius ostium

26 45:53 20

Mediū

Medium flu. ostium 27 : 53 10
 Oriētalius eius ostiū. 28 : 54 0
 Latus autem, quod ad Solis ortum spe-
 ctat, à Rheno fluuio terminatur iux-
 ta magnā Germaniā, cuius caput
 gradus habet 29 20:46 0
 Diuertigiū autem quod iuxta Obrin-
 cum fluuium est ad occasum

28 : 50 0

Ac etiā terminus, qui à fonte est ad al-
 pes, qui uocatur mons Adulas s. Got-
 hardi mons. 29 30:45 15

Iurassus mons *Iura mons & Vogesus Cesari
 & alijs.* 26 15:46 0

Latus uero meridionale cōiungitur cū
 reliqua parte Gallix Narbonēsis. Pro-
 tenditur autem à prefato communi ter-
 mino Gallix Lugdunensis & Narbo-
 nensis usque ad communem finem al-
 pium & Adulæ montis, qui gradus ha-
 bet 29 30:45 15

Tenent autem maritimā Picardia mul-
 tum etiā in mediterraneis occupan-
 tes iuxta Sequanam fluuium Atre-
 batij *Atrebates, regio Artois.*

Quorum ciuitas,

* Rigiacum *Alexia alijs, Arras.*

22 30:51 0

*Alexiam appellat Diodorus Siculus lib. 5. ab Her-
 cule cōditam, omnis Celtica metropolim meminit
 Cesar in cōmentarijs, à quo primū lilij florum insi-
 gnia initiū ibidem habuere, uulgo hodie ciuitas di-
 citur Arras, alij pro alexia supponunt hodie oppi-
 dum in Burgundia, uulgo Auxerre.*

Post hos quasi ad ortū uergentes Bel-
 louaci *Bellouacenses.*

Quorum ciuitas,

Cesaromagus *Beauuois.* 22 30:51 30

Post hos similiter Ambiani *Amiens.*

Et ciuitates eorum,

Samarobriga 22 15:52 10

*Samarobrina Cesari in cōmentarijs dicitur, hodie
 Cameracensis, uulgo Cambray.*

Post quos Morini, ad ortum *Flandres.*

Quorum mediterranea ciuitas,

Taruanna *Terouenne.* 23 20:52 50

Deinde post Tabudā flu. Tongri *Brab-*

bant. Et ciuitas ipsorum,

Atuacutum *Antwerpia, Antuers, Andorff.*

24 30:52 50

Deinde post Mosam fluuiū Menapij
Gheldrenses. Et horum ciuitas,
 Castellum *Iuliacensis, Iuliach & Iülch.*

25 : 52 15

Sub prædictis autem gentibus habitāt
 maxime septentrionales Neruij *Tor-*

nacenses. Quorum ciuitas,

Baganum *Tornacum, Tornay.*

25 15:51 40

Sub his Subanecti *Aulenci* ab oriente Se-

quanae flu. Quorum ciuitas.

* Rothomagus *Roan.* 22 40:50 0

Sub quibus Romandues *veromandi, Ver-*

mandois. Quorum ciuitas,

Augusta Romanduorum *Lüzelburg.*

25 30:50 0

Sub his Vessones *Suessiones. Capania Cham-*

paigne.

Quorum ciuitas similiter ab oriente

Sequanae fluuij

Augusta Vessonum *Soisson.*

23 30:48 50

Post quos iuxta fluuiū Sequanam Re-

mi *Rhemensis diocesis.*

Et eorum ciuitas.

Durocotorum *Rems.* 23 45:48 30

Orientaliores uero Remis, sed magis
 septentrionales Triueri sunt *Treue-*

rensis metropolis.

Quorum ciuitas,

Augusta Triuerorum *Treues, Trier.*

26 : 49 10

his magis meridionales sunt Medioma-

trices *Metenses & Westerichi.*

Quorum ciuitas,

Diiodurum *Metis, Metz.*

25 30:47 20

Sub his & Remis sunt Leuci *Tullēses Lo-*

tharingie.

Et ciuitates eorum,

Tullum *Tulle, Toll.* 26 30:47 0

Nasium *Nanse, Nancy.* 25 50:46 40

Regio uero que circa Rhenū fluuium

est, à mari usq; Obrincum fluuium

Mosella flu. inferior Germania appel-

latur, in qua ciuitates ab occidenta-

li parte Rheni hęc sunt,

Batauorū *mediterraneę Holandia.*

Batauodurum *Aquisgranum Aes Ach.*

27 15:52 10

B 4 Sub

Sub hac Veterra ciuit. 27 : 51 50
 Legio trigesima Vlpia 27 40:51 50
 Postea Agrippinensis Colonia, Coln.

27 40:51 30
 Post Bonna Bonne. 27 40:50 50
 Legio pri. Inde Traiana legio Confluen-
 tia. 27 30:50 30

Post Mocontiacum Maguntia.
 27 20:50 15

Quod autē ab Obrinco fluuio ad me-
 ridiem tenditur, Germania superior
 appellatur, In qua ciuitates sunt, ab
 Obrinco incipiendo,

Nemeturū Spira, horum & Vangionū trāspo-
 sito situ.

Nœomagus 27 40:49 50
 Rufiniana 27 45:49 10

Vangionum

Borbetomagus Vormacia, Worms.
 27 50:48 50

Argentoratum Argentina, Strassburg.
 27 50:48 45

Legio octaua augusta. Elsatia regio.
 Tribocorum autem

Breucomagus Brump. 27 50:48 20
 Elcebus Schletstat. 28 30:48 0

Rauricorum

* Augusta Rauricorum Basilea Basel.
 28 : 47 10

Argentuarum Columbaria, Colmar.
 27 50:47 40

Sub his autem & Leucis habitāt Lon-
 gones Lingones, in ducatu Burgundiae, Lan-
 gres. Quorum ciuitas,

Andomatuntum 26 15:46 20
 Et post montem qui ipsis subiacet, ap-
 pellat̄ q̄ lurassus, sunt Eluetij, iuxta

Rhenū Heluetij, Suizeros uocāt siue Suifos.
 Quorum ciuitates,

Gannodurū Cōstantia. 28 30:46 30
 Forū Tyberij Schwitz. 28 : 46 0

Sub his Sequani Comitatus Burgundiae.
 Quorum ciuitates.

Dittatum Hasenburg. 25 30:45 40
 Visontium Besuntio, Besanson.

26 : 46 0
 Equestris Neuschastel. 27 : 45 40


Auanticū Zwifelspurg. 28 : 45 30

Caput olim gentis Heluetiorum, in cuius ruinis ho-
 die pagus Auenche, inter Losanam & Friburgum.

NARBONENSIS GAL-
 liae situs. Cap. X.

Tabula tertia Europæ.

Hæc est Gallia Braccata, Prouincia
 olim Romanorum.



Narbonensis Gallia latera,
 quæ iuncta sunt tribus regio-
 nibus iam sunt dicta. Ex re-
 liquis uero lateribus id q̄d
 ortū spectat, tangitq̄ occidentalia Al-
 pium, terminatur Adula monte usque
 ad Vari fluuij ostia, quorum gradus

27 30:43 0

Latus autem meridianū terminant reli-
 qua Pyrenæi mōtis ab Aquitania nem-
 pe usq̄ ad iuga, quæ in nostrum mare
 prouehunt, super quibus Veneris tem-
 plum est. Et inde mare Gallicū usq̄ ad
 Vari fluminis ostia. Cuius littus sic de-
 scribit̄, Post Veneris tempiū, Colliure,
 quod gradus habet 20 20:42 20
 Illeris flu. ostia illibyrri Strab.

21 : 42 40

Ruscionis flu. ostia Ruscenæ Strab.
 21 15:42 45

Ataxis flu. ost. Atax flu. 21 30:42 45
 Orobij flu. ostia Obris 21 45:42 45

Araurij flu. ostia Rhauraris Strab.
 22 : 42 50

Agathapolis Monspeffulanus: Montpellier.
 22 15:42 50

Setius mōs Sigis Strab. 22 30:42 30
 Fosse Marianæ Aygues mortes.

22 45:42 40

Rhodani occidentale ostium le Rhosne.
 22 50:42 30

Rhodani orientale ostium
 23 : 42 40

Flexio fluuij, quæ sub Lugduno uersus
 alpes fit 23 : 45 15

Pars ipsius iuxta paludē Lemani ap-
 pellatam Gebennæ lacus, lac de Geneua Gal-
 lis dicitur: Germanis, Losanæ lacus.

27 15:45 15

Fons fluuij 28 20:44 20

Fluuiorū autem, qui eidem admiscen-
 tur, à septentrionali parte Lugduni
 influūt, Arar est, ac Dubis, qui inui-
 cem admiscentur.

Fontes

Fontes autē Araris ab alpibus fluētes
gradus habent, *Sagona, la Sagonc.*

28 40:44 40

Fontes uero Dubis super eundem flu
entis gradus habēt, *Le duox, alijs dictus
Alduasdufius.*

28 30:44 30

Cum autem ab alpiū montibus fluxe
rint, uersus septētriones, ipsi quoq;
ad occasum flectūt, & eorū cōmi
xtio gradus habet 25 20:45 30

Eorūdem commixtio cum Rhodano

24 :45 30

A meridiana plaga similiter à montib.
alpiū uersus Viennā ciuitatē fluunt
Tisara Hisara legendum, & Druentia.

Tisarae fontes 28 :44 0

Druentiae caput 28 30:43 45

Iterum Tisarae commixtio cum Rho
dano 22 20:44 30

Druentiae similiter commixtio

22 20:43 50

Post Rhodanum mari iterū adiacent
Anatilorum Prouincia, Prouence.

Maritima ciuitas Colonia Martegae.

23 30:43 0

Post Ceni flu. ostia 23 45:43 0

Post Comoniorum.

* Massilia ciui. Marseille 24 30:43 0

Et Tauroentiū Tollon. 24 50:42 50

Et Citharistos, pmōt. 25 :42 30

Olbia ciuitas Eres. 25 20:42 45

Argentij flu. ostia Argenton.

25 40:42 45

Forū Iulium Colonia *Freius, Pacēsis Plin.*

26 30:42 45

Inde Deciatorum;

Antipolis Ragny 27 :43 0

Et Vari flu. ost. *Le var.* 27 30:43 0

Tenant autē maxime occidentalia Gal
liae Narbonensis Volca, & Tecto
faces Languedoc.

*Tectosages Plin. & Mele, Tolistobogi Floro. Tho
losani hodie.* Quorum ciuitates.

Illiberis Hispanorum, *Salsas,*

19 45:43 15

Ruscium *Rosellon, Perpignan.*

20 :43 30

* Tolosa Colonia *Tholuse.*

20 30:44 15

Cessero *Castres.*

21 35:44 0

Carcasto *Carcastio Procopio, Carcastona*

21 :43 30

Betire *Biterrensis, Bessiers.*

21 30:43 30

* Narbon Colonia *Narbona.*

21 :43 0

Post hos usq; Rhodanum fluuiū sunt
Volca & Aricomij.

Quorum urbes mediterraneae;
Vindomagus s. *Thubere.*

21 30:44 30

Nemausum Colonia *Nimes.*

22 :44 30

Postea à parte orientali Rhodani fluuiū
maxime Septentrionales sunt Allo
bryges *Allobroges, Delphinatus, Daulphia
ne. sub Medullis.*

Quorum ciuitas mediterranea;

Vienna *viennē* 23 :45 0

Sub quibus magis occidentales sunt
Segalauni Quorum ciuitas

Valētia colonia *Valēce.* 23 :44 20

Orientaliores autem Tricasteni,

Quorum ciuitates

Nexomagus Nion prope Gebennam.

26 30:49 0

Postea sub Segalaunis Cauari *Cataros
Strabo, Cauares Mela.*

Quorum ciuitates mediterraneae;

Accusiorum Colonia *Granoble.*

23 :44 40

Auēniorū col. *Auignon.* 23 :44 0

Arausiorum *Aurassicensis, Aurenge.*

24 :44 0

Cabelliorum Colonia *Cauillon, Caualli
censis* 24 :44 0

Et sub his Salies Quorum ciuitates;

Taruscum *Tarascon.* 23 :43 40

Glanū *Glādantensis, Gap.* 23 30:43 30

Arelatum Colonia *Arles uulgo.*

22 45:43 20

Aque Sextiae Colonia *Aix, Aquensis ciui
tas.*

24 30:43 40

Ernaginum 24 :43 45

Sub Tricastenis autem Memini

Quorum ciuitas;

Forum Neronis 25 40:44 45

Sub quibus Vocontij, & ciuitas

Vasiorum *Vasio, ad Subaudiam spectans.*

26 :43 30

Sub

Sub quibus Elycoci, Et ciuitas eorū,
Albaugusta 26 30:43 40

Plinius ab Augusta Tricastinorum Albam Heluorum discernit, quam & nos hodie Eluensem, uulgo Alby, sed longe semotā, nempe in Aquitania inter Rubenos & Cadurcos. quos igitur Elucocos Ptolemeus, nos Eluios dicemus.

Vocontis aut & Meminis magis orientales sunt Sentij

Quorum ciuitas mediterranea,

Dinia Digne 27 10:44 20

Insula aut subiacent Narbonensi Agatha, cum ciuitate eiusdem nominis, cuius situs continet gradus

22 30:42 10

Stephanus ἐγαλατόχην, id est bonam fortunam appellat.

Post quam Blascon 22 30:42 20

Stychades autem sub Citharistē quinque numero. Quorum medium gradus habet 25 :42 15

Stæchades tres ait Strabo, quas Themistam Pomponianam & Hypæam nominat Martianus.

Sunt qui per Citharistem intelligunt Cistercium, unde Cistercium monachorum ordinis origo.

Sub Varo fluuio Lerone insula, cuius situs est 27 15:42 15

GERMANIAE MAGNAE
situs. Cap. XI.

Tabula quarta Europæ.

Germanorum uocabulum recens ait Tacitus. Diodorus lib. 6. eos omnes sub Galatarum nomine comprehendit. Item Alemanni & Teutones dicuntur.



Germaniæ latus occidentale Rhenus terminat. Septentrionale uero Germanicus Oceanus. Cuius descriptio sic se habet,

Post Rheni flu. ostia quæ habent gradus 28 :54 0

Manarmanis portus 28 :54 45

Vidri flu. ostia 28 30:54 20

Amasij flu. ostia Amisus Plin. Amisium Me= la, uulgo Ems 29 :55 0

Fontes fluuij 32 :52 30

Visurgis flu. ostia Vueser uulgo Visera.

31 :55 15

Fontes fluuij 34 :52 30

Albis flu. ostia Elb. 31 :56 15

Fontes fluuij 30 :59 0

Cymbrica Chersonesi Dacia uocatur, rectius Dania, Dennamarch, Christianum proprium habet regem: Ibi & Iucia, & Holsatia regione.

Extensio quæ post Albim flu. est

32 :56 50

Extensio quæ subsequitur 35 :58 20

Quæ etiã subsequitur 38 50:58 50

Quæ etiam sequitur, & maxime Septentrionalis est 39 :59 30

Pars eius maxime orientalis

40 15:59 30

Post extensionem prima extensio uersus occidentem 39 20:58 15

Quæ deinde subsequitur 37 :57 0

Quæ ad ortū flectitur 35 :56 0

Chalusi flu. ostia 37 :56 0

Sueui flu. ostia spre. 39 30:56 0

Viadi flu. ostia Odera. 42 10:56 0

Vistulæ flu ostia visula Mele dicitur, alijs Iustula, Vistillus Plinio; in eius ostio Gedanum oppidum, uulgo Dantzg. 45 :56 0

Fluuij caput 44 :52 30

Quæ ab occasu ipsius ad Albim flu. ducit 40 10:52 40

Meridianum autem latus terminatur à parte occidentali fluuij Danubij sic: Danubij caput Donaw le Danube, Ister.

30 :46 20

Quod apud diuertigiū est in Germaniam primi fluminis 32 :47 15

Quod iuxta diuertigiū est ad meridiem ferentis fluminis, qui appellatur Aenus 34 :47 0

Quod penes diuertigiū est ad Arctos ferentis secundi flu. quasi ad syluam Gabretam 36 :46 40

Quod penes subsequens est diuertigiū apud Lunā syluam ad arctos fluente flu. 39 20:47 20

Reliqua cōuersio, apud quā est diuertigiū fluminis ad meridiem fluētis qui uocatur Narabon 41 :47 40

Flexio quæ apud Curtam est

42 :47 0

Reliqua cōuersio per Carpin, & omnium borealissima est 42 30:48 0

Quæ sequuntur usq; ibi, Orientale autem latus, in Græco codice non habentur.

Flexus

Flexus alius	43	: 48	0
Alia flexio	44	40 : 45	40
Alia conuersio	45	: 45	
Alia	45	: 44	30
Diuertigium Abisti flu. cum Danubio	46	: 44	15
Postea Danubius flectitur ad Austrū			
Diuertigiū Catarabonis fluuij, qui ad			
Daciam fertur	49	: 43	30
Pars quæ iuxta diuertigium est, Adluz			
tan amnis, qui ad Septentrionē cum			
impetu uectus Daciam diuidit	50	: 44	0
Flexio iuxta Oestum	51	: 44	0
Flexio iuxta Axiiū ciuitatē, & ab hinc			
usq; ad ostia, uocatur			
Ister	54	20 : 45	45
Flexio iuxta Diogeniam ciuitatem	43	: 46	40
Ostia uero quo ordine se habeāt, infra			
dicitur, ubi agitur de Missa inferiore			
Orientalē autem latus terminat distan			
tia quæ fit à flexu præfato ad super			
iacētes Sarmatarum mōtes, Quorū			
finis australis gradus habet	42	30 : 48	30
Septentrionalis uero	43	30 : 50	30
Præterea distantia, quæ est post mōtes			
ad dictū caput Vistulæ fluuij, & ipse			
etiam fluuius usq; ad mare.			
Montes autē qui Germaniā cingunt,			
notissimi sunt hi, qui iam sunt dicti,			
& Sarmatici pprie appellati, & idē			
cum alpibus nomen habētes, & qui			
supra caput Danubij sunt.			
Quorum extrema gradus habent	29	: 47 & 33	: 48 30
Præterea qui uocant̄ Anobe. Quorū			
extrema gradus habent, Abnobij, ho-			
die Hassia montes.	31	: 49 & 31	: 52
Ac mons Melibocus, cuius fines	33	: 52 30 & 37	: 52 30
Sub his Semana est sylua Picearia, in Tu-			
ryngis sylua. & Asciburgium cuius fi-			
nes habent	39	: 54 & 44	: 52 30
Ac Mōtes Sudetæ appellati, quorū ex			
trema gradus habēt	34	50 & 40	50
Sub quib. est Gabreta sylua, inter quā			
& Sarmatarū montes Hercynia est syl			
ua. Orcinū nemus, iuxta Danubiū usq; ad Sarmat-			

tiam. Tenent autē Germaniā, quæ circa Rhenū fluuiū incipit à parte Septētrio nali Busactori parui appellati, ac Sy cambri. Gheldrenses hoc loco degunt. Sycabri uero uictis Alanis uocati sunt Franci siue Franco nes, quorū hodie situs est ubi Chata & Tubati: eos etiā ex Chatis Rhenanus deducit. Sub quibus Sueui Longobardi. Postea Tenceri & Criones Hassia regio. Inter Rhenum & montes Abnobos. Præterea Intuergi, & Vargiones, et Carithni. Sub quibus Vispi vsq; Tacito. & Eluetiorū eremus Nigra sylua, usq; ad dictos alpiū montes. Partē uero quæ secus Oceanū est, habi tant supra Busactores, Phrisij Frisios no stri dicunt Bremenses, usq; ad Amasum flu uiū. Post hos Cauchi, qui appellantur parui, usq; ad fluuium Visurgim. Dein de Cauchi maiores dicti, usque ad Al bim fluuiū. Deinde supra dorsum Cimi bricæ Chersonesi Saxones. Ipsam autē Chersonesum supra Saxones ab occa su habitāt Sigulones. Postea Sabalin gij. Post Cobandi. Supra quos Chali. Et super his quoq; qui magis occidēta les sunt Phūdusij. Qui uero magis ori entales sunt Charudes. Omnium autē ma xime septentrionales Cimbri. Post Sa xones uero à Chaluso fluuiio usque ad Sueuū fluuiū tenent Pharodini Meckel burgenses. Post Sidini, usq; ad Viadū flu uium. Sub ipsis Ruticlij, usq; ad fluuiū Vistulā. Interiores autē atq; mediterraneæ gētes maxime sunt Sueui Angili, quæ magis oriētales sunt q̄ Lōgobardi, protēsi ad septentrionē usq; ad mediū Albis fluuij. Sueuorū nomē durat, situs ad Da nubij ortū trāsatus, de quibus & eo in loco memi nit Strābo. Et uersus Sueuos Sēnones, q̄ habitāt post Albimā præfata parte uer sus ortū usq; ad Sueuū fluuiū. Præterea protendūtur ad Bugūtas Ducatus Pome raniae. qui cætera tenent, quæ inde subse quūtur usq; ad Vistulam. Minores au tem gētes, & quæ inter Cauchos par uos atq; Sueuos iacent, sunt Busacto ri, qui maiores nominātur. Bructeri Tacito; Itheuones Plinio; hodie Vuestphalia: cuius ci uitates Padeburnā & Monasterium, & Meckel burgensium pars.

Sub

Sub quibus sunt Chamae. Inter Cau-
chos autē maiores ac Sueuos adiacent
Angriuarij. Post Lancobardi. Sub qui-
bus Dulgumni. Inter Saxones autem
& Sueuos Teutonarij & Viruni. Inter
Pharadinos uero et Sueuos Teutones
& Auarpi. Inter Ruticleos uero & Bu-
guntas Aeluxones. Iterū sub Semno-
nibus habitāt Lince. Sub Buguntis au-
tem Luti Omanni. Sub quibus Lugi
Diduni usq; ad Asciburgiū montem.
Sub Lincis uero Calucones ex utraq;
Albis fluij parte. Sub ijs Cherusci &
Camani *Chamaui Tacito*, usque Melibo-
cum montem *Catti Catzenelenbogij habitāt.*
Quorum orientalia circa Albim flui-
um tenent Bonochemae. Supra quos
Batini *Marchia uetus*. Supra quos etiam
sub mōte Asciburgio Corconti & Lu-
ti, Buri dicti, *Marchia noua*. usq; ad Vistu-
lam fluium. Sub ijs uero primi sunt
Sidones *Foloniae pars*. Post Cogni. Post
Visburgij supra Hercyniam syluā. Ite-
rum ab ortu Abnorum montiū ha-
bitant supra Sueuos Casuari *Turingia*.
Post Nertereanae. Post Danduti. Sub
quibus Turoni & Maruingi *Schlesia re-
gio Poloniae uicina, & Vratislavia*. Sub Cama-
nis uero Chatae & Tubati. Et supra Su-
detos mōtes Teuriochamae. Sub mon-
tibus uero Varisti. Postea Gabreta syl-
ua. Sub Maruingis autē Curiones. Po-
stea Chatuori. Et usq; Danubium flu-
uiū Parmae capi. Sub Gabreta uero syl-
ua Marcomanni *Morauia Mererland*. Sub
quibus Sudeni. Et usq; ad Danubium
fluium Adrabae campi.

Sub sylua autē Hercynia Quadi. Sub
quibus ferri minera et Luna sylua. Sub
qua gens magna Bemii usq; Danubiū.
*Bohemiae regnum, Boiohemum Velleio, Bubiemum
Straboni, Boiemum Tacito*. Quibus contigui
sunt iuxta fluiū Teracarie, & penes
campos Racatae.

Ciuitates uero in Germania in clima-
te magis septentrionali sunt haec.

Phileum *Frisiae regionis, Groningen.*

	28	45:54	45
Siatutanda	29	20:54	20
Tecelia	31	:55	0

Phabiranum Bremen.	31	30:55	20
Treua Hamburg.	33	:55	40
Leuphana Hanover.	34	15:54	40
Lirimiris Mulheim.	34	30:55	30
Marionis Lunenburg.	34	30:54	50
Marionis altera Sberir.	36	:55	30
Coenoenū Lebnburg.	36	20:55	30
Astua Bodenhufen	37	20:54	30
Alifus Parthen.	38	:55	0
Laciburgium Pomerani, Rostockium.	39	:55	30
Bunitium Sund.	39	30:55	30
Virunum Iudenburgk.	40	30:55	0
Viritium Griesnagen.	41	:54	30
Rugium Holmburg.	42	30:55	40
Scurgum Schmeben.	43	:55	0
Ascaucalis Swetz.	44	:54	15

In climate uero quod sub hoc est

Ciuitates haec sunt

Asciburgium Emerich.	27	45:52	30
Naualia Schwol.	27	40:53	15
Mediolanium Monasterium Munster.	28	10:53	40
Teuderium Padeburna, Badlborn.	29	20:53	20
Bogadium Forstler.	30	15:52	0
Stereotiū Casiliū, Cassel.	31	:52	10
* Amasia Marcpurgiū.	31	30:51	30
Munitium Göttingen.	31	40:52	30
Tuliphurdum	32	:54	0
Ascalingiū Hildesheim.	32	30:53	45
Tulifurgium Prunswiga, Brunswig.	32	40:53	20
Pheugarum Halberstat.	32	40:52	15
Canduum	33	:51	20
Trophoea Drusi	33	45:52	45
* Lupia	34	30:52	45
Mesuium Maydburg.	35	30:53	45
Argelia Torga.	36	30:52	20
Calegia wittenberg.	37	30:52	20
Lupfurdum Mysna, Meissen.	38	10:51	40
Susudata Bilsznach.	38	30:53	50
Colancorū Fridwald.	39	:53	30
Lugidunum Glogauia, Glogaw.	39	30:52	30
Stragona Poffenaw.	39	20:52	40
Limiosaleum Gnifna.	41	:53	30
Budorigum	41	:52	40
Leucaristus	41	45:52	40

Arsonium

Arsonium Prifintza.	43	30:52	20
Calisia Noua ciuitas hodie dicitur in Polonia regno.	43	45:52	50
Setidaua	44	:53	30
In climate uero quod sub his est Ciuitates he sunt.			
Alifum Harnstein.	28	:51	30
Budoris Palatini comitis, Heidelberg.	28	:51	0
Mattiacum	30	:50	45
Artaunum Herbipolis Swirtzburg.	30	10:50	0
Nuxium	31	:51	10
Melocabus Choburgk.	31	30:50	20
Grauionariu Bamberg.	31	45:50	10
Locoritum Trutauia Forcheim.	31	30:49	20
Segodunū Nürenberg.	31	30:49	0
Deuona Neumarck.	32	30:48	40
Bergium	36	:49	30
Menosgada Egra, Eger.	34	:49	30
Bicurgium Turynge Erfordia Erffort.	34	30:51	15
Marobudum	35	:49	0
Redintuinum	38	30:50	30
Nomisterium	39	:51	0
Meliodunum	39	:49	0
Casurgis Praga regia Boemia.	39	15:50	10
Streuinta	39	15:49	30
Hegitmatia Lignitz.	39	40:51	0
Budorgis Schlesie caput, Vratislauia Preßlaw.	40	:50	30
Eburum Morauia regia, Olmitz.	41	:49	30
Arficua Brunna Pryn	41	40:49	0
Parienna Frideck.	42	:49	30
Setuia	42	30:50	0
Carrodunum Polonia regia, Cracouia Cracaw.	42	40:51	30
Asanca Cleppern.	43	:50	30
In reliquo uero & penes Danubium Ciuitates hæ.			
Tarodunum	28	20:47	50
Aræ flauie Nordlingen.	30	40:48	0
Rusiaua Gengen.	31	:47	30
Alcimoëtnis Vlma.	32	30:47	30
Cantioebis Amberga Amberg.	32	40:48	40

Bibacum Bibrach.	33	:48	0
Brodentia	33	45:48	0
Setuacotum	34	:48	20
Vsbium	35	:47	0
Abilunum	35	20:47	20
Phurgifatis	36	:48	0
Coridorgis	37	15:48	30
Medoslanium	38	:47	30
Phelicia	39	:48	30
Rhobodunum	39	:48	0
Anduxatium	40	30:47	40
Celmantia	41	:47	40
Singone	41	30:48	15
Anabum	41	50:47	30
Insula Germaniæ adiacet iuxta Albis fluuij ostia tres, Saxonū appellata. Quarum medium gradus habet			
	31	:57	40
Supra autē Cimbricam Chersonesum alia tres Alocie dicte. Quarum mediū gradus habet			
	37	:59	20
Ab orientali parte Chersonesi quatuor Scandie nuncupate, tres quidem paruæ, ex quibus ea quæ media est, partes habet			
	41	30:58	0
<i>Codanonia Pomponio, Scandinauia Plinio, nobis Scandia, nec est insula, sed Chersonesus inges, Iordanes Scanziam uocat, officinā gentium & uaginantium nationum, unde Gothorum siue Getarū gens, & eorum coniuges Amazones.</i>			
Vna uero, quæ maxima earū est, & maxime orientalis, iuxta Vistule fluuij ostia, cuius quidē occidentalissima partes habet			
	48	:58	0
Eius maxime orientalis pars.			
	46	:58	0
Pars maxime septentrionalis.			
	44	30:58	30
Pars eius meridionalis.			
	45	:57	40
Vocatur autē & hæc proprie Scandia, & tenet ipsius occidentalia Chedini. Hodie Nortuegij occidentales, orientales Suctij: Gutæ sunt Gothi, tametsi eorū originem Ptolemæo ignotam pleriq; affirmant. Dauciones ex Dania hoc solū occuparūt. Leuoni in medio sunt Oplandie ducatus. Orientalia uero Phauonæ & Phirefi. Meridionalia Gute et Dauciones. Media autem tenent Leuoni.			
	C	RHETIÆ	

R H A E T I A E S I T V S

Caput XII.

Tabula quinta Europæ.

Suecia nunc hanc cum Vindelicia parte habet. Vide B. Rhenanum lib. 1. de Germania.



Hætiæ occidentale latus terminatur monte Adula, & linea quæ est inter capita Rheni atque Danubij. Latus uero Septentrionale ea Danubij terminatur parte quæ à fontibus est usque ad Aeni fluij diuertigium Aeni fluij uocat Arrianus Nicomedien sis lib. 8. & nos etiã. quod gradus habet.

34 : 47 20

Oriente autem latus ipso Aeno flumine terminatur. Cuius maxime australis finis continet gradus.

34 : 45 15

Meridionale uero alpiu montibus hinc supra Italiam extensis. Quorum que apud Græcos sunt, Græcos uocat Cornel. Tacitus. gradus habent.

30 : 45 20

Quæ autem uersus Pœnas sunt iuxta principiu Lici amnis, qui in Danubiu exit, qui & Rætiam à Vindelicia diuidit, gradus tenent

31 30:45 30

Quæ uero ad Ostra sunt montem, gradus habent

33 30:45 30

Habitant autem magis septentrionalia Rætiae Brixatæ. Magis uero australia Suanitæ, & Rigulæ. Quæ autem inter hæc sunt, Calucones & Vennes Venetes, Venetus lacus, Mela: Plinio Vennotes & Venonetes.

Ciuitates uero eorum sub ipso Danubio fluuij hæc sunt,

Bragodurū Rockeburg. 30 : 45 40

Dracuina 30 20:45 40

Viana 31 : 45 40

Pheniana Phebiana castra, Behenhusum.

31 45:45 50

Iuxta caput Rheni fluuij.

Taxgetium 29 50:45 15

* Brigantiū Pregniæ. 30 : 45 0

Post has uicus 30 15:45 20

Ebodurum 30 40:45 20

Drusomagus Campidona, Kempten.

31 30:45 0

Ectodurum 31 20:45 20

V I N D E L I C I A E S I T V S.

Cap. XIII.

Tabula quinta Europæ.

Rætia Secunda uocatur, coq; duas legimus Rætias lib. de præfect. Rom. & apud Amianum lib. 18. & Tacitum lib. 19. hist. Aug.



Væ magis septentrionalia sunt Vindeliciæ tenent Runicatæ. Sub his uero Leuni & Cõsuantæ. Post Benlauni. Post Brëuni. Et iuxta Licu fluuium Licatij.

Ciuitates autem sunt in Vindelicia penes Danubium.

Artobriga Ratispona, Regenspurg.

32 15:47 10

Bœodurum Patauia, Passaw.

Sub ijs uero. 33 50:47 15

Augusta Vindelicorum Augspurg.

32 30:45 20

Carrodunum 33 50:45 45

Abudiacu Burckhausen. 33 30:45 15

Cambodunum Monacum, München.

32 50:45 0

Medullum 33 50:45 40

Inutrium Inspruck. 32 50:45 30

N O R I C I S I T V S.

Cap. XIII.

Tabula quinta Europæ.

Bauaria hanc & Vindeliciam continet, quæ & Bœiaria, Taurisci populi Straboni.



Noricum terminatur ab octo casu, Aeno fluuij. A septentrione, Danubij parte, quæ est ab Aeno usque ad Cetiu montem Calenberg mons eorum lingua dicitur. cuius situs habet partes.

37 30:45 50

Ab ortu uero solis, ipso monte Cetio A meridie uero parte Pannoniæ superioris, quæ sub dicto est monte. Cuius finis maxime occidentalis, habet partes.

36 : 45 20

Quod uero in medio est.

37 : 45 40

E

Et quod inde est supra Istriā, eo monte, qui Caruancas appellatur. Cuius medium habet. 35 : 45 20

Tenent autem occidentaliora prouincie à septentrionibus incipiētes, Seuares, & Alauni, qui & Ambisonij dicuntur. Magis uero orientalia Norici, & Ambidrani ac Ambilici. Ciuitates autem in Norico sub Danubio sunt.

* Aredate *Lintz.* 35 : 47 0
Clauidium *Claudia Plin. Closternewburg.* 36 : 46 40

Sub ijs autem Gabanodurum

36 40:46 40
Gesodunum *Salzburg.* 35 40:46 30
Bedacum 34 15:45 15
Aguntum 36 30:46 20
Vacorium *Villacum.* 36 : 45 45
Poedicum 37 : 46 0
Virunum *Iudenburgum.* 36 40:45 45
Teurnia 34 40:45 40
Idunum 35 10:45 30
Sianticum 36 : 45 30

Celiā *Celeia Plinio, Cilia uulgo.* 37 : 46 30

Inter Italiam uero & Noricum.
Carinthia regio.

* Iulium Carnicum *Golitia, Austria.* 34 30:45 30

PANNONIAE SUPERIORIS
situs. Cap. XV.

Tabula quinta Europæ.

*Austriæ archiducatus. Pannonios à Græcis dictos
Pæones scripsit Apianus.*

Pannonia superior terminatur ab occasu monte Cetio, & pro parte Caruanca. A meridie, parte Istrię ac Illiridis, iuxta lineā parallelā, quæ à præfato sine occidentaliori per Albanum montem exit, usq; ad Bebios montes, & limites inferioris Pannonię, qui gradus habent 41 30:45 20

A septentrione uero iam dicto Norici termino, & ea Danubij parte, quæ est à Cetio monte usq; ad diuertigiū Na-

rabonis fluij, cuius positio gradus habet 41 : 47 40

Ab ortu uero solis, inferiori Pannonia linea quæ per prædictos trāsfit fines. Tenent autem prouinciam à parte septentrionis Azali, qui magis occidentales sunt, & qui magis orientales sunt Cytni. A meridie uero Latobici, sub Norico. Versus ortum autem Varciani. In medio aut uersus occasum Bozi. Et sub ijs Coletiani. Iassij uero ad ortum, sub ipsisq; Offeriates.

Ciuitates autem sub Danubio hæ sunt.

Iulio bona *vienna Austria, quæ Sabellicus uult
dictam Flavianum.* 37 45:46 20

Legio Germanica decima.

Carnus 39 : 47 0
Phlexum 40 : 47 15

Legio Germanica quartadecima.

Chertobalus 40 30:47 30
Bregatium 41 : 46 40

Legio prima auxiliaria.

At procul à fluuio ciuitates hæ sunt.
Sala 38 20:46 15

* Patouium *Petouionem Tacitus lib. 19. alij
Petouiam, uulgo Betta.* 37 40:45 30

Sauaria *Greç uulgo.* 38 20:46 40

Rhispa 38 40:46 30

Vinundria 38 30:45 20

Bononia 38 40:45 40

Andautonium 38 10:45 30

Nouidunum 37 20:45 30

* Sacarbantia 39 30:47 0

Muroela *Morçek uulgo.* 39 15:46 10

Lentudum 39 10:45 45

Carrodunum 39 40:46 0

Siscia *Lablatū, Lublana.* 39 : 45 20

Olimacum 39 20:45 30

Valina *Gran uulgo.* 40 30:46 45

Bolentiū *Rachelsburg.* 40 10:46 0

Soroga 40 10:45 20

Sisopa 40 : 45 45

Visontium 40 45:45 26

Prætorium 40 45:46 15

Magniana 41 : 46 0

Inter Italiā uero sub Norico, Pannoniæ iterum ciuitas,

* Emona *Amona Plinio.*

36 30:45 20

C 2 Pan

PANNONIAE INFERIORIS
situs. Cap. XVI.

Tabula quinta Europæ.

Vngaria hodie quæ etiam ultra Danubiū ad Poloniā usque tenditur à Solymano turca pessime agitur, Buda urbe regia expugnata.



Annonia inferior terminatur ab occasu, superiori Pannonia, à diuertigio Narabōis flu. iuxta præfatos límites.

A meridie parte Illiridis, quæ à dicto límite usque ad flexum est Danubiū, iuxta quem diuertitur Saus fluuius, Hodie Sauus, unde Sauia & Sauiensis regio, ut est apud Sex. Rufum, Solinum, Claudianum Arrianum, &c.

qui gradus habet 45 : 44 30

A septentrionibus autē & ab oriente terminatur ea parte Danubiū, quæ est à diuertigio Narabōis fluuii usque ad Sai diuertigiū, & situm habet talem. Post Narabonem fluuium Flexus qui sit iuxta Curtam

42 : 47 0

Maximè septentrionalia Danubiū

42 30 : 48 0

Quod iuxta diuertigiū est fluuij ad occasum extensi, qui per geminas Pannonias fluit scinditurque iuxta Carrodunum ciuitatem, quasi ad montē Cetiu. uocaturque ille, qui iuxta septentrionalissimam partem est Sauarias, qui uero iuxta meridionalissimam Daros, qui nunc à barbaris Dara uocatur Drauus nuncupatur, uulgo Mora.

Danubiū conuersio iuxta Cornacum

44 26 : 45 15

Eiusdem conuersio iuxta Acumincum.

45 : 45 30

Eiusdem conuersio iuxta Rittium

45 30 : 45 0

Quod iuxta diuertigiū Sai fluuij est, qui & ipse per duas extensus Pannonias Cetio monti iungitur, prius ad septentrionē, postea ad occasum uersus.

45 : 44 30

Tenēt autē & ipsam prouinciā in partibus quidē occidentalibus Amantini Amantes Plinio. magis septentrionales.

Sub quibus Hercuniates. Postea Andiantes. Andizetij Straboni dicuntur. Postea Breuci. In partibus uero orientalibus,

qui maxime septentrionales sunt Arauisci Atrauisci Plinio. Et qui magis meridionales sunt Scordisci.

Ciuitates autem sub Danubio sunt.

Curta. Buda. Offen, Hungariæ regia.

42 : 47 0

Salua 42 30 : 47 30

Carpis 42 30 : 47 45

Aquicum 43 : 47 30

Salinum 43 30 : 47 0

Luffonium 43 45 : 46 45

Lugionum 44 : 46 30

Teutoburgium Quinq; ecclesiensis.

44 15 : 45 40

Cornacum 44 20 : 45 15

Acumincum legio 44 50 : 45 20

Rittium 45 30 : 45 0

Taururum Taurunum Plin. Alba Græca, Bela

gradum, uulgo Kricchjweyssenburg, à Turca nunc

per expugnata

45 : 44 30

A fluuio procul ciuitates hæ sunt.

Berbis 42 : 46 0

* Serbinum 42 20 : 46 30

Iuollum 42 20 : 46 0

Certissa 42 20 : 45 20

Mursella 43 : 46 0

Bibalis 43 : 45 30

Marsonia 43 : 45 0

Vacantium 43 30 : 46 30

Musia Colonia aliàs Mursia.

43 30 : 45 45

Sallis 44 : 44 40

Bassiana 43 30 : 44 50

Tarsium 44 30 : 44 30


* Sirmium 44 50 : 45 0

ILLIRIDIS DALMATIAE

aut Liburniæ situs. Cap. XVII.

Tabula quinta Europæ.

Sclauonia hodie, Germanis Windenlandt. Versus Vngariam est Croatia, ex Rusi descriptione dicta Valeria. Sabellius pro Valeria hodie ponit Stiriam, qui & Illirios dicit hodie Bosinenses.



Illiris terminatur à septentrionali plaga utraq; Pannonia iuxta terminos expositos. Ab occasu uero Istriæ per lineā, cuius mediū uersus finem superioris Pannoniæ gradus habet

36 30 : 44 30

Quod

Quod uero uersus sinū est Hadriaticū,

36 30:44 50
Ab ortu uero superiore Mysia per lineam, quæ à dicto diuertigio Sai flu. usq; ad finem, qui iuxta montē Scardū est extenditur *sardonici montes, Maranai uulgo.*

cuius gradus 47 :41 40
A meridie autē terminatur parte Macedonia, iuxta lineā quæ est à præfato sine, & usq; ad Adriā pertingit. Cuius gradus sunt 45 :41 0

Et hinc latere Hadriaticū usq; ad dictū Istriæ litem. Cuius lateris descriptio sic se habet. Post Istriam Italiae reliqua Liburniæ, quæ in Illiride est maritima sequitur ora.

Aluona *Albon uulgo.* 36 50:45 0

Flauona 37 :44 45

Tarsatica *Arsia.* 37 40:44 36

Oenei flu. ostia 38 :44 45

Velcera 38 30:44 45

Senia *Signia, uulgo Signa.* 39 :44 40

Lopsica *Iospica Plinio.* 39 20:44 40

Tedani flu. ostia 39 20:44 30

Ortopla *Ortopula.* 40 :44 30

Vepia *Vegium Plin.* 40 20:44 30

Argyrotū *Argyrum Plin.* 40 45:44 10

Corinium *Corninium.* 41 10:44 0

Enona *Nona hodie,* 41 30:44 0

* Iadera *Colonia Bida siue Zara uulgo.*

42 :43 45

Titi fluuij ostia *Titius Plinio.*

42 20:43 20

Scardona *Scardo hodie.* 42 40:43 20

Dalmatiæ autem ciuitates iuxta littus

Sicum *Sibinicū, Sebenico.* 43 :43 20

* Salone *colonia Salona* 43 20:43 10

Epetium 43 40:43 0

Riguntium 44 :42 45

Onaxum 44 15:42 30

Naronis flu. ostia *Nar Melæ, Narcuta flu.*

44 30:42 20

* Epidaurus *Ragusia.* 44 40:42 20

Risinum *Rhisinium.* 44 40:42 15

Ascruium *Ascruium.* 44 45:42 0

Rizonicus sinus *Catharum.*

45 :42 0

Bulua *Butua Plin. Budea.* 45 :41 45

Vlcinium *Olchirium Plin. Dulcigno.*

45 :41 30

Drilonis flu. ostia *Drino Lodrin.*

45 :41 20

Liffus *Alexium.* 45 :41 10

Fluit autē Drilon fluuius à mōte Scardo, & ab altero monte sito, iuxta medium superioris Mysiæ, cuius gradus

45 40:42 40

Ab eodem etiā alius amnis defluit Drinus nomine, qui in Saum flu. exit ab occidentali partē Tauruni ciuitatis.

Tenant autem prouinciam, qui Istriæ herent lapydres *Iapodes Strabo. Iapidia est, quam nunc Stiriam uocant.* Supra uero *Lyburniam* magis occidentales *Mazzæ.* Post *Derriopes & Derrij.* Supra *Derriopes* autē *Dyndarij.* Supra quos *Ditiones.* Supra autem *Derios Ceraunij.* Interiora ante *Dalmatiæ* tenent *Daurij.* Supra quos *Comenij & Vardei.* *ardios primo, deinde varalios dictos ait Strabo.* Supra hos *Narenij & Sardiota.* Et iterum supra hos *Siculota & Ducleate,* & *Piruste,* & *Scirtones* uersus *Macedoniam.*

Ciuitates mediterraneæ *Liburnorum* quidem hæ sunt,

Tediastrum 38 40:44 50

Arucia 39 30:44 45

Ardotium 40 :44 40

Stlupi 39 45:44 40

Curcum 40 30:44 45

Aufancali 41 20:44 45

Varuaria 41 10:40 20

Saluia 41 40:44 20

Adra 42 30:44 40

Arauzona 42 30:44 20

Affesia 42 15:44 50

Burnum 42 45:44 20

* Sidrona *S. Hieronymi patria Ioanni Cabilonensi, Stridona, Sdrigna uulgo.*

43 30:44 30

Blanona 42 30:44 30

Ouporum 43 :44 0

Nedinum 44 30:44 15

Dalmatiæ autē ciuitates mediterraneæ.

Andecrium *Andretium Straboni.*

43 30:43 30

Aleta 44 :43 10

Herona 44 20:43 45

Delminium *Demna* 44 45:43 40

C 3 Salo

Aequum colonia	44	40:43	20
Saloniana	45	:43	20
* Narbona colonia	<i>Narona alijs, Narenta hodie.</i>		
	44	20:42	45
Enderum	45	30:42	50
Chinna	45	40:42	30
Doclea <i>Antibaris.</i>	45	20:42	15
Rizana	45	15:42	0
Scodra	<i>Scutarum uocant, sub Venetorum dominio.</i>		
	45	30:41	30
Thermidana	46	:41	45
Siparuntum	46	30:42	10
Epicara	45	30:41	15
Erminacium	46	:41	20

Infulæ autem adiacent Liburniæ.

Apforus, in qua ciuitates duæ.

Crepfa *Crexa Plinio.* 36 40:44 30

Apforus 36 50:44 30

Et Curicta *Curita Plinio, uulgo Vegia, seu Veglia*

In qua ciuitates etiam duæ,

Fulfinium 38 10:44 20

Curicum 38 20:44 15

Et Scordona insula *Malconseglio insula, Iaderæ imminens, Blondo teste.*

In qua ciuitates duæ,

Arba 40 40:43 40

Colentum 41 40:43 30

Infulæ uero adiacent Dalmatiæ.

Iffa, & ciuitas 42 20:43 0

Lissam nos hodie prope Lissum urbem ad ostia Dri- lonis ponimus, quod Marinus Barletius testatur.

Tragurium, & ciuitas 43 :42 45

Pharia, & ciuitas *Pharus.*

43 :42 20

Corcyra nigra *Carfula hodie.*

44 :41 45

Meligene insula *Melitusam Polybius, nos Meliten uocamus.* 44 10:41 20

Finis secundi libri.

LIBER

TERTIVS HAEC
HABET.

Expositione partis orientalis Europæ,
iuxta subiectas puincias aut satrapias
Italiam totam, Cyrum insulam
Sardiniam insulam, Siciliam insulam
Sarmatiam que in Europa est
Tauricum Chersonesum
Iaziges Metanastas, Daciam
Myfiam superiorem
Myfiam inferiorem
Thracem Chersonesum
Macedoniam, Epirum
Achaiam, Peloponesum
Cretam insulam, Eubœam insulam

ITALIAE SITVS.
CAPVT I.

Tabula sexta Europæ.

Hesperia, Latium, Ausonia, Oenotria, Saturnia dicta est Italia. Vrbes 264. Blondus in ea esse tradit episcopales.



Talia terminat ab
occidente alpiu iu-
gis iuxta lineam que
extenditur a monte
Adula, usque ad Va-
ri fluuij ostia, quo-
rum gradus

27 30:43 0

Præterea littore Tyrreni pelagi à Ne-
apoli usque Leucopetram promont.

A septentrionibus aut terminatur Al-
pium iugis que Rhetia imminet.

Præterea Pœnis, & Oera, & Carusa-
dio montibus, qui sub Norico sunt,
quorum gradus dicti sunt.

Præter hæc littore Hadriatici sinus,
quod est à Tilauempto flu. usque Gar-
ganum montem. Ab ortu uero mari-
timis Adriatici maris, à monte Garga-
no Hydruntem usque. *Adriaticum, à Roma-
nis olim Superum mare, nunc mare Venetum*

A meridie aut littore Hadriatici pelagi,
à Tilauempto fl. usque ad Illyricam metam.

Præterea Ligustico littore atque Tyrre-
no, à Vari scilicet ostijs usque Neapo-

lim

lim, ac à Leucopetra usque Hydruntis
maritima.

Describitur autem in hunc modum
Post Vari fluuij ostia in Ligustico pe-
lago quæ habent 27 30:43 0

Varus, nomē retinet, ab Italia Galliã determinans
Massiliensium

* Nicæa Massiliensium Nisa, Niza.

28 :43 26

Herculis portus Villa Francha.

28 15:42 45

Trophæa Augusti Torbia, Orbia.

28 30:42 30

Monæcipor. Monacho. 28 40:42 40

Ligurię, apud Græcos Ligusticę, iuxta

Ligusticum pelagus Genuensis regio.

Albinimum Vintimilium Vintimia.

29 10:42 45

Albigaunum Albinga, Arbenga.

29 30:42 45

* Genua Genoua.

30 :42 50

Entellæ flu. ostia Lauania flu.

30 30:42 50

Tigullia Segesta, Sigestro, Sextri.

30 36:42 56

Veneris portus Lunæ portus, S. Venerius.

31 6:42 50

Ericis portus Delphini Plin. Finus port.

31 15:42 50

Ericis sinus intima Rapalli.

31 15:42 56

Macrallæ flu. ostia, Macra flu.

31 45:42 45

Diuertigiũ Boacti fluuij Serclus, Serchio.

31 30:43 0

Tuscorũ, secundũ Græcos autem Tyr-

rhenorum, iuxta Tyrrhenum pelag-

us Etruria, Toscania, Florentinorum.

Luna vastata est, Sarrazana iuxta.

31 45:42 45

Lunæ promont.

32 :42 40

Lucus feronię promont. Petra sancta.

32 20:42 40

Herculis fanum

32 40:42 45

Arni flu. ostia Arno.

33 20:42 40

Populonia Piombino iuxta, Plumbinum.

33 30:42 30

Populonium promont. Baractus portus.

33 30:42 0

Liburnus portus Liorno, Pise portus arx.

33 30:42 30

Traianus portus Volaterranorum portus.

34 :42 30

Telamon promont. 34 15:42 0

Telamone uulgo oppidũ est, promontoriũ uero di-

citur incolis mōte argētato, mons argēteus in quo

fuere Cossæ: proximus Straboni Hercules portus.

Hosæ flu. ost. Martha flu. 34 30:42 0

Cossæ a muribus perditæ, Orbitellum.

35 :41 56

Grauiscæ castellum est, Mons altus.

35 20:41 45

Castrũ nouũ Cornetum. 35 40:41 40

Pyrgi Ciuitas uetus, Pyrgo sacellum.

36 :41 40

Allium diruta est. S. Seucrina.

36 15:41 40

Latinorũ similiter iuxta Tyrrhenũ pe-

lagus Campania maritima, Latium.

Tiberis flu. ostia Albula prius, uulgo Teuero.

36 30:41 30

Flexus eius ad occasum

36 30:42 0

Ostia ciuit. & port. Romæ, Hostia.

36 30:41 30

Antium Neptunium. 36 50:41 20

Clostra Ansa, Astura. 37 10:41 20

Circeũ promont. Cercegli, Sancta Felicitas.

37 30:41 10

* Tarracine Terrachine, Anxur Plinio dictũ.

37 45:41 15

Cæta siue Gaieta est hodie media, inter fortissi-

mas Italię ciuitas, Plinio & alijs commemora-

ta unde & Caietanus sinus qui Formianus:

Formæ Phormiæ alij, Nola.

38 10:41 15

Campanorũ similiter iuxta Tyrrhenũ

pelagus. Neapolis regnũ, terra laboris.

Liris flu ostia Garilianus flu.

38 20:41 15

Soëssa Sinope dicta, Sessa. 38 30:41 30

Vulturnum flu. castellum, Viliturno.

38 45:41 6

Cumæ Sybilla Cumana. 39 20:41 30

Liternum Scipionis uilla, Baie.

39 10:41 30

Misenum 39 30:41 0

Puteoli Dicearchia prius, Pozolo.

39 50:41 0

* Neapolis Parthenope, Virgilio.

40 :40 36

C 4 Picentorum

Picentorum similiter iuxta Tyrrenum pelagus
 Sarni flu. ost. Scafati flu. 40 6:40 40
 Surrentum Sorienti. 40 10:40 30
 Mineræ promont. Capo Minerua.
 39 30:40 40
 Salernum Salerno, Amineum dictū Macrobio.
 40 :40 30
 Lucanorū similiter iuxta Tyrrenum pelagus
 Silari flu. ostia Silaris. 40 6:40 15
 Pæstum Possidonia Græcis, Polycastro.
 40 10:40 0
 Velia Helia Pli. Hyela Stra. 40 20:39 45
 Buxentum Pixūs Græcis, Belvedere iuxta.
 40 :39 30
 Brutiorum similiter iuxta Tyrrenum pelagus Messine caput.
 Lai flu. ostia Laus Plin. Talaus Strab.
 40 :39 15
 Tempfa ciuitas Temesa Mela.
 40 :39 0
 Taurianus Scopulus Teriana.
 40 20:38 45
 Ipponiatas sinus vibonensis, Hipponiatas.
 40 20:38 45
 Scylæum promont. Brutium Mela, uulgo Sciglio, ubi Scylla & Charybdis.
 39 40:38 20
 Regium Iulium Rezo. 39 50:38 15
 Leucopetra extrema Bond.
 39 50:38 0
 Magne Græciæ iuxta Hadriaticū pelagus
 Zephirium promont. Cauo di sole.
 40 45:38 20
 Locri ciuitas 40 50:38 30
 Locani flu. ostia Sagra. 40 50:38 30
 In sinu qui iuxta Scyllacium est
 Scyllacium ciuitas Sciletium, Schilazo.
 40 45:38 45
 Intima sinus Scyllacei 40 45:38 45
 Laciniū promont. Colone 41 30:39 10
 In Tarentino uero sinu
 Croton ciuit. Cutrone. 41 10:39 30
 Thuriū sybaris ante. 41 50:39 30
 Metapontium Metapontus, Pelicor.
 41 50:39 50
 Tarentum Taranto. 42 10:40 0
 Salentinorum Terra Hydrunti.
 Iapygiū promont. quod & Salētinum

dicatur salen Mela. S. Maria Delleque, de Leuca. 42 20:38 45
 Calabria iuxta Ionium Pelagus
 Hydrus Hydrunti, Otrūto. 43 :39 0
 Luspia Lupia Plin. Leccio, Lezo.
 42 40:39 30
 * Brundisium, Brendesum, Branditio.
 42 30:39 40
 Apulorū Peucetiorū in Ionio pelago
 Egnatia Iuuenatium. 42 30:39 50
 Barium Barri. 42 30:40 0
 Aufidij flu. ost. lo Fante. 42 30:40 15
 Apulorū Dauniorū in Ionio pelago
 Salpe Salapia Plin. Sapri. 42 50:40 20
 Sipus Sipontum, Siponto. 42 50:40 30
 Apeneste Manfredonia. 42 50:40 45
 Garganus mons S. Angelo.
 42 20:41 0
 Et iuxta sinum Hadriaticum
 Hyrium Tirium, Lesina. 42 30:41 15
 Frentanorum similiter Francauilla.
 Phiterni flu. ostia. Tipherni, Bisano flu.
 42 :41 30
 Buba Buca Strab. & Plin. 41 40:41 40
 Istonium Guasto. 41 30:41 45
 Pelignorum similiter Abrucini.
 Sari flu. ostia Sagri. 41 20:42 0
 Orton Ortona, pietra de pirati.
 40 45:42 15
 Mauruciorum similiter
 Aperi flu. ostia Aterni Pescara flu.
 40 30:42 30
 Matrini flu. ostia Plumba flu.
 39 20:42 45
 Picenorum similiter Marcha Anconitana.
 Castrum Flauiano. 38 30:43 0
 Cupra maritima 38 :43 45
 Truētī flu. ost. Tronto 37 40:43 20
 Potentia interijt. S. Maria de Loreto.
 37 15:43 30
 Numana interijt. 30 50:43 20
 Ancona 30 30:43 40
 Semnorum similiter Sennones.
 Aſij flu. ostia Aesium, Esino.
 30 20:43 40
 Sena gallica Senogallia, Sinigaglia uulgo.
 30 :43 40
 Fanū fortunæ Fano uulgo 35 40:43 40
 Pisaurum Farnazanum. Pesero.
 35 20:43 45
 Ariminum

Ariminum Rimino. 35 : 43 50
 Gallorum Boiorum similiter Romandio
 la, Romagna.

Rubiconis flu. ostia Pissatello, Rucon.
 34 50:43 50

*Rauenna 34 40:44 0

Padi flu. ostia Eridanus, poetis celebris, uulgo
 Po. 34 45:44 0

Fluuij caput, quod iuxta Larium palu-
 dem est 29 20:44 45

Commixtio ubi admiscetur Dorix flu-
 uio 30 40:43 45

Caput Dorix fluuij iuxta Poeninum la-
 eum Duria Plin. le doere. 28 45:43 45

Vbi diuertitur ad lacum Benacum Gar-
 de lacus. 31 45:43 30

Huius lacus situs 30 30:45 0

Post ostia Padi flu.
 Venetix similiter veneti ab Henetis Paphla-
 goniae populis.

Atriani flu. ostia 34 : 44 30

Carnorum similiter post inflexionem
 Marcha Taruisina, Foroiulienses.

Hadriatici sinus,
 Intimus sinus, in quo est Tilauæpti flu-
 uij ostium Taglamento flu. Fanaticus prius
 nunc Carnarius sinus. 33 50:44 50

Natisonis flu. ostia Lisontio.
 34 : 44 50

Histrice similiter post flexum intimi
 Hadriatici sinus sclauoniae pars, olim
 Lapigia.

Tergestum Colonia Trieste uulgo.
 34 45:44 50

Formionis flu. ostia Cisanus, Cesano.
 35 : 44 50

Parentium Parenzo. 35 20:44 50

Pola nomen retinet, Julia pietas Plinio.
 30 : 44 40

Nesactum Finis Italiae. 30 15:44 50

Ultra hoc oppidum in manu scripto Italico codice
 Arsia flu. finis Italiae describitur, longitudinis 30
 & dimidium, Latitud. 45. & sextam partem cui Plin.
 astipulatur, Nesactium hoc oppidum appellans.

Ciuitates autem sunt mediterraneæ
 Histrice quidem

Pucinum 34 45:45 0

Piquentum Pinguento. 35 30:45 0

Aluum Albona. 30 : 45 0

Carnorum mediterraneæ Garinthia, Cara-

niola ad Austriam pertinens:
 Forū Iulij Col. Frigoli. 32 50:44 50

Cōcordia col. Cōcordia. 33 15:44 50

* Aquileia Colonia Algar castellum:
 34 : 45 0

Venetix ciuitat. mediterraneæ hæ sunt
 Vicentia Vicenza. 32 10:44 30

Belunum Velunum. 32 30:44 40

Acedum 32 30:44 30

Opipergium diruta, Opitergum,
 32 40:44 45

Ateste 32 40:44 15

* Patauium Padua. 32 50:44 30

Alginnū Altinū, Torcello. 33 20:44 20

Atria Adria. 33 10:44 0

Cenomānorum qui sub Venetia sunt
 ciuitates hæ sunt, Lombardia.

Bergomum Bergamo. 32 : 44 20

Forum Diuguntorū 31 45:44 0

Brixia Bressa, Brescia. 32 30:44 10

Cremona Colonia 32 : 43 40

Verona Bern Germanice 33 : 44 0

Mantua 32 45:43 40

Tridentū Trient, Trento. 33 40:43 45

Butrium Rauennæ castellum à Strabone cognō
 minatur. 34 : 43 50

Bechunorum qui sunt ab occasu
 Venetix ciuitates hæ sunt,

Vaunia Louino. 31 : 44 40

Carraca Carauas 31 20:44 40

Bretena Brindes uulgo Brintum Plinio.
 31 40:44 45

Anaunium Anonium 31 30:44 30

Insubrū Mediolanenses, qui sunt ab occasu
 Cenomannorum ciuitates hæ sunt,

Nouaria Nouara, Nauer. 30 30:44 30

* Mediolanæ, quæ & Mediolaniū Mi-
 lan. 30 40:44 15

Comum Como. 31 : 44 20

Ticinum Pavia, Pavia. 31 : 44 0

Salasiorū, qui sub Insubribus sunt ciui-
 tates hæ Salutarum, Salusse marchia.
 Augusta prætoria colonia villa Francha.
 30 : 44 0

Eporedia Hiporigiensis, Hyurea.
 30 15:43 50

Taurinorum qui sub Salasns sunt, ciui-
 tates hæ,

Augusta Taurinorum Taurinum, Turin.
 30 30:43 40

Augusta

Augusta Batiendorum *Basinianum oppid.*

29 30:43 20

Iria *Tria Plin. Sartirana op.* 30 :43 20

Dertona *Derto, Tortona.*

30 40:43 30

Libycorum, qui sub Insubribus sunt ciuitates hæ,

Vercellæ *Appollinæ Martiali: Vrceil, Vergeli.*

31 :43 30

Gaumellum 31 30:43 40

In Graeis uero alpihus Centronorum

Mons Cinesius, mont cinis. Ciuitates hæ;

Forum Claudij *Tarantesa, ducis Sabaudia.*

29 :44 50

Axima 29 45:44 50

In Scutijs Alpihus Lepontinorū s. Gots

hardi mons

Oscela *Secusa.* 29 :44 40

Caturgidorum in Graeis Alpihus,

Eburodunum *Oftodurus S. Mauritius.*

29 40:44 30

Segusianorū in Graeis Alpihus, *sedusij,*

seduni.

Segusij *Cottia alpes, Syon* 28 30:44 50

Brigantium *Brianfon.* 29 :44 0

In Alpihus litoreis Nerusiorū *Mont vi*

sol, Vesulo monte.

Vintium 28 30:43 40

Suctriorum in litoreis Alpihus,

Salinæ 28 30:43 20

Vendiontorū in Alpihus litoreis,

Cemeneleum *Cemellio.* 28 30:43 0

Sanitium 28 30:42 50

Appennini autē *Apenini montes iuga Li-*

gurię ferē imminēt, & ab Alpihus inci-

piunt, deinde usq; ad Anconā proten-

duntur, hincq; conuersa, & magis Ha-

drizę propinquant usq; ad montē Gar-

ganum, post ad meridiem conuersa in

Leucopetra fines habent.

Liguria itaq; Apenninis supposita est

montibus, habet mediterraneas ci-

uitates has,

Sabata *maritima ciuitas: Sauona, Sabbatium Plin.*

nio, Sabatia Pomponio. 29 20:43

Polentia *Palanza oppid.* 29 40:43 0

Asta Colo. *Comes de Ast.* 30 20:43 0

Alba pompeia *Alba.* 30 30:43 20

Libarnum *Libarna Plin. Lauanium hodie, La-*

uanie comitatus. 30 45:43 10

Gallia uero togata ipsis subiacet mon-
tibus, Rauennam usq; producta, ha-
betq; ciuitates has,

Placentia *Piagenza.* 31 20:43 30

Fidentia *Florensola, Fidentiola.*

31 40:43 30

Brixellum *arx oppid. Brixillum, Bressello.*

32 :43 10

* Parma 32 :43 30

Regium Lepidum *Colonia Rezo, Regio,*

Ferrarię ducis. 32 30:43 30

Nuceria 32 30:43 20

Tanetum *Cannetum.* 33 20:43 40

Mutina *Modena, Modana* 33 :43 40

Bononia *Bologna, Boionia & Felsina quondā,*

33 30:43 30

Claternæ *destruata.* 33 50:43 30

Forū Cornelij *Imola.* 34 15:43 30

Cesena *Nomen retinet.* 34 40:43 40

Fauentia *Faenza.* 35 20:43 30

Forum Liuij *Forliuio, Forli.*

33 30:43 40

Tuscorum *Toscana, mediterraneę ciui-*

rates hæ sunt,

Biracellum *vicarellum* 31 45:43 10

Fossæ papyriane *Fossonouum.*

31 :42 50

Bondelia 32 30:42 50

Luca *nomen retinet* 33 :43 20

Lucus feronizę *Colonia Bientina.*

32 20:43 50

Pistoria *Pistorium.* 33 20:43 0

* Florentia *Fluentia prius, Firenze.*

33 50:43 0

Pisæ *Colonia Pisa.* 33 30:42 45

Volaterrę *volterra.* 33 45:42 40

Rusellę *depopulata, ad Alcinoi montem.*

33 30:42 20

Fesulę *euanuerunt.* 34 :43 0

Perusia *Perusium hodie, Perugia.*

35 20:42 30

Aretium *Arczo* 34 40:42 45

Cortona *Cotrona.* 35 :42 40

Aucula *Aquila, Aquapendens.*

34 20:43 30

Biturgia *sancti sepulchri, Burgus.*

35 :42 50

Manliana *Mallianum.* 34 30:42 40

Vetulonium *Viterbo.* 34 :42 30

Sana *Siena uulgo.* 34 20:42 30

Suana

Suaſa <i>Senenſium eſt.</i>	34	50:42	26	Camarinum <i>Camertes, Camerinum.</i>			
Saturniana Colonia <i>Saturnia.</i>					36	:43	0
	34	:42	40	Nuceria Colonia <i>Alphatena.</i>			
Eba	34	30:42	15		35	50:42	20
Volci <i>Volca, Crasſetum.</i>	34	40:42	10	Vilumbrorum qui <i>Vimbris magis</i>			
Cluſium <i>non extat.</i>	34	40:42	20	<i>orientales ſunt, Sabina olim,</i>			
Volſinium <i>Balsena.</i>	35	:42	20	<i>& cultores Oenotri.</i>			
Sudernum	35	30:42	0	Arna <i>Arnates Plinio.</i>	35	20:42	40
Ferentia <i>Falifcorum fuit, Ferentium.</i>				Iſpolum <i>Iſpellum.</i>	35	40:42	20
	35	30:42	30	Turde <i>Tuder Silio, Tudertum.</i>			
Vicus Elbij <i>Lacus Cimini.</i>					35	50:42	50
	35	50:42	6	Forum <i>flaminij exciſum, Fulgineum ibid.</i>			
Sutrium <i>interijt. Crapalica propè.</i>					36	:42	40
	36	:42	10	Spoletium <i>Spuleto uulgo.</i>	36	20:42	45
Tarquina <i>Deſolata.</i>	35	20:42	0	Meuania	36	15:41	30
Blera <i>Oppidum eſt,</i>	35	40:41	56	Ameria <i>Almelina.</i>	36	30:42	15
Coricum	35	45:41	45	Nagnia <i>Nequinum prius, Narnia, uulgo Narni.</i>	36	30:42	30
Forum <i>Claudij Tolſa.</i>	35	40:41	56	Ocriculum	36	45:42	30
Nepeta <i>Nepa.</i>	36	:41	50	Sabinorum ciuitates, qui ſunt magis <i>Orientales Vilumbris,</i>			
Falerinum <i>Falifcorum, Mont Flaſcon.</i>				Nurſia <i>Norcia nunc.</i>	36	45:42	50
	36	30:41	50	Aequiculorum ciuitates, qui ſunt magis <i>orientales Sabinis,</i>			
Cære <i>Agylla prius, Ceruere.</i>				<i>Celano uulgo.</i>			
	36	20:41	56	Obriculum	37	:42	20
Semnonum <i>mediterraneæ</i>				Cliternum <i>Celano uulgo.</i>	37	30:42	40
ciuitates hæ ſunt,				Casoli <i>Carſeoli Plinio. Taliacoſo.</i>			
Suaſa	35	30:43	20		37	20:42	20
Oſtra	36	:43	30	Marſorum ciuitates, qui ſunt magis <i>orientales Aequiculis, Aprutium cum ſequentibus dicitur.</i>			
Picenorum <i>mediterraneæ Picentes</i>				Aex ſeu Capra	37	40:42	30
<i>Plin. & Strab. nunc Marchia.</i>				Alfabucelis	38	:42	20
Ciuitates hæ ſunt,				Pregutiorum ciuitates, qui ſunt magis <i>orientales Marſis, Præcutini, Abruzi uulgo.</i>			
Traiana <i>Potentia.</i>	36	30:43	26	Beretra	38	30:42	30
Vrſa <i>Baluia vrſa.</i>	36	56:42	56	Interamnina <i>deſolata, Teramum.</i>			
Septempeda <i>deſtructa S. Seuerinus</i>					38	20:42	20
	36	56:43	10	Vestinorum, qui ſunt magis <i>orientales Prægutis,</i>			
Cupra <i>montana</i>	37	30:43	10	Pinna <i>Penna hodie.</i>	39	:42	40
Firmum <i>Ferino uulgo, Firmum Strab. & Mela,</i>				Auia	39	:42	30
<i>Firmanorum caſtellum Plin.</i>	38	20:42	50	Amiternum <i>diruta eſt, Aquila nunc.</i>			
Hadria	38	45:42	45		39	:42	15
Vimbrorum ciuitates qui ſunt ſupra <i>Tuſcos, Ducatus Spoletanus.</i>				Angolus <i>Angula Plinio. Sanctus Angelus.</i>			
Pitinum	34	40:43	15		30	30:42	30
Tifernum <i>Ciuitas caſtelli.</i>	34	40:43	26	Marucinatorum <i>mediterranea,</i>			
Forum <i>Sempronij, Foſſembrone.</i>				Teatea <i>Theate Ticti.</i>	39	45:42	30
	34	50:43	30	Latinorum			
Iſuium	35	:43	6				
Aeſis <i>Eſum uulgo, Scieſi.</i>	35	20:43	20				
Iuſicum	35	30:43	6				
Pertia <i>ſiue Peruſia</i>	35	30:43	50				
Centinum <i>ſentinum.</i>	36	30:42	50				
Aeſiſium <i>Aſiſa.</i>	35	20:42	45				

Latinorum, volscorum & Rutulorum, mediterraneæ ciuitates.			
* Vrbs Roma	36	40:41	40
Tibur Tybolitioli.	36	50:42	0
Præneſte à Bonifacio 8. perdita, Anagnia ibi.			
Tusculum Frascati.	36	50:41	45
Aricia perijt, Ricia caſtellū.	37	:42	20
Ardea oppidum eſt, Turni fuit & Rutulorum			
	36	45:41	30
Nomentum dereliſta, Turres ibi.			
	37	30:42	10
Treba	37	30:41	45
Vempſum	37	30:41	30
Velitre aliàs Velitrum, Velitri uulgo.			
	37	10:41	30
Lanubium Lauiniū op.	37	15:41	36
Atina	38	15:42	0
Fidene cuanuerunt.	38	:41	56
Fuſinum Fuſinona.	37	50:41	45
Ferentinum Hernicorū olim, Romæ oppidum.			
	38	:41	40
Priuernum volscorum, Piperno.			
	37	45:41	36
Secia Setia.	38	:41	30
Aquinum S. Thomæ patria, Aquino uulgo.			
	38	30:41	56
Sora Sorēſis ducatus, Cora.	38	20:41	40
Minturne Colonia perijt, Taieſtum caſtel- lum.	38	20:41	56
Fundi Fondi uulgo.	38	10:41	30
Pelignorū mediterraneæ ciuitates hæ ſunt, Valenſes, ubi Pelenum.			
Curſelinium Corſinium erat, Pratiſta nunc ca- ſtellum.	40	:42	20
Sulmo Ouidij patria.	40	30:42	10
Frentanorū mediterraneæ ciuitates hæ ſunt Ferentani, ubi Villa franca.			
Anxanum Anxum Plin. Lancianum.			
	41	30:41	20
Larinum renouatum.	41	30:41	30
Caracenorum qui ſub Ferētānis ſunt			
Auſidena durat, oppid.	40	40:41	43
Samnitū qui & Sabelli ciuitates, qui ſub Pelignis & Caracenis ſunt,			
Boianum Bouianum.	39	10:42	0
Aeſernia Aeſernia.	39	:41	20
Sepinum Sepinum.	39	30:41	50
Alliſa Alliſa.	40	:41	45
Tuticum	40	10:41	40
Teleſia	40	30:41	20

* Beneuentum uel Beneuētus Maleuen- tum quondam.	41	:41	20
Cluſium	41	20:41	26
Campanorū mediterraneæ ciuitates, Venafrū Cāpi Venafrani.	38	40:41	40
Teanum	39	:41	50
Sueſſa diſta Pometia, Seſſa nunc.			
	38	40:41	26
Cales Calenum, Carinula hodie.			
	39	40:41	30
Casilinum Caſtellucū	39	15:41	40
Trebula Mutiſca Virg. Treuium hodie.			
	39	56:41	30
Forū Poplij Deſolatū.	39	45:41	15
* Capua	40	:41	10
Abella Bella	42	20:41	10
Atella deleta fuit, Aduerſa ibi.			
	40	10:41	6
Picentinorum mediterraneæ, Nola	40	15:40	50
Nuceria colonia	40	30:40	40
Lucanorum mediterraneæ, Luca= nia, Baſilicata, Calabria pars.			
Vici	40	40:40	20
Compa	40	30:40	20
Potentia	40	40:40	15
Blanda	40	20:40	10
Grumentum	40	36:39	45
Irpinorū ciuitates mediterraneæ, qui ſunt orientiores Pi- centinis & Lucanis.			
Aquilonia	41	:41	0
Abellinum	40	50:40	45
Aeculanum Ecana, Troia nunc.			
	41	20:40	45
Fratuolum	41	:40	20
Appulorū Dauniorū, Qui & Dauni Plin. & Feſto. mediterraneæ ciuitates.			
Teanum Sidicinum cognominatum Plinio.			
	41	40:41	26
Nuceria Apulorum Luceria,			
	41	30:41	0
Vibarnū Manfredonia.	42	:41	0
Arpi Argyrippa.	41	40:41	15
Erdonia	41	20:40	26
Canuſiū Canna, ubi Romani ab Annibale dele- ti. Procopius 3. mil. à Canuſio diuidit Cannas.			
	42	6:40	30
Apulorum Peucentinorū medi- terraneæ ciuitates,			
Venuſia			

Venusia	41	40:40	30
Celia	42	10:40	15
Brutiorum mediterraneę ciuitates			
Numistrum	40	20:39	10
Consentia Cossentia	40	40:39	30
Vion ualentia <i>Biouona hodie, Hippo Plinio.</i>	40	15:38	50

Magnę Gracię mediterraneę ciuitates,

Petilia <i>Petelia Strab. Altamura oppidum.</i>	40	45:39	0
Abystrum	40	45:39	30
Salentiorum mediterraneę ciuitates,			
Rudia <i>Rudie Pomponio, Rhodie, Straboni.</i>	40	50:39	45

Nerium <i>durat</i>	41	:39	30
---------------------	----	-----	----

Aletium <i>valetium Melæ, Balesum Plinio,</i>	41	15:39	0
---	----	-------	---

Baubota	42	15:39	15
Vxentum	41	30:39	40
Veretum	42	20:39	0

Calabrię mediterraneę ciuitates,

Sturni	42	30:39	20
Vretum	42	30:39	30

Insule adiacent Italie in Ligustico quidem pelago

Gorgonis insula	32	30:42	0
Aethala insula	30	40:42	0

Capraria insula <i>Iustinopolis ciuitas, nec est in insula sed Chersoneso, Aegialos Græcis, ait Plinius</i>	32	:42	0
---	----	-----	---

Ilua insula	35	:42	0
-------------	----	-----	---

In Tyrreno autem pelago hæ sunt insule

Planasia insula	34	:41	0
Pontia insula <i>Pontius Pilatus, Ponce uulgo.</i>	37	20:40	45

Pädatoria insu. <i>Pädana.</i>	37	50:40	45
Parthenope insula	38	20:40	45
Procyta insula	38	45:40	40

Pithecura insula <i>Inarime, Homero, Aenaria Plinio, hodie Ischya.</i>	39	20:40	30
--	----	-------	----

Craprea insula	39	20:40	10
Syrenusę insule	39	30:39	50

Sirenes tres fuere meretrices & totidem insule,

Parthenope, Leucosia, Ligya, id est Virgo Alba Canora. inde prouerbium de Sirenum uocibus

& blandicijs,

In Ionio mari insule, que uocantur Dio medeę Tremiti insula, quinque quarum

situs

40 40:43 0

CYRNI INSVLÆ SITVS

seu Corsicę Cap. II.

Tabula sexta Europe

Corsica sub Genuensium dominio, uini optimi ferax, Terapne Ouidio nuncupata.



Insula Cyrnus, que & Corsica appellatur, cingitur ab occasu quidē & septentrionibus mari Ligustico.

Ab ortu autē Tyrreno mari. A meridie pelago, quod inter ipsam atq; Sardiniam interiacet: Eius litrus sic describitur, à medio lateris septentrionalis.

Valerij flu ostia	30	40:41	0
-------------------	----	-------	---

Tilox promont.	30	:41	30
----------------	----	-----	----

Cesie litrus	30	30:41	20
--------------	----	-------	----

Occidentalis lateris descriptio

Actium promont.	30	:41	40
-----------------	----	-----	----

Casalus sinus	30	15:40	20
---------------	----	-------	----

Viriballū promont.	30	:40	30
--------------------	----	-----	----

Circidij flu. ostia	30	:40	20
---------------------	----	-----	----

Rhætius mons	30	:40	20
--------------	----	-----	----

Rhium promont.	30	:40	15
----------------	----	-----	----

Vrcinium ciuitas	30	10:40	10
------------------	----	-------	----

Arenosum litrus	30	15:40	0
-----------------	----	-------	---

Locre flu. ostia	30	10:39	50
------------------	----	-------	----

Pauca ciuitas	30	15:39	45
---------------	----	-------	----

Ticarij flu. ostia	30	15:39	40
--------------------	----	-------	----

Titanis portus	30	20:39	30
----------------	----	-------	----

Fisera ciuitas	30	30:39	30
----------------	----	-------	----

Pitani flu. ostia	30	15:39	20
-------------------	----	-------	----

Marianum promontorium & ciuitas	30	50:39	30
---------------------------------	----	-------	----

Meridionalis lateris descriptio

Palla ciuitas	31	20:39	20
---------------	----	-------	----

Syracusanus portus <i>Bonifaciū hodie, ait Iacobus Bracelleus in Bello Hispanico.</i>	31	20:39	20
---	----	-------	----

Rubra ciuitas	31	20:39	30
---------------	----	-------	----

Graniacū promont.	31	30:39	40
-------------------	----	-------	----

Alista ciuitas <i>Amassa</i>	31	20:39	45
------------------------------	----	-------	----

Philonij portus	31	45:39	50
-----------------	----	-------	----

Orientalis lateris descriptio

Hieri flu. ostia	31	30:40	0
------------------	----	-------	---

* Valeria Colonia <i>Aleria legendū, à Dictatore Sylla facta Colonia</i>	31	30:40	0
--	----	-------	---

Rotani flu. ostia	31	30:40	20
-------------------	----	-------	----

Dianę portus	31	20:40	20
--------------	----	-------	----

Tutela Ara	31	30:40	30
------------	----	-------	----

D Tuolæ			
---------	--	--	--

Tuole flu. ostia 31 30:40 36

* Mariana ciuitas A Mario deducta colonia.

31 20:40 40

Vagum promont. 31 36:40 45

Mantinum ciuitas 31 20:41 0

Clunium ciuitas 31 20:41 10

Septentrionalis lateris descriptio

Sacrum promont. 31 36:41 30

Centurinum ciuitas 31 15:41 30

Cenelata ciuitas 31 :41 6

Tenent autem insulam populi uicacim habitantes hi. Ceruini occidentale latus sub aureo monte, qui gradus habet

30 45:40 45

Sub quib. Tarrabeni 30 15:40 45

Postea Titiani. Postea Balatoni.

Maxime autem septentrionales fines tenent Vanacini. Sub quibus Celebesii,

Post Licini, & Macrini. Sub quibus

Opini. Post Simbri et Coymaseni. Sub

quibus, qui maxime meridionales sunt

Subasani.

Ciuitates mediterraneę he sunt,

Ropicum Rogela. 30 15:41 0

Cersunum Nebio. 30 30:41 0

Palanta 30 20:40 45

Lurinum 31 :40 45

Aluca 30 20:40 30

Osincum 30 30:40 30

Sermitium 30 20:40 20

Talcinum 30 45:40 30

Venicium 30 50:40 30

Cenestum 31 :40 15

Opinum 31 20:40 26

Mora 30 30:40 0

Matifa 30 45:39 36

Albiana 31 :39 30

SARDINIAE INSVLAE

situs. Cap. III.

Tabula septima Europe.

Sandalyotis & Ichnusa priscis est uocata: Hispani ei dominantur. Iolaos eius colonos nuncupat Dioscorus Siculus lib. 5. & 6. Plinius Ilienses, quos postea Diatesbes, uocatos ait Strabo.



Sardinia insula circumdatur ab Oriente Tyrrheno pelago. A meridie Africo, Ab occasu Sardo. A septentrio

nibus mari quod ipsam & Cynnum intrat terluit.

Eius littora sic describuntur. Ab occidentali latere.

Gorditanum promont. 29 50:38 45

Tiliu ciuitas s. Reparata 30 :38 40

Nymphaeus portus 30 10:38 30

Hermeum promont. 30 :38 15

Temis flu. ostia 30 15:38 0

Coracodes portus 30 20:37 36

Tarre ciuitas 30 20:37 20

Thyrsi flu. ostia 30 30:37 10

Vsellis ciuitas colonia 30 30:36 56

Sacri flu. ostia 30 30:36 40

Osra ciuitas 30 30:36 30

Sardopatoris fanum 30 30:36 20

Neapolis 30 40:36 30

Pachia extrema 30 40:36 0

Meridionalis lateris descriptio,

Pupulum ciuitas 30 50:35 40

Solci portus 31 15:35 50

Chersonesus 31 30:35 45

Bioea portus 31 40:35 50

Herculis portus 32 :35 50

Nora ciuitas 32 :35 26

Litus anneum 32 6:35 56

Cuniochariu promont. 32 15:35 36

Orientalis lateris descriptio.

* Carallis ciuitas & promont. Calaris

Plinio, Caralis Strabo. Ioanni uero Cabilon. Caralita, uulgo Caller metropolis: ubi eius nominis promont. Boccatio. 32 30:36 0

Carallitanus sinus 32 10:36 20

* Susalei uilla 31 56:36 40

Supicius portus 31 50:37 10

Sapri flu. ostia 32 :37 0

Cedri flu. ostia 32 :38 0

Feronia ciuitas 31 45:38 10

Olbia ciuitas 31 40:38 30

Olbianus portus 31 40:38 45

Colymbariu promont. 31 45:39 0

Arti promontoria 31 45:39 30

Septentrionalis lateris descriptio,

Errebantiu promont. 31 30:39 30

Plubium ciuitas 31 30:39 6

Iuliola ciuitas 31 10:39 0

Tibula ciuitas 30 40:38 50

* Turris Biffonis ciuit. Sardos hodie, Turris Libyfontis Plinio. 30 15:38 50

Tenet autem plagam insule magis septentrio

ptentrio

tentrionalem Tibulatij & Corsij. Sub quibus Coracensij & Carensij. Postea Cunusitani. Sub quibus Solcitani *sulchitani Plinio.* & Luci Idonesij, Post Aefaronensij. Sub quibus Cornensij, qui Aechilensij dicuntur. Post Ruacensij. Sub quibus Celsitani & Corpiciensij. Post Scapitani, & Siculensij. Sub quibus Neapolite, & Valertini. Eique maxime meridionales sunt Solcitani.

Ciuitates uero mediterraneę he sunt,

Ericenum	31	:38	30
Eraun	31	30:38	40
Gurullis uetus	30	30:38	30
Bosa	30	30:38	15
Macopsisa	31	15:38	15
Sub quibus Mænomeni montes	31	:38	0
* Gurullis noua	30	30:37	20
Saralapis	31	15:37	45
Cornus Galea.	30	30:37	45
Aquæ Hypsitanae	30	40:37	15
Aquæ Lesitanae	31	30:37	45
Lesa	31	30:36	36
Aquæ Neapolitanae	31	45:36	10
Valeria ciuitas	31	56:36	0
Insulae uero circa Sardiniam sunt,			
Phintonis insula	30	40:39	6
Iliua insula	30	20:39	20
Nymphæa insula	29	45:39	30
Herculis insula	29	20:39	0
Diabate insula	29	30:38	45
Hieracum, hoc est, accipitrum insula	30	:35	45
Plumbea insula	30	30:35	30
Ficarta insula	33	:37	20
Hermæa insula	33	:39	0

SICILIAE INSVLAE

sirus. Cap. IIII.

Tabula septima Europe.

Sicania, Triquetra, & Trinacris dicta: sub Hispanorum hodie est ditio.



Sicilia ambitur ab occasu & septentrionibus mari Tyrrheno. A meridie Afro. Ab oriente Adriatico pelago. Eius littora sic se habent. Septentriona

lis lateris medium, quod acutissimum, et maxime ad Boream tendit, diciturque Peloripromont. 39 20:38 36

Occidentalis lateris descriptio in mari Tyrrheno,

Falacrium promont.	39	20:38	36
Myle Melazo.	39	:38	30
Eliconis flu. ostia	38	50:38	26
Tyndarium	38	30:38	20
Tymethi flu. ostia <i>Symæthum uocat Strabo & Plinius.</i>	38	20:38	25
Agathyrium	38	:38	15
Alontium	37	50:38	10
Chyde flu. ostia	37	45:38	6
Calacta	37	40:37	56
Alefa	37	40:37	45
Alete	37	36:37	47
Monali flu. ostia	37	30:37	47
Cefalædis <i>Cephalodum.</i>	37	20:37	40
Himeræ flu. ostia <i>Himereum Solino.</i>	37	15:37	20

Thermæ Himeræ ciuitas *Thermine hodie,*

	37	6:37	15
Olulis	37	:37	20
Eleutheri flu. ostia	37	:37	6
Panormus <i>Palermo metropolis.</i>	37	:37	0
Bathis flu. ostia	37	:36	40
Cætaria	37	:36	45
Drepanum <i>Drepana Plinio, uulgo Trapani</i>	37	:36	20
Emporiū Segestanū	36	30:36	30
Aegitharusus extrema	36	50:36	15

Meridionalis lateris descriptio in Africo pelago,

Acithij flu. ostia <i>Acis, Acilius.</i>	37	30:36	6
* Lilybæum ciuitas, & promont.	37	:36	0

Hinc naues à Carthaginensium portu egrédientes uideri, refert Valer. Max.

Selenuntis flu. ostia	37	20:36	15
Mazare flu. ostia	37	30:36	15
Pintia	37	40:36	20
Sossij flu. ostia	37	45:36	20
Isburi flu. ostia	38	6:36	26
Heraclea	38	20:36	26
Hypsæ flu. ostia	38	30:36	26
Agragantinum emporium <i>Agrigentum, uulgo Gergento.</i>	33	50:36	26

D 2 Himeræ

Himeræ flu. ostia	39	:36	20
Ipori flu. ostia	39	15:36	20
Buca extrema Butera hodie.	39	20:36	20
Caucana portus Raracara.	39	30:36	15
Motychani flu. ostia	39	40:36	20
Odyssa seu Vlyxia promont.	39	50:39	15
Orientalis lateris descriptio in Hadriatico mari			
Pachinus promont. Cauo Pascinio, Pachynū, ab æris crassitudine.	40	:36	20
Phœnicus portus	39	45:36	30
Orini flu. ostia	39	45:36	40
Longum promont.	39	50:36	45
Chersonesus	39	40:36	56
* Syracusæ Colonia Saragosa uulgo.	39	30:37	15
Alabi flu. ostia Alabas, Alphaus cum Arethusa fonte.	39	26:37	30
Taurus promont.	39	30:37	20
Pantachi flu. ostia Panthagies Plinio.	39	20:37	36
* Catana colonia Catina, Catania uulgo.	39	36:37	40
Symethi flu. ostia	39	20:37	45
Tauromenium Colonia Tauernera, Naxum prius.	39	30:37	50
Argenum promont.	39	30:38	10
Messena in freto Zancle prius, post Mamertinum, uulgo Mesina.	39	30:38	30
Montes in Sicilia, memoratu digni, hi sunt,			
Aetna Gibello monte	39	:38	0
Cratas	37	40:36	40
Tenent autē ipsius septentrionalia Mensen,			
Media Orbite & Catanæ. Catinenses, quorum duo iuuenes humeris parentes euexerunt per medias flammis ignibus illæsi. Meridionalia uero Segestani & Syracusæ.			
Ciuitates mediterranea in Sicilia hæ sunt,			
Capytium	38	20:38	15
Abacena	39	:38	15
Imichara	38	30:38	0
Tiffa Tisse.	38	50:38	0
Aleta	37	50:37	50
* Centuripe Centoripa Straboni.	38	30:37	45

Dymethus	38	50:37	36
Aetna Inesia prius.	39	20:37	45
Agurium	38	15:35	0
Herbita S. Nicolaus.	38	40:37	30
Sergentium	38	30:37	30
Hydra	38	30:37	20
Leontiū desolata, Leōtini.	39	:37	30
Erbesus	37	50:37	20
Neetum	38	20:37	26
Menzæ	38	50:37	26
Paciortus	37	20:37	10
Afferus	37	40:37	20
Enna Anna uulgo, unde Proserpina à Plutone raptâ	38	6:37	6
Petra Petralia	38	40:37	6
Megara diruta	39	15:37	15
Hybla Mons & oppidū.	38	20:37	0
Engium	39	:37	0
Cotyrga	38	:36	45
Cacyrum	38	40:36	45
Acree	39	15:36	40
Schera	37	30:36	50
Triocla Triochala	38	:36	45
Agragas Agrigentum, Melæ Acragas.	38	30:36	40
Motuca	39	26:36	40
* Segesta desolata, Aegesta alijs, inde Aegestani & Segestini.	37	10:36	30
Legum	37	30:36	20
Entella	37	45:36	30
Ancrina	38	30:36	26
Phthinthia	38	40:36	30
Gela Cherza uulgo.	39	:36	30
Camarina	39	20:36	26
Elorus	39	40:36	30
Ina	30	30:36	26
Elcethium	37	15:36	15
Insule iuxta Siciliam hæ sunt, Aeliæ insule, Vulcaniæ nostris, Ephestiades Græcis.			
Didyme insula	39	:39	0
Hicesia insula	39	20:39	0
Ericodes insula Ericusa.	38	20:38	45
Phœnicodes insula Phœnicusa.	38	30:38	50
Vulcani insula	38	50:38	36
Lipara insula & ciuitas Longonis ante.	39	:38	45
Euonymos insula Euonyma.	39	30:38	45
Strögyle insula Strögyla.	39	20:38	45

Vstica insula & ciuit.	36	30:38	45
Osteodes insula	36	15:37	0
Phorbantia insula	36	:36	20
Aegusa insula <i>Aethusa alijs.</i>	36	15:36	6
Sacra insula <i>Hiera, Therasia prius, Plin.</i>	36	:36	0
Paconia insula	36	30:35	50
Aeoli insula	37	:39	0

SARMATIAE IN EUROPA
Situs. Cap. V.

Tabula septima Europæ.

Sarmatae iudem & Sauromatae. Diuisa est regio in Poloniam, Rusiam, Prusiam, Lituaniam, Liuaniam, Podoliam, Moscouiam. Polonia quæ Vandalia, inter hanc & Germaniam media, utriusque partem occupat, sub proprio rege Christiano. His proximi et quãdoque subditi in mediterraneis Lituani ad Chronin flu. quorum ciuitas Vilna. Sclauonica lingua ferè omnes utuntur. Sacrorum ritus partim Romanus, partim Græcus.



Sarmatia quæ in Europa est, definit à Septentrionibus oceano Sarmatico, iuxta Venedicum sinum, & parte

terre incognite secundum descriptionem hanc. Post Vistulæ flu. ostia quæ

habent partes	45	:56	0
Chronis flu. ostia	50	:56	0
Rubonis flu. ostia	53	:57	0
Turunti flu. ostia	56	:58	30
Chersini flu. ostia	58	30:59	30

Situs littoris, quod est per parallelum qui per Thylen scribitur, hoc est finis pelagi terre cognite 62 : 63 0

Finis uero iuxta meridionalem Sarmatiæ plagam, qui per fontes Tanais fluuij describitur gradus habet

64: 63 & 64: 58

Ab occasu uero terminatur Vistula flu. & parte, quæ est inter caput ipsius et Sarmaticorum montium, linea & montibus ipsis, quorum situs dictus est.

À meridie uero lazibus Metanastis Ab Australi uero fine Sarmaticorum montium, qui habet

42	30:48	30
----	-------	----

Usque principium Carpati montis *Crdpak mons.* qui grad. habet

46	:48	30
----	-----	----

Et Daciæ annectitur iuxta eundem parallelum usque ad Borysthenis flu. ostia.

Neper ab accolis Polonis, qui maior Borysthenes.

Et hinc littori ponti usque Carcinitum fluuium. Huius autem littoris descriptio sic habet

Borysthenis flu. ostia 57 30:48 30

Fontes fluuij 52 :53 0

Hypanis fluuij ostia 58 :48 30

Nemus Dianæ promont. *Pidea ciuitas.*

58 30:47 45

Isthmos Achillei cursus *Dromos Achilleos Plinio.*

59 :47 40

Occidentale Achillei cursus promontorium, quod sacrum uocatur promontorium

57 50:47 30

Pars orientalis, quæ uocatur Mysaris promontorium

59 45:47 30

Cephalonesus

59 45:47 50

Bonus portus

59 30:48 0

* Tamyra

59 20:48 30

Carciniti flu. ostia *Hypacyrim nominat Pompeius.*

59 40:48 30

Post quæ sequitur Isthmos, qui determinat Tauricam Chersonesum. Cuius finis, qui in Carcinite est sinu Carcinutes alijs dicitur, habet partes

60 20:48 20

Qui autem in Byce est palude

60 30:48 30

Ab oriente uero terminatur Isthmo fluuij Carciniti et Byce palude *Buges Plinio.* & latere paludis Meotidis, *Temerinda barbaris.* quod est usque ad fluuium

Tanaim & ipso fluuiio Tanai, *Don flu. hodie appellatur à Tartaris, Silyn uocatum ait Plinius.* ac etiã meridiano, qui est à

fontibus Tanais amnis ad incognitam terram, usque ad predictum finem.

Circumscribitur autem latus hoc, in hunc modum. Post Isthmum qui iuxta Carcinitum est fluuium paludis Meotidis,

Noua Moenia *Album castrum, & Weissenburg.*

60 30:48 40

Pasiasci flu. ostia

60 20:48 40

Lianum ciuitas

60 :49 15

Byci flu. ostia *Buges.*

60 20:49 30

Actra ciuitas

60 30:49 40

Geri flu. ostia *Mela in Carcinite sinu Gerrum*

ponit.

61 :49 50

D 3 Cnema

Cnema ciuitas <i>Comania uulgo.</i>	62	30:49	45
Agarum promont.	63	:49	40
Agari flu. ostia <i>Sagarim nominat Ouidius.</i>	62	30:50	30
Lacus saltus Dei	62	40:51	15
Lyci flu. ostia	63	:51	30
Hygris ciuitas <i>Tabardi uulgo.</i>	63	30:52	30
Poriti flu. ostia	64	30:53	0
Carcea uicus	65	:53	30
Ostium occidentale <i>Tanais flu.</i>	66	20:54	10
Ostium orientale ipsius	67	:54	30
Flexio fluuij	72	30:56	0
Fontes fluuij	64	:58	0
Post hos præfatus finis ad incognitã terrã q̄ habet partes	64	:63	0
Sed & alijs quoq; montibus Sarmatia cingitur. Quorum hi nominantur, Teuca mons <i>aliter Peuca.</i>	51	:51	0
Amadoci montes	59	:51	0
Bondinus mons	58	:55	0
Alaunus mons	62	30:55	0
Carpatus mons ut dictũ est, <i>Crapak uulgo dicitur.</i>	46	:48	30
Venedici montes	47	30:55	0
Et Riphæi, quorum medium	63	:57	30
Borysthenis autem fluuij, id quod iuxta Amadocã paludem est gradus habet	53	30:50	20
<i>Boh flu. hodie nuncupatur, minor Borysthenes.</i>			
Fons qui maxime septentrionalis est Borysthenis	52	:53	0
Fluuiorũ autem, qui sub Borysthene sunt Tyras fluuius terminat partes Dacie & Sarmatiæ, à flexione, cuius gradus sunt	53	:48	30
<i>Neyster flu. Rusiæ Rubæ.</i>			
Vicq; ad fines, cuius gradus	49	30:48	30
Axiaces uero fluuius Sarmatiã & ipse interluit parũ super Daciã, usq; ad Carpatũ montem. Tenet autem Sarmatiã maxime gẽtes Venede per totum Venedicũ linum. <i>Finnonicus siue Sueticus hodie finis, quem post Prutenos Liconij colũt uiri Christiani.</i> Et super Daciã Peucini & Baster			

ne. Et per totum Meotidis latus Iazyges ac Roxolani. Et q̄ interiores sunt ijs Amaxobii. *Hamaxobitæ Põponio, Vadianus putat hos esse hodie Moschouitas, eorũ metropolis Moscua et amnis Moscha.* & Alauni Scythæ. Minores autem gentes tenent Sarmatiã penes Vistulã quidem flu. Sub Venedis Gythones sunt. Post Phinni Prussia, & populi Pruteni utraq; Vistule ripas ad mare colunt, inter Germanos & Sarmatas medij. *Mariani ordinis Teutonici milites imperant, Polonorum inimici. Ciuitas eorũ Mariæburgũ.* Post Sulanes. Sub quibus Phrũgudones. Post Auarini iuxta caput Vistulæ amnis. Sub quibus Ombrones. Post Anartophracti. Post Burgiones. Post Arsyetæ. Post Saboci. Post Piengitæ, & Biessi penes Carpatum mōtem. Iis omnibus magis oriẽtales sunt sub Venedis quidem iterũ Galinde et Sudini, ac Stauani usq; ad Alaunos. Sub quibus Igylliones. Post Cæstoboci, et Trano mōtani usq; Peucinos mōtes. Rursus Venedici sinus reliquũ iuxta oceanũ habitat Veltæ. Supra quos Hossij. Postea Carbones, q̄ maxime ad septẽtrionem uergũt. *Lapones deinde iuxta Norbergiæ & Suetiæ Isthmũ, deinde Pygmeos sub perpetua quasi esse caligine nostri ferunt.* Quibus magis oriẽtales sunt Careotæ, & Sali, sub quibus Agathyrsi. Post Aorssi, et Pagiritæ. Sub quibus Sauari, & Bornisci usque ad Riphæos mōtes. Postea Acibi, & Nasci. Sub quibus Vibiones, & Idræ. Et sub Vibionibus usque ad Alanos *Alanos nostri, prisca Massagetæ dixerunt, Hunnos Procopius.* Sturni. Inter Alaunos aut & Amaxobios sunt Caryones & Sargathij. Et penes flexũ Tanais fluuij Ophiones, & Tanaitæ. Sub quibus Otyli usq; ad Roxolanos. *Rutheni à nobis dicti, inde Rusiani & Rusiæ regnum.* Inter Amaxobios uero & Roxolanos Reucanali & Exobigyta. Et rursus inter Peucinos et Basternas sunt Carpiani. Supra quos Geuini. Postea Bodini. Inter Basternas aut et Roxolanos sunt Chuni. Et sub proprijs mōtibus Amodoci & Nauari. Penes quidẽ Bycem paludem Torreccadæ *Podolia.* Penes aut Achilleum

leſſi curſum ſunt Tauriſcythę. Sub Baſternis uero iuxta Daciam Tagri. Et ſub ipſis Tyrangitę. Sub flexione autem Tanais fluuij locatę ſunt Alexandri Arę, ſub gradibus 53 : 57 0
Et Cęſaris Arę ſub gradibus

58 : 56 30

Et inter oſtia eſt Tanais ciuitas quę eſt Alopeta, 57 : 54 30

Ciuitates autem ſunt mediterraneę inter flumina iuxta Carcinũ quidem flu. hęc,

Carcinna ciuitas *Carcine Plinio.*

59 30 : 48 45

Torocca 58 30 : 49 0

Paſiris 58 30 : 49 30

Hercabum 58 30 : 49 15

Tracana 58 30 : 49 45

* Naubarum 58 30 : 50 0

Circa autem Boryſthenem flu. hęc,

Azagarium 56 : 50 40

Amadoca 56 : 50 30

Sarum 56 : 54 0

Serimum 57 : 50 0

Metropolis *Miletopolis Plinio.*

56 30 : 49 30

* Olbia quę & Boryſthenes dicitur

Olbis etiam dicitur, quę beata interpretatur.

Olbiopolis *Plinio.* 57 : 49 0

Supra uero Axiacem fluuium

Ordeſſus 57 : 48 30

Et apud diuertigium Boryſthenis fluuij.

Leinum ciuitas 54 : 50 15

Sarbacum 55 : 50 0

Nioſſum 56 : 49 40

Supra autem Tyram fluuium

penes Daciam,

Carrodunum 49 30 : 48 40

Metonium 51 : 48 30

Clepidana 52 30 : 48 40

Vibantaurium 53 30 : 48 40

Heractum 53 50 : 48 40

Infula autem eſt penes oſtia

Tanais fluminis,

Alopeta, quę & Tanais infula dicitur

66 30 : 53 30

TAVRICAE CHERSONE
ſi ſitus. Cap. VI.

Tabula VIII. Europę.

Minor Tartaria, Gazaria barbaris, Pręcopita

Tartari ei nunc dominantur, Turcis,

ſimiles, ait Paulus Iouius.



Laurica Chersonesus ſicut dique terminatur a Carcinũ to ſinu uſq; ad Bycen paludę, Iſthmo adiacere, et littoribus ponti, & Cimmerij Boſphori, & paludis Meotidis, iuxta partes, ſecũdũ descriptiones has, Poſt Iſthmũ ſecus fluuium Carcinũ

Eupatoria ciuitas *Pompeopolis poſtea.*

60 45 : 47 40

Dandaca 60 45 : 47 20

Symbolorum portus 61 : 47 15

Partheniũ promont. 60 40 : 47 0

Chersonesus 61 : 47 0

Ctenis portus 61 15 : 47 6

Arietis frons promont. *Criu Metopon Plin.*

opponitur ei in Aſia Carabis. 62 : 46 40

Charax 62 : 46 50

Lagyræ 62 30 : 47 0

Corax promontoriũ 62 : 47 0

Iſtriani flu. oſtia 63 30 : 47 10

Theodoſia, *Capha hodie, ſub Genuẽſibus erat*

63 20 : 47 20

Nymphæum 63 45 : 47 30

Cimmerij Boſphori

Tyricata 63 30 : 47 40

* Panticapęa *Phanagoria poſtea; Straboni*

& Plinio Panticapęum. 64 : 47 50

Myrmeciũ promont, 64 : 48 30

Meotidis paludis

Parthenium 63 30 : 48 30

Zenonis chersonesus 63 : 48 45

Heractum *Heraclea.* 62 : 48 30

Ciuitates autę in Taurica Chersoneso mediterraneę ſunt hęc,

Taphros *Taphrę Plin.* 60 40 : 48 15

Tarona 62 20 : 48 15

Poſtigia 63 : 48 15

Paroſta 61 30 : 48 10

Cimmerium 62 : 48 0

Portacra 61 50 : 47 40

Bæon 62 50 : 47 45

Iluratum 63 20 : 47 50

D 4 Satarche

Satarche	61	15:47	40
Badatium	61	30:47	30
Cyteum	62	15:47	30
Tazus	62	40:47	30
Argoda	61	45:47	15
Tabana	62	20:47	15

I A Z Y G V M M E T A N A S T A
rum situs. Cap. VII.

Tabula nona Europæ.

Septem castra hodie, Germanicè Sibenburgen: partim ab Hungaris, partim à Valachis colitur.

Azyges Metanastæ terminant à Septentrionibus parte Sarmatiæ in Europa explicata. Ab austro uero Sarmaticis montibus, usque ad Carpatum montem. Ab occasu autem & meridie, dicta Germaniæ parte, quæ est à Sarmaticis montibus usque ad flexum Danubij, qui iuxta Carpatum est, & hinc Danubij fluminis parte, usque Tibisci amnis diuertigium, qui ad septentriones fertur, cuius diuertigij situs habet gradus

46 : 44 15
Ab oriente autem Dacia iuxta ipsum Tibiscum fluuium, qui ad orientem uersus, sub monte Carpatum definit, a quo etiam fertur, huius gradus sunt

46 : 48 30
Ciuitates Iazygum Metanastarum hæ sunt,

Vicenum 43 15:48 20
* Gormanum Clesenburgum à nonnullis.

Abrieta 43 40:48 15
Trissum 43 20:48 0
Parca 44 10:47 45
Candanum 43 30:47 40
Pessium *Furtarca hæc ipsa nobis est.*

44 40:47 0
Partiscum 45 : 46 40

D A C I A E S I T V S.

Cap. VIII.

Tabula nona Europæ.

Transylvania partim, & Valachia, quæ ultra Danubium in Euxinum protenditur. Gephyriam uocat Iornandes.



Dacia definitur à Septentrionibus parte Sarmatiæ, quæ est in Europa, à Carpatum monte, usque ad finem præfatæ conuersionis Tyre fluuij, cuius gradus sunt, ut dictum est

53 : 48 30
Ab occasu Iazygibus Metanastis, iuxta Tibiscum amnem.

A meridie autem ea parte Danubij fluminis, quæ est à diuertigio Tibisci amnis: usque ad Axium ciuitatem à qua iam Danubius usque ad Pontum & ostia Ister appellatur, cuius partis situs sic se habet,

Post diuertigium Tibisci fluuij Tissa à Barbaris appellatus. prima conuersio ad austrum

47 20:44 45
Iuxta diuertigium Rhabonis fluuij, quæ ad Daciam tendit

49 : 43 30
Ciabri diuertigium 49 30:43 45
Id quod iuxta diuertigium est Alutæ amnis, qui ad Septentrionem cum impetu uectus Daciam diuidit

50 : 44 0
Conuersio iuxta Oescum

51 : 44 0
Conuersio iuxta Axium ciuitatem

54 20:45 45
Aqua & Danubius usque ad ostia (ut diximus) Ister appellatur. Ab oriente autem terminatur inde Istro fluuijo, usque ad conuersionem, quæ iuxta Dinogetiam ciuitatem est, cuius gradus

53 : 46 40
Præterea Hieraso fluuijo, qui iuxta Dinogetiam ab Istro exceptus, ad Septentrionem et orientem fertur usque ad præfatam conuersionem Tyre fluuij, ut dictum est graduum

53 : 48 30
Tenent autem Daciam maxime septentrionalem à plaga occidentali incipiendo Anarti, & Teurisci, & Cistoboci,

Cistobocæ

Eustobocæ Marcellinus & Capitolinus in Sarmatia ponunt, & sub his Prædauensij & Rhazacensij, & Caucoensij. Sub quibus similiter Bièphi, & Burredeensij, & Cotentij. Et iterum sub his Albocensij & Potulatensij, & Sensij. Sub quibus qui maxime australes sunt Saldensij, & Cigisi, & Piephigi.

Ciuitates in Dacia insigniores hæ sunt

Rhuconium	46	30:48	10
Docirana	47	20:48	0
Parolissum	49	:48	0
Arcobadara	52	:48	15
Triphulum	52	15:48	15
Patridana	53	:48	15
Carfidana	53	20:48	15
Petrodana	53	45:47	40
Vlpianum	47	30:47	30
Napuca	49	:47	40
Patruissa	49	:47	20
* Salinæ	49	15:47	10
Prætoria augusta	50	30:47	0
Sandana	51	30:47	30
Angustia	52	15:47	15
Vridana	53	10:47	40
Marcodana	49	30:47	0
Ziridana	49	30:46	20
Singidana	48	:46	30
Apulum	49	15:46	40
Zermizirga	49	30:46	0
Comidana	51	30:46	40
Rhamidana	51	50:46	30
Pirum	51	15:46	0
Zusidana	52	40:46	15
Paloda	53	:47	0
Zuribara	45	40:45	40
Lizisis	46	15:45	20
Argidana	49	30:45	15
Tiriscū quod iam Taros dicitur. <i>Grosse chana.</i>	48	30:45	15
* Zarmizegetusa regia vlpia Traiana de inde dicta, uulgo Cron.	47	50:45	15
Hydara, id est, aquæ	49	30:45	40
Netindana	52	45:45	30
Tiasum	52	:45	30
Zeugma <i>Clesenburg.</i>	47	40:44	40
Tibiscum	46	40:44	50
Dierna	47	15:44	30
Acmonia	48	:45	0
Druphegis	47	45:44	30

Phrateria	49	30:44	30
Pinum	50	30:44	40
Amutrium	50	:44	45
Sornum	51	:45	0

MYSIAE SUPERIORIS.

situs. Cap: IX.

Tabula nona Europæ.

Bosna, Rascia, & Seruia his ferè limitibus hodie continentur. Sunt ambæ Mysie sub Turcarum imperio, quibus Seruia dicitur Segoria. Mysie huius etiam pars Hungariæ est, si Pontano creditur.



Mysia superior terminatur ab occidente Dalmatia, secundum lineam prædictam, à diuertigio Sai fluiuij usq; ad Scardum mon-

tem, cuius situs 47 : 41 40
A meridie inde usq; ad Macedoniam, ad mōtem Orbelum linea usque ad finem, cuius positio est

49 : 42 30

Ab oriente parte Thraciæ, quæ est à fine prædicto usq; ad Ciabruū fluiuium iuxta terminum, cuius gradus sunt

50 : 43 0

Præterea ipso Ciabro fluiuo iuxta inferiorem Mysiā usq; quo Ciabrus Danubio admisceat, cuius gradus sunt

49 30:43 45

A septentrione inde usq; ad Saum amnem Danubij fluminis parte

Tenant autem prouinciā iuxta Dalmatiam Tricornesij. Quæ autem secus Ciabrum flumen sunt tenent Mysi, & quæ interiacēt, Picēsij. Quæ uero apud Macedoniam sunt, habent Dardani.

Quo tractu Rasciam & Seruiā Volaterranus describit.

Iuxta Danubiū autem amnem ciuitates hæ sunt,

Singidunum	45	30:44	30
Tricornium	46	:44	30
Iuxta quā diuertitur Moschius fluiuis			
Viminatium legio	46	30:44	20
Tanatis	47	:44	0
Eteta	47	15:43	40
Dorticum	48	:43	30

Rhætiaria

* Rhetiarum Mysorum 49 : 43 30
 Aliarum autem ciuitates à Danubio diffi-
 tæ hæ sunt,

Orrea	46	45:43	30
Timacum	47	30:43	0
Vendenis	48	:42	30
Velanis	49	:42	45
Dardaniæ autem ciuitates,			
Nessum	47	20:42	30
Arrhibantium	47	30:42	0
Vlpianum	48	30:42	40
Scupi	48	30:42	30

MYSIAE INFERIORIS
 situs. Cap. X.

Tabula nona Europæ.

Sagoria hodie Sabellico Eneadis 9. lib. 1. Getas uo-
 cat Strabo. Huius & Thraciæ pars Bulgæ-
 ria hodie dicitur. Vtraque autem Mœ-
 sia dicitur Latinis.



Mysia inferior terminat̄ ab
 occasu præfata parte Cia-
 bri fluuij, atq; Danubij us-
 que ad Dinogetiam ciuita-
 tem, deinde Hierasso fluuiio usque ad
 cōuersionem Tyræ fluminis, quæ con-
 uersio, ut dictum est gradus habet

53 : 48 30

A meridie uero parte Thraciæ, quæ est
 à Ciabro, supra Aemum montem usq;
 ad Messembriam ciuitatem ponti, quæ
 gradus habet

55 : 44 40

A septentrionibus autem prædicta con-
 uersione Tyræ fluminis usque ad eius
 ostia. Ab oriente uero Pōto Euxino.

Mare magnum uocatur, Aximos prius, id est, in-
 hospitalis. Danubius uero ab Axio poli
 Ister uocat̄ usq; ad pōti ostia. Cōuersio
 uero quæ est ad ciuitatē Dinogetiā, iā
 dicta est habēs gradus

53 : 46 40

Reliquus uero ordo ostiorū ita se ha-
 bet

Ostia Danubij quatuor ualida, Peuce, Naracosto-
 ma, Calostoma, Pseudostoma. Plin. & Cornel. Ta-
 citus sex ponunt, quia duo parua supersunt, Bore-
 ostoma, Spiroostoma. Amianus Statius & Mela
 septem numerant, quia laguidissimum unum nec
 perpetuum ostenditur.

Prima eorū sectio, quæ est iuxta Nuio-

dunum ciuitatem gradus habet

54 50:46 30

Inde pars quidē maxime Australis cir-
 cumfluens insulam Peucem appella-
 tam, gradus habet

55 20:46 30

Influit autem in pōtum ostio, quod di-
 citur Sacrum uel Peuce ad gradum

56 : 46 15

Pars eius, quæ maxime ad Boream uer-
 git scinditur & ipsa iuxta gradus

55 : 46 45

Et pars huius scissionis, quæ magis se-
 ptentrionalis est quoq; scinditur iux-
 ta gradus

55 30:47 0

Postea meridionalis eius scissionis pars,
 parū quiescit ante eius exitū in pon-
 tum. Quod uero maxime est septen-
 trionale, paludē facit, nomine Thia-
 golam borealiorem, cuius paludis
 gradus habent

55 40:47 15

Exit deinde in pontū exili ostio, quod
 etiam Thiagolam appellant ad gra-
 dus

56 15:47 0

Pars uero magis meridionalis secundæ
 sectionis scindit̄ & ipsa in gradibus

55 20:46 45

Et quæ magis ad Boreā uergit, huius
 sectionis, in pontū exit ostio, quod
 appellatur Boriū, cuius gradus sunt

56 30:46 45

Pars autem meridionalior diuiditur et
 ipsa ad gradus

55 40:46 30

Et huius sectionis australior pars in
 pontum exit ostio, quod nuncupa-
 tur Inariacium, cuius gradus sunt

56 30:46 20

Quæ autē pars magis septentrionalis
 est, scinditur & ipsa ad gradus

56 : 46 40

Et illud quod maxime ad Boream uer-
 git, huius sectionis, exit in pontum
 ostio pseudostomo appellato ad
 gradus

56 15:46 40

Quod uero meridionalius est, exone-
 rat ostio quod uocatur pulchrū, ad
 gradus

56 15:46 30

Latus uero quod ab oriente est Mysiæ
 terminatur reliquis ostijs & littorali-
 bus pōti usq; ad dictū Thraciæ finē,
 habetq; gradus

55 : 44 40

Cuius

Cuius lateris situs sic se habet, Post sa-
crum ostium Istri amnis

Pterum promont. 56 20:46 0
Istropolis Ister Strabo. Herodot. Istrion.

55 40:46 0
Tomii Tomos Pli. et Rufus 55 :45 50

Callatis Accruetis prius. 54 40:45 30
Dionysopolis Crunos antea.

54 20:45 15
Tiristris promontoria. 55 :45 10

* Odessus 54 50:45 0
Panyssi fluminis ostia Pamissus Plinio.

54 30:44 45
Mesembria Menebria prius Strab.

55 :44 40
Tenet autem inferiorem Mysiam uer-
sus magis occidentalia Triballi. Bulgaa

ros horu loco successisse censet Ra. Volaterranus,
eorum ciuitas Dibra superior, Marinus Barletius.

At ex orientiorib. quæ sub ostio Peu-
ce sunt, tenet Troglodyte. Ostia uero

Peucini. Quæ autem uersus Pontum sunt
Crybizi, & supra eos Tensij ac Buleij

si. Quæ uero interiacet, à Dimessijs &
Piarensijs incoluntur.

Ciuitates quæ penes Danubium sunt,
Regianum 50 :43 40

* Oescus triballoru 51 :44
Diacum 51 20:44 20

Nouæ 52 :44 40
Trimanium 52 20:44 50

Tirista ciuitas 52 40:45 10
Durostorum legio 53 15:45 15

Legio prima Italica.
Tromariska 53 :45 30

Sucidana 54 :45 40
Axium ciuitas Chilia. 54 20:45 45

Carsum 54 30:45 50
Trismis 54 30:46 20

Dinogetia 53 10:46 40
Nuiodunum 54 40:46 30

Sitiotenta 55 :46 30
Intra fluuium autem ciuitates hæ,

Dausdana 53 :44 40
Tibiska 55 :46 15

Maritima autem ab ostio Istri maxime se-
ptentrionali usque ad Borysthenis fluuij

exonerationem, & interiorem regio-
nem usque ad Hierasum amnem inco-
lunt, Arpij quidem sub Tyragitibus Sar-

matibus. Brittolage autem supra Peucini-
nos sunt. Ora autem maritima habet

descriptionem hæc. Post Borysthenis
fluuij ostia, quæ ut & dictum est, gradus

habent 57 30:48 30
Axiaci fluminis ostia 57 :48 0

Physca ciuitas 56 40:47 40
Tyræ fluminis ostia 56 20:47 40

Hermonactus uilla 56 15:47 30
Arpis ciuitas 56 :47 15

Ciuitates autem sunt & in latere hoc
mediterraneæ penes Hierasum amnem,

Zargidana 55 40:47 45
Tamasidana 55 20:47 30

Piroboridana 54 :47 0
Inter Hierasum autem fluuium

Niconium 56 20:48 10
Ophiusa 56 :48 0

Tyras ciuitas 56 :47 25
Tyras & Ophiusam unicam ciuitatem facit Plin.

Insulæ autem adiacent inferiori Mysie
iuxta predictam partem Ponti.

Insula dicta Borysthenis
57 15:47 40

Et Achillis insula alba Leuce & Macaron
dicta Plinio. 57 30:47 40

THRACIAE SITVS

Cap. XI.

Tabula nona Europæ.

Perca & Scython prius, Euripides domicilium

Martis appellat, nunc Romania apud

Turcas dicitur.



Thracia terminatur à septen-
trionib. inferiori Mysia, iu-
xta dictam lineam.

Ab occasu Mysia superiori,
& parte Macedoniae, quæ est à monte
præfato Orbeli usque finem, cuius gra-
dus sunt 49 :41 45

A meridie parte Macedoniae à præfato
fine usque ad Nesi fluuij ostia per Aegæum
pelagus Archipelagum appellamus. & usque ad
Melanis sinum, & hinc linea, quæ diui-
dit Chersonesum, huius lateris descri-
ptio hæc est.

Nesi fluminis ostia Nestus ab alijs.

51 45:41 45

Abdera

Abdera	52	10:41	45
Maronia <i>Clazomene postea dicta.</i>	52	40:41	40
Hebri fluminis ostia <i>Mariza hodie.</i>	53	:41	30
* Aenos ciuitas <i>Poltyobria Strab.</i>	53	10:41	30
Et in Melane sinu			
Melanis, uel nigri flu. ostia <i>Melas Plin.</i>	53	30:41	30
Terminus Chersonesi, qui in Melane est sinu <i>vbi Cardia ciuitas.</i>	53	50:41	30
Terminus similiter Chersonesi, qui in propontide est <i>vbi Pactya ciuitas Plin.</i>	54	20:41	30
Ab oriente terminatur propontide, et ore ponti, quod uocatur Thracius Bosphorus, et deinde reliquo littore ponti usq; ad terminū inferioris Mysia q; gradus habet	55	:44	40
Ab hoc termino descriptio sic se habet			
Post Mesembria Mysie <i>Menebria prius, quæ dicta est</i>	55	:44	40
Anchialus <i>Anchiala, Strab.</i>	54	45:44	30
* Apollonia	54	50:44	20
Tonzi	55	:44	30
Peronticum	55	10:44	0
Thinisæ promont. <i>Thynnias.</i>	55	50:44	0
Hlamydissum littus <i>Almedessos.</i>	55	20:43	40
Philia promontoria	55	30:43	30
Philopolis <i>Phinopolis Plinio.</i>	55	30:43	20
Et in ore ponti			
* Byzantium	56	:43	6
<i>Constantinopolis hodie, Turcarum imperium, dicta Agios, Aethusa, noua Roma.</i>			
Postea in Propontide.			
Bathenij flu. ostia <i>Bathynias.</i>	55	30:43	0
Athyre flu. ostia <i>Pydaras.</i>	55	30:42	56
Selymbria <i>Selios hodie</i>	55	:42	30
* Perinthos aut. Heraclea	54	50:42	20
<i>Pera nunc, quam à Genuensibus eripere Turca.</i>			
Arzi flu. ostia	54	50:42	10

Bisantha aut. Radesum	54	40:42	0
Macron tichos, hoc est, longus murus	54	50:41	50
Pactya	54	30:41	45
Deinde prædictus est terminus Chersonesi. Insigniorū aut Thraciæ montium est Aemus <i>Cathena mundi hi montes nostris dicuntur, qui situs est iuxta coniuñtionē Mysiæ inferioris extēsam.</i>			
Rhodope etiā mons supra Nesum fluuium atq; Ebrū <i>valiza hodie Sabellico.</i>			
In quorum ferè medio mare uersus laucus est Bisthonis nomine, q; gradus habet	52	30:41	50
In prouincia uero hac prætura sunt iuxta Mysiam utranq; & circa Aemum montem ab occasu Dantheletica <i>Denselatae populi Plin, & Solino.</i> Sardica, Vsdicefica, Selletica. Versus Macedoniā autem & Aegæum mare similiter præturae sunt, Medica, Dorfica, Doriscus cæpus Coeletica, Sapaica, Corpialica, Ceniica. Et super Medicā, Bessica, Bissos <i>pop. Stephanus, Bissos Solin uocat.</i> Sub qua Benica. Postea Samaica. Iuxta littoralia autem à Perintho ciuitate usq; Apolloniam prætura est urbana.			
Ciuitates mediterranæ in Thracia hæ sunt:			
Præsidium	51	20:43	10
* Nicopolis iuxta Aemum	52	30:43	30
Ostaphos	52	30:43	30
Valla	52	40:43	45
Opisena	53	20:44	0
Deueltus colonia	54	20:44	15
Orcelis	54	10:43	40
Carpudæmum	54	:43	6
Byzia	54	50:43	45
Sardica	51	:42	45
Terta	51	40:43	6
Philippopolis, quæ & Trimotiū, quæ & Hadrianopolis	52	30:42	45
<i>Sextus Ruffus duas facit urbes, Philippopolim dictam Eumolphidā, Adrianopolim uero Olympiadam. Iornandes Pulendenam primam, Vstudanā secundam uocatam asserit. Adrianopolis caput imperij Turcarum in Europa ante captam Constantinopolim.</i>			

Arzos	53	15:43	10
Tonzos	54	30:43	20
Cabyla <i>Cauilla Ruffo, Straboni Calyba.</i>			
	54	50:43	15
Bergula	54	30:43	0
Pantalia	50	:42	30
Nicopolis quæ iuxta Nesum est			
	51	45:42	20
Topiris	51	20:42	0
Pergamum	52	:42	30
Traianopolis	53	:42	15
Plotinopolis <i>Partheno-</i>	53	40:42	40
Drusipara <i>(polis</i>	54	30:42	40
Dyma	52	50:41	45
Aphrodisia	53	36:41	40
Cypfella <i>Cypselum uocat Strabo, ingentem ali</i>			
<i>quando fuisse ait Pomp.</i>	53	20:41	40
Apræ Colonia	54	:42	0
Heraclia	54	20:41	50
*Lysimachia quæ & Examilion			
	54	20:41	30

Insule autē adiacent Thraciæ, sub Bosphoro quidē, quæ occidentaliōr est Cyaneorum insulæ, quæ gradus habent *Cyaneæ, quæ & Symplegades Plinio.*

56 20:43 20

In propontide autem insula, Præcōnesus *Neuris Pl.* 55 10:42 0
In Aegeo autē mari Thalassia insula, & ciuitas, *Thassos Plin olim Aeria.*

51 45:41 30

Samothrace insula & ciuitas

52 45:41 15

Samothracia, Samos Dardania quondam & Leucosia: Apollonius Atlantidos insulam uocat.

Imbros *Imbrum Plin.* 53 20:41 15

CHERSONESI SITVS.

Cap. XII.

Tabula nona Europæ.

Thracia Chersonesus.



Chersonesus definit à septentrionibus linea præfata sub Thracia, à Melane sinu Propontidem usque, & inde parte Propontidis, quæ est usque Calliopolin, cuius situs

55 :41 30

Ab occasu uero reliqua parte Melanis sinus in quo ciuitas est.

Cardia, quæ gradus habet

54 :41 6

Et Mastusia promont. *Cōtra Sigeum Asiae.*

54 30:40 40

A meridie inde Aegæo pelago, ubi ciuitas

*Elæus 54 30:40 45

Et adherēs promont. 54 40:40 45

Ab oriente autē Hellesponto *Brachium*

s. Georgij, in quo ciuitates hæ,

Cœla *Cœlos Plin.* 54 56:41 0

*Sestos *Sestus, à qua in Abydon Asiae facilimus*

transitus. 54 56:41 15

Deinde & dicta ciuitas Calliopolis

55 :41 30

Ciuitates mediterraneæ

Crithea 54 30:41 6

Madi *Macidos dicitur Pomp. Mela.*

54 45:41 40

MACEDONIAE SITVS.

Cap. XIII.

Tabula decima Europæ.

Turcica est Macedonia, cuius ferè omnes ciuitates interierunt. olim Mygdonia, Edoma, & Emathia.



Macedonia terminatur à septentrionibus. expositis Dalmatiæ lateribus Mysiæque superioris & Thraciæ.

Ab occasu uero Ionio pelago, quod à Dyrrachio & Epidamno usque ad Perylychum est fluuium, secundum descriptionem hanc

Tulantiorum ciuitates hæ *Albania hodie.*

*Dyrrachium *Durazo italis, Epidamnus Thucydidi, Procopio & alijs prius dicta.*

45 :40 50

Panyassi flu. ostia 45 :40 40

Apsi flu. ostia 45 6:40 30

Apollonia 45 6:40 10

Velona hodie, à qua in Italiam traiectus breuis.

Loi fluuij ostia *Aous, Aëas.*

45 :40 0

Aulon ciuitas naualis 44 50:39 56

Elymiotorum

Bullis *Belliaca Straboni.* 45 :39 45

Orestidis

Amantia 44 56:39 30

Cælydni flu. ostia 45 :39 20

E Ameri

A meridie uero terminatur inde per lineam iuxta Epirum quidem usque ad finem, cuius gradus 49 38 30
 A qua linea extenditur Pindus mons, cuius medium habet gradus 47 40 38 49
 Iuxta Achaiam autem reliquum usque Malaicum sinum finem usque, cuius gradus sunt 51 38 26
 Sub qua etiam linea est mons Oeta, cuius medium gradus habet 50 30 38 26
 Ab oriente uero parte Thracie praedicta, & sinibus Aegei pelagi, qui sunt a Neso flu. usque ad extensum finem Malaici sinus. Quorum descriptio sic se habet. Post Nesum fluuium, Nestus Plinio, qui terminus est Thraciae, habetque gradus 51 45 41 45
 Edonidis maritima,
 Neapolis Crenides Artemidoro, & ciuitas Philippi uocata. 51 15 41 40
 Oesyra 50 50 41 30
 Strymonis flu. ostia 50 15 41 26
 Amphaxitidis
 Aretusa 50 10 41 15
 Stantira 50 20 41 10
 Chalcidice Proconnesus dicitur.
 Panormus portus & ciuitas 50 40 41 0
 Athos mons 51 : 41 10
 Athosa promont. & ciuitas 51 15 41 15
 Medium montis 51 10 41 0
 Nymphaeum promontorium 51 10 40 45
 Et in Singitico sinu.
 Stratonice Hadrianoiopolis postea, Stephanus. 50 56 40 56
 Acanthus 50 40 40 50
 Singus 50 30 40 40
 Paraxie
 Ampelus extrema 51 15 40 30
 Denis extrema Derra Plinio oppidum. 51 15 40 20
 Torone 50 45 40 26
 Toronaici sinus intima 50 40 40 26
 Patalenes Chersonesi dorsum Patalia. Stephano. 51 : 40 6

Canastreum promont. 51 15 39 56
 * Casandria Poidaea Plinio. 51 6 40 0
 Et in sinu Thermaico Mecyberneus fluvius Fomp. Mele.
 Chabrii flu. ostia 50 40 40 0
 Egonis promont. 50 30 40 6
 Amphaxitidis
 * Thessalonica Halis prius, ad hos scripsit Paulus, Amurates eam a Venetis eripuit, uulgo Salonich, Salonica. 49 50 40 20
 Echedori flu. ostia. 49 45 40 15
 Axii flu. ostia 49 40 40 10
 Pierie
 Lydii flu. ostia 49 30 40 0
 Pidna 49 40 39 45
 Aliacmonis flu. ostia Haliacmon. 49 50 39 30
 Dion colonia 50 : 39 36
 Pharybi flu. ostia 50 10 39 30
 Penei flu. ostia 50 30 30 26
 Pelasgiotorum
 Magnesia extrema 51 40 39 30
 Sepias extrema 51 50 39 15
 Aeantium 51 40 39 15
 Iolcos 51 30 39 15
 Phthiotidis in sinu Pelasgico Pagasicus Plinio.
 Pagase ubi nauis Argo compacta Strab. Pagasam eandem cum Demetriade facit Plin. 50 50 38 56
 Demetrias 50 30 38 56
 Posidium promont. 51 30 38 50
 Larissa 51 20 38 50
 Echinus 51 10 38 45
 Sperchia 51 20 38 36
 Thebae Phthiotidis Thebae Thessalie. 51 10 38 36
 Sperchii flu. ostia 51 : 38 30
 Exoritur autem Strymon fluuius in montibus Thraciam & Macedoniam diuisidentibus iuxta gradus 48 40 42 0
 Circum quem Mars equitare solitus, inde & Strymoniae grues Vergilio.
 Axius uero fluuius a Scardo monte iuxta gradus 47 : 41 40
 Amontibus, qui sub Dalmatiam sunt, fluuius oritur, qui uocatur Erigonum, cuius gradus sunt 46 : 41 15
 Aliacmon

Aliacmon autem fluvius oritur à Canalijs montibus *Candavia montes Plinio & Strab. dicuntur. iuxta gradus*

46 40:41 0

Peneus autem amnis à Pindo monte iuxta gradus

47 30:39 0

Et Sperchius flu. similiter iuxta gradus

48 30:38 40

Insigniorum autem montium *Oëta aliter mons, ubi Thermopila ad ostia Sperchi flu.*

Bertisci medium partes habet

49 10:41 15

Bermij uero montis

48 30:39 30

Bercetesij aut montis

46 40:39 40

Citarij montis

48 40:39 50

Olympi montis

50 :39 20

Ossa montis *Centaurorum sedes.*

50 40:39 20

Pelij montis

51 20:39 20

Ochris montis

50 :38 20

Lapitarum origo, quibus bellum contra Centauros

Ciuitates autem in Macedonia mediterraneę he sunt

Taulantiorum

Arnissa

45 20:40 40

Elymiotorum

Elyma

45 40:39 40

Orestidis

Amantia

46 :39 40

Albanorum

Albanopolis *Petra alba.*

46 :41 6

Almoporum

Hormia

45 45:41 30

Europus

46 30:41 20

Apsalus

46 20:41 6

Orbelię

Garescus

47 50:41 40

Eordeorum

*Scampes *Scopie hodie Macedonia caput.*

45 45:40 20

Diboma

45 45:40 10

Daulia

45 30:40 0

Aestræorum

Aestræum

46 20:40 50

Deborus

46 40:40 45

Alorus *Oloros Plinio.*

47 15:41 10

Iororum

Iorum

46 45:41 15

Sintices

Tristolus

48 :41 30

Parœcopolis

48 40:41 40

Heraclea Sintica

49 30:41 40

Odomantices & Edonidis

Scotusa

49 30:41 45

Berga Bera, *Stephano.*

49 50:41 40

Gaforus

50 15:41 45

*Amphipolis

50 :41 30

Tapsacum, Cradenna & Ariadracomum Stephano prius uocata, Nouemnie Thucydidi.

Philippi *Datos olim Apiano dicta, Crenide*

Diodoro

50 45:41 45

Deffaretiorum

Eua

46 46:40 15

Lychnidus

46 50:40 20

Lyncestidis

*Heraclia

47 40:40 40

Pelagonorum

Andaristus

48 :40 56

Stobi

48 30:41 30

Bisaltie, Bisantem uocat Stephanus.

Arrolus

49 10:41 20

Euporia

49 20:41 10

Callitere *Cyda.*

49 30:41 10

Ossa *Olyra*

49 45:41 0

Berta

48 48:41 40

Mygdonia

Antigonisa *Antigonia Plinio.*

48 40:41 10

Calindœa

48 40:40 50

Bærus

48 56:40 40

Physcæ *Phiscus cæteris dicitur.*

49 :41 0

Terpillus

49 10:40 50

Carrabia

49 6:40 30

Xylopolis

49 20:41 0

Afforus *Azorus Steph. Azoricum Arriano.*

49 30:40 40

Apollonia Mygdonie

49 30:40 30

Lete

49 20:40 20

Chalcidices

Augæa *Acgea, olim Melobotera.*

50 15:40 40

Paraxiæ

Chatæ

50 20:40 20

Moryllus

50 30:40 15

Antigona Psaphara

50 45:40 10

Emathix

Pharsalia ab oppido Pharsalos, unde Pharsalicū bellum inter Cæsare & Pompeiū apud Lucanum.

Europus

47 20:40 20

E 2 Tyriffa

Tyriffa	47 30:39	56
Scydra	47 40:40	20
Myeza	48 :39	45
Cyrius	48 10:40	40
Idomena	48 30:40	50
Gordenia <i>Gordina Plin.</i>	48 40:40	15
Aedessa	48 45:40	20
Berroea	48 45:39	50
Aegæa <i>Aegæ Plinio. Ediffa primo.</i>	48 40:39	40
Pella	49 20:40	6
Pierie		
Phylace <i>Phylace Plinio.</i>	49 20:39	30
Vallæ	49 40:39	30
Parthygorum <i>Parthinorum,</i> <i>Præsa uulgo.</i>		
Eriboea <i>Croia regia.</i>	46 40:39	45
Pelagiotorū <i>Pelagii, dicti postea Argui & Danai.</i>		
Dolicha <i>Alchriahodie.</i>	47 30:39	40
Azorium	46 15:39	30
Pythæum	47 50:39	30
Gonnus <i>Gumius Straboni.</i>	48 6:39	36
Atrax	48 30:39	26
Ilegium	49 6:39	26
Scotyfa <i>Scotusa.</i>	49 30:39	10
* Lariffa <i>Argos. poetis nota. Achillis patria.</i>	50 :39	10
Pheræ	50 30:39	0
Stymphalie		
Gyrtona <i>Gyrto.</i>	46 50:39	30
Estiotorum <i>Thessalia pars.</i>		
Phestus	47 15:39	20
Gomphi	47 40:39	10
Atinium	48 :39	20
Tricca	48 6:39	0
Ctemenæ	48 45:39	30
Chyretia	49 :39	0
Metropolis	49 20:39	0
Thessalorum		
<i>Pyrrhea, Aemonia regio: Myrmidonas, Helenas, & Achæos uocat Homerus, ubi Helcnus regnauit.</i>		
Hypata	47 50:38	50
Sosthenis	48 15:38	50
Homile	48 40:38	40
Cypæra	49 :38	40
Phalachthia	49 30:38	40
Phthiotidis		
Narthacium	50 10:38	45

Coronia <i>Cranon Plinio.</i>	50 10:38	50
Melitara <i>Militæa.</i>	50 40:39	0
Eretrie	51 :38	50
Lamia	50 30:38	36
Heraclia <i>Phthiotidis Trachin dicta Plin.</i>	50 50:38	30
Insulæ autem adjacent Macedoniæ in Ionio mari, Samo insula		
	44 10:39	30
In Aegæo uero pelago <i>Archipea</i> <i>lagus dicitur.</i>		
* Lemnos insula, in qua ciuitates duæ		
Myrina	52 20:40	56
Et Hephæstia mediterranea		
	52 30:41	0
Scyatos insula & ciuitas		
	52 10:39	15
Peparethos insula & ciuitas		
	51 50:38	50
Scopelos	52 30:39	20
Scyros insula & ciuitas		
	52 :40	0

EPIRI SITVS.

Cap. XIII.

Tabula decima Europe.

Epirotæ, Molossi prius, & Chaones: qui & Albanis: sub Turcarū imperio, cuius urbes omnes à Gothis et Gallogræcis dirutas ait Marinus Barletius.



Piri latus maxime septentrionale terminatur parte Macedoniæ, iuxta dictam lineam. Latus uero orientale inde per lineam, quæ est iuxta Achæam usq; ad ostia Acheoli flu. quæ gradus habent

48 26:37 30
Latus uero eius occidentale per Acroceraunia Ionij maris littoralis *Ausonium mare Straboni.* Eius descriptio sic se habet

Chaonia

Horicum Oricum cæteris, Oreum *Strab.*

45 :39 10
Iuga Acrocerauniorum montium habent *Cerauni etiam dicuntur, hodie Cimeriaci.*

44 26:39 10
Panormus portus 45 :38 40

Onchesmus portus *Orchimus Straboni,*
Echinus Plinio. 45 20:38 36

Casiope

Cassiope portus 45 30:38 26
 Australe uero latus terminat inde usque ad Acheloum amnem mari Adriatico, iuxta littoris descriptionē hanc

Thesprotorum

Posidium promontorium. 45 45:37 56

Buthrotorum sinus 45 50:38 0

Pelodes portus 46 10:38 10

Thyamis promontoria 46 30:38 0

Almenes

Thyamis flu. ostia 46 30:38 0

Sybotaportus *Sybotam insulam facit Thucydides.* 46 50:38 0

Torona 46 45:38 0

Acherontis flu. ostia 47 10:38 0

Elæe portus 47 15:37 50

* Nicopolis in sinu Ambratico 47 36:37 56

Acarnanum *Curetes & Abantes primo.*

Arachthi flu. ostia 47 50:38 15

* Ambracia *Larta hodie, Eponia, Paralia prius.* 48 :38 20

Actium 48 20:37 45

Leucas extrema *Leucates, Neritium prius.* 48 20:37 20

Azelia *Halyzea Plin.* 48 20:37 26

Acheloi flu. ostia *Thos Straboni dictus.* 48 20:37 30

Ciuitates uero Epiri mediterraneę

Chaonum

Antigonia 45 15:39 10

Phoenicia 45 20:38 45

Hecatompedum 45 40:39 0

Omphalum 45 30:38 40

Eleus 45 40:38 30

Cassiopeorū, supra quos sunt Dolopes

Cassiope 47 :38 45

Amphilochorum, quibus Athaman-tes magis orientales sunt.

Argos Amphilochicum 48 20:38 30

Acarnanon 48 15:37 45

Astacus *Stratos Plinio.* 47 15:38 15

Insulæ autem adiacent Epiro

Corcyra, quę magna est, & sic describitur.

Corphu sine Corfiniū hodie dicitur, Drepane Cala-

limacho, Phæacū Homero & Proc. sub Venetis est

Cassiope ciuitas & promontorium 45 6:38 15

Ptychia 45 30:38 0

* Corcyra ciuitas 45 40:37 45

Leucimma promont. 46 20:37 45

Amphipegus pmōt. 45 30:37 40

Phalacrum promont. 45 10:38 0

* Et Cephalenia insula, cuius ciuitas eiusdem nominis gradus habet

47 40:37 10

Melena Plinio prius appellata, samus Straboni.

Eius maxime Septentrionale promōt. 47 40:37 30

Meridionale autem 47 45:37 40

Et Ericusa insula 46 40:38 0

Et Scopulus 47 45:37 56

Et Echinades insulæ *Thoe dictæ.* 48 10:37 20

Et Ithaca, in qua ciuitas eiusdem nomi-

nis Ithacus Ulysses. 48 :37 10

Et Lotoa insula *Letoia Plinio.* 47 :36 45

Et Zacynthus, in qua eiusdem nomi-

nis ciuitas Hyrie prius uocata, hodie Zan-

tus. 47 30:36 30

ACHAIAE SITVS.

Cap. XV.

Tabula decima Europæ.

Hec est Hellas, quę proprie Græcia appellatur.



Chaię quę præfatis coniungitur regionibus usque ad Isthmū Pelopōnesi, quam item Hellada appellant, limites habet ab occasu Epirum.

A septentrione Macedoniā iuxta prædicta latera, & partem Aegæi pelagi.

Ab ortu uero solis reliqua parte Aegæi maris usque ad Sunium promontorium.

A meridie uero Hadriaticum pelagus.

Ab Acheloo amne per littoralia Corinthiaci sinus, & hinc Isthmū, hinc uero Creticū mare, usque ad Sunium promontoriū. Et est littoralis descriptio hęc. Post Acheloum amnem, qui terminus est Epiri in Hadriatico pelago.

E 3 Etoliæ

Etolie Chierfonesi promontorium

48 30:37 26
Eueni flu. ostia 49 :37 30

Locrorum Ozolorum

Molycria 49 15:37 30
Antirrhium promōt. 49 20:37 26

Naupactus Lepanthum hodie, per Turcas à
Venetis ereptum. 49 30:37 36

Euanthia 49 45:37 45
Chaleus 49 50:37 50

Phocidis

Cyrrha 50 :37 30
Criffa 50 15:37 30

Anticyrrha 50 30:37 30

Bœotie

Siphæ 51 :37 36
Creusa Creusis dicitur Pomponio.

51 15:37 30

Megaridis

Pege Page Pli. & Strab. 51 26:37 26
Et post Isthmum Qui Examilium dicitur.

Nisæa, quæ & Megara dicitur.
52 :37 20

Atticæ Acte, Cephisia dicta, ducatus
Athenarum.

Eleusis 52 20:37 15

Pyreus 52 45:37 10

Ilissi flu. ostia 52 56:37 6

Munychie portus 53 15:37 0

Hyphormus portus 53 30:36 50

Suniū promontorium, Caput columbarum
nautæ hodie nominant. 53 36:36 45

Et in Aegæo pelago orientalis lateris

Panormus portus 53 40:37 0

Dianæ uel Artemidis fanum
53 40:37 0

Cynosura promont. Doriscum Plinio.
53 50:37 20

Asopi flu. ostia 53 30:37 26

Chersonesus extrema 53 30:37 30

Oropus 53 20:37 40

Bœotix

Aulis 53 15:37 45

Ismeni flu. ostia Ismenius Plinio.
53 10:37 50

Saganeus, Salganeus Straboni.
53 :38 0

Anthedon 53 :38 10

Phocæ 52 40:38 10

Oetei sinus intima 52 15:38 10

Opuntiorum

Cnemides 52 10:38 16

Cynus 52 :38 20

Locorum Epicnemidorū. Leleges dicti.

Boagrii flu. ostia 51 30:38 20

Scarpia Scarphea. 51 15:38 26

Montes aut sunt in prefata particula

Callidromus mons, cuius medium ha-
bet 49 :38 15

Et Corax mons Coraxas.
49 20:38 0

Et Parnastus mons 50 20:38 0

Et Helicon musis facer, ubi Callabinus
fons ex ungula Pegasi. 51 :37 45

Et Cithæron mons 51 40:37 20

Et Hymettus 52 30:37 40

Fluuiorum autem Achelous quidem
ortum habet in Pindomonte. Euenus

autem in Callidromo mōte, qui ad or-
tum solis uertitur in Cephisum amnē

qui & ipse ab eisdem defluens monti-
bus, Asopo fluuius admiscetur, & Isme-
no iuxta Bœotiam, in gradibus

52 :38 0

Ciuitates uero in Hallade.

Etholix mediterranæ hæ sunt
Ducatus Acarnaniæ.

Chalcis 49 :38 6

Arachthus Aracanthus. 48 50:37 56

Pleurona Pleuron Strab. 48 30:37 40

Olenus 49 :37 50

Calydon 49 :37 40

Doridis

Erineus Erincum. 49 :38 30

Cyteinium Cytinum Pli. 49 40:38 20

Bium, Boium Straboni & Plinio.
49 30:38 15

Lilæa 50 6:38 15

Locorum Ozolorum mediterranea

Amphisa 49 30:37 50

Locorum Epicnemidorum
mediterranea

Thronium 51 15:38 15

Phocis mediterraneæ

Pythia 50 30:37 45

Pytho dicitur Homero, ubi Apollinis oraculum.

Delphi 50 :37 40

Daulis 50 20:37 50

Elatia Elatea Plinio & Straboni.
51 :38 0

Ego

Egosthenia	50	45:37	45
Bulia	50	30:37	36
Opuntiorum mediterranea			
Opus	52	:38	10
Bœotix mediterraneæ			
Thisbe	<i>Aonia, Ogygia, Eusta, & Hyantis Plin.</i>		
	51	:37	46
Thespiæ	51	26:37	40
Orchomenus	<i>Minyus, Eustath.</i>		
	51	20:37	40
Coronia	<i>Coronea.</i>		
	51	20:37	50
Hyampolis	51	36:37	26
Charonia	<i>Cheronea</i>		
	52	30:37	45
Labadia	<i>Labadea.</i>		
	51	45:37	56
Copæ	51	45:37	45
Aliartus	<i>Haliartus.</i>		
	51	50:37	45
Plataeæ	52	6:38	6
Acriphia	<i>Acrephnia.</i>		
	52	20:38	6
Tanagra	<i>Grea Homero.</i>		
	52	30:37	56
* Thebæ	<i>Bœotix Cadmea dicta.</i>		
	52	40:37	50
Delium	52	:37	45
	<i>Megaridis mediterranea.</i>		
* Megara	<i>Alcathœ dicta.</i>		
	51	:37	26
	<i>Atticæ mediterraneæ.</i>		
Oenoë	<i>Oenoa.</i>		
	53	:37	30
* Athenæ	<i>parvū nunc oppidum cū arce fortissi-</i>		
	<i>ma, Sethine hodie dicitur.</i>		
	52	45:37	15
Rhamnus	53	15:37	30
Marathon	53	15:37	20
Anaphlystus	53	:37	10
Insulæ uero adjacent Achaiæ, in mari			
quidē Aegæo, Eubœa, quæ magna			
est, cuius descriptio sic se habet			
<i>Macris, Abantis insula, Aulis, Hecateia, Nigropontus nunc.</i>			
Eubœæ situs			
Cenæum promont.	52	20:38	36
Atalantes Nesium	52	40:38	30
Aedipus	53	:38	26
Chalcis iuxta Euripum	<i>Chalcis ex morte</i>		
	<i>Aristotelis nota.</i>		
	53	30:38	0
Eretria	53	50:37	50
Amarinthus	54	6:37	45
Leonū promontoria	54	15:37	20
Caleactæ, uel pulchrum littus			
	54	30:37	30
Carystus	<i>Aegæa prius.</i>		
	54	30:37	40
Gereftus	54	40:37	45
Caphareus promont.	55	:37	50

Curua Eubœæ	54	20:37	45
Chersonesus extrema	54	30:38	10
Budori flu. ostia	54	:38	10
Cerintus Ellopiæ.	53	50:38	10
Artemidis uel Dianæ phanum			
	53	40:38	15
Soreus Oreus Plinid.	53	10:38	26
Phalasia promont.	53	20:38	30
Dion promont.	53	:38	36
Iuxta autē Atticā, & sub Eubœa insu-			
læ hæ sunt; Thera insula Callistæ dicta			
in qua ciuitates duæ;			
Eleusin	53	50:36	26
Et Oea	54	:36	26
Cia etiam insula, in qua ciuitates tres,			
<i>Ceos Plinio & Straboni, alijs Cæa.</i>			
Careffus	<i>Coreffus Plin.</i>		
	54	26:37	0
Iulis Iulida.	54	20:37	0
Carthæa Cartheia.	54	15:36	45
Chij insulæ ciuitas	54	20:36	36
Polyægos ins. deserta	54	20:36	15
Theraliæ insulæ ciuitas	<i>Sæctorinum hodie.</i>		
	54	45:36	0
Deli insulæ ciuitas	55	26:37	20
Ortygia Plinio, Cynthia à monte Cyntho, prius di-			
cta Clamidia.			
Olyarus	55	26:36	30
Cythus	54	56:37	0
Rhena Rhene Plinio.	55	6:37	10
Myconî insulæ	<i>Myconi Plin. Myconus Strab.</i>		
Phorbia extrema	55	45:37	10
Myconî ciuitas	55	40:37	10
Et Cycladum insularum ciuitates,			
Andri insulæ	<i>Cauros primo, Antandros post.</i>		
	55	:37	30
Andri ciuitas	54	50:37	26
Teni insulæ ciuitas	<i>Ophiussa Steph.</i>		
	55	6:37	30
Seyri insulæ ciuitas	<i>Syrnae, Syria Hom. Strom-</i>		
	<i>gile & Dionysias Plin. Dia Siculo.</i>		
	54	45:37	15
Naxi insulæ ciuitas	55	40:37	0
Pari insulæ ciuitas	55	30:36	50
Et Suniū ipsius pmōt.	55	40:36	56
Siphni insulæ ciuitas	55	15:36	45
Et ciuitates Siphni mediterraneæ	<i>Acis</i>		
	<i>insula dicebatur, & Mètrope.</i>		
Seriphi	55	:36	50
Phelocandri	55	:36	30
Sicini	54	50:36	36

PELOPONNESI DESCRIP-

tio. Cap. XVI.

Tabula decima Europæ.

Morea hodie Turcarum, Apia prius & Pelasgia.
Isthmum hodie Eximilium appellant, porrecto mu-
ro ad quinq; miliaria, in utrunq; fretum.



Elopōnesus finitur à Se-
ptētrionibus Corinthia
co sinu, et Isthmo, ac de-
inde Cretico pelago.

Ab occasu atq; meridie
Hadriatico pelago, ab ortu solis Creti-
co mari. Eius littora siue maritima sic
se habent. Post Pegas, quæ in Megari
de dicta sunt, in sinu Corinthiaco A-
chaia gradus habere 51 26:37 26

Corinthia

Phanum Iunonis Corinthiaca

51 15:37 15

Lechaum nauale 51 15:37 0

Asopi flu. ostia 51 6:37 36

Sicyoniæ, quæ prius uocabatur Mico-
ne, postea Aegiali. Melchone & Telchi-
na Straboni, hodie Clarentia.

Syis flu. ostia 50 40:37 0

Quæ proprie appellatur Achaia, ciui-
tates habet

Ionia & Aegialos antea uocata.

Aegyra Hyperesia prius. 50 15:36 56

Aegium 49 45:36 56

Erineus portus 49 15:36 56

Rhium promont. quod & Drepanum
à falcis figura nomen habens dicitur

49 20:37 10

Posidonia, uel Neptuni phanum

49 15:37 0

Patræ Aroë quondam, S. Andrea martyrio no-
minata.

49 15:36 50

Olenus Olena. 48 50:36 45

Dyme Dima Straboni. 48 40:36 40

Araxus extrema 48 30:36 45

Eliz, Elis, Pisea, Epia: Homero Arethyrea.

Cyllene nauale 48 30:36 30

Penei flu. ostia 48 20:36 30

Chelonites promont. 48 15:36 20

Chelonatem appellant Mela, Plinius & Strabo.

Chelonites sinus 48 20:36 15

Ichthys extrema 48 6:36 0

Alphet flu. ostia 48 20:35 56

G E O G R A P H.

Fluuij ipsius origo 49 50:36 30
Mesenia.

Cyparissæ Cyparissia Straboni.

48 36:35 45

Cyparissiu promont. 48 26:35 40

Sela flu. ostia 48 30:35 30

Pylus, qui & Abarmus

48 36:35 30

Coryphasium promontorium

48 30:35 26

Methone Modona hodie, uia peregrinantium

Hierosolyma à Venetijs. 48 36:35 20

Colone 48 45:35 15

Acrite extrema 48 30:35 0

In sinu Meseniaco

Asine Venetorum erat, Asina.

48 50:35 0

Corone 49 15:35 6

* Mesena Misetra. 49 15:35 15

Panisi flu. ostia Pamisus Straboni & Plinio.

49 20:35 15

Eius cum Alpheo commixtio

49 15:35 56

Pheræ 49 30:35 15

Abea Thuria Strab. Aepea.

49 50:35 10

Laconicæ, Laconia, Lacedæmonia ac Oebalia
dicitur.

Leuctrum 49 50:34 40

Tenaria promont. 50 15:34 20

Et in sinu Laconico

Tenariu Cereapolis cognominata Procopio.

50 15:34 50

Cæne 50 6:34 50

Teuthrona 50 10:34 56

Las Laan Homero. 50 15:35 0

Gythium Gytheon à Lycophrone uocatur, La-
cedæmoniorum nauale.

50 20:35 6

Trinassus nauale 50 26:35 10

Eurotæ flu. ostia 50 30:35 10

Fluuij origo 50 30:35 45

Acria 50 36:35 10

Biandyna 50 45:35 10

Asopus 50 50:35 6

Onugnathos, id est, Asini maxilla ex-
trema

51 15:35 0

Boæ Boëa Plinio. Boia Straboni.

51 6:35 6

Malea extrema Maleum uocat Plinius.

51 20:35 10

Et in.

Et in Argolico sinu etiam Laconiae
Minoæ portus & promontorium

51 10:35 15
Dios Soterus, hoc est, Iouis Saluatoris portus 51 10:35 15

Epidaurus *Limera uocata.*

51 6:35 30
Zarex *Zarax Plinio.* 51 :35 40

Cyphanta portus 51 10:35 45

Prasia 51 20:35 50

Argie *Argi, Argiui, & Argoli populi.*

Astrum 51 30:35 45

Inachi flu. ostia *A quo Inachia, Steph.*

51 30:35 50

Fluuij ipsius origo 51 :35 30

Nauplia nauale *Neapolis hodie sub Venetis*

51 35:35 6

Phlius 51 45:35 50

Hermione 52 :35 0

Scylleum promont. 52 20:35 6

Et in Saronico sinu Argie

Troicena 52 20:35 6

Troæna, Aphrodisia, Saronæ, Possidonia, & Apollonia dicta.

Postquam Chersonesus

52 10:35 20

Epidaurus *Aesculapij.* 51 50:35 25

Spiræum promont. 51 45:35 30

Atheniensium portus *Anthedon Plinio.*

51 30:35 45

Bucephalum portus 51 25:35 45

Corinthiae.

Cenchreae nauale 51 25:35 50

Schoenus portus *Schoenitas Plinio & Melæ dicitur.* 51 20:37 0

Montes in Peloponneso sunt

Pholoëmons 49 15:35 40

Stymphalus mons 50 10:35 30

Minoëmons 49 :35 30

Taygetamons *Taygetus Plinio.*

49 40:35 15

Cronius mons 50 30:35 45

Zarex mons 51 :35 20

Ciuitates autem sunt mediterraneæ in

Regione, quæ proprie Achaia est,

Phere 49 15:35 45

Helice 49 50:35 45

Bura 50 :35 50

Pellene 50 20:35 45

Sicyoniae mediterraneæ ciuitates,

Phlius *Arethyræ prius, Strab. & Steph.*

50 50:35 40

Sicyon *Meconæ prius.* 51 :35 50

Corinthiæ mediterraneæ ciuitates,

* Corinthus *Ephyræ poëtis nominata.*

51 15:35 50

Helidis mediterraneæ;

Helis *Elis.* 49 :35 25

Olympia *Pisa Olympici ludi Iouis Olympici.*

48 30:35 15

Corine 48 30:35 20

Hypania 49 30:35 0

Leprium *Epina Strab.* 48 50:35 50

Tympania *Typania Plinio.*

49 30:35 20

Arcadiæ *Drymodis, Lycdonia, Pelasgia, Parrha-*

sia, Azania, Gigatis, & Pania Eustathio dicta.

Herea *Erea Strab.* 49 20:35 0

Phialia 46 20:35 35

* Tegea 49 50:35 20

Psopthis *Psophis Plin.* 49 40:35 50

Lysias 49 50:35 0

Antigonia, quæ & Mantinia dicitur

49 20:35 35

Stymphalus 50 20:35 20

Clitor 50 25:35 0

Lileæ 50 50:35 20

Megalipolis *Megalopolis Strab.*

50 40:35 10

Argiæ mediterraneæ

Nemea *Bembinadia Plin. Nemeus leo.*

51 5:35 25

Cleonæ 51 30:35 25

* Argos *Hippium cognominatum, quod nobis aluerit equos.* 51 20:35 15

Mycenæ 51 45:35 10

Asinæ 51 35:35 15

Mesenæ mediterraneæ

Aliartus 48 50:35 45

Ithome 48 50:35 25

Troëzen 49 10:35 25

Laconicæ mediterraneæ. *Hecatompolis, à centum urbibus.*

Cardamyle 50 :35 25

* Lacedæmon *Sparta olim, Misistratus hodie.* 50 15:35 30

Cyphanta 51 15:35 50

Lerna 51 :35 40

Thurium 50 15:35 20

Blemmina 50 40:35 45

Thalame

Thalame Theramne.	51	:36	0
Gerania Gerania Plinio.	50	50:35	40
Oenoe Oene.	50	20:35	20
Bytila	50	:35	0
Insulæ adiacent Peloponneso hæ			
Strophades Plote, Harpiarum receptaculum.	47	20:36	0
Et prima insula Prote.	47	50:35	30
Et Sphragia insula Sphagia Plinio.	48	:35	0
Et Thiganusa insula	48	30:34	40
Et Cytheræ insulæ ciuitas Porphyris dicta.	50	10:34	40
Et Epla insula	51	15:34	40
Et Salamis insula Pityusa dicta.	52	:36	40
Aeginæ insulæ ciuitas Ocnone & Oenapia dicebatur à priscis.	52	20:36	45

C R E T A E I N S V L A E

situs, Cap. XVII.

Tabula decima Europæ.

Macaron prisci, Candiam nostri dicunt, centum urbium Homero & Vergilio, ἑκατόμυτος λῆς dicta, sub Venetis est.



Reta insula terminatur ab occasu mari Hadriatico.

A septentrionibus pelago Cretesi. A meridie Libyco.

Ab oriente Carpathio pelago. Eius maritima descriptionem talem habent.

Latus occidentale

Corycus promont. & ciuitas

	52	6:34	40
Phalaarna Phalasarne Plinio.	52	20:34	40
Rhamnus portus	52	30:34	30
Chersonesus Cornito hodie.	52	30:34	36
Inachorium	52	36:34	20
Criu Metopon promont. Arietis frons.	52	36:34	10
Australis lateris descriptio,			
Lissus	52	40:34	6
Tarba	52	56:34	20
Pœcilasiū Peulalo uulgo.	53	:34	30
Hermea promont.	53	15:34	26
Phœnicis portus	53	45:34	20
Phœnix ciuitas	53	20:34	15

Masaliæ flu. ostia Mesauro flu.

	53	45:34	20
Psychium Sichina uulgo.	54	:34	15
Electræ flu. ostia.	54	10:34	20
Matalia	54	20:34	30
Leon promontorium	54	36:34	30
Lebena	54	36:34	45
Catarracti flu. ostia	54	45:34	50
Lethæi flu. ostia	54	50:34	45
Inatus ciuitas	55	:34	50
Hieron oros, hoc est, sacer mons			
	55	10:35	0
Hiera petra, hoc est, Sacra petra Hierapolis.	55	15:35	6
Erythreū promont.	55	20:35	0
Ampelus extrema Ampela.	55	30:35	0
Itanus ciuitas	55	40:35	15
Orientalis lateris descriptio,			
Samoniū promont.	55	50:35	26
Minoa portus Mynois antrum.	55	20:35	15
Camara ciuitas Camera uulgo.	55	10:35	20
Olus & Olulis	55	:35	26
Chersonesus	54	56:35	20
Zephyrinum promontorium	54	45:35	30
Septentrionalis lateris descriptio,			
Heraclium Heraclea Plinio.	54	30:35	20
Panormus	54	20:35	15
Cytaum Candia, unde hodie insula nomen.	54	10:35	15
Dion promont.	53	30:35	10
Pantomatrium	53	45:35	6
Rhitymna Rhetinum hodie, Aretina uulgo.	53	30:35	6
Amphimalis sinus S. Nicolaus.	53	15:35	0
Drepanum promont. Apterom Plinio.	53	10:35	10
Minoa Minoum	53	:35	0
Pycni flu. ostia	52	50:35	0
Cydonis Cydona Floro, Cydon Plinio.	52	30:35	0
Ciamum promontorium	52	45:35	0
Dictamum Dictana.	52	26:34	50
Pfacum promont.	52	20:34	50
Cifamus			

Cisamus ciuitas *Ephitisa hodie.*
 52 18:34 50
 Insigniores aut montes in Creta sunt
 duo, qui appellatur Leuci, id est, Al
 bi montes 52 40:34 40
 Et Idamons, *Idæus.* 54 :35 0
 Et Dicte mons *Dicæus.* 55 30:35 15
 Ciuitates uero in Creta medi
 terraneæ sunt,
 Polyrrenia 52 20:34 45
 Aperia 53 :34 50
 Artacina 53 6:34 45
 Lappa 54 :34 50
 Subrita 53 40:34 40
 Eleuthere *Eleuthera Plinio.*
 54 30:35 0
 * Gortyna *Cortyn uulgo.*
 54 15:34 50
 Pannonia 54 40:35 10
 * Gnossus *Cnosus alijs, antea Ceratus, uulgo*
Ginosa. 54 50:35 0
 Lycius 55 :35 10
 Insulæ autem adiacent Cretæ
 Claudus insula, in qua ciuitas *Gaudos*
Plinio, uulgo Porto gaboso.
 52 30:34 0
 Et Letoa insula 54 30:34 10
 Et Dia insula 54 30:35 40
 Et Cimolis insula in qua ciuitas
 54 20:35 50
 Et Melos insula, in qua ciuitas *Acytos di*
cta. 54 :35 30

Finis tertij libri.

LIBER

QUARTVS HÆC
 HABET:

Expositionē totius Aphricę iuxta sub
 iectas prouincias seu Satrapias
 Mauritaniam Tingitanam
 Mauritaniam Cæsariensem
 Numidiam
 Aphricam
 Cyrenaicam
 Marmaricam
 Eam quæ proprie nuncupatur Libya
 Aegyptū totā inferiorē & superiorē
 Libyā interiorē sub præfatis prouin
 cijs
 Aethiopiam, quæ sub Aegypto est
 Et sub istis inferiorē Aethiopiam.
 Circumlimitia, promontoria, insulas,
 fluuioꝝ positiones, maritimas descri
 ptiones, pelagorū nomina, mōtes, flu
 mina, lacus, prouinciarū nomina, Re
 giones, gētes, descriptiones, lineas, Il
 lustres ciuitates, secūdas ciuitates, ter
 tias ciuitates. Prouincias undecim, Ta
 bulas quatuor.

MAVRITANIAE TINGI
 ranæ situs. Cap. I.

Tabula prima Aphricæ.

*Due Mauritanie cū Numidia & minore Aphrica
 Barbariæ nomine à nostratibus comprehendunt
 tur. Hæc uero Sitiphensis antea dicebatur.*



Nauritanie Tingita
 ne latus, quod oc
 casum spectat ter
 minat parte exter
 ni maris, quod ocea
 num occidentalem
 uocamus, quod est
 à freto Herculeo usq; ad mōtem maio
 ris Atlantis iuxta descriptionem hanc
 Cotes promont. Caput sparti uulgo.

5 :35 50
*Ampelusia, à uitiū copia: ἀμπέλος enim uitis dicitur.
 Hoc Atlantis littus Regnum Fessæ à nostris
 dicitur.*

Zilizæ flu. ostia 6 :35 40
 Lixæ

Lix flu. ostia	6	20:35	15
Subur flu. ostia	6	20:34	28
Emporicus sinus	6	10:34	20
Salæ flu. ostia	6	10:34	10
Sala ciuitas Zale uulgo.	6	40:33	50
Dui flu. ostia	6	10:33	20
Atlas minor mons	6	:33	10
Cusæ flu. ostia	6	40:32	45
Rufibis portus Rutubis Plinio.	6	40:32	30
Afamæ flu. ostia Azamor hodie ciuitas.	7	:32	0
Diur flu. ostia	7	20:31	40
Solis mons	6	45:31	15
Phthuth flu. ostia	7	30:30	30
Phuth oppidum Iosepho, à Phuth Noë nepote, qui Phuthæos Mauritanie populos produxit.			
Myfocarar portus	7	20:30	50
Herculis promont.	7	30:30	0
Tamufiga	8	:29	56
Vfadium promont.	7	30:29	15
Suriga	8	:29	0
Vnæ flu. ostia	8	:28	30
Agnæ flu. ostia	8	30:27	50
Salæ flu. ostia	8	20:27	20
Atlas maior mons Tyrus barbaris Strabo.	8	:26	30
Septentrionale latus terminatur freto, in quo est post dictum promont.			
* Tingis Cæsarea Tanger uulgo, Iulia traducta Plinio.	6	30:35	56
Valonis flu. ostia	7	:35	50
Exiliffa ciuitas Septa uulgo.	7	30:35	56
Heptadelphí mons.	7	40:35	50
Et Iberico oceano iuxta descriptionem hanc			
Alybe Columna	7	50:35	40
Abyla nostris, cognomine Simica ob simiarum multitudinem, Herculis columna contra Calpen Hispanie ad strictum de Zibaltar.			
Phœbi extrema	8	:35	30
Iagath Targa uulgo.	8	20:35	6
Thaludæ flu. ostia Tamuda.	8	30:35	0
Oleastrum promont.	8	50:35	10
Acrath Alfema uulgo.	9	:34	56
Tæniolonga Alcudia uulgo.	9	30:34	30
Sestiaría extrema	10	:35	0

Ryffadirum Mellila uulgo, Rusardir Plin.
10 10:34 45

Metagonites promont. Metagonium.
10 30:34 56

Molochath flu. ostia 10 45:34 45
Mulucham flu. Salustius medium ponit inter Mauros & Numidias.

Maluæ flu. ostia Maluana Plin. Milonia uulgo.
11 10:34 50

Oriente uero latus terminatur Mauritania Cæsariensi, iuxta meridianum, qui à Maluæ fluuij ostijs usq; finem pertinet, cuius positio habet
11 40:26 0

At Australe latus finem habet in gentibus interiori Libyæ adiacentibus, iuxta lineam, quæ præfatos terminos coniungit. Tenent autem prouinciam iuxta fretum Metagonitæ. Iuxta Ibericum uero pelagus Succosij. Et sub ipsis Verues. Et sub Metagonitem regionem Masices. Post Verbice. Sub quibus Salinæ & Cauni. Post Bacuatæ. Sub quibus Macanite. At sub his Verues Voli Biliani. Deinde Angaucani. Subijs Nectiberes. Postmodo Pyrrhon pedium, id est, campus, cuius positio
9 30:30 0

Sub quibus Zegrensi. Post Baniubæ & Vacuatæ.

Oriente autem latus tenet omne Maurensij & pars Herpiditanorum.

Montes autem sunt notandi in regione Mons Diur nuncupatus, cuius medietatem habet partes 8 30:34 0

Et Phocra mons extensus à minori Atlante ad Ryfadium, quod situm est in littore inter Sestiaría & Metagonitem promontoria.

Et Durdi occidentaliora, quorum positio 10:29 30 & 15:29 30

Ciuitates uero mediterraneæ in Tingitania hæ sunt,

* Zilia Zilis Antonio, Zelis Straboni, Arzilla hodie, à Lusitanis capta. 6 30:35 10

* Lixa Lixos Plinio. 6 45:34 30

Oppinum 7 30:35 20

Subur 6 50:34 50

Banasa Valentia Plinio. 8 30:34 20

Tamufida 7 :34 15

Silda

Silda	7	50:33	56
Gontiana Fessa regia.	7	40:34	30
Baba Iulia: Căpestris Plin.	8	10:34	20
Ptisciana Trimiscen.	9	:34	20
Vobrix	9	20:34	15
* Volubilis	8	15:33	40
Herpis	10	20:33	45
Tocolosida	7	10:33	30
Trisidis	9	:33	10
Molochath Mulelacha Plinio.	10	10:33	6

Bentā	9	30:32	50
Galapha	11	:32	40
Oecath	8	30:32	30
Dorath	9	:31	15
Bocanum hemerum	9	20:29	30
Vala	8	30:28	15

Insule autem sunt ab occasu pro-
vincie in exteriori mari

Pena insula	5	:32	0
Erythia insula Erythrea Plinio, Geryontis in- sula.	6	:29	0

MAVRITANIAE CAESARIENSIS situs. Cap. II.

Tabula prima Africae.

Mauros Graecis Maurifios appellari, ait Strabo,
qui & Maurusij Vitruvio dicuntur, de quoru
origine Procopius lib. 4 belli Vandalici.



Mauritania que Cesariensis
dicitur, definitur ab occasu
prefato Tingitanicae Mau-
ritaniae laterē.

A Septentrionibus Sardoo pelago iu-
xta Malue flu. ostia. usq; ad Ampsa
ge flu. ostia. Cuius littus sic circūscri-
bitur. Post Maluæ flu. ostia

Mega, id est, magnū promont. One siue
oue uulgo.

Gypsaria portus.

Siga ciuitas Colonia Siphacis & Bochi re-
gia, hodie Zersen.

Sigæ flu. ostia

Afarath flu. ostia

Fretum magnum Portus magnus.

Chylemath flu. ostia

Vuiza colonia Quiza Plin. Oran regia hodie
sub Hispanorū imperio.

Deorum portus
Arsenaria Colonia Arze uulgo.

Cartenni flu. ostia
* Cartenna Mastigani, hodie Silef.

Carepula

Carcoma Trada.

Lagnutum

Apollinis promont. Gunugi dictū Plinio.

Castra Germanorum

Canuccis

Chinalaph flu. ostia

* Iulia Casarea

Iol prius dicebatur, Iubæ regia, in Augusti gratiā
Casarea uocata, Plin. Strab. Mela & Solinus.

Tipasa Tenese hodie

Via Brisch uulgo.

Icosium

Sauu flu. ostia

Rustoniū Rusconia Plin.

Ruscibar

Modunga

Serbetis flu. ostia Sardabala Plinio.

Cisse Cerlel uulgo.

Addyme

Ruffocoru Ruscium Plinio.

Iomnyum

Rufubirsis

Rufazus Rufasus Plin.

Vabar

* Salde Colonia Alger hodie, regnum Bar-
barossæ.

Nafabath flu. ostia Nabar Plinio.

Chobath

Sifariss flu. ost. vsar Plin.

Iarsath

Audum promont.

Et in Numidico sinu

Numidæ Graecis dicuntur Nomadæ quasi errantes
uagabundi & rei pecuarie dediti, à νομαῖοι,
quod est pasco. Metagonitis terra à Graecis ap-
pellata. In hoc sinu est hodie Bugia ciuitas &
regnum, de qua Hispani habent cum Sarracenis
controuersiam.

Audi flu. ostia

F Igilgili

Igilgili 24 :31 45
 Guli flu. ostia 24 40:31 50
 Asarath 25 10:31 45
 Ampsagæ flu. ostia 26 15:31 45
 Fontes fluuij 26 30:26 0
 Ab oriēte uero limites habet Aphricā
 iuxta Ampsagā flu. usq; ad finē, cuius
 gradus sunt 27 50:26 0
 A meridie aut Libycis terminatur gen-
 tibus iuxta lineam, quæ supra Getu-
 liam australes terminos iungit
 In prouincia uero montes
 insigniores hi sunt
 Durdus mons, cuius oriētalī pars cō-
 tinet partes 15 :29 30
 Occidentalis autem pars, ut fertur
 10 :29 30
 Zalacus mons 16 :31 40
 Et Garaphi montes 16 :28 40
 Et Madethubadus mōs, cuius fines ha-
 bent 13: 26 40 & 17 30 : 26
 Et Cinnabamons 19 30:26 0
 Et Byren mons 20 30:31 0
 Et Phruræsus mōs, cuius fines gradus
 habent 18 30:28 40 & 21:26 30
 Et Garas mons 23 :28 0
 Et Valuamons 22 :26 0
 Et Buzare occidua, quorum situs
 25 : 25 30 : & 28 : 27
 Tenent aut regionē ab occasu Herpi-
 ditani sub mōtib; Chalcorychis ap-
 pellatis. Sub quibus Taladusij & So-
 rei. Inde qui Soreis magis meridiōales
 sunt Mafesyli. Sub quibus Dryite. Po-
 stea post Durdū montē Elulij, et Tolo-
 te, ac Nacmusij, usq; ad montes Gara-
 phos. Taladusij autē magis oriētales
 sunt usq; ad ostia Chinalaph flu. Mach-
 usij. Sub quib; Zalacus mons. Et post
 hūc Mazices. Postea Baturari. Et sub
 Garaphis mōtib; Acuensij, & Myce-
 ni, & Maccure. Et super monte Cinna-
 ba Enabasi. Qui uero magis oriētales
 sunt q; Zalacus mons supra mare Ma-
 churebi. Sub quibus Tulēsi. Post Ban-
 iuri. Sub quibus Machures. Post Tha-
 lassij, & Malchubij. Iterūq; magis ori-
 entales Tulensij sunt Mucuni, & Chi-
 tux, usque ad Ampsagam fluuiū. Sub
 his autem Cidamusij. Post Toduce,

iuxta fontes Ampsagæ fluuij.
 Ciuitates autem sunt in regione
 mediterranea hæ

Vasbaria 12 30:34 0
 Celama 12 10:33 20
 Vrbara 12 50:33 30
 Lanigara 12 :33 0
 Villa Vicus 12 40:32 0
 Atoa 12 30:31 10
 Mniara 12 50:33 0
 Timici 13 50:33 10
 Astacilis 13 20:33 10
 Arina 13 30:30 50
 Aripa aliter Ritta. 14 :30 50
 Victoria 14 30:32 20
 Giglue 14 30:32 30
 Bunobora 14 30:31 30
 Vagæ Tigauæ Plinio. 15 15:30 45
 Manliana 15 50:28 50
 Apphar 14 40:33 15
 *Oppidium nouum Colonia
 16 :32 40
 Burca 16 50:30 50
 Tarrum 16 15:30 0
 Garra 15 10:32 50
 *Zuchabari Succubar Plinio.
 16 50:32 40
 Irath 17 :32 0
 Teniffa 17 50:31 10
 Lamida 18 30:31 20
 Vasana 18 20:31 40
 Casmara 18 10:30 50
 Binsitta 18 30:30 40
 Pigaua 18 50:30 10
 Nigilgia 18 16:30 15
 Thissizima 18 10:29 10
 Chizala aliter Chozala 18 40:32 30
 Hydata therma, id est, aquæ calidæ co-
 lonia 18 :32 10
 Phloria 19 20:31 40
 Oppidium 19 10:31 10
 Labdia 19 50:29 50
 Tucca 20 :31 30
 Badea 20 :30 45
 Gasmara 18 :32 40
 Beda Colonia 18 30:32 10
 Symitha 20 20:32 15
 Thibinis 21 :31 10
 Izatha 21 :30 20
 Auximis 21 :29 30

Et iuxta

Et iuxta Phoemij fluij fontes, qui
amni Sauo admiscetur

Suburgia	21	:28	20
Postea iterū ab alio principio ciuit. hē,			
Thudaca	20	50:32	20
Tigis	19	30:32	30
Turaphilum	21	20:31	15
Sudaua	22	20:32	0
Thusiathath aliter Tusiagath.			
	22	20:31	30
Vifara	22	:30	40
Vazagada	22	30:30	10
Auxia aliter Auxina, Auzea castellum.			
	22	10:29	40
* Tubusuptus Thubuscū oppidū Tacito.			
	23	45:31	20
Rhobonda	23	20:31	20
Aufum	23	:30	40
Zaratha	23	30:30	30
Nababurum	23	:30	0
Vitaca	23	45:29	30
Thubuna	23	50:28	30
Thamaritha	23	10:27	15
Augala	24	50:31	20
Suptu	24	20:30	45
Hippa	24	50:30	20
Vamiceda	25	10:30	0
Sittici Colonia	26	:29	20
Sittianorū coloniā Plinius & Pompon. dicunt esse			
Cirtā illā regiā ex Salust. notam. Sed Ptolem. duas			
facere uidetur, Cirtā Iuliā illā uocās sequenti tabula.			
Tumarra	26	30:29	0
Germiana	26	:28	30
Papia	24	50:28	14
Vescethra	24	30:27	30
Aegæa	26	:27	10
Taruda	25	45:26	30
Insula adiacet Iuliæ Cesareæ, cum ciui			
tate insigni, quæ ipsa Iulia Cæsarea di			
cit insula in qua ciuitas eodē nomine,			
cuius gradus sunt	17	30:33	40

APHRICAE SITVS.
Cap. III.

Tabula Secunda Aphricæ.

Hanc Plin. Zeugitanā nominat, alij Numidiā nouā.



Aphricæ latus occidentale ter
minatur Mauritania Cæsa
riēsi iuxta expositā lineam
per Ampsagā fluuium Se

ptentrionale uero pelago Aphricano,
quod ab Ampsaga fluuiō, usq; ad sinū
interiorem magne Sirtis pertinet. Cu
ius descriptio sic se habet. Post Am
psagæ flu. ostia

In sinu Numidico

Eius intima	27	:31	45
Collops magnus, uel Cullu Giger regia			
ciuitas.	27	30:32	20
Rusicada	27	40:32	30
Tretum promont. Tritum Straboni.			
	27	45:32	45
Vzicath aliter Thuzicath.	28	10:32	30
Olcachites sinus Alcou hodie ciuitas.			
	28	40:32	0
Tacatya Tacatua Plinio.	29	:32	30
Collops paruus	29	20:32	30
Siur portus	29	40:32	40
Hippi promontoria.	30	:32	45
Stoborum promont. Stoorā hodie ciuitas			
	30	10:32	40
Aphrodisiū Colonia	30	20:32	10
Hippon regia cuius episcopus Aug. Bona hodie.			
	30	20:32	15
Rubricati flu. ostia Armua Plinio.			
	30	45:32	15
* Tabraca Colonia sabatra Silio, Stephano autem & Polybio Tabathra, hodie Bugia.			
regia.	31	15:32	20
Apollinis templum	31	40:32	50
Neptumni aræ	32	:32	45
Hippon uel equorum citatio			
	32	30:32	45
Thmissa Thinissa rectius, Tunis regnum Barroffa, alij Tunex.			
	33	:32	30
Apollinis promont.	33	20:33	15
* Ityca Utica legendum, Uticensis Cato, hodie Bensert.			
	33	40:32	45
Cornelij Castrametatio			
	33	40:32	30
Bagradæ flu. ostia Bragada.			
	34	:32	20
* Carthago urbs magna Byrsa quondā, Carchedonē Græci uocāt.			
	34	50:32	20
Catadæ flu. ostia	34	50:32	30
Maxula Maxulla.	35	:32	40
Carpis Carpi.	35	:33	0
Nisua Misua Plinio.	35	:33	10
Clipea Glupea. Clypea, Quipia uulgo.			
	35	:33	20
F 2 Hermea			

Hermea extrema Mercurij promont. Pomp.
Mela, contra Siciliam Plin. uulgo cabo demubia.

35 : 33 36

Aspis 35 20 : 33 20

Curobis Curubis Plin. 35 30 : 33 10

Neapolis Colonia Maometta uulgo.

35 45 : 33 0

Siagul Susa uulgo. 36 : 32 50

Aphrodisium Africha uulgo.

36 15 : 32 40

* Adrumentum Colonia Adrametum Pro-

copio Adruma Strab. 36 40 : 32 40

Rhuspina 36 50 : 32 50

Leptis parua 37 10 : 32 36

Thapsus 37 30 : 32 30

Achola 37 45 : 32 45

Rhuspe 38 : 32 20

Brachodes extrema Monexi uulgo.

38 30 : 32 20

Vsilla 38 10 : 32 10

Taphrura uulgo Fachs. Taphra, una ex Tri-

poli. 38 30 : 32 0

Syrtis parue situs

Thexa Thana Plin. Thera Straboni.

38 30 : 31 20

Macodama Macomades. 38 30 : 31 15

Tritonis flu. ostia Tritonia Pallas.

38 40 : 30 45

Tacapa Tacape Plinio. Capis uulgo.

38 50 : 30 30

Gichthis 39 20 : 30 50

Hedaphtha ciuitas iuxta finem

40 10 : 31 15

Zetha extrema 40 40 : 31 40

Sabathra Sabrata Plin. Raxaniabes uulgo.

41 : 31 30

Pisidon portus 41 15 : 31 30

Heoa Oeensis Plin. Oea Pomponio, altera ex

Tripoli Africana. 41 30 : 31 40

Garapha portus 41 15 : 31 40

* Neapolis que & Leptis magna

42 : 31 40

Neapolim Plin. distinguit a Lepti magna, que ter-

tia est ex Tripoli Africana, uulgo Tripolim Barba-

ria regia ciuitas.

Cyniphi flu. ostia 42 15 : 31 30

Barathia Brata uulgo. 42 40 : 31 30

Cinsterne 43 15 : 31 20

Trierorum promont. 43 15 : 31 20

Syrtis magna

Macomaca uilla Mesorota uulgo.

43 30 : 30 45

Aspis 43 40 : 30 20

Sacamaza uicus Zedicho uulgo.

43 56 : 30 0

Pyrgos Euphranta 44 10 : 29 40

Pharaxa uicus 44 30 : 29 0

Asporis uic. Naym ciuit. 45 : 29 0

Hippi extrema Cabo de sorta.

46 : 29 0

Philani uilla 46 45 : 29 0

Aræ Philanorum, duorum fratrum, dicuntur. Histo-

riam uide apud Valer. lib. 5. & Salust. in bello Lu-

gurthino. hodie dicitur portus de Sabia.

Sub hac eiusdem nominis Aræ terminus

Aphricæ sunt

Oriente uero latus terminat post in-

teriores sinu Syrtis, inde linea uer-

sus meridiem ducta, iuxta Cyrenai-

cam usque ad finem, cuius situs

47 : 25 0

Meridionale uero latus terminat ut li-

nea, quæ expositos duos fines iungit

iuxta Getuliam & desertam Libyæ

Montes in prouincia insignes sunt Bu-

zara, cuius pars orientalis gradus ha-

bet 28 327 0

Et mons Audus 28 30 : 29 30

Et Thæbes mons, cuius limites habet

partes 29 30 : 27 30 & 32 : 28 30

Ex quo fluit Rubricatus flu. & mons,

qui dicitur Cirna 33 : 30 0

A quo paludes inuicem contiguae con-

nectuntur. Et Hipponites palus, que

gradus habet 32 40 : 32 30

Et Sifara palus 33 : 31 0

Et Mamparus mons, cuius fines conti-

nent gradus 33 : 27 30 & 36 30 : 26 15

A quo Bagradas flu. decurrit

Et qui uocatur Dios mons, uel Iouis

37 30 : 31 15

Et Vsaletus mons aliter Vsaletus, cuius fi-

nes continet grad. 37 : 28 & 39 30 : 26 30

A quo fluit Triton amnis, & in ipso pa-

ludes Tritonis scilicet 38 40 : 29 40

Et pallas palus 38 30 : 29 15

Et quæ uocatur Libya palus

38 30 : 28 15

Et Gillius mons Gigion aliter.

40 30 : 29 30

Et Thizibi

Et Thizibi mons 41 15:28 6
 Et Zuchabarus mons, cuius fines ha-
 bent partes 40:26 15 & 43 30:40
 A quo fluit Cyniphus fluvius, & Aca-
 ba fons, cuius gradus sunt

45 15:26 10

Tenent autem occidentalia Africę us-
 que ad mare Cyrtesij & Nabatrę. Post
 hos uersus solis ortum Ionij. Et Numi-
 diam, nouamq; prouinciã, usq; Tabra-
 cem. Post Mideni, & qui iuxta Cartha-
 ginem sunt. Sub quibus Libyę Phœni-
 ces. Post usq; paruam Syrtim Machy-
 ni. Et sub ipsam Cinichij *Cinithios Tacit-*
us, Ethinos Plinius. qui magis ad ortũ uer-
 gunt. Et usq; ad Cyniphũ flu. Nigitimi.
 Et circa fluuium ipsum Lotophagi. Ex
loto arbore uictitant, cuius fructus adeo est dulcis
ut Homero teste, Ulyssis socijs patrię obliuionẽ in-
cufferit. Postea ultra magnã Syrtim Sa-
 mamycij. Et deinde Nycprij. Quibus
 subiacet Eleones. Iterũ autẽ Cyrtesijs
 et Numidia australiores sub Audomõ-
 te sunt Misulami. *Misulanos Tacitus. Misula-*
nos Plin. Sub quibus Natabutę. Post Ni-
 sibes. Midenis autem Mixdij. Sub qui-
 bus Musuni. Postea sub Thãmemon-
 te Sabubures. Sub quibus Haliardi &
 Sitaphius campus.

A meridionali autẽ Libyphœnicũ est
 Bazacitis regio. Sub qua Zuta. Ozuti.
 Postea Cerophei, & Mampsari, supra
 eiusdẽ nominis montẽ. Sub monte au-
 tem sunt Motuturij. Sub Machinis autẽ
 sunt Machryes. Post Gephes, post q̄s
 Mimaces. Et sub Vsaletũ, *vasaletum ali-*
ter. montem Vzarę & principium Li-
 byę desertę.

Similiter autem sub Cinithijs sunt Sigi-
 plosij. Post Achæmenes. Post Mutur-
 gures. Sub quib. Muchthusij. Sub Ni-
 gitimis autẽ sunt Astacures. Sub Loto-
 phagis Eropęi. Postea Dolopes. Sub
 quibus Erebidę. Sub Samamycijs autẽ
 sunt Damęsij. Post Nigbeni. Sub qui-
 bus Nycprij. Sub Nycprij autẽ & Eleo-
 nis Macxi Syrtitę. Et deserta Libya.
 Ciuitates uero in prouincia mediterræ-
 nę inter Ampsagam fluuium, & Tha-
 bracam ciuitatem sunt.

Cirtesiorum quidem

* Cirta Iulia	26	50:31	20
Mirgum	26	40:30	20
Vaga	28	:31	40
Lares	27	30:30	40
Apari	27	40:29	40
Azama Zama Salustio, Floro, & ceteris.	27	:27	50

Numidię nouę

Culcua Colonia	28	30:31	15
Thunudronũ Colon.	28	20:30	30
Aspucca	29	30:32	20
Simischi	29	31:31	20
Tuburnica Colonia	30	:31	40
Tucca	29	30:31	20
Thieba Colonia	29	30:30	45
Tubursica	29	20:30	30
Vcibi	30	:29	45
Gausaphna	29	15:31	0
Lambesa	29	:30	0

Legio augusta tertia

Thubutis	29	30:28	20
Bullaria <i>Bula Procopio: Bulla regia Plinio.</i>	30	40:31	30
* Sicca Veneria	30	30:30	50
Affurus	30	50:30	30
Naranga	30	:30	10
Thebesca	30	30:29	45
Thumusda	31	40:32	0
Madurus <i>Madaurensis Plinio.</i>	32	:31	30
Ammedara	32	10:30	30
Thanutada	32	:29	45
Gazacupada	31	10:29	15
Gedne	31	40:28	45

Inter Thabraca autem ciuitatem
& Bagradam fluuium

Canopisi	32	15:32	30
Meldita	32	40:31	30
Vzan	33	15:31	20
Thisica	33	15:32	0
Cipipa	34	:31	45
Theudali	33	20:31	40
Auitta	33	30:30	15
Tobros	34	:30	30
Ilica	34	30:30	20
Tucca	34	:29	50
Dabia	33	:29	45
Bendina	34	30:29	20
Vazua	33	20:29	10

F 3 Nensa

Nensa	34	10:28	45	*Thysdrus	37	50:32	0
Aque calidæ	33	40:28	15	Vzecia	37	56:31	10
Zigira	33	10:27	50	Setiensis	37	45:31	30
Thasia	33	:27	40	Lafice	37	10:31	20
Thunuba	33	20:27	30	Bizacina <i>Byzantium</i> <i>Procopio.</i>			
Muste	33	40:27	30		37	50:30	45
Themisua	34	40:28	40	Targarum	37	15:30	30
Zamamizon	34	20:28	0	Kararus	37	:30	20
Timica	34	50:27	40	Campsa <i>Capsa omnibus dicitur.</i>			
Tuscubis	35	30:28	10		37	30:29	45
Inter Bagradam autem annē & Tritonem flu. sub Charthagine quidem				Putea	37	50:29	10
Maxula uetus	34	10:32	30	Caraga	38	10:29	40
Vol	34	45:32	30	Muruus	38	10:30	45
Thimisa	35	:32	10	Zugar	38	:30	30
Cuina Colonia	35	30:31	30	Inter autem duas Syrtes ciuitates hæc			
*Vthina	34	15:31	20	Chuzis	39	30:30	0
Audira	34	30:30	50	Sumucis	40	20:30	30
Mediccaræ	35	20:31	10	Pisinda	41	:31	0
Thuburbo <i>Tuburbis</i> <i>Plinio.</i>				Sabrata	41	15:30	50
	35	:30	10	Syddenis	41	40:31	10
Tucma	35	30:30	10	Azuis	42	45:31	10
Bullamensa	34	20:30	0	Gerisa	43	:30	50
Cerbica	36	:30	0	Iscina	43	20:30	30
Nuroli	34	20:29	30	Ammonis	42	:30	40
Ticelia	34	40:29	0	Amuncla	42	40:30	10
Safura	36	:29	40	Muste uicus	42	30:28	40
Cilma	35	30:29	10	Butta	42	40:28	30
Vepillum	36	15:29	0	Tege	42	40:27	30
Thabba	35	20:28	20	Durga	43	:26	30
Tichasa	36	:28	40	Sicapha	43	30:30	0
Negeta	36	:27	50	Vddita	43	20:28	40
Bunthum	36	15:29	20	Galybe	43	40:29	10
Sub Adrumento autem ciuitate				Thagulis	44	15:29	0
Almena	35	15:30	40	Insule uero adiacent Aphricę iuxta continentem hæc			
Vticna	35	40:32	30	Hydras insula	28	:33	0
Charbasa	36	:32	20	Calathe insula <i>Gaulos & Galata</i> <i>Plinio.</i>			
Turza	35	40:31	50		31	:33	40
Vlizibira <i>Vlusuburitanum</i> <i>Plinio.</i>				Dracontinus insula	33	15:34	15
	36	:31	20	Aegimnus insula <i>Aegimurus</i> <i>Straboni.</i>			
Orbita	36	20:32	0		31	15:33	15
Vzita	36	50:32	20	Larunesia insulae duæ	37	:33	30
Gisira	36	20:31	45	Lopadusa insula	39	:33	20
Zurmentum	37	:31	30	Aethusa insula	39	30:33	20
Zalapa	36	45:31	45	Cercinna insula & ciuitas <i>alias Cerauna.</i>			
Augustum	36	20:30	40		39	:32	15
Lee	36	20:30	30	Lotophagites insula, in qua ciuitates duę <i>Mirmex</i> <i>dicitur</i> <i>Plin.</i> <i>Meninx & Strab.</i>			
Auidus	36	40:30	0	Gerrapolis	39	15:31	15
Vbata	36	45:29	20	*Mininx ciuitas	39	30:31	20
Tifurus	36	50:28	40				
				Misynus			

LIBER IIII

47

Misynus insula	44	40:30	40
Pontia insula	45	20:30	15
Gaia insula	46	:29	40
Pelagie uero insulae Aphricae haec sunt			
* Collira insula & ciuitas alias Glosyra, Corfura Straboni.	37	20:34	20
Glauconis insula & ciuitas	36	20:34	40
* Melite insula in qua ciuitas			
Melite	38	45:34	40
Et Chersonesos	38	40:34	45
Et Iunonis templum Iunora insula.	39	:34	40
Et Herculis templum	38	45:34	6

CYRENES SITVS
Cap. IIII.

Tabula tertia Aphricae.

Pentapolis alio nomine dicitur, à quinq; eius praeclaris urbibus. Berenice, Arsinoe, Ptolemaide, Apollonia, Cyrene.



Yrenaica prouincia definitur ab occasu quidem Syrta magna, et Aphrica, iuxta lineam, quae à Philenis aris uersus meridiem est, usque ad finem, Cuius situs continet gradus 46 45:29 usque ad 47 :25 0. A septentrionibus Libyco pelago, iuxta littus quod est ab interiore sinu Syrtis usque Darnidem ciuitatem. Cuius descriptio sic se habet.

Post Phylani uillam			
Automalax praesidium Automala Straboni, Estani uulgo.	47	15:29	10
Drepanum promont.	47	15:26	20
Maritimae stationes Salinas uulgo.	47	20:29	40
Diarroea portus	47	15:30	0
Herculis turris Ziuayra uulgo.	47	20:30	30
Diachersis praesidium Carcorella.	47	20:30	50
Boreum promont. finis Sirtis	47	15:31	10
Borion, Hyporegius, Hypon deinde dictum.			
Bryorum littus	47	30:31	15
Pentapolis			
* Berenice, quae & Hesperides	47	45:31	20

Hesperis primo, Callimacho & Plin. Barce Strab.
& Herodoto, hodie uulgo Bernicho.

Lathonis flu. ostia Lethon.	48	15:31	20
* Arsinoe, quae & Theuchira Trochada uulgo.	48	40:31	20
* Ptolemais Tolometa uulgo.	49	6:31	10
Ausigda Zadra uulgo.	49	30:31	30
Aptuchi fanum	49	30:31	40
Phycus promont. & Castellum	50	:31	50
* Apollonia Bonandria uulgo.	50	10:31	40
Naustatmos portus	50	20:31	40
Erythron locus	50	30:31	30
Chersis uilla	50	45:31	20
Zephyrium ptomont,	51	:31	20
Darnis Dardanis aliter.	51	15:31	15
Ab ortu uero solis fines habet Marmarice partem, iuxta extensam lineam à Darnide uersus meridiem, usque ad finem, Cuius situs.	51	15:25	0
A meridie deserta Libyae iuxta lineam extensam, coniungentem duos terminos. Habet autem prouincia montes qui appellantur Herculis harenae, quorum medium grad. habet	48	40:29	0
Et Velpos montes	47	40:29	30
Et Bacolicum montem	51	:26	30
Et paludes marinas, & eam quae à Lathone flu. diuertitur, cuius medium continet gradus	47	45:31	10
Lethes dicitur, infernalis flu. poetis celebris, cuius aqua gustus praeteritorum efficit oblivionem.			
Et paludem, quae sub paliuro est, in qua Conchylum	50	30:30	20
Tenet autem prouinciam sub Pentapoli quidem Barcite, ab orientali plaga hortorum Hesperidum, quibus magis etiam ad orientem Araruceles. Hortus Hesperidum aurea mala proferens, quae peruigili dracone interepto Hercules surripuit. Sub hortis autem Hesperidum sunt Herculis cumuli arenosi. Et qui magis orientales sunt Asbete. Post iuxta Aphricam sub Velpis montibus Macatuta. Et deinde Laganicorum specus. Magis autem orientales ipsis sunt Psylli. Et deinde loca sunt ferarum plena. Et Silphiophera regio, nec non Libyae deserta.			
Ciuitates			

Ciuitates mediterraneæ in prouin-
cia hæ sunt,

* Cyrenè Battidas Silius nominat Cyrenæses

Archile	50	:31	20
Cherecla	50	30:31	15
Neapolis	48	30:31	20
Artamis uicus	49	:31	20
Zemythus	49	45:31	10
Barce	49	50:31	30
Rhaga <i>Aropus postea dicta.</i>	49	15:31	45
Celida	49	40:31	0
Hydra	50	30:30	40
Alibaca	50	50:30	45
Thintis	49	10:30	10
Cenopolis	50	:30	15
Phalactra	50	45:30	20
Marabina	49	45:30	30
Auritina	48	:30	0
Acabis	49	45:29	30
Maranthis uicus	50	30:29	40
Andan oppidum <i>aliter Agaud.</i>	47	30:29	40
Echinus pagus	47	45:29	0
Philonis uicus	49	30:28	40
Arimantis oppidum	51	:28	40
Insulæ autem penes regionem sunt.	51	:28	50
Myrmex insula	48	40:31	50
Lea seu Veneris inf.	50	10:31	50

M A R M A R I C A E L I B Y A E

& Aegypti totius circumscri-
ptio. Cap. V.

Tabula tertia Aphricæ.

Marmarica appellatur hæc atate Barcha, & Ale-
xãdria usq; Cyrenem, aspera regio, & homines fe-
ri. In Aegypto ciuitates & oppida insignia ultra
18. millia fuisse tradit Diod. Sicul. Plin. 20. milia:



Marmarica cū Aegypto ter-
minat ab occasu Cyrenai-
ca, iuxta lineam, quæ exten-
ditur per Darnidem ciuita-
tem, et parte interioris Libyæ sub eodē
meridiano, usq; finem, cuius situs

51 15:23 0

A septentrionib. uero Aegyptiaco pe-
lago iuxta littoris descriptionē hæc
Marmaricæ Nomi *νομός* præfectura seu

provincia dicitur.

Axilis uilla	51	40:31	15
* Chersonesus magna <i>Cabo de Raxatimi.</i>	52	:31	40
Phthia portus <i>Plynus dicitur Straboni.</i>	52	10:31	15
Paliurus	52	15:31	15
Batrachus portus <i>Menelaus appellatus.</i>	52	30:31	15
Petræ parux portus	52	45:31	15
Antipyrgus <i>Tetrapyrgia Strab. Lucho uulgo.</i>	53	20:31	15
Scythranus portus	53	30:31	10
Cateoniū promont.	53	45:31	15
Ardanis promontorium <i>Ardanaxes.</i>	54	:31	10
Petræ magnæ portus <i>Hinc ad Cretam 500.</i>	45	10:31	10
<i>miliaria.</i>			
Libyæ Nomi littus			
Panormus portus	54	20:31	10
Cathabathmos magnus	54	30:31	15
Aenesiphura portus <i>Nesiphira Strab.</i>	55	:31	10
Zygris uilla	55	15:31	10
Chettza uilla	55	30:31	10
Zagylis uilla	55	45:31	10
Selinus portus	56	:31	30
Trifachi uilla	56	20:31	6
Apis	56	40:31	6
* Paretonium	57	:31	10
<i>Hammonia alij, est ciuitas & portus inges Strabo.</i>			
Pythis extrema	57	10:31	10
Greasgony seu Vetulæ portus	57	20:31	6
Callij promont.	57	30:31	10
Zygis portus	57	40:31	6
Leuce acte, uel Album littus	57	50:31	10
<i>Leucogum, Alba acte Straboni, hodie Ripæ albe.</i>			
Hermæa extrema	58	:31	15
Phœnicis portus	58	20:31	10
Antiphra uilla	58	40:31	6
Derris extrema	58	50:31	20
Leucaspi portus	59	:31	6
Glaucum promont.	59	10:31	10
Mareoti Nomi littora			
Chimo uicus <i>Cynossema.</i>	59	30:31	6
Plinthine <i>Plintina.</i>	59	45:31	0
Chersonesus			

Cherſoneſus parua portus Boſire hodie
 ibi ciuitas pulchra. 60 : 31 6
 Totius Aegypti Metropolis
 * Alexandria Scandaria Turcis dicitur.
 60 30 : 31 6
 Menelai Metropolis
 Canobos Canopus alijs, Bochir hodie.
 60 45 : 31 6
 Nili oſtia Septem
 Heracleoticū oſtium 60 56 : 31 6
 Naucraticum Plinius, Mela Canopicum, hodie Ro-
 xetum, roſetto
 Bolbitinum oſtium 61 15 : 31 6
 Sebennyticū oſtium 61 30 : 31 6
 Pineptimi pseudoſtomum
 61 45 : 31 0
 Diolcos pseudoſtomum
 62 10 : 31 10
 Pathmeticum oſtium Phatnicum Straboni.
 62 30 : 31 10
 Mendesium oſtium 62 45 : 31 10
 Taniticū oſtium Tanicum Plinio, & Pomp.
 63 : 31 15
 Pelusiacum oſtium 63 15 : 31 15
 Pelusium ciuitas Damiatā hodie, Hebraicē
 Sin, olim Heliopolis. 63 20 : 31 10
 Gerrū terminus Gerra. 63 30 : 31 20
 Cassiotidis
 Cassium 63 45 : 31 15
 Casius est mons, ubi Iouis Casij templum, & Pom-
 pei sepulchrum.
 Eruptio Sirbonidis paludis
 63 56 : 31 16
 Oſtracine stragioni uulgo. Afedech Hebraicē,
 Lariffa hodie. 64 15 : 31 50
 Rhinocorura 64 40 : 31 50
 Anthedon 64 50 : 31 40
 Ab oriente terminat parte Iudææ, quæ
 est ab Anthedone ciuitate usq; finē,
 cuius situs 64 15 : 30 40
 Et inde Arabia Petræa usq; ad Heroū
 urbem interioris partis sinus Arabi-
 ci cuius situs 63 30 : 29 50
 Heroopolis & Aemon Stephano, in Biblijs dicitur
 terra Hiessen, Israëliitarum mansio
 Et parte Arabici sinus iuxta littoris de-
 scriptionem hanc. Post interiorē si-
 num præfatum, qui gradus habet
 63 30 : 29 50
 Acant sinus, ubi ciuitas Zuem.

Arsinoë Cleopatra post dicta.
 63 20 : 29 10
 Clyſma præſidium 63 20 : 28 50
 Drepanū promont. 64 : 27 50
 * Misormus 64 30 : 27 15
 Philoteris portus 64 15 : 26 45
 Philoteris Pomponio, Aenum Plinio, & est ciuitas
 in eo portu celebris.
 Aias mons 64 20 : 26 30
 Leucos, hoc est, Albus portus
 64 30 : 26 0
 Acabē mons 64 30 : 25 45
 Necheſia 64 30 : 25 30
 Smaragdus mons 64 50 : 25 0
 Lepte extrema 64 40 : 24 40
 * Berenice Chosair portus.
 64 6 : 23 50
 Pentadactylū mons 64 45 : 23 30
 Baziū promontoriū 65 : 23 0
 A meridie autē definitur linea inde ex-
 tēsa usq; ad præfatū finē in Libya inte-
 riori, cui lineæ adiacet Aethiopia, quæ
 est post Aegyptum. Montes autem in
 prouincia insignes sunt Bascisæ,
 Quorum medium. 52 20 : 30 0
 Et Anagōbrī montes 54 : 27 30
 Et Asiphus mons 55 : 30 30
 Et Aspīs mons 57 30 : 30 40
 Et Ogdamus mons 58 : 29 30
 Et Tinodes mons 58 30 : 26 40
 Et Azar mons, cuius fines
 51 30 : 23 30 & 53 : 23 30
 Et Libyci montes ab occidentali plaga
 Nili amnis, quorum fines
 61 : 29 & 60 30 : 23 30
 Paludes autem hæ sunt
 Cleartis palus 52 : 26 20
 Et Laccī palus 55 30 : 26 40
 Et Lycomedis palus 57 : 24 0
 Et Solis foris 58 15 : 28 0
 Et Maria palus Arapotes, Mareotis.
 60 15 : 30 50
 Et Mœridis lacus Muridem & Myridem di-
 versis appellari Hermolaus notat.
 60 20 : 29 20
 Et Sirbonis palus 64 15 : 31 0
 Tenēt autem plagam maximē septen-
 trionalem Marmaricæ Nomi Libyar-
 chæ, & Anirite, et Bassachitæ. Sub qui-
 bus Apotomita

Postea

Postea qui etiam ijs australiores sunt,
 Augilæ, quorū situs 52 30:28 0
*Augilaram fœminæ, nocte qua nubunt omnium coe-
 tu prostituuntur, exinde pudicitiam maxime ser-
 uantes: autor Herodotus, Mela & Solinus.*

Post quos Nasamones, & Bacatæ, Po-
 stea Auchisæ, & Tapanitæ. Post quos
 Sentites & Obilæ. Postea Aezari.

Libyæ aut. Nomi, quæ supra mare sunt,
 colūt Zygritæ, & Chattani et Zyges.
 Meridionalia uero Buzes, & Ogdæ-
 mi Post quos Adymachitæ. Postea
 Hammoniacæ regio, cuius situs

55 30:28 0

Post Anagōbri. Post Iobāchi & Rua-
 ditæ. Mareoti uero pars, quæ mari im-
 minet Tenia dicitur. Interiora autē te-
 nent Goniatæ et Profoditæ. Post quos
 Scythiaca regio, cuius situs

60 40:30 10

Et post Mastitæ, His etiam australiora
 incolunt Nitriotæ, & Oasitæ, quorū
 situs

59 30:29 30

Post quos Libyægyptij
 iuxta aut totū australe latus Marmari-
 cæ, & Libyæ ptingit Diāmos & Abro-
 chos regio. *ἡ ἄμμος ἢ ἄβροχος, id est, are-
 nosa et sine pluuia.* Vniuersum uero littora-
 le latus iuxta Arabicū sinū tenent Ara-
 bes Aegyptij. Ichthyophagi, in qui-
 bus dorsa montium sunt

Troigilapidis mōtis *Exielesæ petra Strab.*

62 40:29 15

Et Alabastrini mōtis 63 :28 0

Et Porphyriti mōtis 63 :26 40

Et nigri lapidis 63 :24 20

Et Basaniti lapidis 64 :23 30

In Marmarica opp. mediter. hæc sunt,

Leucoë 51 20:31 0

Bonchyris 52 20:33 0

Leucæ uel Albæ camini

53 10:30 50

Menelaus 53 40:31 0

Gaphara 54 :30 20

Masuchis *Mansuchis.* 53 30:30 40

Masadalis 51 20:30 30

Abathuba 51 30:30 0

Leucæ uel Albæ Napæ, *id est, saltus, syluosa
uallis.* 52 30:30 15

Tacaphoris 53 50:30 10

Dioscoron 53 30:28 50

Migo 53 30:28 30

Saragina 53 15:28 0

Alo 53 15:28 30

Mazacila 54 20:26 30

Billa 54 30:25 40

Et in Augilis, & Nasamonibus

*Augela & Auasis regio hac etiam ætate dicta, uia
publica de Mauritania ad Aegyptum.*

Augila 52 30:28 0

Et Magri locus 54 20:27 50

Libyæ autem Nomi & uici hi sunt,

Tachorsa 54 30:30 50

Azicis 55 :31 0

Nemesium 55 30:30 50

Tisarchi 55 50:30 50

Philonis 55 50:30 30

Sophanis 56 30:30 50

Bibliaphorium 56 20:30 40

Scopæ 56 40:30 30

Calli *Catani populi.* 57 :30 50

Laodamantium 57 30:31 0

Catabathmus paruus *Ligees populi.* 58 :30 50

Pedonia 58 20:31 0

Pnigeus 58 30:30 30

Glaucum 59 :30 50

Tuccitora 55 10:30 15

Thanuthis 55 40:29 45

Pednopum 57 15:29 40

Climax 57 40:30 10

Siropum 56 20:28 45

Mareotis 58 :28 20

Et in Hammoniacæ

Auasis, Amonensis Plin. ubi Amonis Iouis oraculū.

Alexandri castra. 56 30:28 10

Et Hammorū ciuitas 55 30:28 0

Mareoti autē Nomi, ciuitates & uillæ
Tenia regio hac ætate.

Monocaminum 59 10:30 30

Halmyre *salina, siue terra falsugine sterilis.* 59 40:30 50

Taposiris 56 50:30 15

Cobn 59 10:30 20

Antiphili 59 30:30 20

Ierax 59 40:30 40

Phamothis 60 :30 40

Palemarizæ uicus 60 :30 10

Et in Scythiaca regione

Christiana erat heremitis religiois oppleta.
Scyathis

Scythiis 60 40:30 20

Et circa Moeridis paludē *Mastitæ populi.*

Banchis 60 30:29 40

Dionysias *Nitriotæ.* 60 30:29 0

Et in Oasitis *Oasitas alij uocant.*

Oasis parua 60 15:28 45

* Oasis magna 59 30:26 56

Gademes regio Iacobo Zieglero hæc hodie censeatur: dactylorum prouentu diues, etiamsi inopia frumenti labore. negotiantur cum Nigritis.

Ipse autem Nilus, & Nomi, quæ circa ipsum sunt, præterea insigniores ciuitates sic se habent.

Magnū Delta uocatur id, iuxta quod diuertitur fluuius dictus Agathodæmon, hoc est, bonus genius, q̄ p̄ ostiū Heracleoticū defluit in amnē appellatum Bubasticū, qui effluit per ostium Pelusiacum. Situs autem est diuertigij ad Deltam 62 :30 0

Vocat̄ & paruū Delta id, iuxta quod scinditur Bubasticus fluuius, in amnē Bausititicū, qui excurrit per Pathmeticum ostium. Habet autem paruū Delta situm 62 40:30 20

Vocatur & tertium Delta inter prædicta ferme id, iuxta quod scindit̄ Bubasticus ad fluuiū per Thribeū oppidum excurrentē, & p̄ Pineptimi ostiū egredientem, cuius & ipsius tertij Deltæ situs est 62 15:30 6

Iuxta autem magnū Delta diuertitur ab Agathodæmone fluuius ad septentriones. prior quidē, quæ uocat̄ Phermuthiacus flu. *aliter Thermuthiacus*, qui fluit per ostium Sebennyticum, eiusq̄ diuertigium gradus habet 61 30:30 15

Oro insula & oppidum.

Deinde secūsus amnis Taly nomine, qui exit per ostiū Bolbitinū, & ipsius Taly fluuij diuertigium gradus habet

Tala fluuius alijs dicitur. 61 :30 50

Vnde & Bubasticus fluuius, & qui deinceps est, per equidistantem quodammodo maritimæ posituræ cōiungūt & Phermuthiacū, & Athribiticū, & Busiriticum, et Bubasticū amnes, e quibus illi quidē in mare, per adjacentes paludes lacusq̄ exeunt, iuxta reliqua ostia.

Alij uero præfatis amnibus magnis immiscētur. Vocat̄ autē cōmuni uocabulo regio, quæ circa hos est fluuios, inferior, cuius Nomi & Metropoles sunt Ab occasu magni fluuij, cū à mari incipimus prouinciæ Alexandrinorum Nomos & Metropolis

Mercurij ciuitas parua 61 :30 50

Andropolites Nomus & Metropolis

Andron, hoc est, uirorum ciuitas

61 20:30 20

Latopolites Nomus & Metropolis

Latone ciuitas mediterranea

61 30:30 6

Derotte hodie nobilis ciuitas sine muris.

Inter autem magnum fluuium & Taly fluuiū ab ortu eiusdem magni fluuij

Metelites Nomos & Metropolis *Metelis, Meletis Plinio.* 61 :31 0

Inter uero magnum fluuiū & Phermuthiacum amnem ciuitates hæ sunt,

Phthenoti Nomos & Metropolis

Butos 61 30:30 45

Cabasites Nomus & Metropolis

Cabasa 61 30:30 40

Saites Nomus & Metropolis

Sais *Mineræ olim cultrix.*

61 30:30 50

Et apud magnum fluuium ab occasu

Naucratis ciuitas 61 15:30 30

Prosopites Nomus & Metropolis

Ab ortu solis iuxta magnum fluuium Nichj *Nicie uicus Straboni, hodie Fuoa ciuitas diues.* 61 30:30 20

Inter Phermuthiacum & Athribiticum amnes

Sebennites inferior locus & Metropolis ipsorum

Pachnamunis 61 40:31 0

Xoites Nomus & Metropolis

Xois 61 40:30 45

Phthemphuthi Nomus & Metropolis *Templum uocat Plinius.*

Taua 61 40:30 36

Inter Athribiticū & Busiriticū amnes

Onuphites Nomus & Metropolis

Onuphis 62 6:30 40

Athribites Nomus & Metropolis

Athribis *Murem araneum celebrant.*

62 :30 30

Mendesius

Mendesius Nomus & Metropolis			
Thmuis Pan & Hircus ab his colebatur.			
	62	20:30	50
Sebennytes superior locus & metrop.			
Sebennytus	62	20:30	20
Busirites Nomus & metropolis			
Busiris	62	30:30	15
Leontopolites Nomus & metropolis			
Leonum ciuitas Leonton, Leontopolis.			
	62	15:30	36
Inter Busiriticū autem & Bubasticum			
amnes Neut Nomus & metropolis			
Panephytis	62	40:31	6
Ægypti sinus			
Tanites Nomus & metropolis			
Tanis	62	45:30	50
Hic fuit prima Isrælitarum captiuitas, à qua per			
mare rubrum duce Moſe ſunt erepti: Taphnis			
& Taphium dicitur: ſita erat in terra Hiſſen;			
ſed nunc deſtructa eſt; ut tradit Brocardus mo-			
nachus.			
Pharbaïtes Nomus & metropolis			
Pharbethus	62	45:30	30
Ab orientali parte Bubatici fluuij			
Sethroites Nomus & metropolis			
Herculis parua urbs	63	20:31	0
Arabia Nomus & metropolis			
Phacusa	63	10:30	50
Bubastices Nomus & metropolis			
Bubastus Pibefeth, hodie Azioth.			
	63	6:30	40
Heliopolites Nomus & metropolis			
Onij aliter Elij.	62	30:30	10
Rameſſe ſibi Iudei ab accolis bouis latrariam didi-			
cerunt, ubi Chriſtus cum parentibus exul fuit.			
Et in finibus Arabia & Aphro-			
diti ciuitates			
Babylon Babulis.	62	15:30	0
Alcayrum ſive Cayro nūc uocant: uatiſſima urbs,			
& Sultani erat regia: & interpretatur Cahira,			
id eſt, munitio			
Heliopolis Bethſemes.	62	30:29	50
Heroum ciuitas Poſidium.			
	63	10:29	50
Per hanc et Babylonem ciuitatē annis			
Traianus fluit. Quæ autē magno Del-			
ta et inferiori regioni Australiora ſunt			
Heptanomi uocant. Et eſt primus No-			
mus Memphites & Metropolis ab oc-			
caſu fluuij			
* Memphis	61	50:29	50
Nophet & Migdol Hebrais, hodie Meſſer.			
Similiter ab occaſu flu. mediterranea ci-			
uitas			
Acathorum, aliter Acanthon.			
	61	40:29	40
Poſtea iuxta eam partē, qua ſcinditur			
fluuius inſulam faciēs Heracleopo-			
litem nomum, Et inſula			
Nili ciuitas mediterranea			
	62	:29	0
Et metropolis apud occidenta-			
lem partem fluuij			
Herculis ciuitas magna			
	61	50:29	10
Ab occaſu uero inſulæ			
Arſinoites Nomus & metropolis			
Mediterranea Arſinoë Crocodilorum ciui-			
tas, quod ibi maxime colerentur.			
	61	40:29	30
Et portus Ptolemæis	61	40:29	20
Ab orientali parte inſulæ			
Aphroditopolites nomus & metrop.			
Eiuſdem nominis Aphroditopolis ve-			
neris ciuitas.	62	15:29	40
Poſtea ſimiliter ab orientali parte inſule			
Angyrorum ciuitas	62	20:29	20
Conueniunt autem fluuij, qui inſulam			
faciunt iuxta ſitum	62	:28	45
Cōiungitur autē fluuiio ab occaſu No-			
mus Oxyrynchites & metropolis			
mediterranea			
Oxyrynchos Oxyrynchus piſcis ibi coleba-			
tur.	61	40:28	50
Poſtea ſimiliter Nomus Cynopolites			
& metropolis ab occaſu fluuij			
Co Ibis ciuitas.	61	50:28	40
Cui opponitur inſula			
Cynon uel Canum ciuitas Cynopolis.			
	62	10:28	30
Et deinde ab orientali parte fluuij			
Acoris	62	:28	30
Et mediterranea			
Alabaſtrorum ciuitas	62	30:28	20
Poſtea Hermopolites Nomus & me-			
tropolis ab occaſu flu. mediterranea			
Hermetis uel Mercurij ciuitas magna			
Hermopolis.	61	40:28	26
Et ab occaſu flu. adiacent cuſtodia			
	61	50:28	15
Cuſtodia			

Custodia Hermopolitana, hodie Benisuaif, laudatissimi lini ferax.

Ab orientali autē parte fluij Nomos Antinoētes & in ipso metropolis

Antinoi ciuitas Antios hodie ciuitas super Nilo ad Asiam: & iuxta eam Barnabal.

62 6:28 10

Cui Nomī ascribuntur Asitæ duæ Quæ autem adhuc australiora Heptanomis sunt uocantur Thebais, Et loca superiora.

Sunt & hic ab occasu quidē fluij Lycopolites Nomus, & Metropolis mediterranea

Luporum ciuitas Lycopolis. Iuxta est hodie Muna pulcherrima ciuitas.

61 45:28 0

Hypselytes Nomus, & Metropolis Hypsele

62 :27 50

Aphroditopolites Nomus & Metropolis mediterranea

Crocodylorū ciuitas

61 20:27 20

Thinites nomus & Metropolis

* Ptolemæis Hermij

61 50:27 10

Postea ciuitas mediterranea ab occasu fluij

Abydus Memnonis regia olim, hodie parua.

61 20:26 50

Diospolites Nomus & Metropolis superiorum locorum

Dios, hoc est Iouis ciuitas parua

61 50:26 40

Tentyrites Nomus & Metropolis Crocodylorum inimici, quos tamen reliqui Aegyptij uenerantur.

Tentyra

61 50:26 10

Et uicus mediterraneus

Pampanis

61 30:25 45

Postea Memnon & mediterraneus uicus

Tathyris

61 20:25 30

Hermonthites Nomus & Metropolis

Hermonthis

61 50:25 20

Et deinde latorum ciuitas Latopolis.

61 45:25 0

Apollinis ciuitas magna

61 50:24 40

Postea uicus mediterraneus

Phthontis

61 40:24 20

Et insula Elephatina

61 30:23 50

Ab orientali autem parte fluij Antepolites Nomus & Metropolis

Antei mediterranea

62 20:27 40

Et deinde Passalus Pelsa Antonio.

62 10:27 30

Panopolites Nomus & Metropolis

Panorū ciuit. Panopolis

62 :27 20

Postea Lepidotorum ciuitas

62 :26 50

Postea Chenoboscia

62 :26 30

Postea Noua ciuitas

62 10:26 20

Coptites Nomus & Metropolis mediterranea

Coptos ciuitas Emporiū Aegypti & Aethiopiae

62 30:26 0

Postea Apollinis ciuitas parua

62 30:25 50

Thebarum Nomus & Metropolis

Theba, centum portarum urbs Homero & Iuuenali, Hebraeis On sive Onē, alijs Diospolis. Diosdorus Solis urbem ab Aegyptijs appellari tradit, Busiris à conditore prius nominata.

* Dios uel Iouis ciuitas magna

62 :25 30

Postea Tuphium

62 :25 20

Postea Chnubis

62 :25 6

Postea Elithya, hoc est,

Lucinae ciuitas

62 6:24 45

Postea Toi mediterranea

62 15:24 20

Postea Ombi

62 :24 6

* Postea Syene seu enchebraice, Asna, quod significat illustre.

62 :23 50

Postea Dodecaschoeni, à cuius orientali parte sunt Arabes dicti Adei, in quibus ab orientali parte fluij, post Cataractam parua cuius situs

61 50:23 45

Hiera, hoc est, Sacra Sycaminus

61 45:23 40

Candace regina, inquit Strabo, his locis usq; Merocē imperauit, cuius eunuchus Hierosolymata ueniens à Philippo est baptizatus, Act. 8.

Philæ

61 20:23 30

Metacompso Tacompson Plin.

61 40:23 6

Contra hanc ab occasu fluij Pselcis

61 10:23 6

Insule autem Libyæ & Aegypto adiacentes in Aegypto pelago

G Aedonis

Aedonis insula	52	40:31	50
Tyndari scopuli tres	55	50:31	30
Aenesippa insula <i>Enisippa Strab.</i>			
	56	30:31	36
Phocuse insule duæ	56	50:31	30
Pedonia insula <i>Sidonia Straboni,</i>			
	58	30:31	30
Didymæ insulæ duæ	60	:31	30
Pharos insula	60	20:31	20
<i>In Arabico sinu insule hæc,</i>			
Saspirene insula	64	50:28	0
Aphrodites insula, hoc est, Veneris			
<i>Aphrodisia, quæ & Colias.</i>	65	15:25	0
Agathonis insula	65	15:23	20

I N T E R I O R I S L I B Y A E
situs. Cap. VI.

Tabula quarta Aphricæ.

Africa tota Græcis dicta est Libya, inquit Plinius, cuius hæc interior dicitur.

Libya interior definitur à septentrionibus duab. Mauritanij, & Africa, atq; Cyrenaica, iuxta expositas ipsarum meridionales lineas.

Ab ortu uero solis parte Marmaricæ iuxta meridianum Dardaneæ ciuitatis, usq; expositum Marmaricæ finem, ac etiã Aethiopia, quæ sub Aegypto est, ex eodem meridiano usq; ad finem, cuius situs

A meridie autẽ interiori Aethiopia, in qua Agisymba est regio, iuxta lineã, quæ est à prædicto fine, usq; ad eũ, qui est secundum Hesperium & magnũ sinum nũcupatum exterioris pelagi secessum, cuius situs

Ab occasu terminatur occidentali oceano à præfato sinu usque Tingitanes Mauritanie finẽ, cuius littora sic se habent cum parte Tingitanicæ Mauritanie, cuius situs sic se habet

Subi flu. ostia	9	:25	0
Salathi flu. ostia	9	20:22	0
Salathos ciuitas	9	40:22	0
Chusari flu. ostia <i>Cosenum Plinio.</i>			
	10	:21	40
Gannaria extrema	9	30:20	30

Ophiodi flu. ostia	10	:20	0
Bagaxi ciuitas	11	:19	
Nuij flu. ostia	10	:18	20
Soluentia extrema <i>Caput album:</i>			
	9	30:17	30
Massæ flu. ost. <i>Masat.</i>	10	30:16	30
Iarzitha ciuitas	10	:15	30
Daradi flu. ostia <i>Darat.</i>	10	:15	0
Magnus portus <i>Orarani portus, à barbaris</i>			
<i>Marsacubi</i>	10	:14	0
Babiba ciuitas	10	30:13	0
Arinariũ promont.	8	:12	0
Ryffadium promont	8	30:11	30
<i>Postea in sinu Hesperio</i>			
Stachiris flu. ostia	9	30:11	0
Perphosius portus	11	:10	30
Catharum promont.	12	30:9	30
Nixæ flu. ostia	13	30:9	0
Hesperii Ceras, seu Cornu extrema			
	13	:8	0

Caput uiride, cabo uerde, Aethiopibus Bisecher, accolis Mandanga dicitur referente Alberico Vesputio: post quod est. Regnum Gambre Cadamusto.

Massitholi flu. ostia	14	:6	40
Hypodromus Aethiopiae			
	14	:5	15

Montes autẽ in hac Libya insignes sunt Mandrus mōs, à quo fluunt qui à Salatho flu. usq; Massam amnẽ excurrunt, cuius mōtis medium continet

	14	:19	0
Et qui appellatur Sagapola mons, à quo Subos amnis fluĩt, cuius mediũ continet	13	:22	0

Et Ryffadius mōs à quo fluĩt Stachir flu. faciens iuxta ipsum Cloniã paludem, cuius medium continet partes

	17	:11	0
Et mons, qui deorum currus appellatur. Ex quo Massitholus fluuius excurret	19	:5	0

Et Caphas mons ex quo Daradus fluuius labitur. Cuius medium continet gradus

	17	:10	0
Et mons, qui uocatur Vargala, à quo defluit Bagradas amnis, cuius medium	33	:20	20

Hic per Africam delatus in mare exit, iuxta situm

	34	:32	40
--	----	-----	----

Et mons

Et mons Girgiris, à quo Cyniphus fluuius labitur, originem habēs iuxta duos situs 40: 21 & 45 21

Adunatio autem duorum situum 42 : 25 0

Et mons qui dicitur Thala, cuius medium continet 38 : 10 0

Et Garamantica uallis mons 50 : 10 0

Et Arualtes mons 33 : 3 0

Et Arangas mons 47 30:1 30

In mediterranea uero fluunt amnes maximi, nempe Gir, coniungens Vsfargalam montē, & uallem Garamanticam, à quo diuertens amnis continet secundum sitū 42 : 16 0

Qui paludes facit Chelonidas, quartū medium 49 : 20 0

Et qui deficit, et ut aiūt terra absorptus alium educit flu. Cuius terminus occidentalis habet gradus 46 : 16 0

Orientalis autem pars fluuij Nubā paludem facit, cuius situs 50 : 15 0

Et Nigir fluuius iungens & ipse Mandrum & Thala montes. Facit autem & hic Nigritē paludem, cuius situs 15 : 18 0

Nigris, eiusdem cum Nilō naturæ. hodie flu. de Senega, nam inter eius ostia est regnum Senega. Meridionalis ripæ homines sunt omnino nigri, dicti Zilofi, ceteri fusci coloris.

Et ad septentriones diuertigia bina constituit ad Sagapola scilicet & Vsfargalam montes. Ad ortū autem diuertigium unū supra paludem Libyem, cuius situs 35 : 16 30

Ad meridiem autem diuertigiū unum supra Daradon flu. iuxta duos situs 21: 17 & 21: 13. 30

Subiacet autem Mauritanijs Getulia *Getulos Athenodorus Gartheas appellat.*

Aphricæ uero & Cyrenaicæ, desertā Libyæ. Maxime uero gentes Libyā incolunt Garamantes, nempe qui protendantur à Bagradæ fluuij fontibus usq; ad Nubam paludem.

Garamantes incerte & permixtim uxoribus utuntur, Plinius, Pom. Mela & Solinus.

Et Melano Getuli, qui tenent quæcūque interiacent inter Sagapola montem & Vsfargala.

Præterea Pyrræorum Aethiopum genus, qui magis ad Austrum tendunt, quam Gir fluuius. Et Nigritarum Aethiopum gens, qui magis Septentrionales sunt Nigrite amne.

Et Daradorum populi, qui tenent, quæ supra mare sunt eiusdē fluuij nomine.

Et Perorsorū genus, qui procul à mari magis orientales sunt, quam mons, qui Deorum currus appellatur.

Et Odrangidorum Aethiopum, qui tenent quicquid iacet inter Capham & Thalamontes.

Et Mimacofū, qui sub ipso Thala monte sunt. Et Nuborum, qui tenent occidentalia uallis Garamanticæ montis. *Nubæ dicuntur Straboni.* Et Derbicatorū, qui magis ad occasum uergūt, quā Aranga mons.

Minores deinde gentes tenent, quæ supra mare sunt post Getuliam Autolatē *Autololes Plinio.* & Sirangæ, & Mausoli, usq; ad Mandrum montem. Postea ad eundē & Rabi, & Malcoæ, & Mandori, usq; Daradas. Post quos Sophucæi. Et sub Ryssadio monte, Leucæthiopes. Inter quos et Perorsos, Pyrrus extenditur cæpus. Postea Sagapola monte magis septentrionales sunt Phorusij Vsfargala uero monte magis septentrionales sunt Natembes. Girgiri autem monte Lynxamate, & Samamycij. Et inter Mādrum montem & Sagapola Salathi, & Daphnitæ, & Zamazij, & Aronice, & Ceciani, usq; Nigrites Aethiopes sunt. Sub Vsfargala uero monte Suburpores. Sub Girgiri uero monte quasi ad Garamantes Mancoi, & Dauchise, & Calitæ, usq; ad Nuba paludem. Postea Daradis magis orientales sunt Machurebi. Sophuceis autem Soluētij. Iis anticoli sunt & Phaurusij, *Pharusos Plinius* & Churite, & Stachiræ, usq; ad Capham montem. Inter quem montē & Deorū currū tenent Orphes. Sub quib. Tarualtæ, et Matites, et Africerones *Qui & Gaphantes gens magna.*

Rursus Odrangidis australiores sunt Achama. Et Mimacibus Gongale. Post quos Nanosbes. Postea Nabathra usq; Arualtū montē. Inter autē Libyæ paludē, & Thala mōtem sunt Astitambi, & Maurali. Inter hos uero & Nubas Armie, et Thala, ac Dolopes, & Astacuri, usq; uallem mōtis. Et magis septentrionales sunt, quàm Arāga mons Aronca. Oriētales uero Astaraca. Inter Derbicos autem et Arualtā mōtem sunt Dermones. Et sub Africe rionibus quasi ad Libonotum sunt Angangine Aethiopes. Quibus orientales sunt sub ipso Arualta mōte usq; Arangā mōtē Xylinces Aethiopes. Post quos Alchalinces Aethiopes.

Ciuitates in regione nominantur iuxta littus hæ

* Autolale	10	:23	50
Thuilath	11	30:21	40
Tagana	12	30:20	15
Magura	12	30:15	0
Vbrix	14	20:13	20
* Iarzitha	16	20:12	15

Super Nigirem autem fluuium distite ciuitates hæ

Talubath	18	40:22	40
Malachath	20	20:20	15
Tucaba	18	:19	30
Bintha	20	15:21	0

Et sub fluuiio ciuitates hæ

Anygath	20	30:14	0
---------	----	-------	---

Apud ipsum fluuium à parte eius Septentrionali

Peside	19	:18	0
Thige	21	:17	30
Cuphe	23	15:18	0
Nigira Metropolis	25	40:17	40
Vellegia	28	30:17	40
Tagama	30	:17	0
Panagra	31	:16	40

A parte meridionali fluuij

Thupe	26	30:16	40
Punse	18	:17	0
Saluce	19	30:17	0
* Thamondocana	23	:17	0
Dudum	31	:15	0
Iterū iuxta principium Bagrade fluuij			
Silice	29	:24	30

Buthuris	31	:24	0
Anygath	33	:24	0
Thabudis	34	:22	0
Sincathorium	34	:23	0
Capfa	34	:21	30

Circa originem Cinyphis fluuij

Gelanus	40	:24	30
Vanius	41	:22	40
Sabe	43	:23	0
Bouta	39	:21	30
Bedirum	41	:21	40

* Garama metropolis

43 :21 30

Debris Hermolao apud Plin. & Solinum, ubi fons die frigens nocte seruens.

Tumelitha	41	:19	0
-----------	----	-----	---

Sub Gira fluuiio

* Gira Metropolis	36	:18	0
-------------------	----	-----	---

Et apud ipsum à Septentrione

Thycimath	38	:19	40
Geua	39	:19	0
Badiath	40	:17	0
Ischeri	41	30:16	30
Tucrumuda	41	30:15	30
Thuspa	43	:17	40
Artagira	44	:18	0
Rubune	46	:19	0
Lynxama	48	30:20	40

Insule autem Libyæ adjacent in oceano occidentali

Cerne insula	5	:25	40
Iunonis, quæ Autolaa insula	8	:23	50

Et Fortunatę insulæ sex numero

Canarię insulę hodie dicuntur, ab Hispanis excultę sunt septem habitata, tres deserte, Cadamustus cap. 7. & 8. sunt tamen septentrionales quàm Ptolemeus tradat. & hoc loco sunt Hesperides insula, hodie insulę Capitis uiridis, sub dominio regis Portugalię. Petrus Martyr decade prima.

Aprofitus, uel inaccessibleis insula

1 :16 0

Heræ, hoc est, Iunonis insula

1 :15 15

Pluitana insula	1	:14	15
Casperia insula	1	:12	30
Canaria insula	1	:11	0
Pinturia insula	1	:10	30

Aethiopię

AE THIOPIAE AEGYPTI
situs. Cap. VII.

Tabula quarta Africæ.

Aetheria prius & Atlantia Plinius. Iosephus Chuseos à Chus filio Cham cognominat. Regnum Nubiæ hodie dicitur, quam totam esse Christianam refert Brochardus monachus.



Ethiopia quæ sub Aegypto est, definitur à Septentrionibus exposito lateræ Libyæ ac Aegypti

Ab occasu parte interioris Libyæ, iuxta lineam expositam per meridianum Darnis, usque australem Libyæ finem, qui est 51:15 & australior est 3:10 A meridie linea, quæ extenditur à fine huius iuxta reliquam interiorem Aethiopiæ, usque ad Raptum promont. cuius situs 73 50: & australior 8 25

Ab ortu uero Solis reliquam Arabici sinus parte, & deinde mari rubro, ac Barbarico pelago, quod usque Raptum pertingit promont. iuxta descriptionem littoralem hanc

Post Bazium promont. quod dictum est
Prionotus mons 65 :22 30
Chersonesus 65 :22 0
Mnemium promontorium 65 10:21 30

Isius mons 65 30:21 20
Bathus uel profundus portus 65 :21 0

Dioscorum portus, uel Castoris & Pollicis 65 :21 0

Dimetris, hoc est, Cereris Scopias promontorium 65 20:20 15

Aspis promontoria 65 30:19 45
Diogenis promont. 65 40:19 40

Satyrorum mons 65 40:19 0
Monodactylus mons *Pentadactylos Plin.* 65 30:18 30

Gaurus mons 65 30:18 0
Theon Soterum, hoc est, Deorum salutarium portus 65 30:17 30

Euangeliorum, id est, bonorum nunciorum portus 65 45:17 0

* Ptolemæis ferarum *Epitheras Plinio.* 66 :16 25

Sabastricum os *Sabaiticum Straboni.*

65 :15 0

Ara amoris promontor.

67 :15 0

Magnum littus 66 :14 15

Colobon terminus promont.

68 :13 40

Et in Adulico sinu

Sabath ciuitas 68 20:12 30

Montuosa Chersonesus

68 :12 20

* Adulis *Aduliton Plinio.*

67 :11 40

Croni uel Saturni promont.

68 :11 20

Antiochi Silen 72 :10 15

Mandaith uicus 73 45:10 20

Arsinoë 73 45:10 40

Post angusta in mari rubro

* Dire ciuitas 74 30:11 0

Postea in Aualite sinu

Aualites Emporium 74 :8 25

Malao emporium 78 :6 30

Mondi Emporium 78 15:6 50

* Mosylon promont. & Emporium

Mosilicus Plinio. 79 :9 0

Cobe Emporium 80 :8 0

Elephas mons 81 :7 30

Acanæ Emporium 82 :7 0

* Aromata promont. & emporium

83 :6 0

In Barbarico sinu

Azaniam hic promontorium Hispanum dictum meminit Plinius, & Ptolemæus ipse supra libro I. cap. 17.

Pano uicus 82 :5 0

Opone emporium 81 :4 15

Zingis extrema 81 :3 30

Phalangis mons 80 :3 30

Apocopa 79 :3 0

Noti cornu promont. 79 : Australis

hoc 1 0

Parum littus 78 : est ultra

æquinoctialē 1

Magnum littus 76 :2 0

Essina Emporium 73 30:3 30

Serapionis portus & promont. 47:

Australis 3 0

Tonice Emporium 73 : Australis

lis 4 15

G 3 Rapti


Rapti fluostia 72 : Australis 7 0
 Rapta Metropolis Barbariarum à mari distans 71 : Australis 7 0
 Raptum promont. 73 50 : Australis 8 36
 Reliquum uero Nilii, post maiorem catractam describetur per uicos ei adjacentes, quorum situs ita se habet.
 Post Pselcin et magnum Cataractem, cuius situs habet gradus

Ab occidentali parte fluuii uici hi positi sunt			
Tasitia	60	30:22	0
Boum	62	:21	20
Autoba	61	30:21	36
Phthur <i>Phthuris Plinio.</i>	61	15:21	20
Pistre	61	:20	40
Ptemythis	61	:20	15
Abuncis <i>Abocis Plin.</i>	59	30:20	0
Cambyssi <i>Erarium</i>	59	:18	0
Erchoas	59	30:18	0
Satachtha	60	30:18	0
Mori	61	30:18	40
Nacis	62	:19	30
Tathis	61	:17	0
Ab orientali parte fluuii uici hi sunt			
Pnups	62	:22	10
Berithis	62	:21	30
Gerbo	62	:21	0
Pateta	61	40:20	30
Ponteris	61	10:20	0
Premis parua	60	:19	30
Arbus	60	30:18	30
*Napata	63	:20	15
<i>Candaces regiam fuisse inquit Strabo.</i>			
Sacole	63	:19	30
Sandace	63	:18	30
Orbadari	62	40:18	0
Premis magna <i>Primin uocat Plinius.</i>	62	:17	0

MEROE INSVLAE SITUS Cap. VIII.

Tabula quarta Aphricę.

Meroë Regio, Elsaba hodie dicitur in quadam Matheum Euangelium prædicasse ferunt. Hæc Iosepho teste, est illa Saba, unde ad Salomonem profecta est regina.



In insula efficit Meroë regio, à Nilo fluuius, ob occasum affluente, et ab Astabora flu. qui à parte est orientali.

In ea ciuitates hæ sunt,

*Meroë	61	30:16	26
Sacolche	61	40:15	15
Eser	61	40:13	30
Darorum uicus	62	:12	30
Postea coniunctio Nilii & Astapodis amnis	61	:12	0
<i>Astaboram & Astapum Mela, Plinius & Solinus ipsummet Nilum esse dicunt, qui duobus his brachijs Meroën intercludit.</i>			
Postea coniunctio Astaboræ fluuii, & Astapodis	62	30:11	30
Postea ubi Nilus unus efficit à fluentibus amnibus ex duabus paludibus superiacentibus	60	:Septentrionalis	2
Paludem autem ea, quæ maxime occidentalis	57	:Australis	6
Quæ uero orientalis est	65	:Australis	7
Coloë palus, ex qua Astapus fluit	69	:æquinoctialis	
Et procul à fluminibus mediteranæ ciuitates sunt			
Auxume in qua regia	65	30:11	0
<i>Hinc Candaces regina eunuchus à Philippo baptizatus Actor. 8</i>			
Et Coloë ciuitas <i>Tolen Plin.</i>	62	:Septentrional.	4 15
Et Maste ciuitas	65	:Austral.	4 15
Montes autem nominantur in regione ab occasu Nilii adjacentes per totum Nilum, qui communiter dicuntur Æthiopicæ montes, quorum situs			
	55	:23 & 55	:Australis 8 30
Ab orientali autem parte Nilii mons, qui Garbata dicitur, cuius medium habet gradus	69	:6	0

Et

Et Elephas mons 78 :5 30
 Iuxta uero paludes & montes, qui Py
 lei dicuntur 65: Aequino.
 Et maste mons 68 Austral. 5
 Appellatur autē uniuersaliter totū lit
 tus, quod est iuxta Arabicum & Aua
 litem sinum Regio Troglodytica usq;
 montem Elephantem, in qua & Adu
 litæ, & Aualitæ. Trogloditæ dicuntur quod
 in subterraneis cauernis ob nimios calores agunt.
 ἀπὸ τῆς τρογυλας καὶ οὐδὲν ἕνεκα, Dionysius &
 Homerus Erembos uocant, Diodorus Volgios uul
 go appellari tradit. Plinio regio Michoë est nun
 cupata. Humana uoce ferè carent, ut stridere pot
 tius quàm loqui uideantur, alunturq; serpentibus.
 Iuxta eiusdem nominis Sinus, & Mo
 syli supra eiusdem nominis promōto
 rium & Emporium. Quæ autem hinc
 est usq; ad Rapti promontoriū mariti
 ma tota uocatur Barbaria. Quæ uero
 interior est, Azania, in qua plurimi
 sunt elephantēs. Partem autem regio
 nis ab orientali parte fluuij post Bazi
 um promontorium, quod gradus ha
 bet 65 :25 30
 Tenent Colobi. Post quod uersus me
 ridiem Tabieni. Post Syrtibes. Post
 quos Apiri. Postea Babyllini, & Rizo
 phagi. Post quos Auxumitæ, quorum
 situs 65 :11 0
 Et Soboridæ. Postea Molibæ, & Mega
 bardi, & Nubæ, qui maxime occiden
 tales sunt Aualitarum. Megabari Strabo
 ni, Adiabaras nominatos ait Plinius. Postea
 sub Molibis Blemyes. Sub quibus Di
 dacæ. Et inter Astapodem amnem &
 Garbatum montem Pechini. Quibus
 occidētaliōres sunt Struthophagi Ae
 thiope. Australiōres autem monte
 sunt Catadræ, et Myrrhifera regio, per
 tingens usque ad Coloem paludem.
 Post quam Mastitæ usque ad Nili pa
 ludes.
 Regionem autem, quæ ab occasu est
 huius partis Nili fluuij tenent post ma
 gnam Cataractam, qui triginta Schoe
 num incolunt, inter montes Aethio
 pum & Nilum amnem. Post quos si
 militer uersus Austrum Euonimytæ.
 Post media Aethiopia, & Sebridæ.

Comprehendit autem genera hæc, &
 Meroën insulam. Post quæ subiacent
 Gapachi. Sub quibus Ptoëmphanes.
 Sub quibus Duppi. Post quos Ele
 phantophagi Aethiopes. Sub quibus
 Pefendare. Et supra paludes regio est
 Cinnamifera. Inter Nilum autem &
 Astapodem fluuium ad Meroën intus
 Memnones. Et qui australiōres sunt
 Apei. Reliqua regionis, quæ occiden
 taliora sunt Aethiopum montibus, te
 nent post harenosam & aridam regio
 nem, qui iuxta Phazacam, & Bacali
 tem. Postea Scynitæ & Trallitæ. Post
 quos Daradorum est genus. Postea
 Oripei uenatores. Post quos Nygbe
 nitæ Aethiopes. Insulæ autem iuxta
 Aethiopiam, quæ sub Aegypto est, hæ
 sunt. In Arabico quidem sinu,

Astarte insula 66 :22 20

Ara Palladis insula 66 10:21 30

Gypfitis insula Cytis Plinio, topasij ferax.

67 :19 40

Gomadeorum insulæ duæ

67 30:19 0

Myronis insula Marcu Plinio.

67 :18 0

Cathatræ quæ etiam Chelonitides di
 cuntur, insulæ duæ

68 :17 30

Trisitides insulæ duæ

67 30:17 30

Magorum insula 68 15:16 0

Daphnine insula Daphnidis Plinio.

68 30:15 20

Acanthine insula 68 30:15 0

Macaria uel Fortunata insula

68 30:14 0

Orneon uel auium insula

69 :14 0

Banchi & Antibacchi Bacchias & Anti
 bacchias Plinio.

69 30:13 15

Panis insula 68 20:12 0

Diodori insula 70 :12 30

Isidis insula 70 :11 30

Isidis portū facit Plinius, Strabo Isidis templum.

In sinu autem Aualite

Mondi insula 77 :8 30

Post aromata uero insulæ hæ

Amici insula 85 :4

G 4 Menan

Menan insule duæ 84 : 2 30
 Myrsiace insula 85 30 : 1 10
 Ab oriente harum insularum pelagus
 Hyppadis uocatur, cui coniungitur
 ab ortu solis mare Indicum usque
 orientem.

AETHIOPIAE INTERIORIS

situs. Cap. I.

Tabula quarta Aphricæ.



Væ uero huic regioni, &
 toti Libyæ subiacet Ae-
 thiopia, terminatur à se-
 ptentrionibus lineis expo-
 sitis meridianis dictarum
 regionū, eis nempe quæ ex magno si-
 nu exterioris maris usq; ad Raptū edu-
 cuntur promont. quod gradus habet |

73 50 : Australis 8 26

Præterea à parte Oceani occidentalis iu-
 xta magnum sinum.

Ab occasu uero & meridie terminatur
 terra incognita.

*Incognita, hodie illustrata usque ad caput bonæ
 spei, Cabo de bona speranza, latit. merid. 32. grad.*

Ab ortu autem, à Raptō promōtorio
 Barbarico sinu, qui dicitur Asperū,
 mare, propter æstus usque ad Pras-
 sum promont. Deinde terra inco-
 gnita. Prassum autem promonto-
 rium, ubi nunc Melindæ regnum. gradus
 habet

80 : Austra-
 lis 15 0

Huic adiacet ab æstiuo ortu insula no-
 mine Menuthias, cuius positio

85 : 12 0

*Madagascar insulam, siue insulam sancti Georgij
 nominant, licet accolæ sint Mahometistæ.*

Hunc quidem sinum circumhabitant
 Aethiopes antropophagi. A quo-
 rum occidentali parte pertingit Lu-
 næ mons, à quo Nili paludes niues
 suscipiūt, & Lunæ montis fines gra-
 dus habent

57 : Austra-
 lit 12 30 & 67:

Australis 12 30

Supra aut ipsos sūt Rapsij Aethiopes

Magnum uero sinum, qui ad occiden-
 talem oceanum est, tenent Ichthyo-
 phagi Aethiopes. Et ex his meridio-
 nalissimi usq; ad incognitam terrā,
 qui cōmuni uocabulo Hesperij ap-
 pellantur Aethiopes. *Regnum Senega-
 ga, Gambia, & Ginea.*

Orientaliores autem sunt Athacæ Ae-
 thiopes. Adhuc autem uersus or-
 tum, iuxta totam Libyam, Regio
 multa Aethiopum est, in qua Ele-
 phantes candidi omnes gignuntur,
 et Rhinocerotes, et Tigrides. Iuxta
 autem terrā incognitā Regio Ae-
 thiopum, quæ latissime extenditur,
 uocaturq; Agisymba. *Regnum Meli-
 & Nebeorū, & terra Papagay seu psitacorū.*
 Habet uero Regio cum aliis montes
 multos & magnos, quorum pleriq;
 nomine carent, ad incognitam usq;
 terram. Qui uero ad noticiam per-
 uenere, hi sunt.

Dauchis mons, cuius medium

15 : Austral. 13

Ion mons, cuius medium

10 : Austra. 8 26

Ziphæ montis medium

25 : Austra. 8 26

Mesche mons, cuius medium

25 : Austral. 13

Barditi montis medium

45 : Austral. 16

Ab austro uero habitabilis nostra usq;
 ad polum australem, ubi nobis inco-
 gniti habitāt gradus sunt 73. min. 36
 aut integri gradus 74

CLAVDII PTOLEMÆI

Geographicæ enarrationis

quartus Liber ex-
 plicit.

LIBER

QVINTVS HAEC
HABET.

Expositionem primarum partium ma-
gne Asiae, secundum subiectas provin-
cias & praefecturas
Ponti & Bithyniae
Regionis, quae proprie Asia dicitur
Phrygiae Lyciae
Galatiae
Paphlagoniae
Pamphyliae
Cappadociae
Armeniae minoris
Ciliciae
Sarmatiae Asiaticae
Colchidis Iberiae
Albaniae
Armeniae maioris
Cypri insulae
Syriae curuae
Phoeniciae
Palestinae Iudaeae
Arabiae petrosae
Mesopotamiae
Arabiae desertae
Babyloniae

PONTI ET BITHYNIAE
situs. Cap. I:

Tabula prima Asiae.

Turchiam maiorem, hanc totam primae tabulae Cher-
sonesum uocant, quae & Asia minor: alij Nataliam
sive Anatoliam appellant. Bithyniam primo Be-
bryciam, deinde Mygdoniam dictam Solinus ait.



Pontus & Bithynia
terminatur ab oc-
casu, ore Ponti &
Thracio Bospho-
ro, et parte Propo-
ntidis, iuxta descri-
ptionem littoris hanc,

Bithynia, quod ad os Ponti promon-
torium est, in quo fanum Dianae, hodie.
56 26:43 6
* Chalcedon Procerastis prius Plinio, Cal-
cedonensis hodie. 56 6:43 6

Acritas promontoria	56	20:42	45
Tararium, aliter Parium.			
	56	45:42	45
Olbia Nicaea Plinio.	57	:42	40
Astacus Astacenus sinus Straboni.			
	57	20:42	30
* Nicomedia Nichor Turcis, nautis uulgo Comidia.	57	30:42	30
Posidium promont.	56	30:42	30
Ascanii flu. ostia	57	15:42	15
Ascania palus	57	45:42	0
Dascylium Dascylos Melae, Diasquillo hodie.			
	56	46:41	56
* Apamia Myrlea Plinio.			
	56	50:41	56
Rhyndaci flu. ostia Lycus ante uocatus Plin.			
	56	20:41	45
Fontes fluuij	57	:40	30
A septentrionibus terminat parte pon- ti Euxini, Cuius descriptio post os & Artemidis, hoc est, Dianae fanum.			
Bithyniae promontoria Cabo de potinio.			
	56	45:43	20
Artace castellum Carpi hodie ciuitas.			
	57	:43	0
Psyllidis flu. ostia Fenesia.			
	57	15:43	15
Calpe flu. ostia Aqua uulgo.			
	57	40:43	6
Sangarii flu. ostia Sagaris, alijs Coralius, uulgo Zagari.	58	:42	45
Prima flu. conuersio	58	30:42	0
Secunda flu. conuersio	61	20:42	0
Tertia flu.	58	45:41	0
Fontes fluuij	60	50:40	50
Hyppii flu. ostia	58	40:42	45
Elate flu. ostia	58	50:43	0
Diopolis aliter Diospolis.			
	58	45:43	20
* Heraclea ponti Naxio portus.			
	59	:43	10
Psyllium Picello.	59	30:43	30
Tion Thio.	59	56:43	30
Parthenii flu. ostia Pyle dictus, Portemi uulgo.	60	15:43	30
Fontes fluuij	62	30:42	20
Amastris sesamus olim Plinio dicta, Suyaastro uulgo.	60	20:43	30
Cromna	60	30:43	36
			Cytorum

Cytorum	60	45:43	36
A meridie terminat regione, quæ proprie Asia dicitur, & linea producta à Rhyndaco fluuio usq; ad finem,			
Cuius situs	61	:41	15
Ab ortu Galatia iuxta Paplagoniam per lineam exeuntem à fine prædicto, hoc est, ad Cytorum ciuitatem Ponti			
	61	:41	15
Montes autem in regione insigniores sunt Orminius mons, cuius mediu continet gradus			
	59	40:42	40
Et Mysia Olympus mons			
	57	:41	30
Tenent autem littora ab ore usq; Hippium amnem Chalcedonem, quæ uero ab Heraclea sunt ciuitate usq; Cytorum ciuitatem Mariandini.			
Sub monte autem Orminio Caucones. Et sub Chalcedonem exteditur Timonitis regio.			
Et sub hac Bogdomanis, in qua uersus solis ortum Zygiani.			
Ciuitates autem mediterraneæ hæ sunt			
Libyssa	57	20:42	15
<i>Bithynia</i> <i>φρῆσιον</i> uocat Stephanus, Annibalis in teritu notam.			
Eriboea	57	30:42	20
Gallica	57	45:42	26
Patauium	57	45:42	0
<i>Folmen</i> hodie.			
Prusa iuxta Hippium flu.	58	30:42	36
Dedacana	59	:42	36
Protomacra	58	45:42	0
Claudiopolis, quæ & Bithynium			
	59	20:42	45
Flauopolis, quæ & Cratia			
	60	:43	0
Timea	59	45:42	20
Clitæ	60	30:43	0
Latania	60	36:42	30
* Nicæa Nicæna synodus, Ancora prius, deinde Antigonea.			
	57	30:41	40
Cæsarea, quæ & Smyrdiane			
	56	40:41	40
* Prusa penes Olympum montem			
	57	:41	40
<i>Bursa</i> hodie Asiatici imperij caput.			
Agrilium	57	30:41	40

Dablis	58	40:41	40
Dadaftana	59	30:41	45
Iuliopolis	60	10:42	0
<i>Gordo</i> quondam.			
Insulæ autem adiacent regioni Cyaneorum, orientior, cuius situs			
	56	30:43	26
Et Thynias, quæ & Daphnusia insula			
	57	40:43	20
<i>Apollonia</i> Plinio.			
Et Erithini scopuli insulæ			
	58	30:43	15

SITVS REGIONIS, QUAE
proprie Asia dicitur.
Caput II.

Tabula prima Asia.

REgio quæ proprie Asia dicitur, terminatur à septentrionibus Bithynia, iuxta expositam lineam.

Ab occasu uero reliqua Propontidis parte, & Hellesponto, Aegæoq; pelago ac Icario, Myrtoocq; iuxta descriptionem littoris hanc. Ex Propontide minoris Mysie, quæ in Hellesponto est

* Cyzicus *spiga* uulgo, *Zelia*.

56 :41 30

Aesipi flu. ostia *Aesapus* Straboni.

56 10:41 36

Parium *Adrastia* Homero, *Parisa* uulgo.

55 45:41 30

Grenij flu. ostia *Granicus* ceteris.

55 30:41 30

* Lampfacus *Cirse* uulgo, *Pityusa* Homero.

55 20:41 26

Hellesponti

Brachium sancti Georgij, ubi *Xerxis* pons

* Abydus 66 20:41 15

Simoentis flu. ostia 55 20:41 10

Dardanum *Dardania* *Aeneæ* ditio.

55 15:41 6

Scamandri flu. ostia *Xanthus*.

55 15:41 0

Sigeum promontorium *C. sanctæ Mariæ*.

55 10:41 0

In Aegæo autem pelago Phrygiæ minoris, quæ Troas dicitur.

Epicteta dicitur, seu *Hellespontia* Phrygia.

* Alexandri Troas 55 26:40 40

Lectum

Lectum promont.	55	40:40	26
Allium Apollonia Plinio, Affus Straboni.	56	:40	15
Myſie maioris Aeolis facta Pom. Mele.			
Iarganum	56	10:40	20
Vetus Dcephſis Palaſcepsis.	56	15:40	20
* Antandrus Edonis Plinio.	56	30:40	20
* Adramyttium Adramiteos Plinio.	56	30:40	0
Porofelene	56	10:39	45
Pitane Pitana, Pitanaei populi Strab.	56	30:39	15
Caici flu. oſtia.	56	30:39	15
Fontes fluuij	58	:40	30
Aeolidis			
Cene promontoria	56	15:39	15
Cane oppidum Strabo, Pomponius Cana.			
Pitane circumfluit Pitane civitatem	56	30:39	15
Elæa Pergamorum naualia	57	:39	6
Myrina (eſt & Pergami Teuthrania)			
Sebastopolis.	57	15:39	15
Inter Elæam autem & Pitane ac			
Atarnæam.			
Hydræ extrema	57	30:39	6
Cuma Folia noua; Cyme Tacito, Mele & Plin.	57	20:39	0
Phocæa Folia uetera.	57	15:38	50
Hermi flu. oſtia	57	30:38	45
Coniunctio Hermi amnis, & Pactoli			
fluuij	58	10:39	20
Fontes Hermi flu.	60	:40	0
Fontes Pactoli flu.	59	:39	0
Ionæ Quiſcum hodie, Turcarum			
prouincia Naulochus Steph.			
* Smyrna Lamires uulgo	57	26:38	36
Clazomene Grina, unde Apollo Grineus.	57	:38	36
Argenum promont.	56	30:38	40
Et in Icario pelago			
Erythræ Erythræ Sibylla, Gnopolis dicta			
Steph.	56	40:38	26
Teos	57	10:38	20
Lebedus	57	30:38	30
* Colophon Homeri patria.	57	40:38	10
Caſtri flu. oſtia	56	15:37	50

Fontes fluuij	60	15:39	20
* Ephesus in Apocalypſi.	57	20:37	40
Caput prouinciæ Quiſitan Turcarum, tradit Haiathonus: prius dicta Morges, Ortygia, & Ptelea.			
Trogiliū promont.	57	10:37	40
Mæandri flu. oſtia	57	40:37	20
Coniunctio Lyci flu. cum ipſo	60	:38	40
Fontes Mæandri flu.	62	30:39	30
Fontes Lyci flu.	60	:37	15
Cariæ iuxta Mirtoum pelagus			
Pyrra Pyrrha.	57	50:37	26
Heraclea ad Latmon Lamius antea.	57	30:57	10
* Miletus Lelegis, Pityuſa & Anaſtoria.	58	:37	0
Iaffus	57	30:36	50
Bargylia Bargyla Plinio, Bargylos dicitur			
Stephano & Mele.	57	50:36	40
* Myndus	57	40:36	26
Doridis			
Scopie extrema Termerium Straboni.	57	20:36	26
* Alicarnaffus Coſmeti hodie, Halicarnaffus Zephyra olim.	57	50:36	10
Ceramus	57	:36	0
* Cnidus ciuitas & promont. Chij caput à noſtris appellatur.	56	15:36	0
A meridie Rhodiensī pelago, in quo			
Onugnatos extrema	56	40:35	30
Loryma Larumna Pom. Mele, Plinio & Straboni Loryma.	57	20:35	36
Creſſo portus	57	40:35	50
Phoenix Caſtellum	58	:36	10
Phuſca Phyuſcus Straboni.	58	15:36	10
Calbis flu. oſtia Ninus Plinio.	58	48:36	6
Caunus Magri uulgo.	59	10:36	0
Ab oriente autē Lycia à termino poſt			
Caunum uſq; ad eum, qui continet			
gradus	59	30:37	50
A quo & à meridie terminatur Lycia			
iuxta Milyadem ciuitatem uſque ad			
finem, cuius ſitus	61	:37	50
Et Pamphylia per lineam à fine prædicto quouſq; contineat partes	61	20:38	36
Et Galatia per lineam, quæ inde ad communem Bythinia terminum flectitur			
uerſus			

uersus ortum iuxta ferè medium, cuius flexionis situs continet gradus

62 15:39 15

Montes aut in Asia nominantur, quorum medijs situs nunc exponentur.

Et Ida mons Gargara, Faridis iudicio memorabilis.

56 :41 0

Et Cimon mons

56 :40 40

Et Timnus mons Temnus ciuitas.

57 40:40 30

Et Didimi occidentalis Didymei Apollinis oraculum, priscis dictum Branchidæ.

61 :40 40

Et Sipylus mons

59 :39 30

Et Tmolus mons

58 30:38 30

Et Misotes mons

58 40:38 40

Et Mycale mons

58 :37 40

Et Cadmus mons

59 40:37 40

Et Minas mons

59 30:38 30

Et Phoenix mons

58 :36 30

Ciuitates mediterraneæ minoris Mysiæ quæ ad Hellespontum est.

Hinc Tauri montis initium faciunt, quem totius orbis maximum ad Indiæ usq; & Scytharum extremos fines protendunt.

Scepſis

56 30:41 0

Hieragerme

56 15:41 15

Phrigiæ autem, cuius etiam est

Troas mediterranea, Troia.

* Ilium

55 50:41 0

Ilium nouũ xxx. stadijs à ueteris situ distans, Strab.

Mysiæ uero maioris mediterraneæ

Daguta

57 30:41 20

Apollonia penes Rhyndacũ amnem

57 :41 15

Traianopolis

56 40:40 15

Alydda

57 30:40 15

Præpennissus

56 50:40 20

* Pergamus Apocalypsis.

57 26:39 45

Et populi magis quidem septentrionales sunt Olympini. Occidentiores autem Trimenothurite, quorum est Traianopolis. Magis autem meridionales sunt Pentademitæ. Et in medio horum Mysomacedones.

Lydicæ autem & Meoniæ ciuitates hæ sunt,

Peperè Perperenne Plin. 57 50:40 0

Mosteni Mosini Plin. Mosceni, Siue Macedonæ

nes Hyrcani Cor. Tacito lib.2.

58 :39 30

Hiero cæsarea

57 15:39 30

Nacrasa

58 20:39 30

* Thyatira Apocalypsis, Pelopia & Euhippia Plinio.

58 :39 30

Magnesia, penes Sipylum

58 40:39 20

Iuliogordus

59 :39 30

Aegara Aegæata Cornelio Tacito.

57 50:38 50

Hypæpa

58 :38 50

* Sardis Apocalypsis.

58 40:38 15

* Philadelphia Apocalypsis.

59 :38 50

Iouis fanum

59 40:38 20

Metropolis

58 :38 0

Cariæ autem Leleges quondam Strab.

* Tripolis

59 :38 30

* Laodicia sup Lyco

59 15:38 40

Diospolis, dein Rhoads Plin. est in Apoc. 10annis.

* Antiochia penes Mæandrum

59 30:38 30

Itoana aliàs Bitoana.

59 15:38 20

Trapezopolis

59 30:38 15

Nyfa

59 :38 15

Aphrodyſias, hoc est, Veneris

59 40:38 10

* Trallis

58 40:38 0

Anthea prius, & Erymna Stephano, Chora nunc Agathio lib.2. belli Gothorum.

* Magnesia penes Mæandrum

58 30:37 50

Apollonia ad Lambanon.

59 26:37 30

Heraclea ad Albanon.

59 30:37 50

* Priene Cadme Strab.

58 :37 40

Arpasa aliàs Harpassa.

58 6:37 30

Orthosia

59 :37 30

Neapolis

59 26:37 50

Bargaza aliàs Bargassa.

58 20:37 20

Amyzon

58 15:37 30

Alabanda Characi dicta.

58 40:37 40

Stratonice Stratonicia Straboni.

59 :37 10

Alinda

59 10:36 50

Mylassa

58 :36 30

Adeſſus aliàs Badesſus.

58 :36 15

Hydiſſa

58 30:36 30

Idymus

58 :36 50

Thera

59 :36 15

Pyſtus

Pythus 59 :36 36
Phiscus Straboni, ubi Latona lucus, sub Rhodiensis erant ante Turcas.

Et gens penes Phrygiā Erizoli Mæonię in finibus Mysiæ & Lydię atq; Phrygię.

Septe 58 10:40 15

Dadales aliter Daldia. 58 :40 20

Cadi 58 30:40 26

Phrygię magnę ciuitates Paria dicitur, & Bebricia.

Synaus 58 :41 15

Dorylaum Dorilaum Plinio.

58 15:41 20

Midaium 59 30:41 20

Tricomia 60 :41 10

Angyra Phrygię Ancyra Plinio. Andira Strab.

58 20:40 56

Nacolia Nacolla Strab. regia erat Turcarum ante Constantinopolim.

59 :41 0

Tribanta 59 40:40 36

Dioclia Decela. 60 :40 56

Amorium 60 30:40 15

Abrostole 60 30:40 50

Cotiaium 58 40:40 40

Azani 59 :40 20

Conna 59 15:40 30

Lysias 59 50:40 30

Cercopia 59 26:40 15

Eucarpia 60 :40 6

Prymnesia 60 20:40 40

Docimeum Docimia 60 15:40 30

*Synnada Synaga prius, Stephano.

60 50:40 6

Gammausa Gambia 61 15:40 20

Melitara 61 30:40 20

Iuliopolis 61 50:40 10

Acmonia 59 50:39 20

Eumenia 60 10:39 38

Druzon 60 20:39 56

Tiberiopolis 60 15:39 30

Bleandrus 60 30:39 10

Stectorium aliter Estorium.

61 :39 15

Silbium 61 40:39 15

Philomelium 62 15:39 15

Pelte 62 :39 30

Metropolis 61 15:39 26

*Apamia Cibotis Calenas primo, dein

Cibotos Plin. 61 10:38 56

Hierapolis 60 338 15

Cibyra 60 10:38 36

Diocesarea 61 :38 56

Sanis 61 :38 30

Themisonium 60 10:38 30

Pylacæum 60 20:38 10

Sala 60 15:38 20

Gazena 60 40:38 0

Et populi sunt apud Lyciam quidem

Lycaones & Themisonij. Iuxta Bithy-

niam autem Moccadyni, & Cydisses.

Sub quib. Spelteni. Postea Moxiani.

Postea Phylacensij. Sub quibus Hie-

rapolitę.

Insulę uero adiacent Asię apud Helle-

spontum

Tenedos insula & ciuitas

55 :40 56

Alij Calydnam uocarunt, alij Leucophorin, ut Diodorus: ex Troiano excidio satis est nota.

In Aegæo autem pelago

Lesbos Aeolica insula, cuius descriptio sic se habet Macaria cognominata.

Sigrium promont. 55 :40 0

Pyrra 55 15:39 40

Eressus 55 26:39 30

Mania extrema 59 :39 26

*Mytilene A qua nunc tota insula Mytilene dicitur. 55 40:39 20

Argenum promont. 55 40:39 50

Methymna 55 26:40 26

Antissa 55 15:40 20

In Icario uero pelago insulę hæ

Icaria Macris Doliche dicta. Ichthyoessa primo. 56 45:37 20

*Myndus 37 40:36 26

*Chios ciuitas Macris, Etalia dicebatur. 56 20:38 26

Phanea extrema 56 20:38 15

Posidium Pathmos. 56 26:38 26

Sami insulę ciuitas 57 :37 36

Cyparissia, Parthenias, Anthemus postea, deinde dicta Melamphylus.

Ampelos extrema 56 10:37 30

In Myrto autem pelago insulę

Arcesine insula 56 :37 0

Begialis 56 10:36 50

Minyia 55 50:36 50

*Astipalea ciuitas vna ex Cycladibus insulis. 55 40:36 26

H In

In Rhodiaco autem & Carpathio pelago

Syme insula Syma Straboni.	56	20:35	40
Cefi ciuitas Casus Plin.	56	30:35	15
* Co ciuitas Coos, Coom, Longoum hodie, Astyphalea olim.	57	:36	26
Carpathi ins. descriptio. Escarpato uulgo.			
Thoantiu promont.	57	:34	40
Ephialtium promont.	57	40:35	10
Posidium ciuitas	57	20:35	6
Rhodi insulae descriptio Ophiusa, Telchinis dicta: sub Turca est.			
Panis extrema	58	:35	56
Camirus	58	20:35	15
Lindus	58	40:36	0
Ilifus	58	20:36	0
Idyffus caeteris, iuxta quam hodie Rhodus ciuitas, sola alijs dirutis superstes.			

LYCIAE SITVS.

Cap. III.

Tabula prima Asiae.

Briquia hodie, populi Solymi primo, Termile postea dicti, Turci iam sunt omnes.



Lycia terminatur ab occasu & septentrionibus Asia, iuxta expositas lineas.

Ab ortu uero parte Pamphiliae, quae a fine est Asiae usque ad mare, per Maficytu montem. Climax caeteris dicitur. Cuius finis, qui supra mare est gradus habet 61 50:36 30.

A meridie autem mari Lycio iuxta litoris descriptionem hanc

Post Caunum

Calinda Calymna Strab. Calydna Plinio.	59	20:35	56
Chyda	59	36:35	50
Carya Crya Plinio.	59	50:35	56
Dadala locus	60	:35	56
Telmessus Telmessus Strab.	60	10:35	50
Xanthi flu. ostia Sirbis fl. a prioribus dictus.	60	20:36	0
Fontes fluuij	60	:37	40
* Patara Patara hodie, Sataros prius.	60	30:36	0
Antiphellus Habessus primo.	60	30:36	20

* Andriace Gorante uulgo, Andriaca.

	60	50:36	26
Limyri flu. ostia Lorymus Straboni.	61	:36	20
Apirae	60	10:36	26
Hiera uel Sacra promontoria Caput Chelidoniae.	61	30:36	15
Olympus ciuitas	61	40:36	20
Phaselis Phasilis Strab.	61	50:36	20
Et Cragus seu Cragas mons, cuius mediū continet gradus	60	:36	40
Ciuitates uero sunt in Lycia mediterraneae circa montem Cragantem.			
Cydna Cyane Plinio.	59	30:37	10
Sembra	59	40:36	50
Octapolis	59	26:36	36
Comba	59	30:36	30
Sidyma Solyma Straboni	59	50:36	40
Pinara	59	50:36	6
Araxa	59	50:37	6
Tlo Tlos legendum.	60	:36	40
Xanthus	60	15:36	10
Apud montem autem Maficytu ciuitates haec Massycites mons Plinio.			
Corydalla	60	15:36	50
Sagalassus	60	40:36	56
Rhodia Rhodiopolis Plin.	61	10:36	50
Trebenda aliter Arendae.	61	10:36	15
Phellos	60	36:36	30
Myrra Myra Plinio & Straboni.	61	:36	40
Limyra	61	26:36	36
Myliadis			
Podalea Podalia Plinio.	60	:37	30
Nyfa	60	:37	15
Choma	60	20:37	20
Condica Candyba Plin.	60	40:37	10
Carbalie pars			
Bubon	60	20:37	40
Oeneanda Oenoanda Plinio. Oenoandros Straboni.	61	:37	40
Balbura	60	40:37	30
Insulae uero adiacent Lyciae			
Maxima insula Megista Plinio.	60	40:35	15
Dolichiste insula Doliche alijs.	60	45:35	38
Chelidoniae scopuli quinque Chelidoniae insulas tres ponit Strabo.	61	30:36	0
Galatiae			

GALATIÆ SITVS.

Cap. III.

Tabula prima Asiæ.

Hæc & Gallogræcia à Gallis, Gomoritæ prius dicta à Gomor filio Iaphet, ut refert Iosephus lib. 1.

Ad hos scripsit Paulus Apostolus.

Galatia limites habet, ab occasu Bithyniam, & partem Asiæ, iuxta expositâ lineâ. A meridie Pamphiliâ, à præfato iuxta Asiam termino, usque ad Parallelum, qui continet gradus

64 15:38 36

Ab ortu uero partem Cappadociæ, que est ab hoc fine usque Pötum, iuxta situm, qui continet 65 30:43 10

A septentrionibus partem Ponti secundum descriptionem hanc

Post Cytorum ciuitatem littoralem

Climax castellum 61 10:43 50

* Theuthrania Tripoli 61 30:44 0

Carambis extrema Comana.

61 20:44 26

Zephyrium 61 30:44 20

Callistratia Castellæ nunc. 61 45:44 15

Aboni mœnia Arcani uulgo.

62 :44 0

Cimolis Quinoli uulgo 62 30:44 0

Armene 62 56:43 56

Stephane uicus s. Stephanus.

63 20:43 56

* Sinope Sinopi hodie, Mithridatis patria & sepulchrum.

63 50:44 0

Cyprasia Carosa uulgo 64 :43 40

Zalisci flu. ostia Amnias dicitur.

64 :43 30

Galorũ Garipo hodie. 64 15:43 20

Halis flu. ostia 64 30:43 10

Fluuij conuersio 64 15:42 15

* Amifus Enetia prius Sabell. dicta, Simiso.

65 :43 6

Mõtes in Galatia sũt memoratu digni

Olyfas mons, cuius medium alias Gigas

alij Oligas. Olgasis 63 :42 40

Et Didymi orientalia 62 :41 20

Et qui uocatur Celænorũ tumulus, cuius medium

62 30:39 30

Et que ad mare sunt, tenent ab his qui incolunt Paphlagoniam, Pylemenia hæc

prius dicta Plinio, à Pyle flu. qui est Parthenius.

In quib. ciuitates et uille mediterraneæ

Zagira 61 40:43 40

Plegra 62 30:43 30

Sacora 63 20:43 40

Helua 61 40:43 0

Tobata 62 20:43 0

Germanopolis Ginapolis, caput prouinciæ

Turcarum. 63 :43 0

Gelaca 63 40:43 15

Xoana 63 15:43 0

Dacasya 61 40:42 40

Mosium 61 6:42 15

Sacorfa 62 :42 15

Pompeiopolis 62 30:42 15

Conica Ciniata, Mithridatis castellum.

62 15:42 30

Andrapa, quæ & Noua Claudopolis

63 15:42 20

Sabanis

63 50:42 20

Titua

64 15:42 30

Eufene

64 40:42 40

Intra Paphlagoniam magis occidentales sunt Tolibosti, Tolistobogi, Telistobogij Straboni.

In quibus ciuitates

* Therma Colonia 61 30:42 0

* Pessenus Pessinuntem Dyndymenam & Cybelem uocant, ibi Gordius nodus est ab Alexandro rescissus.

61 :41 30

Vindia

61 40:41 40

Anarus

61 30:41 20

Tolasthachora

61 15:40 56

Vetestum

62 40:43 0

Post quos quasi ad ortum solis Tecto sagæ sunt, In quibus ciuitates

* Ancira Metropolis Mediacus nunc dicitur, teste Ra. Volaterrano.

62 40:42 0

Olenus

62 15:42 0

Corbeuntus

62 40:41 40

Agrizama

62 :41 30

Vinzela

62 30:41 20

Orosologia

63 :41 26

Sarmalia

63 20:41 6

Dictis

62 40:40 50

Carima

63 :40 40

Landosia

63 40:40 15

lis etiam magis orientales sunt

Troemi, in quibus ciuitates

Tanium Taniam, alij Tabiam uocant.

63 36:41 40

H 2 Lascora

Lascoria	63	15:42	0
Androsia	64	18:42	6
Claudiopolis <i>Adrape aliás dicta.</i>	63	50:42	0
Cariffa	64	40:41	40
Phubaterta	64	10:41	30
Dudusa	63	50:41	20
Saralos	64	20:41	20
Vcena	64	10:40	56
Rastia	64	30:41	0

Sub præfatis gētibus habitant Proser
liminitæ ipsi coniuñcti. Sub istis By
ceni, & pars Lycaonię. In quibus
ciuitates

Pentenellus	62	15:40	30
Ecdamana	63	20:40	26
Siuata	64	15:40	26
Ardistama	64	:40	10
Cinna	63	20:40	0
Congustus	62	40:39	50
Tetradium	63	:39	30
Laodicia combusta	62	40:39	40
Vasada	64	:39	26
Perta	64	20:39	30

Postea sub ijs ab occidentali plaga
pars est Pisidię, & ciuitates

Apollonia	62	:39	0
* Antiochia Pisidię	62	30:39	15
Amblada	61	50:38	56
Neapolis	62	50:39	15

Ab ortu uero solis est Isauria,
Et ciuitates

Sauatra	64	20:39	15
Lystra	64	:39	0
* Isaura	63	50:38	40

In medio autem Orondici gens,
& ciuitates

Misthium	63	:39	15
Pappa	63	20:38	56

P A M P H Y L I A E S I T V S
Cap. V.

Tabula prima Asię.



Amphylia Mopsopia cognos
minata, terminatur ab oc
casu Lycia & parte Asię
iuxta expositam lineam.
A septentrionibus uero
Galatia iuxta dictum Galatię latus.

Ab oriente Cilicia & parte Cappado
cię iuxta lineam, quę est à fine uersus
Galatiam, usq; ad Pamphylum pela
gus, cuius finis ad mare continet gra
dus 63 50:36 40
A meridie uero ipso Pamphylię pela
go, iuxta descriptionem hanc
Post Phaselidem ciuitatem Lycię lit
torales Pamphylię

Olbia	62	:36	36
Attalia <i>satalia regia</i>	62	15:36	30
Cataracti flu. ostia <i>Cataractes.</i>	62	30:36	36
Magydís	62	40:36	50
Cestri flu. ostia <i>Oestros dicitur Pomp. Melæ.</i>	62	50:36	30

Eurymedontis flu. ostia
63 :36 56

* Side *Sida.* 63 20:36 20
Cilicię asperę ciuitates littorales
Coracensium *Coracesium Straboni.*

	63	36:36	40
Sysdra	63	50:36	45

Ciuitates autem sunt in prouincia me
diterranę, Phrygię quidem Pisidię
*Sauria nunc dicitur Turcarum prouincia, cuius ca
put Seleucia, quę eis dicitur Scandalor.*

* Seleucia Pisidię	62	:38	30
* Antiochia <i>Cæsarea Plinio.</i>	62	30:38	30

Antiquum Beudos	61	30:38	30
Baris	61	50:38	26
Conane	61	50:38	6
Lysinia	61	15:38	15
Cornasa	61	10:37	56

Carbalix autem			
Cretopolis	61	15:37	30
Pogla	61	40:37	40
Menedemium	61	20:37	40
Vranopolis	61	40:37	20
Pisinda	61	40:37	20
Ariassus	62	6:37	10
Corbasa	62	20:37	6
Milyas	62	30:37	26
* Termessus	62	10:37	15

Pamphylię uero mediterr
næ ciuitates

* Perge <i>Perga Plinio & Straboni.</i>	62	15:36	56
Siluum	62	26:36	50
Aspensus			

* <i>Aspendus Aspendum.</i>	62	15:36	30
<i>Pisidiæ autem</i>			
<i>Prostama</i>	62	15:38	20
<i>Adada Adadata Strab.</i>	62	56:38	15
<i>Olbasa</i>	62	40:38	0
<i>Dyrzela</i>	63	10:38	20
<i>Orbanassa</i>	63	20:38	0
<i>Talbonda</i>	63	45:38	0
<i>Cremna Colonia</i>	63	:37	50
<i>Commacum</i>	62	50:37	40
<i>Pletenessus Petnelissus Strab. Plantanistum</i>			
<i>Plinio.</i>	63	30:37	50
<i>Vnzela</i>	63	15:37	30
<i>Selge Selga Strab.</i>	63	:37	20
<i>Ciliciæ Trachiæ siue asperæ mediterraneæ</i>			
<i>Laerte</i>	63	40:37	26
<i>Cassæ</i>	63	50:37	36
<i>Lyrbe</i>	63	15:37	6
<i>Colobrassus</i>	63	20:37	10
<i>Cebyra</i>	64	:37	45
<i>Insulæ autem adjacent Pamphylie</i>			
<i>Crambusa insula</i>	62	30:36	50
<i>Apelbusa insula Attelebusa Plinio.</i>			
	63	15:35	50

CAPPADOCIAE SITVS.

Cap. VI.

Tabula prima Asiæ.

Leucosyris olim Eustathio, quam à Cappadoce amne Plinius dicit Cappadociam.



Appadocia terminat̄ ab occasu Galatia, & parte Pāphylie iuxta expositam lineam à Ponto usq; finē, cuius situs continet

gradus 64 :37 40
 Ameridie Cilicia, iuxta lineā, quæ inde per Taurum usq; ad Amanū montem producit̄ usq; finem cuius situs 70 :37 30
 Præterea parte Syriæ, quæ inde est per Amanum montem ad Euphratis partem, quæ continet gradus 71 40:38 0

Ab oriente Armenia magna iuxta Euphraten quidem, à præfata parte Amanū montis usq; ad conuersionem eius, quæ maxime septentrionalis, ad ortum

tēdit cuius grad. sunt 71 :42 30
 Post hæc linea, quæ est iuxta montes Moschicos usque finem, cuius positio habet 72 30:44 45
 A septentrionibus parte ponti Euxini, quæ ab Amiso Galatie protenditur usq; ad dictum finem 72 20:44 45
 Littus igitur partis huius habet descriptionem hanc
 Leucosyrorum cubitus *Lirus hodie.*

65 40:43 20
Iris flu. ostia Lycus alter flu. eum influens Plinio dicitur & Strab. 66 :43 0
Prima flu. flexio 67 15:41 20
Secunda flu. flexio 66 :41 20
Fontes fluuij 68 :41 0

Ponti Galatici circa Phanagoriam campum

* *Themiscyra Fadida uulgo, A qua Themiscyra prouincia Strab. Sed Pom. Mela Themiscyrum appellat.* 66 20:43 6
Herculis promont. 66 50:43 20
 Ponti Polemoniaci
Thermodontis flu. ostia.

67 :43 15
Fontes fluuij 68 30:42 30
Polemonium Leonæ uulgo.

67 15:43 6
Iasonium promontorium s. Thomas.

67 30:43 15
Cyteorum Cotyrorum Plinio, Cecino hodie.

67 36:43 6
Hermonassa Sirifonda uulgo.

68 :43 15
 Ponti Cappadocij iuxta Sydonem

Sidena alijs.
Ischopolis Tripolli uulgo.

68 20:43 20
Cerusus Zesano. 68 50:43 20
Pharnacia Pharnace Plinio, Platena.

69 20:43 6
Hyssiportus 70 30:43 20

* *Trapezus Trapezuntia, Trapezonda, Metropolis prouinciæ Turcarum, quæ dicitur Genetech, siue Ienech. Haithonus cap. 13.*

70 45:43 6
 Iuxta autem Cissio s

Pitiusa Fionda uulgo, aliter Opus.

71 :43 26
Rhizus por. Risso uulgo. 71 10:43 36

H 3 Athe

Athenarum promontorium			
	71	:43	45
Chordulæ, aliàs Chorduba.			
	71	20:43	45
Morthula	71	40:43	50
Archadis flu. ostia	71	56:44	0
Xylne sentina uulgo.	72	6:44	10
Cissæ fl. ost. Quisa uulgo.	72	10:44	20
Apforrus Arcani hodie.	72	20:44	15
Apfori flu. ostia Absarus Plinio.			
	72	20:44	40
Vbi scinditur in Glaucum amnem, & in Lycum	72	30:43	45
Fontes Apfori flu.	72	45:43	0
Sebastopolis s. Gregorius.			
	72	20:44	45
Montes autem memoratu digni Cap/ padociam cingunt Argeus mons, Artagum putat Boccatus. Cuius fines con/ tinent gradus	65	20:40	30 & 65:
	39	40	
Vnde fluuius Melas appellatus fluens Euphrati immiscetur iuxta gradus	71	:39	20
Meletem uocat Ruffus, per quem Rom. duces in Mesopotamiam nauigabant.			
Et Antitaurus mons, transiens à mon/ te Tauro, usq; Euphraten fluuiū in in/ teruallo, cuius media pars ad Taurum montem terminum habet	65	30:	
	38	30 & 67	15:39 15
Finis autem apud Euphraten flu. gra/ dus & ipse habet	67	30:39	20: &
	71	30:41	15
Et Scordiscus mons, cuius fines conti/ nent gradus	68:41	& 69:42	30
In Cappadocia uero ciuitates sunt me/ diterranæ & uicus post Leucosy/ ros, qui in cōfinibus Galatiæ sunt.			
Ponti Galatici mediterranæ.			
Boenassa	65	30:42	45
Sebastopolis alia Cabira, Diopolis, Augusta.			
	66	:42	20
Tebenda	66	40:42	10
* Amasia Amaçia, Strabonis patria.			
	65	30:42	0
Chologi	66	:42	0
Etonia	65	:41	30
Piala	65	45:41	40
Pleuramis	65	15:41	20

Pida	66	40:41	45
Sermusa	66	20:41	26
* Comana Pontica	67	:41	30
Eudoxiara	68	30:40	15
Ponti Polemoniaci mediterranæ.			
Gozalina	66	30:42	40
Eudiphus	67	20:42	10
Caruanis	67	40:42	10
Barbanissa	68	:42	20
Ablata	68	20:42	0
* Neocesarea	67	20:41	50
Saurania	68	:41	15
Megaluda	67	40:41	40
Zela Zelitica regio à Pompeio dilatata & Me/ galopolis nominata.	67	30:41	20
Danati	68	:41	0
* Sebastia	68	:40	40
Mesorome	68	30:41	45
Sabalta	68	20:41	40
Megaloffus	68	10:41	10
Ponti Cappadocij mediterranæ.			
Christiani erant & Marcionem hereticum habue/ runt, sed iam à Turcis cum Trapezunti imperio sunt debellati.			
Zephyrium	68	20:40	20
Aza	69	:42	30
Cocalia	69	30:42	45
Cordyle	70	:43	0
Trapezusæ	70	30:43	0
Asiba	71	20:43	15
Mardara	71	30:43	30
Camuresarbum	72	:43	30
Prætura uel præfecturæ Chamaniensis.			
Zama	65	:40	36
Andraca	65	:40	50
Gadasena	65	45:40	56
Vadata	65	20:40	0
Saruena	65	40:40	20
Odoga	66	:40	20
Præfecturæ Sargaurasens.			
Phiara	67	:41	0
Sadagena	66	20:40	45
Gaurana	67	:40	30
Sabalassus	66	30:40	26
Ariarathira	67	20:40	45
Maroga	67	30:40	30
Præfecturæ Gardaucretæ.			
Phreata uel putei	65	:40	0
Archelais	64	45:39	40
Nanessus	65	30:39	45
* Diocesarea			

* Diocæsarea Cabira Straboni prius dicta.	65	30:39	20
Salambrię, quę & Sarabraęa	65	15:39	20
Tetrapyrigia	66	:39	20
Præfecturę Cilicię			
Mustilia	66	15:40	20
Sina	66	30:40	6
Campe	66	15:39	45
* Maza quę & Cæsarea Mazaca Straboni, Eusebio magna Cæsarea, ubi præfules Basilius & Gregorius Nazianzenus, Ruffo dicta Megara.	66	30:39	30
Cyzistra	67	:39	20
Ebagenæ	67	10:40	15
Archallæ	67	30:40	
Sobara	67	10:39	40
Lycaonię			
Adopiffus	64	40:39	15
Canna	64	45:39	0
* Iconium Cogni hodie, ait Sabellicus, Caracæ manorū principū regia.	64	30:38	45
Paralais	64	45:38	30
Corna	65	:38	6
Casbia	65	10:38	45
Baratha	65	30:38	30
Antiochianę			
Derbe	64	20:38	15
* Laranda	64	45:38	6
Olbassa	65	20:38	10
Musbanda	64	45:37	50
Præfecturę Tyanidis			
Drata	65	10:39	0
* Tyana	66	:38	56
Bazis	66	15:38	56
Siala	66	30:38	56

ARMENIAE MINORIS
situs. Cap. VII.

Tabula prima Asia.

Leucosyriam appellatam ait Procopius, Christiani sunt, sed disident à Romana ecclesia: habent suum papam, quem uocant Catholicum.



Armeniae minoris situs, cuius pars maxima Septentrio-
nalis uocatur Orbalissima,
& quę sub ipsa Aetulana.
Postea Aereithica, & sub hac Horsena

Et pars maxime australis post Horsenam Orbisene

Ciuitates uero iuxta Euphratē he sunt

Sinibra	71	:42	30
Aziris	71	:42	0
Ladana	71	:42	40
Sismara (aliq̄s Ismara)	71	30:41	26
Zimara	71	30:40	40
Dascuta	71	:40	26

Interiorius autem & iuxta montana.

* Satala	69	30:42	10
Domana	70	:42	6
Tapura	70	30:42	10
* Nicopolis	69	:41	40
Chorsabia	69	40:41	45
Charax	60	30:41	45
Dagona	68	40:41	20
Seleoberia	69	30:41	0
Caltiorissa	69	50:41	15
Analibla	70	20:41	20
Pesingara	68	30:40	56
Godafa	69	:40	45
Eudixata	68	15:40	26
Carape	70	20:40	0
Masora	70	30:40	40
Oromandus	69	40:40	20
Ispa	70	30:40	20
Phuphena	69	:40	15
Arane	69	45:40	10
Phuphatena	68	40:39	50
Mardara	69	0:39	40
Varsapa	67	50:39	30
Horsa	68	30:39	20

Melitenes iuxta Euphraten fluuium.

Medena Ruffo, unde & Monoraticum uinum.

Dagufa	71	:40	6
Sinis Colonia	71	:39	45
* Melitene	71	:39	30

Intra autem has.

Zopariffus	70	:40	0
Titariffus	69	45:39	45
Cianica	69	20:39	30
Phusipara	70	30:39	40
Eusimara	70	10:39	30
Iassus	69	:39	30
Ciacis	69	30:39	15
Leugesæ	70	15:39	10
Carmala (aliq̄s Marcala)	70	40:39	20
Semifus	70	30:39	0
Laleneris	69	30:38	50

H 4 Præfecturę

Præfecturæ Cataonię *Hanc præfecturã**Cappadocię adscribit Strabo.*

Cabassus	67 15:38	36
Tynna	66 50:38	30
Tirallis	67 :38	20
Cybiſtra	66 :38	15
Claudiopolis	65 40:37	50
Daliſandus	66 20:37	50
Padyandus <i>aliã Polyandos.</i>	67 :38	0

* Comana Cappadocię.

	68 :38	0
Mopſifons	67 20:37	30
Tanadaris	68 20:37	45
Leandis	68 40:37	40

Præfecturæ Muriannę

Sindita	67 30:39	10
Chotęna	68 15:39	10
Zoropaffus	69 40:39	0
Nyſſa	68 20:38	40
Araſaxa	67 30:38	30
Carnalis	68 45:38	30
Garnace <i>Gorneas caſtellum munitum, Corn.</i>		
<i>Tacitus lib. 12.</i>	68 30:38	30

Præfecturæ Lauianę penes

Euphraten flu.

Corne	71 :39	15
Merita	71 :39	0
Claudia	71 :38	45

Interiorius uero ſunt

Caparcelis	70 30:39	0
Sizoatra	70 :38	45
Paſarne	70 30:38	30
Cizara <i>Cirra dicitur Sexto Ruffo.</i>		
	69 20:38	30
Sabagina	68 50:38	10
Noſalene	69 50:38	20
Lauſtaſa <i>aliter Laugaſa.</i>		
	69 20:37	50

Præfecturæ Arauene iuxta Euphraten
quidem fluuium

Iuliopolis	71 :38	26
Barzalo	71 :38	10

Interiorius uero hiſ

Seraſtere	70 40:38	15
Lacriaſſus	70 15:38	10
Entelia	70 :37	45
Adattha	69 30:37	30

CILICIAE SITVS.

Cap.

VIII.

Tabula prima Aſiz.

Armeniam hodie uocari tradit Haithonus cap. 14. ſub proprio ſuit principe Caramano Turca, & aliorum Turcarum inimico. Cilicia, Solinus inquit, antea uſq; ad Peluſium Aegypti pertinebat, Lydijs, Medis, Armenijs, Pamphylia, Cappadocia ſub imperio Cilicum conſtitutis.



Cilicia terminatur ab occaſu, parte Pamphylia expoſita, Ab oriente iuxta Amanum mōtē, à fine, qui eſt ad Cappadociam, qui uſq; ad Iſſicum ſinū extenditur, & uſq; Pylas Amanicas, cuius finis ſitus continet gradus

69 30:36 20

A ſeptētrionibus autē parte expoſita Cappadocia, iuxta Taurum montem. A meridie anguſtijs Cilicię: et Iſſico ſinu iuxta deſcriptionem ſic ſe habentē. Poſt Syſdram ciuitatem Pamphylie in littore, quod ſequitur

Leletidis Thraciã hoc eſt, aſperę regionis *Duplex Cilicia, Trachæa hæc, reliqua campeſtris.*

lotape	64 :36	45
Selenus <i>Selinus flu. Strabo.</i>		

64 20:36 45

Antiochia ſup Trago	64 40:36	50
Nephelis	64 50:36	36

Cetidis

Anemurium	65 10:36	50
Orymagdi flu. oſtia	65 20:36	45
Ariſinoë	65 30:36	50

Colenderis <i>Celendris Strabo.</i>		
	65 45:36	50

Aphrodiſia uel Venerea	66 :36	50
------------------------	--------	----

Sarpedorum extrema <i>Sarpedon promont. Strabo.</i>		
	66 10:36	45

Calycadni flu. oſtia	66 20:36	50
Zephyriū promon.	66 20:36	20

Proprie Cilicia, *Campeſtris Cilicia*

* Corycus <i>Curchuulgo, Corycum promontorium Strab.</i>		
	66 30:36	50

Sebaſte uel Auguſta	66 45:36	45
Lami fl. oſt. <i>Latmus Stra.</i>	67 :36	45

* Pompeiopolis, quę & Sole <i>ſoloë Pomponio.</i>		
---	--	--

Pomponio, Soli Straboni.	67	15:36	40
Cyndni flu. ostia	67	45:36	40
Fontes fluuij	66	:38	30
Sari flu. ostia Cœranum prius.	68	:36	30
Pyrami flu. ostia	68	15:36	30
Pyrami fontes	68	30:38	0
* Mallus Malo uulgo.	68	30:36	30
Setræpolis oppidum Cassiopolis Plinio.	68	45:36	30
Aegæ Aegææ Straboni.	69	:36	30
Iffus Iaiassa hodie.	69	20:36	26
Mediterranæ uero ciuitates in Cilicia sunt, Asperæ quidem Leleutidis			
Caystrus	64	45:37	20
Domitiopolis	65	26:37	6
Philadelphia	66	:37	26
* Seleucia aspera Trachiotis cognominata Plinio.	66	10:36	56
Diocæsarea	66	10:37	10
Citidis autem			
Olbasa Olbus Straboni.	64	30:37	30
Lalassidis uero			
Ninica	65	30:37	30
Characine			
Flauïopolis	66	20:37	30
Lamotidis			
Lamus	67	:37	0
Lacanitidis			
Irinopolis	67	50:37	26
Bryclices			
Augusta	68	30:37	10
Propriæ Ciliciæ mediterranæ			
* Tarfos Terassa uulgo, Pauli Apostoli patria.	67	40:36	50
* Adana Adena uulgo.	68	15:36	45
* Cæsarea penes Anazarbum Cæsar Augusta Plinio, quæ prius Anazarba.	68	30:37	0
Mopsi estia uel lares	68	50:36	45
Castabala	69	:37	0
Nicopolis	69	30:37	15
Epiphania Eniandos prius Plinio.	69	30:36	40
Et Amanicæ pylæ	69	30:36	20

SARMATIAE ASIATICÆ

situs. Cap. IX.

Tabula secunda Asiæ.

Cumania hodie unus Tartarorū principatus, Huius nos etiam hoc loci Procopius & Agathius describunt, à quibus Vngaria. Autores cum de Scythiis loquuntur, istos intelligunt, nam de illis quos ad Imaum Ptolemæus Scythas uocat, raro nostri meminere, quos omnes Iornandes Gothos siue Getas facit.



Sarmatia quæ in Asia est, terminatur à septentrionalibus terra incognita.

Ab occasu Sarmatia quæ in Europa est, usq; ad fontes Tanais flu. & ab ipso Tanai flu. usq; ad eius ostia in Meotim paludē & Meotidis paludis orientali parte, quæ à Tanai est usq; Cimmericum Bosphorum, Cuius partis situs hic est, Post Tanais fluuij ostia.

Paniardis	67	20:53	26
Marubij flu. ostia	68	:53	0
Patarue Tocari uulgo.	68	:52	30
Rhombiti magni flu. ostia Rhombites Strabo.	68	30:52	0
Theophanij flu. ostia	68	38:51	40
Azara ciuitas	68	30:51	20
Rhombiti parui flu. ostia	69	:50	30
Azabitesmitra aliter Azabetistana.	68	:50	0

* Tyrambe Trapano hodie.

69 40:49 50

Atticiti flu. ostia Latiti hodie, Anticeita Strab.

70 :49 20

Gerusa ciuitas S. Georgius.

70 :49 0

Pfathis flu. ostia
 69 | :48 | 45 || Mapeta Copæ hodie. | 69 | :48 | 30 |
Vardani flu. ostia	68	:48	20
Cimmericū promont.	66	30:48	30
Apathurgus Apaturos Plinio, Apaturum Venetis fanum Straboni.	66	26:48	15
Achilleum apud os	64	30:48	15

Et in Bosphoro Cimmerico

* Phanagoria
 64 | 30:47 | 50 || Corocondarne | 64 | 15:47 | 30 |

A Meridie autē parte, quæ hinc est Euxini ponti, usq; ad Coracem fluuiū, & ab hinc

ab hinc æquidistanti linea Colchidis & Iberiæ ac Albanæ usq; ad latus Hyrcani maris, quod & Caspium uocatur, Cuius lateris descriptio sic se habet, Post Corocodamen Ponti ciuitatem rursus

* Hermonassa *Madaque hodie.*

65 :47 30

Syndicus portus *Sindiacus Strabo.*

65 30:47 50

Synda oppidum *Sindica Plinio.*

66 :48 0

Bata portus

66 30:47 40

Bata oppidum *Mau hodie.*

66 20:47 30

Psychri flu. ostia

66 40:47 30

Achea uic. *Locho uulgo.*

67 :47 30

Cerceticus sinus

67 30:47 20

Tazos

68 :47 30

Toretice extrema

68 :47 0

Ampsalis ciuitas *Albafequia hodie.*

68 30:47 15

Burca flu. ostia

69 :47 15

* Oenanthia *s. Sophia.*

69 40:47 15

Thessyris flu. ostia

69 40:47 0

Fortia moenia

70 :46 50

Coracis flu. ostia

70 30:47 0

Finis, qui hinc est ad Colchidis latus

75 :47 30

Reliquum, quod deinde est usq; ad terminum Iberiæ, in quo & Sarmaticæ pylæ

77 :47 0

Quod deinde est ad Albaniam usq; finem Hyrcani pelagi, in quo Soanæ flu. ostia

86 :47 0

Ab oriente autem inde parte Hyrcani maris, in qua post Soanæ fl. ostia, Cuius situs dictus est

86 :47 0

Alontæ flu. ostia

86 30:47 40

Vdonis flu. ostia

87 :48 20

* Rha flu. ostia *Volga, volha, à Tartaris*

Edel nuncupatus, non ex Hyperboreis, sed ex Moscouie planis & paludibus oriens, affirmante Matthia de Michou, & Paulo Iouio.

87 30:48 50

Et Scythia iuxta Rha fluuium usq; ad flexionem, cuius situs continet gradus

85 :54 0

Et hinc iuxta meridianum usq; ad incognitam terram. Est & alia Rha flu-

ui flexio, quæ appropinquat flexioni Tanais fluuij, Cuius sinus continet gradus

74 :56 0

Supra quam admiscuntur duo amnes à montibus Hyperboreis fluentes, Eius commixtionis gradus sunt

79 :58 30

Fontes uero alterius amnis magis occidentales gradus habent

70 :61 0

Alterius uero magis orientalis

90 :61 0

Segregant & alij montes Sarmatiam, & qui nominantur Hippici & Ceraunij. Et Corax mons, in quo fines sunt, qui per montes Colchidis & Iberiæ produciuntur, uocanturq; Caucasij, ipsorumq; flexio super Hyrcaniam est quæ & ipsa Caucasus uocatur.

Hippicorum igitur montium promontoria gradus habent 74: 54 & 81: 52

Cerauniorum uero 81 30: 49 & 84: 52

Coracis autem 69: 48 & 75: 48

Caucasi uero 75 47 & 85: 48

Habent autem & Alexandri columnæ gradus

80 :51 30

Pylæ uero Sarmaticæ 81 :48 30

Albanæ autem pylæ 80 :47 0

Abgazari & Abgazeli populi hæc Caucasi partes incolunt.

Colunt autem Sarmatiam in climatibus iuxta terram incognitam Hyperborei Sarmatæ. Sub ijs Basilici, hoc est Regij Sarmatæ. Et Modocæ gens.

Moscouitas, Albam Rusiam, hos esse censet Paulus Iouius, à Mosco amne, à quo & Mosca eorum regia: in Asiam extenditur, licet Europe sit: & Christiani sunt, Græcis tamen plus adherentes, quàm ecclesiæ Romane. Et Hippophagi Sarmatæ. Et sub ijs etiam Zacatæ. Et Suardeni. Et Asæi. Postea iuxta quidem flexionem Septentrionalem Tanais fluuij Perierbidi sunt gens magna. Et iuxta australem Iaxamatæ gens

Ciuitates uero

Exopolis 72 :55 20

* Tanais *Tana uulgo.* 67 :54 20

* Nauaris 70 :55 0

À Suardenis autem Chanides. Et ab ortu Rha fluuij Phthiophagi. Et Ma-

ter

teri. Et Nefiotis regio. Postea sub laxa
matis Siraceni. Inter autē Mæotim pa-
ludem & Hippicos montes post Sira-
ccenos Pseffij. Post Themeotæ. *Mæotæ
cæteris dictæ, unde Mæotides paludes.* Sub qui-
bus Tyrambæ. Post Asturicani. Po-
stea usq; Coracem montem Arichi. Et
Zinchi. Supra autem prædictos Cora-
ces montes Conapseni, Et Metibi. Et
Agoritæ. Inter uero Rha flu. & Hippic-
cos mōtes sub Siracenis est Mithrida-
tis regio. Sub qua Melanchlæni. Post
Sapothrenæ. Sub quibus Scymnitæ.
Post Amazonas. Et inter Hippicos
montes & Ceraunios Surani, & Saca-
ni. Inter autem Ceraunios montes &
Rha flu. Orinçi, et Vali, et Serbi. Et in-
ter Caucasum mōtē & Ceraunios Tu-
sci, *Turci legendum quibusdam placet, unde Tur-
carum origo Plinius Turcas hic nominat.* & Di-
duri. Et iuxta mare Caspium Vla, &
Olondæ, & Ifondæ, & Gerri. Sub dor-
sis autē montium Bosphorani quidem
supra utranq; Cimmerij Bosphori par-
tem. Iuxta autem pontū Achei, & Cer-
citæ, & Heniochi, ac Suanocolchi. Su-
pra autem Albaniam Sanaræi.

Ciuitates uero nominantur & oppida
iuxta quidem minorem Rhombitem

Azaraba 70 : 50 30

Iuxta autem Pspathin fluuium

Auchis 72 40 : 49 40

Iuxta autem Vardanum fluuium

Scopelus 68 : 48 0

Suruba 72 : 48 20

Corusia 73 40 : 48 30

Ebriapa 75 20 : 48 30

Seraca 77 : 48 40

Et iuxta Burcum fluuium

Cucunda 70 : 47 45

Iuxta autem Theffarum amnem

Batrache 71 : 47 30

Iuxta autem Coracem fluuium

Naana 73 30 : 47 45

In montium autem dorsis ciuitates

Abunis 73 : 48 0

Nasunia 74 : 48 0

Almia 75 : 48 0

COLCHIDIS SITVS.

Cap. X.

Tabula tertia Asia.

*Comania Tartarorū hodie Colchin, Iberiam & Al-
bantiam continet. Colchi dicuntur hodie Lazi, Aga-
thius lib. 2.*



Olchis terminatur à septen-
trionibus parte Sarmatiæ.
Ab occasu Pōti Euxini par-
te ea, quæ extenditur à Co-
race amne usq; interiorē sinum iuxta
Phasim flu. secundū descriptionē hāc.
* Dioscuria, quæ & Sebastopolis To-
tius Euxini sinū obtinet, & extrema nauigatio di-
citur, Strab. Sebastropori.

Hippi flu. ostia 71 10 : 46 45

Cyanei fl. ostia Cicabo. 71 : 46 30

Siganeum Garbendis. 71 30 : 46 15

Neapolis Negapotimo hodie. 71 30 : 45 30

Aeapolis aliter Geapolis Aca, unde Circe dia-
cta Aca. 71 30 : 45 40

Charisti flu. ostia 72 : 45 30

Phasis fl. ostia Boas prope fontes dicitur Pro-
copio. hinc phasides aues epula preciosissime Iora-
nandi. 72 30 : 45 0

* Phasis ciuitas Polistonia hodie 72 30 : 44 45

A meridie terminat hinc sinu Cappa-
docio iuxta expositā lineā, & reliquū
parte maioris Armenia p ipsam lineā
usq; finē, cuius situs 74 : 44 40

Ab oriēte uero Iberia iuxta lineā con-
iungentem fines expositos per Cauca-
sios montes 75 : 47 30

Tenēt autē maritima Colchidis Zala.

Lazos populos Procopius appellat, de quib. mula-
ta in bello Persico inter Cosroēm & Iustinianum.

Superiora uero Manrali, & qui iuxta
Ecreticem regionem sunt

Mediterranæ uero ciuitates & oppi-
da hæc inesse dicuntur

Mechlessus 74 30 : 46 45

Madia 74 15 : 46 15

Sarace 73 : 45 0

Surium 73 20 : 44 40

Zadris 74 : 44 40

Zanorū hodie populos hoc loci cōmemorāt Proc.

& Agathius.

Iberia

IBERIAE SITVS.

Cap. XI.

Tabula tertia Asiae.

Georgiani has regiones incolunt, Christiani quidem sed schismatici: quorum ad se legationem refert Pius secundus.



Iberia terminatur à septentrionibus parte Sarmatiae exposita.

Ab occasu Colchide iuxta dictam lineam.

A meridie parte maioris Armeniae, sub limite, iuxta Colchidem, usque ad finem. Cuius situs continet gradus

76 :44 40

Ab oriente autem Albania iuxta lineam dictos fines coniungentem usque

77 :47 0

Sunt autem in ea ciuitates & oppida haec

Lubium oppidum 75 40:46 50

Aginna 75 :46 30

Vasada 76 :46 20

Varica 75 20:46 0

Sura 75 :45 20

* Artanissa 75 40:46 0

Mestleta 74 40:45 0

Zalissa 76 :44 40

* Armaetia Harmastis Plinio.

75 :44 45

ALBANIAE SITVS.

Cap. XII.

Tabula tertia Asiae.

Sub Persis Macedonibus & Romanis uicissim fuerunt, nunc sub magno Cham Tartarorum. Horum canes omnium animalium feritatem superant.



Albania terminatur à septentrionibus exposita parte Sarmatiae.

Ab occasu Iberia, iuxta lineam annotatam,

A meridie parte maioris Armeniae quae est iuxta Iberiae finem usque Hircanum mare, secundum Cyri flu. ostia, quae gradus habent

79 40:44 30

Corus: Strab. dictus. Cydnus Plutar. Cirtus Sabel.

Ab ortu solis parte, quae hinc extenditur usque ad Soanam fluuium Hircani

maris iuxta descriptionem hanc. Post Soanæ flu. ostia, quae gradus habent

86 :47 0

Teleba ciuitas 85 :46 50

Gerri flu. ostia 84 30:46 30

Gelda ciuitas 83 :46 10

Cæsij flu. ostia Castios Plinio.

82 30:46 46

* Albana ciuitas 81 40:45 50

Albani flu. ostia 80 30:45 30

* Getara ciuitas Gangara.

79 30:45 0

Post quam Cyri flu. ostia

79 40:44 30

Ciuitates autem in Albania sunt & oppida, inter Iberiam quidem & fluuium à Caucaso in Cyrum influentem, qui per totam Iberiam & Albaniam fluit, dirimens ab ipsis Armeniam.

Tagoda 77 30:46 50

Banchia 77 :46 30

Sanua 77 40:46 40

Diglanc 77 20:45 45

Niga 77 20:45 15

Inter autem praefatum fluuium & Albanum amnem, qui & ipse à

Caucaso fluit.

Mofega 79 :46 50

Samunis 79 :46 40

Iobula 78 :46 20

Iuna 79 :46 0

Embolza 78 30:45 40

Adiabra 79 :45 30

Abliana 78 :45 15

Mamechia 79 45:45 40

Osica 77 30:44 45

Sioda 78 15:44 40

Baruca 79 20:44 40

Tenent autem Albaniae portae gradus ut dictum est

80 :47 0

Inter autem Albanum & Caesium flu.

* Chabala Cabalaca Plinio, insignior Albaniae ciuitas.

80 :46 45

Chobata 80 30:46 45

Boziata 80 :46 20

Misia 81 :46 20

Chadacha 81 :46 0

Alamus 82 :46 15

Inter autem Caesium & Gerrum amnem

Thiauna 82 15:46 40

Thabilaca

Thabilaca 82 45:46 50
 Inter Gerrum autem & Soanam flu.
 Thilbis 84 15:46 50
 Insulæ autem adiacent Albanæ duæ.
 Palustres. Quarū medium gradus ha-
 bet 87 30:45 0

ARMENIAE MINORIS
 situs Cap. XIII.

Tabula tertia Asiæ.

Turcarum imperio subest, sicut & minor
 Armenia.



Armenia minor terminatur
 à septentrionib. parte Col-
 chidis, & Iberiæ, & Alba-
 niæ, iuxta expositā per Cy-
 rum fluuium lineam. Ab occasu par-
 te Cappadociæ, secundum expositam
 ponti Cappadocum usq; Colchidem
 per Moschicos montes lineam. Et por-
 tione Euphratis, quæ est iuter Moschi-
 cos montes & Taurum.

Ab oriente autē parte Hyrcani maris,
 quæ est ab ostiis Cyri amnis, usq; ad fi-
 nem, cuius gradus 79 45:43 20

Inter quam & Cyri amnis ostia

Araxi fluminis ostia 79 45:43 50
 Præterea Media, iuxta lineā, quæ hinc
 protenditur ad montem Caspium, ac
 etiam ultra montem. Cuius fines gra-
 habent 79: 42 30 & 80 30:40

Ameridiæ Mesopotamiæ, iuxta Tauri
 montis lineam quæ quidem Euphrati
 fluuiio iungitur iuxta gradus

71 30:38 0

Tigridi autē anni iuxta situm gradus
 habentem 75 30:38 30

Præterea Assyria iuxtam lineā per Ni-
 phatem montem egredientem ad dire-
 ctum antedictæ usq; præfatum finē Ca-
 spij montis, per quam lineam Nipha-
 tes mons extenditur.

Montes autem Armeniæ nominantur
 ij, qui Moschici appellantur, qui pro-
 tenduntur, usq; ad supraiacentem par-
 tem Ponti Cappadocū. Et mons, qui
 Paryarges dicitur, *Parietri montes Plinio.*

Cuius fines continent gradus

75:43 20 & 77:42

Et Vdacespes mons, cuius mediū gra-
 dus habet 80 30:40 0

Et Antitauri pars, quæ est intra Eu-
 phratem cuius medium

72 :41 40

Et qui uocatur Abos mons, cuius me-
 dium habet 77 :41 0

Et Gordei montes, quorum medium
 continet 75 :39 40

Hi sunt Armeniæ montes, in quibus post diluuium
 arcam Noë consedisserunt: Bocatius & Hai-
 thonus *Ararat montem uocant, unde ter-
 ra Ararat lib. regum hæc dicitur.*

Fluuij autem per regionē excurrunt:
 Et Araxes flu. qui quidem ostia habet
 iuxta Hyrcani maris situm in gra.

79 45:43 50

Fontes uerò iuxta sitū gradus habentem
 76 30:42 30

Ab ijs impetu ad orientem uectus, usq;
 montem Caspium, & ad septentrionē
 flexus, partim ad Hyrcanū mare exit,
 partim admiscetur Cyro fluuiio, secun-
 dum situm continentem gradus

78 30:44 30

Et Euphratis fluuij pars, à prædicta ad
 oriētem flexione usq; ad fontes qui &
 ipsi gradus habent 75 40:42 40

*Almachar fluuius Assyriorū lingua dictum ait
 Plinius.*

Sunt & alij montes memoratu digni, à
 diuertigio Euphratis fluuij. Finis autē
 qui Euphrati coniungitur, gradus ha-
 bet 71 30:40 30

Finis uerò, qui iuxta ipsius est fontes

77 :41 0

Et Tigridis pars in Armenia compræ-
 hēsa, à particula ea, quæ est à latereme-
 ridiano usq; fōtes ipsius Tigridis, quæ
 gradus habent 74 40:39 40

Diglito iuxta fontes uocatū Tigridem ait Plinius.

Faciētes paludem iuxta fontes, quæ
 uocatur Thospites. Sunt & alię palu-
 des, inter quas ea, quæ uocatur Lychni-
 tes, Cuius medium gradus habet *Thoa-
 tin & Arsenium lacum uocat Strabo, Dionysius
 poëta Thonitin, Plinius Tesbitem*

78 :43 15

Et Arsiffa palus, cuius medium conti-
 net gradus 78 30:40 50

I Regiones

Regiones autem in Armenia sunt, in parte inter Euphratē & Cyrū ac Araxem amnes comprehensa, penes quosdam Moschicos montes Cotacene, Super eos qui Bocche appellatur. Penes autē Cyrum amnem Tosarene & Tote ne. Penes uero Araxem fluuium Colthene. Et quæ sub ea est Soducene. Penes autē Paryardē montem Syracene & Sacapene *sacafena ab alijs dicitur.*

Et ciuitates in ipsa parte

Sala	73	20:44	20
Ascura	74	:44	10
Baraza	75	20:44	10
Lala	76	10:44	0
Santuta	77	20:44	20
Sataphara	78	:44	20
Toga	78	50:43	40
Varutha	73	:43	0
Azatha	73	45:43	45
Cholua	74	:43	10
Sedala	74	40:43	45
Surra	74	30:43	40
Patina <i>alijs Tastina</i>	74	40:43	0
Cozala	75	20:43	30
Coromana	75	15:43	40
Batina	76	10:43	40
Dizaca	76	50:43	10
Ptua	77	:43	45
Glisma	78	20:43	40
Choluata	78	45:43	40
Sacalbina	79	20:43	15
Arfarata <i>Arxata Strab.</i>	79	30:43	30

Et penes Euphraten fluuium

Brepus <i>alijs Bressus</i>	72	15:42	45
Elegia	73	20:42	45
Chafira	74	:42	40
Chorfa	74	40:42	30
Thalina	75	20:42	45
* Armauria	76	40:42	54
Artaxata <i>Artaxiasata Strab.</i>	78	:42	40
Naxuana	78	50:42	45

In cōprehensa autē parte sub prædicta usq; ad diuertigiū Euphratis: regiones sunt magis quidem septentrionales, incipientes ab occasu Basilifene & Hordene & Arsea.

Sub his uero & Acilifene & Astaunites. Et penes ipsum fluuij diuertigium Sophene.

Ciuitates autem sunt in hac parte

Athua	71	30:42	30
Tiniffa	73	30:42	30
Zoriga	71	30:42	0
Sana	73	50:42	0
Brizaca	74	30:42	30
Daraniffa	76	:42	20
Zogocara	77	15:42	20
Cubina	78	30:42	20
Codana	71	30:41	40
Cachura	72	:41	20
Cholua	73	30:41	0
Sogocara	74	:41	0
Phausia	74	15:41	45
Phandalia	74	50:41	30
Zaruana	75	40:41	45
Citamum	76	:41	30
Anarium	76	50:41	30
Sigua	77	:41	0
Terua	78	:41	50
Zurzua	78	30:41	40
Matustana	78	:41	20
Astacana	78	:41	0
Tarina	72	20:41	0
Balishiga	73	40:40	40
Babila	73	15:40	45
Sagauana	75	15:40	45
Azora	76	30:40	40

In reliqua autē & australiori parte, inter Euphratis et Tigridis fontes Anzitenes est. Et quæ sub ea Thospites. Postea Corinea

Et Ciuitates similiter in parte hac

Legerda	72	15:40	15
Mazara	71	20:39	50
Anzeta	72	:39	20
Soita	72	50:39	30
Belcania	73	30:39	40
Seltia	74	:40	0
* Thospia	74	20:39	50
Colchis	75	30:39	0
Siauana	71	30:38	0

Arfamofata *Arfamote Plinio, quam Euphratē proximam facit*

Corra	74	30:38	40
Artasigarta	75	20:38	45

Ab oriente uero fontium Tigridis amnis Bagrandauene est. Et sub ipsa Gordene. qua magis orientalis Cortæa, & qui sub ipsa sunt Mardi.

Ciuitates

Ciuitates autem similiter in hac
sunt parte

Tasca	75	30:40	20
Phora	76	:40	10
Mapa	76	:40	40
Buana	76	45:40	0
Cholima	76	45:40	40
Terebia	77	20:40	50
Daudyana	77	40:40	20
Caputa	79	20:40	10
* Artemita	78	40:40	30
Theibalane	76	15:39	50
Sia	75	45:39	40
Pherendis	74	40:39	40
Tigranocerta Penes quam Niceforius am- nis Tacitus lib.15.	76	45:39	40
Sardeua	75	50:39	10
Colfa	78	:39	50
Tigranoama	79	45:40	0
Artagigarta	75	20:38	45

CYPRI INSVLAE SITVS
Cap. XIII.

Tabula quarta Aſig.

Crypta Stephano dicebatur, Minois, Colinia, Cera-
stis, Machara, Acamantis, Aspelia, & Amathusa:
Chitim Hebraeis. Veneti imperant sub Turcarum
tributo



Yprus quaqua uersus pela-
go terminatur,
Ab occasu quidem Pam-
phylia secundum descriptio-
nem hanc

* Acamas promonto.	64	10:35	30
Paphos noua	64	20:35	10
Drepanum promont.	64	30:34	45
* Paphos uetus Palapaphos Plinio & Stra- boni.	64	30:35	0
Zephirium promont.	64	10:35	0
A meridie mari Aegyptio atq; Syriaco secundum descriptionem hanc			
Post Zephirium promont.			
Phurium promont.	64	45:34	50
Curium ciuitas Limiso à nostris dicitur.			
	65	:35	0
Lyci flu. ostia	65	20:35	0
Curias extrema	65	30:34	45

* Amathus ueneri sacra fuit, unde tota insu-
la Amathusia dicebatur.

Teti flu. ostia	66	10:35	0
Citium ciuitas Cetium Straboni			
	66	15:35	0
Dades extrema	66	30:35	0
Throni ciuitas & extrema Cabo dela groda.	66	45:35	0
Ab oriēte pelago Syriaco secundū de- scriptionē hanc. Post Thronos promō. Padalium promont. Pedasium Strab.			
	67	:35	20

Pedix flu. ostia

* Salamis Cenchrea dicta, hodie Famagusta.			
	66	40:35	30
Elga extrema	67	:35	40
Clides extrema Caput sancti Andreae,			
	67	30:35	50

A septentrionibus uero angusto Cili-
cia freto iuxta descriptionem hanc

Carpasia Carpasium Plin.	66	50:35	50
Acheorum littus	66	40:35	40
Aphrodisium	66	30:35	40
Macaria	66	:35	45
Ceraunia	65	40:35	45
Lapithi flu. ostia	65	30:39	50
Lapithos Ciuitas Lapheto Plinio,			
	65	20:35	50

Crommyorū extrema Promontorium prom-
ximū Animurio promontorio Ciliciae Tracheae ad
stadia 350. Strabo.

Soli Solus Straboni	65	:36	0
Callinusa promont.	64	40:35	45
Arsinoe	64	40:35	36
Orientaliora igitur insulae Salaminia occupat.			

Occidentalia uero Paphia. Inter haec ue-
ro & meridionalia Amathusia, & O-
lympus mons. Septentrionalia aut La-
pithia

Ciuitates autem mediterraneae haec sunt.

Chytrus Chytri Plinio.	66	30:35	36
Tremithus	66	26:35	26
Tamassus Tamascus Pli.	66	40:35	26
Insulae uero penes ipsam haec sunt, & que appellantur Clides, quarum mediū gradus habet			
	67	20:35	40
Et Carpasarum insularum mediū con- tinet gradus Carpasias uocat Strabo.			
	64	6:35	45



Yria terminatur à ſe-
ptentrionibus Cili-
cia, & parte Capa-
docia iuxta expoſi-
tam per Amanum
montem, lineam.

Ab occaſu Syriaco
pelago, ſecundum deſcriptionem hãc.

Post Iſſum & Cilicie portas

Alexandria penes Iſſum 69 30 : 36 10

Myrandrus Quia ibi Xerxes per myriades,
id eſt, dena milia exercitum in Græcos numerauit.

69 30 : 35 50

Rhoſſus 69 20 : 35 40

Scopulus Rhoſſicus 69 : 35 40

Seleucia pieria Soldi uulgo. 68 36 : 35 26

Orontis flu. oſtia Tiphon prius. Farſarus

hodie, ubi portus S. Simeonis. 68 30 : 35 30

Fontes fluuij 70 : 33 20

Poſidium Pualo uulgo 69 30 : 35 15

Heraclea 68 20 : 35 10

* Laodicia Rhamata Hebrais, Lyche Barba-
ris. 68 30 : 35 6

Gabala Gebol Hebrais, hodie autem Volatera-
rano teſte Gibel dicitur. 68 20 : 34 56

Paltos 68 20 : 34 45

Balanax Valat, Beona 68 20 : 34 30

Phœnicia

Eleutheri flu. oſtia Valania flu. hodie

68 : 34 26

Simyria Taxymiria Strab. 67 50 : 34 40

Orthoſia Tortoſa hodie. prius Antaradum.

67 10 : 34 40

* Tripolis Tripol en Suria

67 30 : 34 20

Theuproſopon, uel dei facies promõ.

67 20 : 34 15

Botrys Botrus 67 30 : 34 6

* Byblus Saictem hodie, ait Benedictus Arêti-
nus. 67 40 : 33 56

Adoni flu. oſtia 67 40 : 33 45

* Berytus 67 30 : 33 40

Felix Julia Plinio, hodie Barutus, Barutum, empo-
rium celebre ſicut oilm Tyrus & Sydon.

Leontis flu. oſtia 67 30 : 33 36

* Sidon Sychem prius. 67 : 33 6

* Tyrus Zor Hebraice, Sur uulgo. 67 : 33 20

Ecdippa Albū promont. 67 10 : 33 15

Ptolemais Acon hodie, Acè Plin. 66 50 : 33 0

Sycaminon Epha Hebr. 66 50 : 32 50

Carmelus mons Caſtellum peregrinorum.
66 36 : 32 56

Dora Durum Plin. Dor Hebrais dicitur. fuit
Machabeorū etate ita potens, ut ab Antiocho 120
millibus peditum & 8. m. equitum fuerit obſeſſa.

66 30 : 32 40

Chorſai flu. oſtia 66 20 : 32 36

A meridie Iudæa iuxta lineam inde de-
ſcriptam, quaſi orientē uerſus, quæ ad
meridiem ſeclitatur, & ſecundum ſitum
habet gradus 67 30 : 32 20

Finitur autem ſecundum ſitum, qui ha-
bet gradus 68 : 31 15

Et parte Arabiæ Petree iuxta lineã p-
ductam à fine prædicto, quaſi ad deſer-
tam Arabiam, uſque finē. Cuius ſitus
gradus habet 70 30 : 30 50

Ab ortu ſolis linea inde producta, iux-
ta Arabiã quidē deſertã : uſq; uadiũ
Euphratis iuxta Tabascũ, cuius finis
ſuper Euphrate gra h. 73 : 35 6

Et deinde parte Euphratis fluuij penes
Meſopotamiam, uſq; finem fluuij, qui
& finis Capadocię, gradus habens

71 40 : 38 0

Montes aut in Syria inſignes ſunt

Pieria mons. Cuius mediũ habet
gradus 69 40 : 34 40

Et Caſius mons. Cuius mediũ habet
gradus 68 45 : 34 45

Et Libanus. Cuius fines habet grad.
68 38 : 34 & 70 : 33 15

A thure nato Libanos dictus, Arabiam contingit.

Et Antilibanus mons, cuius extrema
habet grad. 68 : 33 20 & 69 40 : 32 30

Et iuxta quidẽ Arabiam deſertam
Alſadamus mons. Cuius mediũ ha-
bet gradus 71 : 33 0

Penes autem Iudæam

Hippus mons. Cuius mediũ habet
gradus 38 30 : 32 0

Fluunt aut per regionem & alij fluuij.
Et qui præter Palmyram labitur. Cu-
ius fines continent gradus 71 30 :

33 15 & 71 : 34 40

Et qui Damascum præterfluit Chryſo-
roas uocatus, Cuius fines habent gra-
dus

69 15:33 30 & 69 45:23
 Et Iordanis fluij pars, quæ uersus Ge-
 nesaritidem est lacû, cuius medium ha-
 bet gradus 67 40:32 20

*Ipse est Tiberias Lacus, licet Ptolemæus duos fa-
 ciat. nam Tyberias oppidum est ad lacum ipsum,
 ubi & Capernaum.*

Et fluuius Singas nomine, qui à mon-
 te Pierie delatus, ad septentriones & ad
 ortû solis uersus gra. h. 71 :37 30

Admiscetq; Euphrati iuxta situm, qui
 habet gradus 72 :37 20

Ciuitates in Syria sunt mediterranæ à
 septentrionali primû plaga in Cōma-
 gena hæ Euphratista hodie, Procopio.

Aracæ 70 50:37 40

* Antiochia penes Taurum montem
 70 15:37 20

Alep Alepo, Ludouico Vartomanno cap. 3. lib. 1.

Singa 71 :37 30

* Germanicia 70 :37 0

Catamana 70 40:37 0

Doliche 70 40:36 40

Deba 70 20:36 30

Chaonia 70 30:36 30

Et apud Euphratem fluuium

Cholmadara 71 15:37 50

* Samosata legio Comagene caput, Luciani
 patria, sibi est Euphratis pōs. 71 30:37 36

Pieria autem ciuitates hæ

Pinara 69 50:36 30

Pagre 70 :36 36

Et Syria pylæ 69 40:36 15

Cyresticæ autem Ciuitates hæ

Ariseria 71 :37 0

Regia 71 15:36 50

Buba 71 20:36 40

Heraclea 71 :36 30

Niara 70 50:36 10

* Hierapolis Callinice dicta, Bambycen Plin-
 io, Syris Magog. 71 15:36 15

Cybro 70 10:36 0

* Berroæa 71 :36 0

Bena 70 50:36 0

Paphara 71 30:36 0

Et penes Euphraten Ciuitates hæ

Vrima 71 45:37 30

Arudis 71 56:37 15

* Zeugma 72 :37 0

Europus 72 :36 50

Cecilia 71 56:36 40

Bethammaria 71 50:36 30

Gerre 71 50:36 15

Arimara 71 50:36 6

Eragiza 71 50:36 0

Seleucidis autem ciuitates hæ

Tetrapolis Straboni.

Gephyra 69 30:35 30

Gindarus 70 :35 40

Imma 69 50:35 26

Cassiotidis autem ciuitates hæ

* Antiochia. quæ super Oronte est flu-
 uio 69 :35 36

*Epidaphne cognominata, & Theopolis, Emath,
 quæ Reblata Hebraeis, ubi ex Petri doctrina primi
 Christiani nominati sunt.*

* Daphne 69 :35 20

Bacatailli 69 :35 0

Lydia 69 30:35 0

* Seleucus penes Belū 69 30:34 45

Larissa 69 40:34 26

* Epiphania 69 36:34 26

Raphaneæ 69 15:34 15

Antaradus *Antheradum, Pom. Mela Ara-
 dor uocat.* 68 15:34 15

Marathus *Margath* 68 40:34 26

Mariame 69 20:34 0

Mamuga 69 20:34 45

Chalibonitidis Ciuitates

Thema 71 30:35 30

Acoraba 71 15:35 15

Derrima 72 :35 0

Chalybon 71 20:35 0

Spelucca 71 20:34 15

Et penes Euphraten

Barbarissus 71 56:35 45

Athis 72 :35 30

Chalcidices autem Ciuitates

Chalcis 70 30:35 40

Asaphi 70 36:34 50

Tolmideffa 70 26:34 30

Maronia 71 10:34 30

Coara 70 50:34 10

Apamenes Ciuitates

Nazama *alias Namaxa* 70 30:34 6

Et ab orientali parte Orontis fluuij

Thelmenissus 69 40:35 0

* Apamia *Pella prius.* 70 :34 45

* Emesa *Hemefa Plinio.* 69 40:34 0

Laodicines ciuitates

l 3 Scabio

Scabiosa Laodicia	69 40:33	45
Paradisus	69 45:33	36
Iabruda	70 :33	30
Phœnicia: ciuitates mediter.		
Arca	68 20:34	0
Paleobiblus, uel uetus Biblus	68 45:34	0
Gabala Gabe Plinio	67 15:33	10
Cæsarea Pania: tribus Dan. Cæsarea Philippi, Belina hodie	67 40:33	0
Curu: uero Syrie ciuitates hæc		
Syria caua siue Coele uocatur, Decapolis Plin.		
* Heliopolis	68 40:33	40
Abyla cognomine Lyfani	68 45:33	20
Saana	69 20:33	26
Ina	68 30:33	0
* Damascus	69 :33	0
Samulis Antiopia	67 30:32	30
Abida Bellena.	68 15:32	45
Hippus Hippon Plin. Sephet.	68 :32	30
Capitolias Suuetha	68 45:32	30
Gadara Gadarenorum porci in Euangelio.	68 :32	10
Adra	68 40:32	10
Scythopolis Nyfa prius Plin. Bethsan.	67 20:31	56
Gerasa Gesara Iosepho Gelasa Plinio.	68 15:31	45
Pella Buthis prius	67 40:31	40
Dium	67 50:31	50
Gadora	67 45:31	30
* Philadelphia	68 :31	20
Ammonitarum hæc erat ciuitas Rabbath. 2. Reg. 11. & 12. Stephano autore & Eusebio.		
Canatha	68 50:31	45
Palmyrines uero ciuitates hæc		
Rhæfapha	72 15:31	45
Cholle	71 45:34	30
Oriza	72 15:34	30
Putea	71 20:34	30
Adada	72 20:34	15
* Palmyra Hadrianopolis postea ab Hadriano Steph. Thamor Hebraice à Solomone constructa: de qua inter Parthos & Romanos diu est imperio certatum.	71 30:34	0
Adacha	72 :34	0
Danaba	70 50:33	50
Goaria	70 30:33	30
Aueria	71 30:33	40
Casama	70 40:33	10

Odmana	70 10:33	10
Atera	71 10:33	15
Et penes Euphratem ciuitates hæc		
Alalis	72 20:35	15
Sura	72 40:35	40
Alamatha	73 :35	0
Bataneæ prouinciæ, à cuius orientali parte est Saccæa. Et huius sub Alsadamum montem sunt Trachonitæ Arabes. Ghesuri regio, cuius oppida 60. occupauit tribus Menassch.		
Gerra	70 :32	50
Elere	70 :32	40
Nelaxa	70 10:32	30
Adrama	69 45:31	45

Insule autem adiacent Syriæ

Aradus Paria dicta Plinio. Est petra quædã 7 stadiorum ambitus & à continente 10. stadia scemota Strab.

Et Tyrus continenti adnexa.

67 :32 20

PALESTINAE IUDÆAE

Itus Cap. XVI.

Tabula quarta Asiæ.

Palestina Syriæ, quæ & Iudæa uocatur, terminatur à septentrionibus Syriæ, iuxta lineam expositam. Ab oriente uero atque meridie Arabia Petraea, secundum lineam, quæ ab orientali est termino ad Syriam usque ad finem Aegypti. Huius finis (ut dictum est) gradus habet 64 15:30 40. Ab occasu parte Aegypti, quæ deinceps ad mare usque protenditur, & reliquum pelago, usque ad Syriæ limitem, per descriptionem hanc.

Post Chorsei fluuii ostia

* Cæsarea Stratonis Flauia, Acarõ, Cæsarea Palestina.	66 15:32	30
Apollonia	66 :32	15
* Ioppe Iaphet, Iapha portus peregrinis, Barbaris Zapha	65 40:32	6
Iamnetorum portus	65 :32	0
* Azotus	65 15:31	50
* Ascalon Escalona uulgo. Gat hebraeis, post Agrippia, Hibelis hodie.	65 :31	40
Anthedon	64 50:31	40
Gazeorum portus Maionia	64 45:31	30

Fluit

Fluit autem per Iudæam Iordanis fluuij pars ad Asphaltitem lacum. Cuius medium cōtinet gradus *Mare mortuum, Sodomorum lacus, Iani melah Heb.*

66 50:31 10

Et Ciuitates in ea mediterraneæ hæ sunt, Galilææ

Sapphura *Authocratorida Harabih, Sephoris.*

66 40:32 36

Caparctoni *Caparcotia, In Greco exemplari Caparnaum.*

66 50:32 6

* Iulias *Bethsaida fuit Iudæis, & iuxta Chorazin.*

67 6:31 30

Tiberias lacus

67 15:32 6

Samarizæ autem

* Neapolis *Sichem, Mamortham dictam ait Plinius, Marbotam Iosephus.*

66 50:31 50

Thena *Tapuah Hebræis. Hesseni Plinio & Martiano: populi sunt Iudæorum.*

67 6:31 45

Iudææ aut ab occasu Iordanis fluuij.

Rhaphia *Rama Iudæis.*

65 :31 30

Gaza *Gazara Haazah Hebræis.*

65 26:31 45

* Iamnia *Ianoah Hebr.*

65 40:32 0

Lydda *Diospolis, Rama hodie.*

66 :32 0

Antipatris *Arsur.*

66 20:32 0

Drusias

66 30:31 56

* Sebaste *Ethenias Eusebio olim, Samaria.*

66 40:31 30

Batogabri *Giblin.*

65 30:31 30

Sebus

65 40:31 26

* Emmaus *Nicopolis, ubi cognitus Christus in fractione panis.*

65 45:31 45

Guphna

66 10:31 45

Archelais

66 30:31 45

Phaselis

66 56:31 36

Ericus

66 45:31 56

* Hierosolyma quæ nunc dicitur *Capitolia Salem, Iebus antea, post Helia.*

66 :31 40

Thamma *Timanthath.*

66 15:31 30

Engada *Henghedi Hebræis Gadi Iosepho, ciuitas palmarum, ubi Emoræi.*

66 30:31 15

Bedoro

66 30:31 0

Thamaro

66 20:31 20

Ab orientali parte Iordanis fluuij

Cosmos

67 15:31 36

Libias

67 10:31 26

Callithoe 67 6:31 10

Gazorus 67 30:31 15

Epicaros 67 :31 0

Iudææ, quæ tota est ab occasu Iordanis fluuij

Bezamina *Bersabee, terminus terræ promissionis usq; ad Dan, quod est Casarea Panie.*

64 50:31 15

Caparorsa 65 30:31 15

Gemmaruris 65 50:31 10

Elusa *Eleusa.*

65 10:30 50

Maps *Massa*

65 40:30 56

ARABIAE PETRAEAE

SITVS.

Cap. XVII.

Tabula quarta Asiæ.

Barraab Sarracenis hodie dicitur, Nabathæa Straboni & Plinio. In sacris literis Amalechitæ sunt, hi qui ad Aegyptum & sinum Arabicum.



Etrea Arabia terminatur ab occasu parte Aegypti exposita.

A septentrionibus Palestina Iudæa, & parte Syriæ, iuxta ipsarum diuisas lineas.

A meridie autem secessu sinus Arabici (qui est Rubrum siue Erythræum mare, mare Suph.) iuxta Heroum ciuitatem, qui gradus habet

63 30:29 50

Ab exposito termino iuxta Aegyptum usq; ad promontoriū, quod apud Pharan est, Pharan & Elam, ubi Sarracenorum solitudines, habet gradus

65 :28 30

Et hinc Elanite sinu Alaniticus Artemidoro, Leniticus Iube, usq; ad eius inflexionem, quæ gradus habet

66 :29 0

Continet autem & Phara oppidū partes

65 :28 40

Oppidum uero Elana, quod iuxta secessum iacet eiusdem nominis gradus habet

65 36:29 15

Mecha Mahumeto sacra domus. Hebraicè Haila & Elat, Leana Plinio.

Ab ortu uero linea emissa super expositum Syriæ terminum orientalem iuxta Arabiam felicem usq; sectionem, quæ gradus habet

70 :30 30

I 4 Iuxta

Iuxta autem deserta Arabie supra reliquam lineam tendit. Protenduntur in regione montes, qui Melanes uel nigri appellantur à sinu scilicet, qui iuxta Pharam est quasi ad Iudæam gentesque sunt ab occasu quidem horum montium ad Aegyptum & Saracene. Mons Sina, mons sanctæ Catarine. Sur desertum Hebræis, à Mauris Tur dictum. Adiacet & sub ipsa Munichia res Medina Talnabi, ubi Mahumeti sepulchrum. sub qua ad sinum sunt Pharanitæ. Iuxta autem montana felicis Arabiæ Rathi.

Ciuitates uero mediterraneæ & uillæ in prouincia hæ sunt

Eboda	65	15:30	30
Meliattha	65	45:30	30
Calguia	66	20:30	30
Lysa	65	50:30	15
Gubba	65	45:30	0
Gypfaria	65	40:29	45
Gerasa	65	30:29	30
* Petra Arach hodie dicitur, Hebræis Iachtheel			
	66	45:30	20
Characmoba	66	10:30	0
Auara	66	10:29	40
Zanaatha	66	45:29	50
Adron	67	:29	56
Zoara	67	20:30	30
Thoana	67	30:30	30
Necla	67	30:30	15
Cletharro	67	:30	20
Moca	67	50:30	10
Esbuta Esebon, Hebræis Chesbon: in tribu Gad.	68	50:31	0
Ziza	68	45:31	0
Maguza	68	:30	45
* Medaua Medbah Hebræis, in tribu Ruben.			
	68	30:30	45
Lydia	69	:30	40:
Rhabmathom Rabbat Moab regis Balac.			
	68	30:30	30
Anitha	69	40:31	15
Surattha	69	15:31	10
Boftra legio Bosrah.	69	45:31	30
Mefada	69	20:31	20
Adra	69	40:31	20
Corace	68	:30	6

MESOPOTAMIAE SITVS.

Cap. XVIII.

Tabula quarta Asia.

Hæc regio, quod inter duos amnes Tigridem & Euphratem media sit *μεσοποταμία* dicta est, in sacris literis Aram uocatur, Gene. 11. ab Hebræis Aram Neharot, id est, Syria fluiorum, Azania hodie dicitur, sive Halapia.



Mesopotamia terminatur à septentrionibus quidem exposita parte maioris Armeniæ.

Ab occasu parte exposita Euphratis fluium iuxta Syriam.

Ab oriente parte iuxta Assyriam usque Tigridis amnis, que est à parte uersus Armeniam, usque ad Herculis aras, quæ gradus habent 80 34:20 0

A meridie reliqua parte Euphratis iuxta desertam quidem Arabiam usque ad finem, cuius situs continet gradus

76 15:33 20

Iuxta autem Babyloniam usque quo Tigridi anni committitur: & usque ad aras prædictas, cuius partis situs gradus habet

80 :34 20

Mōtes uero in Mesopotamia celebres sunt Masius mons, cuius medium habet gradus

74 :37 20

Et Syngaras mons 76 40:36 15

Fluuium uero per regionem fluunt ex dictis montibus prouentes, cum alij, tum qui Chaboras appellatur, cuius fontes gradus habent

74 :37 15

Coniunctio autem eius cum Euphrate gradus habet

74 :35 0

Et qui Saocoras dicitur, cuius fontes continent gradus

75 :37 20

Eius uero cum Euphrate coniunctio partes habet

76 :34 0

Occupant autem prouinciã regiones iuxta Armeniã quidem Anthemusia. Sub qua Chalcitis, subque hac Gausanitis. Et uersus Tigridem flu. Acabene. Sub Gausanite autem InGINE, & perlonge iuxta Euphraten Ancorabites.

Ciuitates in Mesopotamia & uillæ iuxta quidem Euphraten fluuium

Porfica 72 :37 30

Aniana 72 20:36 40

Barfana

Barfame	72	20:36	15
Sarnuca	72	10:35	50
Bersima	72	20:35	36
Maube <i>Bauma</i>	72	50:35	40
* Nicephorium	73	6:35	20
Maguda	73	15:35	10
Chabora	74	:36	10
Thelda	74	15:34	45
Aphphadana	74	30:34	36
Banabe	74	45:34	26
Zitha	75	10:34	20
Bethauna	76	:34	15
Rhescipha	76	:34	0
Agamana	76	30:33	30
Eudrapa	77	10:33	40
Adda	77	15:34	0
Pacoria	77	20:34	45
Teridata	77	30:35	20
Naarda	77	40:35	30
Siphara	78	15:35	40
Euphratis situs, quo scinditur et in partem fluentem per Babyloniam, & alteram per Seleuciam, in quorum medio est, qui uocatur Basilius fluuius, cuius situs diuertigij			
* Seleucia ciuitas <i>Mosel ciuitas magna, refert Haithonus cap. 12.</i>	79	20:35	40
luxta autem Tigrim flu. Ciuitates hae sunt			
Dorbeta	76	:38	0
Sapphe	76	:37	40
Deba	76	:37	20
Singara	76	:37	0
Betum	77	:36	45
* Labbana	77	50:36	30
Birtha	78	45:36	25
Carthara	79	:36	15
Manchane	79	10:36	0
Et post Seleuciam			
Scaphe	79	45:34	30
* Apamia	79	50:34	20
Sub qua Euphratis est comixtio cum Tigride in medio autem regione ciuitates hae			
Bithias	72	20:37	40
* Edeffa <i>Bambyca Straboni, Erech dicitur Hebrais teste Hieronymo in traditionibus Hebraicis: olim Rages, nunc Rafe, Rohais Haithono.</i>	72	30:37	30
Ombrea	73	:37	10

Ammra	73	30:37	50
Suma	73	30:37	40
Rhisina	73	30:37	30
Olibera	73	30:37	0
Sarrana	74	:38	15
Sacane	73	:37	45
Arxama	74	40:37	15
Gizama	74	20:37	15
Sinna	74	15:37	30
Mambuta	74	45:37	26
* Nisibis <i>Nisibis Straboni, Stephano, Tacito & reliquis: quam Macedones Antiochiam Mygdoniam appellarunt.</i>			
Bithiga	75	10:37	30
Bazala	75	20:37	0
Auladis	73	:36	40
Ballatha	73	45:39	40
* Carræ <i>Hebrais Charan, ubi Abraham habitauit, ubi & M. Crassus cum Ro. exercitu cæsus est.</i>			
Tirittha	73	20:36	10
Thergubis	73	50:39	15
Orthaga	74	40:36	20
Elja	74	40:36	0
Zama	74	40:36	45
Sinna	75	30:36	20
Gorbata	76	20:36	40
Dabausa	77	:36	15
Bariana	76	:36	0
Acraba	77	20:36	0
Aphadana	73	10:35	50
Rhesena	74	:35	30
Peliala	74	40:35	40
Aluanis	75	45:35	50
Bimatra	74	15:35	20
Daremma	76	15:35	20
	76	20:35	0

ARABIAE DESERTAE SITVS.
Cap. XX.

Tabula quarta Asiae



Rabia deserta definitur à septentrionibus parte Mesopotamiae iuxta expositam Euphratis fluuij partem, quae continet gradus

76 15:33 20
Ab

Ab oriente uero Babylonia per mōta-
na, quæ à deserto sunt ad Euphratis
flu. fines usq; ad secessum

*Siniar montem appellat Haithonus, à quo terra
Sinear in campo Babyloniae, Gene. 11.*

Persici Mesanijs sinus, qui ad sinū gra-
dus habet 79 :30 10

Ex parte deinde sinus Persici ad finem
usq; cuius situs continet gradus

79 :29 0

A meridie autē terminat̄ felici Arabia,
per montana, quæ ab exposito Petreæ
Arabie limite ad predictū sunt finē, ad
terminū usq; qui iuxta expositū Persi-
cum Mesanium est finem, cuius limes
habet 79 :29 0

Ab occasu annotatis partib. Syriæ &
Arabie Petreæ.

Tenant autē hanc desertā Arabiā iuxta
quidē Euphratē fluuiū Cauchabeni.

Et quæ iuxta Syriam sunt Bathanei.

alijs Atanei.

Iuxta uero Felicem Arabiā Agubeni.
Post quos Raabeni. Et apud Persicū
sinum Orcheni. Iuxta autē Babyloniā
sub Cauchabeni Asite, & supra Rha-
abenos Masani.

In medio uero Agræi quidē iuxta Ba-
tauos. Materni autē iuxta Babyloniā.

Ciuitates autē & uici in regione iuxta
Euphratem quidem flu. hæ sunt

Thapsacus *Amphipolis Plinio dicitur.*

73 30:35 6

Birtha 73 40:35 0

Gadirtha 73 50:34 45

Auzara 74 6:34 30

Audattha 74 15:34 20

Dadara 74 20:34 10

Balagala *alijs Balagea* 75 :34 0

Pharga 75 40:34 0

Colarina 75 30:33 40

Belginæa 76 :33 30

Iuxta autem Persici sinus partem

Ciuitates hæ

Ammæa 79 :30 10

Idicara 79 :29 30

Iucara 76 :29 15

Iuxta Mesopotamiam autem

Ciuitates hæ

Barathena 73 20:33 0

* Sabe	73	:33	0
Choce	72	30:32	30
Gabara	73	40:32	40
Aurana	73	15:32	40
Rheganna	75	13:32	40
Alata	72	30:32	0
Erupa	72	30:31	15
Themma	75	:31	40
Luma	75	40:31	0
Thauba	72	45:31	30
Seula	73	30:30	30
Dapha	74	15:30	30
Sora	75	:30	20
Odagana	76	15:30	40
Tedium	77	:30	30
Zagmais	76	30:30	10
Arrade	74	30:30	15
Obæra	71	:30	45
Artemita	72	15:30	10
Banacha	73	20:29	56
Dumetha	75	:29	40
Allata	75	40:29	30
Bere	76	40:29	30
Calathua	77	30:29	30
Salma	78	20:29	30

BABYLONIAE SITVS.

Caput XX.

Tabula quarta Asiæ.

*Chaldaeos prius uocatos Cephenos scribunt Stee-
phanus & Hellanicus in historia Persica. incolæ
Nestorianos, partim Mahumctanos ferunt.*



Abylonia terminat̄ à Se-
ptētrionibus Mesopota-
mia iuxta expositam Eu-
phratis fluuij partem.

Ab occasu Arabia deser-
ta iuxta predicta montana.

Ab oriente Susiana iuxta reliquam Ti-
gridis fluuij partem, usq; ad eius ostia,
in sinum Persicum.

Quæ gradus habent 80 30:31 0

A meridie inde ad finem, qui est iuxta
Arabiam desertam Persici sinus

secessu.

Fluunt autem per regionem Basilus
uel regius fluuius. Et qui per Babylo-
niam fluit Maarfares nomine, qui Eu-
phrati

phrati immiscetur iuxta situm habentem partes 78 20:35 40

Huic autem coniungitur Basilius amnis in gradibus 79 :34 20

Faciunt autem fluuij & ipsorum diuertigia, lacus atque paludes, quorum etiam medium continet gradus 78 30:32 30

Adiacet quoque Euphrati Auchanites regio.

Deserta uero Arabiae Chaldaea regio.

Circa autem paludes Mardocea subiectos habens Strophades appellatos,

Ciuitates autem in Babylonia & oppida sunt iuxta quidem partem Tigridis usque mare sub Apamia ciuitate

Bible 79 :34 0

Didigua 79 30:33 40

Punda 79 40:33 0

Batracharta 79 40:32 40

Thalatha 80 :32 10

Altha 79 30:32 15

Et quod inter ostia Tigridis fluuij maxime orientale est gradus habet

80 30:31 0

Occidentale uero 79 30:30 15

* Teredon 80 :31 10

Iuxta uero Euphratis fluuij partem

Idicara 77 :33 20

Duraba 77 40:34 0

Thaccona 77 45:34 30

Thelbencane *Maraga hodie ex Haithoni descriptione, ubi primū Sarraceni Persas inuasertunt eorum rege interfecto.* 78 30:35 30

Et super flu. per Babylonem fluente

* Babylon Baldach. 79 :35 0

Iuxta autem Maasarem fluuium

* Volgesia 78 20:34 30

* Barsita *Borsippa Strab.* 78 45:34 20

Sub his autem & iuxta paludes & desertam Arabiam.

Beana 79 :32 40

Chuduca 78 :33 20

Chumana 79 :33 10

Cæsa 76 40:32 50

Birande 77 30:32 30

* Orchoe *vrchoa dicitur apud alios, ipsa est.*

Hur Chaldeorum Abrahamæ patria 78 30:32 40

Beththana 79 :32 50

Thelme 77 40:32 0

Sorthida 77 :32 30

Iamba 78 :31 20

Rhagia 78 40:31 20

Chiriphè 79 15:31 10

Rhattha 79 15:30 50

CLAVDII PTOLEMAEI COSMOGRAPHICÆ ENARRATIONIS QUINTUS LIBER EXPLICIT.

LIBER SEXTVS HÆC HABET.

Expositionem partium, quæ sequuntur

Asiae maioris.

Assyriae.

Susianæ.

Mediæ.

Persidis.

Parthiæ.

Carmaniae desertæ.

Arabiae felicis.

Carmaniæ.

Hyrçaniæ.

Margianæ.

Bactrianæ.

Sogdianorum.

Sacorum.

Scythiæ intra Imaum montem.

Scythiæ extra Imaum montem.

Sericæ.

Ariæ.

Paropanifadorum.

Drangianæ.

Arachosiæ.

Gedrosiæ.

ASSYRIÆ SITVS.

Caput. I.

Tabula quinta Asiae.

*Syriae nomine hodie comprehenditur,
Hebraeis Assur.*



Syria terminatur à septentrionibus præfata

Armenie magnæ parte

iuxta Niphate montem.

Ab occasu autem Meso-

potamia iuxta exposi-

tam partem Tigridis fluuij.

A meridie uero Susiana iuxta lineam à

Tigride fluuiio usque ad finem, cuius posi-

tio partes habet 80:34 0 & 84:30

Ab

Ab oriēte autem parte Mediæ iuxta li-
neam inde coniungentem prædictos
duos fines, supra quam est Coathras
mons, cuius fines habent gradus

80:39 30 & 83:38

Regionis uerò pars, quæ iuxta Arme-
niam est, uocatur Arrapachitis. Quæ
uerò iuxta Susianam est Sittacene *Apol-
loniatis eadem dicta Straboni*. Media uerò
tenent Garamæi. Vocatur autē ea que
inter Arrapachitidē & Garamæos est
Adiabene. Quæ autem inter Garamæ-
os et Sittacenam interiacet Apollonia-
tes. Cui supraiacet gens Sambata. Et
supra Adiabenam Calacine. Garamæ-
is autem Arbilites regio imminet.

Ciuitates autē & oppida Assyriæ iuxta
partem Tigridis amnis hæ sunt

Marde	76	:38	15
Sauara	76	15:37	15
Bessara	77	:37	20
Belciana	77	30:37	0
* Ninus	78	:36	40

*Niniue, quæ Ione propheta prædicationem audi-
uit, nunc uastata tota est, ut tradit Haithonus li-
bro de Tartaris, cap. II.*

Sacada	78	30:36	40
Oroba	79	29:36	20
Thebura	80	:36	0
Ctesiphon	80	:35	0

In reliqua uero mediâ regione.

Bithaba	77	40:38	40
Dartha	78	20:38	45
Zigira	79	40:38	45
Darna	80	30:39	30
Obana	81	:39	0
Thefara	81	15:38	30
Corcura	78	20:38	10
Oroba	79	20:38	10
Degia	80	45:38	10
Comopolis	81	30:38	10
Dofa	79	:37	45
Gaudameda	79	30:37	0
Sarbena	79	:37	0
* Arbela	<i>Gangabela Marcellino, Arbelitis Pli- nio dicitur, ubi Darium uicit Alexander. Strabo Gangamelam ab Arbela separat.</i>		
Gomara	81	20:37	30
Phusiana	82	10:37	40
Uone	82	30:37	20

Sura	83	:36	40
Chatracharta	80	30:36	10
Apollonia	81	10:36	30
Thebura	83	:36	30
Arrapa	82	:36	30
Cinna	83	20:36	10
Artemita	81	15:36	0
Sittace	82	:35	30

Amnes uero per regionem excurrunt
Tigris fluuius se immiscentes

Lycus, cuius fontes habent gradus

78 :39 0

Et cū Tigridem mixtio

79 :36 30

Et Caprus flu., *Caper Strab.* cuius fon-
tes continent

79 :39 30

Cum Tigride uero eius mixtio habet
gradus

79 30:36 6

Et Gorgos, cuius fontes habent gra-
dus

80 20:38 0

At mixtio eius cum Tigride partes ha-
bet

8 :35 40

MEDIAE SITVS.

Cap. II.

Tabula quinta Asiæ.

*Medenam appellari ait Sextus Rufus, Medos ab
accolis Cordinos uocari tradidit Haithonus, Ma-
gno Cham Tartarorum seruiunt, ut refert Pius ij.*

Media terminatur à septen-
triōibus parte Hyrcani ma-
ris, iuxta descriptionē hęc.
Post dictum ad Armeniam
finem Araxis flu. Sanina

	80	:43	0
Cambysis flu. ostia	81	:42	45
Fontes flu.	80	:41	0
Tazina	81	40:42	30
Sabæ aræ	82	30:42	30
Cyri flu. ostia	83	30:42	15
Fontes fluuij	82	:39	30
Cadusiorum uallum	84	40:42	0
* Cyropolis <i>aliàs, Gyruolis, à Persis Cyreca- bata dicitur, Stephanus.</i>	85	30:41	40
Amardi flu. ostia	86	30:41	30
Fontes fluuij	85	:38	30
Medium lacus, qui sibi coniungitur, uocatur que Marcianes, gradus habet			
<i>Spanthia lacus, in quo sales nascuntur & conge- lantur.</i>	82	30:39	20

Amana

Amana	87	30:40	40
Acola	88	15:40	15
Stratonis flu. ostia.	90	20:40	0
Fontes fluuū	88	:38	30
Mandagarfis	92	:40	0
Carinde flu. ostia	93	:40	30
Finis iuxta regionem Hyrcaniæ habet partes	94	:40	30

Ab occasu terminat̄ maiori Armenia & Assyria iuxta expositas ipsarū orientales lineas
Pars occidentalis ad Armeniam & mare Caspium terminata, Antropatia dicta est, & separatum fuit regnum, ab Antropato qui eam contra Macedones, reliqua occupātes defendit, quod Adelphius, Apollonides, Trogus & alij referunt.

A meridie uero Perside iuxta lineam quæ cōiungitur à fine Assyriæ & Susiane usq; finem
 94 :34 30
 Supra quam est occidentalis pars Parchoatri montis

Ab oriente autē Hyrcania & Parthia secundum lineam meridianam cōiungentem dictos fines cuius pars dirimens Hyrcaniā à Parthiā gradus habet
 94 :39 0

Montes autē Mediæ insignes sunt Zagros mons, cuius medium habet gradus
 85 :38 0

Et Orontes, cuius medium continet gradus
 88 30:38 0

Et Iasonium, cuius medium habet gradus
 90 30:36 0

Et Coronī occidentalis finis habet gradus
 92:38 & 101:39

Tenant autem occidentalia penes Armeniam Caspij, quibus subiacet Margiana secundū totū latus Assyriæ. super mare uero Cadusij, & Geli, & Drybyces. Post quos usque ad mediterranea se extendētes Amariacæ Auarici Plinio, Solino & Martiano, & Mardi. Tenent autem quæ iuxta regionem Cadusiorum sunt Carduchi Gordienos postea dictos ait Plinius. & Marundæ, usq; lacum Martianem. Interiora uero Gelorum Margasi. Post quos Tropatene, quæ extenditur usque Amariacos. Orientaliora uero Zagri montis Sagartij occupāt. Post quos extenditur usque Parthiam

Choromitrene, magis septentrionalē habēs Elymaidam, cuius quæ ad ortū uergunt tenent Tapuri, Tapyri Plinio.

A meridie Choromithrenæ regionis sunt Sidices, & Sigrianicæ, & Ragianæ. Et etiam post has sub Iasoniū montem Vadassi sunt, & Daritis regio, Diareus Solino locus fertilissimus in regione Zapauortene Plinio dicta. Et iuxta totam Persidem Syromedia. Continent autem Zagri portę

84	30:37	0
& Caspiæ uero portę	94	:37 0

Ciuitates autem mediterraneę & oppida Medię sunt

Scabina	76	30:42	30
Gabale	80	:42	0
Vca	80	40:42	30
Varna	81	:42	0
Candis	83	30:42	0
Gabris	83	:41	15
Sazoa	83	:41	30
Tonzarma	81	30:41	45

Azaga Gaza Straboni, Antopatorum regia.

81	15:41	10	
Morunda	81	20:41	30
Tigrana	82	40:41	30
Pharambara	84	10:41	20
Tachasara	84	20:41	0
Zalace	86	15:41	0
Aluaca	80	40:40	30
Gauzania	80	:40	40
Phasaba	81	30:40	10
Pharaspa	85	30:40	30
Curna	86	15:40	30
Phanaspa	86	30:40	0
Gabris	87	40:40	20
Nande	81	40:39	40
Zazaca	85	40:39	30
Saraca	85	15:39	20
Mandagara	87	45:39	30
Aganzaua	89	:39	30
Galla	90	10:39	15
Orcana	91	:39	30
Alicadra	93	:39	0
Phanaca	93	:39	30
Nazada	83	:38	10
Alinza quæ & mons	84	:38	0
Arfisaca	85	:38	40
Alisdaca	86	40:38	45
Dariausa	87	30:38	30
K		Sincar	

Sincar	88	:38	30
Batina	89	:38	40
Vefaspe	89	40:38	40
Niguza	90	15:38	0
Sanais	92	:38	30
Rhazunda	93	20:38	40
Veneca	93	20:38	19
Bithia	85	30:37	40
Alinza	86	10:37	45
Zaranis	86	:37	0
Gabena	87	:37	30
Larafa	87	10:37	10
* Acbatana Echbatana ceteris, in libro Iudith			
Egbatanis, ab Arphaxat condita, licet Plinius &			
alij conditam à Seleuco tradant.			
	88	:37	45
Choastra	89	:37	40
Niphanandra	88	50:37	10
Guriauna	91	:37	20
Choana	92	:37	15
Trauaxa	93	:37	40
Auradis	93	40:37	15
Thebarga	84	30:36	40
Carine	85	10:36	20
Caberafa	86	:36	30
Parachana	87	40:36	0
* Arfacia	88	20:36	20
Gauna	88	45:36	30
Heraclea Achais postea, Plinio & Solino.			
	89	:36	40
Zania	90	15:36	50
Aruzis	91	:36	20
Zarama	92	20:36	30
Tautice	93	20:36	15
* Europus Rhaga, à Macedonibus condita,			
Strabo, de qua in libro Tobie.			
	93	40:36	40
Abacena	93	:36	0
Cibina	87	:35	30
Doththa	88	20:35	20
Gerepa	89	40:35	20
Rapsa	90	10:35	40
Andriaca	91	:35	10
Cluaca	92	40:35	10
Argarudaca	93	20:35	20
Canatha	93	20:35	45
Aradriphe	93	20:34	45

S V S I A N A E S I T V S.

Cap. III.

Tabula quinta Asia.

Hæc Persidis est pars, sed à Suso flumine siue à Susis Assueri ciuitate magna speciale nomen sortita est. Incola Susij, qui & Cij, ij Straboni dicuntur.



Vsiana terminat à septentrionibus Assyria, iuxta descriptum eius latus.

Ab occasu Babylonia iuxta partē Tigridis expositam usq; mare.

Ab oriente uero Perside iuxta lineam coniunctam à prædicto ad Assyriæ acque Mediæ finem, usq; ad ostia in sinu Persicum Oroatidis amnis.

A meridie uero à Tigride parte Persici sinus, usq; ad ostia Oroatidis amnis, quæ continent gradus 86 30:30 30

Secundum descriptionem hanc orientale ostium

Tigridis amnis	80	30:31	0
Vallum Pasini	81	:31	0
Mosæi flu. ostia	82	:30	40
Fontes fluuij	82	30:33	0
Pelodes uel cenosus sinus	83	:31	0
Eulei flu. ostia	84	30:30	40
Fontes flu. in Susiana	83	:31	0
Fontes flu. in Media	86	:38	0
Coniunctio fontium	84	:33	0
Tenagos arenosus	84	45:30	30
Oroatidis flu. ostia	86	30:30	30
Fontes fluuij	88	30:34	40
In Susiana quæ supra mare sunt, tenent			
Eldimæi Qui Elymei & regio Elymea siue Elymais, quæ uero ad Assyriam Colseï. Regio uero quæ iuxta Tigrim est Melitena dicitur, quæ iuxta Persidem Cabandene. Quæ supra uallum Characene. Inter hæc autem quod est supra Eldimæos Cissia. Supra quâ Chaltapicis, Inter quâ & Cissia campus est Deera.			
Ciuitates autem in Susiana sunt			
& uillæ iuxta			
Tigrim fluuium post aras Herculis, quæ continent gradus			
	80	:34	0
Agra	80	30:33	45
Aracca	80	10:32	40
Asia	80	10:31	40

In

In mediterraneis uero ciuitates he

Palinza	83	45:35	30
Sacrone	82	45:35	0
Bergan	84	15:34	45
* Sufa	84	:34	15

Baldach hodie, in qua agit pontifex magnus Saracenorum, Caliphum uocant, teste M. Paulo Veneto lib 1. cap. 16. & Haitono cap. 15. Antea Memnonia dicebatur Herodoto lib. 5. alij Baldachum hodie uolunt, quæ fuit Babylonia: quod uerius est, nam ad Euphraten est sua.

Saura	85	:32	45
Dera	81	30:33	40
Agarra	83	40:33	20
Abinna	85	10:33	10
* Tariana	82	:32	30
Sele	84	:32	30
Graan	82	:31	30
Anuchtha	83	30:31	40
Vrzan	84	40:31	40

Insula uero adiacet Susiane

Taxiana	84	:29	15
---------	----	-----	----

PERSIDIS SITVS.

Cap. IIII.

Tabula quinta Asiæ.



Perfis terminatur à septentrionibus Media iuxta exposita per Parchoathra montem lineam.

Ab occasu Susiana iuxta dictum eius orientale latus.

Ab ortu solis Carmania iuxta productam meridianam lineam à fine iuxta Mediam & Parthiam, usq; ad ostia Bagradæ fluuij, qui in Persicum sinum exit.

Persicus sinus, mare de Bassera nomen habet, in cuius ore insula Gulsar.

A meridie parte Persici sinus ab ostijs Oroatidis amnis usq; Bagradæ fluuij ostia, iuxta descriptionem hanc

Post Oroatidis fluuij ostia

Taoce extrema	87	30:30	10
Rhogomanis flu. ost.	88	30:30	0
Fontes fluuij	92	:35	0
Chersonesus extrema	89	40:29	30
Ionaca polis	90	:29	45
Brisoanæ flu. ostia	92	:29	40
Fontes fluuij	93	:34	30

Ausinza	93	:29	20
Bagradæ flu. ostia	94	:29	15
Fontes fluuij	94	:35	15

Vocatur autem Persidis pars ea, quæ iuxta tota est Mediam Parætacine, cui à meridie hærent Mesabatæ & Rapsij. Sub quibus Misdia, & usq; mare Mardiene, & Taocene, & Hippophagi, & Suzæi. Et sub Mardyena Mægores. Supra autem Suzæos Stabei.

Ciuitates autem et uicus mediterranei in Perside sunt

Ozoa	85	45:35	20
Tanagra	86	:34	30
* Marrasium	92	30:34	30
Aspadana	86	:33	38
* Axima	87	45:33	50
Poryospana	89	:33	50
* Persepolis	91	:33	20

Persarum imperij caput, urbium elegantissima ab Alexandro direpta, Curtio, Arriano & Diodoro referentibus.

Niserge	90	15:34	0
Sycta	91	30:34	0
Arbua	92	15:33	0
Cotamba	93	30:33	40
Poticara	87	15:32	15
Ardea	88	:32	30
Cauphiaca	89	:32	30
Batthina	90	:32	20
Cinna	92	40:32	20
Parodana	93	50:32	15
Taæpa	87	:31	45
Tragonice	87	40:31	40
Metona	89	10:31	45
Chorodna	90	:31	15
Corra	91	20:31	40
Gabra	92	15:31	30
Orebatis ciuitas	87	:30	50
* Toace	89	:30	20
Parta	90	:30	20
Mammida	91	:30	20
Vzia	91	40:30	0
Pasarracha	93	:30	30
Gabe	93	40:30	10

Insule autem Persidi adiacent

Tabiana	87	:29	15
Sophtha	88	:29	20
Alexandri, quæ & Aracia dicitur	90	:29	0

K 2 Parthie

PARTHIAE SITVS.

Cap. V.

Tabula quinta Asię.

Parthorum imperium Solinus latissimè extensum indicat, sub Thamerlane ad Tanaim, Asiam minorem, & Aegyptum usq; peruenit, teste Pio 2. Parthi, id est, exules nominantur Scythica lingua: ex his enim Scythia profugi hoc loco cōfederūt, Trogus Iustinus & Iornandes.



Parthia definitur ab occasu parte Mediae exposita. A septentrionibus Hyrcania regione, secundum æque distantem lineam, quae per Coronum montem exit, usq; finem qui ad eum est, cuius gradus sunt

101 : 39 0

Ab oriente Aria iuxta lineam à prædicto fine per Masdoranum montem exeuntē usq; ad terminum, cuius gradus sunt

101 30 : 33 20

A meridie deserta Carmania, iuxta lineam iungentem expositos fines per Parchoatram montem usq; ad

101 : 33 0

Vocatur autē pars ea Parthia, quae iuxta Hyrcaniam est Comisene. Et quae sub hac est Parthiene. Post Choroane & Paratauticene. Post quā iuxta Carmaniam Tabiene adiacens, habens Sobilas.

Ciuitates autem & oppida Parthiae hæ sunt

Ambrodax	94	30 : 38	20
Oenunia	95	: 38	40
Caripraca	97	15 : 38	40
Rhoara	98	30 : 38	20
Suphtha	100	: 38	30
Araciana	94	15 : 38	0
Dordomana	94	15 : 37	40
* Hecatompylon Regia	96	: 37	50

ἑκατόμυλος, id est, centum habens portas, de qua meminit Apollodorus.

Syndaga	96	10 : 37	0
Parbara	98	50 : 37	30
Mysia	100	30 : 37	30
Charax seu uallum	94	15 : 36	40
Apamia	94	19 : 36	0

Aspa	95	20 : 36	0	20
Semina	96	: 36	40	
Marriche	98	: 36	40	
Tastache	99	: 36	20	
Armiana	101	: 30	10	
Choana	95	15 : 35	30	
Pasacarta	94	15 : 35	15	
Rhuda	95	: 35	0	
Simpfimida	96	30 : 35	40	
Artacana	96	: 34	30	
Appha	98	: 35	20	
Rhagea	98	20 : 34	20	

CARMANIAE DESERTAE SITVS. Cap. VI.

Tabula quinta Asię.



Carmania deserta terminatur ab occasu parte Persidis, iuxta Bagradam fluium, quae scilicet à Parchoatra monte extenditur usq; ad finem, cuius situs hab. grad. 94 : 31 0. A septentrionibus Parthia, iuxta expositam per Parchoatram montem, lineam. Ab oriente parte Arie secundum lineam productam à prædicta linea usq; finem, cuius situs habet gradus 101 : 29 50. A meridie reliqua Carmania per latus iungens præfatos limites. Colunt autem hanc desertam Carmaniam à plaga quidem meridionali Isatichæ & Zuthi (alijs, Cuthi.) Media autem Gadanopydres. Regio uero quae est ad latus septentrionum simul et ortus Modomastice appellatur.

ARABIAE FELICIS SITVS. Cap. VII.

Tabula sexta Asię.



Arabia felix terminatur à septentrionibus expositis lateribus meridionalibus, Petrae, & desertae Arabiae, & parte australiori Persici sinus Ab occasu sinu Arabico A meridie mari rubro. Ab oriente parte Persici sinus, & mari, quod ab ore ipsius effunditur usque Syagrum promont.

Littora

Littora igitur ipsius hanc habent descriptionem. Post limitem Arabici sinus, iuxta Elanitem sinum interiore.

Leniticum, Alaniticum, Aelaniticum sinum ait

Plinius.

Onne	66	20:28	40
Modiana	66	40:27	45
Hippos mons	66	50:27	20
Hippos uicus	67	:26	40
Phoenicū oppidum	67	20:26	20
Rhaunathi pagus	67	15:25	40
Chersonesi extrema	67	:25	20
Iambia uicus	68	20:24	0

Hanc uero littoralem partem primo quidem habitant Thamydite Thamudeni Diodoro. Omnes aut nunc sunt Mahumetani, sub Sultanis agentes. Et deinde Sideni. Postea Darre. Post quos Banubari. Postea Arsa.

Cinedocolpitarum regionis

Copar uicus	68	30:23	15
Arga uicus	69	:22	40
Zabram Regia Gezan ipsam esse conijcimus ex libro 2. nauigationis Ludouici Bononiensis.	69	20:22	0

Centos uicus	69	20:21	30
Thebæ ciuitas	69	40:21	0
Beth flu. ostia	69	30:20	40
Fontes fluuij	70	:24	30

Cassanitorum regionis

* Badeo Regia vadei populi Plinio.

	70	:20	15
Ambe ciuitas	70	40:19	30
Mamala uicus	71	45:18	10
Adedi pagus	72	15:17	10

Elefarorum regionis

* Pudni ciuitas	72	30:16	30
Aeli uicus	73	30:15	30
Napegus oppidum	73	30:15	0
Sacacia ciuitas	74	15:14	30
* Muza emporium	74	30:14	0
Sosippi portus	74	45:13	0
Pseudocelis	75	:12	30
* Ocelis emporium <i>Acila promontorium Straboni.</i>	75	:12	0

Palindromos extrema	74	30:11	40
---------------------	----	-------	----

Rubri maris post Angusta

Posidium promont.	75	:11	30
Sanina ciuitas	75	30:11	30
Cabubathramons	76	15:11	15

Homeritarum regionis

Madoce ciuitas	77	:11	45
Mardache ciuitas	78	:11	45
Lees uicus	78	40:11	30
Ammonij promont.	79	20:11	10
* Arabia Emporiū Aden hodie, munitissima urbs & emporiū famigeratum lib. 2. cap. 4. Lud. Vartomanni	80	:11	30
Agmanisphe uicus	80	40:11	45
Melamons	81	30:11	45

Adramitarum regionis

Abisama ciuitas	82	:11	45
Magnum littus	82	30:11	30
Mada uicus	83	:11	30
Eristhæ ciuitas	83	30:11	45
Paruum littus	83	40:11	30

* Cane Emporium & extremum

	84	:12	30
Trulla portus	84	:12	40
Methath uilla In hac Alchoranus à Mahumeto componitur anno domini 624.	84	20:13	0

Prionotus mons	84	40:13	0
Prionis flu. ostia	85	:13	30
Fontes fluuij	82	:17	30
Embolum uicus	85	30:13	30
Tretos portus	86	20:13	45
Thialemath oppidū	87	:14	0
Moscha portus	88	30:14	0
Syagros extrema	90	:14	0

Sachalitarum

In sinu Sachalite, in quo Colymbeses Pinici super utribus transnauigant

Metacum uicus	88	:16	0
Aufara ciuitas	87	20:16	45
Ange uicus	87	30:17	30
Astoa uicus	88	30:18	30
Neogilla nauale	89	:19	0
Hormani flu. ostia	89	30:19	30
Didymi montes	90	15:19	20
Coseude <i>alias Bosara,</i>	91	:20	0

Vaticinium siue oraculum Dianæ

	91	40:20	0
Abissa	92	20:20	15
Corodamū promōt.	93	:20	15

Et in Angustis sinus Persici

Cryptus portus	92	40:21	30
Melanes mōtes Asaborū dicti, quorū mediū super mare hab. grad. 93:22	93	:22	0
Asaborum promont.	92	30:32	20

K 3 Persici

Perfici finis

Ichthyophagorum sinus, qui maxime se extendunt, intra quos sunt Macæ.

Postea Anaritorum

Rhegama ciuitas	88	:23	20
* Sacra solis extrema	87	20:23	30
Laris flu. ostia	86	30:23	30
Fontes fluuij	81	:18	0
Capsina ciuitas	86	:23	10
Cabana ciuitas	85	:23	0

Postea Aegæorum

Sarcoa ciuitas	84	15:23	0
Carada ciuitas	83	40:23	30
Atta uicus	82	:23	15

Postea Gerreorum *Gerræicus finis Plinio.*

Magindana ciuitas	81	:23	20
* Gerra ciuitas	80	:23	20
Bilbana ciuitas	80	:24	10

Postea Themorum

Ithar ciuitas	80	:25	0
Magorum sinus	80	:25	20
Istriona ciuitas	80	:25	40

Postea Leanitorum

Mallada ciuitas	80	10:26	10
Chersonesi extrema	80	20:26	30
Leanites sinus	79	45:27	0
Itamos portus	79	40:27	20
Adari ciuitas	79	15:27	40

Postea Abucæorum

Sacer sinus	79	15:28	15
Coromanis ciuitas	79	:28	45

Postquam præfatus iuxta
deserta finis

Et Mesanites sinus 79 :30 10
Montes uero in regione insignes habentur, qui iam dicti sunt, comprehentes multum etiam in mediterraneis, et is, qui cognominatus Zames mons, cuius medium habet gradus

	76	:25	0
Et marithæ montes	80	30:21	30
Et Climax	76	30:16	0

Post quem fons est, qui appellatur Stygis aqua

	78	:15	0
Et alij ignobiles montes supra Cinædo colpitas	71	:25	0
Et supra Cassanitas	73	:20	0
Et sub Marithis	84	30:17	40
Et supra Afaborum montes	88	:22	30

Tenant autem mediterranea, iuxta montana quidem, que ad septentriones uerunt ferè in totum Scenitæ, Scenitis regio Plin. & Strab. uagi populi à tabernaculis cognominantur, σκηνῶν enim tabernaculum. Posteritas hos omnes Sarracenos appellauit, ut ait Ammianus Marcellinus libro 23. Preterea super ipsos Oaditæ. Magis autem australes sunt eis Saraceni, & Thamydeni. Postea iuxta Zameta montem ab occasu ipsius Apatæ, & Athritæ, & apud ipsum Masæmanes & Vdeni.

Ab oriente Læceni, & Asateni, & Iolite.

Ameridie Catanitæ. Postea Thanuitæ, & ab occasu horum Manitæ. Supra quos Alapeni. Et iuxta Cinedocolpitas Malichæ. Et sub Manitis interior Myrrifera. Postea Minæi gæs magna. Sub quibus Doreni, & Mocrite. Postea Sabæi, & Achitæ supra montem Climaca. Supra autem Marithos montes Malangitæ quidem à septentrionibus, & Dacharemoizæ.

Ameridie autem Iritæ, & Bliulei, & Omancitæ. Quibus magis orientales sunt Cottabani usque montes Afaborum, sub quibus Libanotophoros siue Thurifera. Postea iuxta Sachalitas Iobartæ. Sub Gerreis autem Alumeote. Postea Sophanitæ, & Cithebanitæ. Et usque ad Climacum Arabanitæ. Sub his autem omnibus Cathramonitæ *Chatramonite Plinio*, à Climaco usque Sabæos.

Ameridiana uero plaga Climacis Massonitæ sunt. Postea Saritæ. Et iuxta Homeritas Tappharitæ & Rhatinæ. Supra quos Maphoritæ. Quibus uersus orientem iuxta Cathramonitas quidem est exterior Myrrifera. Iuxta autem Syagrum montem usque mare, Ascitæ sunt.

Ciuitates autem dicuntur felices
Arabia & oppida mediterranea hæc

Aramana	67	30:29	10
Ostama	69	30:29	0
Thapaua	71	40:29	0
Macna	67	:28	45
Ancale	68	15:28	45

Madia

Madama	68	:28	15
Achrona	70	:28	15
Obraca	71	30:28	20
Rhadi uicus	73	30:28	30
Pharatha	73	40:28	40
Satula	77	30:28	10
Laba	68	10:27	40
Thama	71	:27	0
Gea ciuitas	71	15:27	20
Aina	75	40:27	20
Lugana	76	30:27	15
Gafa	78	40:27	15
Soaca	68	:26	15
Negrani	70	30:26	0
Salma	74	30:26	0
Arre uicus	75	40:26	10
Digima	77	:26	30
Saphtha	78	15:26	20
Phigia	79	:26	0
Badais	68	30:25	30
Aufara	71	:25	30
Iabri	74	30:25	0
Alata ciuitas	77	20:25	30
Mochura	69	40:24	30
Thumna	71	10:24	50
Aluare	71	:24	15
Phalbini	73	45:24	0
Salma	73	20:24	20
Gorda	76	10:24	30
Marata	79	20:24	20
Ibirtha	79	20:24	40
Lathrippa	71	40:23	20
Carna	73	10:23	15
Biabanna	76	30:23	0
Giratha	77	40:23	0
Catara	79	30:23	20
Bama <i>alias Reba</i>	71	30:22	30
Macoraba	73	20:22	0
Sata	81	10:22	20
Masthala	81	45:22	30
Domana	82	20:22	30
Atia	85	:22	15
* Rhabana regia	87	:22	0
Chabuata	79	15:22	0
Thumata	77	40:21	20
Olaphia	77	40:21	45
Inapha	79	10:21	40
Tiagar	85	:21	20
Appa	81	:21	0
Agdami	73	30:21	20

* Carman regia	81	15:20	15
<i>Carna siue Carana dicitur Straboni, Minaeorum regia.</i>			
Irala	82	:20	15
* Maocosmos Metropolis			
	81	15:20	40
Laebri	82	:20	30
Lattha	83	20:20	15
Ieracum uel accipitrum uicus			
	84	20:20	30
Albana	74	30:20	15
Chargatha	76	10:19	15
Laaththa	75	20:19	20
* Omanum emporium			
	77	40:19	45
Marafdi	74	30:18	30
* Mara Metropolis	76	:18	20
<i>Maraba in codice graeco, Plinio & Straboni, Mariaba Sabeorum regia.</i>			
Amara	78	30:18	40
* Nagara Metropol.	78	45:18	40
Iula	85	20:18	15
Magulaua	75	30:17	0
Sylæum	76	40:17	0
Mariama	78	10:17	10
Thumna	79	:17	15
Vodona	80	:17	20
Marimatha	85	10:17	40
Sabe	73	40:16	50
* Manambis regia	75	45:16	30
Thabba	78	40:16	10
* Sabbatha Metropolis <i>Sobotale Plinio.</i>			
	77	:16	10
Madafara	81	45:16	40
Gorda	82	30:16	0
Thabane	85	40:16	20
Miba	74	20:15	20
Stygis aquæ fons	78	:15	0
Draga	79	10:15	15
Saruum	80	40:15	15
Mæpha Metropolis	83	15:15	0
Saraca	75	30:14	30
* Sappha Metrop.	88	:14	30
* Are regia	80	30:14	20
Rhæda	83	20:14	10
Benum	84	30:14	15
Thuris	75	15:13	0
Lachchere	77	30:13	20
Hyæla	79	:13	50
Maccala	81	:13	45

Sachle	82	40:13	20
* Sabe regia	76	:13	0
Deua	77	40:12	45
Sochchor	78	30:12	40
Bana	80	20:12	40
Dela	82	:12	40
Cua	83	30:12	30

Insulæ uero regioni adiacent iuxta
sinum Arabicum

Aeni	65	45:27	20
Timagenis	66	:25	45
Zygena	66	15:24	20
Dæmonum	66	45:23	15
Polybñ	67	40:21	40
Ieracum uel accipitrū	69	30:19	0
Socratis	70	:16	40
Cardamine Camaran hodie, ubi elegantiore quàm unquã salem conspicatus est Ludouicus Var- tomanus.	71	:16	0
Are	71	:15	20
Combusta	70	30:14	30
Meliachidux	71	40:14	0
Adani dux	72	30:12	30

In rubro mari

Agathoclis dux	81	20:10	0
Cocconati tres, quarum medium	83	:9	0
* Dioscoridis ciuitas <i>Dioscuriada Plinio.</i>	86	40:9	30

Occidentalis insulæ finis

Trite	85	:12	30
	86	30:12	0

Et iuxta Sachalitem sinum

Zenobñ septem, quarum media ha- bet	91	:16	30
--	----	-----	----

Organa Ogyris <i>Plinio.</i>	92	:19	0
------------------------------	----	-----	---

*Agremus siue Ormus nunc dicitur, in ea sola Chris-
tiani reperiuntur, licet Mauris pareant, Cadamu-
stus cap. 71. & Ioseph Indus cap. 132. & 140.*

* Sarapiadis, in qua fanum	94	:17	30
----------------------------	----	-----	----

In sinu Persico

* Apphana insula	81	20:28	40
Ichara	82	:25	0
Tharro	85	15:24	45
Tylus <i>Tyrus Straboni.</i>	90	:24	40
Arathos <i>Aradus legendum.</i>	91	40:24	40

CARMANIAE SITVS.

Cap. VIII.

Tabula sexta Asiae.

*Ichthyophagi, maxime uersus Gedrosiam ad Indi-
cam oram adeo, ut teste Hieronymo contra Ioui-
nianum, super petras Solis calore feruentes, pisces
assent, & hoc solo alimento uictitent, hodie est re-
gnum Turquestan Mahumetanorum.*



Armania terminatur à se-
ptentrionib. exposito me-
ridiōali latere Carmanie
desertæ.

Ab oriente Gedrosia, iu-
xta Persicos montes, secūdum lineam
meridianā ipsos iungentē, à fine iuxta
desertam Carmaniam usq; ad Indicum
pelagus, iuxta situm continentem gra-
dus 104 :20 0

Ab occasu parte Persidis à fine uersus
desertam Carmaniā, usq; ad Bagradę
flu. ostia. Et hinc Persici sinus parte,
quæ uocat & ipsa sinus Carmanicus,
iuxta descriptionem hanc.

Post Bagradę flu. ostia

Dare flu. ostia	95	15:28	40
Cathrappis flu. ostia	95	30:27	40
Corñ flu. ostia	96	:26	0
Achindana flu. ostia	96	40:26	0
Andanñ flu. ostia	96	:25	0
Sagani flu. ostia	95	40:24	30
* Armuza ciuitas	94	30:23	30

Armuzum extremum *Armozus Straboni,
Mogolistanum caput Iosepho Indo, unde Arabia
conspicitur.*

	94	:23	40
--	----	-----	----

Carpella extremum	94	:22	30
-------------------	----	-----	----

A meridie uero parte Indici maris usq;
ad prefatum finem, cuius descriptio sic
se habet.

Post Carpellam extremum in sinu

Paragonti

Canthatis ciuitas	96	:22	40
Agris ciuitas	96	30:23	0
Nommana	97	30:23	0
Rhogana	98	15:22	30
Salari flu. ostia	98	30:22	40
Masin	99	:22	40
* Samydace	99	45:22	40
Samidachis flu. ostia	100	30:22	20

Fontes

Fontes fluuij	104 30:25	0
Tifa ciuitas	101 10:22	0
Caudriacis flu. ostia	101 15:21	40
Bagia extrema	101 :21	0
Cyiza portus	101 15:20	40
Alambatera extremū	101 :20	0
Hucusq; sinus uocatur Paragon.		

Postea

Deraneblila	101 30:20	10
Gophanta portus	101 :20	0
Zorombæ flu. ostia	102 30:20	0
Badara Cuchina	103 :20	10
Mufarna	103 15:20	10
Post quæ præfatus finis usq; Indicū pe-		
lagus habet gradus	104 :20	0

Montes autē sunt in regione ultra iam dictos, iuxta desertam & Gedrosiam, & qui uocatur Semiramidis, & Stron-

gelus à figura rotundus dictus, cuius mediū habet gradus 94 30:23 0

Et aliq; quodammodo æquidistantes à Persicis, à quibus fluūt amnes, qui magis occidentales sunt, quā Samydaces fluuius, quorū mediū 99 :26 0

Tenant autem quæ iuxta deserta sunt Camelobosci, Sozotæ appellati. Sub

ijs autem à mari extenduntur & Rhudiana, & Agdenites. Postea Parepa-

phitis. Sub qua Aræ & Charadræ gen-

tes. Postea Cabadina, et Châtonice, et

iuxta mare Pasargadæ, & Chelono-

phagi.

Ciuitates autem mediterraneæ & uici

esse dicuntur in Carmania

Portospania	96 :28	30
-------------	--------	----

* Carmania Metropolis	100:29	0
-----------------------	--------	---

Thaspis	98 :27	40
---------	--------	----

Nipista	97 30:26	0
---------	----------	---

Chodda	101 30:25	0
--------	-----------	---

Taruana	96 :24	30
---------	--------	----

* Alexandria	99 :24	20
--------------	--------	----

Sabis	97 30:24	30
-------	----------	----

Throasca	99 40:23	40
----------	----------	----

Ora	102 20:23	40
-----	-----------	----

Bismagar hodie, aut Besenegal, triplici circunda-

data muro, ubi rex potentissimus Narsindus, siue

Narsingue.

Cophanta	102 15:23	0
----------	-----------	---

Insule autē adiacent Carmanię in Per-

sico quidem sinu

Sagdana in qua Miltus	94 :27	15
-----------------------	--------	----

Vorochtha	94 20:25	30
-----------	----------	----

In Indico autem mari

Polla	98 :19	0
-------	--------	---

Carminna	102 :18	0
----------	---------	---

Libainsula	104 :19	0
------------	---------	---

HYRCANIAE SITVS.

Cap.

IX.

Tabula septima Asiæ.



Yrcania terminat à septen-

trionib. parte Hyrcani pe-

lagi, quæ est à fine Mediæ

usq; ostia Oxi fluuij, quæ

gradus habent 100 :43 0

Hyrcanum siue Cassium mare, mare Abacuc siue

mare de Sale hodie uocitant, quem Ptolemæus lac-

um facit, Plinius, Solinus, Strabo & Priscianus si-

num Oceani ad Boream esse tradunt: sed nos Pto-

lemeo subscribimus.

In qua particula iacent Saramane ciui-

tas	94 45:40	30
-----	----------	----

Maxeræ flu. ostia Maxeras Plin.		
---------------------------------	--	--

	97 20:41	30
--	----------	----

Fontes fluuij	98 :38	40
---------------	--------	----

Socandæ flu. ostia	97 30:42	0
--------------------	----------	---

Et statim Oxi fluuij ostia		
----------------------------	--	--

	100 :43	0
--	---------	---

Ab occasu autem exposita parte Me-

diæ usq; ad Coronum montem, in qua

parte media habet 94 :39 0

A meridie autē Parthia, iuxta exposi-

tum ipsius latus, per Coronum

Ab oriente uero Margiana per monta-

na præfatos fines iungentia.

Colunt autem Hyrcaniam, qui iuxta

mare sunt Maxeræ, et Astabeni. Et sub

Maxeris Chrindi. Post quos Arsiris

adiacet Coronum.

Sub Astabenis autem Syracene.

Ciuitates autem in ea feruntur

Barange	99 :42	0
---------	--------	---

Adrapsa	98 30:41	30
---------	----------	----

Casape	99 30:40	20
--------	----------	----

Abarbina	97 :40	10
----------	--------	----

Sorba	98 :40	30
-------	--------	----

* Amarusa	96 :39	50
-----------	--------	----

Sinica	100 :39	40
--------	---------	----

* Hyrcania Metropolis		
-----------------------	--	--

	98 30:40	0
--	----------	---

Sacz

Sace	94	15:39	30
Asmurna	97	30:39	30
Mæfoca	99	:39	30
Et insula iuxta littus ipsum nomine			
Talca	Tazatam Plinius, Talgam Pomponius		
appellat	95	:42	0

M A R G I A N A E S I T V S.

Cap. X.

Tabula septima Asiæ.

Margiana amœnitatis est adeò inclytæ, ut in ea uitam inueniri asserat Strabo, cuius stipitem duorum hominum uix ulnæ complectantur. racemum uero duorum cubitorum orbem implere, quod Alexander miratus ibi primum Alexandriam condidit.



Argiana terminat̃ ab occasu Hyrcania, iuxta expositum latus.

A septentrionibus parte Scythiæ, quæ est ab ostiis Oxiamnis usq; ad particulam eius iuxta Bactrianã, cuius situs gradus

103 :44 0

A meridie parte Ariæ iuxta equedistantem lineam, quæ est à termino, qui annotatur iuxta Hyrcaniam atq; Parthiam, per Sariphos mōtes usque finem, cuius situs habet gradus

109 :39 0

Ab oriēte uero Bactriana, iuxta montana, quæ præfatos fines coniungunt. Fluit autem per regionem fluuius insignis Margus, cuius fontes habent gradus

105 :39 0

Eius uero coniunctio cum Oxo flu.

102 40 :43 30

Tenant aut̃ regionem, quæ iuxta Oxū est Derbicæ. Qui autem sub ijs Massagetæ. Post quos Parni et Dæ. Sub quibus eius deserta. Et qui magis orientales sunt eis Tapuri. Tapyri Plinio & Solino, Arriano Tapyri.

Ciuitates autem ipsius sunt

Ariaca	103	:43	10
Sena	102	30:42	20
Aratha	103	30:42	30
Argadina	101	20:41	40
lasonium	103	30:41	30

Apud ipsum coniungitur fluuius Mar-

go, alius fluuius à Sariphis defluens montib. cuius fontes

103 :39 0

Rhea

102 :40 30

* Antiochia Margiana Alexandria primo deinde Seleucia.

106 :40 20

Hæc inter duo principia Margi flu. sita est Guriane

104 :40 10

* Nigæa Nysea legendum, Straboni Nissa.

105 15:41 40

B A C T R I A N A E S I T V S.

Cap. XI.

Tabula septima Asiæ.

Mille in ea olim urbes, rerum omnium, inquit Strabo, fertilis est, oleo duntaxat excepto, fortissimos mittit Camelos, Solinus.



Bactriana terminos habet ab occasu Margianam, iuxta expositum latus.

A septentrionibus & ortu solis Sogdianos, iuxta reliquam partem Oxiamnis.

A meridie post Ariam finem, qui iuxta Margianam est usq; ad finem, cuius situs habet gradus

111 :39 0

Et Paropanisadis, secundum lineam inde productam æqualiter distantem, per conuersionem Paropanis montis, ad fontes usque Oxiamnis, qui continent gradus

119 30:39 0

Bactrianam aut̃ percurrent fluuij Oxose coniungentes, Ochus cuius fontes habent gradus

110 :39 0

Et Dargamanis, cuius fontes habent gradus

116 :36 40

Et Zariaspis, cuius fontes habent gradus

113 :39 0

Et Artames, cuius fontes

114 :39 0

Et Dargidus, cuius fontes

116 :39 0

Hic quidẽ admiscet̃ Oxo anni iuxta sitū habentẽ grad.

116 :44 0

Reliqui uero Artamis quidem, & Zariaspes immixti prius inuicem iuxta situm

113 :40 0

Oxo admiscetur in gradibus

112 30:44 0

Dargomanis autem, & Ochus, & ipsi prius

prius immixti simul, iuxta gradus

109 : 40 10

In Oxum exeunt in gradibus

119 : 44 20

Paropanisi uero montis situs pars occidentalis finis

111 30 : 39 & 119 30 : 39

Bactrianæ uero septentrionalia, iuxta Oxum fluuium tenent Salatare, & Zariaspa. Horum à meridie sub Salataris Chomari sunt. Comanos Plinius, Pom. Meala Coamonos appellat, Sub quibus Comi. Postea Acinacæ. Postea Tambyzi.

Sub Zariaspis uero Thocari, magna gens. Sub quibus Marycei, & Scorde, & Varni, & etiam sub ijs Sauadij. Sub Sauadijs autem Orfici & Amarispi.

Ciuitates autem sunt Bactrianæ iuxta Oxum amnem.

* Charracharta 111 : 44 10

* Zarispa aliàs Charispa eandem cum Bactra faciunt Plin. & Strab. 115 : 44 0

Choana 117 : 42 0

Suragana 117 30 : 40 30

Pharatraua 119 : 39 20

Iuxta autem alios amnes

Alicodra 107 30 : 43 30

Chomara aliàs Comana 106 30 : 42 30

Curiandra 109 30 : 42 10

Cauaris 111 20 : 43 0

Astacana 112 : 42 20

* Ebusmi regia 108 20 : 41 20

Menapia 113 : 41 20

Eucratidia 115 : 42 0

* Bactra regia Zariaspes prius dicta, Zariaspa Plinio & Straboni. 116 : 41 0

Estobara 109 30 : 39 40

* Maracada Paracada Strab. 112 : 39 15

Maracodra 115 20 : 39 30

SOGDIANORVM SITVS.

Cap. XII.

Tabula septima Asiae.

Corasinorum siue Corasminorum regnum usque ad mare Caspium protendit Haytonus, eorum regia Corasine, qui ad nihilum postea redacti in Tartarorum imperia concessere.



Sogdiani terminantur ab occasu ea particula Scythiae que est uersus Bactrianam, & Margianam ad Oxum fluuium,

per Oxios montes lineam usque ad particulam Iaxarti fluuij, Quæ gradus habet

110 : 49 0

A septentrionibus similiter parte Scythiae, quæ inde est ad Iaxarti fluuij sectionem, usque eius flexionis finem, cuius gradus sunt

120 : 48 30

Ab oriente uero Sacis, iuxta flexionem inde Iaxarti, usque eius fontes, qui gradus habent

125 : 43 0

Et iuxta lineam ab ijs productam, usque ad finem cuius situs habet gradus

125 : 38 30

A meridie & etiam ab occasu Bactriana iuxta expositam Oxi partem, & montibus, qui proprie Caucasij appellantur, iuxta lineam iungentem præfatum finem, & Oxi fontes, qui gradus habent

119 30 : 39 0

Protenduntur autem montes ferè inter duos fluuios, qui Sogdij dicuntur, quorum fines gradus habent

111 : 47 & 122 : 46 30

Ab ijs defluunt fluuij, quorum plerique sunt ignobiles, inuicem confluentes.

Eorum unus lacum Oxianem facit, cuius mediū habet gradus

111 : 45 0

Et alij duo ab ipsis eisdem montanis à quibus & Iaxartes, feruntur. Vocantur autem montana hæc Comedorum, ex amnibus autem qui ipsi fluuiio admiscuntur, appellatur alter Demus, cuius fontes gradus habent

124 : 43 0

Mixtio autem cum Iaxarte

123 : 47 0

Alter uero Bascatis dicitur, cuius fontes gradus habent

123 : 43 0

Et cum Iaxarte commixtio

121 : 47 30

Tenant autem regionem iuxta Oxios montes Pasice, quæ uero ad partem septentrionalem Iaxarti sunt, tenent Iatij, & Tachori. Sub quibus Augalt. Postea iuxta montes Sogdios Oxidrançe, & Drybactæ & Candari. Sub montibus autem Mardyeni. Et iuxta Oxum Oxiani, & Chorasmij. Iis uero orientiora habent Drepiani, ambos fluuios coniun-

coniungentes. Postea ijs Orientalio-
res Aniefes iuxta laxartem quidem.

Cirrodees autem iuxta Oxum, et inter
Caucasum mōtem & Imaum est regio
nomine Vandabanda.

Montanæ autem ciuitates Sogdiano-
rum sunt iuxta laxartem

Cyreschata 124 :43 40
Iuxta Oxum autem

* Oxiana 117 10:44 40

* Maruca 117 15:43 20

Cholbesina 120 40:43 15

Inter hæc aut & superiores partes flu.

Tribactra 112 15:45 30

Alexandria Oxiana 113 :44 40

Indicomordana 115 :44 40

* Drepsa metropolis *Panda Plinio & So-
lino, Darapsa Straboni.* 120 :45 0

* Alexandria ultima 122 :41 0

S A C A R V M S I T V S .

Cap. XIII.

Tabula septima Asiæ.



Acce terminantur ab occa-
su, Sogdianis iuxta expo-
situm orientale ipsorū la-
tus.

*Nomades dicti, qui soliti uicinos
depredari, à Persis postea sunt funditus deleti.*

A septentrionibus Scythia, iuxta æque
distantem lineam, quæ acōuersione la-
xarti amnis educitur, usq; finem, cuius
situs habet gradus. 130 :49 0

Ab oriēte uero similiter Scythia, iuxta
lineas inde pductas per reliquū mon-
tis, qui Ascatacas dicitur, usq; recepta-
culū eorū, qui ad Seras negocij causa
proficiscuntur, penes Imaū montem, cu-
ius gradus sunt 140 :43 0

Imaus, accolarum lingua niuosus dicitur,

Plinius libro 6.

Et per montem Imaum ad septentrio-
nes uergit, usq; finem, qui gradus ha-
bet 145 :35 0

A meridie autem ipso Imao mōte, iu-
xta lineam expositos coniungentem.
Sacarum regio Nomadum est, ciuita-
tes autem non habent: Nemora autem
& speluncas habitant. Inter Sacas est

etiam dicta regio Comedorum monta-
na, cuius ascensus à Sogdianis gradus
habet 125 :43 0

Quæ autē iuxta uallem Comedorum
sunt gradus habent 130 :39 0

Et turris quæ lapidea dicitur gradus ha-
bet 135 :43 0

Appellantur autem ij qui iuxta laxar-
tum sunt Caratæ & Comari. Qui uero
supra totam mōtanam sunt regionem
Comede. Qui uero iuxta Ascatacam
Mallagetæ. Qui uero interiacent Gry-
næi Scythæ. & Toorne. Sub quibus iu-
xta Imaum montem Byltæ.

SCYTHIAE INTRA MONTEM Imaum situs. Cap. XIII.

Tabula septima Asiæ.



Cythia intra Imaū mōtem
terminat ab occasu Sarma-
tia Asiatica, secundum latus
expositum. A septentrioni-
bus terra incognita.

*Scythas omnes, Plinio & Herodoto testibus, Per-
sæ uocant Sacas.*

*Regnum Chatay magni Cham Tartarorū has Scy-
thias comprehendit, cuius ciuitas Gambaleschia à
Nicolao Veneto duo de triginta millia passuum cir-
cuitus habere fertur. Sabellicus Cathaium ponit
inter Gedrosiam & Indum.*

Ab oriente uero Imao mōte ad septen-
trionem uergente secundum meridia-
nam fermè lineam, quæ à prædicto est
receptaculo usq; ad terram incognitā.
A meridie, ac etiam oriente, Sacis qui-
dem, & Sogdiana, & Margiana iuxta
ipsorum expositas lineas usq; ad ostia
Oxi amnis in Hyrcanum mare exeun-
tis, ac inde etiam parte Hyrcani maris,
ad Rha usq; amnem, secundum talem
descriptionem.

Post Rha flu. ostia, quæ continent gra-
dus 87 30:48 50

Cōuersio uero ipsius, in qua & Sarma-
tiæ & Scythiæ est limes

85 :54 0

Rhymmi flu. ostia 91 :48 15

Daicis flu. ostia 94 :48 15

Iaxarti

Iaxarti flu. ostia *Sylin Scythæ uocant, Plin. & Solinus.* 97 : 48 0
 Iasti flu. ostia 100 : 47 20
 Politemyti flu. ostia 103 : 45 30
 * Aspabota ciuitas 102 : 44 0
 Post quã Oxi flu. ost. 100 : 43 0
 Montes uero Scythiæ intra Imaũ montem insignes sunt, magis orientales, & qui appellantur Alani, quorum fines habent gradus 105 : 59 & 118 : 59 30
 Et qui appellatur Rhymmicis, quorum fines habent gradus 90 : 54 & 99 : 57 10
 A quibus defluunt Rhymmus, & alij quidam, in Rha fluuiũ, Daici amni se cõmiscentes. Et Noroffus mõs, cuius fines partes habent 97 : 53 & 106 : 52 30
 Ab hoc autem defluit Daix amnis & alij quidam admiscentes se Iaxarti fluuiõ. Et mõtes qui Aspisiij dicuntur, quorum fines gradus habent 111 : 55 30 & 117 : 52 30
 Et ab his quidã defluunt, ad Iaxartũ flu. Et qui dicuntur Tapuri montes, quorum fines habent gradus 120 : 56 & 125 : 49
 A quibus iterum ad Iaxartum quidam amnes excurrunt. Apud hos autem in imo fluuiatilis regionis mõtes sunt Syebi, quorum fines gradus habent 121 : 58 & 132 : 62
 Et qui uocantur Anarei montes, quorum fines 130 : 56 & 137 : 50
 Post quos est flexio montis Imai ad septentriones uergens. Colunt autem hanc Scythiã omnem uersus septentriones, ad terram ferẽ incognitam, qui cõmuni uocabulo Alani Scythiæ nominantur. Et Suobeni. Et Alanorfi. Partem autem quæ sub his est, tenent Satiani, & Massei, & Syebi. Et iuxta Imaum montem Tectosaces. Iuxta autem orientales Rha fluuiũ fontes Rhobosci. Sub quibus Asmani. Postea Paniardi. Sub quibus iam apud fluuiũ est Canodipsas regio. *Casanum.* Et sub ipsa Coraxi. *Cytracha, emporium Armenorum. Medorum & Persarũ sub Tartaris est. Paulus Iouius.* Post Orgasi. Post quos ad mare usq; Erymi, ex quibus regionem uersus ortũ tenent Asiotẽ. Postea Aorsi. Post quos Iaxarta, gens magna, penes eiusdem nomi-

nis fluuiũ, usq; ad flexionem ad Tapuros montes. Iterũ sub Serianis Mologeni. Sub quibus usq; ad Rhymmicos mõtes sunt Samnitẽ. Sub Massæis autem & Alanis mõtibus. Zarata, & Safones, & magis orientales sunt Rhymmicis mõtibus Tybiacæ. Post quos sub Zaratis Tabieni & Iasta, et Machetegi iuxta montem, sub quibus Norosbes, et Norossi, & sub his Cachagẽ Scythæ iuxta Iaxartas. Sunt Aspasijs montibus magis occidentales Aspasijs Scythiæ aliã *Aspisiij.* Orientaliores autem Galactophagi. Similiter autem & Tapuris montibus et Syebis Scythis orientales sunt Tapuræi. Anaræis uero mõtibus & Ascotancæ mõtibus subiacent eiusdem nominis Scythæ. Anaræi quidẽ sub Alanorfi, aliã *Agathyrfis.* Ascotancæ autem orientales sunt Tapuris montibus, & usq; montẽ Imaũ colunt. Inter autem Oxios mõtes, & sectionẽ, quæ apud ostia est Iaxarti, et littorea, quæ iacet inter duos amnes, tenent Ariacẽ iuxta Iaxartem. Sub his autem Namastæ. Postea Sagaracẽ, & iuxta Oxũ fluuiũ Rhibiij. In quibus est ciuitas.

* *Dauaba Samarcanda unius Tartarorum horde nobilissima, princeps cuius Zagathai, teste Paulo Iouio.* 104 : 45 0

SCYTHIAE EXTRA IMAUM montem situs Cap. XV.

Tabula octaua Asiẽ.

Terra Mongal magnæ Tartariæ pars hodie dicitur.



Xtra montem Imaũ Scythia, definitur ab occasu Scythia interiori & Sacis iuxta totam montium diuersionem ad arctos.

A septentrionibus terra incognita.

Ab oriente Serica, secundũ lineam rectã, cuius fines gradus habent 150 : 63 & 160 : 35

A meridie uero parte Indiæ, quæ extra Gangẽ est flu. iuxta lineã equedistantẽ, expositos fines iungẽtẽ. Iacet autem in hac parte occidentalis Auxaciorũ montiũ pars, cuius fines 149 : 49 & 165 : 55

L Et pars

Et pars montium, qui Cassiorum appellatur, ad occasum uergentes. Horum fines gradus habent 153 : 41 & 162 : 44

Et Emodorum similiter pars occidentalis, cuius fines habet gradus 153 : 36 & 195 : 36

Et iuxta Auzacios fons est Oecharidi fluij, cuius grad. partes habet 153 : 51

Tenent autem Scythiam hanc a septentrione Abij Scythae. Et quae sub his est Hippophagi Scythae. Post quos Auzacitis extenditur regio. Et sub hac etiam iuxta praefatum receptaculum regio Cassia. Sub qua Chatae Scythae. Postea Achassa regio. Et sub hac iuxta Emodos montes Chauranai Scythae.

Ciuitates autem in hac parte sunt,

* Auzacia	144	: 49	20
* Issedon Scythica	150	: 48	30
Chaurana	150	: 37	15
Socra	145	: 35	20

S E R I C A E S I T V S .

Cap. XVI.

Tabula octaua Asiae.

Cambalu regio & ciuitas Metropolitana Magni Cham, hinc uermes qui sericum filum conficiunt quorum iam apud Hispanos est copia.



Erica terminatur ab occasu Scythia, quae extra Imaum montem est, iuxta lineam expositam.

A septentrionibus terra incognita, iuxta parallelum insulae Thyles. Similiter & ab oriente terra incognita, iuxta meridionalem lineam, cuius fines habent gradus 180 : 63 & 180 : 35

Tabin promontorium ad extrema terra inter orientem & septentrionem nominant.

A meridie reliqua parte Indiae extra Gangem per eandem paralleli lineam usque finem, cuius situs habet gradus 173 : 35

Praeterea Sinis per lineam hinc productam usque finem expositum terrae incognitae.

Montes autem cingunt Seras, qui Annibae appellantur. Quorum fines gradus habent 153 : 60 & 171 : 56

Et Auzaciorum partem orientalem, cuius fines habent gradus 165 : 54

Et Cassiorum orientalem partem, cuius

finitis 162 : 44 & 171 : 40

Et Asmiraei montes, quorum extrema gradus habent 167 : 47 30 & 174 : 47 30

Et Tagurus mons, cuius medium gradus habet 170 : 43

Et Emodorum etiam, & eorum qui Serici dicuntur pars orientalis, cuius fines gradus habent 165 : 36

Et qui uocant Ottorocoras montes, cuius fines gradus habent 169 : 36 & 176 : 39

Sericarum autem regionis maximam partem duo percurreunt fluij,

Oecharides amnis, cuius fons iuxta Auzacios expositus est. Qui uero iuxta Asmireos montes fons est, gradus habet 174 : 47 30

Cambrium & Psitarum hos duos amnes uocat Plinius, quibus tertius additur Lanos.

Diuertigium uero, quod ad Cassios quasi montes est gradus habet 160 : 49 30

Fons autem qui in his est 161 : 44 15

Praeterea fluius, qui Bautifus dicitur, cuius fons iuxta Cassios montes gradus habet 160 : 43

Qui uero est ad Ottorocoras 176 : 39

Diuertigium uero ad Emodos montes 168 : 39

Fons uero in his 160 : 37

Quae igitur maxime septentrionalia sunt Sericarum, colit gens Anthropophagorum.

Sub quibus sunt Annibi gens quae eiusdem nominis montibus superiacet. Inter hos uero & Auzacios sunt Siziges gens. Sub quibus Danae. Post Piale usque Oecharidum fluium, & sub hoc eodem nomine Oecharidum. Iterum orientales Annibis sunt Garinei, & Rhabanei. Subque his Asmiraea est regio, supra eiusdem nominis montes. Sub his autem usque ad montes Cassios, sunt Issedones magna gens. Et ipsis orientales Throani. Postea sub his quidem Ithaguri, ab orientali parte eiusdem nominis montis. Sub Issedonibus uero Asparcarum. Et sub his etiam Batum, & maxime australes, iuxta Emodos montes, & Sericos Ottorocorum.

Attarocoros Plinius, Martianus & Solinus appellant, quibus mira aeris clementia & longissimus annus.

Ciuitates

Ciuitates autem nominantur in
Serica hæ.

Damna	156	:51	40
Piada	160	:49	40
Asmiræa	170	:48	20
Throana	174 40	:47	40
*Issedon Serica	162	:45	0
<i>Issedonum urbē inter gētes maximā tradit Pius 2.</i>			
Alpacæa	162 30	:41	40
*Drosache	167 40	:42	30
Palliana	162 30	:41	0
Thogara	171 20	:39	40
Abragana	163 30	:39	30
Daxata	174	:39	40
Orosana	162	:37	30
*Ottorocora	165	:37	15
Solana	169	:37	30
*Sera Metropolis	177 15	:38	30

ARIAE SITVS.

Cap. XVII.

Tabula nona Asiæ.

*Turquestan regnū Haytonus & Marcus Venetus
appellant, regia horum ciuitas Ocerra.*



Ria terminat à septētrioni-
bus. Margiana & parte Ba-
ctriane, iuxta exposita ipsa-
rum meridionalia latera.

Ab occasu Parthia, et Carmania deser-
ta, iuxta lineas ipsarum orientales dif-
finitas.

A meridie Drangiana, secūdum lineā
quæ incipit à prefato fine iuxta Car-
maniā, et ad arcūs cōuersa per montē
Bagoum flectitur ad orientem usq; fi-
nem, cuius gradus III :34

Situs autē curuationis montis gradus
habet 105 :32

Ab oriente Paropanifadis, iuxta me-
ridionalem lineā, iungentem fines ex-
positos, per occidentales partes Paro-
panisi. Est autem Paropanisi situs iux-
ta signa tria.

Quod australe III :36

Quod septentrionale est III 30 :39

Quod maximæ orientale III 30 :39

Fluit aut per regionē fluius insignis
Aria, cuius fōtes qui in Paropanifidis
quidem sunt continent III :38 15

Quæ aut apud Sariphos 103 :38 40

Pars autem iuxta lacū ab ipso factum,
quæ et ipsa Aria uocat 108 40 : 36

In Aria, quæ septentrionalia sunt, te-
nent Nisei, & Astaeni. Quæ aut iuxta
Parthiā, & Carmaniā desertā Masdo-
rani. Quæ uero iuxta Drangianā Casi-
rotæ. Quæ autem iuxta Paropanifadas
Parauti. Sub quibus Obares. Quæ au-
tem interiacent, tenēt Drachamæ. Sub
quibus Etymandri. Postea Borgi. Sub
quibus regio Scorpiofera.

Ciuitates autem & oppida in
Aria sunt hæ

Dista	102 30	:38	15
Namaris	105 40	:38	20
Taua	109	:38	45
Augara	102	:38	0
*Bitaxa	103 40	:38	0
Sarmagana	105 20	:38	10
Siphare	107 15	:38	15
Rhaugara	109 30	:38	10
Zamuchana	102	:37	0
Ambrodax	103 30	:37	45
Bogadia	104 15	:37	40
Varpna	105 30	:37	0
Godana	110 30	:37	30
Phorana	110	:37	0
Chatrische	103	:36	20
Chaurina	104 20	:36	18
Orthiana	105 15	:36	20
Tauciana	106 10	:36	0
Astauda	107 40	:36	0
Articaudna	109 20	:36	10
<i>Artacana Straboni.</i>			
*Alexādrīa in Aria	110	:36	0
Karbasana	103 20	:35	20
Capotana	104 30	:35	30
*Aria ciuitas	105	:35	0
Casce	107 20	:35	20
Sotira	108 40	:35	10
Arcitane	109 20	:35	30
Nisibis	111	:35	20
Paracanece	105 30	:34	20
Sariga	106 40	:34	40
Darcama	111	:34	40
Cotaca	107 30	:33	20
Tribasina	106	:33	44
Astasana	105	:33	0
Zimyra	102 30	:33	15

L 2 PAROPA

Tabula nona Asiae.

Sic dicti à monte Paropaniso, eis à septentrione imminente. Torquastensis Tartarorum regni pars, præter oleum omnia proferens.



Paropanifadae terminantur ab occasu Aria iuxta prædictum latus.

A septentrionibus exposita parte Bactrianæ.

Ab oriente parte Indiæ iuxta emissam meridionalem lineam à fontibus Oxi fluij per Caucasios mōtes usq; finem, cuius gradus sunt 119 32 40

A meridie uero Arachosia iuxta lineam, quæ per montes Paruetos fines iungit expositos. Erumpit aut ex regione & Dargamanis amnis, q ad Bactrianam labitur, cuius situs est 116 30 36 40 Fontium aut dictus est. Et qui ad Coa commiscetur, cuius fontes habent gradus 115 34 30

Septentrionalia regionis tenent Bolite. Occidentalia Aristophyli. Orientalia uero Ambante. Meridionalia Pariete, & Parsij.

Ciuitates & uicus sunt in Paropanifadis.

Parsiana	118 30 38	45
Barzaura	114 37	30
Artoarta	116 30 37	30
Baborana	118 37	20
Catifa	118 40 37	30
Niphanda	119 37	0
Draftoca	116 36	30
Gauzaca	118 30 36	15
* Naulibis	117 35	30
Parsia	113 30 35	0
Locharna	118 34	0
Daroacana	118 45 34	45
* Carura quæ & Ortospaña	118 35	0
Tarbacana	114 30 33	40
Bagarda	116 40 33	40
Arguda	118 45 33	10

Tabula nona Asiae.



Drangiana terminatur ab occasu & septentrionibus Aria, iuxta expositam lineam per Bagoum montem exeuntem.

Ab oriente Arachosia, iuxta meridionalem lineam, quæ est à fine ad Arios & Paropanifadas emissa, usq; ad finem cuius fines habent grad. 111 30 28

A meridie parte Gedrosiæ, iuxta lineam cōiungentem expositos fines, per montes Bætiōs. Interfluit autem regionem fluius, qui ab Arabio diuertitur, cuius fontes gradus habent 109 32 30 Tenent ante ea, quæ sunt ad Ariam Daradæ, quæ uero uersus Arachosiam sunt Batrij.

Pars autem quæ interiacet Tatacene aliàs Tauacene appellatur

Ciuitates autem & oppida Drangianæ esse hæc dicuntur.

* Prophthasia	110 32	20
Rhuda	106 30 31	30
Inna	109 31	30
Aricada	110 20 31	20
Asa	107 30 30	40
Xarxiare	106 20 29	15
Nostaua	108 29	40
Pharazana	110 30	0
Bigis	111 29	40
* Ariaspe	108 40 28	40
Arana	111 28	15

A R A C H O S I E A S I T V S.

Tabula nona Asiae.

Arianam hanc dicit Pomp. Mela, solibus est ambusta, Aria tamen fertilis. Arianam hanc extendit Strabo per oram maritimam ab Indo usq; Carmaniam, ut Gedrosiæ pars potius uideatur.



Arachosia terminatur ab occasu Drangiana.

A septentrionibus regione Paropanifadum iuxta exposita ipsorum latera.

Ab oriente parte Indiæ iuxta lineam meridionalem

ridionalem emissam à limite Paropamisadū usq; finem, cuius gradus sunt,

119 :20

A meridie uero reliqua parte Gedrosiē iuxta lineā expositos fines iungentem per montem Bētium. Irrumpit autem in regionem fluius ab Indo diuersus, cuius fontes gradus habent

114 :32 30

Diuertigium autem

112 30 :31 30

Pars uero iuxta lacū, qui ab eo fit fons Arachotos appellatus

115 :28 40

Vocantur autem qui septētrionalia regionis tenent Pargyeta. Arimassos prius, deinde Euergetas, id est, beneficos dictos ait Diodorus Siculus. Qui uero sub ipsis sunt Sydri. Post quos Roplute & Eorita.

Ciuitates autē & uicus Arachosiē sunt.

Axola 114 15 :32 15

Phoclis 118 15 :32 10

Aricaca 113 :31 20

* Alexandria 114 :31 0

Rhizana 115 :31 10

Arbaca 118 :31 20

Sigara 113 15 :30 0

Choaspa 115 15 :30 10

Arachotus 118 :30 20

Arachosiorum opp. Plinius Cophen alijs dictum tradit.

Assace 112 20 :29 20

Gammace 116 20 :29 20

Maliana 118 :29 20

Dammana 113 :28 20

GEDROSIAE SITVS.

Cap. XXI.

Tabula nona Asiae.

Tarse regnum Haithono & Sabellico, & sunt hodie populi Christiani.



Gedrosia terminat ab occasu Carmania, iuxta expositam lineā meridiem uersus usq; ad mare.

A septentrionibus uero Drangiana, & Arachosia, iuxta annotatas ipsarum meridionales lineas.

Ab oriente parte Indiae, iuxta Indum amnem, per emissam lineam à limite Arachosiē usq; terminum, qui mare at-

tingit, cuius grad. sunt 109 :20

A meridie parte Indici pelagi, cuius descriptio hęc est. Post finem, qui apud Carmaniam est

Arabij flu. ostia *Arbis fluius Straboni.*

105 :20 15

Fontes fluij 110 :27 30

Diuertigium eius ad Drangianam ingredientis 107 40 :25 0

Rhagiana ciuitas 106 :20 0

Mulierum portus 107 :20 15

Coiamba 108 :20 0

Cambaia hodie siue Gambaia, regni caput. Cadamustus cap. 71. Ioseph Indus cap. 140. & 141.

Rizana 108 40 :20 15

Post quā prædictus finis, qui mare attingit

109 :20

Protenduntur autem montes per mediam Gedrosiam qui appellantur Arbiti, quorū fines 107 :22 & 113 :26 30

A quibus Indo admiscuntur profluentes quidam, quorum unius fons

111 :25 30

Et similiter à Batijs montibus per Gedrosiam labuntur amnes

Regionē uero quę penes mare est, tenent Arbitorum uicus. Orbitas appellant Diodorus & alij. Quę iuxta Carmaniam Parsire. Quę iuxta Arachosiam Musarnei. Medium autem regionis omne uocatur Paradene, & quę sub ipsa est Parisene. Post quam quę apud Indum sunt, tenent Rhamnæ.

Ciuitates autem & uicus Gedrosiē sunt.

* Cuni 110 :27 0

Badara 113 :27 0

* Musarna 115 :27 30

Cottobara 118 :27 30

Soxtra 118 30 :27 45

Oscana 115 :26 0

* Parsis Metropolis 106 30 :23 30

Omiza 110 :23 30

* Arbis ciuitas 105 20 :23 30

Insulæ adiacent Gedrosiæ.

Astheā 105 :18 0

Codane 107 30 :17 0

LIBER

SEPTIMVS HAEC
HABET.

Expositionē ultimarum partiū maioris Asiae, secundum subiectas prouincias ac preturas.

Indiae intra Gangem fluium.

Indiae extra Gangem fluium.

Sinarum terrarum.

(sunt.

Taprobanes insule, & quae circa illam

Descriptionē summariam tabulae orbis.

Armillaris sphaerae, cum habitabili terra descriptionem.

Descriptionem extensionis.

INDIAE INTRA GANGEM.

situs. Cap. I.

Tabula decima Asiae.



Vae intra Gangem est India, definitur ab occasu regione Paropanisadum, & Arachosia, & Gedrosia, iuxta latera ipsarum orientalia iam exposita

A septentrionibus autem Imao monte Emodes est potius Diodoro, iuxta superiacentes sibi Sogdianos & Sacas.

Ab oriente uero Gange fluuiio.

Ganges flu. altitudine nusquam minore passibus 20. latitudine 8. aut 10. millium passuum ubi minima est, ubi autem maxime patet stadiorum centum amplitudinem habet, testes Curtius, Strabo, Plinius, Pomp. Mela, & ceteri.

A meridie ac etiam occasu, parte Indici pelagi, cuius traditio descriptionem habet talem.

In sinu appellato Canthicolpico Syrastrenes.

Canthinaustathmus statio

109 45:20

Occidentale ostium Indi flu. quod Saggappa dicitur

110 20:19 50

Cambae regni pars ad Indi flu. ostia recentioribus dicitur.

Quod deinde est & appellatur Sinthū

110 40:19 50

Tertium quod aureum appellatur

111 20:19 50

Quartum quod Cariphi uocatur

111 40:19 50

Quintum quod Sappara uocatur

112 30:20 19

Sextum quod Sabalassa dicitur

113 :20 19

Septimum Lonibare dicitur

113 30:20 19

Bardaxema ciuitas

113 40:20 40

Syrastrea uicus

114 :19 30

Monoglossū empor.

114 10:18 40

Laryces

Mophidis flu. ostia

114 :18 20

Pacidare oppidum

113 50:17 50

Namadi flu. ostia

112 :17 45

Mareum promont. aliter Maleum

111 :17 30

In sinu Barigazeno

* Camanes Calichut, emporium aromatum totius orbis, Portugalesibus frequentatum.

112 :17 0

Nusaripa

112 30:16 30

Pulipula

112 30:16 0

Ariaces Sadanorum

Suppara

112 10:15 30

Gaoris flu. ostia

112 15:15 10

Dunga

111 30:15 0

Binde flu. ostia

110 30:15 0

Simylla emporium & promontorium

110 :14 45

Timula ab incolis dictum, supra lib. I. cap. 17.

Balepatna

111 30:14 20

Hippocura

111 45:14 0

Virorum Pyratarum

Mandagora

113 :14 10

Byzantium

113 40:14 40

Chersonesus

114 20:14 30

Nanagunæ flu. ostia

114 30:13 50

Armagara

115 30:14 20

* Nitra Emporium

115 30:14 40

Limyrices

Tyndis ciuitas

116 :14 30

Bramagara

116 45:14 20

* Muziris Emporium

117 :14 0

Calecarie extrema

116 40:14 0

Pseudostomi flu. ostia

117 20:14 0

Podoperura

117 40:14 15

Semie

118 :14 20

Cereura

118 40:14 20

Bacare

119 30:14 30

Baris flu. ostia

120 :14 20

Aior unum

Aiorum

Melcynda	120	20:14	20
* Elancorū emporiū	120	40:14	0
Cottiara Metropolis	121	:14	30
Bamala	121	20:14	0
Cōmaria extrema	121	45:13	30
In sinu Colchico, in quo Colymbesis Penici.			

Careorum

Sosicure	122	:14	30
Colchi emporium	123	:15	0
Colchinum, siue Chuchina, regia ciuitas, cuius rex Lusitanorum est amicus.			
Solenis flu. ostia	124	:14	40

In sinu Agarico

Pandionis regionis in sinu Agarico			
Cory promont. quod & Calligicum			
	125	40:13	20

Colaicum promont. Plinio & Boccatio cui opponitur Taprobana.

Argari ciuitas	125	15:14	20
* Salur emporium	125	20:15	10

Batorum

Nigama Metropolis	126	:16	0
Thelchir	127	:16	10
* Curula ciuit. Colon hodie ciuitas & regnū.			
	128	:16	0

In ea que proprie dicitur Paralia siue littoralis Soringorum

* Chaberis ciuitas	128	20:15	45
Chaberi flu. ostia	129	.15	20
* Sobura emporium	130	:14	30

Aruarorum

Poduca emporium	130	15:14	45
Melange emporium	131	:14	20
Tynæ flu. ostia	131	40:12	45
Cottis	132	20:12	30
Maliarpha emporiū	133	10:12	0

Mesolix

Mesoli flu. ostia	134	:11	30
* Cōtacoffyla empo.	134	30:11	30
Cayl hodie Portugalesibus dicitur.			
Coddura	135	:11	20
* Alofygne empor.	135	40:11	10
Et locus unde soluūt, qui in Chrysan nauigant	136	20:11	0

In sinu Gangetico

* Palura ciuitas	136	40:11	30
Nanigæna	136	20:12	0
Caticardama	136	20:12	40

Cyromandel hodie dicitur, & paulo interius Mili-

spas siue Milapar, ubi S. Thomas fuit sepultus.

Canagara	136	30:13	30
Mandæ flu. ostia	137	:14	0
Cottobara	137	15:14	40
Sippara	137	40:15	30
Tyndis flu. ostia	138	30:16	0
Mapura	139	:16	30
Minnagara	140	:17	15
Dofaronis flu. ostia	141	:17	40
Cocala	142	:18	0
Adamantis flu. ostia	142	40:18	7
Cosamba Tarnasari regalis.			

143 30:18 15

Gangis flu. ostiū maxime occidentale, quod Cābysum dicitur

144 30:18 15

* Palura ciuitas Oriza hodie.

145 :18 30

Secundum ostiū, quod dicitur magnū

145 40:18 30

Tertium quod dicitur Camberychum

146 30:18 40

Tilogrammū ciuitas

147 :18 30

Quartum, quod dicitur Pseudostomū

147 40:18 30

Quintum quod dicitur Antiboli

148 30:18 15

Montes autē insignes in exposita sunt

parte Indiæ

Apocopimontes, qui deorū poenæ appellatur, Quorū fines gradus habent

116: 23 & 124: 26

Et Sardonix mons, in quo eiusdem nominis lapis est, cuius mediū

117 30:21 0

Et Vindius mons, cuius fines gradus habent

127:27 & 135 27

Et Bittigo mōs, cuius fines gradus habent

123:21 & 130:20

Et Adisathrus mons, cuius mediū habet gradus

132 :23 0

Et Vxentus mons, cuius fines habent gradus

136:22 & 143:24

Et Orudij montes, quorum fines

138 18 & 133:16

Ordo autē fluuioꝝ in Indum excurrentium a monte Imao sic se habet

Indum ab incolis sandum appellari tradit Plin.

Cox flu. fontes Cophes Straboni.

120 :37 0

Suasti flu. fontes

122 30:36 0

L 4 Indū

Indi flu. fons	125	:37	
Bidaspi flu. fontes	<i>Hydaspis cæteris dicitur.</i>		
	127	30:35	0
Sandabalis flu. fontes	129	:36	0
Adris flu. fontes	<i>aliàs Vadris.</i>		
	130	30:37	0
Bibasis flu. fontes	<i>Hypasis Plinio, Hypanis Straboni, ultra quæ Alexander non ausus fuit progredi.</i>		
	131	:35	0
Zaradri flu. fontes	132	:36	0
Diuertigium Coë ad Paropanifadas	121	30:33	0
Commixtio Coë & Suasti flu.	122	30:31	40
Commixtio Coë & Indi	124	30:31	0
Commixtio Bidaspi & Sandabalis	126	40:32	40
Commixtio Bidaspi & Adris	126	30:31	30
Commixtio Zaradri & Bibasis	131	:34	0
Commixtio Bidaspi & Zaradri	126	:30	15
Commixtio Zaradri & Indi	124	:30	0
Diuertigiū Indi ad Vindium montem	122	:29	30
<i>Diuertigiū illud est locus ubi exoneratur in Indum fluuius à Vindio monte deriuatus.</i>			
Diuertigium Indi in Arachosiam	122	30:27	30
Fons diuertigiū	111	:25	30
Fons diuertigiū	127	:27	0
Diuertigium Indi ad Arbetos montes	117	:25	0
Diuertigium Indi ad os Sagapa	113	40:23	15
A Sagapa ad Sinthū	111	:21	30
Diuertigium Indi ad aureum os	112	30:22	0
A Sapara ad Gariphum	113	30:22	20
A Garipha uero ad os Sabalassa	113	:21	20
Diuertigium à Garipho fluuio ad Lonbare os	113	20:21	40
<i>Græcum exemplar pro Garipho habet Chariphū. Ordo fluuiorum, qui in Gangem exeunt sic se habet</i>			

Diamung flu. fontes.	<i>Iomanes Plinio.</i>		
	134	30:36	0
Gangis flu. fontes	136	:37	0
Sarabi flu. fontes	140	:36	0
Commixtio Diamung & Gangis	136	:34	0
Commixtio Sarabi & Gangis	136	30:32	30
Diuertigium à Gange ad Vindium montem			
Soæ flu.	136	20:31	30
Fontes fluuij	131	:28	0
Diuertigium Gangis ad Vxentū montem	142	:28	0
Fontes diuertigiū	137	:23	0
Diuertigium Gāgis in Cambusum os	146	:22	0
Diuertigium à Cambuso ad magnum os	145	:20	0
Diuertigium à magno ore ad Camberichum os	145	30:19	30
Diuertigium à Gange flu. ad Pseudostomum	146	30:20	0
Diuertigium à Gange flu. ad Antibolis os	146	30:21	0
<i>Et aliorum flu. situs sic se habent</i>			
Namadi flu. fontes à monte Vindio	127	:26	30
Fluuij flexio iuxta Siripalla	116	30:22	0
Iuxta quod miscetur Mophidi flu.	115	:18	30
Nanagunę fluuij fontes à monte Vindio	132	:26	30
Vbi scinditur ad Goarim & Byndam fluuium	114	:16	0
Pseudostomi fluuij fontes à Bittrigo monte	123	:21	0
Flexio fluuij	118	30:17	15
Baris flu. fontes in Bittrigo monte	125	30:30	21
Solenis fluuij fontes in eodem monte	127	:20	30
Flexio fluuij	124	:18	0
Chaberi fluuij fons in monte Adisathro	132	:22	0
Tynæ fluuij fontes in Orudis montibus	133	:17	0
Mæfoli fluuij fontes in eisdem montibus	134	30:17	30
Mandæ			

Mandæ flu. fontes in eisdem

136 30:16 30

Tyndis fluuij fontes in Vxento monte

137 :22 30

Dofaronis fluuij fontes in eodē monte

140 :24 0

Adamantis fluuij fontes in eodē monte

142 :24 0

Ordo autem ciuitatum atq; oppidorū, quę sunt in regionis huius parte, sic se habet. Sub fontibus enim Coę amnis locati sunt Lambatę, & horū mōtana protendūtur usq; montes Comedorū. Sub fontibus autē Suastrī Suaftene. Sub fontibus uero Indi Daradre et horum montana supereminent, Sub fontibus autē Bidaspi, & Sandabalis, & Adris, est Caspiria. Sub Bibasis aut fontibus, & Zaradri, & Diamunę, & Gāgis est Cylindrine. Et sub Lābatis, & Suaftene sita est Goryæa.

Et ciuitates hæ

* Carnasa 120 :34 15

Barborana *Bandobena Strab.*

120 15:23 40

Gorya *Gorydales Strab.*

122 :34 15

Nagara quæ & Dionysiopolis

121 30:32 30

Drastoca 120 30:32 30

Inter Suaftum autem & Indum sunt Gandaræ & ciuitates hæ

Gandari Plinio & Pomp. Mela dicuntur.

Poclais *Teucolaitis Strab.*

123 :33 0

Naulibi 124 20:33 20

Inter Indum & Bidaspū, iuxta quidem Indum Varfa est regio

Et ciuitates hæ

Ithagurus 125 40:33 20

Taxiala *Taxila Plinio & Straboni.*

125 :32 15

Circa autem Bidaspum Pandouorum regio in qua ciuitates hæ sunt

Pandea gens à foeminis regitur, Plinius & Arrianus.

Labaca 127 30:34 15

Sagala quæ & Euthymedia

126 40:32 0

* Bucephala 125 30:30 20

Ab Alexandri equo nomen sortita.

Iomusa 124 15:30 0

Quæ inde uersus solis ortū sunt, tenēt usq; ad Vindium montem Caspiri, & in ipsis ciuitates hæ sunt

Salagisa 129 30:31 30

Astrassus 131 15:31 15

Labocla 128 :33 20

Batanagra 130 :33 20

Arispara 130 :32 50

Amacatis 128 15:32 20

Ostobalassara 129 :32 0

* Caspira 127 :31 15

Pasicana 128 30:31 15

Dædala 128 :30 30

Ardone 126 15:30 10

Aornos petra Diodoro Siculo, Auernus Straboni, quam utpote fortissimam cum Hercules expugnare nequirit Alexander expugnauit:

Indabara 127 15:30 0

Liganira 125 30:29 0

Chonnamagara 129 :29 20

Gagasmira 126 40:27 30

* Rarassa Metrop. 123 :26 0

Modura aut deorum 125 :27 10

Cognandaua 124 :26 0

lis etiam orientiores sunt Gymnosophiste. Et iuxta hos circa Gangem magis septentrionales Detyche.

In quibus ciuitates hæ

Conta 133 30:34 30

Margara 135 :34 0

Batanassara 132 40:33 20

Et ab orientali parte fluuij

Passala 137 :34 15

Orza 136 :33 20

Sub his autem Naniche, in quibus ciuitates hæ

Perfacra 134 :32 40

Sannaba 135 :32 30

Et ab orientali parte fluuij

Toana 136 30:32 0

Sub his uero Prasiace, in qua ciuitates hæ

Sambalaca 132 15:31 50

Adisdara 136 :31 30

Canagora 135 :30 40

Cindia 137 :30 30

Sagala 139 :30 20

Et ab orientali parte fluuij

Aninacha 137 20:31 50

Coanca 138 40:31 30

Sub

Sub hac autem Sandabratris, in qua ciuitates hæ

Empelathra	130	:30	0
Nadubandagar	138	40:29	0
Tamasis	133	:30	20
Curaporina	130	:29	0

Iterū regio que iuxta occidentalem Indi partem omnis communi uocabulo Indoscythia appellatur. Huius autē pars que circa diuisionem ostiorum est Patalene, & que ipsi superiacet Abiria.

Que autem circa ostia Indi & Canthi colpum, Syrafirene

Sunt autē ciuitates Indoscythiæ hæ, ab occidentali quidem parte fluuij remotæ

Artoarta	121	30:31	15
Andrapana	124	15:30	40
Sabana	122	10:32	0
Banagara	122	15:30	20
Codrana	121	15:29	40

Et iuxta ipsum fluuium

Embolima	124	:31	0
Pentagramma	124	:30	20
Asigramma	123	:29	30
Tiausa	121	40:28	50
Aristobatra	120	:27	30
Azica	119	15:27	0
Pardabathra	117	:25	30
Pisca	116	30:25	0
Pasipeda	114	30:24	0
Suficana <i>Musicanum terra Straboni dicitur.</i>	112	:22	20

Bonis	111	:21	30
Colaca	110	30:20	40

In insulis autē ab ipso fluuio factis sunt ciuitates hæ

* Patala *Patalenam insulam ab Indi ostijs effe tam ait Strabo.*

* Barbari 113 15:22: 30

Ab orientali latere fluuij remotiores ab eo ciuitates hæ

Xodrace	116	:20	15
Sarbana	116	:22	50
Auxoamis	115	30:22	20
Ausinda	114	15:22	0
Orbadari	115	:22	0
Theophila	114	15:21	10
Astacapa	114	40:20	15

Iuxta ipsum uero fluuium ciuitates hæ

Panassa	122	30:39	0
Budza	121	15:28	15

Naagramma	120	:27	0
Camigara	119	:26	20
Binagara	118	:25	20
Parabali	116	30:24	30
Sydrus	114	:23	30
Epitausa	113	45:22	30
Xoana	113	30:21	30

Indoscythiæ ab orientali plaga super mare Larice sita est Regio

In qua ciuitates mediterraneæ ab occasu Namadi fluuij hæ sunt

* Barygaza emporiū 113 15:17 20

Ab orientali uero parte eiusdem fluuij

Agrinagara	118	15:22	30
Siripalla	116	30:21	30
Bammogura	116	:20	45
Sazantium	115	30:20	30
Xerogere	116	20:19	50

* Ozene regia Tiascani

	117	:20	0
Minagara	115	15:19	30
Tiatura	115	50:18	50
Nasica	114	:17	0

Que superiacēt colūt Pulinde Agriophagi. Et supra ipsos etiam Chatriæ Chataros appellat Diodor. Catheos Strabo, quibus pulchritudo est in maximo pretio.

In quibus ab occidentali & orientali parte Indi fluuij ciuitates hæ sunt

Nigranigramma	124	:28	15
Antachara	122	:27	0
Sudassanna	123	:26	50
Syrnifica	121	:26	30
Patistama	121	:25	0
Tisapatinga	123	:24	20

Iterum autem inter Sardonicum montem & Bittigū, tenēt Tabasi, Magorū gens. Græcus codex habet, gens maxima.

Que aut supra hos sunt usq; Vindium montē, iuxta quidē Namadem, a parte orientali fluuij tenent Parapiotæ

In quibus sunt Rhānæ. Et ciuitates hæ

Cognabanda	210	15:23	0
Ozoabis	120	30:23	40
Osta	122	30:23	30

Cosa in qua est Adamas 121 20:22 30
Circa aut Nanagunā Phyllitæ & Bittigi. In quibus Condali quidem iuxta Phyllitas & fluuiū. Ambastæ aut iuxta Bittigos et montē ipsum. Et ciuitat. hæ

Agara

Agara	129	20:25	0
Adisathra	128	30:24	30
Soara	124	20:24	0
Nygdosora	125	:23	0
Anara	122	30:22	20

Inter Bittigū autem montem & Adisathrum sunt Soræ Nomades Narsingæ regnum mediterraneum Indiæ potentissimum.

Et ciuitates hæ

Sangamarta	133	:21	0
* Arcati regia Sora	130	:20	15
Rursus ad partē orientālē Vindij mōtis tenēt Brolingæ. In quibus ciuit. hæ			
Stagabaza	133	:28	30
Bardaotis	137	30:28	30

Quę sub ijs sunt, habitant Poruari
In quibus ciuitates hæ

Bridama	134	30:27	30
Tholobona	136	20:27	0
Malæta	133	30:25	50

Et sub ipsis usq; Vxentū mōtem, Adisathri. In quibus ciuitates hæ

Maliba	140	:27	30
Aspathis	138	30:25	40
Panassa	137	40:24	30
* Sageda Metrop.	133	:23	30
Balantipyrgum	136	30:23	30

lis orientales usq; gangē Mandalæ sunt. In quibus ciuitates hæ

Asthagura	142	:25	0
Et apud ipsum fluuiū ciuitates			

Sambalaca	141	:29	30
Sigalla	142	:28	0
* Palibothra regia	143	:27	0

Hinc Palibothri populi, quos Plin. & Strab. Prasios appellant, omnium Indiæ potētiam eo tempore antecederant, toto maritimo tractui ab Indo ad Gangem dominantes, quod & Pomponius testatur, Diodorus Palicotram urbem appellat, ab Hercule conditam.

Tamalites	144	30:26	30
Oreophanta	146	:24	30

Similiter quę sub Bittigo mōte sunt te
* Brachmanę Magi usq; ad Betios (nēt
In quibus ciuitates hæ

Brachme	128	:19	0
Quę uero sub Adisathro usq; Arureos tenent Badiamei. In quibus est ciuitas			

Tathilla	134	:18	50
----------	-----	-----	----

Quę aut sub Vxeto sunt, tenēt Dryl

Iophyllitæ. Quorum ciuitates

Sibirium	139	:22	20
Opotura	137	30:21	40
Ozoana	138	15:20	30

Orientaliores usq; Gangē sunt Cocco-
nagæ. In quibus ciuitates hæ

Dosara	142	30:22	30
Et uersus fluuiū in parte occidentaliore			

Cartinaga	146	:23	0
Cartasina	145	30:21	40

Supra autem Mæsolos Salaceni, iuxta
Arureos mōtes. In quibus ciuitates hæ

Benagorum	140	:20	15
Castra	138	:19	30
Magaris	137	30:18	20

Iuxta autem Gangem flu. sunt Sabarę
apud quos Adamas est in copia. Et
ciuitates hæ

Tasopium	140	30:22	0
Caricardama	141	:20	15

Regionē autē, quę circa ostia Gangis
fluuij est omnem Gangaridę tenent

Gangarides Plinio, quorum regem potentissimum
Alexāder inuadere nō est ausus, testantur Curtius
& Diodorus, sed longe in alio situ hos ipsi cū Stra-
bone collocant: nēpe inter Indi & Gangis fontes,
iuxta Pori regis ab Alexandro uicij regionem, quę
iuxta Hydaspis fontes erat.

In quibus ciuitas

* Gange regia	146	:19	15
Reliquum autem Ariacę quidē regio- nis mediterraneę sunt ciuitates et pagi			

ab occasu quidem Byndę fluuij hæ

Manippala	119	30:20	45
Sarifabis	119	:20	0
Tagara	118	:19	20

* Baxana regia Siroptolemæi

	117	:18	10
Deopalli	115	40:17	50
Camaliba	115	15:17	20

Omenogara

114	:16	20	
Inter Byndā uero flu. & Pseudostomū			

Nagaruris	120	:20	15
Tabaso	121	30:20	40
Inde	123	:20	50

Tripangalida

121	15:19	40	
* Hippocura regia Baleocuri			

119	45:19	10	
Subuttum	120	15:19	10
Sirinalaga	119	20:18	30

Calligeris

Calligeris	118	:18	0	Tennagora	132	:17	0
Modogulla	119	:18	0	Icur	129	:16	40
Petirgala	117	45:17	15	* Orthura regia Sornatis			
Banauasi	116	:16	45		130	:16	20
Virorum autem Pyrataram medi terraneæ ciuitates sunt hæ				Bere	130	20:16	15
Olochœra	114	:15	0	Abur	129	:16	0
* Musopalle Metrop.	115	30:15	45	Carmara	130	20:15	40
* Limyricæ mediterraneæ ab occi dentali quidem parte				Magur	130	:15	15
Pseudostomi ciuitates hæ				Aruarnorū ciuitates mediterraneæ			
Narulla	117	45:15	50	Cerauge	133	:16	15
Cuba	117	:15	0	Phruriū seu præsidium	132	:15	0
Pallura	117	15:14	40	Carige	132	40:15	0
* Inter Pseudostomum uero & Ba rim flu. ciuitates hæ				Poleur	131	30:14	40
Pafage	124	20:21	50	Picendaca	131	30:14	0
Maftanur	121	30:18	40	Iatur	132	30:14	0
Curellur	119	:17	30	Scopolura	130	15:15	36
Punnata in qua beryllus				Icarta	133	30:13	40
	120	40:17	30	* Malanga regia Bassaronagis			
Haloë	120	40:17	0		133	:13	0
* Carura regio Cerobothi				Candipatna	133	30:12	20
	119	:16	20	Maſolorum mediterranea			
Arembur	121	:16	20	Calliga	138	:17	0
Berderis	119	:15	50	Bardamana	136	15:15	15
Pantipolis	118	:15	20	Coruncula	135	:18	0
Adarima	119	30:15	20	Pharytra	134	40:13	20
Coreur	120	:15	0	* Pityndra Metrop.	135	30:12	30
Aiorum mediterranea				Insulæ aut adiacent expositæ parti In diæ in Canticolpo sinu			
Morunda	121	20:14	40	Barace	111	:18	0
Careorum mediterranea				In littore uero usq; sinum Colchicum			
Mendela	123	:17	20	Milizigeris	110	:12	30
Selur	121	45:16	30	Heptanesia insula	113	:13	0
Tittua	122	:15	40	Tricadiba	113	30:11	0
Mantitur	123	:15	45	Peperina	115	:12	40
Pandionorum mediterranea				Trinesia insula	116	20:12	0
Tanur	124	45:18	40	Leuce	118	:12	0
Perincari	123	20:18	0	Nanigeris	122	:12	0
Corindiur	125	:17	40	In sinu Argarico			
Tangala	123	30:16	45	* Cory insula	126	30:13	0
* Modura regio Pandionis				INDIAE EXTRA GANGEM			
	125	:16	0	fitus. Cap. II.			
Acur	124	45:15	20	Tabula XI. Asiae			
Batorum mediterranea				Mucini regio ab incolis hodie nuncupatur, scilicet à Gange usq; Cyambam prouinciã: Indiam etiam minorem hanc uocamus.			
Calindoca	127	40:17	30				
Bata	126	30:17	0				
Tallara	128	:16	45				
Paraliæ Soretanum mediter. ciuitates							
Calur	129	:17	40				



Xtra Gāgem India termi
natur ab occasu Gāge flu
uio. A septētrionib. expo
sitis partibus Scythiæ et Se
ricæ,

rica. Ab oriēte Sinarum regiōe, iuxta meridionalem lineā emissam à fine Sericæ, usq; ad sinum magnū appellatū, & sinu ipso. A meridie autē Indico Pelago, & parte maris Parastodis, quod ab insula Menuthiadæ per lineā paralelam extenditur, usq; ad opposita magno sinui, huius igiſ partis littorea per hunc modum se habent.

In sinu Gægetico post Gangis ostium Antibolum appellatum

Cirra deorum

Pentapolis 150 : 18 0

Catabede flu. ostia 151 20 : 17 0

* Baracura Emporiū 152 30 : 16 0

Bangella hodie ciuitas fecundissima, & regnum latissimum.

Tocofannæ flu. ostia 153 : 14 30

Argentæ regionis

Samba ciuitas 153 30 : 13 45

Sadi flu. ostia. 153 30 : 12 30

Sada ciuitas 154 20 : 11 20

* Berabōna Emporiū 155 30 : 10 40

Temalæ flu. ostia 157 30 : 9 0

Promont. quod post ipsam est 157 20 : 8 0

In sinu Sabaraco

Besyngitorum Antropophagorum

Sabara ciuitas 159 : 8 30

* Begynga Emporiū 162 20 : 8 26

Besyngæ flu. ostia 162 : 9 0

Berobe ciuitas 162 30 : 6 0

Promont. post ipsam 159 : 4 20

Chryse uel aureæ Chersonesi

* Tacola Emporium 160 15 : 4 15

Malac. a nūc dicitur miræ magnitudinis, à Portugalsibus ui capta: quod testatur epistola Emanuelis regis ad Leonem decimum.

Promont. post ipsam 158 40 : 2 40

Chrysoanæ flu. ostia 159 : 1 0

Sabana Emporium 160 : australis 3

Palandæ flu. ostia 161 : australis 2

Malæucolon promōt. 163 : australis 2

Attrabæ flu. ostia 164 : australis 1

Coli ciuitas 164 20 : equino.

Perimula 163 15 : 2 40

Perimulicus sinus 162 30 : 4 15

Lestorum siue Piratarum regionis. Regnum Pego dicitur.

Samarade 163 : 4 50

Pagrafa 165 : 4 50

Sobani flu. ostia 165 40 : 4 45

Fontes fluuij 162 30 : 13 0

Thiponobasti empor. 166 20 : 4 45

Acadra 167 : 4 50

* Zabæ ciuitas 168 20 : 4 45

Magni sinus. Sinus hic hodie dicitur mare de Sur.

Quod iuxta principiū est magnū promontorium 169 : 4 15

Thagora 168 : 6 0

* Balonga metropolis Ciuitas Pego inter

Orientales nulli secunda. 167 30 : 7 0

Throana 167 : 8 30

Doanæ flu. ostia 167 : 10 0

Fontes fluuij 153 : 27 0

* Cortatha Metrop. 167 : 12 30

Sinda ciuitas 167 15 : 13 40

Pagrafa 167 30 : 14 30

Dorj flu. ostia 168 : 15 30

Fontes fluuij 163 : 27 0

Aganagara 169 : 16 40

Seri flu. ostia 171 30 : 17 20

Fontes fluuij 170 : 32 0

Alius fons 173 : 30 0

Coniunctio 171 : 27 0

Limes magni sinus uersus Sinas 173 : 17 20

Montes autē in hac parte nominantur.

Bepyrus, cuius fines habent gradus 148 : 34 & 154 : 26

Et Mæandrus, cuius fines habent gradus 152 : 24 & 160 : 16

Et Damasi montes, quorum fines habent partes 162 : 23 & 166 : 33

Et Semanthini pars occidentalis, cuius finis habet gradus 170 : 33 & 180 : 26

Hi sunt orientalisimi, ubi à Nicolao Veneto Rhata urbs nominatur.

À Bepyrro uero in Gangem exeūt fluuij duo. Quorū eius qui magis septentrionalis est fontes habent partes 148 : 33 0

Coniunctio uero cum Gange 140 15 : 30 20

Fluuij uero qui post ipsum est fontes habent 152 : 27 0

Coniunctio autem eius cum Gange 144 : 26 0

À Mæandro uero fluūt, qui post Gangem

gem sunt amnes usque Bisynge flu. Se-
rus aut fluius à monte Semanthino è
duobus fontib. fluit. Quorū q̄ occiden-
talior est grad. habet 170 30 : 32 0

Qui uero magis orientalis
173 30 : 30 0

Iunguntur autē circa 171 : 27 0

A Damasis mōtib. aut fluint. Dao-
nas & Dorias. Extenditur autē usque
Bepyrum Daonas, & Dorias quidē
à situ 164 30 : 28 0

Daonas uero à Damasis montibus
162 : 20 30

A Bepyro aut mōte 152 30 : 27 30

Et coniunguntur fluxus circiter
160 20 : 19 0

Sobanus autem 163 30 : 13 0

Et qui per Aureā Chersonesum fluit
inuicem cōmiscuntur, primum à dorsis
superiacētibus Chersoneso, sine nomi-
ne, ex quibus unus ad Chersonesum
fluens primo Attabam scindit circa
161 30 : 3 0

Chryoanū uero circa 161 : 1 20

Reliquus autem fit Palandas

Tenant aut partē hanc ab orientali la-
tere Gangis per totū latus ipsius, qui
magis septētrionales sunt Gangani,
per quos Sarabus excurrit fluius.

Et in ijs ciuitates hæ sunt

Sapulus 139 : 35 0

Storna 138 40 : 34 40

Heorta 138 30 : 34 0

Rhappa 137 40 : 33 40

Sub ijs uero sunt Marundæ, usq̄
Gangaridas

In quibus ciuitates sunt apud
Gangem ab oriente

Boreta 142 20 : 29 0

Corygaza 243 30 : 27 15

Condota 145 : 26 30

Celydna 146 30 : 25 30

Aganagora 146 30 : 22 30

Talarga 146 40 : 21 40

Inter montem autem Imaum & Bepyr-
rum, Tacoræi sunt, maxime ad arctos
uergentes, Corancali uero sub eis. Po-
stea Passalē. Post quos supra Mean-
dram Tileđæ. Vocant autem sic Basa-
das, sunt enim breues, incurui, crassi, et

fronte latiores, colore albi. Supra autē
Cirradiā, in qua dicūt gigni optimum
malabathrū, habitāt iuxta quidē mon-
tem Meandriū Tamere Anthropolpha-
gi. Super Argenteā autē regionem, in
qua multa esse dicūtur metalla non si-
gnata, superiacet autē aurea regio, Be-
lyngitis appropinquās, que et ipsa me-
talla auri q̄ plurima habet. Qui eā in-
colūt, similiter sunt albi colore, & cras-
si, et breues atq̄ simi. Iterū inter Bepyr-
rū mōtē, & mōtes Damafos, quæ ma-
gis ad Arctos uergūt, tenent Amina-
chæ. Et sub ijs sunt Indaprathe. Post
q̄s Iberingæ. Post Dabafæ, & usq̄ Me-
andriū, Nangologe, qd̄ significat mun-
dum nudū. Interq̄ mōtes Damafos &
limitem qui uersus est Sinas maxime
septētrionales sunt Cacobæ. Et sub ijs
Basanaræ. Postea Chalcitis regio in
qua plurima metalla eris sunt. Sub qua
usq̄ magnū sinum Cudute, & Barræ.
Post quos Sindi. Postea Daonæ ad flu-
eiusdē nominis. Et post ipsos mōtana
sunt iūcta regioni Lestorū siue Predo-
nū Tigres habētia & Elephātes. Hæc
Lerū siue Predonū regionē qui colūt,
Ferini esse dicunt, & in specubus habi-
tare, et pellē habere similē Hippopota-
mis que sagittis minime trañci potest.
Ciuitates aut & uicus huius partis me-
diterranei nominantur. Postea que iu-
xta Gangem exposita sunt hæ

Selampura 148 30 : 33 20

Canogiza 143 : 32 0

Cassida 146 : 31 30

Eldana 152 : 31 0

Asanamara 155 : 31 30

Archinara 163 : 31 0

Vrathenæ 170 : 31 20

Suanagura 145 30 : 29 30

Sagoda 155 20 : 29 20

Anthina 162 : 29 0

Salatha 165 40 : 28 20

* Rhandamarcotta, in qua Naadus
172 : 28 0

Athenagurum 146 20 : 27 0

Maniena 147 15 : 24 40

* Tosalē Metropol. 150 : 23 20

Alosanga 152 : 24 15

Adifaga

Adifaga	159	30:23	0
Cimara	170	:23	15
Parifara	149	:22	15
* Tugma metropol.	152	30:22	15
Arisabium	158	30:22	30
Posinara	162	15:22	50
Pandassa	165	:21	20
Sipiberis	170	:21	15
* Triglyphon regia, quod & Trilingum	154	:18	0

In hac galli gallinacei barbati esse dicuntur & corui, & Psitaci albi.

Lariagara	162	30:18	15
Rhingiberi	166	:18	0
Agimœtha	170	40:18	40
Tomara	172	:18	0
Daona	165	:15	40
* Mareura Metropolis quæ et malthura	158	:12	30
Lasippa	161	:12	30
Bareuaora	164	:12	50

Et in aurea Chersoneso

Chnigaphola nunc & Sian due in Malacha insignes urbes.

Balonca	162	:4	40
Cocconagara	160	:2	0
Tharra	162	: austr. 1	40
Palanda	161	: austr. 1	30

Insulæ autem dicuntur in exposita parte Indiæ hæ

Bazacata	149	30:9	40
In hac conchæ multæ. Et qui hanc incolunt, nudi continuo degere feruntur, uocariq; Agmatas. Sunt & insulæ tres Sindæ Anthropophagorum, quarum medium partes habet	152	: austral. 8	40
Bonæ fortunæ	145	15: sub equat.	
Baruffe quinque, quarum medium habet	152	40: austr. 5	20

In ijs Anthropophagi incolæ esse perhibentur. Similiter aliæ Anthropophagorū insulæ tres, quæ Sabadibæ appellantur, quarū mediū 160: austr. 8 30 labadij, hoc est, hordei insula, feracissima enim hæc insula dicitur, & præterea aurum multum efficere.

Hinc Chryse & Argyre aureum & argenteum solum habentes insule Plinio, Mele & alijs dicuntur, quas Martianus Chrysera & Argyream nominat. χρυσός enim aurum. ἀργυρος argentum dicitur.

Hæc metropolim habet à parte septentrionali sine eius occidentali dicta Argetea quæ grad. hab. 167: austral. 8 30 Orientalis uero finis insulæ

169: austral. 8 0
Satyrorum insulæ tres, quarum intervalum 171: austral. 2 30

Qui has inhabitant, crudas habere dicuntur, quales Satyrorum pingunt. Ferunt & hic aliæ insulæ continue esse numero decem, Maniolæ appellatæ in quibus dicunt nauigia, quæ clauos ferreos habent detineri, ac ideo illa ligneis compaginant, ne quando lapis Herculeus, qui circa ipsas gignitur, illa attrahat. Obq; hoc super trabibus ea in sicco firmari afferunt.

Tenere autem ipsas dicuntur Anthropophagi Manioli dicti. Harum medium gradus habet 142: austral. 2

SINARVM SITVS

Cap. III.

Tabula undecima Asiæ.

Mangi & Cyamba prouinciæ Magno Cham Tartarorum subditæ.



Ine terminantur à septentrionibus parte Serum exposita. Ab ortu Solis atq; meridie terra incognita.

Ab occasu India extra

Gagem iuxta lineam annotatam, usq; ad magnum sinum, ac ipso magno sinu, & partibus quæ deinde adiacent Ferrinis appellatis, ac parte Synarum, quæ habitant Ichthyophagi Aethiopes secundum descriptionem hanc.

Sinum magnum dixi esse hodie mare de Sur, ad quæ Hispani uersus occidentem nauigando perueniunt, terrestri itinere duorum dierum interiecto.

Post limitem sinus qui iuxta Indiã notatus est.

Aspitharæ flu. ostia	175	:16	0
Fluuij fontes, qui ab orientilib. partib.			
Semathini sunt motis	180	:26	0
Bramma ciuitas	176	40:12	30
Ambasti flu. ostia	177	:10	0
Fontes fluuij	179	:15	0
Rhabana ciuitas	177	:8	30
Seni flu. ostia	176	20:6	39

M 2 Notium

Notium promont.	175	:4	o
Ferini Sinus interior recessus			
	176	:2	o
Satyrorum promont.	175	:equinoct.	
Sinarum sinus	178	:austra.2	2o
Hunc habitant Ichthyophagi			
Aethiopes			
Cotiaris flu. ostia	177	:australis	7
luxta quod miscetur Seni anni			
	179	:æquinoct.	
Fontes fluuij	180	:austral.	2
* Cattigara Sinarum statio			
	177	:austr.	8 3o

Var Moabar regnum recentiores quidam hoc loci statuere.

Tenant autē regionē, quę maxime ad Arcios uergit, Semāthinę supra eiusdem nominis montem. Sub ijs aut atq; monte Acadrę. Post quos Aspithrę. Postea apud magnum Sinū Ambastę, et circa alios sinus Ichthyophagi Sing Ciuitates autem Sinarum mediteranę hęc nominantur.

Achatara	178	20:21	15
* Aspithra	175	30:16	15
Coccoranagara	179	:austral.	2
* Sarata	180	:austral.	4
* Et Metropolis Thinx alijs Sinę			
	180	:australis	3

Eam tamen nō ærea mœnia habere dicunt, nec quicq; memoratu dignū. Circundatur aut à Cattigaris uersus occiduum terra incognita, mare Prasode amplectens, usq; promont. Pratum, a quo incipit, ut dictū est, maris asperi sinus, terrā cōiungens Rhapto promont. & partibus Australibus Azanię.

T A P R O B A N E S I N S V L A E
situs. Cap. III.

Tabula duodecima Asię.

Taprobana, a nostris Samotra siue Sumatra dicitur, ut Ioseph Indus, Ludouicus Vartomanus & alij testantur. Huic quatuor reges moderantur, omnes idololatrę.



Ory India promontorio opponitur promontoriū insulę Taprobanes, quę olim Symōdi insula dicebatur, nūc autem Salice. Qui eam habitat, communi uocabulo

Salę dicuntur, mulierum criñibus omnes ferè tecti.

Nascit apud hos oriza, mel, zingiber, beryllus, hyacinthus, & uniuersorum metallorū genera, auri et argēti et aliorum. Elephātes gignit & Tigres. Eius promontoriū, quod dictū est Cory op, gradus habet 126 : 12 30

Et uocat Boreum promōt. Alia autem circūscriptio habet in hunc modum.

Post dictum Boreum promont. quod gradus habet	126	:12	30
Galiba extrema	124	:11	20
Margana ciuitas	123	30:10	20
Iogana ciuitas	123	20:8	50
Anarismōdi promōt.	122	:7	45
Soanę flu. ostia	122	20:6	15
Fontes fluuij	124	30:3	o
Sindocanda ciuitas	122	:5	o
Priapidis portus	122	:3	40
Anubingara	121	:2	48
Prasodes sinus	121	:2	o
Iouis extrema	120	30:1	o
Nubartha ciuitas	121	40:æquinoct.	
Azani flu. ostia	123	20:austr.	2
Fontes fluuij	126	:septentr.	2
Hodoca ciuitas	123	:australis	2
Orneum uel auium extrema			
	125	:austr.	2 30

Dagana ciuitas sacra lune

126: australis 2

Corcobara

127 40: au. 2 20

Dionyfi seu Bacchi ciuitas

130: austr. 1 30

Cetxum promont.

132 30: au. 2 20

Baraci flu. ostia

131 30: sept. 2

Fontes fluuij

128 :2 o

Bocana ciuitas

131 :1 20

Mordi portus

131 :2 20

Abaratha ciuitas in extremis

131:3 15

Solis portus

130 :4 o

Solis insulam facit Plinius, quę & Nympharum riuus cubile dicitur. ubi ob æstū intollerabile omne animans ingressum ui circumfusi aëris confestim exanimatur.

Littus magnum

Procuri ciui. in pmōt.

131 :5 40

Rhizala portus

130 40:6 30

Oxia promont.

130 :7 30

Gangis flu. ostia

129 :7 20

Fontes

Fontes fluuij	127	:7	15
Spatana portus	129	:8	0
Nagadiba ciuitas	129	:8	30
Panti Sinus	128	30:9	30
Anubingara ciuitas	128	40:9	40
* Modutti emporiū	128	:11	20

Pynder hodie, & celebrior totius insulae portus.

Phasis flu. ostia	127	:11	20
Fontes fluuij	126	:8	0
* Talacori emporiū	126	20:11	40

Post quod est Boreū promontorium. Mōtes in insula insignes sunt, qui Galibi appellantur, ex quibus fluunt Phasis, & Ganges. Et mons, qui Malea dicitur, unde fluunt Soanas, & Azanos, & Barraces. Et sub hoc mōte usq; mare sunt Elephantū pascua. Tenent autem insulā a parte maximē septentrionali Galibi & Madutta. Sub quibus Anurogrāmi, & Nagadibi. Et sub Anurogrammis Soani. Sub Nagadibis autem Semni. Subq; ijs etiā Sandocandæ quidē uersus occasum. Et sub ipsis usq; Elephantū pascua Bumafani. Tarachi autē uersus solis ortū tenēt. Sub quibus Bocani & Morduli, & qui maxime australes sunt Rhogādani & Nigiri. Ciuitates autem in insula mediterraneæ hæ sunt

Anurogrāmum regia	124	10:8	40
* Maagrāmū Metrop.	127	:7	20
Adisamum	129	:5	0
Poduce	124	:3	40
Vlispada	126	20:borealis	40
Nacaduma	128	30:æquino.	

Ante Taprobanem multitudo insularum iacet, quas dicūt esse mille trecentas & septuaginta & octo numero.

Quarū tamē nomina tradūtur, hæ sunt

Vangana	120	15:11	20
Canathra	121	40:11	15
Orneorū uel auium	119	:8	30
Aegidiorum	118	:8	30
Monache	116	:4	15
Ammine	117	:4	15
Carcus	118	austral.	40
Phelicus	116	30:austr.	2 40
Erene	120	austra.	2 30
Calandadrua	121	austr.	5 30
Arana	125	austr.	4 20

Bassa	126	austr.	6 30
Balaca	129	austr.	5 30
Alaba	131	austral.	4
Gumara	133	austr.	1 40
Zaba	135	æquinoct.	
Zibala	135	boreal.	4 15
Nagadiba	135	boreal.	8 30
Susuara	130	bore.	11 15

Orbis igitur necnon prouinciarum ac præfecturarum enarratio particularis, hoc nobis explanata sit modo. Ceterū cum in principio cōpositionis ostēderimus, quo pacto cogniti orbis pars, in sphaera describi possit, necnon in superficie plana, ut maxime similis & cōmensilis sit ijs, quæ in sphaera comprehenduntur solida, cōgruatq; talibus uniuersi orbis explanatiōibus, descriptionem quandam addere summariam, ad demonstrationem eorum quæ uniuersaliter sunt cōtemplata, absoluat & ipsa secūdam cōuenientem rationem, quæ ita se habet.

DESCRIP TIO SVMMARIA
tabulæ orbis. Cap. V.



Orbis noster in tres diuisus est cōtinentes a uetustioribus illis, qui sigillatim quàm diligentissime scripsere, cōmentariosq; reliquere de singulis, sicuti in historia, quibus & nos astipulamur, qui partim hæc inspeximus, partim uero diligēter ab eis excepimus, ac ideo tabulā quo pacto totus orbis figurari possit, subiungere deliberauimus, ut nil discendi cupidis inexpertum relinquāt, ex ijs, quæ particulatim utilia sunt, quo omnis historia ornetur, pariter & acumen uiriū naturalium excitetur.

Pars terre nostre habitabilis terminat ab ortu solis terra incognita, quæ populis oriētalibus Asiæ magnæ adiacet Sinisq; ac Sericæ.

A meridie similiter terra incognita, quæ pelagus ambit Indicū, & quæ Aethiopiā, quæ a meridie est Libyæ, uocaturq; Agisymba, complectitur.

Ab occasu etiam terra incognita, quæ

sinu excipit Aethiopicū Libye, et dein de oceano occidentali, qui occidentalis Libyæ & Europæ, adiacet partibus. *Nulla ab occasu hodie terra incognita, sed occidentales Africae partes Caput album & Caput uiri de dicuntur, Oceano adiacentes.*

A septentrionibus autē cōiunctio sibi oceano, qui insulas cōplectitur Britannicas necnō Europæ Borealissima, appellaturq; Deucalidonus & Sarmaticus, ac etiā terra incognita, quæ Borealis magnæ Asiæ adiacet regionibus, Sarmatiæ & Scythiæ, et Sericæ. Ex æquoribus uero, quæ ab orbe excipiuntur habitabili, mare nostrū cū adnexis sibi sinibus, utpote sinu q iuxta Adriā est, Pelagusq; Aegēū, necnō Propontidem, pontū quoq; ac paludem Meotim, per solum fretū Herculeū cū oceano cōmiscetur, pelagi angustias quasi Isthmū Chersonesi instar faciens. Hyrcanum uero mare, quod & Caspiū dicitur, undiq; terra circūdat, insulæ quo ad continentem oppositum, simile.

Similiter & mare, quod iuxta pelagus est Indicū, totū cum adiacentibus ei sinibus, tam iuxta sinū Arabicū, quam Persicū, necnōn Gægeticum, & eū qui proprie magnus uocatur sinus, undiq; a terra circūambitur. Quapropter ex tribus continentibus, Asia adnectit Libyæ, & per dorsum Arabiæ, q mare nostrū a sinu segregat Arabico, et per terram incognitā, quæ ab Indico alluitur pelago. Europæ uero adnectit per dorsum, quod inter paludem est Meotim, oceanumq; Sarmaticum, super Tanais amnis defluuio. Libya uero ab Europa solū freto disiungit, per seipsam illi cohærens minime, sed per Asiam omnino, quoniā illa utriq; connectitur, ambasq; p orientalem plagā attingit. Porro ex tribus illis cōtinētibus, magnitudinis gratia, Asia est prima, secūda Libya, tertia Europa. similiter inter maria prædicta, quæ a terra excipiunt, rursus ob magnitudinē primū est mare iuxta Indicū pelagus, secundū nostrum, tertiu Hyrcanū, qd & Caspium. Preterea inter sinus insigniores, primus est

similiter & maior Gægeticus, secūdus Persicus, tertius uero Magnus, quartus Arabicus, quintus Aethiopicus, sextus Pōti, septimus Aegēi pelagi, octauus paludis Meotidis, nonus Adriæ, Decimus uero Propōtidis. Ex insulis uero insignioribus & peninsulis, prima est Taprobane, secunda Albionis Britannicorum, terra aurea Chersonesus, quarta Iuernia Britanicorū, quinta Peloponesus, sexta Sicilia, septima Sardinia, octaua Cynus, quæ et Corsica, nona Creta, decima Cyprus. Sanē meridionalē terræ cognitæ finē terminat parallelus, qui æquinoctiali est australior partibus. 16. m. 26. qualiū est circulus maximus 360. *Hodie usq; ad Caput bonæ spei, quod est Africae continens 23. gradus latitudinis meridionalis numerantur.* Totidē etiā partibus qui per Meroē scribit, æquinoctiali est septentrionalior. Septentrionalē uero finē terminat parallelus, qui equinoctiali est septentrionalior partibus 63. scribitur autē per Thylen insulā, ita ut latitudo terræ cognitæ partium fiat 79. m. 26. aut integris gradibus 80. Stadiis uero quadraginta millib. ferē, ita ut pars una, sed gradus unus, quingenta cōtineat Stadia, quemadmodum ex diligentibus deprehensum est dimensionibus. Totius uero ambitus centū & octuaginta millia cōprehendat stadia. Rursus orientalem finē terræ cognitæ terminat meridianus scriptus per Sinarū metropolim, distās ab eo, qui per Alexandriā scribit, orientē uersus, super æquinoctiali partibus 119. m. 30. octo aut horis ferē æquinoctialibus. Occidentalem uero finē terminat ille q per fortunatas scribit insulas, distāntq; ab eo, qui per Alexandriā partibus 60. m. 30. horis aut æquinoctialibus quatuor. A semicirculo uero orientalisimo partibus 180. ac horis æquinoctialibus 12. ita ut longitudo orbis cogniti esse colligatur, super parte quidem æquinoctialis, stadiorū nonaginta millia. Super eo uero qui est australissimus octuaginta & sex millia ac trecentorū & ferē triginta. At super eo qui est septentrionalissimus

simus millia quadraginta octingenta
 quinquaginta quatuor. Et rursus su-
 per eo, qui per Rhodum scribitur, sub
 quo potissimum facte sunt dimensiones
 distate ab æquinoctiali partibus 36. sta-
 diorum septuaginta duorum fere mil-
 lium. Super eo autem qui per Syenem
 est quicquid ab æquinoctiali distat parti-
 bus 23. m. 50. qui fere in medio totius la-
 titudinis situs est, Stadiorum octuagin-
 ta duo millia trecetorum triginta sex,
 secundum proportionem ipsam dicto-
 rum parallelorum ad æquinoctiale, ita ut
 longitudo orbis latitudine maior fiat,
 in climatibus quidem septentrionalissimis,
 quinquagesima fere parte, in his uero per
 Rhodum dimidia quodammodo & tertia
 parte, in his autem per Syenem totidem et fe-
 re sexta. in australissimis quoque totidem.
 In his uero qui sub æquinoctiali sunt to-
 tidem, ac insuper quarta. Magnitudo
 autem maximi diei seu noctis, in paral-
 lelo quidem inter predictos australissi-
 mo horarum æquinoctialium est 13. to-
 tidem & in eo qui per Meroen scribitur.
 In æquinoctiali autem horarum est 12.
 In eo uero qui per Syenem describitur,
 horarum 12. m. 30. At in eo qui est per
 Rhodum 14. & m. 30. In septentriona-
 lissimo autem & qui per Thylen 20.
 ita ut totius latitudinis differentia fiat
 horarum æquinoctialium nouem.

ARMILLARIS SPHÆ-
 RÆ cum habitabili descriptio.
 Cap. VI.



Descriptio igitur disposi-
 tionis uniuersæ, ad tanta
 usque competenter se habet.
 uerum haud absurdum erit
 his addere, quoniam mo-
 do apparens terre semisphæricum, in quo
 habitabilis nostra est, in plano descri-
 batur, a sphaera comprehensum armillari
 quandoquidem plures qui demonstra-
 tionem hanc aggressi sunt ineptissime
 ea uisi uidentur. Proponatur igitur sphæ-
 ram armillarem in plano describere, que
 partem complectatur terre ita uisus situm
 habentem secundum, quem rectæ linea-

ris sit communibus sectionibus, hoc est,
 meridiani, qui per tropicas notas, cui
 & longitudo subiacebit, nostram habi-
 tabilem bifariam incidit, & paralleli,
 qui per Syenem in terra scribitur, qui
 & ipse latitudinem orbis equaliter fer-
 me secat. Sic autem habeantur ratio-
 nes magnitudinum armillaris Sphære, et
 terræ, necnon uisus distantia, ut in eo
 spacio quod inter Armillam æquinoctia-
 lis et æstiuæ continetur tropici, tota pars
 terre appareat cognita: Australiori se-
 micirculo, eius qui per media signa est
 circuli, super terram constituto, ne ab
 illo obumbratio quædam fiat terræ ha-
 bitabilis, ad Boream constituta. His
 igitur suppositis dicti quidem meridia-
 ni, unius rectæ lineæ secundum axim
 ipsam facient apparentiam, quasi ui-
 sus in plano, per eos ducto, cadat. Ob
 eandem etiam causam parallelus per
 Syenem, rectæ lineæ apparentiam præ-
 bebunt, illa existente recta: reliqui uero
 ex circulis inscribendis, secundum con-
 caua ad rectas lineas, inuesti appare-
 bunt: meridiani quidem ad lineam eam-
 que per polos est, paralleli uero ad illam
 que per Syenem, & magis quam qui plus
 ex utraque parte distant, quemadmo-
 dum per se liquet. Quo pacto uero de-
 scriptionem hanc effingere possimus
 ut quam similis sit adumbramenti ui-
 sualibus modus hic perquam commo-
 dus nobis erit.

Esto meridianus qui per signa æquino-
 ctialia in sphaera transit armillari a b c d
 circa centrum e, & diametrum a e c, in-
 telligaturque a secundum polum Bore-
 alem, c uero Australem: ac sumatur b f
 & d g & b h & d k circumferentia in
 distans tropicorum ab æquinoctiali:
 a autem & l & a m & c n & c o à distan-
 tibus poli arctici et antarctici, secetque dia-
 meter æstiuus ipsam a e iuxta p. Quum igitur
 parallelum qui per Syenem scribitur,
 inter e & a positionem habere oportet:
 sit autem ratio circumferentia, que
 est a parallelo per Syenem ad æquino-
 ctiale, ad quadrantem, quatuor fere ad
 quindecim, dimidia autem e p ad e a
 M 4 eorundem

Aparctias
Septentrio

Trafcias
Circius

Boreas
Aguilo

Cortus
Iapyx

Heliosotus
Cacias

Zephyrus
Favonius

Apheliotes
Subsolanus

Lips
Africus

Vulturius
Euro

Libonotus
Euroafricus

Euronotus
Euroauster

Notus
Auster



eorundē ferē quattuor ad uiginti sesqui
 tertia erit & e a lineę quę ex cētro ter
 re exit. Assumatur iam e q taliū trium
 qualiū est quattuor e a, & in centro e,
 distātia uero e q, scribatur in eodē pla
 no circulus, qui terrā complectatur q
 r: & diuisa aliqua recta, quę sit æqualis
 e q in nonaginta sectiones æquales,
 unius quadrantis æqualis ipsi e p assu
 matur quidē e s sectionū uiginti trium
 semis & tertij, at e t sectionū sedecim
 tertij & duodecim, e u uero eorūdem
 sexaginta triū, & perducatur x s y ad q
 r recta cadens, uidelicet secundū paral
 lelum per Syenē. Erit igitur t signum
 per quod scribetur parallelus ille, qui
 terminat australem finē habitabilis, &
 oppositus ei qui est per Meroēn: u ue
 ro per quod scribetur parallelus, qui ter
 minat finē Borealē scriptusq; p Thy
 lem. Assumatur nunc signū paululum
 australius t sicut z, & cōiungatur z d
 producaturq; s y & z d, ac cōincidāt
 iuxta *. Si igitur nunc expositos circu
 los intelligamus in plano, p signa tro
 picorum & polorū, aspectumq; super
 * propter subiecta: lineę quidē ab *
 perm & g ac d & k & o productę ad a
 c facient super ipsa sectiones, per quas
 scribentur ad aspectū segmēta quinq;
 parallelorū: ueluti per sectionē z scri
 betur circa d æquinoctialis. Lineę uero
 ab * super l & f & b & h & n coniu
 ctę apud a c sectiones faciēt, per quas
 scribentur ultraterranę portiones eo
 rūdem parallelorū. Similiter quoq; in
 parallelis describendis in terra, si sum
 pserimus super q r peculiāres ab æqui
 noctiali distācias, ueluti u & t ac sectio
 nes, quę fient super eisdē per rectas li
 neas a z cōiunctis super semicirculo
 q r habebimus oppositas eis secūdum
 parallelas positioēs, per quas scriben
 tur dictorū parallelorū segmēta: uelu
 ti g u f & d t h: super quibus sumētes
 exortus eorum quę ordināda sunt ex
 utraq; parte meridiani t u & sup x s y
 recta, in peculiaribus trium illorum pa
 rallelorum rationibus, scribemus per
 trium similiū signorū particulas, sub

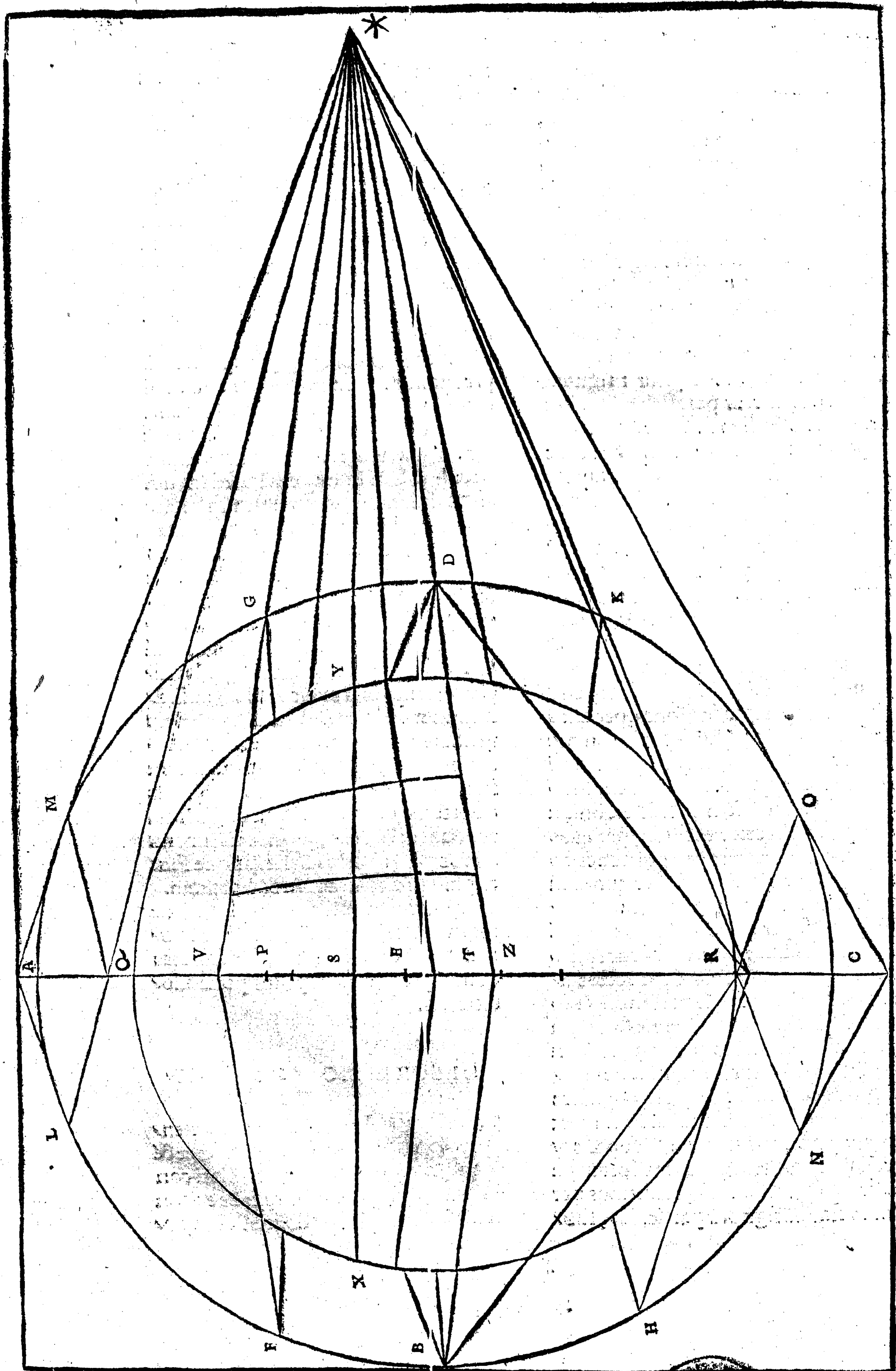
sectorum meridianorum, tāquam eo
 rum qui definiāt longitudinem, & f x
 b & g y d.

Multitudo igitur in terra describendo
 rum ad descriptiois magnitudinē ad
 aptanda erit. In Armillarum uero para
 bola, id obseruandum est, ut quum sin
 gula per dicta quattuor signa trāseant,
 figura effingantur ouali, & non in mi
 cronis desināt, in sectionibus apud cir
 culum extremum, ne speciem præbeāt
 fracturę. Nam illis quoq; congruam
 reliquis flexurā seruari oportet, quam
 uis lineamēta curua, quę eclipsim com
 plectuntur, ultra extremum circulum
 totius descriptionis finitorem cadant,
 quod & in ueris armillis accidere uide
 tur. Animaduertendum præterea, ne
 circuli solum lineę existāt, sed ut cum
 aliquali latitudinis commensuratione
 & colore differāt, ac etiam ut ultrater
 ranę circulorum portiones, obscurio
 res habeant colores, quā illę, quę
 uisui sunt expositę, quo in proximio
 ribus fiant incisurę secundum obum
 brationes, quę in ueris eueniunt armil
 lis. Præterea ut Zodiacus incidat su
 per terram iuxta semicirculum austra
 lissimum, & per tropicum hyemalem
 incidatur autem ab ipsa secundum Bo
 realem, & per æstiuum tropicum. Con
 scribemus autem de ijs quoq; in locis
 oportunis peculiāres denominatioēs,
 ac etiam in circulis, qui in terra sunt nu
 meros, qui in orbis descriptione sunt
 explanati distantiarum & horarum.
 Circa uero exteriorem circulum uen
 torum ponemus nomina ad imitatio
 nem spherę armillaris, apud adiacētes
 quinq; parallelas & polos per adno
 tationes.

DESCRIPTIO EXTENSIO
 nis. Cap. VII.



Aeterum huiusce exten
 sionis descriptio quę &
 summatim armillari con
 gruit spherę, talis erit. In
 plano subiciāt designa



tio, unā cū terra cōprehensa, quæ talē habeat positionē, p̄ quā uisus rectus sit cōmunibus incisionib. hoc est, meridia no, qui bifariā per tropica signa orbē secat, cui & subiacet longitudo nostri habitabilis, et parallelo per Syenem in terra scripto, qui & ipse ferē latitudinē orbis intersecat, ita aut se rationes magnitudinū sphærę ac terrę, nec non uisus habeāt distantię, ut in spacio, quod inter æquinoctialem est & tropicū estiuum, tota pars terrę cognite appareat, australiori semicirculo per mediū Zodiacę armillę, cōstituto super terrā, ne sub hac obumbratio quædam habitabilis nostrę fiat, quæ ad Borealius posita est hemispherium, quapropter dicti meridiani unius rectę lineę per axē ipsam faciant imaginationē, tanquam uisu in plano per ipsos cadēte, ac etiā parallelus per Syenē, ob eam causam rectus uideat. Reliqui uero circuli adnotandi, secundū cōcaua, conuersi appareāt, ad lineas rectas, meridiani quidem ad eam lineā, quæ per polos transit. Paralleli autem ad eam lineam, quę est per Syenē, & magis his, q̄ plus ab utraq; illarū parte distāt, ita ut arcticus magis quā tropicus estiuus ad septētriones, Hyemalis uero tropicus magis quā æquinoctialis ad meridiē declinet, ac etiā antarcticus magis quā tropicus hyemalis. Præterea terrę cognite pars ita constituatur, ut nullibi illam oceanus circūfluat, nisi in finibus descriptis, qui ad Corū sitæ sunt & Circium Libyæ, & Europe, cōformiter uetustiorum historijs.

CLAVDII

PTOLEMAEI GEOGRAPHICÆ ENARRATIONIS.

Octauus liber hæc habet.

Cum qua præsuppositiōe facere oportet habitabilis nostrę diuisionē per tabulas.

Quænam ad unamquæq; tabulam describere conueniat.

Expositio omnium descriptionū, quibus continentur, Europe tabulę decē, regiōes triginta quatuor, ciuitates centum & decem & octo.

Aphricę tabulę quatuor, regiōes duodecim, ciuitates quadraginta due. Asię magne tabulę duodecim, regiōes quadraginta octo. Ciuitates centū & nonaginta, ita ut tabulæ orbis fiāt 26. regiones 94. ciuitates 350.

CVM QVA PRÆSUPPOSITI
sitione facere oportet habitabilis
nostrę diuisionem ad tabulas.
Caput I.



Vecūq; igitur ad enarrationem geographicam in mediū adducere oportebat, tā ex frequentiori diligentia eorum, qui regiones nostras agnitas peragrarunt, quā ad faciliorem simul & magis peculiarē descriptionū aggressionē, sufficienter se habere arbitror. Nunc uero iuxta modum eorū qui ante nos fuerūt, tāquam summarie addendū erit, per quænam loca in designatiōe unusquisq; qui notari debet parallelus seu meridianus scribendus sit, ne ridiculū fiat, si omnia simpliciter loca, ac ea quoque, quæ haudquaquā in expositos incidūt circulos, adiacentes habeāt situs parallelorū, et meridianorū per ipsos descriptorum.

Postq; cōpetens quędā descriptio habitabilis totius facta est, ut in una comprehensa tabula, sub uisum nostrū cadat, cōsequens est, ut summarie, siēdas exponamus descriptiones, si generalē illam in plures diuidere uelimus tabulas, quo loca cūcta peragrata, cū lucidiori cōmensuratione ordinari queāt. Etenim cum in uniuersa descriptione necessarium sit, quo rationes partium orbis inter se cōseruentur, ut quædam propter frequentiam locorum ordinandorum dilatentur, alia autem propter defectum inscribendorum contrahantur, quod plerique obmittentes multa quidē in tabulis ipsis puertere coacti sunt,

sunt, tam in mensuris regionum, quam figuris, tanquam haudquaquam ab historia recte deducti, quemadmodum ij, qui maximam tabulae partem Europae attribuerunt, tam secundum longitudinem quam latitudinem, propter frequentiam & uarietatem locorum impo-
nendorum. Asiae autem secundum longitudinem nimium reliquerunt spacium. Libyae uero secundum latitudinem propter contrarium, etenim ob causam hanc, Indicum pelagus, post Taprobanem ad septentriones conuerterunt, cum ipsis tabula obstaret, quo minus ad solis ortum progredi possent, nihilque tale haberent, quod ex contrario super Scythia, Boreae subiecta describere possent, rursusque occidentalem oceanum ad ortum uertunt, obstante eis tabula, ad distantiam meridianam, quum nihil ibi interioris Libyae aut Indiae, uastitas contineret, quod occidentali littori propter locorum frequentiam opponi posset.

Quapropter tales, cum terram uniuersam oceano cingerent, a conscribendis erroribus incipere uisi sunt, historiaeque ad impossibilia detorserunt. Nos uero in diuisione tabulae praefatum errorem evitare poterimus, si diuisiones ita fecerimus, ut regiones frequentiores, aut sola sint, aut cum paucis tabulam sortiantur, secundum maiores circulorum distantias, in frequentiores uero, & quae non adeo multa intercipiunt totae, cum pluribus similibus, sub una comprehendantur tabula, in minoribus circulorum distantibus. Haud enim necesse est, ut omnes tabulae inuicem sint commensurate, sed solum ut in singulis inuicem conseruetur ratio, quemadmodum cum caput solum depingimus, solum quae capitis sunt, aut quum manum solum quae manus sunt solum. Non enim quae capitis sunt cum manu iungimus, nisi cum sub una figura totum facimus hominem. Quemadmodum enim nil impedit totum nonnunquam augere, nonnunquam uero minuere, ita nil impedimento erit, ex partibus, cum per se constant, quaedam ob capacitate supponendarum tabularum au-

gere quaedam uero minuere. Nec multum a ueritate aberit, quemadmodum in principio compositionis praefati sumus, si lineas rectas, per circulis incidentibus per partes tabularum inscribamus, lineas etiam meridianas haudquaquam inclinatas, sed & illas inuicem aequidistantes, quamuis enim uniuersi habitabilis, tam latitudinis, quam longitudinis termini, secundum magnas sumpti distantias praecipuas in extremis circulis faciant mutationes, non tamen ita in singulis accidit tabulis, ac ideo secundum rationem paralleli, qui bifariam incidit tabulam, ad circulum maximum, necessarium dicimus, ut quae plurimas faciamus parabolas, ne per totam distantiam tabulae, id quod indagamus, quaerere cogamur, sed solum illud, quod ex ea a medio est ad alterum extremorum.

QVAENAM PER SINGV
las tabulas ascribere congruat.



Alii igitur praesuppositioni innitentes, Europae diuisiones, decem comprehendemus tabulis. Libyae uero quatuor. Asiae autem duodecim, in singulisque supraecriptiones ponemus, praetermittentes, cuiusnam continentis tabula quaeque existat, et quae magna, quaeque contineat regiones, & quam rationem habeat parallelus, qui per medium illarum transit, quae exactissime ad meridianum & quamnam circumscriptione totius fiat tabulae, subordinantes per singulas regiones, ciuitatum insignium eleuationes, assumptas ad magnitudinem dierum in ipsis. Situs uero secundum longitudinem ab distantibus meridiani, qui est per Alexandriae, siue ad ortum, siue ad occasum magnitudinis fere horarum equinoctialium. Et nunc istis qui Zodiaco sunt subiecti, sol semel uel bis super uerticem fiat, ac quemadmodum dispositus sit ad conuersiones. Quin & quamnam stellam fixam singula loca in uertice habeant addidissimus, si in obseruando apparent latitudines, ad aequinoctialē, hoc est

est si semper per eosdē parallelōs tran-
sirent, uerum cum in mathematica cō-
positione ostenderimus, quod & fixa-
rum sphaera incidit in sequentia mundi
circa tropica & æquinoctialia signa, &
haud quaquā circa æquinoctiales po-
los, sed circa eos qui in medio sunt cir-
culi per Zodiacum, quemadmodum
& errantium, nō possunt eadem astra
semper in eisdem locis supra uerticem
esse, sed necesse est, ut ex ijs alia transe-
ant ad loca prioribus septentrionalio-
ra, alia uero ad australiora, superuacua
nobis uisa fuit ea descriptiōis additio,
quum secundum talem hypothesim, si
super sphaera stellata, positionē ipsius
in temporibus quæsitis, ad circulum
qui per ambos est polos constitueri-
mus, totāq; circulum tulerimus ad per-
manentis meridiani diuisum latus, faci-
le cōsiderare possumus signum ipsius
totidem ab æquinoctiali distare parti-
bus, quod & perquisiti loci, ad eadem
ipsa parallelus, obiterque deprehende-
re, num omnino nulla ex errantibus stel-
lis per signū illud incedat, seu una aut
plures, & quenam illa existat. Quibus
ita præfinitis, iam ab alio inchoandum
est proposito.



NEadem bis ponamus, re-
mittimus lectorem pro se-
quētib; huius libri capitū-
bus ad tabulas geographi-
cas. Posuimus enim in illis tituli loco,
tabulæ cuiuslibet tenorē, nempe pro-
uincias, terminos & ciuitates insignes
atq; earundem diei longitudinem ma-
ximam & distantiam ab Alexandria.
Vbi notandum, lōgitudinem Alexan-
drizæ esse graduū 50. & minutorum 30.
Vnde si alicuius alterius urbis longi-
tudo hac minor fuerit, distabit ab Ale-
xādrizæ uersus occasum: Sin maior, uer-
sus ortum locabitur. Quātitatem lon-
gitudinis disces, quindecim partibus
differentiæ horam adscribendo, & cui-
libet parti quatuor unius horæ minu-
tias, quod & in alijs quibuscunq; tue-

regionis urbibus obseruabis. Maxime
diei quantitatem sequens tabella edo-
cet. Assumpta enim urbis alicuius lati-
tudine & in hac tabella quæsitā, mox
ostendet diei maximam in horis & mi-
nutis longitudinem. Vt si latitudo ali-
cuius loci fuerit 50. graduū, diei illius
maxima lōgītudo erit horarum 16. &
minutorum 10.

Gradus latitudinis.

G 5 10 15 20 25 30 35 40 45 50 55 60 65

Quantitas maximæ diei.

H 12 12 12 13 13 13 14 14 15 16 17 18 21

m̄ 17 35 54 14 34 58 24 52 26 10 8 50 50

EVROPAE TABVLAE SVNT
decem, prouinciæ triginta quatuor &
ciuitates centum atq; 18, quæ scilicet si-
gnatæ sunt in tituli loco cum die-
rum longitudine & distan-
tia ab Alexandria.

Prima Europæ tabula cōtinet duas in-
sulas Britannicas. Vide infra primam
Europæ dictam tabulam.

Secūda Europæ tabula complectitur
totam Hispaniam, in tres prouincias,
nempe Beticam, Lusitaniam & Tarta-
conensem partitam. Vide infra.

Tertia Europæ tabula cōtinet Gallias
in quatuor prouincijs, Aquitania, Lug-
dunensi, Belgica & Narbonensi.

Quarta Europæ tabula continet Ger-
maniā magnā cū insulis adiacentibus.

Quinta Europæ tabula complectitur
Rhætiam, Vindeliciam, Noricū, Pan-
noniam utranq; &c. uide infra.

Sexta Europæ tabula cōtinet totā Ita-
liam & Cynnum insulam, &c.

Septima Europæ tabula complectitur
Sardiniam & Siciliam insulas.

Octaua Europæ tabula continet Sar-
matiam Europeanam & Tauricā Cher-
sonesum.

Nona Europæ tabula continet Iazy-
ges Metanastas, Daciam, utranq; My-
siam, Thraciam & Chersonesum.

N Decima

Decima Europæ tabula, continet Macedoniã, Epirum, Achaiam, Peloponnesum, Cretam & Eubœam.

AFRICAE QUATUOR
sunt tabule, regiones duor
decim, ciuitates 42.

Prima Africæ tabula continet ambas Mauritanias, Tingitanam & Cesariensem. Vide infra tabulam Africæ primã. Secunda Africæ tabula continet Africam propriam.

Tertã Africæ tabula cõtinet Cyrenaicam & Aegyptum, Marmaricam & Libyam. In Thebaide duę signantur urbes, Syene scilicet & Berenice, ubi sol semel in anno fit supra uerticẽ, quãdo est in æstiuo tropico.

Quarta Africæ tabula continet interiorem Libyam & Aethiopiã quæ est sub Aegypto. Signatur in ea urbs Autolax, ubi sol semel in anno fit supra uerticem in æstiuo tropico. Et rursus signantur undecim urbes, in quibus sol bis in anno fit supra uerticem capitis. Earũ nomina sunt, Iarziha, Thamon docana, Gira, Garama, Napata, Meroë, Ptolemæis ferarum, Adulis, Dire, Mosylum & Aromata.

ASIAE TABULAE SVNT
duodecim, regiones quadraginta
quatuor, ciuitates centum
& nonaginta.

Tabula prima Asiæ continet Pontum & Bithyniam, Asiam minorem, Lyciam, Galatiam, Pamphiliam, Cappadociam, Ciliciam & Armeniam minorem.

Secunda Asiæ tabula continet Sarmatiam, Asiaticam.

Tertã Asiæ tabula continet Colchidem, Iberiam, Albanã & Armeniam maiorem.

Quarta Asiæ tabula habet Cyprum et Syriam, Iudeam atq; ambas Arabias, Petream scilicet & desertam, Mesopotamiam & Babyloniam.

Quinta Asiæ tabula includit Assyriã, Susianam, Mediã, Persidẽ, Parthiam & Carmaniam desertam.

Sexta Asiæ tabula habet Arabiam felicem, atque Carmaniam cum adiacentibus insulis.

Septimẽ Asiæ tabule insunt Hyrcania, Margiana, Bactriana, Sogdiana, Sacarum regio & Scythia intra Imaum montem.

Octaua Asiæ tabula cõtinet Scythiam extra Imaum montem & Sericam.

Nona Asiæ tabula habet Ariam, Paropanisadas, Drangianam, Arachosiam & Gedrosiam.

Decima Asiæ tabula continet Indiam intra Gangem flu. cum adiacentibus sibi insulis.

Vndecima Asiæ tabula habet Indiã extra Gangem, & Sinas.

Duodecima & ultima Asiæ tabula cõtinet Taprobanam insulam cum ceteris insulis circa ipsam.

H A E C

SVNT COGNITAE OR
bis prouincię seu pre
fecturę.

EVROPAE PRIMA
TABULA.



Ybernia insula Britãnica
Albion insula Britãnica.
Tabula secunda.

Hispania Batica
Hispania Lusitania

Hispania Tarraconensis
Tabula tertã

Gallia Aquitania
Gallia Lugdunensis
Gallia Belgica
Celtogalatia Narbonensis

Quarta tabula

Germania magna
Quinta tabula

Rhatia & Vindelicia
Noricum

Pannonia

Pannonia superior
Pannonia inferior
Illyris
Liburnia
Dalmatia

Tabula sexta

Italia
Cyrnos insula

Tabula septima

Sardinia insula
Sicilia insula

Tabula octava

Sarmatia in Europa
Taurica Chersonesus

Tabula nona

Iazyges Metanastæ
Dacia

Mysia superior
Mysia inferior

Thracia

Chersonesus

Tabula decima

Macedonia

Epirus

Achaia

Peloponnesus

Europæ igitur prouinciæ 34.

Tabulæ 10.

A P H R I C A E

tabula prima.



Auritania Tingitana
Mauritania Cæsariensis

Tabula secunda

Aphrica
Numidia

Tabula tertia

Cyrenaica, quæ & Pentapolis

Marmarica

Libya

Aegyptus

Thebais

Tabula quarta

Libya interior

Aethiopia sub Aegypto

Aethiopia omnibus his australior

Aphricæ prouinciæ 12.

Tabulæ 4.

A S I A E M A G N A E

Tabula prima.



Ontus

Bythinia

Quæ proprie Asia dicitur
in qua Phrygia, Lycia.

Pamphilia, in qua Pista

dia

Galatia, in qua Paphlagonia &

Ifauria

Cappadocia

Armenia minor

Cilicia

Tabula secunda

Sarmatia Asiatica

Tabula tertia

Colchis

Iberia

Albania

Armenia maior

Tabula quarta

Cyprus insula

Syria

Phoenicia

Iudea Palestina

Arabia Petrea

Arabia deserta

Mesopotamia

Babylonia

Tabula quinta

Affyria

Susiana

Media

Persis

Parthia

Carmania deserta

Hircania

Tabula sexta

Arabia felix

Carmania

Tabula septima

Margiana

Bactriana

Sogdiana

Sacæ

Scythia intra Imaum montem

Tabula octava

Scythia extra Imaum montem

Serica

N 2 Tabula

Tabula nona

Aria
 Paropanifada
 Drangiana
 Arachofia
 Gedrosia

Tabula decima

India intra Gangem.

Tabula undecima

India extra Gangem.

Sinarum regio

Tabula duodecima

Taprobane insula

Sunt igitur Asię provincię quadraginta octo.

Omnes provincię nostrę habitabilis sunt 94.

Quęcunq; igitur gentes subiacent Zodiaco, præterquã in Sphæra armillari, ñs sol fit supra uerticẽ à Borea descendens ad austrum, ascendensq; similiter, & alijs quidem semel in anno, alijs uero bis. Sunt autem omnes pariter qui sub Zodiaco habitant ab oc casu ad ortum solis usque nigri, coloribus Aethiopes, & præcipue qui sub circulo æquinoctiali habitant, ñ admodum nigrescunt. Qui autem extra lineam perpendicularem Zodiaci de-

gunt remissiores sunt colore, & in albedinem tendunt, secundum distantie rationem, usq; ad Sarmatas Hyperboreos. Eadem est ratio Zodiaci ab utraque parte æquinoctialis, & Boreã uersus et Austrum, usq; ad utrosq; polos.

A D D I T I O.

Qum autẽ dicitur Parallelus eius ad meridiem scriptus, rationem habet ad meridianum, quemadmodum in prima Europę tabulã quam undecim ad uiginti, de partibus loquitur tabulã Parallelogramã, quo pacto se habeat pars longitudinis ad partem latitudinis. Siquidem unaqueque pars paralleli per medium ipsius, pars est longitudinis, rationem habens ad Meridianum, uel partem unam latitudinis quam undecim ad uiginti. Eodem etiam modo in reliquis parallelis unaqueq; longitudinis pars ad unamquamq; latitudinis confertur partem, non tota tabulę longitudo ad totam ipsius latitudinem. Hinc accidit ut in tabulis quibusdam longitudo plus contineat quã latitudo, in nonnullis uero latitudo plus longitudine. Hęc adnotauimus, ne speculationi relinquere mus. Sed ut experientia certa ueritatem indagare possimus.

EX CLAVDII PTOLEMAEI LIBRIS GEOGRAPHICIS

ocho, totum orbem Agathus Demon Alexandrinus Mechanicus delinavit.

Numerus & ordo parallelorum.			Elevationes polares parallelorum.			Arcus diurnus longioris diei, in gradibus & minutis.			Arcus diurnus in horis & minutis, &c.			Elevationes polares parallelorum.			Arcus diurnus longioris diei, in gradibus & minutis &c.			Arcus diurnus in horis & minutis, &c.			Distinctio parallelorum horarum Ptolemæi.		
	G	m	G	m	H	m	secund.	G	m	H	m	secund.	G	m	H	m	secund.	H	m		m		m
1	4	10	183	40	12	14	40	4	15	183	40	12	15	4	12	15		12	15				
2	8	25	187	28	12	29	52	8	30	187	32	12	30	8	12	30		12	30				
3	12	30	191	12	12	44	48	12	35	191	18	12	45	12	12	45		12	45				
4	16	25	194	56	12	59	44	16	30	195	0	13	0	0	13	0		13	0				
5	20	15	198	44	13	14	56	20	20	198	48	13	15	12	13	15		13	15				
6	23	50	202	30	13	30	0	23	55	202	35	13	30	20	13	30		13	30				
7	27	10	206	12	13	44	48	27	15	206	18	13	45	12	13	45		13	45				
8	30	20	209	58	13	59	52	30	25	210	4	14	0	16	14	0		14	0				
9	33	15	213	38	14	14	32	33	20	213	46	14	15	4	14	15		14	15				
10	36	0	217	26	14	29	44	36	5	217	32	14	30	8	14	30		14	30				
11	38	35	221	14	14	44	56	38	40	221	20	14	45	20	14	45		14	45				
12	40	55	224	56	14	59	44	41	0	225	10	15	0	40	15	0		15	0				
13	43	0	228	40	15	14	40	43	5	228	48	15	15	12	15	15		15	15				
14	45	0	232	26	15	29	44	45	5	132	36	15	30	24	15	30		15	30				
15	48	30	239	52	15	59	28	48	35	240	2	16	0	8	16	0		16	0				
16	51	30	247	24	16	29	36	51	35	247	38	16	30	32	16	30		16	30				
17	54	0	254	54	16	59	36	54	5	255	10	17	0	40	17	0		17	0				
18	56	10	262	26	17	29	44	56	15	262	44	17	30	56	17	30		17	30				
19	58	0	269	58	17	59	52	58	5	270	20	18	1	20	18	1		18	0				
20	60	55	285	10	19	0	40	61	0	285	40	19	2	40	19	2		19	0				
21	62	55	299	32	19	58	8	63	0	300	14	20	0	56	20	0		20	0				

Maxima Solis declinatio. 23. 50. Ptolemæi tempore.

N 3

REGIONVM, CIVITATVM
aut quorumcunq; locorum di-
stantiam arithmetice
dimetiri.

Primum documentum:

Cognitis ex tabulis Ptolemei am-
borum longitudine & latitudine
locorum, animaduerte, an longitudine
tantum, aut latitudine tantum, aut longitu-
dine & latitudine simul discrepēt, siq;
dem aliquo istorum modorum ea dif-
ferre certum est. Si itaq; latitudine tan-
tum differunt, hoc est, si unus eorū sit
altero aquilonior, sub uno tamen me-
ridiano locentur, hoc pacto distantiam
eorū dignoscēs. Subducta minore eo-
rum latitudine à maiori, residuabis ea-
rum differentiam. Quā si per 15. multi-
plicaueris, miliaria Germanica cōmu-
nia producētur. Eandem uero ducen-
do in 12. Sueuica quoq; miliaria se offe-
runt. At si tādē Italica miliaria te de-
lectant, eandem differentiam sexagena-
rio numero multiplicando, ea cogno-
scēs. At si dicta differentia latitudi-
num gradibus minuta aliqua adhæse-
rint, ea per 4. partire, & exhibit nume-
rus miliariorum Germanicorum prio-
ribus addēdorum. Quo habito, facile
erit reliqua miliaria, Sueuica uidelicet,
uel Italica horum respectu dinumera-
re. Hęc cum facilima uideātur, exem-
plari calculo supersedendum duco.

*Longitudo est distantia circuli meridiani ab oc-
cidente, id est, ab insulis Fortunatis in occidentali-
oceanō sitis; sibi Ptolemæus initium statuit longitu-
dinis terreni orbis, sicut in orbe cælesti astronomi
secundū longum numerare incipiunt ab initio arie-
tis. Latitudo autem est distantia puncti uertica-
lis ab æquatore, quæ semper æqualis est eleuationi
poli supra orizontem, id quod facile imaginari po-
teris, si uel polum uel æquatorem loco puncti uer-
ticalis statueris.*

D I S T A N T I A M D V O R V M
locorum longitudine tantum
differentiam explorare.

Secundum documentum:

Volens talium duorū locorum di-
stantiam scire, considera eorum
latitudinem, quæ si 18. graduū metam
non excedit, hoc est, quod nusquam la-
tius ab æquatore deuiet, pari ferē lege,
ut cum differentia latitudinū supra ope-
ratus es, & hic cum longitudinū differ-
rentia, eadem multiplicando per 15. 12.
uel 60. cuiusuis etiam generis miliaria
dignoscēs. Sed si horum locorum lati-
tudo dictū 18. graduum limitem excē-
serit, optis erit, differentia longitudinū
eorundem, per subtractionem minoris
à maiori cognitam, in gradus æquino-
ctialis cōuertere, ratiōe parallelorum
ab æquatore euagantium id exigente.
Cuius rei gratia tabulā sequentē, Con-
uersionum uidelicet graduū Longitudi-
num in gradus æquinoctialis intitu-
latā, huic loco adaptādam duxi, quam
æque breuitati atq; commoditati cōsu-
lendo, caractere A insignitā, eorū no-
mine sepiuscule appellādā uisum fuit.
Rem igitur tētaturus, longitudinū dif-
ferentiam, uia iam dicta cognitā, in gra-
dus æquinoctialis cōuerte, hoc pacto:
Latitudinē ambobus locis cōmunē in
prima uersus sinistrā lineā huius tabu-
læ A querē, & minuta æquinoctialis è
directo sub suis titulis apparētia extra-
scribē, secūda eadē cōcomitatā p̄ inte-
gro minuto assumendo, si alicuius mo-
menti fore cōiicere potes, uel missa fa-
ciendo si exiguus eorū numerus uidea-
tur, puta notabiliter citra uel ultra me-
diatē unius minuti uel duarū tertiarū
&c. Quibus habitis, differentia longitu-
dinū supra habitā p̄ eadē multiplica, et
productū per 60. partire, & exhibēt gra-
dus æquinoctialis quæsitū. Quos si per
15. aut 60. multiplicaueris, miliaria Ger-
manica cōmunia, Sueuica, aut Italica
conflabis, prout in superiori dogmate
didicisti. Sed exemplari calculo hęc
clariora fiant. Sint idcirco duo loca, A
& B, sub latitudine 50. grad. Quarū A
habeat longitudinē 30. gra. B uero 39.
gra. & 15. m. Harū differentia, per subtra-
ctionē minoris à maiori, elicio grad. 9.
minut,

minut. 15. quam duco in 38. m̄ è directo 50. grad. latitudinis occurrentia, nō curando de secundis eis adiacētibus, uti nullius momenti existētibus & produco minuta 342. Et quia sub ea latitudine uni gradui latitudinis correspondēt min. 38. æquinoctialis, ut sit tertia ferè pars ablata, demo & tertiā partem à dictis 15. minutis differētię longitudinali adherētibus, et relinquūtur mihi 10. m̄. quæ priori summæ addēdo, colligo 332. m̄. quæ rursus per 60. diuisa, grad. 5. m̄. 52. æquinoctialis mihi exhibent. Duco itaq; grad. 5. in 15. et produco miliaria Germanica cōmunia 75. Minuta quocq; 52. diuiso per 4. & exeunt miliaria 13. quæ superioribus accumulādo, cōflabo 88. eiusdem generis miliaria, distantiam uidelicet iam dudū quæsitā. Cætera facilia sunt ex præcedentibus.

DISTANTIAM DVORVM
 locorū lōgitudine & latitudine simul
 discrepantium arithmetica sup-
 putatione addiscere.

SI duo quælibet loca lōgitudine & latitudine differētia, parū ab æquatore, puta 12. uel saltem citra 18. grad. deuiauerint, differētiā lōgitudinum, ut supra, insuper & latitudinum elice. Quibus habitis, utriusq; numerū quadratū ex tabula B. iuxta titulorū indicia sume, quibus in unam summā coaceruatis, totius aggregati ex eadem tabula modo cōuerso scrutare radicem. Quam multiplicādo per 15. aut 12. uel 60. Germanica miliaria cōmunia. Sueuicā, uel Italica singulis horū ductuū numeris debita experieris. Quod si duo quæuis loca longitudine & latitudine discrepātia, ampliori ab inuicem q̄ 18. grad. latitudine, puta 20. 30. 40. uel amplius distiterint, & ita longitudo septētrionalioris loci sit arctior meridiano, opus erit latitudine quadā simul iunctarū medietate, quam hoc loco Latitudinē mediam uoco, cuius ope ex tabula A, minuta æquinoctialis, co-

ni locorum amborum latitudinē operatus es, elicias, ac differentiam longitudinū modo supradicto addiscēdam, per eadē multiplicādo, in gradus æquinoctialis cōuertas, ut ibidem didicisti. Horum deinde graduum ex tabula B. quadratum numerum inquire. Similiter & differentię longitudinum ex eadem elice numerum quadratū. Quorum duorū quadratorum inuicem collectorum summæ quare radicem quadratam ex eadem tabula, iuxta doctrinam paulo antè traditā. Quā radicem per 15. 12. uel 60. ut supra dictū est multiplicā, & optato apprime poteris.

Exemplari calculo cautiorē te reddā. Sint duo loca A & B, quarum A habeat longitudinem 20. grad. Latitudinem uero grad. 55. B uero habeat longitudinem 10. grad. Latitudinem uero gradus 43. Differentia longitudinum est 10. grad. Latitudinum uero 12. Ambas igitur horū locorū latitudines simul iungo, & colligo grad. 98. quorū medietas est grad. 49. Latitudo uidelicet mediā, quam quæro in prima uersus sinistra linea tabulæ A sub titulo, Grad. latit. & è directo huius sub debitis titulis 39. minut. æquinoctialis obuiatā extra scribo, secūda 22. ibidē cōcurrentia, ob eorū exiguitatē missa faciēdo. Eadē minuta duco in 10. grad. differētię longitudinū, & producuntur m̄. 390. quæ partior in 60. & exeunt grad. 6. min. 30. æquinoctialis. Quorum numerum, quadratum in tabula B. inuenio gradus 42. ferè. Similiter differētię latitudinum quadratum numerū ex eadem tabula elicio 144. Hos duos numeros quadratos simul iungam, & colligo 186. ferè. Cuius radicē quadratam inuenio gradus 13. quos duco in 15. & consequor 195. miliaria Germanica communia. Vel eosdem in 12. duco, & elicio Sueuica miliaria 156. At miliaria postremum Italica extorqueo 780. si sexagenario ductu rem profecutus fuero. Hæc uera sunt, cum longitudinum aut latitudinum gradibus nullę fractiones adiacent.

D I M E N S I O N I S C A N O N .

Verū si minuta quæuis his adhæserint, opus erit his sequentibus cautelis. Cū in utraq; differentia habes æquales minorū summulas, puta utrinq; 20. 30. uel amplius, cuiuslibet earundem summularum quadratum numerū in tabula B. quære, & amborum numerorum quadratorū in unam summā collectorum, radicem quadratam e cōuerso in dicta tabula inuestiga, quam per 4. partire, & exhibūt miliaria prioribus eiusdem generis addenda, & habebis optatum propè uerū. Nec poteris ultra tertiam unius gradus partē errare. Et hoc tum, quando uidelicet gradus longitudinum 50. aut 55. minuta, uel quotlibet cōcomitantur, & gradibus latitudinū nulla adhæreant, uel econtra. Si tamen curiose magis q̄ utiliter singula quæq; minuta examussim explorare satagis, hoc pacto operare. Gradus differentie longitudinū in minuta resolue, minutaq; eisdē adherentia producto illi adde, et aggregatū duc in se, & quadratū inde productū serua. Eodē modo cum gradibus & minutis differentie latitudinum age, numerū uidelicet quadratum inuestigādo. Hos deinde duos quadratorum numeros inuicē iunge, & quod inde cōflatum fuerit, per 60. partire & prodibūt minuta, quæ si rursus eodem sexagenario partitus fueris, emerget numerus graduum qui ex ductu differentie longitudinum in illam longitudinem produciuntur. Cuius radix propositum rite absoluet.

Et quia nonnūquam numerus quadratus, uel summa, cuius radicem, uel econtra radicem cuius quadratum numerum querere iubemur, in tabula nō est expressa, operepretium duxi cautiu-

culam huic negotio cōgruam assignare. Cum igitur radicem quæsiturus, numerum tuum propositū in tabula minime reperis, proximi minoris ibidem apparentis radicem cape, differentiaq; lateralem duorū numerorum, quorum unus à numero tuo proposito exceditur, alter uero eūdē excedit, extra scribe, & serua. Deinde subtrahe numerū tuū à proximo maiori, & residuū cōfer ad differentiam lateralem supra seruata, & secundum proportionem huius ad illam adde minuta radici inuētæ, & habebis radicē optatam. Sit exempli causa propositus mihi numerus, cuius radicem quadratā inuestigare iubeor 1333. quem cum in tabula minime apparere animaduerto, accipio 36. radicem proxime minoris numeri ibidem apparentis, scilicet 1296. cuius & proxime maioris differentiam lateralem 73. extra scribendo seruo, atq; deinde numerum meum propositū à proximo maiori demo, & residuum 36. uidelicet ad differentiam lateralem supra seruata confero: qui cum duplus ferè ad illam existit, medietatem igitur gradus integri 30. scilicet minuta, radici prius nactæ adicio, & colligo grad. 36. minut. 30. quod fuit propositum.

Quòd si demum tabulam hanc ampliare libuerit, ubi res postulat, id facile efficies, si binariū numerū ultimæ laterali differentie semper accumulas, & erit differentia lateralis immediate sequens, quæ si numero quadrato immediate præcedenti addicitur numerum iure proxime sequentem locum obtenturum conflabis, & sic ad libitū ultra uel ad infinitum usq; procedere licebit.

TABVLA CONVERSIONVM GRA

dum extra æquinoctialem in gradus æquinoctialis.

Gradus latit.	Min. æquat.	Secunda.	A	Gradus latit.	Min. æquat.	Secunda.
1	59	59		46	41	41
2	59	58		47	40	56
3	59	55		48	40	9
4	59	51	Parallel. 1.	49	39	22
5	59	46	min. 15.	50	38	34
6	59	40		51	37	46
7	59	34		52	36	56
8	59	25	Parallel. 2.	53	36	7
9	59	16	min. 15.	54	35	16
10	59	5		55	34	25
11	58	54		56	33	33
12	58	41	Parallel. 3.	57	32	41
13	58	28	min. 30.	58	31	48
14	58	13		59	30	54
15	57	57		60	29	0
16	57	41	Parallel. 4.	61	29	5
17	57	23	min. 25.	62	28	10
18	57	4		63	27	15
19	56	44		64	26	19
20	56	23	Parallel. 5.	65	25	21
21	56	1	min. 15.	66	24	24
22	55	38		67	23	27
23	55	14	Parallel. 6.	68	22	29
24	54	49	min. 50	69	21	30
25	54	23		70	20	31
26	53	56		71	19	33
27	53	30	Parallel. 7.	72	18	32
28	52	59	min. 40.	73	17	33
29	52	29		74	16	31
30	51	58	Parallel. 8.	75	15	32
31	51	26	min. 20.	76	14	31
32	50	53		77	13	30
33	50	19	Parallel. 9.	78	12	28
34	49	45	min. 20.	79	11	27
35	49	9		80	10	25
36	48	32	Parallel. 10.	81	9	23
37	47	55		82	8	21
38	47	17	Parallel. 11.	83	7	19
39	46	39	min. 35.	84	6	16
40	45	58	Parallel. 12.	85	5	17
41	45	17	min. 55.	86	4	11
42	44	35		87	3	8
43	43	53	Parallel. 13.	88	2	6
44	43	10	min. 5	89	1	3
45	42	25	Parallel. 14.	90	0	0

Parallel. 15.
min. 30.

Parallel. 16.
min. 30.

Parallel. 17.

Parallel. 18.

Parallel. 19.

Parallel. 20.

Parallel. 21.


TABVLA AD EVITANDVM LABORES extractionis Radicum quadratarum

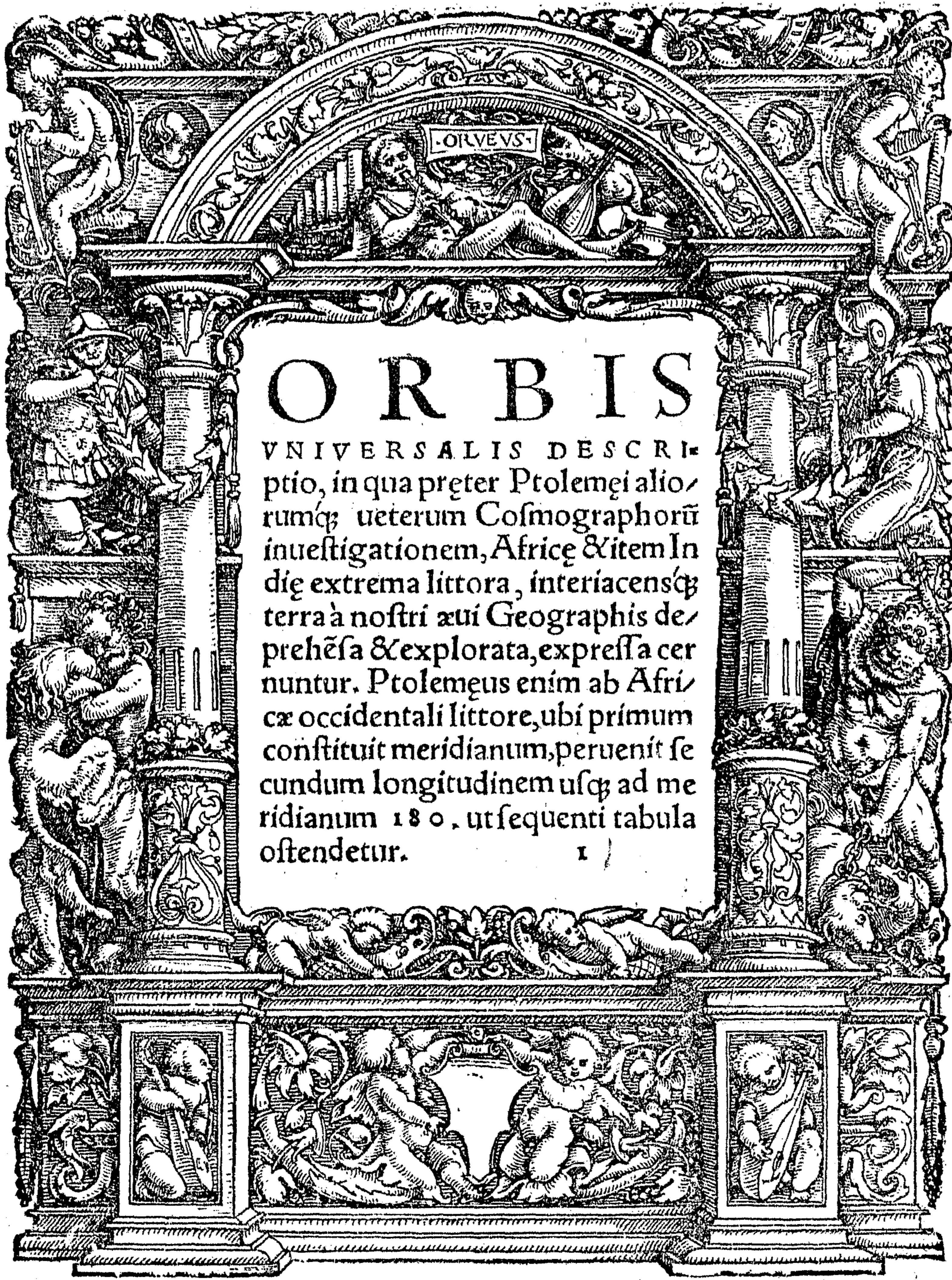
Radix.	Numerus quadratus.	different.	Radix.	Numerus quadratus.	different.	Radix.	Numerus quadratus.	different.
2	4	5	35	1225	71	68	4624	137
3	9	7	36	1296	73	69	4761	139
4	16	9	37	1269	75	70	4900	141
5	25	11	38	1444	77	71	5041	143
6	36	13	39	1521	79	72	5184	145
7	49	15	40	1600	81	73	5329	147
8	64	17	41	1681	83	74	5476	149
9	81	19	42	1764	85	75	5625	151
10	100	21	43	1849	87	76	5776	153
11	121	23	44	1936	89	77	5929	155
12	144	25	45	2025	91	78	6084	157
13	169	27	46	2116	93	79	6241	159
14	196	29	47	2209	95	80	6400	161
15	225	31	48	2304	97	81	6561	163
16	256	33	49	2401	99	82	6724	165
17	289	35	50	2500	101	83	6889	167
18	324	37	51	2601	103	84	7056	169
19	361	39	52	2704	105	85	7225	171
20	400	41	53	2809	107	86	7396	173
21	441	43	54	2916	109	87	7569	175
22	484	45	55	3025	111	88	7744	177
23	529	47	56	3136	113	89	7921	179
24	576	49	57	3249	115	90	8100	181
25	625	51	58	3364	117	91	8281	183
26	676	53	59	3481	119	92	8464	185
27	729	55	60	3600	121	93	8649	187
28	784	57	61	3721	123	94	8836	189
29	841	59	62	3844	125	95	9025	191
30	900	61	63	3969	127	96	9216	193
31	961	63	64	4096	129	97	9409	195
32	1024	65	65	4225	131	98	9604	197
33	1089	67	66	4356	133	99	9801	199
34	1156	69	67	4489	135	100	10000	201

DISTANTIAM DVORVM LOCORVM
quocunq; modo differentium, geometricè dimetiri.

QVare ex Ptolemæo duorum locorū quorū distantiam scire cupis, longitudi-
nem & latitudinem. Latitudinē utriusq; loci seorsum serua. Longitudinē ue-
ro minorem subtrahe à maiori, & differentiā relictam diuide in duas æquas partes.
Quo facto ingredere cum unius loci latitudine & medietate differentię partē de-
xtram instrumenti infra deliniati, & in communi earum concursu fac notam imagi-
nariam. Haud secus cū altera latitudine & medietate differētię ages in sinistra in-
strumenti

Instrumenti parte, & obseruabis earū concurrentem punctū. Inuentis duabus his notis, expandes circinū ab una nota in aliam, & acceptam intercapedinem applicabis scalæ miliariū, & inuenies distantiam in miliaribus Germanicis. Quod si duo loca in longitudine usq; adeo distiterint, ut medietatem differētiæ longitudinis in ipso instrumēto inuenire nequeas, accipe medietatis illius mediam partem, id est, quartā partem integrę differētię longitudinis, & serua eam. Deinde subtrahe minorem latitudinem à maiori latitudine, & relictiæ differētiæ quartam partem adde minori latitudini & subtrahe à maiori latitudine, quo facto, ages cum quarta parte differētiæ lōgitudinis & cū duabus latitudinibus rectificatis, ut prius egisti, quando cum medietate differētię longitudinis & integris latitudinibus instrumentum ingredi iussus es. Miliaria tamen quæ ex hac operatione proueniunt sunt duplicanda. Exemplum. Cupio scire distantiam quæ est inter Basileam & Hierosolymā, & Basileæ quidem longitudinem inuenio gradus 28. m̄ 0. Latitudinē uero grad. 47. m̄ 10. & Hierosolymæ longitud. 66. grad. m̄ 0. latitud. autē grad. 31. m̄ 40. Subtrahe atq; minori longitudine à maiori, colligo differētiā 38. graduum, cuius medietatē, nempe 19. gradus cū latitudine Hierosolymitana grad. 31. m̄ 40. quæro in dextra parte instrumēti & facio punctū. Deinde eandem differētiæ medietatem cum latitudine Basileñ. grad. 47. m̄ 10. quæro in sinistra parte instrumenti & facio notam. Inuentis duabus notis, excipio circino distantiam earū, applicoq; circinum sic expansum scalę miliariū & inuenio miliaria Germanica, quę sunt à Basileā ad Hierosolymam circiter quingenta.





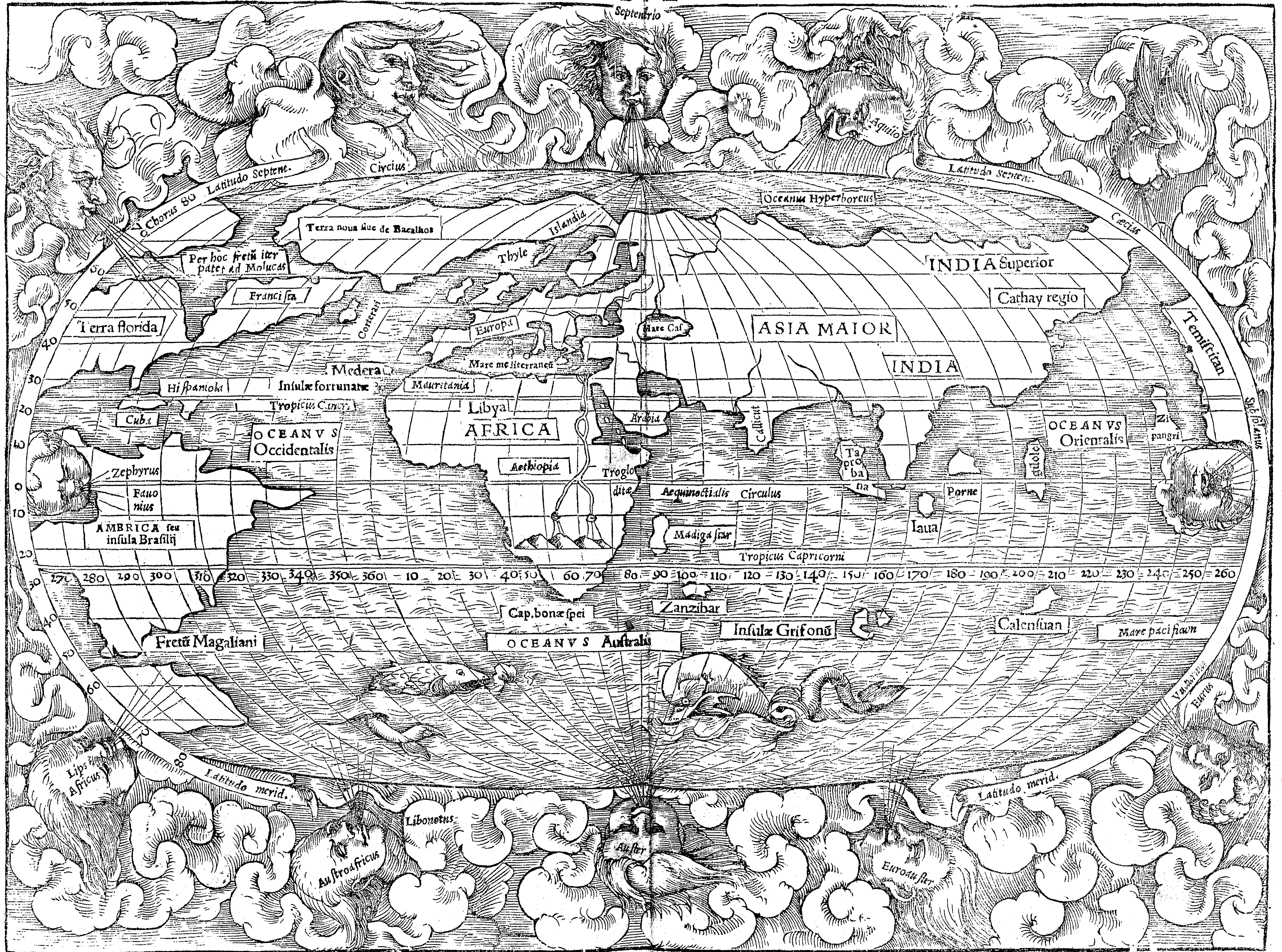
ORBIS

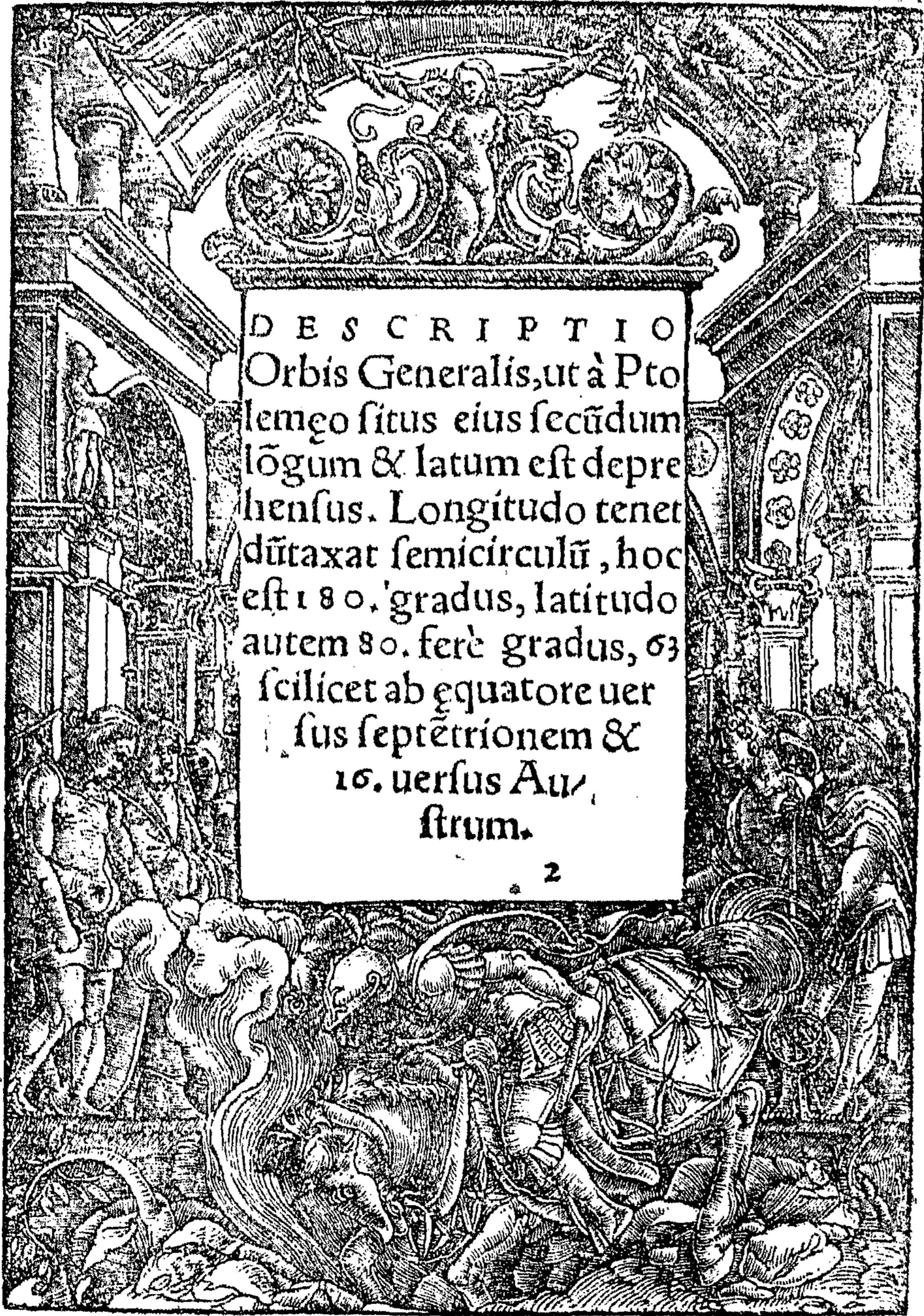
UNIVERSALIS DESCRIPTIO, in qua præter Ptolemæi aliorumque ueterum Cosmographorum inuestigationem, Africæ & item Indiæ extrema littora, interiacensque terrâ nostri aui Geographis deprehensa & explorata, expressa cernuntur. Ptolemæus enim ab Africæ occidentali littore, ubi primum constituit meridianum, peruenit secundum longitudinem usque ad meridianum 180, ut sequenti tabula ostendetur.

1




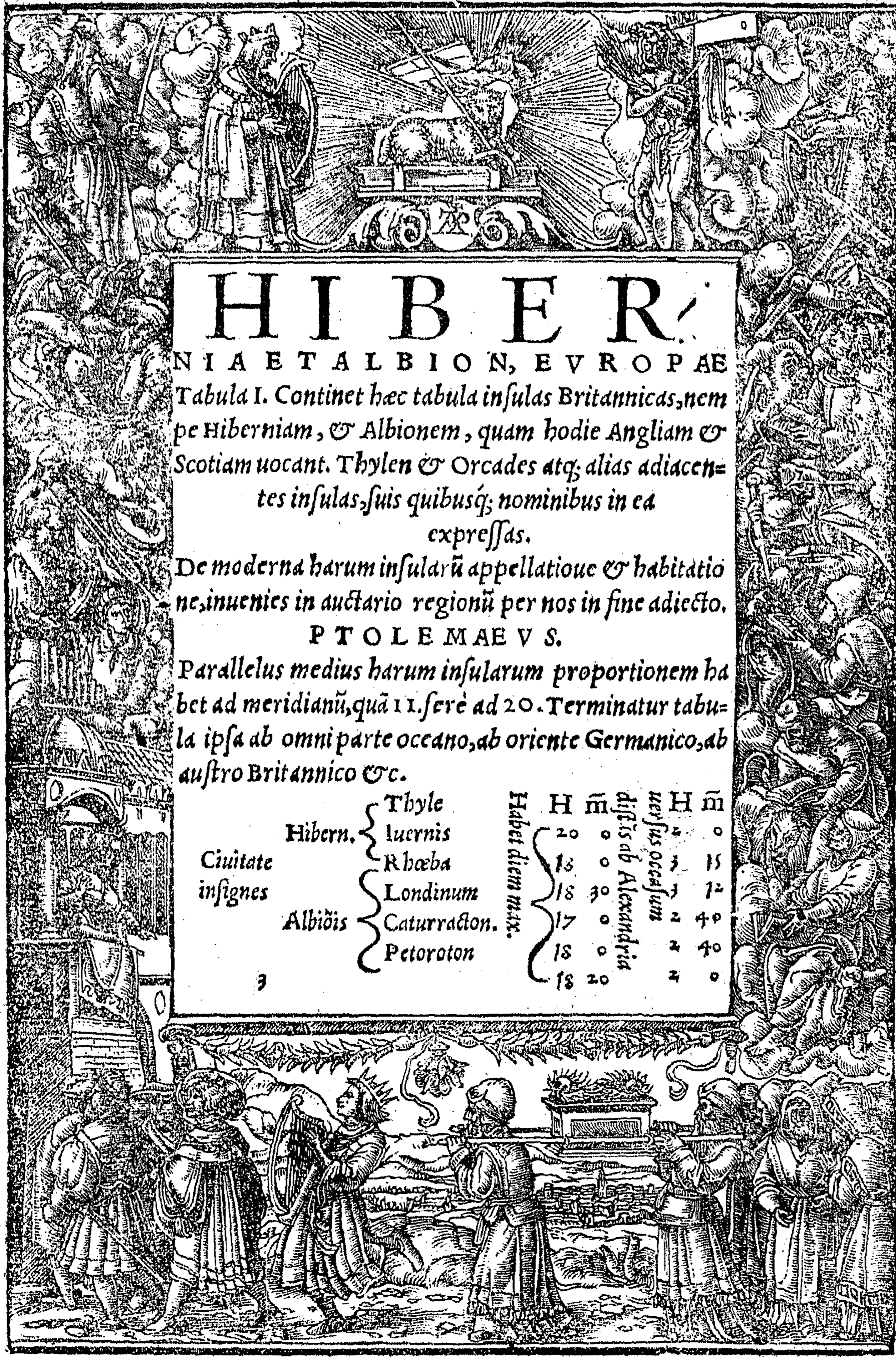
TYPVS VNIVERSALIS





DESCRIPTIO
Orbis Generalis, ut à Pto-
lemeo situs eius secūdum
lōgum & latum est depre-
hensus. Longitudo tenet
dūtaxat semicirculū, hoc
est 180. gradus, latitudo
autem 80. ferè gradus, 63
scilicet ab equatore uer-
sus septentrionem &
16. uersus Au-
strum.





HIBERNIA

ET ALBION, EUROPAE
 Tabula I. Continet haec tabula insulas Britannicas, nempe Hiberniam, & Albionem, quam hodie Angliam & Scotiam uocant. Thylem & Orcades atq; alias adiacentes insulas, suis quibusq; nominibus in ea expressas.

De moderna harum insularum appellatioue & habitatioue, inuenies in auctario regionum per nos in fine adiecto.

PTOLEMAEVS.

Parallelus medius harum insularum proportionem habet ad meridianum, quam 11. fere ad 20. Terminatur tabula ipsa ab omni parte oceano, ab oriente Germanico, ab austro Britannico &c.

	Thyle	Habet diem mar.	H m.	diffis ab Alexandria	H m.
Hibern. Ciuitate insignes	luernis	}	20 0	}	2 0
	Rhoeba		18 0		3 15
	Londinum		18 30		3 12
Albidis	Caturracon.	}	17 0	}	2 40
	Petoroton		18 0		2 40
			18 20		2 0



TABVLA EVROPAE I



Hiberniae populi.
 Venicij, Rhobogdij, Erdini, Nagonate, Atiri, Gaganij, Vellaberi, Vterni, Vodie, Brigantes, Darnij, Volutij, Blani, Cauci, Manapij, Coriondi.
Ciuitates.
 Dunum, Eblana, Iuernis, Laberus, Manapia, Macolicum, Nagnata, Rheba, Rbigia.

ALBION
 INSVLA BRITANNICA

Britanniae populi.
 Nouante, Selgoue, Darnij, Gadeni, Cadeni, Epidiij, Ceronnes, Carnonace, Careni, Cornabij, Caledonij, Decante, Merie, Vacomagi, Venicantes, Texali, Orduices, Coritani, Catyenchlani, Trinoantes, Demete, Sylires, Dobuni, Rutupia, Belgae, Durotriges, Dumnonij. Reliqui sunt in tabula.
Ciuitates. Alauna, Alata castra, Aquae calidae, Brementum, Banatia, Brannogenium, Bulleum, Carbatorigum, Corda, Colania, Coria, Curia, Catarractoni, Culetij, Camudolanum, Camunlodunij, Corinium, Caleua, Deuana, Deunana, Daruernum, Dunium, Epiacum, Eboracum, Isurium, Ischalis, Isca, Lucopibia, Lindum, Luentium, Londinium, Mediolanum, Maridunum, Neomagus, Orrea, Olicana, Pctuarua, Ripa alta, Rhetigonij, Rigodunij, Rhage, Saline, Tamia, Tamare, Tuetis, Trimontium, Viroconium, Victoria, Vrolanium, Venta, Voliba, Vinnouium, Vxela.



Parallelus uicesimus primus

Parallelus uicesimus

Par. decimus nonus

Parallelus 18

Paral 17





HISPANIA

SECUNDA EVROPAE TABVLA.

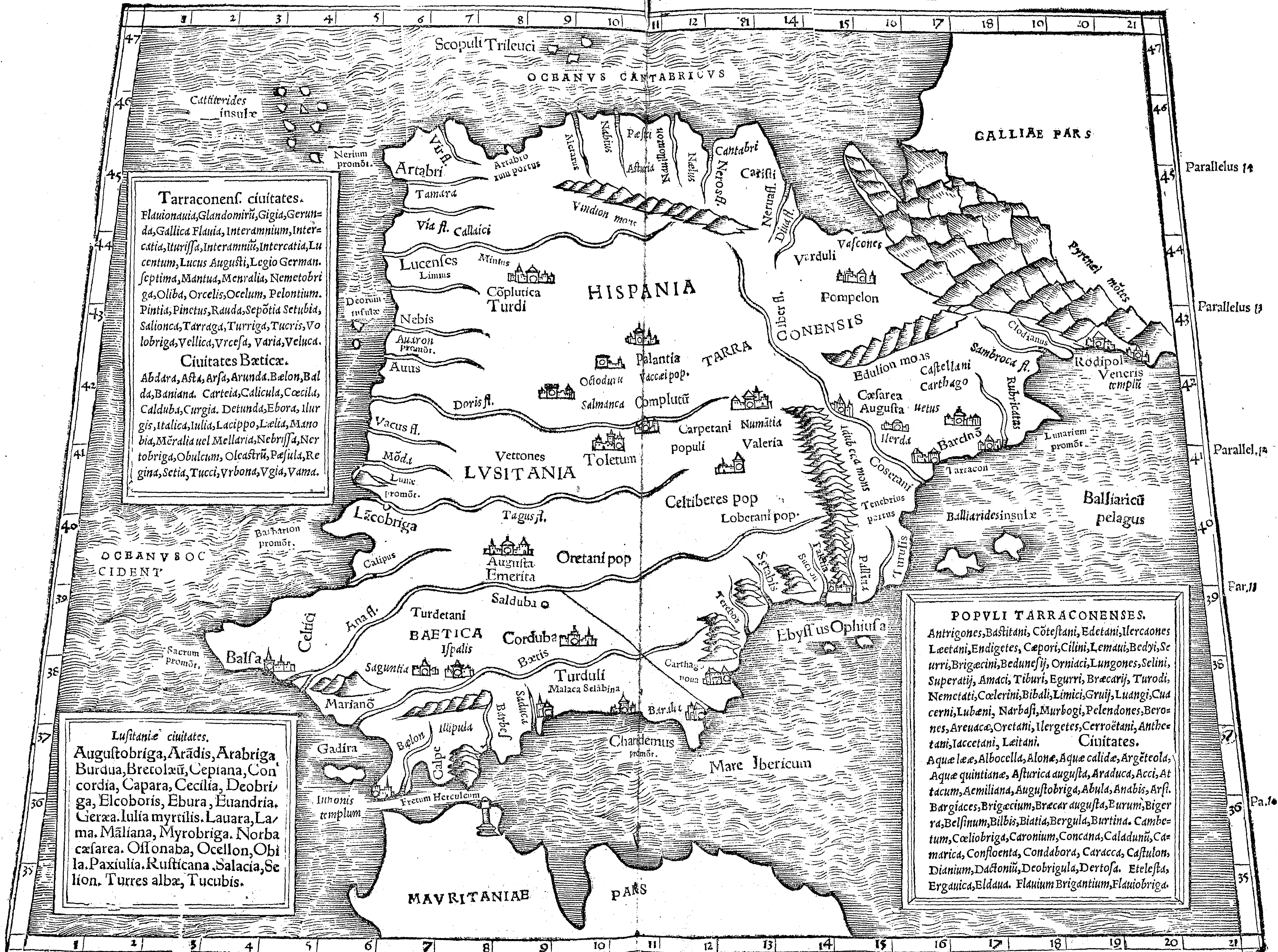
Continet hæc tabula totam Hispaniam in tribus prouincijs partitã cum insulis sibi adiacentibus. Parallelus per medium eius ductus, proportionem habet ad meridianum, quam tres ferè ad quatuor. Circumscribitur tabula ipsa ab oriente Pyrenæis montibus, à meridie Balearico & Iberico mari fretis; Heracleo, ab occasu Oceano occidentali, & ab Arcto Oceano Cantabrico.

		H	m	H	m	
Ciuitates in signes	Lusitaniæ	Norba	14	55	3	30
		Augusta Emerita	14	50	3	30
	Bætica	Corbuba	14	50	3	20
		Hispalis	14	40	3	30
		Asturica	15	25	3	20
	Tarracoen- sis	Noua Carthago	14	40	3	10
		Tarracon	15	ferè	2	55
		Clunia	15	8	3	15
		Cæsarea Augusta	15	5	3	0
		Gadira insula	14	30	2	40

Habet diem maximum
Distans ab Alexandria ad occasum



TABVLA EVROPAE II.



Tarraconens. ciuitates.
 Flauionauia, Glandomirū, Gigia, Gerunda, Gallica Flauia, Interamnium, Intercatia, Iuriffa, Interamnū, Intercatia, Lucentum, Lucus Augusti, Legio German. septima, Mantua, Menralia, Nemetobriga, Oliba, Orcelis, Ocelum, Pelontium. Pintia, Pinctus, Rauda, Sepōtia Setubia, Salionca, Tarraga, Turriga, Tucris, Volobriga, Vellica, Vrcesa, Varia, Veluca.

Ciuitates Beticæ.
 Abdara, Asta, Arsa, Arunda, Belon, Balda, Baniana, Carteia, Calicula, Cœcila, Calduba, Curgia, Detunda, Eborā, Ilurgis, Italica, Iulia, Lacippo, Lelia, Manobia, Mēralia uel Mellaria, Nebriffa, Nertobriga, Obulcum, Olcastrū, Pefula, Regina, Setia, Tucci, Vrbona, Vgia, Vama.

Lusitaniæ ciuitates.
 Augustobriga, Aradis, Arabriga, Burdua, Bretolaxū, Ceptana, Concordia, Capara, Cecilia, Deobriga, Elcoboris, Eburā, Euandria, Cierxa, Iulia myrrilis, Lauara, Lama, Māliana, Myrobriga, Norba casarea, Ossonaba, Ocellon, Obila, Paxiulia, Rusticana, Salacia, Selion, Turres albæ, Tucubis.

POPVLITARRACONENSES.
 Antrigones, Bastitani, Cōtestani, Edetani, Ilercaones, Laetani, Endigetes, Cæpori, Cilini, Lemani, Bedyi, Securri, Brigacini, Bedunesij, Ormiaci, Lungones, Selini, Superatij, Amaci, Tiburi, Egurri, Braccarij, Turodi, Nemetati, Cœlerini, Bibali, Limici, Gruij, Luangi, Cuacerni, Lubeni, Narbasi, Murbogi, Pelendones, Beroones, Areuaca, Oretani, Ilergetes, Cerroētani, Anthetani, Iaccetani, Leitani.

Ciuitates.
 Aquæ leæ, Albocella, Alone, Aquæ calidæ, Argeteola, Aquæ quintianæ, Asturica augusta, Araduca, Acci, Atacum, Aemiliana, Augustobriga, Abula, Anabis, Arfi, Bargiaces, Brigacium, Braccar augusta, Eburum, Bigerā, Belsinum, Bilbis, Biatia, Bergula, Burtina, Cambetum, Cœliobriga, Caronium, Concana, Caladunū, Camarica, Confoenta, Condabora, Caracca, Castulon, Dianium, Dañonū, Deobrigula, Dertosa, Etelesta, Ergauica, Eldana, Flauium Brigantium, Flauobriga.

Parallelus 14
 Parallelus 13
 Parallel. 12
 Par. 11
 39
 38
 37
 36
 35
 Pa. 10
 35

IN CLYTA BASTLEA



GALLIA

TERTIA EVROPAE TABVLA, CONTINET Gallias in quatuor prouincijs cum insulis sibi adiacentibus. Parallelus ipsarum medius, Proportionem habet ad meridianum, quam duo ad tria. Circūscribitur tabula ipsa ab ortu Italia & Rhaetia ac Germania, à meridie mari Gallico. Ab occasu montibus Pyrenæis & oceano Aquitanico, A Septentrione, oceano Britannico.



		Hm	Hm
Aquitanae	Mediolanum	15 40	2 50
	Burdigala	15 30	2 50
Lugdunensis	Augustodunum	15 45	2 26
	Lugdunum	15 30	2 30
Belgicae	Rigiacum	16 30	2 30
	Durocorturum	16 8	2 26
Narbonensis	Massilia	15 15	2 30
	Narbon	15 15	2 36
	Vienna	15 30	2 30
	Nemausus	15 25	2 30

Habet diem maximum
Distant ab Alexandria ad occasum



TABVLA EVROPAE III.



Parall. 16

Diaripheos

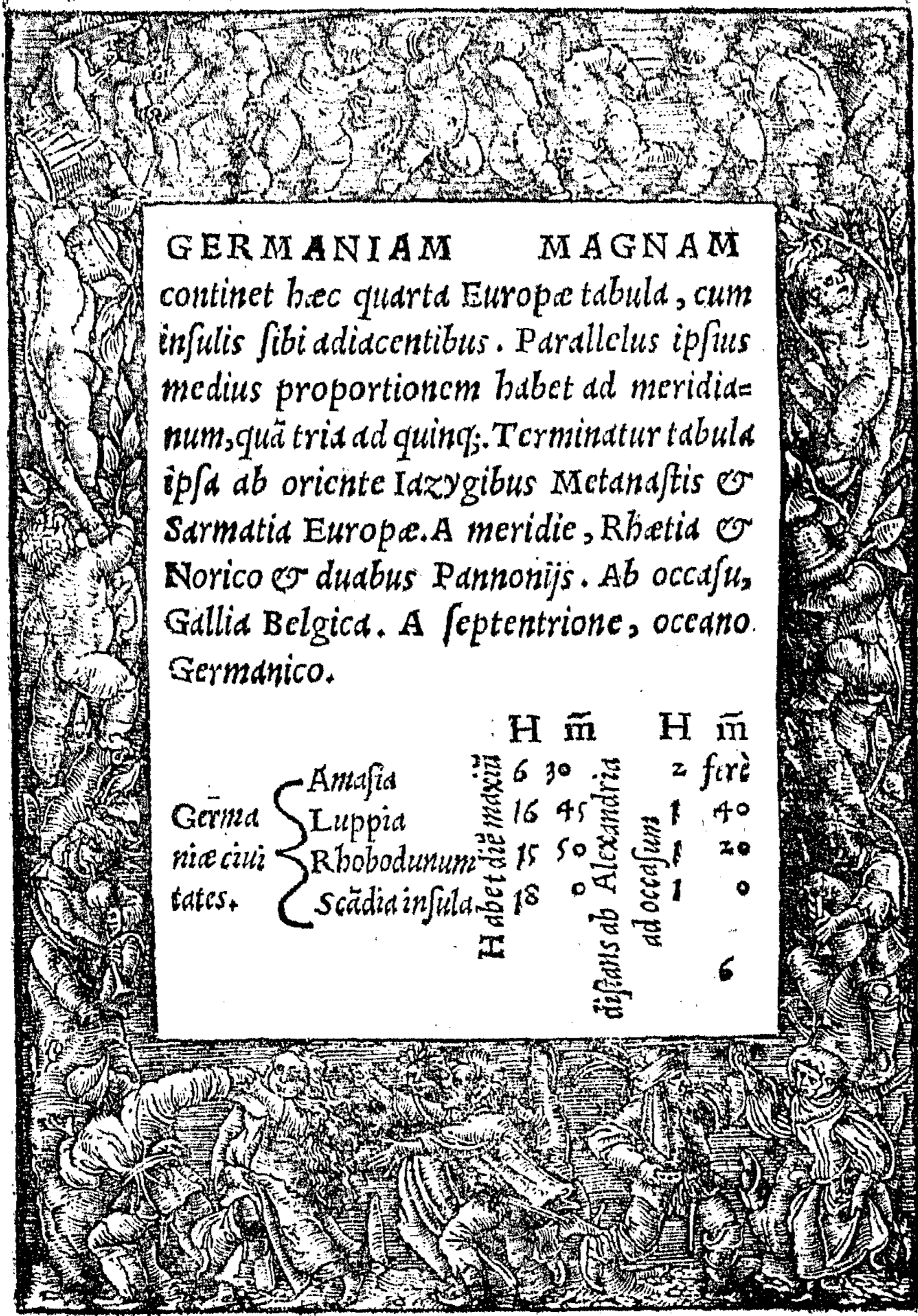
Parall.

Diaborythenes

CLIMA 7


Parall 14

Diapontus
Clima



GERMANIAM MAGNAM
 continet hæc quarta Europæ tabula, cum
 insulis sibi adiacentibus. Parallelus ipsius
 medius proportionem habet ad meridia-
 num, quâ tria ad quinque. Terminatur tabula
 ipsa ab oriente Iazygibus Metanastis &
 Sarmatia Europæ. A meridie, Rhetia &
 Norico & duabus Pannonijs. Ab occasu,
 Gallia Belgica. A septentrione, oceano
 Germanico.

		H m	H m
Germa- niae civi- tates.	Amasia	6 30	2 ferè
	Luppia	16 45	1 40
	Rhobodunum	15 50	1 20
	Scædia insula	18 0	1 0
	Habet diæ maximam		6
		distans ab Alexandria	
		ad occasum	




TABVLA EVROPAE IIII



GERMANIAE ciuitates.

Astua, Alifus, Ascaucalis, Ascalingum, Argelia, Arsonum, Alifum, Arficia, Asanca, Abilunum, Anabum. Bunium, Bogadium, Eudorigum, Bergium, Bicurium, Brodeltia. Cernoenum, Cardum, Colocaurum, Cantioebis, Coridorgis, Celmantia. Deuona. Eburum. Graucionarium. Hegimantia, Leubhaod, Lirimiris, Lugidunū, Limofaleum, Leucaristus. Munitium, Mesium, Mattiacum, Melocabus, Menofgada, Marobudum, Meliodunum, Medoslanium. Naulia, Nomisterium, Suesium. Pheltia, Phurgisais, Paricna, Phucgarum, Phaubiranū. Fugium, Riufiaua, Rhobodunū. Singone, Setuacolum, Setua, Streuinta, Segodunum, Setidaua, Stragona, Sufadata, Stereonitium, Scurgum, Siatutanda. Tecelia, Treua, Tulifurgium, Tuliphurdū, Trophae Druus, Tarodunum. Vsbium, Viritium, Virunum. Reliqua loca in tabula sunt expressa.



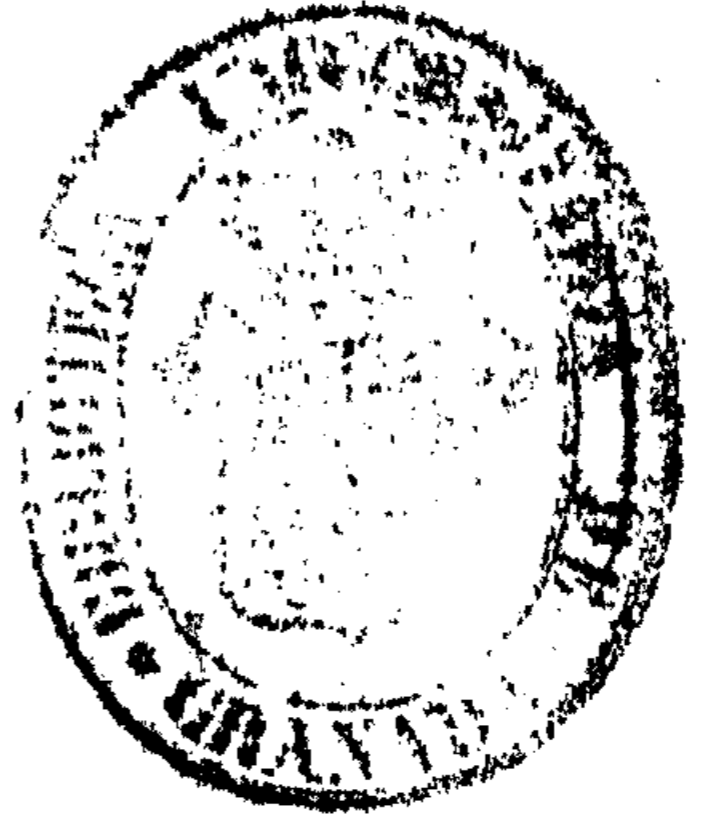
RHÆTIA ET

VINDELICIA, NORICVM, &c.

Complectitur hæc quinta Europæ tabula Rhætiam, Vindeliciam, Noricum, duas Pannonias, & totam Illiridem cum insulis adiacentibus. Parallelus ipsius medius proportionē habet ad meridianum quam 43 ad 60. Circumscribitur autem tabula ipsa ab oriente Iazygibus Metanastis & Mysia superiori, à meridie parte Macedoniæ & sinu Adriatico & parte Italiæ. Ab occasu, parte Galliæ. A septentrionibus, Germania per fluvium Danubium.

		H	m	H	m	
Rhetia	Brigantium	15	40	2	0	
	Vindelicia	15	45	1	50	
Norici	Arcuate	15	50	1	40	
	Julium Carnicum	15	30	1	40	
Civitates insigne.	Pannoniæ superioris	15	30	1	30	
	Sacrabantia	15	50	1	20	
	Emona	15	30	1	30	
	Pannoniæ inferioris	Serbium	15	36	1	20
	Sirmium	15	30	1	0	
Illiridis.	Iadera	15	20	1	20	
	Sidrona	15	26	1	10	
	Salonæ	15	15	1	10	
	Narbona	15	15	1	0	
	Scardona insula	15	20	1	20	

Habet diem maximum
 Distans ab Alexandria ad occasum



TABVLA EVROPÆ V.



RHÆTIAE ciuitates.
 Bragodurum, Ebodurum, Drusomagus,
 Ectodurum, Pheniata, Taxgetium, Viana.
VINDELICIAE Beodunū, Carrodunū, Abu-
 diacum, Cambodunum, Medullum.
NORICI. Aguntum, Bedacum, Claudinium, Ga-
 banodurum, Gefodunum, Vacorium, Pcedicum, Vi-
 runum, Idunum, Sianticum, Teurnia.
PANNONIAE superioris. Andautonium,
 Bolentium, Bononia, Carrodunum, Emona, Mu-
 roela, Magniana, Lentudum, Nouidunū, Olimacū,
 Petonium, Pretorium, Rhispia, Sala, Sauiaria, Sif-
 cia, Soroga, Sifopa, Valina, Visonium, Vinundria.
PANNO. inferioris. Aquicum, Bassiana, Bere-
 bis, Certissa, Iuollum, Luffonium, Lugionū, Marfo-
 nia, Muscella, Rittium, Salinū, Sirmium, Vacotium.
ILLIRIDIS & Dalmatix. Aluona, Ar-
 gyrotum, Arucia, Andecrium, Bulua, Burnum, Co-
 rinium, Curcum, Delminium, Doclea, Enona, Ende-
 rum, Epicaria, Flauona, Herona, Lopsica, Nedinū,
 Narbona, Ortopla, Onæum, Piguntium, Rizana,
 Saloniana, Scodra, Tarsatica, Velcera, Varuaria.

ITALIA ET


CORSICA, sexta Europæ tabula.

Cōtinet hæc tabula Italiam & Cynnum insulam, cum insulis Italiæ adiacentibus. Parallelus ipsius medius, proportionem habet ad meridianum, quam tria ad quatuor. Circumscribitur tabula ipsa ab ortu sinu Adriatico & mari Ionio. A meridie mari Tyrrheno atq; Ligustico. Ab occasu Alpium montibus atq; Gallia. A septentrione Alpibus quæ sub Rhatia & Vindelicia sunt, atq; Alpino monte, qui sub Norico est, uocaturq; Caruanga, & parte sinus Adriatici.

	H	m	H	m
Roma regia	15	5	1	30
Nicaea Massilien	15	15	2	10
Tarracinae (sive)	15	4	1	30
Neapolis	15	ferè	1	20
Italiae Brundisium	14	50	1	10
Ancon	15	20	1	36
Rauenna	15	24	1	40
Aquileia	15	30	1	45
Beneuentus	15	5	1	15
Capua	15	5	1	20
Cirni Valeria	15	ferè	2	ferè
insule Mariana	15	ferè	2	ferè

Habet diem maximum

ab Alexandria ad occasum



TABVLA EVROPAE VI



Reliqui Italiae pop.
 Vestinorum, Amiternu.
 Sarnitum, Beneventum,
 Boianum, Brutiorum,
 Consentia.
 Corficæ
 Ceruini, Tarrabe
 ni, Titiani, Balato
 ni, Vanacini, Cele
 bensij, Licini, Ma
 crini, Opini, Sim
 bri, Coymaseni.
 Civitates. Pauca, Fi
 fera, Alifia, Cluni
 um, Aluca, Lurinu

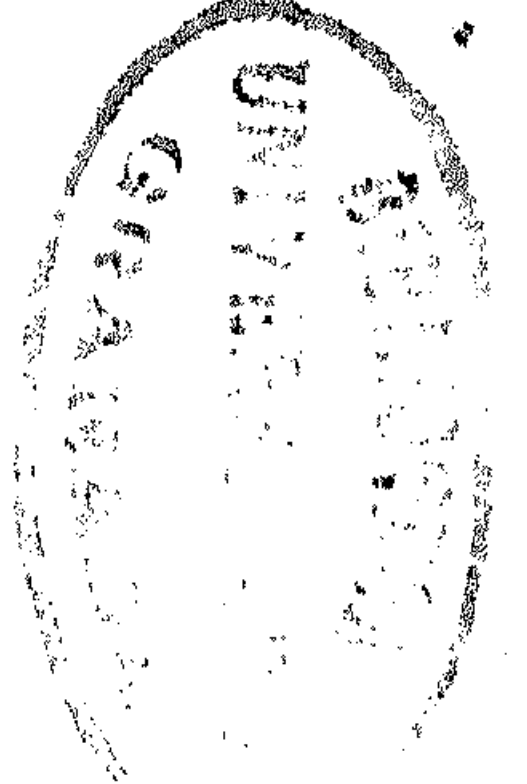
POPVLII ET CIVITATES ITALIAE.
 Masiliensium, Nicaea, Trophæa Augusti. Ligurum, Genua, Polentia, Sabata,
 Tuscorum, Luna, Populonium, Luca, Florentia, Pisa, Perusia, Aretium, Volsiniu,
 Sutrium, Sena. Latinorum, Antium, Formæ, Roma, Tusculum, Aquinum. Cam
 panorum, Vulturum, Cuma, Neapolis, Capua, Suessa. Picentino: um, Suren
 tum, Nola. Lucanorum, Euxentum, Compsa. Brutioru, Regium, Leucopetra.
 Magnæ Græciæ, Locri. Tarentinorum, Tarentum. Salentinorum, Neritum.
 Calabriae, Hydrus. Apulorum, Egnatia, Sipus, Canusium. Frentanorum,
 Isonium, Larinum. Pelignorum, Orton, Cusfelinum, Marucinorum, Tecla
 ta. Picenorum, Ancona, Firmium, Hadria. Semnonu, Pisaurum, Ariminu.
 Gallorum Boiorum, Raucenna. Venetorum, Patavium, Atria. Carnorum, A
 quileia. Histrie, Tergestum. Cenomannorum, Bergomum, Brixia, Verona,
 Tridentum, Cremona. Insubrum, Novaria, Ticinum, Mediolanum, Comum.
 Salastorum, Eporedia. Taurinorum, Augusta. Libycoru, Vercelle. Centro
 norum, Forum Claudij. Lepontinorum, Ofcela. Caturigorum, Eburodunum.
 Segusianorum, Brigantium. Nerusioru, Vintium. Sudriorum, Salina. Gallie
 togatæ, Placentia, Fidentia, Parma, Mutina, Bononia, Fauentia. Vmbrosu, Fo
 rum Sempronij, Assisium. Vilumbrosu, Turde, Spoletium, Nagnia. Sabinoru
 Nursia. Aequiculoru, Cliternum. Marforum, Capra. Prægutioru, Beretra.

Diapötus
 Clima I exitu

Per
 Byzantium

Diario
 mes

Clima
 quintu





SARDINIA


ET SICILIA, SEPTIMA EV-

ROPAE TABVLA.

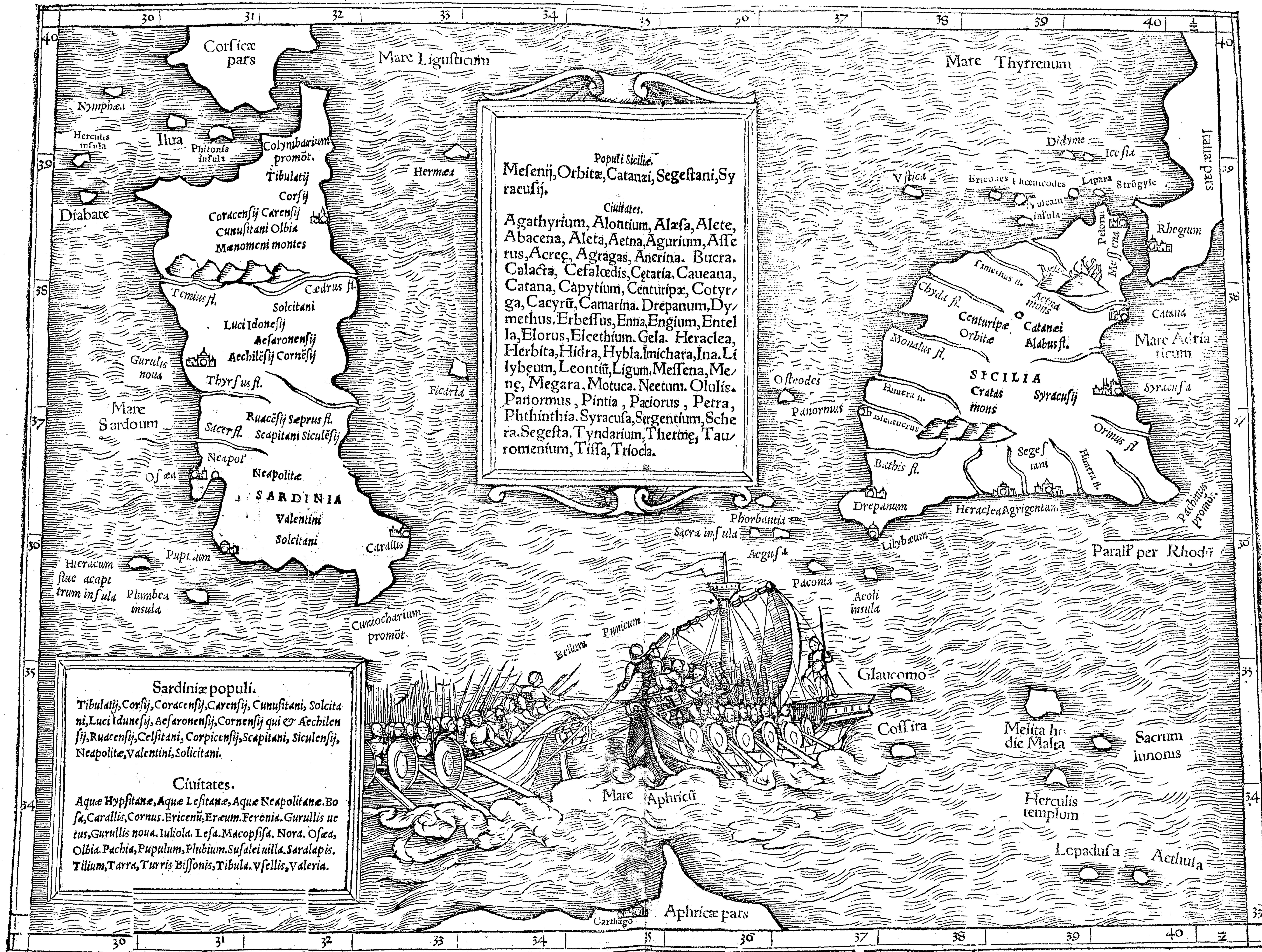
Continet hec tabula Sardinia & Sicilia in
 fulas. Parallelus ipsius medius, proportionē
 habet ad meridianum, quā quatuor ad quinque
 Circūscribitur tabula ipsa ab omni parte pe-
 lago, ab ortu Adriatico, à meridie Africano,
 ab occasu Sardoo, et à septētrione Ligustico.

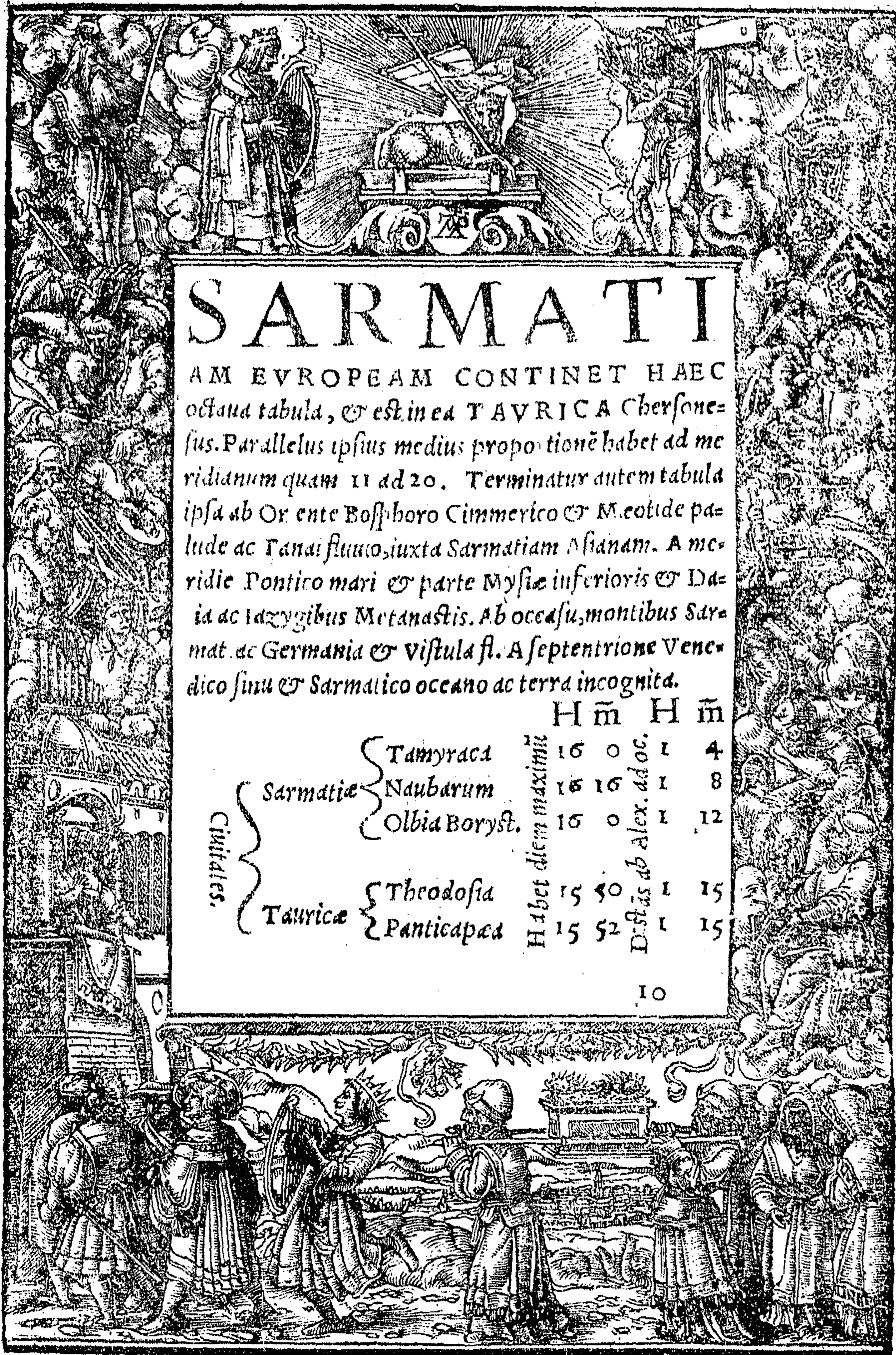
		H	m	H	m
Sardinia	Sulaleos	14	35	1	54
	Carallis	14	30	1	50
	Turris Bisōis	14	30	2	ferē
Ciuita- tes in- signes.	Gurullis noua	14	34	1	58
	Lilybæum	14	30	1	34
	Syracusa	14	38	1	24
	Messena	14	45	1	28
Sicilia	Segesta	14	30	1	34
	Catana	14	40	1	24

Habet diem maximum
 ab Alexandria ad occas.
 distans



TABVLA EVROPAE VII.






SARMATI

AM EUROPEAM CONTINET HAEC octava tabula, & est in ea TAVRICA Chersonesus. Parallelus ipsius medius proportionē habet ad meridianum quam 11 ad 20. Terminatur autem tabula ipsa ab Oriente Bosphoro Cimmerico & Meotide palude ac Tanai fluvio, iuxta Sarmatiam Asianam. A meridie Pontico mari & parte Mysiae inferioris & Dacia ac Iazygibus Metanastis. Ab occasu, montibus Sarmat. ac Germania & Vistula fl. A septentrione Vendico sinu & Sarmatico oceano ac terra incognita.

		H m	H m
Civitates.	Sarmatiae	Tamyraca	16 0 1 4
		Naubarum	16 16 1 8
		Olbia Boryst.	16 0 1 12
Taurica		Theodosia	15 30 1 15
		Panticapæa	15 52 1 15



TABVLA EVROPAE VIII.





NONA EVRO-

PAE TABVLA continet IAZYGES METANASTAS, DACIAM, utranq; Mysiam, Thraciam & Chersonesum. Parallelus ipsius medius proportionē habet ad meridianum quam 43 ad 60. Terminatur autem tabula ipsa ab oriente Pontico mari & Thracio bosphoro atque Propontide & Hellesponto. A meridie Aegæo pelago & Macedonia. Ab occasu Pannonia inferiori ac Dalmatia. A septentrione Sarmatia Europea.

		H	m	H	m
Iazygum	Gormanum	16	0	1	6
Dacie	Salinae	15	50	0	40
	Zarmizegetusa	15	30	1	ferè
Mysie superioris	Rhetiaria	15	15	0	45
	Scupi	15	30	0	50
Mysie inferioris	Odessus	15	30	0	20
	Oescus	15	20	0	40
Thracie	Aenos	15	6	0	30
	Apollonia	15	20	0	20
	Byzantium	15	15	0	16
	Perinthus	15	10	0	20
	Nicopolis	15	12	0	36
	Lysimachia	15	6	0	26
	Præconesus	15	8	0	18
Chersonesi	Eleus	15	8	0	26
	Sestus	15	8	0	20

Ciuitates insignes.

Habet diem maximum

Distans ab Alexandria ad occasum



TABVLA EVROPAE IX.



Vrbes Mysia superioris.
 Arrhibantiu. Dorticu. Eteta. Or
 rea. Singidunu. Scupi. Tanatis,
 Timacu. Viminatu legio. Vende
 nis. Velanis. Mysia inferior.
 Arpis. Carsum. Callatis. Diacu.
 Dausdana. Durostorum legio.
 Hermonactu. Noue. Nuiodunu.
 Niconiu. Ophiusa. Physca. Piro-
 boridana. Regianum. Sucidana.
 Sitiotentu. Trimaniu. Tromarisa.
 ca. Trismis. Tibisca. Tirista. Ta-
 masidana. Tyras. Zargidana.

CIVITATES DACIAE.
 Arcobadara. Angustia. Apulum. Argidana. Car
 sidana. Docirana. Dierna. Hydara. Lizisis. Mar-
 codana. Netindana. Napuca. Petrodana. Pa-
 truisa. Pirum. Paloda. Pinum. Rhamidana. San-
 dana. Singidana. Sornum. Triphulum. Tiasum.
 Tibiscum. Vitidana. Zividana. Zermizirga. Zusi-
 dana. Zuribara. Zarmizegetusa. Zeugma.

THACIAE CIVITATES.
 Abdera. Anchialus. Aphrodisia. Aprae-
 colonia. Bergula. Bisantha. Byzia. Car-
 pudemu. Cabyla. Cypsella. Deuctus.
 Dyma. Drusipara. Heraclia. Lysima-
 chia. Nicopolis. Ostaphus. Opifena. Or-
 celis. Peronticum. Prasiu. Philippo-
 polis. Pergamu. Plotinopolis. Sardica.
 Tonzi. Topiris. Traianopolis. Valla.
 Cherfo. Calliopolis. Cardia. Eleus.

Diaborytheres

Parall
14

Per By
zantium

ASIA minor

43 44 45 46 47 48 49 50 51 52 53 54 55 56 57 58 59

43 44 45 46 47 48 49 50 51 52 53 54 55 56 57 58 59



GRAECIA

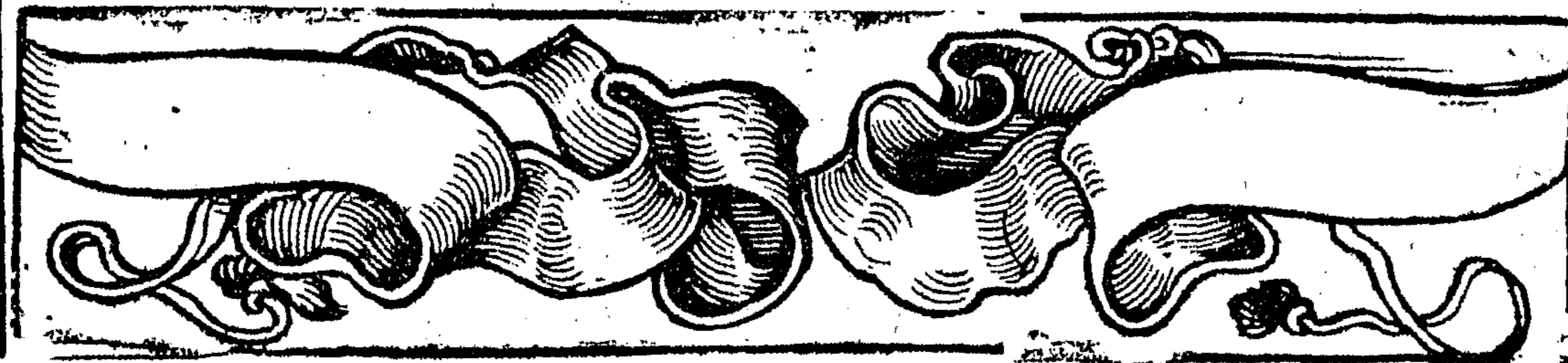

Decima & ultima Europæ tabula. continet Macedoniam, Epirū, Achaiam, & Peloponnesum, insulasq; Cretam & Eubœam cum reliquis adiacentibus insulis. Parallelus eius medius rationem habet ad meridianum quam septem ad nouē. Terminatur autem tabula ipsa ab oriente Aegæo pelago, Myrtooq; & Carpathio.

A meridie Adriatico pelago & Libyco. Ab occasu, Ionio pelago & Adriatico. A septentrione, Dalmatia, Thracia & Myfia superiori.

		H	m	H	m
	Dirrachium	15	0	1	0
	Thessalonica	14	56	0	40
	Amphipolis	15	6	0	40
	Heraclea	15	0	0	50
Macedoniæ	Aedessa	14	56	0	45
	Pella	14	56	0	40
	Larissa	14	50	0	40
	Casandria	14	56	0	38
	Lemnos insula	15	0	0	32
	Nicopolis	14	38	0	48
Epiri	Ambracia	14	38	0	47
	Corcyra insula	14	36	0	56
	Cephalenia i. sula	14	36	0	5
Achaie	Thebæ Bœotiæ	14	38	0	30
	Megara	14	38	0	34
	Athene	14	36	0	30
	Mesena	14	26	0	40
	Corinthus	14	36	0	3
Peloponnesi	Tegea	14	30	0	40
	Argos	14	30	0	38
	Lacedæmon	14	26	0	40
Eubœæ	Chalcis	14	39	0	26
	Carystus	14	39	0	24
Cretæ	Gortina	14	20	0	26
	Cnosus	14	29	0	22

Habet diem maximum

Distans ab Aleo andri ad occasum



TABVLA EVROPAE X.



EPIRICIUITATES.
 Ambracia, Actium, Azelia, Acarnanum, Argos, Astacus, Cassiope, Eleus, Hecatompedum, Omphalum, Torona.
CRETAE Artacina, Camara, Corycum, Cyreum, Dictamum, Gnostus, Inatus, Lebona, Lappa, Minoa, Maralia, Ppsychium,

PELOPONNESI CIUITATES.
 Aegira, Asine, Antigonia, Argos, Aliarius, Blemmina, Bytila, Cyparissae, Coryphasii, Cleone, Dyme, Epidaurus, Gerenia, Helice, Hermione, Lerna, Lilea, Lysias, Leuctrum, Methone, Mesena, Mycenae, Megalipolis, Nemea, Nauplia, Olenus, Olympia, Pisa, Phlius, Prassa, Schenus portus, Sicyon, Stymphalus, Tegea, Tenarium, Tympania, Troicens, Teuthrona.

MACEDONIAE regiones & populi.
 Tulantii, Ecyonio, Orestis, Edonis, Amphaxis, Chalcidica, Paraxia, Pelasgioti, Almopori, Orbelia, Eordei, Aestrai, Iori, Odomanitices, Dessaretii, Lyncestis, Pelagomi, Bisaltia, Parthi, Estiotti.
CIUITATES. Antigonisa, Amantia, Acanthus, Aeantium, Albanopolis, Alorus, Andarissus, Angea, Aegaea, Atinium, Bullis, Berga, Berraea, Casandria, Callitrea, Carrabia, Chata, Cypara, Coronidion, Demetrias, Daulia, Dolicha, Elyma, Euia, Eupatoria, Eupropus, Eretria, Garefcus, Gasorus, Gordenia, Gonnus, Gyrtora, Gomphi, Hypata, Horma, Iolcos, Iorum, Ilegium, Lamia, Larissa, Lete, Moryllus, Myeza, Melitara, Narthacium, Oesyra, Ossa, Pidna, Pagasa, Pella, Pytheum, Phastus, Phalachithia, Sostenis, Scydra, Stobi, Sperchia, Stratonice, Torone, Tricca, Valle.
ACHAIAE CIUITATES. Anticyrrha, Aliarius, Amphisa, Bullia, Cyrrha, Crissa, Creusa, Cnemides Chalcis, Calydon, Coronidion, Cheronia, Copae, Dianephanum, Delphi, Daulis, Delium, Elatia, Erineus, eleusis, Euantia, Lilea, Lebadia, Megara, Marathon, Oropus, Olenus, Opus, Oenoë, Platea, Pythia, Pleurona, Phoea, Pyraeus, Rhamnus, Siphia, Scarphia, Thestie, Thisbe, Thronium.
EVBOEAE. Chalcis, Carystus, Cerinthus, Gerefcus

Diaromes
 Paralleli
 Paralleli
 vnde.


APHRICAE

TABVLA PRIMA, CONTINET AMBAS Mauritanias, Tingitanam & Caesariensem. Parallelus eius medius rationem habet ad meridianum quā 13 ad 15. Terminatur autem tabula ipsa ab oriente Aphrica. A meridie, interiori Libya iuxta Getuliam. Ab occasu, occidentali oceano, & à septentrione, freto Herculeo & Iberico pelago atq; Sardo.

		H	m	H	m	
Civitates insignes.	Mauritania	Tingis	14	30	3	36
	Tingitane	Lixa	14	20	3	36
		Volubilis	14	15	3	30
		Zilia	14	26	3	36
	Caesariensis	Cartena	14	26	3	0
		Iulia Caesar.	14	15	2	56
		Salda (uū)	14	10	2	34
		Oppidiū no	14	15	3	ferè
		Zuchabari	14	15	2	50
	Tubusupto	14	6	2	30	

Habet diem maximum

Distans ab Alexandria ad occasum



APHRICAE TABVLA I.





SECUNDA

APHRICAE TABULA, continet Aphricam minorem & insulas quae circa ipsam sunt. Parallelus eius medius rationem habet ad meridianum, quam 13 ad 15. Terminatur autem tabula ipsa ab oriente Cyrenaica, à meridie, interiori Libya iuxta Getuliam & Eremū. Ab occasu, Mauritania Cæsariensi, à septentrionibus, pelago Afro.

Ciuitates insignes minoris APHRICAE.

	H	m	H	m
Tabraca	14	12	2	fere
Ityca	14	15	1	50
Carthago	14	14	1	40
Adrumentum	14	15	1	30
Magna Leptis	14	8	1	6
Cirta Iulia	14	6	2	15
Sicca Veneria	14	0	2	0
Bullaria	14	6	2	fere
Vithina	14	6	1	42
Thysdrus	14	12	1	30
Mininx insula	14	6	1	20
Cosyra insula	14	20	1	30
Melite insula	14	20	1	20

Habet diem maximum
Distans ab Alexandria ad occasum





ÆG Y P T V M

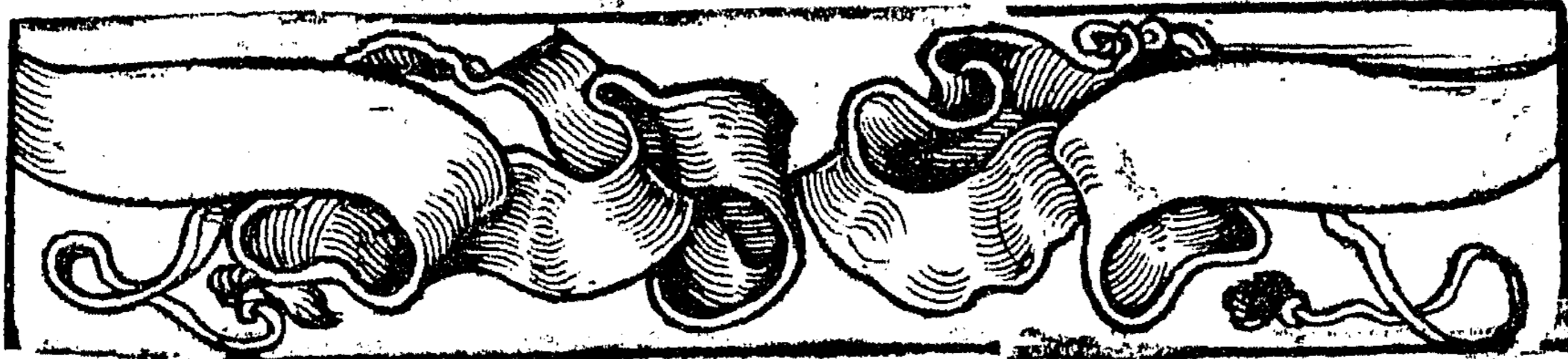
MARMARICAM ET CYRENAICAM, CONTINET HÆC
 tertia Africæ tabula cum adiacentibus insulis. Parallelus eius me-
 dius rationem habet ad meridianum, quam 53. ad sexaginta. Termi-
 natur autem tabula ab ipsa ab ortu Iudæa, Arabia Petrea & sinu
 Arabico. A meridie, interioris Libyæ deserto, & Aethiopia quæ
 sub Aegypto est. Ab occasu, Africa & magna Syrte & parte inte-
 rioris Libyæ. A septentrionibus, Libyco pelago & Aegypto.

	H	m		H	m
Cyrenaicæ	Berenice	14	5	occafumo	50
	Arsinoe	14	5	occafumo	45
	Ptolemais	14	5	occafumo	40
	Apollonia	14	5	occafumo	40
	Cyrene	14	5	occafumo	40
Marmaricæ	Magna Cherson.	14	5	occafumo	30
	Parætonium	14	5	occafumo	15
Libyæ	Alexandria	14	5	o	o
	Pelusium	14	5	ortum	o
	Memphis	13	55	ortum	o
	Ptolemais Hermei	13	45	ortum	o
	Magna Diopolis	13	40	ortum	o
	Syene	13	30	ortum	o
	Ammon	13	50	occafumo	20
	Magna Oafis	13	45	occafumo	parum
	Myformus	13	45	ortum	o
	Berenice	13	30	ortum	o

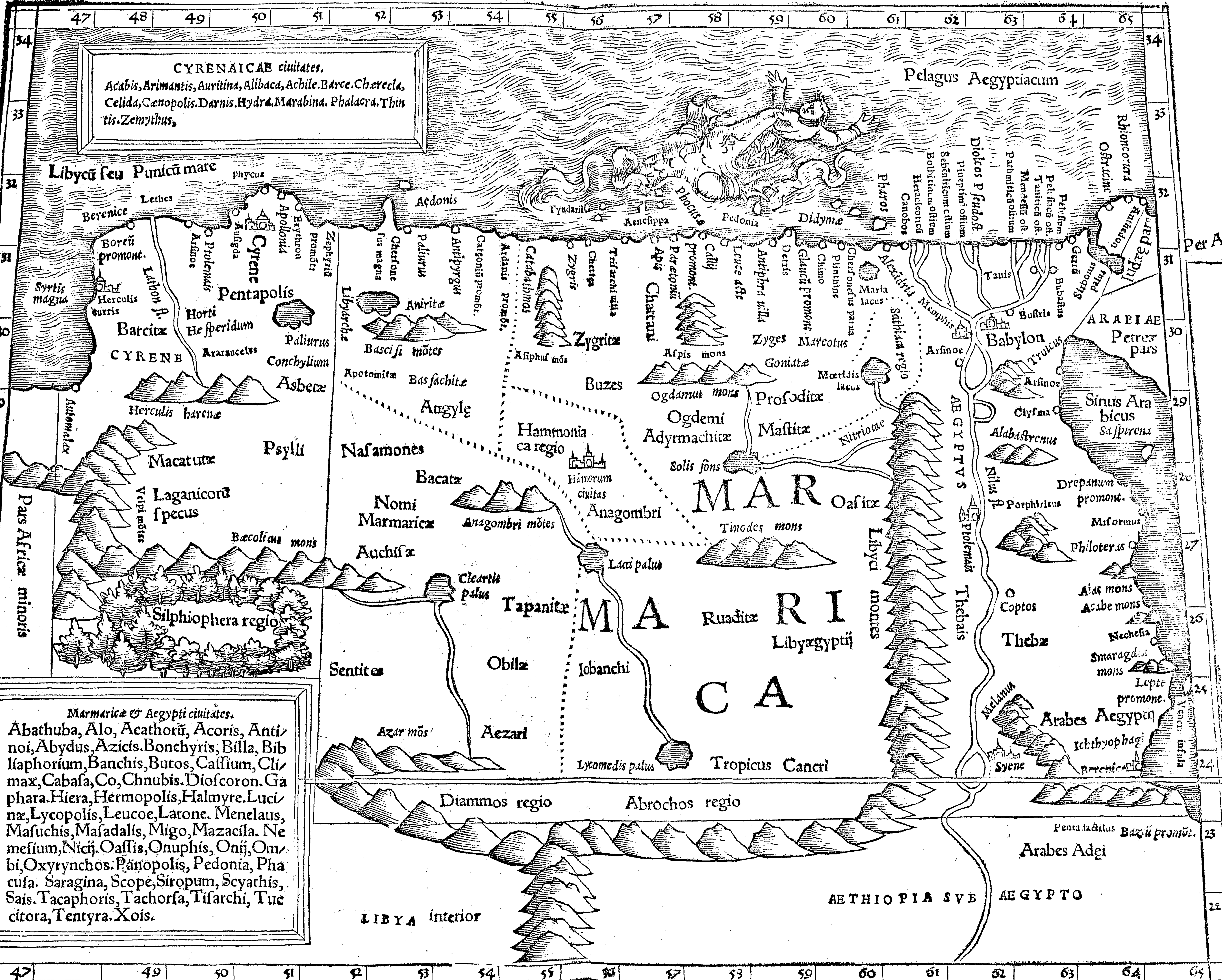
Distans ab Alexandria ad

Habet diem maximum

*Alexandria distat à meridiano Fortunatarum insu-
 larum uersus ortum solis quatuor horis.*



AFRICA TABULA III.



CYRENAICAE ciuitates.
 Acabis, Arimantis, Auritina, Alibaca, Achile. Barce, Cherecla,
 Celida, Cenopolis, Darnis, Hydra, Marabina, Phalacra, Thin
 tis, Zemythus,

Marmarica & Aegypti ciuitates.
 Abathuba, Alo, Acathorū, Acoris, Anti
 noi, Abydus, Azicis, Bonchyris, Billa, Bib
 liaphorium, Banchis, Butos, Cassium, Cli
 max, Cabasa, Co, Chnubis, Dioscoron, Ga
 phara, Hiera, Hermopolis, Halmyre, Luci
 na, Lycopolis, Leucoe, Latone, Menelaus,
 Masuchis, Masadalis, Migo, Mazacila, Ne
 mesium, Nicij, Oassis, Onuphis, Onij, Om
 bi, Oxyrynchos, Panopolis, Pedonia, Pha
 cusa, Saragina, Scope, Siropum, Scyathis,
 Sais, Tacaphoris, Tachorfa, Tifarchi, Tue
 citora, Tentyra, Xois.

Libycū seu Punicū mare

Pelagus Aegyptiacum

MAR

M A R I
 Libygyptij
 C A

LIBYA interior

AETHIOPIA SVB AEGYPTO

Per Alexā.



Q V A R T A

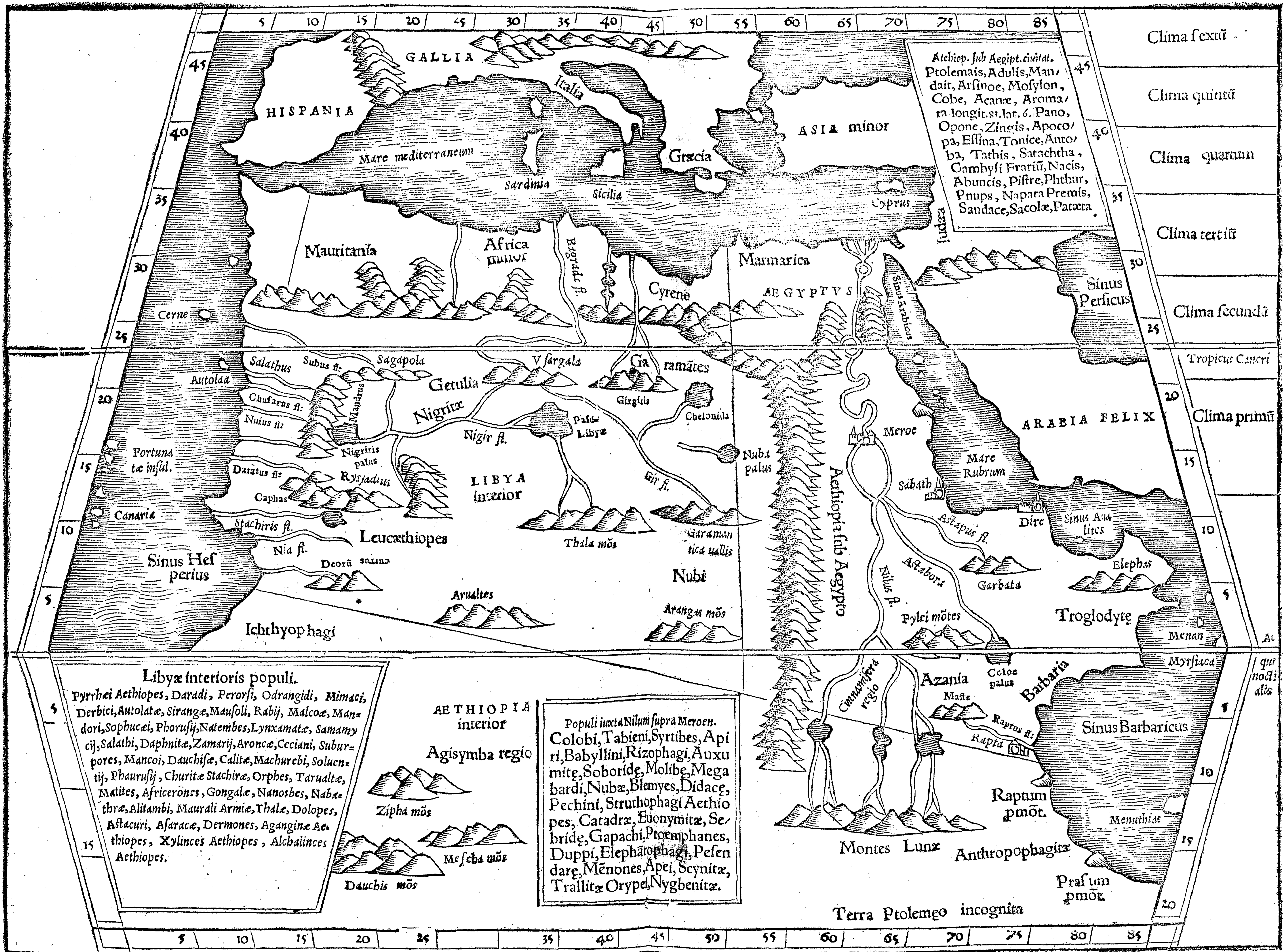
AFRICA tabula, continet interiorē Libyā & Aethiopiā que sub Aegypto est, & eā que interius est cū insulis sibi adiacētibus. Parallelus eius medius rationē habet ad meridianum eandē ferē. Terminatur autē tabula ipsa ab ortu Arabico sinu & mari rubro ac sinu Barbarico & parte Indici pelagi. A meridie terra incognita: ab occasu, Oceano occidentali. A septentrionibus, Mauritanijis duabus & Africa ac Cyrenaica, Aegyptoq̃.

		H	m		H	m	
Libyae interioris	{	Autolalæ	13	30	occas.	3	20
		Larzitha	12	45	occas.	3	0
		Thamōdocana	13	5	occas.	2	30
		Gira	13	8	occas.	1	30
Ciuitates insulares Aethiopiae sub Aegypto	{	Garama	13	20	occas.	1	8
		Napata	13	15	ortum	0	10
		Meroe	13	0	ortum	0	4
		Ptolemais ferarū	13	0	ortum	0	26
		Adulis	12	40	ortum	0	30
		Dire	12	40	ortum	1	0
		Mosylum	12	30	ortum	1	15
		Aromata	12	20	ortum	1	30

Habet diem maximum distans ab Alexandria ad



AFRICA TABULA IIII



45	Clima sextū
40	Clima quintū
35	Clima quartū
30	Clima tertīū
25	Clima secundū
20	Tropicus Cancrī
15	Clima primū
10	
5	

Aethiop. sub Aegypt. ciuitat.
 Ptolemais, Adulis, Man-
 dait, Arsinoe, Mosylon,
 Cobe, Acanæ, Aroma-
 ra longit. s. lat. 6. Pano,
 Opone, Zingis, Apoco-
 pa, Essina, Tonice, Anto-
 ba, Tathis, Satachtha,
 Cambyli Frarisi, Nacis,
 Abuncis, Pistre, Phthur,
 Pnups, Napara Premis,
 Sandace, Sacolæ, Patæra.

Libyæ interioris populi.
 Pyrrhei Aethiopes, Daradi, Perorsi, Odrangidi, Mimaci,
 Derbici, Autolatæ, Sirange, Mausoli, Rabij, Malcoæ, Man-
 dori, Sophucæi, Phorusij, Natembes, Lynxamatæ, Samany-
 cij, Salathi, Daphnitæ, Zamarij, Aronæ, Ceciani, Subur-
 pores, Mancoi, Dauchisæ, Calitæ, Machurebi, Soluen-
 tij, Phaurusij, Churitæ, Stachiræ, Orphes, Tarualtæ,
 Matites, Africerones, Gongalæ, Nanosbes, Naba-
 thræ, Alitambi, Maurali Armie, Thale, Dolopes,
 Astacuri, Asaracæ, Dermones, Agangine Aethiopes,
 Xylincæ Aethiopes, Alchalincæ Aethiopes.

ÆTHIOPIA interior
 Agisymba regio
 Populi iuxta Nilum supra Meroen.
 Colobi, Tabieni, Syrtibes, Aperi, Babyllini, Rizophagi, Auxumite, Soboridæ, Molibæ, Megabardi, Nubæ, Blemyes, Didacæ, Pechini, Struthophagi Aethiopes, Catadræ, Euonymitæ, Serbridæ, Gapachi, Proemphanes, Duppi, Elephatophagi, Pefendare, Mēnones, Apei, Scynitæ, Trallitæ, Orypei, Nygbenitæ.



Terra Ptolemeo incognita

At
 que
 nocti
 alis

TABVLA I.

ASIAE.



Continet hæc tabula Pontum & Bithyniã & quæ proprie Asia dicitur, ac Lyciam & Galatiã. Pamphiliam item, Cappadociam & Ciliciam. Parallelus ipsius medius rationem habet ad meridianum, quam 3. ad 4. Terminatur autem tabula ipsa ab ortu Armenia maiori & parte Syriæ, ab Austro mari Carpathio, Lyciaco, Pamphiliocq; & Angustijs Ciliciæ, et sinu Iffico. Ab occasu mari Thracio, Bosphoro, & Aegeo pelago ac Icario & Myrtoo. Ab arctis, Pontico mari.

		H	m	H	m
Bithyniæ	Chalcedon	15	15	0	15
	Nicomedia	15	14	0	10
	Apamia	15	5	0	12
	Heraclæa Ponti	15	15	0	4
	Nicæa	15	7	0	10
	Cyzicus	15	0	0	15
	Troas Alexandri	15	0	0	19
	Pergamus	14	55	0	12
	Smyrna	14	45	0	8
	Ephesus	14	40	0	12
Asiæ propriæ	Miletus	14	37	0	8
	Cnidus	14	30	0	15
	Sardis	14	45	0	7
	Magnesiã	14	40	0	7
	Apamia	14	45	0	0
	Cibyra	14	52	0	0
	Mitylene	14	57	0	15
	Chios	14	45	0	15
	Rhodos	14	30	0	7
Lyciæ	Patara	14	30	0	0
	Andriacæ	14	30	0	0
	Myra	14	35	0	0
	Sinope	15	20	0	15
Galatiæ	Amisus	15	15	0	20
	Ancyra	15	7	0	10
	Therma	15	7	0	0
	Pessenus	15	0	0	0
Pamphiliæ	Sida	14	30	0	12
	Perga	14	35	0	7
	Aspendus	14	35	0	8
Cappadociæ	Termessus	14	37	0	7
	Trapezus	15	15	0	40
	Comana Pontica	15	5	0	29
	Maza quæ & Casarea	14	50	0	23
Armenia minoris	Comana Cappadociæ	14	45	0	30
	Melitena	14	50	0	40
	Nicopolis	15	0	0	39
	Satala	15	7	0	39
Ciliciæ	Selenus	14	30	0	15
	Pompeiopolis	14	35	0	29
	Mallos	14	30	0	33
	Tarsus	14	35	0	30
	Adana	14	35	0	31

Ciuitates insignes.

Distat ab Alexandria ad occasum

Habet diem maximum

Distat ab Alexandria versus ortum

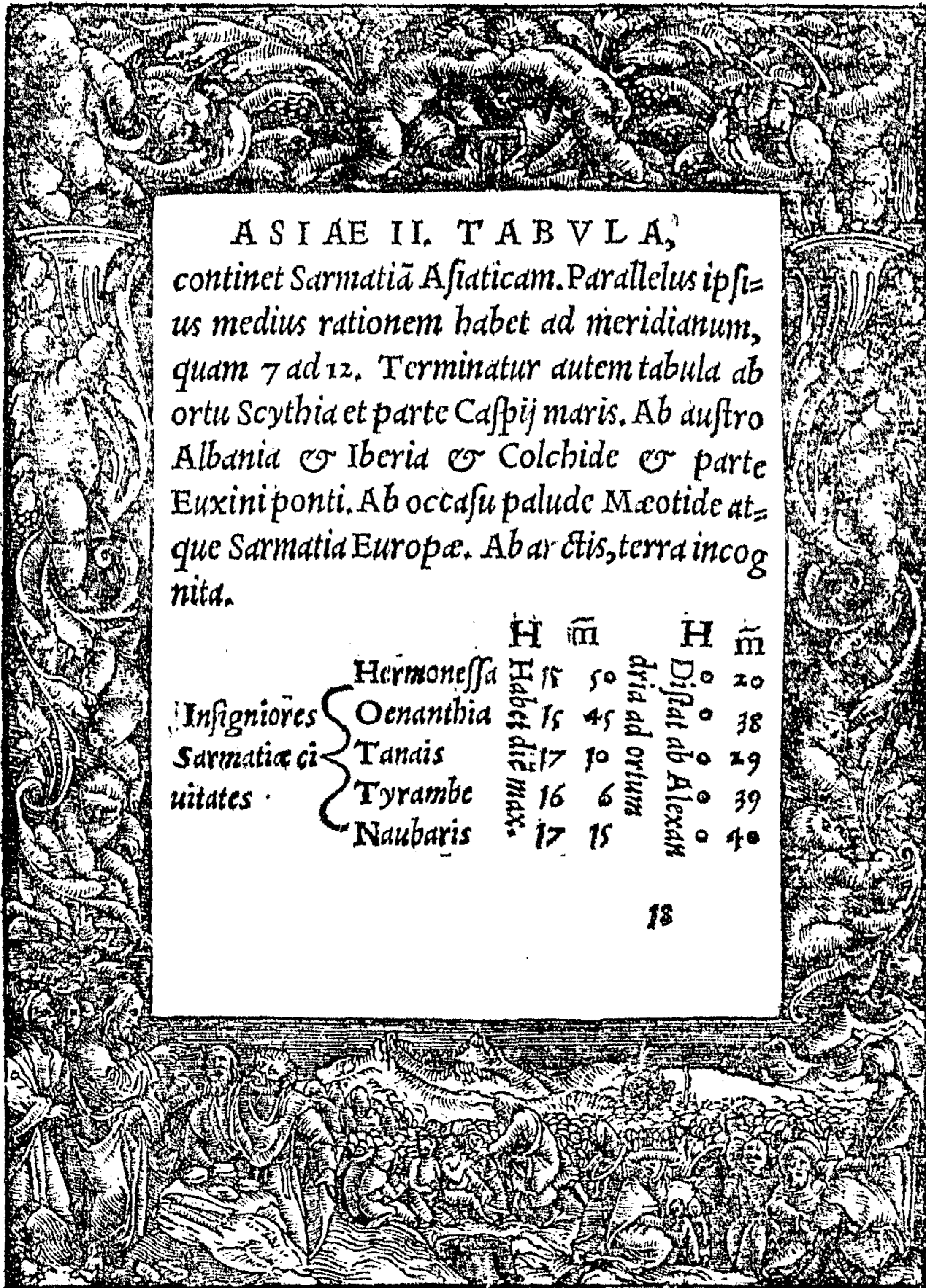
TABVLA ASIAE I.



Mutationes nominum.
Ioniam, nunc Quisicum. Trapeus, Ienech, Iconi, Cogni. **Macedonia, Albania.** Lycia, Briaia. **Mazaca,** regalis Cappadociae ciuitas, à Tyberio appellatur **Cæsarea,** ubi sanctus Basilius episcopus fuit. **Hellespontus,** Brachium sancti Georgij. **Prusa, Bursa,** Asiatici imperij, hoc est, Turcarum cap. i.

Ciuitates.
PONTI & Bithyniae. Olbia, Apamia, Artact, Tion, Libyssa, Patanium, Claudiopolis, Nicæa, Prusa, Iuliopolis.
ASIAE Minoris. Cyzicus, Parium, Lampfacus, Dardanum, Adramyttium, Pitane, Myrina, Phocæa, Clazomene, Phusca, Traianopolis, Philadelphia, Tripolis, Laodicia, Anthiochia, Magnesia, Hierapolis.
LYCIAE. Calinda, Telmesus, Myrra, Olympus.
GALATIAE. Theutrania, Cimolis, Germanopolis, Pompeiopolis, Ancyra, Andrappa.
PAMPHYLIAE. Sydrea, Vranopolis, Aspèdus.
CAPPADOCIAE. Themiscyra, Polemonium, Ischopolis, Neocæsarea, Diocæsarea.
ARMENIAE minoris. Satala, Cizara.
CILICIAE. Aphrodisia, Coricus, Pompeiopolis, Seleucia, Cæsarea.


ixtum
Clim.
Per Bizantiu
quintum
Diaromes
Clima
quartum
Diarhodos
Clima



ASIAE II. TABVLA,

continet Sarmatiã Asiaticam. Parallelus ipsius
 medius rationem habet ad meridianum,
 quam 7 ad 12. Terminatur autem tabula ab
 ortu Scythia et parte Cassij maris. Ab austro
 Albania & Iberia & Colchide & parte
 Euxini ponti. Ab occasu palude Maotide at-
 que Sarmatia Europæ. Ab arctis, terra incog-
 nita.

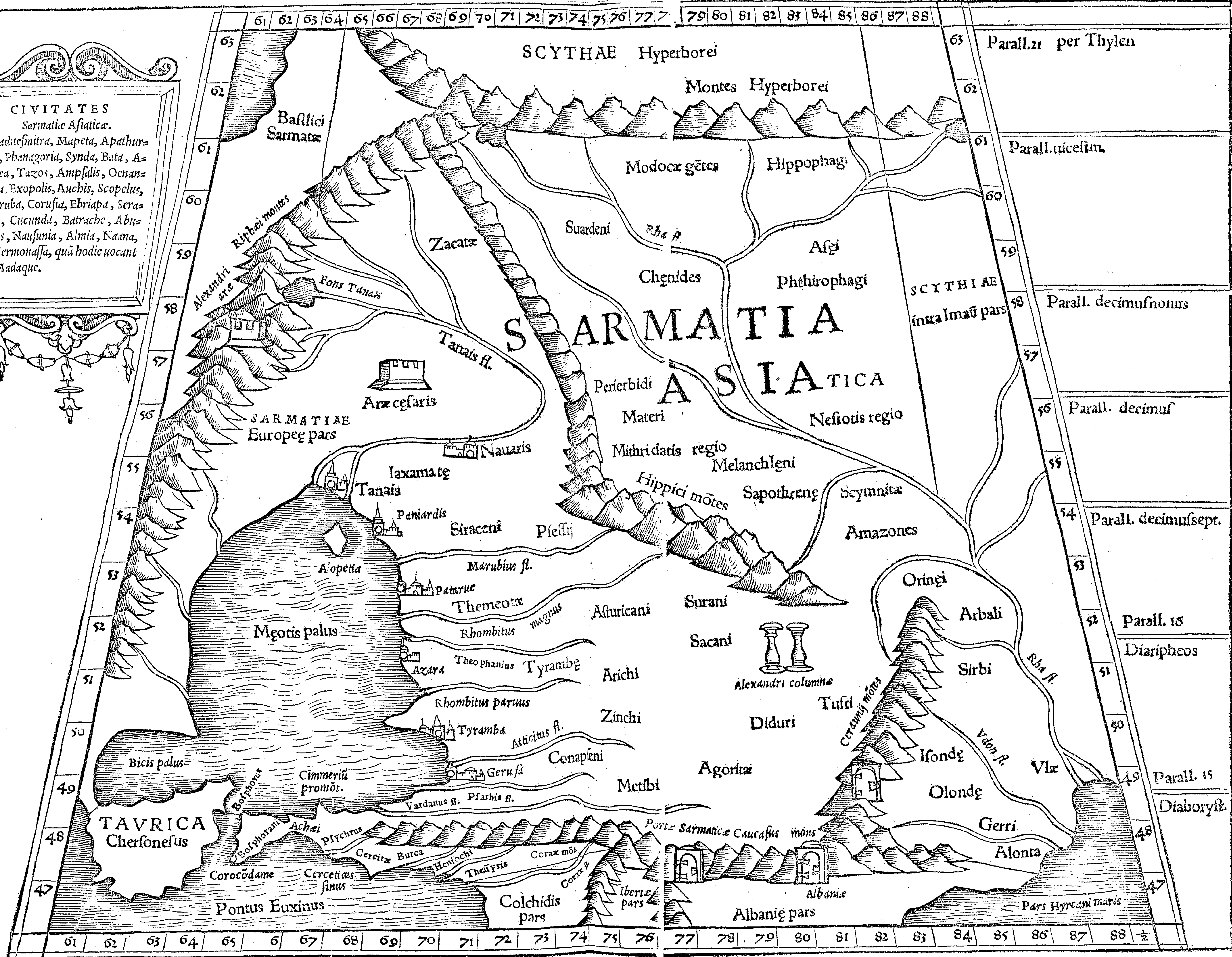
	H	m	H	m
Hermonessa	15	50	Distat ab Alexan	20
Insigniores	15	45	Distat ab Alexan	38
Sarmatiæ ci- uitates	17	30	Distat ab Alexan	29
Tanais	16	6	Distat ab Alexan	39
Tyrambe	17	15	Distat ab Alexan	40
Naubaris				



TABVLA ASIAE II

CIVITATES
Sarmatiae Asiaticae.

Axaditesmitra, Mapeta, Apathurgus, Phanagoria, Synda, Bata, Achea, Tazos, Ampsalis, Oenanthis, Exopolis, Auchis, Scopelus, Suruba, Corusia, Ebriapa, Seraca, Cucunda, Batrache, Abunis, Nausunia, Almia, Naana, Hermonassa, quae hodie uocant Madaque.



63 Parall. 21 per Thylen

62

61 Parall. uicesim.

60

59

58 Parall. decimusnonus

57

56 Parall. decimus

55

54 Parall. decimussept.

53

52 Parall. 18

51 Diaripheos

50

49 Parall. 15

48 Diaboryst.

47



TER TIA ASIAE

tabula continet Colchidem, Iberiam, Albaniam & Armeniam maiorem. Parallelus ipsius medius rationem habet ad meridianum, quam undecim ad quindecim. Terminatur autem tabula ipsa ab ortu parte Caspij maris & parte Media, à meridie, Assyria & Mesopotamia. Ab occasu, Cappadocia & parte Euxini ponti. Ab arctis, Sarmatia Asiatica.

		H	m	H	m	
Colchidis	{	Dioscuria	15	45	Distat ab Alexandria	0 43
		Phasis	15	29	versus ortum	0 50
Iberie	{	Artanissa	15	40		1 0
		Armactica	15	29		1 0
Albanie	{	Gætara	15	30		1 19
		Albana	15	30		1 26
Armenie maioris	{	Artaxata	15	10		1 20
		Armauria	15	14		1 6
		Thospia	14	52		1 ferè
		Artemita	14	50		1 14

Habet diem maximum



TABVLA ASIAE III



CIVITATES
COLCHIDIS. Diofcuria, que & Sebastopolis, Siganeum, Madia, Sarace, Zadrus.
IBERIAE. Aginna, Vafeda, Varica, Zaliffa.
ALBANIAE. Teleba, Gelda, Tagoda, Samunis, Embolea, Baruca, Miffa, Chadacha, Alamus, Thilabis, Thaiuna.
ARMENIAE minoris. Sataphara, Cholua, Patinna, Batinna, Sacalbina, Arfarata, Naxuana, Timiffa, Cubina, Phandalia, Citamum, Babila, Legerda, Belcannia, Colchis, Phora, Mepa, Caputa, Colfa, Tigranoama, Artagigarta, Corra, Anzeta, Cholidama, Pherendis, Sardena.

Parall. 14
 Diapontus
 Parall. 13
 Per Byzantium
 Parall. 12
 Diaromes
 Parall. 11
 Par.
 II

Clima sextum
 Cima quintum



Q V A R T A


ASIAE tabula continet Cyprum, Syriam Palestinam, Arabiam duplicem, Mesopotamiam & Babyloniam. Parallelus ipsius medius rationem habet ad meridianum, quam 5. ad 6. Terminatur autem tabula ipsa ab ortu Assyria & Susiana & parte sinus Persici. Ab austro parte eiusdem Persici sinus, felici Arabia & interiori parte sinus Arabici. Ab occasu, parte Aegypti & mari Aegyptio, Syriaco atq; Pamphilio ac Issico sinu & Cilicia. Ab Arctis, angustijs Ciliciae & parte Cappadociae & maioris Armenie.

Ciuitates in
signes.

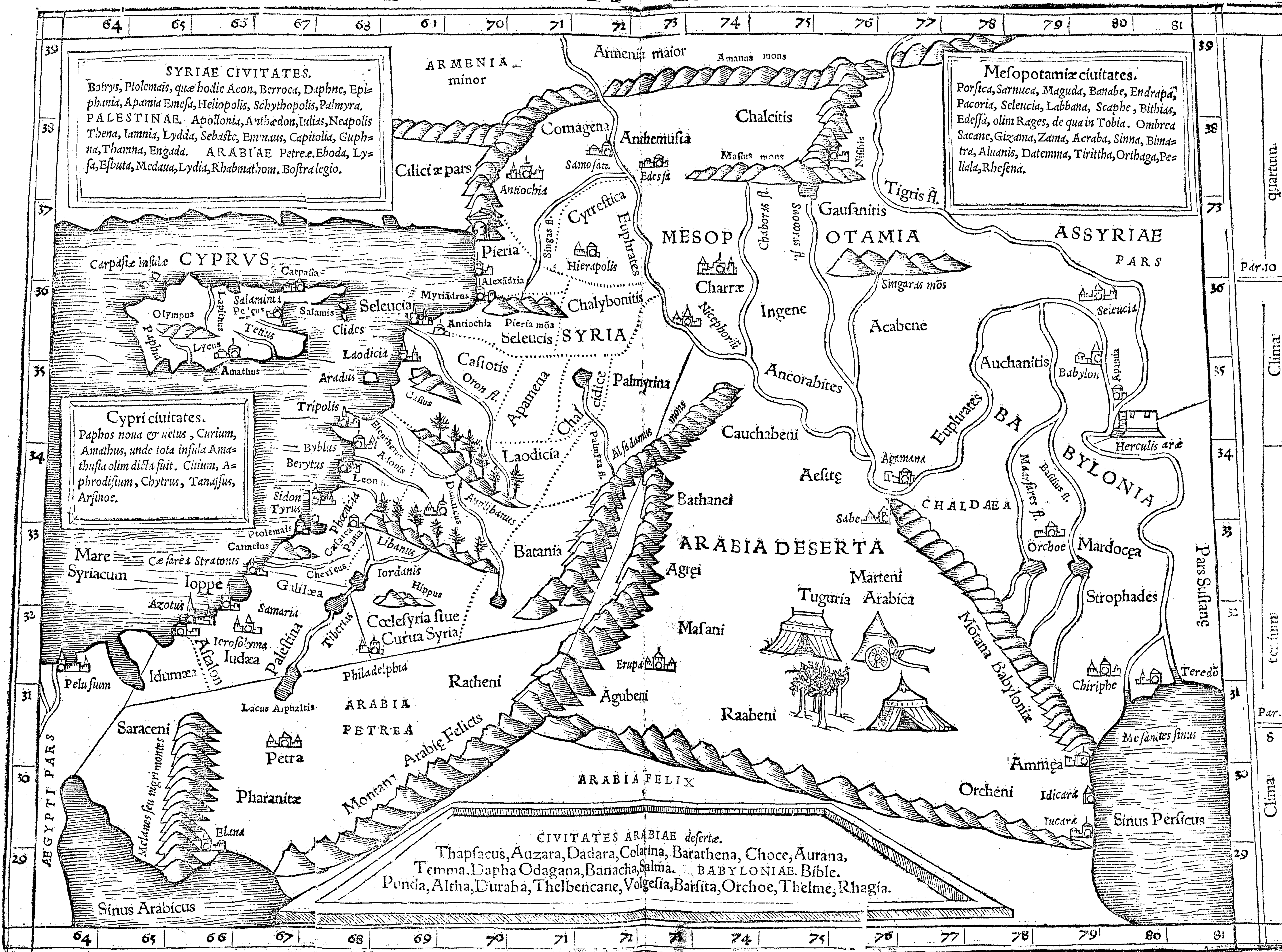
		H	m	H	m
Cyprum	Paphus	14	26	0	15
	Amanthus	14	25	0	22
	Salamis	14	29	0	27
	Laodicia	14	26	0	34
Syria	Hierapolis	14	31	0	44
	Apamia	14	26	0	40
	Palmyra	14	15	0	51
	Heliopolis	14	15	0	34
	Panais Casarea	14	15	0	29
Palestina	Damascus	14	15	0	37
	Casarea Stratonis	14	12	0	26
	Ascalon	14	8	0	20
	Neapolis	14	8	0	28
	Hierosolyma	14	8	0	24
Arabie Pen- tree	Petra	14	0	0	27
	Medaba	14	2	0	34
	Bostra	14	8	0	39
	Edessa	14	40	0	50
Mesopotamiae	Nisibis	14	40	1	0
	Nicephorium	14	26	0	54
	Lambana	14	30	1	10
	Seleucia	14	29	1	15
Babylonia	Babylon	14	25	1	15
	Barsita	14	20	1	3
	Orchoa	14	14	1	3
	Teredoni	14	5	1	20

Habet diem maximum

Distat ab Alexandria versus ortum



TABVLA ASIAE IIII



SYRIAE CIVITATES.
 Botrys, Ptolemais, quae hodie Acon, Berroca, Daphne, Epiphania, Apamia Emesa, Heliopolis, Schythopolis, Palmyra.
PALESTINAE. Apollonia, Anthedon, Iulias, Neapolis Thena, Iamnia, Lydda, Sebaste, Emnaus, Capitolia, Guphna, Thanna, Engada. **ARABIAE** Petre. e. Eboda, Lyssa, Esbuta, Mcdaua, Lydia, Rhabmathom. Bosfra legio.

Mesopotamiae civitates.
 Porfica, Sarnuca, Maguda, Banabe, Endrapa, Pacoria, Seleucia, Labbana, Scaphe, Bithias, Edessa, olim Rages, de qua in Tobia. Ombrea Sacane, Gizama, Zama, Acraba, Sinna, Bimatra, Aluanis, Datemma, Tirittha, Orihaga, Periala, Rhefena.

Cypri civitates.
 Paphos noua & uetus, Curium, Amathus, unde tota insula Amathusia olim dicta fuit. Citium, Aphrodisium, Chytrus, Tanajus, Arfinoe.

CIVITATES ARABIAE deserte.
 Thapsacus, Auzara, Dadara, Colatina, Barathena, Choe, Aurana, Temma, Dapha Odagana, Banacha, Salma. **BABYLONIAE.** Bible, Punda, Altha, Duraba, Thelbencane, Volgesia, Barfita, Orchoe, Thelme, Rhagia.

quartum
 Par. 10
 Clima
 Pars Sulfane
 terram
 Par.
 Clima



TABVLA V


ASIAE.

Continet hæc tabula Assyriam, Susianam, Mediam, Persicam, Parthiam, & Carmaniam desertam. Parallelus ipsius medius, rationem habet ad meridianum, quam quatuor ad quinque. Terminatur autem tabula ipsa ab ortu Aria, ab austro Carmania & sinu Persico. Ab occasu, Babylonia ac Mesopotamia & parte maioris Armeniæ. A septentrionibus, Hircani maris parte & regione Hyrcaniæ.

		H	m	H	m
Assyriæ	Ninus	14	36	1	7
	Arbila	14	37	1	20
	Ctesiphon	14	25	1	20
Susianæ	Susa	14	20	1	35
	Tariana	14	12	1	29
	Cyropolis	15	0	1	40
Mediæ	Ecbatana	14	40	1	50
	Arfacia	14	30	1	50
	Europus	14	35	2	14
	Axima	14	19	1	50
Persidis	Persepolis	14	15	2	4
	Marassium	14	20	2	10
	Taoca	14	0	2	0
Parthiæ	Hecatopylus	14	40	2	20
	Ambrodax	14	44	2	19
	Aracana	14	40	2	24

Disat ab Alexandria versus ortum

Habet diem maximum





ARABIAM FE

licem atq; Carmaniam continet hæc vi. Asiæ tabula. Paralle-
 lus ipsius medius, rationem habet ad meridianū, quam decē
 ad duodecim. Terminatur aut tabula ipsa ab ortu Gedrosia
 & Indico pelago. Ab austro, pelago Indico & mari rubro.
 Ab occasu, sinu Arabico, & à septentrionibus, utraque Ara-
 bia, Petrea & deserta, ac sinu Persico & Carmania deserta.

	H	m	H	m
Badeo	13	15	0	40
Pudni	13	0	0	50
Muza	12	30	0	59
Ocelis	12	45	1	0
Arabia emporiū	12	44	1	20
Cane	12	45	1	39
Arabiæ Felicis } Gerra	13	30	1	20
Mara	13	7	1	4
Omanum	13	14	1	10
Menambis	13	0	1	0
Sabbatha	13	0	1	7
Sabe	12	45	1	4
Sapphar	12	45	1	50
Dioscoridis ins.	12	35	1	46
Sarapidis insula	13	6	2	15
Apphana insula	13	50	1	24
Armuzæ	13	30	2	15
Carmaniæ } Samydace	13	27	2	39
Carmana regia	13	55	2	40
Carmina insula	13	7	2	45

Ciuitates insignes

Habet diem maximum

Diffat ab Alexandria ne rūs ortum

Quædam ex signatis ciuitatibus habent solem semel in anno supra uerticem, quæ scilicet sub Tropico
 cancri sitæ sunt: quædam bis, quæ aliquot gradus à Cancro ad æquatore[m] declinant.



TABVLA ASIAE VI



Populi ARABIAE felicis.
 Cinedocolpita, Cassaniti, Elefari, Homerita, Adramita, Sachalite, Anariti, Aegai, Themi, Ledniti, Abucei, Scenita, Oadite, Saraceni, Thamydeni, Athrita, Masemanes, Vdeni, Leceni, Asateni, Isifite, Catanite, Thanuite, Manite, Alapeni, Maliche, Minei, Doeni, Mucrite, Sabai, Achite, Malangite, Wite, Bliulai, Omancite, Cottabani, Iobarite, Alumeote, Sophonite, Cithcanite, Arabanite, Cathramonite, Sarite, Tappharite, Rhatina, Maphorite, Asceite, Massonite, Gerri, Sideni, Darræ, Banubari, Arse.


Parall. 8
 Dialexãdros
 CLIMA 2
 Parall. 6
 Dialexãdros
 Parall. 4
 Diameroc
 Parall.
 3
 Par
 2
 7
 6
 5
 4

SEPTIMA

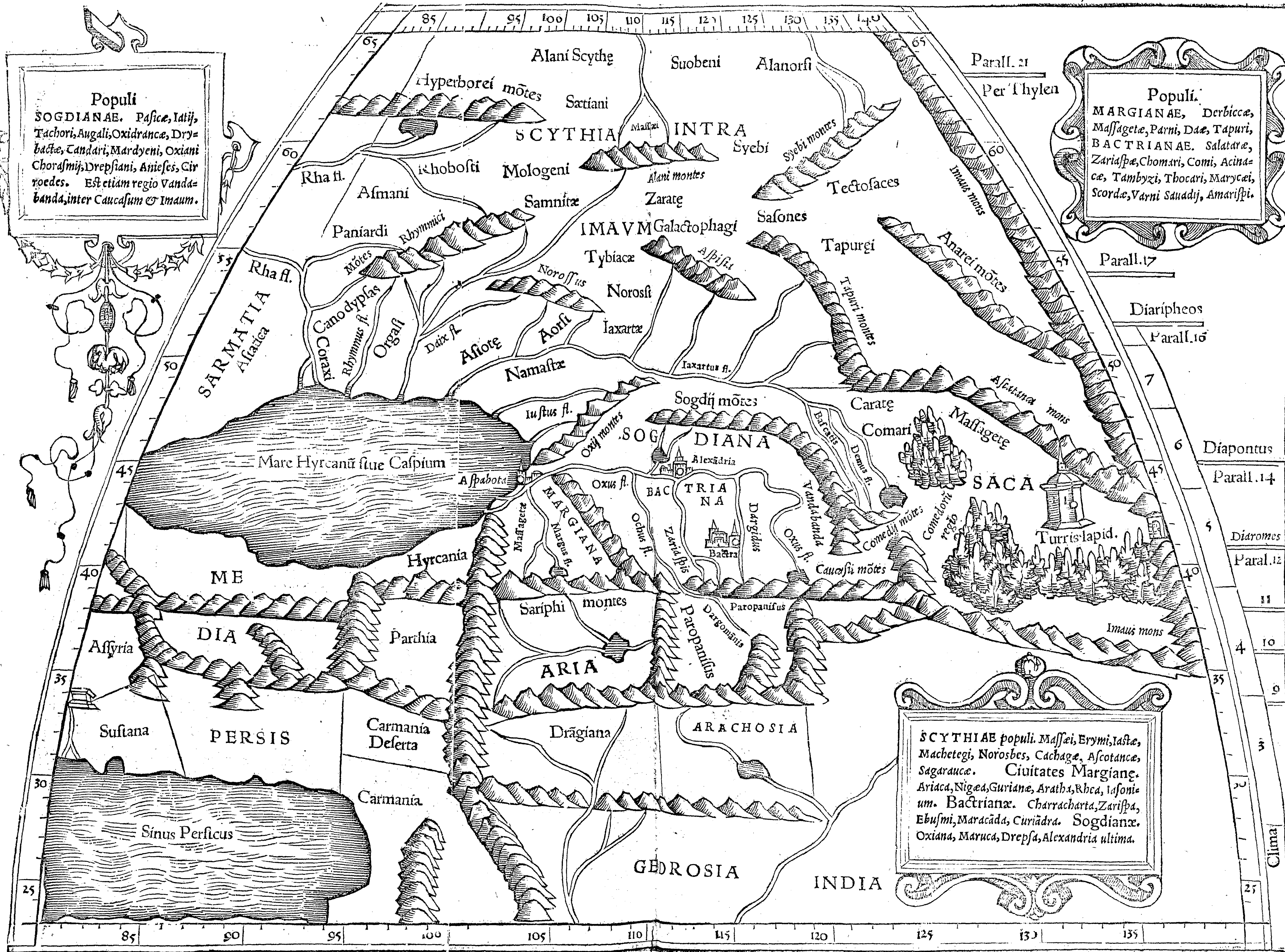
ASIAE Tabula continet Margianam, Bactrianam, Sogdianam, Sacas & Scythiam intra Imaum montem. An numeratur & Hyrcania, quae tamen in quinta Asiae tabula locum habet. Parallelus ipsius medius, rationem habet ad meridianum, quam duo ad tria. Terminatur autem tabula ipsa ab ortu Scythia quae intra Imaum montem est, ab austro, monte Imao qui supra Indos est, qui intra & extra Gangem sunt. Praeterea Paropanisadibus & Aria ac Parthia & parte Hyrcani maris. Ab occasu, parte Mediae & Hyrcani pelagi & Sarmatia Asiatica. Ab arctis, terra incognita.

		H	m	H	m	
Civitates insignes	Hyrcaniae	Hyrcania	14	56	Diffat ²	34
		Amarusa	14	56	Diffat ²	20
	Margianae	Antiochia	15	ferè	3	4
		Nigaa	15	0	3	0
	Bactriae	Characharta	15	20	Alex ³	24
		Zarispā	15	23	3	40
		Bactra	15	0	3	44
	Sogdiana	Maracanda	14	50	3	29
		Oxiana	15	29	3	49
		Maruca	15	20	3	49
		Drepfa	15	30	4	0
	Scythiae	Alexadria	15	0	4	7
Aspabota		15	20	2	49	
Dauaba		15	30	2	59	

Habet diem maximum



TABVLA ASIAE VII.



Populi
 SOGDIANA. Pasice, Iatij,
 Tachori, Augali, Oxidranca, Dry-
 bacte, Candari, Mardyeni, Oxiani
 Chorasmi, Drepiani, Anieses, Cir-
 roedes. Est etiam regio Vanda-
 banda, inter Caucasum & Imaum.

Populi.
 MARGIANA. Derbicca,
 Massageta, Parni, Dae, Tapuri,
 BACTRIANA. Salatare,
 Zariaspae, Chomari, Comi, Acina-
 ce, Tambyzi, Thocari, Marycai,
 Scordae, Varni Saudij, Amarispi.

SCYTHIAE populi. Massai, Erymi, Iasta,
 Machetegi, Norosbes, Cachage, Ascotanca,
 Sagarauca. **Ciuitates Margiane.**
 Ariaca, Nigeda, Guriana, Arathi, Rhea, Isomi-
 um. **Bactrianæ.** Charracharta, Zariaspae,
 Ebusmi, Maracada, Curiadra. **Sogdianæ.**
 Oxiana, Maruca, Drepfa, Alexandria ultima.

Clima



OCTAVA ASIAE TABULA cōtinet Scythiam extra Imaū mōtem & Sericam. Parallelus ipsius medius, rationē habet ad meridi anum, quam duo ad tria. Terminatur autē tabula ipsa ab Arc̄tis et ortu terra incognita, à meridie Sinis & Indię parte. Ab occasu, Sacis & Scythia intra Imaum montem.

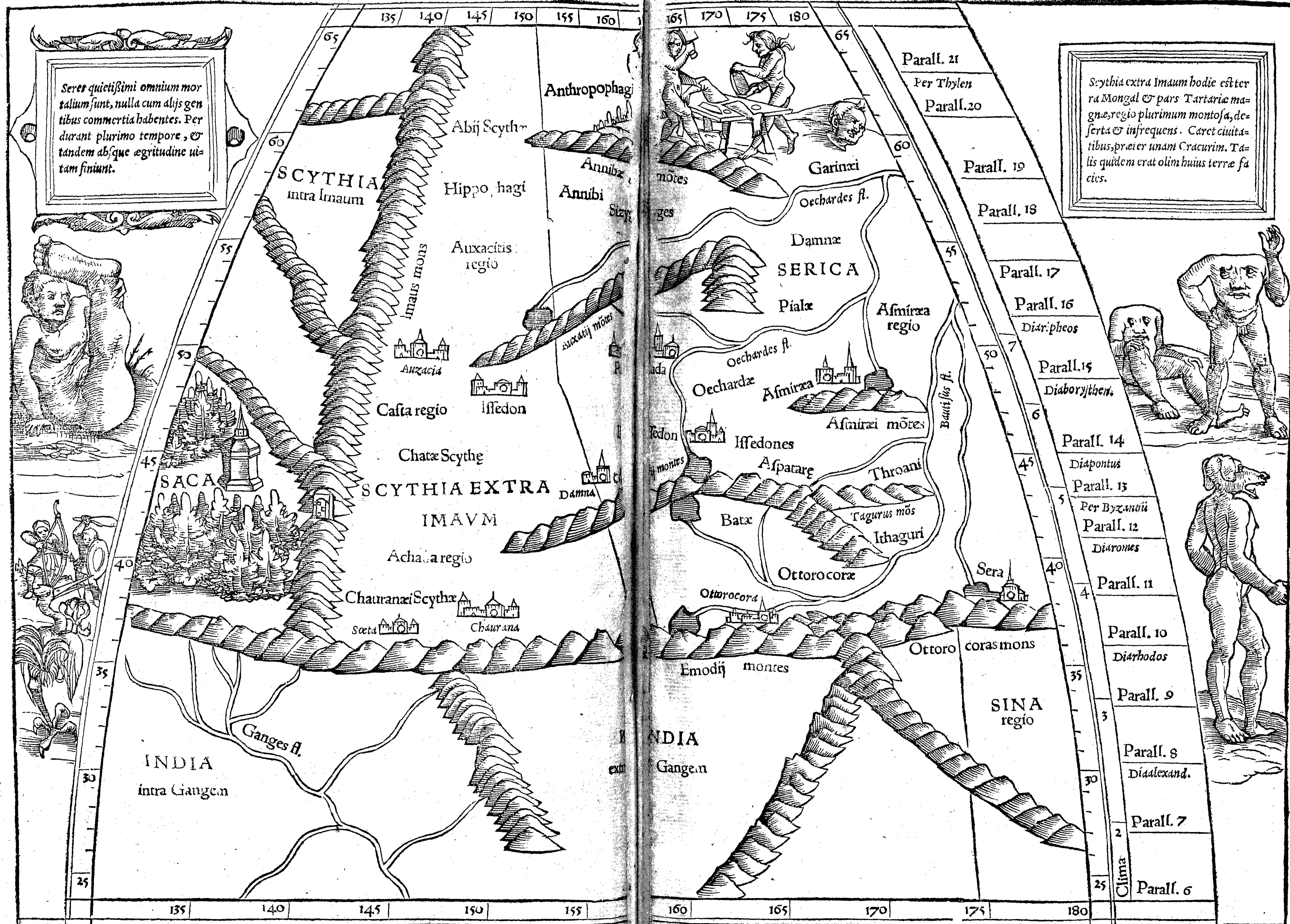
H m̄ H m̄

Scythie Caritates insigniores Serice	}	Iffedon Scythica	16	7	6	0	Dispat ab Alexand. versus ortum
		Auzacia	16	36	5	55	
		Iffedon Serica	15	30	6	49	
		Drosache	15	10	7	8	
		Ottorocora	14	39	7	0	
		Metropolis Sera	14	45	7	55	

Habet diem maximum



TABVLA ASIÆ VIII




Seres quietissimi omnium mortalium sunt, nulla cum alijs gentibus commertia habentes. Perdurant plurimo tempore, & tandem absque ægritudine uitam finiunt.

Scythia extra Imaum hodie est terra Mongal & pars Tartaria magna, regio plurimum montosa, deserta & infrequens. caret ciuitatibus, præter unam Cracurim. Talis quidem erat olim huius terræ facies.

21	Parall. 21
20	Per Thyllen Parall. 20
19	Parall. 19
18	Parall. 18
17	Parall. 17
16	Parall. 16 Diar: pheos
15	Parall. 15 Diarorythen.
14	Parall. 14 Diapontus
13	Parall. 13 Per Byzantiū
12	Parall. 12 Diaromes
11	Parall. 11
10	Parall. 10 Diarhodos
9	Parall. 9
8	Parall. 8 Diaalexand.
7	Parall. 7
6	Parall. 6

Clima



NONA


SI AE Tabula continet Ariam, Paropanifadas, Drangianam, Arachosiam & Gedrosiam. Parallelus eius medius rationem habet ad meridianum, quam tredecim ad quindecim. Circunscrbitur autē tabula ab ortu India, à meridie Indico pelago, & ab occasu utraque Carmania & Parthia. Ab arctis, Margiana & Bactriana.

		H	m	H	m		
Ciuitates in signes.	Ariæ	{	Aria	14	26	3	0
			Bitaxa	14	45	2	55
	Paropanifa- dum	{	Alexandria	14	30	3	20
			Naulibis	14	27	3	49
			Carura	14	26	3	50
			Drangianæ	14	20	3	20
	Arachosiæ	{	Prophthasia	14	20	3	20
			Ariaspa	13	50	3	14
			Alexandria	14	6	3	36
	Gedrosiæ	{	Arachotos	14	0	3	51
			Cuni	13	45	3	20
			Musarna	13	45	3	40
			Arbis	13	30	3	0

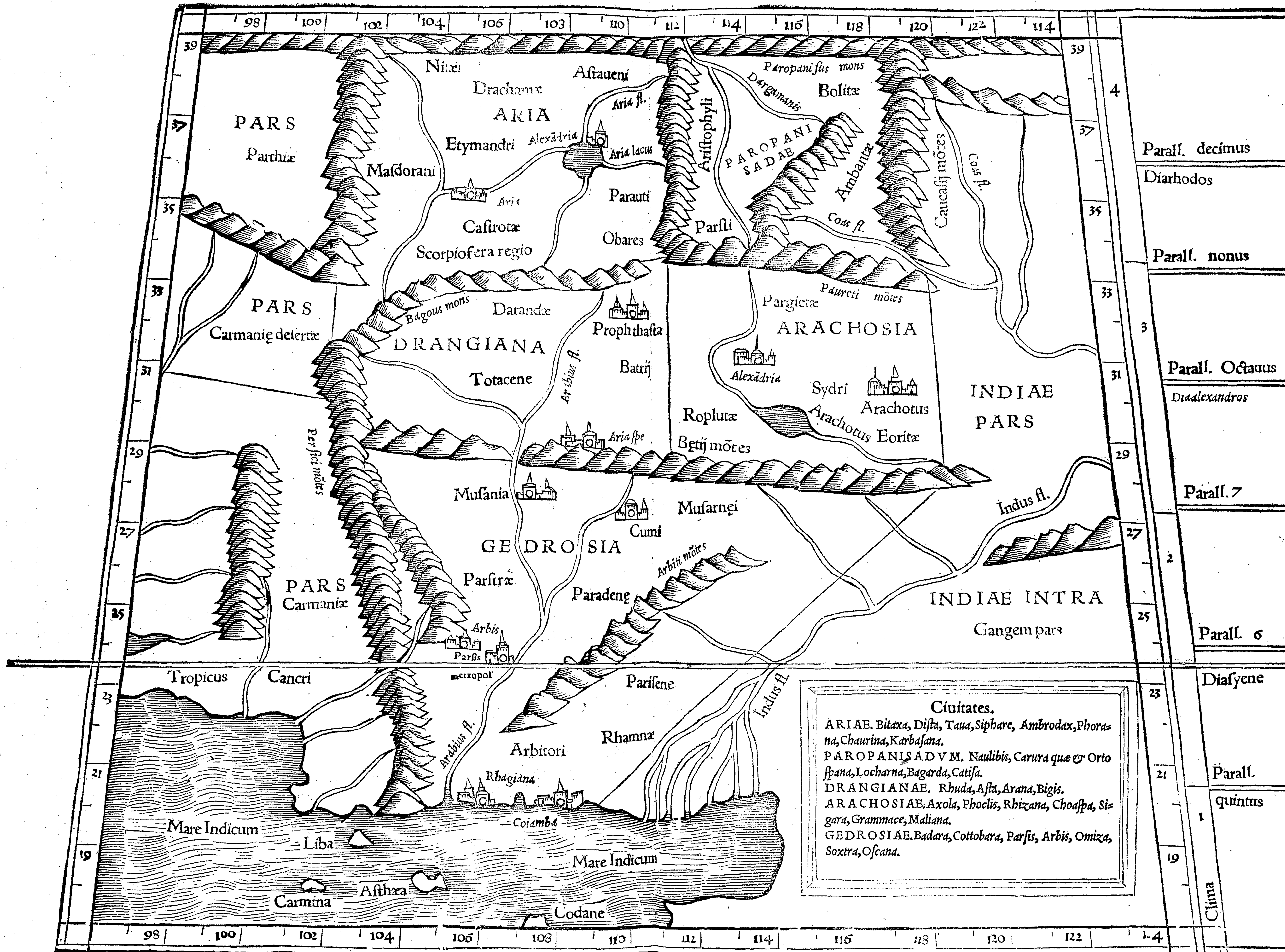
Distat ab Alexandria uersus ortum
Habet diem maximum

P T O L E M A E V S

In Arbi ciuitate sol semel in anno fit supra uerticem, in ipso æstiuo tropico. Et hoc dicimus, quia sol prope ipsum est tropicum. Sciendum autem, quod cū distat tertia parte unius magni gradus qui in zodiaco tres efficit, tum non semel in anno, sed bis necesse est solem fieri supra uerticem, quando scilicet distat à tropico æstiuo ab utraq; parte gradibus tribus, sicut in alijs ciuitatibus præscriptum est, quæ in eadem parte latitudinis sitæ sunt.



TABVLA ASIAE IX



Ciuitates.
 ARIAE. Bitaxa, Dista, Tana, Siphare, Ambrodax, Phorana, Chaurina, Karbasana.
 PAROPANISADVM. Naulibis, Carura que e Orto spana, Locharna, Bagarda, Catifa.
 DRANGIANAE. Rhuda, Asta, Arana, Bigis.
 ARACHOSIAE. Axola, Phoclis, Rhizana, Choappa, Sigara, Grammace, Maliana.
 GEDROSIAE. Badara, Cottobara, Parsis, Arbis, Omiza, Soxtra, Oscana.

39	4	Parall. decimus
37		Diarhodos
35		Parall. nonus
33	3	Parall. Octauus
31		Diadalexandros
29		Parall. 7
27	2	
25		Parall. 6
23		Diasylene
21		Parall.
19	1	quintus
		Clima



ASIÆ X

Tabula continet **INDIAM** intra Gangem flu. cum adiacentibus sibi insulis. Parallelus eius medius rationem habet ad meridianum, quam undecim ad duodecim. Terminatur aut tabula ab ortu India extra Gāgem: ab austro parte Gāgetici sinus & Indici pelagi. Ab occasu Gedrosia & Arachosia & Paropanifadis: ab Arctis, parte Imai montis, quæ sub Sogdianis & Sacis est.

Ciuitates insigniores Indię intra Gangem


	H	m	H	m	G	m
Simylla	12	49	3	20	50	30
Muceris	12	45	3	50	52	43
Chaberis	12	58	4	36	47	30
Palura	12	40	5	8	60	13
Caspira	14	6	4	29	0	0
Bucephala	14	0	4	22	0	0
Palibrotha	13	45	5	32	0	0
Patala	13	19	3	30	26	30
Barbari	13	27	3	32	16	3
Barygaza	13	6	3	32	41	36
Ocena	13	15	3	50	30	14
Bathana	13	8	3	49	39	20
Hippocura	13	12	3	59	35	30
Carura	13	0	3	58	45	15
Modura	13	0	4	20	46	36
Orthura	13	0	4	40	45	15
Pitynda	12	45	5	0	57	6

Habet diem maximum

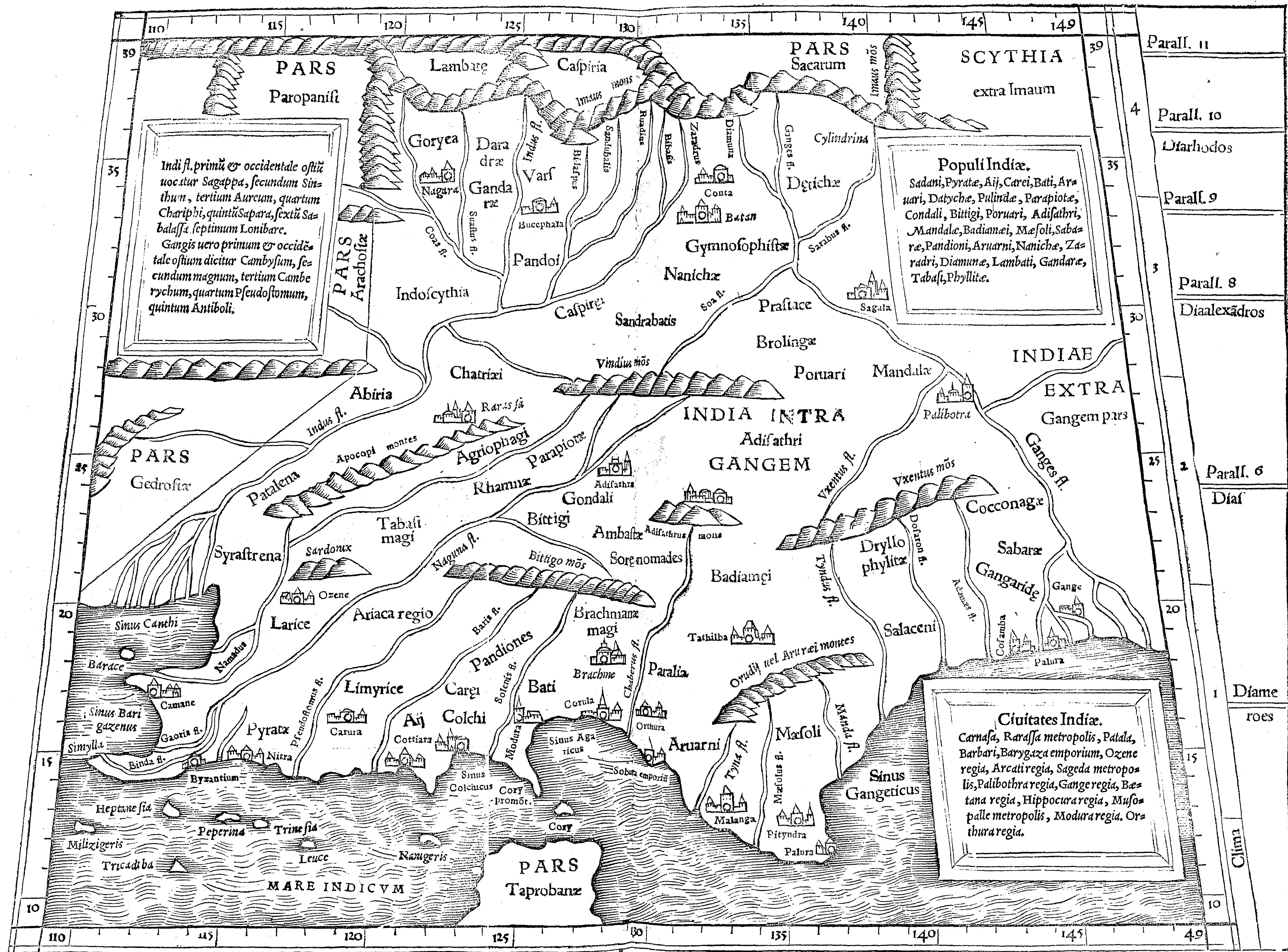
Distat ab Alexandria uersus ortum

estimo uiridq; parte

Hic sol bis in anno fit supra ueritatem, quum distat a tropico



TABVLA ASIAE X.



Indi fl. primū & occidentale ostiū uocatur Sagappa, secundum Sizuithun, tertium Aurcum, quartum Chariphi, quintū Sapara, sextū Sabalassa, septimum Lonibare. Gangis uero primum & occidentale ostium dicitur Cambysum, secundum magnum, tertium Camberychum, quartum Pseudostomum, quintum Antiboli.

Populi Indiae.
 Sadani, Pyrate, Aij, Carei, Bati, Aruari, Datcha, Pulinda, Parapiota, Condali, Bittigi, Poruari, Adisathri, Mandala, Badiama, Masoli, Sabara, Pandioni, Aruarni, Nanicha, Zaradri, Diamuna, Lambati, Gandara, Tabasi, Phyllite.

Ciuitates Indiae.
 Carnasa, Rarassa metropolis, Patala, Barbari, Barygaza emporium, Ozene regia, Arcati regia, Sageda metropolis, Palibothra regia, Gange regia, Bestana regia, Hippocura regia, Musopalle metropolis, Modura regia, Orthura regia.


39	Parall. 11
4	Parall. 10
	Marhodos
35	Parall. 9
3	Parall. 8
	Diaalexādos
30	
25	2 Parall. 6
	Diaf
20	
15	1 Diame
	roes
10	
	Clima



V N D E C I

MA ASIAE Tabula continet INDIAM extra Gangem flu. & Sinas. Parallelus eius medius ferè eandem rationem habet quàm meridianus. Circūscribitur autē tabula ab ortu terra incognita: ab austro sinu magno & Gange tico, qui in pelago sunt Indico. Ab occasu, India intra Gan gem. A septentrionibus, parte Sacarum & Scythia extra Imaum montem atq; Serica.

	H	m	H	m	quom distat a tropico utraq; parte	G	m
Civitates insignes Indiæ ex tra Gan gem	Tacola	12	15	6	40	79	20
	Zabæ	13	15	7	20	78	20
	Tosala	13	30	6	0	0	0
	Tugma	13	27	6	10	18	15
	Trilingum	13	8	6	15	39	30
	Marcura	12	45	6	30	57	12
	Randamarcotā	13	45	7	29	0	0
Sinarū	Metropol. Argyre in Iabadij in	12	30	7	8	68	6
	Aspithra (sula	13	0	7	42	45	36
	Sine metropolis	12	48	8	ferè	82	30
Cattigara statio	12	30	7	45	68	15	

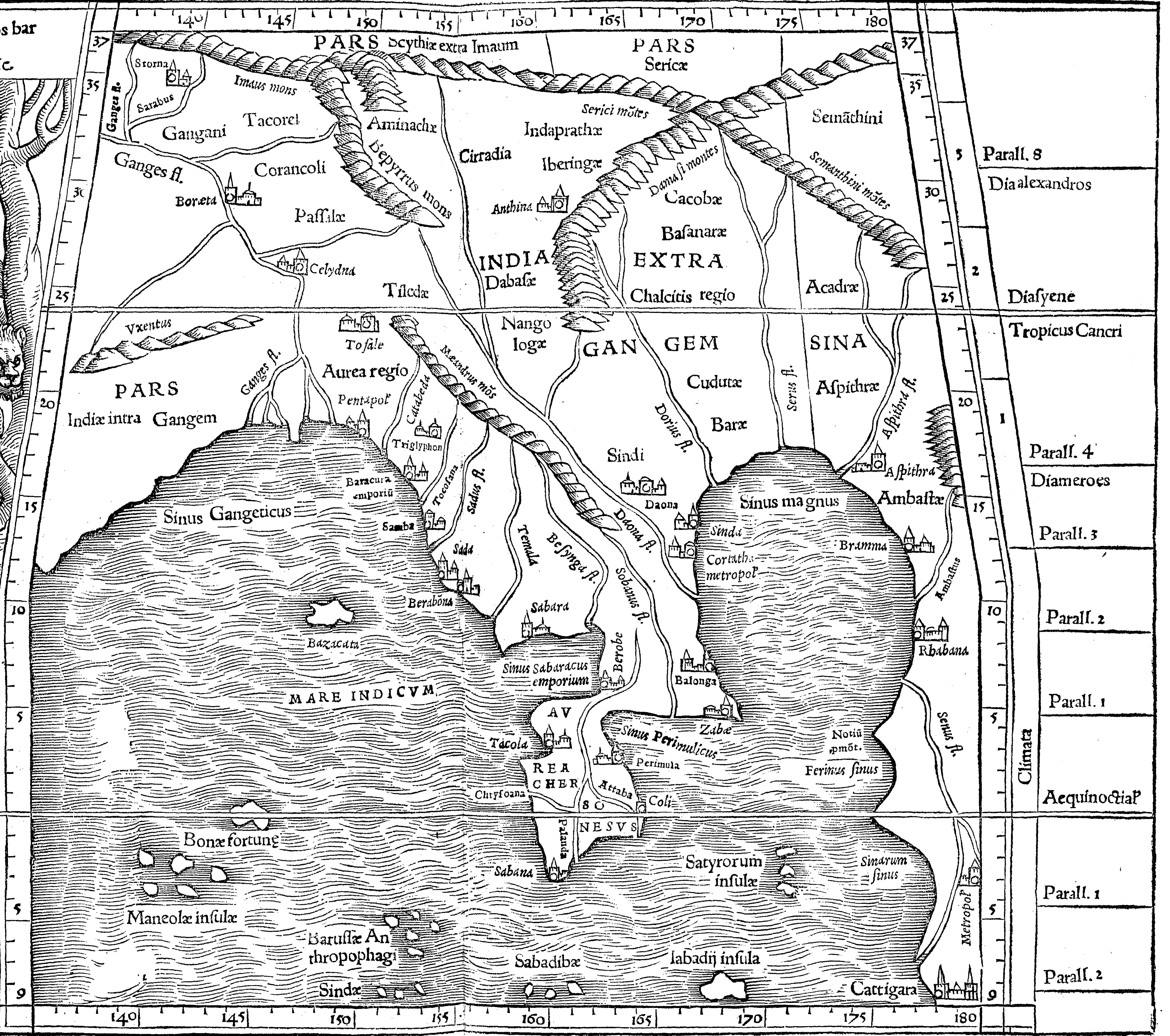


TABVLA ASIAE XI

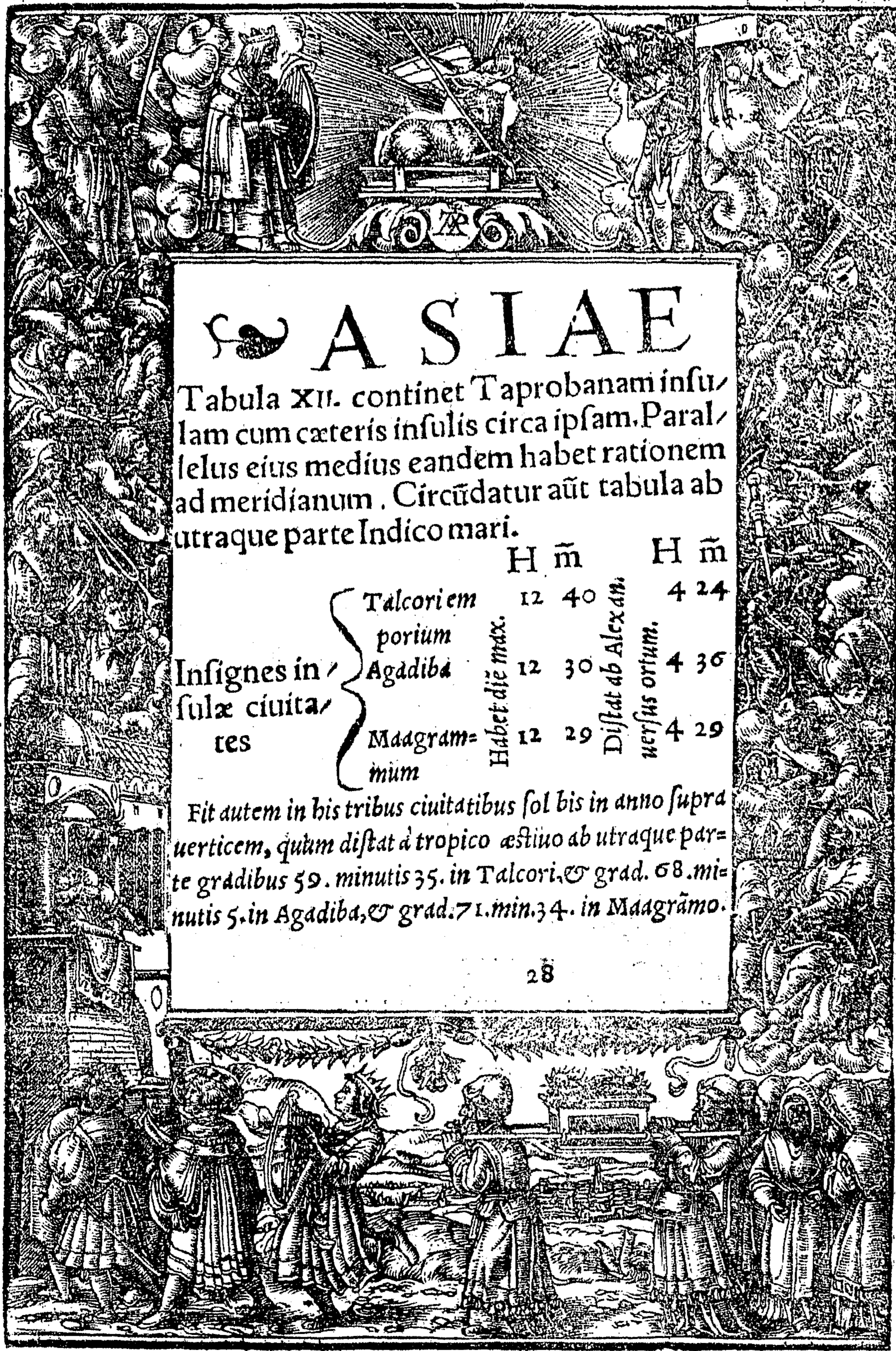
Habet hæc India tigres, gallos bar
batos, pſitacos al bos &c.



Ciuitates.
Sāba, Berabōna, Be-
gynga, Perimula, Sa-
marade, Thiſonoba-
ſti, Acadra, Throana,
Sapolus, Heorta, Bo-
refa, Talarga, Eldana,
Tugma, Triglyphon
Mareura, Tharra, Ba-
lonca, Toſale, Sipi-
beris, Tomara, Pādaffa,
Daona, Cimarā, Ba-
uaora, Laſippa.



37	Parall. 8
35	Dia alexandros
30	
25	Diaſyene
20	Tropicus Cancri
15	Parall. 4
10	Diameroes
5	Parall. 3
0	Parall. 2
5	Parall. 1
10	Aequinoctia
15	
20	
25	
30	
35	
37	




ASIAE

Tabula XII. continet Taprobanam insulam cum cæteris insulis circa ipsam. Parallelus eius medius eandem habet rationem ad meridianum. Circūdatur aut tabula ab utraque parte Indico mari.

	H m	H m
Talcoriem	12 40	4 24
porium		
Agadiba	12 30	4 36
Maagramum	12 29	4 29


Fit autem in his tribus ciuitatibus sol bis in anno supra uerticem, quum distat a tropico æstiuo ab utraque parte gradibus 59. minutis 35. in Talcori. & grad. 68. minutis 5. in Agadiba, & grad. 71. min. 34. in Maagramo.





EVROPA PRI


MA NOVA TABULA. Hęc una est ex tribus orbis partibus, cō-
 plectiturq; terram eximie fertilem, habēs naturalem temperiem,
 cœlumq; satis clemens: frugum, uini & arborū copia nullis post-
 habenda, sed optimis terris cōparanda. Est adeo amœna, pulcher-
 rimisq; urbibus, castris, uicis & pagis exornata, uirtute deniq; po-
 pulorum tam præstans, ut lōge superet Asiam aut Aphricā, quan-
 tumlibet illæ terræ sint maiores. Est tota habitabilis, præterquam
 in exigua parte, propter frigoris uim inhabitabilis, quæ finitima
 Tanaidis & Meotidis incolis Borysthenēsi busq; in curribus mo-
 re uagorum Arabum degentibus. Habitabilis autem regionis id
 quod est algidum & montanum natura, laboriose habitat. Sed
 quod in plano est & naturalem habet temperiem, multum iuuat
 ea loca que asperiora sunt, quandoquidem id quod est in felici re-
 gione pacificum omne est, & quod in tristi, pugna, accipiuntq;
 hęc gentes aliqua inter se beneficia, dum aliæ opem armis ferunt,
 alię fructibus & artibus morumq; doctrina. Habet enim Europa
 multitudinem pugnacem, habet & quę agros colat, quęq; urbes
 cōtineat. Affert fructus optimos uite necessarios, & metalla quę
 cūq; usui necessaria sunt. Odores uero ad sacrificia, nec nō multi
 sumptus lapillos extrinsecus petit. Similiter pecudū mitiū exhi-
 bet copiam, at bestiarū ferarumq; habet raritatem. Ac talis quidē
 est natura terra Europæ in uniuersum. Particularis autē pars pri-
 ma est omniū ab occasu Hispania, quæ ab ortu solis abscinditur
 à Gallia Pyrenæis montibus. Galliam separat à Germania Rhe-
 nus, & alpes in Italia. Post Italiam autem, quę ad ortum reliqua
 sunt Europæ, bifariam diuiduntur Istro flumine. Fertur enim hic
 ab occasu in ortum & in Euxinum pontum, à sinistra relinquens
 Germaniam, Vngariam, Poloniam, Moscouiam &c. A dextra
 uero Illirycum, Dalmatiam, Thraciā, Macedoniam, reliquamq;
 ultimam Græciam. Præiacent quoq; Europæ insulæ, extra colum-
 nas Herculis, Gades & Cassiterides & Britannicæ. Intra colum-
 nas uero Gymnesię, aliæq; Phœnicum insulę, aliæq; Massilien-
 sium & Ligurum, &c.





A N G L I C A
nae insulae noua descrip-
tio, complectens & H I-
B E R N I A E & S C O T I-
A E propinquiores limi-
tes.


*Reliqua quae hic de utraque insula
obiter dicenda fuerat, inuenies
in Appendice geographi-
ca, pagina 163.*



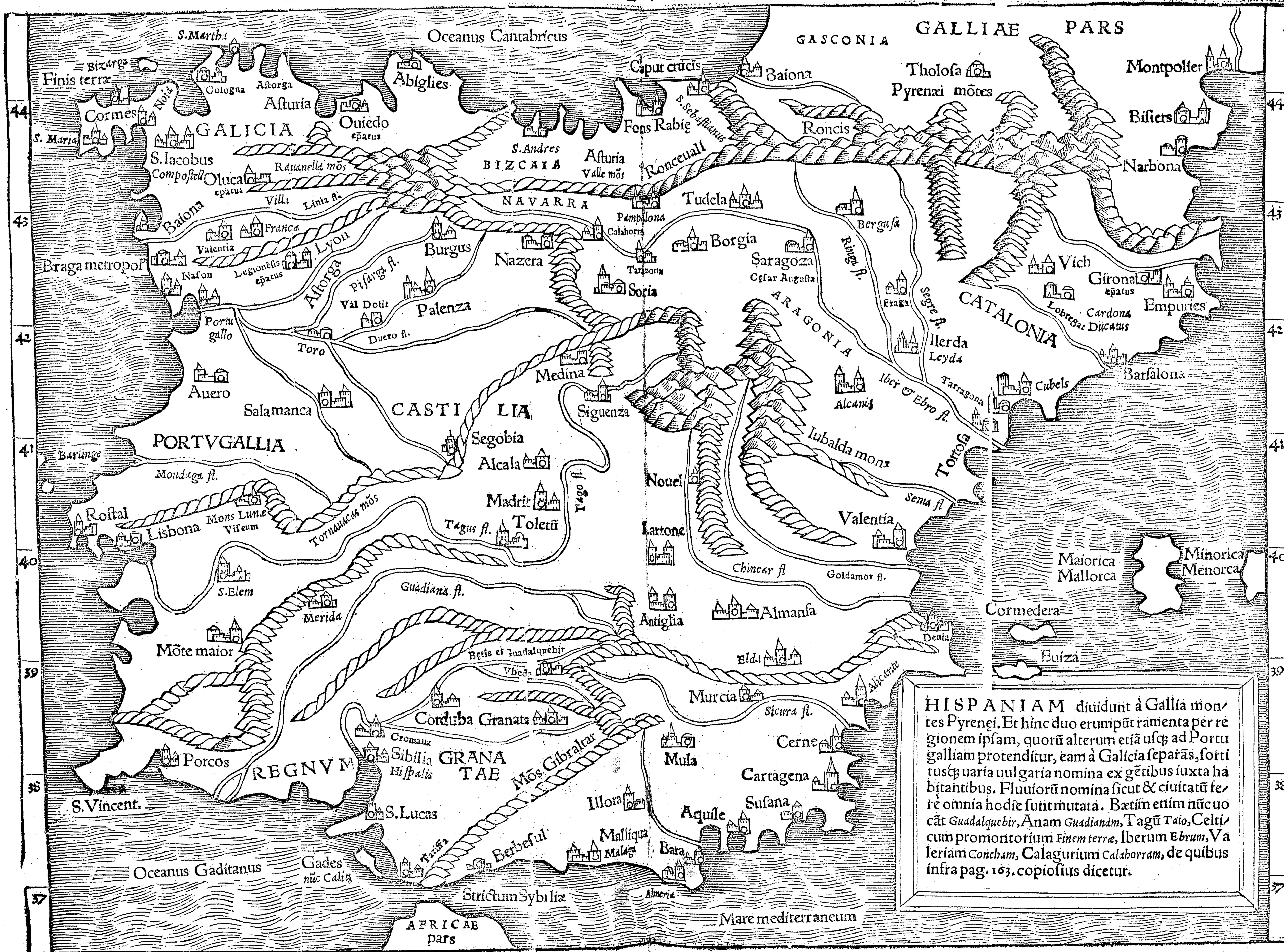


HISPANIA

HISPANIA VNDIQUE ALLVITVR MARI, excepto eo latere quo Galliam contingit, ibi enim altissimis Pyreneis montibus secernitur ab ea. Hęc olim in tres fuit distincta partes, Baticam scilicet, Lusitaniam & Tarraconensem. Et secundum Berosum primus rex eius fuit Tubal, Nohe nepos: qui uidens terram aptam pro pecoribus nutriendis, studuit in ea propagare rem pecuariam, unde & terram hinc uocatam putat Tarraconam, quasi תרררררר id est, boum possessio. Hunc successit Iberus, à quo fluius Iberus denominatus est, & regio quā perlabitur Celtiberia. Sextum regem afferunt fuisse Batū, à quo Batica regio nomen accepit. Decimus rex fuit Hispanus, aut secundum alios Hispalus, qui toti regioni Hispanię nomen reliquit. Duodecimus fuit Hesperus, à quo etiam Hispania Hesperia appellata est. Decimus septimus fuit Lusus, à quo Lusitania, quę hodie est Portugallia, denominata est. Quando uero Romani imperare cœperunt in Hispania, diuisa fuit in duas prouincias, Baticam scilicet & Tarraconensem, durauitq; illa diuisio usque ad Attilam, qui rursus aliam in ea fecit distinctionem. Posteris uero temporibus diuisa fuit in quinque regna, Galliciam, Nauarram, Castiliam seu Legionum regnum, Cataloniam, quę & Arragonia est, Portugalliam & Granatam. Gallicia non diu proprium habuit regem, ideo in numerum nō uenit.



HISPANIA III. NOVA TABVLA




HISPANIAM diuidunt à Gallia mon-
 tes Pyrenæi. Et hinc duo erumpūt ramenta per re-
 gionem ipsam, quorū alterum etiā usq; ad Portu-
 galliam protenditur, eam à Galicia separās, forti-
 tusq; uaria uulgaria nomina ex gētib; iuxta ha-
 bitantibus. Fluuiorū nomina sicut & ciuitatū fe-
 re omnia hodie sunt mutata. Bætiim enim nūc uo-
 cāt Guadalquebir, Anam Guadianam, Tagū Taio, Celti-
 cum promontorium Finem terre, Iberum Ebrum, Va-
 leriam Concham, Calagurium Calahorram, de quibus
 infra pag. 163. copiosius dicitur.

IN CLYTA BASTLEA



GALLIA

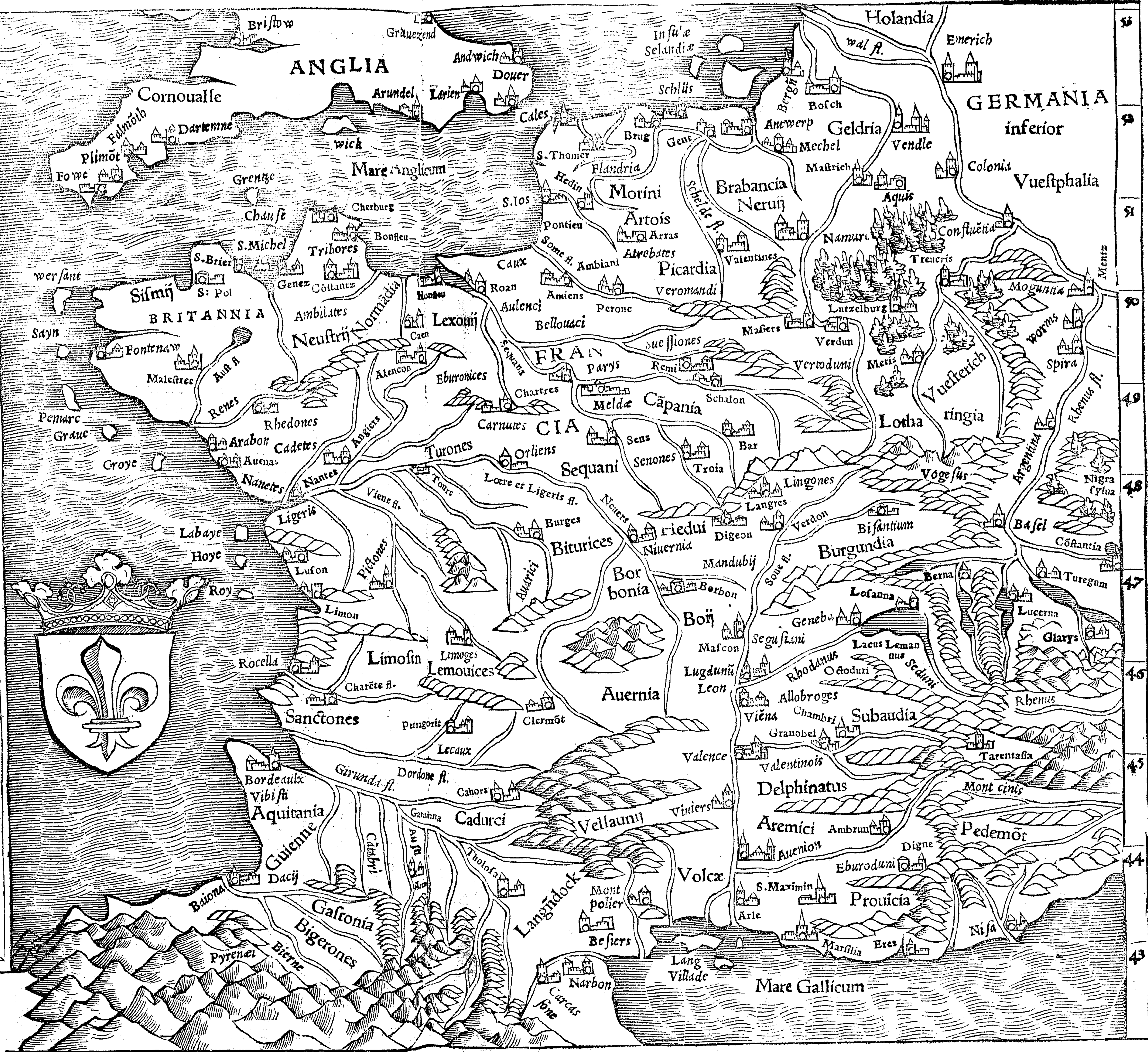
GALLIAM SIC DICTAM PVTANT A Galate rege, filio Herculis, qui condita urbe Alexia, quam posteris tēporibus Iulius Cæsar fregit, in Burgundia sedem collocavit, à quo regio ipsa Galatia nuncupata fuit. Romani autem dementes unā syllabam pro Galatia Galliam appellauerunt. Alij putāt Galliam deriuari à gala lacte, quod Galli candidiores essent Hispanis. Distinxerunt autem ueteres Gallia in Cisalpinam, quę modo uocatur Lombardia, & Transalpinam. Item in Togatam & Comatam. Comati Galli nutriebant pilum, Togati detondebant. Comata diuidebatur in Belgicam, Celticam, & Aquitaniam. Celtica uero distincta fuit in Lugdunensem & Narbonensem seu Bracatam, quibus nostro æuo successerunt Delphinatus, Subaudia, Prouincia, et Burgundia. Aquitania retinuit nomen suū usq; ad tempora nostra. Ad Belgicam uero olim pertinuerunt Alsatia, Lotharingia, Neustria, Austrasia, Brabantia, Flandria, Normandia & Francia.



GALLIA IIII NOVA TABVLA

Nominum montium, fluviorū & civitatum vulgares trāslationes.


Arelatum Arle
 Lugdunum Leon
 Mōs peffulanus Mōtpolier
 Aquitania Gafcongne
 Burdigala Burdeus
 Petrocorium Perigort
 Auernia Auvergne
 Caletes Caux
 Lexouij Lifieux
 Baiocenfes Bayeux
 Andegauenfes Angiers
 Aurelianenfes Orleans
 Meldenfes Meaulx
 Mofa Maß, Meufe
 Traiectum Vtricht
 Ambiani Amiens
 Cameracum Cambray. Ca-
 merich
 Antuuerpia Antorff, Antuers
 Tornacum Tornay
 Rhotomagus Roan
 Sueffones Soiffon
 Campania Champaigne
 Rhemi Rhemenfes Reims
 Tullum Tol. Tull
 Nafium Nanfe, Nancy
 Tolofa Tholoufe
 Marfilia Marfeille
 Arar fluius Sagona, la Sone
 Bifantium Befanfon
 Aquifgranum Aes, Ach
 Agrippinēfis Colonia Coln
 Confluentia Cobolentz
 Metis Metz
 Nemeti Spirenfes
 Argentina Strاسبurg
 Vangiones Vuormaciēfes
 Hannonia Hennengew
 S. Audomarus S. Thomer
 Dubis flū. le Doux
 Gratianopolis Granoble



HISPANIA

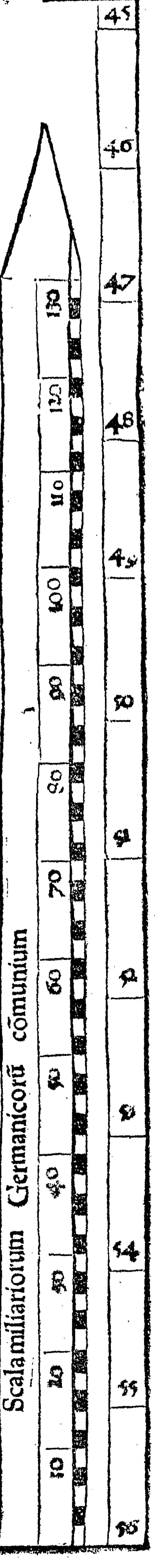
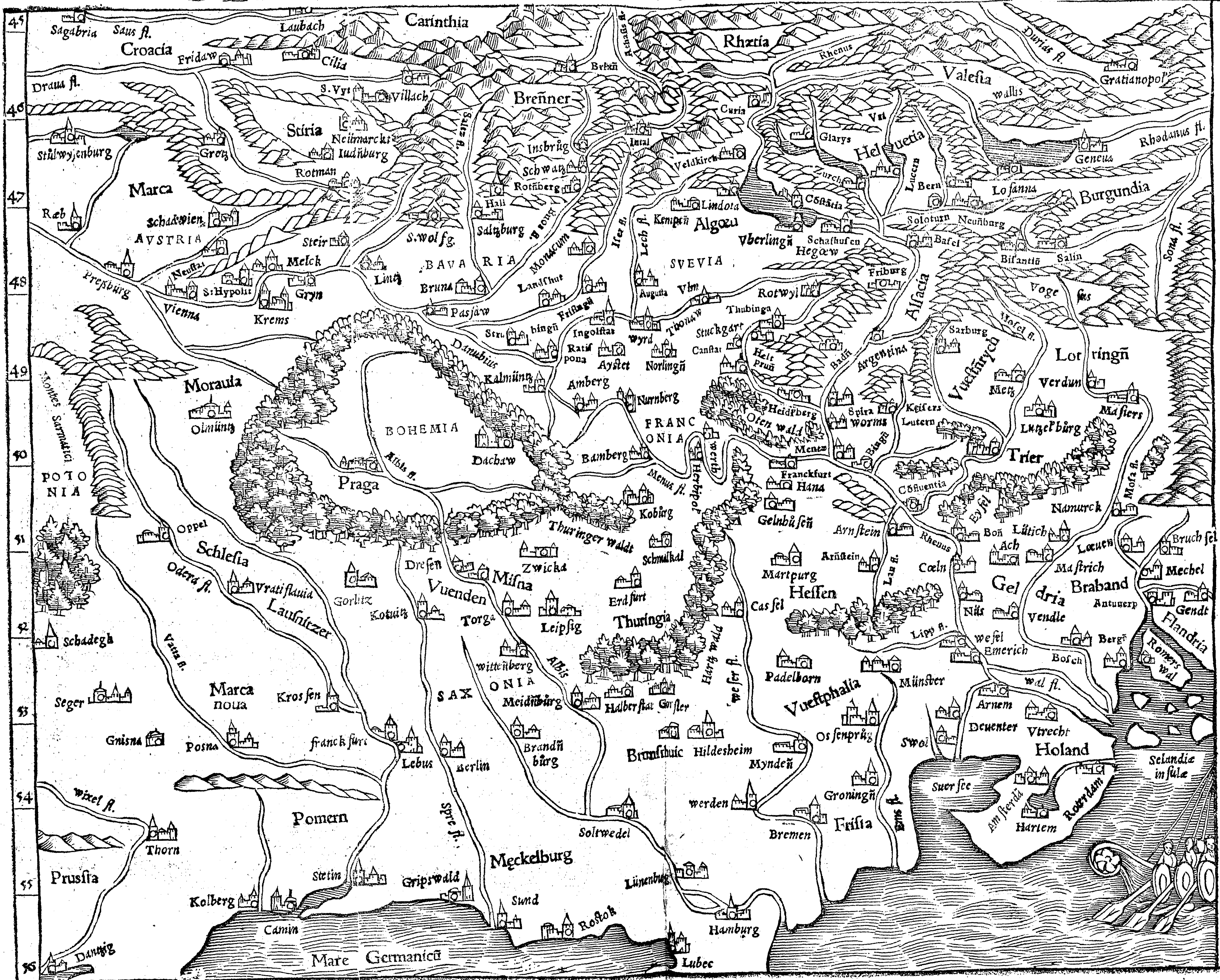


GERMANIA

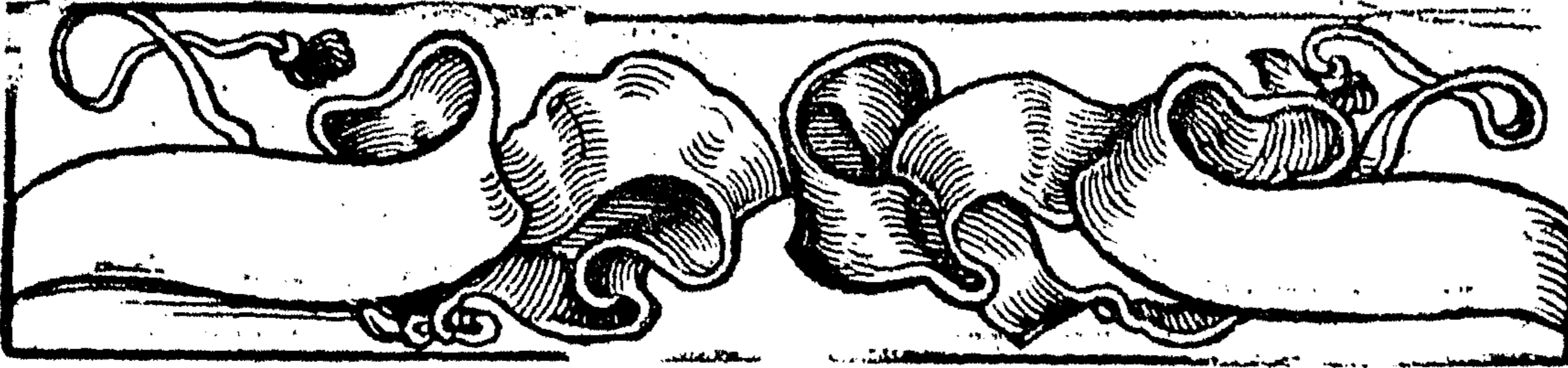


De Germania clarissima natione & dulcissima patria nostra, multa hic occurrerent scribenda, sed loci angustia cogit nos abbreviare sermone. Hæc itaq; in superiorem & inferiorē, mediante fluuio Mogono, diuiditur. Inferior habet hac nostra ætate Brabantiam, Holandiam, Hallsiam, Vuestphaliam, Saxoniam, Frissiam, Pomeraniam, Prussiam, Thuringiam, Misniam &c. Superior uero habet Alsatiā, Heluetiam, Sueuiam, Franconiam, Bauariam, Austriam, Stiriam &c. Inferior eo tempore quo Roma floruit, cultior fuit superiori. Nam scribit Tacitus Germaniam olim fuisse horridam syluis & paludibus infœcundam, frugiferarumq; arborū & omnis culturæ impatientem, id quod nō de tota Germania, sed de ea quam Rhenus & Danubius includunt, dixisse accipiendū est. Obducebatur enim tunc ferè tota Sueuia, inferior Bauaria & Fræconia, Hercynia sylua. Nunc uero tota colitur, adeo ut Hercyniæ syluæ nullę reliquię supersint, præterquā in locis montosis, ut est in Nigra sylua, in Ottonica, Speshartica & Bohemica sylua. Sed nec loca illa, quantumlibet horrendam præ se ferant faciem, carent habitatoribus, ciuitatibus, arcibus, monasterijs & uillis, præsertim cum ex conuallibus insignes undiq; amnes procurrāt, & cuncti in Rhenum & Danubium ruāt, & mirum in modum per eos populus unus alteri ferat opem, adducatq; ea quę apud se abundant & alibi desiderantur, qualia sunt, ligna ædificijs apta, metalla picearum arborum liquor, casei, butyrum &c. quę ex montosis locis in magna copia in terram planā euehuntur, & pro eis frumētum & uinum reportantur. Quàm celebres urbes intra quadringentos annos in superiori & antiqua Germania exortę sint, nemo est qui id ignorat, nisi qui non uidit Nurnbergam, Ulmam, Herbipolim, Bambergam, Vratislaiam, Ambergam, Norlingam, Heltprunnam, Heidelbergam, Stuckgardiam, Thubingam, Friburgū, & alia penè infinita oppida, quę intra Rhenum & Danubium post trāslatum in Germanos imperium sunt extructa. Dici nequit, quantum ista superior Germania in oppidis, castellis, & uicis, arcibus, monasterijs & pagis creuerit post memoratū tempus, ut uix satis loci fuerit tot Ducibus, Lantgrauis, Margrauis seu Marchionibus, Burggrauis, Palatinis comitibus, Comitibus, Liberis, Baronibus, Nobilibus, Episcopis, Abbatibus & Prepositis, in quos tota Germania, exceptis imperialibus ciuitatibus, quę Imperatorem dominū agnoscunt, est distributa. Multi plebæi sub exactoribus istis duram seruiunt seruitutem. Porrò mores & uestitus Germanorum, tam præfectorum quàm subditorum indies mutantur, sanguinarijs militibus semper aliquid noui ex bellis afferētibus. Hinc enim increbuit & incruduit, potandi, iurandi, lacerandi uestes, ociandi & ludendi pessima consuetudo. De Sueuis, Bauaris, Franconibus, Alsatis & Rhenēsis, suis quibusque dicitur locis.

GERMANIA VI·NOVA TABVLA




45
46
47
48
49
50
51
52
53
54
55



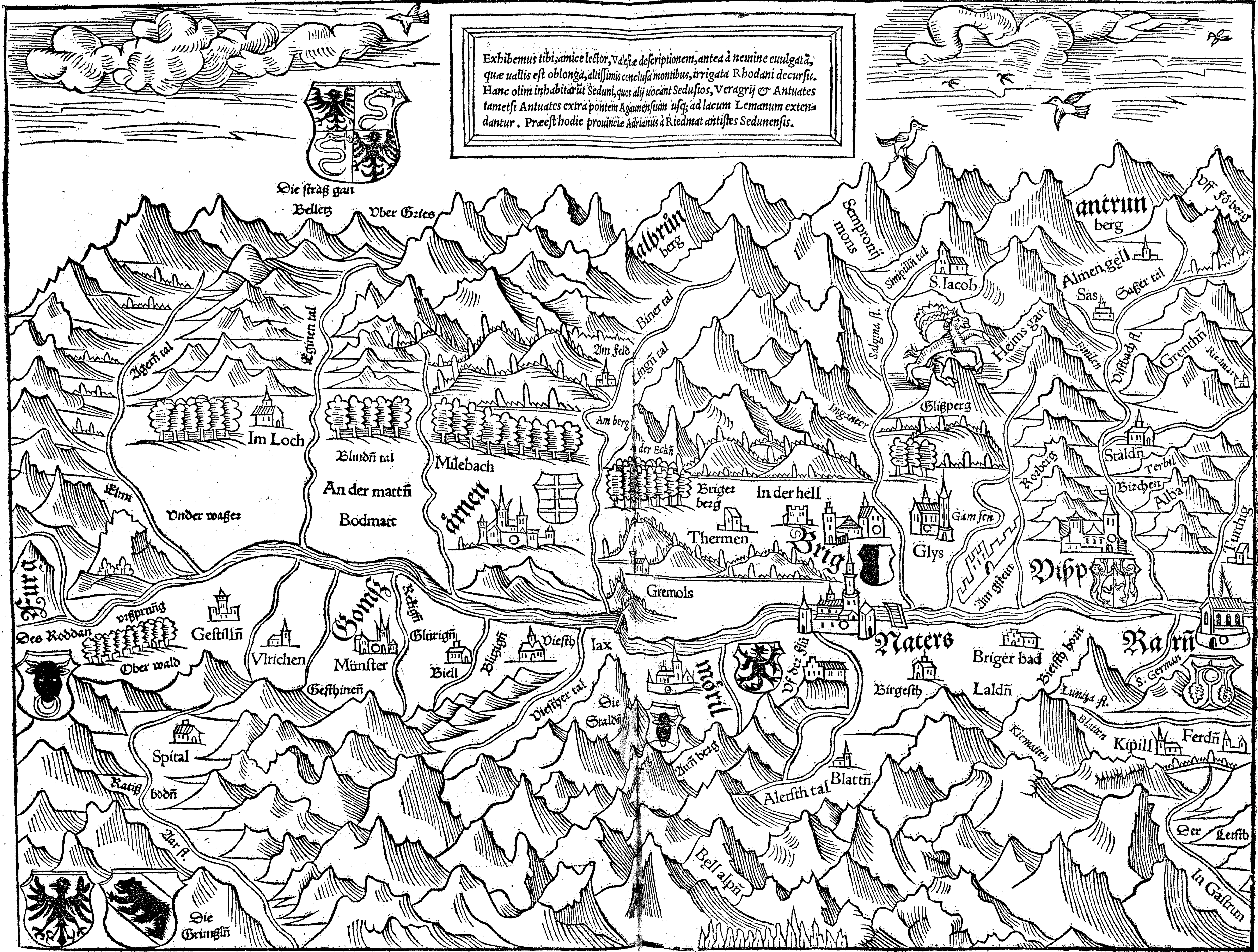
VALESIÆ

PRIMA TABVLA olim Sedunorum patria, inter grandes alpium fauces continetur, conclusa undiq; altissimis & ad cœlū usq; porrectis montibus, nisi quod apud Agauensium uetustissimum uicū, natura inter saxorum præcipitia exitum quendam reliquit, sed quem ars ipsa arce quadam & geminis portis sic obstruxit, ut hyberno tempore nulli extero homini pateat ingressus in hanc uallem, nisi quem Sedunorum gubernator, qui in arce ipsa residet, introire permiserit. Extenditur autem hæc regio secundum cursum Rhodani ab ortu solis ad occasum longissimo tractu, quippe qui complectitur à fontibus Rhodani usque ad memoratam arcem, iter quatuor dierum. Loquuntur incolæ pro maiori parte Germanicè, à Seduno uero urbe Metropolitana & deinceps utuntur Subaudiensi lingua, hoc est, Gallica, tamen si Galli dicant, illam plurimum esse corruptam. Presidet regioni Episcopus Sedunensis, cui Carolus magnus dicitur dedisse hunc comitatum. Scaturiunt ex montibus geminæ thermæ, Leucenses scilicet & Brigenses, quæ & ab exteris frequentantur ob earum salubritatē. Habet unam duntaxat ciuitatem, nempe Sedunū, sed multa insignia oppida nō murata, inter quæ hæc septem principatum tenent, Sitten (hoc est Sedunum,) Syder, Leugk, Raren, Visp, Bryg & Goms. Ipsi uocant Centenas, lingua sua Zenden, habētq; suos præfectos & iudices, quos à suis electos, Episcopus confirmat. De fertilitate huius uallis in sequenti tabula nonnihil dicemus.



VALESIAE CHARTA PRIOR ET VI-NOVA TABVLA

Exhibemus tibi, amice lector, Valesiae descriptionem, antea à nemine euulgatã, quae uallis est oblonga, altissimis conclusa montibus, irrigata Rhodani decursu. Hanc olim inhabitãrunt Seduni, quos alij uocant Sedusios, Veragrij & Antuates tametsi Antuates extra pontem A gauensium usq; ad lacum Lemanium extensã dantur. Praest hodie prouinciae Adrianus à Riedmat antistes Sedunensis.



Die strag gar
Belleg Ober Gtes

antrum
berg

Blundri tal
An der matti
Bodmat

Milebach
Amen

Briger berg
Thermen

In der hell
Glys

Staldn
Terbil
Bachen
Alba

Des Rodan

Gestlin

Gons
Munster

Glurign
Biel

Blugign
Dieff

Dieffyer tal
Lax

Dieffyer tal
Staldn

Naters
Briger bad

Briger bad

Karri
S. German

Spital

Katig bodri

Gesthineri

Dieffyer tal

Dieffyer tal

Dieffyer tal

Dieffyer tal

Dieffyer tal

Dieffyer tal

Dieffyer tal

Dieffyer tal

Dieffyer tal

Dieffyer tal

Dieffyer tal

Dieffyer tal

Die Grungin

Bell alpi

Blattin

Kipill

Ferdin


Der Letth

In Gallun



VALESIAE

ALTERA tabula, habet quoque ut prior montes & ualles atque
que plurimos amnes ex cacuminibus montium in Rhodanum stil-
lantes. Nec putes terram istam ob id quod tota montosa est
& in summis iugis montium perpetuam habet glaciem, quam
incolae uocant Gletscher, sterilitate aut penuria aliqua labo-
rare, ut non sentiat interim quoque largissimam manum dei,
qui etiam ex lapidibus efficere potest panes, & ex durissimis
petris educere nedum aquam uerum & uinum meracissimum,
quod uerissime in hac regione impleri uidemus. Nam abun-
dat sic uitis, arboribus, frugibus, herbis & radicibus, ut
aliunde nullum inuehat comestum, sed ipsa exteris saepe mi-
nistret uictualia. Generat quoque gemmas, praesertim crystal-
lum. Abundat feris, potissimum agocerontibus & ibicibus,
quos alij Capricornos & Damas uocant. Lepores fouet plu-
rimos, ceruos autem & apros paucos. Ursos, lupos, uulpes,
martes, taxos, linceos, meles, & mustelas habet inmodicos, si-
cut & serpentes atque colubros non raros. Est in ea arborum
mira proceritas, quarum quaedam nec hyeme nec aestate co-
mam & uireorem suam deponunt, ut sunt larices, pini & abietum
uarię species. Videtur praeterea haec regio domicilium esse
auium syluestrium. Nam habet copiam phasianorum, perdi-
cum, otidum (ipsi uocant pernisi.) lagaporum (uulgo *wildhü-
ner*) quę aestate albicant, hyeme uero grifescunt. Habet uultu-
res, nidos, accipitres, falcones, miluos &c. Habet & apes in
plurimis locis mellificantes. Effoditur in ea ferrum, plumbum
& argentum. Et ut semel dicam, habet haec uallis omnia quę
usui humano sunt accommodata.







HEL VETIAE

NOVA DESCRIPTIO. Rhetiam & Heluetiã tibi offert hæc tabula, lector studiose, ut nouissime à clarissimo uiro Aegidio Tschudo est descripta. Habet autẽ uera & antiqua Rhetia locum in Lepontis alpibus, iuxta utranq; Rheni originẽ, includẽs omnes circũiacentes ualles & montes, quorum multi procurrunt ad eũ usq; locum, ubi uterq; Rheni riuus in unũ coalescit fluuiũ. Est autẽ inter hos duos Rheni riuos, haud procul à posteriori Rheno, supra uero utriusq; amnis coitũ spatio pedestris itineris, quod mediã hora cõfici potest, cãpus quidã pulcher, cui imminet collis in suo uertice arcem gestans celebrem & peruetustã, nomine Rhetũ, quod hodie Germanica lingua uocatur Ratzuns, & cõiectura magna est, illud olim à primis Rhætis, postq; Italiẽ finibus excesserãt, & horrẽdos alpinos montes occupauerãt, extractũ. Fuit & alia peruetusta arx in regione illa, quã modo in ruinis iacet, appellata olim Rhætia alta, hodie autẽ corrupto uocabulo uocatur Rhealt, distatq; à Ratzuns itinere pedestri duarũ horarũ & dimidiã. Postq; autẽ Rhæti in asperis illis locis aliquãdiu cõsederunt, facti sunt ex loci asperitate bellicosi & animosi, studueruntq; ditionem suã propagare ultra Alpes usq; ad Comũ, Veronam & Tridentũ, citra autẽ Alpes usq; ad lacũ Riuanũ, quẽ uulgo Vualensee uocãt, & ad Brigantiũ, ubi initium est Podamici lacus.

Heluetiorum regionem Cæsar describit tribus hisce limitibus, Rheno Rhodano et Iura monte. Errant ergo qui Alsatiaũ audent dicere Heluetiam. Mons Iura hodie multa habet nomina: incipitq; propè oppidulum Brug ad Arolam flumẽ, ubi Bœtzberg dicitur, deinde rectã uersus occasum ad Salodorũ progreditur, ubi hodie Houenstein dicitur. Deinde ad Biel opp. & ad Nouum castrum, tandemq; deflectit Geneuã usq;. Porro hodie tota Heluetiorum democratia siue regio in xiii. ciuitates est diuisa (uulgus angulos uocat, & Franci Contones) quarum nomina, ut publicè in concilijs sedent, hæc sunt: Tigurum, Berna, Luceria, Vria, Suicia, Syluania, Tugiũ, Clarona, Basilea, Friburgum, Salodorum, Schaffhusia, ac Abbatiscella. Vndecim tamen duntaxat intra ueros regionis Heluetiẽ limites concluduntur. Basilea enim nõ in Heluetijs, sed in Sequanis iacet & Schaffhusia in Germania. Porro ex his tredecim, Vria, Suicia, Syluania, Clarona, ac Abbatiscella, non sunt oppida, sed uicorum conuentus, equata omnium libertate, & ab his, maxime Vris, Suicis ac Syluanis, Heluetiorũ nostra ætate libertas est orta. Ipsi tamen multis oppidis ac arcibus imperant, contrario atq; in alijs regionibus, more. Hæc Henricus Glareanus.



HELVETIA PRIMA RHENI ET VIII·NOVA TABVLA.




SECUNDA RHENI TABULA.




Ontinet hæc tabula Marcam Badensem, Vualgoiã, Vuestricham, ditionem principis Palatini, &c. Thermæ Badenses, ubi Mar- chio ipse residere solet, inuentę dicuntur tēpore Antonini impera- toris, circa annū Christi 126. Otto autem tertius imperator, longe postea erexit circumiacentē regionem in Marcā, additis oppidīs aliquot, præ- cipue Stollhofen & Etlingen, quæ antea fuerūt abbatis Vuissenburgensis. Fri- dericus uero secundus, cum defecisset comitatus Kriechgoiensis, adiecit Dur- lacum & Heidelberg, Porro Rastet & Cuppenheim accesserunt ex ditione Eberstein, sicut Phortzen & Cell ex ducatu Sueuico. Nouissime accesserūt re- giones Hochberg & Rœtelen.

PALATINATUS.

Fuerunt olim multi & uarij comites Palatini, nempe palatini à Vuittelspach, palatini à Thubingen, palatini à Schiern & palatini à Rheno, quorum om- nium successiones iam dudum defecerunt, præter Palatinorum Rhenensium, sed qui & ipsi sæpe defecerūt, & hodie quidē nulla nominis eorū extaret me- moria, nisi electionis dignitas principatum illum sustinuisset. Primus palati- nus comes & elector (eos enim qui fuerunt ante Ottonem tertium hic omittit- mus) fuit Henricus appellatus, cui successit priuignus eius Sifridus, pater san- ctæ Kunegundis. Nam scribunt, quidam, memoratum Henricum uxorem duxisse, relictam principis Brabantini, & filio eius Sifrido tradidisse Palatina- tum. Sifridus reliquit duos filios, Ezelinum & Conradum. Qui cum sine hæ- rede decessissent, Henricus dux Saxonix & dux Bauariæ, cognominatus su- perbus, adeptus palatinatum, ob superbiam suã à Friderico primo anno 1180- rursus hac dignitate priuatus est, tradiditq; imperator palatinatum fratri suo Conrado, duci Sueuicę, qui postea anno Christi 1204. sepultus fuit prope Hei- delbergum in monasterio Schoenavvensi. Hic Conradus reliquit unicam fi- liam, Agnetem nomine, quam duxit uxorem Henricus dux Saxonix, filius Henrici superbi, factusq; est per eam comes Palatinus. Et cum iste Henricus aliam sobolem præter filiam Gertrudem nō haberet, translatus fuit per eam palatinatus ad Ottonem ducem Bauariæ & comitem à Schiern, cui matrimo- nialiter fuit iuncta, anno scilicet Christi 1225. Huic successit in utroq; principa- tu filius eius Ludouicus, qui et ipse filium Ludouicum nomine, utriusq; prin- cipatus hæredem reliquit. Et hic Ludouicus duos habuit filios, Ludouicum, qui ducatum Bauariæ retinuit, & Rudolfum, qui partem aliquã in Bauaria cum palatinatu possedit. Et ab eo tempore usq; in hodiernum diem Bauariæ ducatus sequestratus fuit à palatinatu, tam & si tituli nō fuerint discreti. A me- morato enim Rudolfo progeniti sunt omnes principes palatini, qui hodie ex- tant. Et licet ipse Rudolfus per fratrem suum Ludouicum imperatorē & du- cem Bauariæ pulsus fuerit à palatinatu, eo quod suffragium suum in electio- ne non dedisset ei, filij tamen eius ob id nō fuerunt spoliati ditione patris, sed successerunt ei Rudolfus & Rupertus, tertius uero Adolfus nomine, licet fu- erit secundo natus, cessit tamen post præmaturam mortem Rudolphi primo- geniti Ruperto, quod is prudentior & regimini aptior esset. Hic Rupertus anno Christi 1346 instituit in Heidelbergensi oppido studium uniuersale. Et cum nec ipse nec Rudolfus prolem masculam relinqueret, factus est post mor- tem eius princeps elector Rupertus Adolphi fratris filius; qui ducens uxorem



SECUNDA RHENI ET IX. NOVA TABVLA.



filiam regis Siciliae, sustulit ex ea filium Rupertum nomine, qui postea factus est Romanorum rex. Duxit autem iste Rupertus uxorem filiam Burggrauij Nurnbergensis, & genuit plurimos filios, nempe Ottonem, Fridericum, Rupertum, Ludouicum, Ioannem, & Stephanum. Rupertus in ipso iuuentutis flore obiit, reliqui uero fratres inter se diuiserunt patris ditionem. Ludouicus factus est elector, habuitq; uxorem filiam regis Cypri, & fuit executor concilij Constantiensis. Ottoni obuenerunt Mospach & Numarekt, sed in filio eius Ottone nomine, defecit hec linea. Porro Friderico tulit fors Ambergam Bauariae ciuitate, mortuusq; est sine haerede. Iohanni cessit in haereditate Nurnburg oppidum Bauariae, & is reliquit filium nomine Christophorum, qui factus est rex Daniae, & obiit sine prole. Stephano obuenerit Zvveybrucke cu annexa ditione, ductaq; Anna haerede comitatu Veldentz & Sphonheim, genuit Ludouicu & Fridericum. Ludouicus, cognominatus niger, possedit Zvveybrucke & Veldentz. Fridericus uero in possessione accepit Siemern & comitatum Sponheimensem. Huic Friderico successit filius Iohannes, Rupertus uero alter filius, factus est episcopus Ratisponensis. Iohanni successit filius Iohanes, qui nostro aeuo ducatu praesidet, uir admirandi ingenij, & plurimis naturae dotibus conspicuus. Porro Ludouicus elector genuit Ludouicum & Fridericum. Ludouicus genuit ex filia ducis Subaudiae Philippum in ipso iuuentutis flore, moriensq; reliquit fratrem filij sui tutorem & principatus rectorem. Philippus factus uir successit patruo, genuitq; multos filios, ex quibus primogenitus Ludouicus hodie principatu praesidet.


Haec fortassis propediem in germanica lingua latius describemus.

TERTIA RHENI TABVLA

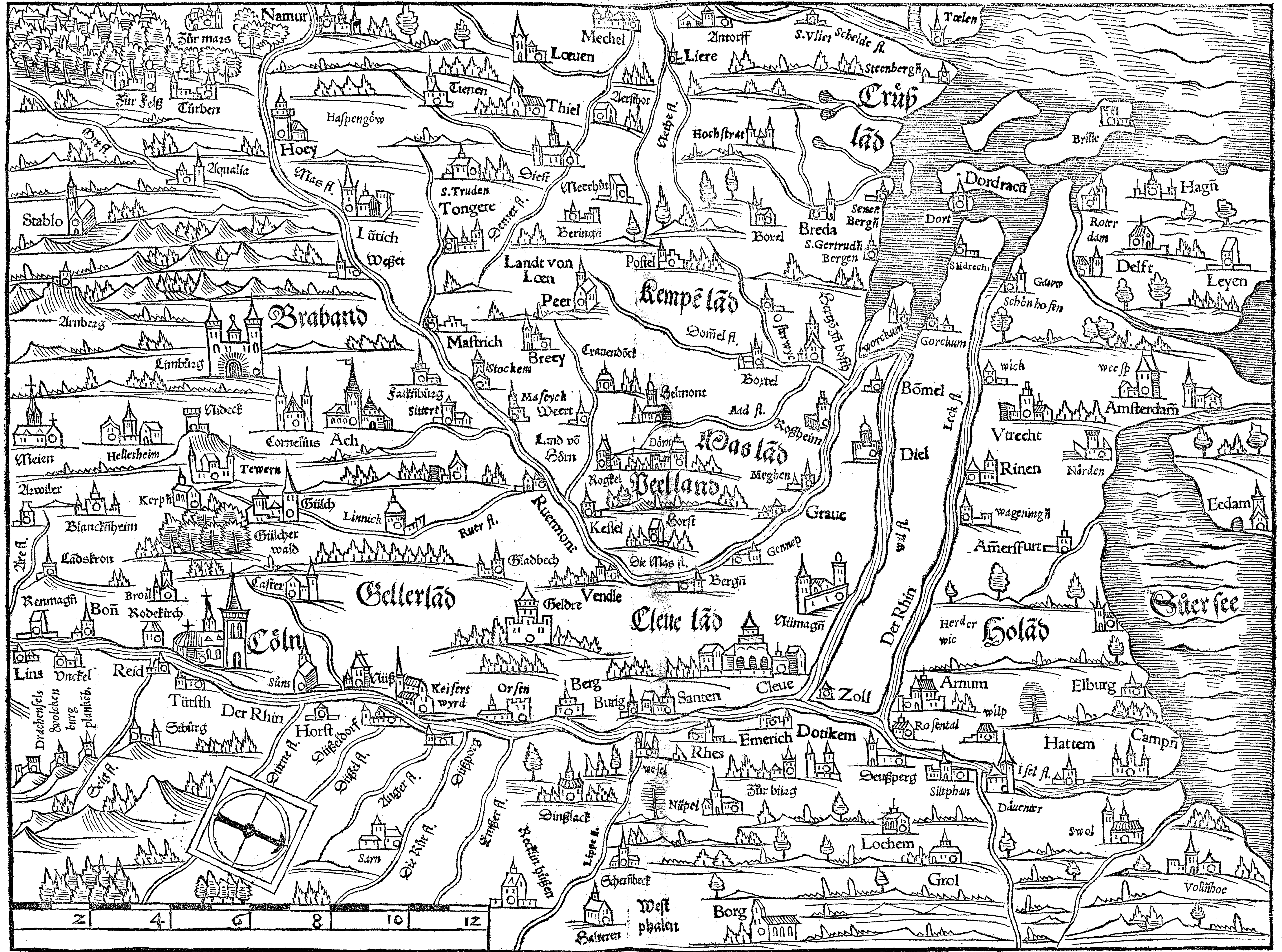
Cōtinet tabula ista Brabantia cuius termini sunt ab oriente Mosā fluius, ab occidente Scaldā fluius & Hannonia: Holandia à septent. & comitatus Namurci à meridie Inter Rhenum & Mosam comprehenduntur ducatus Cleuensis, ducatus Geldria, ducatus Iuliacensis & ducatus Limpurgensis. Ducatus Limpurgensis ab Henricis imperatoribus erectus cito defecit, additusq; est ducatu Geldria. Anno uero millesimo ducentesimo nonagesimo tertio captus dux Geldria in bello è duce Brabantie, pro sui liberatione magnam partem de ducatu Limpurgensi dedit duci Brabantie. Comitatus Geldria in initium sumpsit anno salutis 935. Postea an. Christi 1329. factus est ducatus per imperatorem Lodouicum. Quo anno & comitatus Iuliacensis dicitur factus marchionatus, ac deinde post triginta annos, erectus in ducatum. Ducatus uero Bergensis seu Montensis primum fuit comitatus, ac deinde factus est marchionatus per Carolum quartum, cuius filius Ventzeslaus paulo post marchionatum sublimauit in ducatum, Metropolis illius ducatus dicitur esse Deuselberg, è regione Geldria situm habens. Dominium Cleuense in concilio Constantiensi, anno scilicet Christi 1417. surrexit in ducatum. Ducatus Brabantie successiue multos & uarios habuit dominos. Ab initio fuit sub duce Lotharinge. Deinde anno Christi 1106, Henricus quintus tradidit illud dominis de Louanio. Et cum illorum posteritas quoq; deficeret, rursus peruenit ad Lotharingos. Cumq; dux Iohannes anno Christi 1355. sine uirili semine decederet, filia eius Iohanna ducto marito Vuenceslao Bohemo, illoq; mortuo, ducatu praeuit 22. annis, post cuius obitum, sororis suae nepos nempe Antonius, Philippi ducis Burgundiae filius, propinquior heres successit in ducatu. Et cum is quoq; sine uirili semine hinc migraret, fratris sui Iohannis ducis Burgundiae filius Philippus nomine, factus est dux Brabantie, anno scilicet 1434. Subiugauit & Holandiam atq; Selandiam domino suo. Huic successit Carolus filius eius Burgundiae dux, cuius filiam Mariam Maximilianus imperator duxit uxorem, factusq; est per eam dux Burgundiae, dux Brabantie, comes Hollandiae & Selandiae, &c.

Locorum quorundam huius tabulae interpretatio.

Colonia agrippina	<i>Cōln</i>	Traiectum superius	<i>Mastricht</i>
Aquisgranum	<i>Ach</i>	Traiectum inferius	<i>vtrecht</i>
Iuliacum	<i>Gülch</i>	Mechlinia	<i>Mechel</i>
Leodium	<i>Lutich</i>	Antuuerpia	<i>Antorff Antwerp</i>
Hannonia	<i>Hennengew</i>	Louanium	<i>Lōuen</i>
Nouiomagum	<i>Newmegen</i>	Bruxella	<i>Brüssel</i>
Tongari	<i>Tongeren</i>		



BRABANTIA III RHENI ET X NOVA TABVLA





NIGRAE SEV MAR

TIANAE SILVAE TABVLA, QVAE IN BRIS-
goiam usque extenditur.

Habet autem Brisgoia uocabulum à Brisaco metropoli, tametsi temporis successu Friburgū superauerit Brisacum in magnificen-
tia & diuitijs. Fuit hoc Friburgum circa annum Christi 1100. ex uilla in ciuitatē mutatum, habuitq; propriū comitem, sed cū non conueniret inter illum & Friburgenses, anno Christi 1367. ciues sese redemerunt ab eo, suppeditante duce Austriae pecuniā, cuius dominio sese subiecerūt. Conditores oppidi fuerunt duces Zeringen, & horum primus uocatus fuit Bertholdus, cui successit frater eius Cōradus, & hic habuit filiū Bertholdum nomine, qui anno Christi 1178. condidit Friburgum in Oechtlandia. Huic successit Bertholdus filius, qui ex filia comitis à Kiburg duos sustulit filios, sed quos nobiles ueneno sustulerūt. Cumq; ex genealogia illa nō superesset nisi Bertholdi soror, quam habuit Egon comes à Furstenberg uxorem, obuenit illi hereditatis iure Friburgum. Cumq; inter comitē illum & Friburgenses non conueniret, ut iam diximus, Friburgēses tradita comiti magna pecuniā, elegerunt duces Austriae pro dominis.

Anno Salutis 1450. Albertus dux Austriae fundauit Academiā Friburgensem. Est parua regio Brisgoia, sed supra modum fertilis in uino & frumento. Vinum in multis locis est tam nobile ut Alsaticum.

NIGRA SYLVA ab obscuris abiernis arboribus, quibus haec regio abundat, habet denominationem, fuitq; olim pars Herciniae syluae. Terra est ualde montosa, aspera & frigida, & ppter ea multis in locis inculta, nisi quod ex abietibus plurimum passim colligitur picis ac resinae, unde quidam uictum sibi parant. Habēt etiam habitatores plurima pecora, ex quibus plurimum colligunt lactis, butyri & caseorum. Sunt alij qui adminiculo amnium ex mōtibus illis proruentium, proceras arbores edificijs aptas educunt, Rhenensibusq; ciuitatibus aduehunt, & non paruum emolumentum per annum hinc corradunt. Amnes insigniores ex montibus illis profluentes sunt, Kinzig, Murg, Neccarus & Danubius. Oritur autem Danubius non ex monte aliquo magno, sed ex terra plana, absuntq; montes ferē per miliare unum germanicum, nisi quod fons eius à tergo habet iugum paruum, altitudine decem aut duodecim cubitorum, quo pars illa terrae reliqua planicie eminentior est. Et est scaturigo illa non parua, sed tanta ut illico rotas molares suo impetu circumducatur. Nam oritur fluuius iste, toto orbe celebris, in uilla quadam, quae ab ipso denominat Don Eschingen. Vocant enim Germani Danubium Donaw. Accurrentibus autem undiq; ex montium conuallibus torrentibus, crescit illico Danubius, ut post dimidium miliare à sua origine, uix possis equo illum transire, ubi & tam latus est ut uir lapidis iactu uix utramq; ripam comprehendere queat, id quod ego Munsterus in Neidingen experimento didici. Sed reuertar ad Nigram syluam. Haec in locis planioribus habet infinita oppida, inter quae insigniora sunt Rotwyla, Villingē, Horba, & wolfach, & waldkirch &c. Habet & quam plurimas arces, praesertim Fürstenberg, Zimbern, & wartēberg, Schiltach &c. Habet monasteria multa, S. Blasium, Hirsow, Herren Alb, S. Georgium, S. Petrum, Alpersbach &c. Imperant Nigrę Syluae Marchio Badensis, Dux Austriae, Dux Wirtenbergensis, Comes à Fürstenberg & alij quidam Comites.



NIGRA SYLVA XI NOVA TABVLA



LACVS CON- STANTIENSIS.

Lacum Constantiensem cū circūiacente regione nouis ob id accen-
suimus tabulis, quod ob sui magnitudinē mare quodammodo sit,
& littora eius frequenti hodie hominum habitatione colantur, adia-
censq; terra mira fertilitate p̄dita sit, uinetis potissimum & arbu-
stis abundans. Diuiditur autem in superiorem lacum & inferiorem. Superior
olim Brigantinus, Acronius & secundum alios Acromus, & Podamicus atq;
Rheni lacus fuit appellatus. Inferior uero, Venetus. Brigantinus, ab urbe Bri-
gantij, sicut hodie Constantiensis à Constantia uocatur. Acronius, quasi sine
frigore, quod nunquam glacie in uniuersum obducatur. Acromus, Germani-
ca corrupta uoce, quasi kromsee, id est, obliquus & arcuatus lacus. Nam à Bri-
gantio & Rheni illapsu usq; ad Constantiam, in arcus cuiusdam formam infle-
ctitur. Alterum uero, quem hodie Cellensem uocant, scribit doctissimus Va-
dianus Venetum appellatum, à colore marino qui cæruleus est. Quare autem
Podamicus & uulgo Bodensee nominetur, habes apud eundem in epistola ad
Rudolphum Agricolum. Sed & Thomas Blaurer patricius Constantiensis
de hoc lacu ita scribit. Totum Rheni superioris prospectum mirū in modum
ornauit natura. Temporū uarietas mutauit uocabula quædam populorum
& locorum, sed in tabula conspicies immutabilem faciem lacu, & quæ nūc sint
nomina, ex inscriptionibus lector colliges. His finibus quondam situm Gan-
nodurum prisca ætas commendauit, hodie autem Constantia locum præci-
puum obtinet. Ea urbs ut apparet ex edificijs ac ciuū imaginibus, ante con-
cilium, quo combustus est euangelij præcursor Hussus, celeberrima fuit. Post
concilium, deflorescere cœpit. Ceterum speculantibus è ponte Constantiæ su-
prà apparent Alpes Rheticæ & totus ille tractus lacus Brigantini & Acronij.
Inde se condit, quem usitatissimo nomine uocant Podamicum. Is enim sinus
recedit à flumine uersus arcem Bodmen, sed uulgo Podamicum uocāt illū to-
tum recte & ueteres. Quin eruditos audiui ποταμιου nominare, quod per hunc
Rhenus uelut in alueo descendat nusquam resolutus. Suis autem fontibus la-
cum hunc transuersisq; fluminibus ac torrentibus & scaturiginibus magis q̄
Rheni oppleri uerisimile est, ut tantum iter quod instat Rheni, is laboret ual-
de compositus arripere. Sed magno miraculo est, quod à ponte uicinū lacum
Venetum inter suburbium paradysum, & hinc urbis illinc Enandrensiū pa-
scua, exili placidoq; maxime cursu allabitur, is quem tot amnes in lacum rece-
pti comitantur. Fit id forte propter orarum planiciem. In medio aluei, qua ur-
bem interfluit, pedū quinquaginta altitudine crater seu uallis subest, ubi uno
sæpe iactu piscatoris milia triginta, sæpe quadraginta piscium trahunt. Nume-
rant autem non nisi ad halecum magnitudinem accedentes. Nec longe ab eo
loco ubi in subiacentem lacum ingreditur, ubiq; castellum est Gotlieb, uadum
habuisse ferunt: Inferiorem autem lacum excedens, ubi Scaphusiam præterijt,
horrendo casu exhibet spectaculum peregrinis, ita ex arduo præ-
cipitio ruens, uelut sub nubibus ædito mur-
mure tonat.



LACVS CONSTAN· XX TAB· NOVA

MILIARIA GERMANICA
1 2




SVEVIA ET BAVA

RIA. Nulla natio in Germania tam diu retinuit nomen suum ut Sueui, quippe qui longe fuerunt ante Saxones, Francones & Bauaros. Patuit etiam Sueuia olim latissime, ut comprehenderit Brisgoiam, Nigram syluam, Hegoiam, Eregoiam usque Tigurum, Lacum Podamicum, Algoiam, Lechgoiam, Vindeliciam, Vuirtembergum, Kreichgoiam, Marcam Badensem & Rhetiam que est circa Norlingen. Est autem regio ipsa partim plana & partim montuosa, & satis fertilis, in plerisque etiam locis, potissimum iuxta Neccarum fluium, uinum proferens. Nil est in ea ociosum, nisi quod paludes & syluæ occupant. Habet autem multas syluas & frequentem uenationem, abundat & pecoribus, præsertim in Nigra sylua. Sunt in ea plurima oppida, uillæ & uici, sed & arces, natura & arte munitæ, præsertim in Hegoia sunt arces quales in uniuersa Germania non inueniuntur, in tam editissimis & præcipitibus sitæ montibus, que ueluti propugnacula sunt totius Sueuiæ. In Sueuia oritur celeberrimus totius Europæ fluuius, Danubius, cuius fontem diligenter in hac signaui tabula. Habuit Sueuorum natio à Caroli magni temporibus proprium ducem. De hoc enim Carolo legimus, quod duxerit uxorem filiã Gotfridi ducis Sueuorum, mansitque aliquandiu ducatus apud posteritatem eius. Postea uarij generis habuit duces, ex quibus Hermannus anno Christi 948. dedit unicam filiã suam Ludolpho Ottonis primi imperatoris filio. Et cum Ludolphus iste absque hærede hinc migraret, habuit Sueuiæ ducatus successiue multos & uarios dominos, nempe Ottonem à Suuinfurd, Rudolphum à Rinfelden, Bertholdum à Zeringen. Pulso Bertholdo Imperator Henricus quartus tradidit ducatum genero suo Friderico à Stauffen. Hic Fridericus duos habuit filios, Conradum, qui factus est Romanorum rex, & Fridericum qui patri in ducatu successit. Fridericus duos habuit filios, Conradum qui factus est Comes Palatinus, & Fridericum qui factus est imperator & retinuit quoque ducatum. Hic fuit Fridericus primus, cognominatus Barbarossa, & habuit filium Henricum successorem in imperio & ducatu, & hic ducens uxorem filiam regis Siciliæ, factus est per eam rex utriusque Siciliæ. Cui successit filius eius imperator Fridericus secundus, rex Siciliæ & Sueuiæ. Is autem reliquit duos filios, Conradum & Henricum. Conradus electus in Romanorum regem genuit Conradinum. Alij uero dicunt Conradinum fuisse Henrici filium, fuitque is Conradinus ultimus Sueuiæ dux & legitimus heres utriusque Siciliæ. Cumque in Italiam proficisceretur, ut auitum Siciliæ regnum possideret, nullas insidias suspicatus, subito captus & contemptim circumductus, tandemque innocenter occisus est à Carolo duce fratre regis Franciæ, cui Romanus pontifex præter omnem equitatem tradiderat Siciliæ regnum, factus innocentis sanguinis traditor. Contigerunt autem hæc anno Christi 1267. Quo tempore defecit nobilis ducatus Sueuiæ, nec dux aliquis in ea regione cum titulo isto surrexit, quanquam Rudolphus ab Habsburg & quidam filiorum eius conati fuerint sibi usurpare hunc titulum, sed quem diu retinere nequiverunt. Abolito itaque ducatu Sueuiæ, comites à Vuirtemberg præ ceteris comitibus quorum plures fuerunt in Sueuia, inualuerunt & plurima loca ex ducatu acquisierunt, donec tandem nostro æuo Comes Eberhardus sublimatus est in ducem Vuirtembergensem & Teckensem à Cæsare Maximiliano in comitijs Vuormaciensibus anno Christi 1495.

B A V A R I A.

Hæc regio olim Noricum & deinde Baioaria fuit appellata, extenditurque in Austrum usque ad Alpes, ab occasu uero terminatur ad Licum fluium, & à septentrione ad Danubium & nonnihil ultra, ad Bohemicam scilicet usque syluam. Profert ea regio magnam copiam frumenti, uinum uero in paucis crescit locis. Abun-



SVEVIA ET BAVARIA XIII NOVA TABVLA




cis. Abundat salis fontibus, unde magnum colligitur ab incolis emolumentū. In Norico iuxta sylvā Bohemicā frequentes sunt ferri mineræ, & iuxta Athesim in loco qui uocat Schuuatz uberrimæ sunt argentifodinæ, ex quibus annuatim ingens uis eruitur argenti. Irrigatur terra ipsa plurimis piscosis annibus, qui omnes in Danubiū exonerantur, augentq; illum mirum in modum. Habuit præterea Bauaria à multo tempore propriū ducem, qui & tempore Ottonis imperatoris tertij numeratus est inter quatuor duces imperij. Colligitur etiam ex historijs Bauariam ante Christum natum & aliquandiu post eius natiuitatem habuisse regem, sicut Iulius Cæsar scribit, Ariouistū Alemannorū regem uxorem duxisse, sororem regis Norici. Inuenitur quoq; Garibaldum regem Bauariæ tradidisse filiam suam Theodelindam in coniugē regi Lombardiar. Postea anno Christi 612. fuit Teudo dux in Bauaria, & hic baptisatus est à sancto Ruperto episcopo Vuormaciensi, qui & postea episcop. fuit Saltzburgensis. Transactis deinde aliquot annis, ducatus Bauariæ peruenit ad Caroli magni posteros, qui præfuerūt Bauariæ usq; ad imperatorē Arnolphum, qui anno Christi 889. extruxit in Bauaria inter Monacū & Ingolstadtium burgum nomine Schyern, cui præfecit Comitem palatinum. Ab isto Arnolfo & posteris eius peruenit ducatus Bauariæ mediante muliebri prole ad duces Saxonie. Alij asserunt Ottonem imperatorem anno Christi 947. ducatum Bauariæ tradidisse fratri suo Henrico Saxoni, qui auus fuit sancti Henrici imperatoris. Cumq; sanctus iste Henricus sine herede decederet, contendebant comites à Schyern pro ducatu Bauariæ, uerum nihil efficere potuerūt, cum ducatus fluctuaret iam sub Saxonibus, iam sub Marchionibus Austriæ, & iam sub Vuelpis Sueuie usq; ad annum Christi 1156. Quo tempore imperator Fridericus dedit hunc ducatum Henrico duci Saxonum, sublimauitq; Marchionē Austriæ in ducem, adijciens prouinciæ eius aliquot comitatus ex ducatu Bauariæ. Postea anno Christi 1180. rursus exclusit imperator hūc Henricum ob superbiam eius ab utroq; ducatu, factusq; est Otto comes à Schyern & comes Palatinus à Vuitelspach, dux Bauariæ, & ab illo descenderunt omnes duces Bauariæ & Palatini Rheni, qui ab eo tempore usq; nunc nati sunt. Iste Otto genuit Ludouicum, Ludouicus alium genuit Ludouicum, & is duos habuit filios, nēpe Rudolphum & Ludouicum: Rudolfo pater dedit Palatinatum Rheni & Ludouicū fecit successorem in ducatu Bauariæ. A Rudolfo descenderunt moderni principes Palatini, ut in tabula Rheni III. ostendi. Porro Ludouicus factus est imperator, & inter multos filios duo illi successerūt in ducatu, Stephanus & Albertus. Albertus fixit sedem in Straubingen, defecitq; linea eius in filijs eius. Stephanus diuisit in senectute sua ducatum trib. filijs suis, nempe Stephano, Friderico & Ioanni. Stephani linea defecit in filijs eius. Fridericus uero, cui forte obuenerat Landshuta, genuit Henricum, Henricus genuit Ludouicū, Ludouicus habuit unum filium, nempe Georgium, qui cognominatur dux diues à Landshut, & filiam Margaretam, quam duxit Philippus Palatinus. Et cum hic Georgius moreretur sine liberis, exortum est temporibus nostris horrendum bellum Bauaricum. Porro dux Iohannes à Monaco genuit Ernestū, Ernestus genuit Albertum, Albertus genuit alium Albertum aliosq; filios, Albertus genuit Vuilhelmum & Ludouicum qui isto tempore Bauariæ præsunt.

FRANCONIA

Hæc & Francia orientalis appellatur, habetq; id nominis à Franco Sicambrorum duce, à quo Gallie quædam pars Francia nuncupata putatur. Cum enim circa annum Christi 326. implacabile dissidium esset natum inter Thuringos & Sueuos, uocatus à Thuringis Genebaldus dux Francorum, eorum scilicet qui tunc iuxta ostia Rheni habitabant, ut ipsis contra Sueuos auxiliũ ferret, uenit cum magna Francorum multitudine, datusq; est eis locus inter Thuringos & Sueuos, qui ueluti murus solidissimus hos ab illis diremerũt, sustuleruntq; dissidiũ. Duci Genebaldo successit Dagobertus, & tertius aut quartus ab illo fuit Gosbertus, sub quo Sãctus Kylianus cõuertit Frãcones ad fidem Christi. Vltimus dux fuit Hetanus, in cuius defuncti locũ Pipinus rex substituit sanctum Eurchardum episcopum Herbipolẽsem, eidem & omnibus eius successoribus tradẽs ducatum Frãconiæ, anno scilicet salutis 752. qui & in hũc usq; diem ducatuũ & episcopatuũ præfunt, Est autẽ ferẽ tota Franconiẽ regio fertilis, triticum & omne frumentum legumenq; in ea satum, multo cum fœnore cultoribus restituẽs. Profert & optimum uinum. Alsatico nequaquam inferius. Terra ipsa pro magna parte plana est, paucos habẽs montes, sed plurimos colles, præsertim iuxta Moganum flu. qui mediam perlabit regionem, & iuxta Thuberum, qui apud Sueuos natus, irrigatq; Frãconiæ extremitate, ruit in Moganum. Syluas habet multas, & inter eas quædam insignes, regionem ipsam quasi propugnantes, ut sunt Cttonica, Speshartica & Thuringica. Quidam annumerant & Bohæmicam, à qua non procul oritur Moganus ex monte Fichtelberg, unde & alijs tres profluunt amnes, Nabus, Sala & Egra. Habet Franconiã duas ciuitates episcopales, Herbipolim, quæ & Peapolis & Marcopolis, & uulgo Vuirtzpurum uocatur, & Babenbergam, quam uulgo Bambergam appellant. Herbipolensis episcopus dux est Franconiæ, non totius, sed maioris partis, cum & episcopus Babenbergensis magnam habeat ditionem in ea præsertim in Voitlandia, & similiter Marchio Brandeburgensis. In Babenbergensi agro crescit mellea illa radix, quã glycerhysam uocant, effoditurq; in tanta copia, ut ingentes currus ea onerati, in diuersas abducantur regiones. In confinio Franconiæ est sita celeberrima Nurnbergæ urbs in arenoso solo, unde nihil ferẽ commoditatis haberi potest, nisi terra ipsa multo labore maceretur, pastinetur & stercoretur. Hinc est quod huius urbis ciues omnes exercent artificia, aut negocijs intendunt, & diuitias quas ex sterili terra eruere nequeunt, ex uarijs ingeniosisq; artificijs multo felicius conquirunt. Anno Christi 911. sub Conrado imperatore, uel, ut alijs dicunt, anno 1140. sub Henrico imperatore erectus est Burggrauia tus Nurnbergen. Et cum circa annum Christi 1275. Burggrauiorum semen deficeret, rex Rudolphus, comes ab Habsburg, sororium suum Fridericum, comitem à Zollern, Burggrauiatui præfecit. Et huius quoq; filius, nepos & pronepos comitatum illum possederunt. Cum autem sub imperatore Sigismundo, Marca Brandenburg. destitueretur uirili successore, Burggrauius Nurnbergensis, Fridericus nomine, obtinuit in concilio Constãtientiensi, anno scilicet Christi 1417. dictam Marcam, erogata magna pecunia quam Nurnbergenses suppeditauerunt, quatenus ab illius iurisdictione liberarent. Sicq; præter titulum inanem Burggrauius nihil iuris sibi in urbe retinuit, maiorem consequutus ditionem.




FRANCONIA XIII·NOVA TABVLA




1	2	3	4	5
---	---	---	---	---

Miliaria Germanica



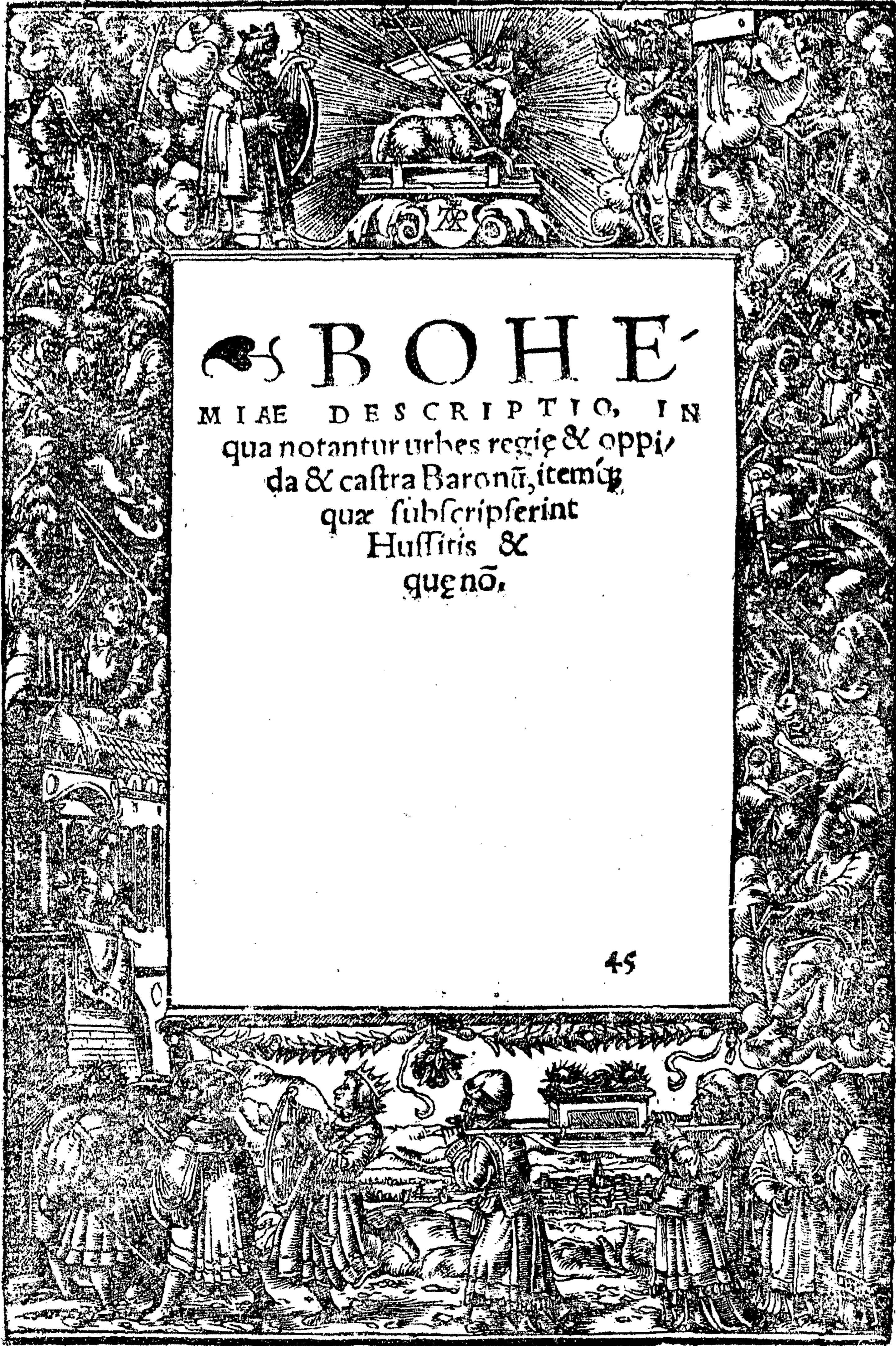
SLESIA

provincia regni Bohemici, habes ab oriente con-
terminam Poloniam, a meridie uero attingens
Morauia, habet metropolim Vratislavia, quam
Germani Presla uocant, ab Vratislao secundo
rege Bohemie sic appellatam. Longitudo regio-
nis extenditur secundum decursum Oderae fluij a
meridie in septentrionem octo uel nouem diebus.
Secundum latum uero patet itinere trium dierum.
Utitur pro maiori parte lingua germanica. Vi-
tra Oderam uero loquuntur Sclauonice, quae lin-
gua communis est Bohemis, Polonis, Sclauis,
id est, Illyris, Moscouitis, Lithuanis & multis
alijs populis. Abundat regio ipsa omnibus bo-
nis, nisi quod uinum non habent, infertur ta-
men ex Morauia & Vngaria uinum bonum.
Crescit & circa Crosnam uinum, sed quod per
Oderam in Prussiam aueritur.



SCLAVO-


NIAE, Istriæ, Carniæ, Croatię, Coruatię at
que Dalmatię descriptionem hæc tabula tibi
lector exhibet, unã cum origine Savi fluuij
in signis, atq; parte Bosnaici regni. Hę autem
regiones omnes, præter Dalmatiã, olim uno
& generali uocabulo dictæ sunt Illyris, sed
postea diuersa nactę dominia, iuxta alios &
alios populos, alia quoq; & alia sortitę sunt
nomina. Utuntur pro maiori parte lingua
Sclauonica, præsertim quæ ultra Sauum ad
mare Adriaticum extenduntur. Labacũ me-
tropolis loquitur partim Germanice & par-
tim Sclauonice, hoc est, Polonice. Parent fe-
rè omnes ducibus Austriæ præter Bosnenses
qui subiiciuntur Turcis. Terra est montosa,
quandoquidem Alpes in eam extendantur,
desinantq; in has regiones.



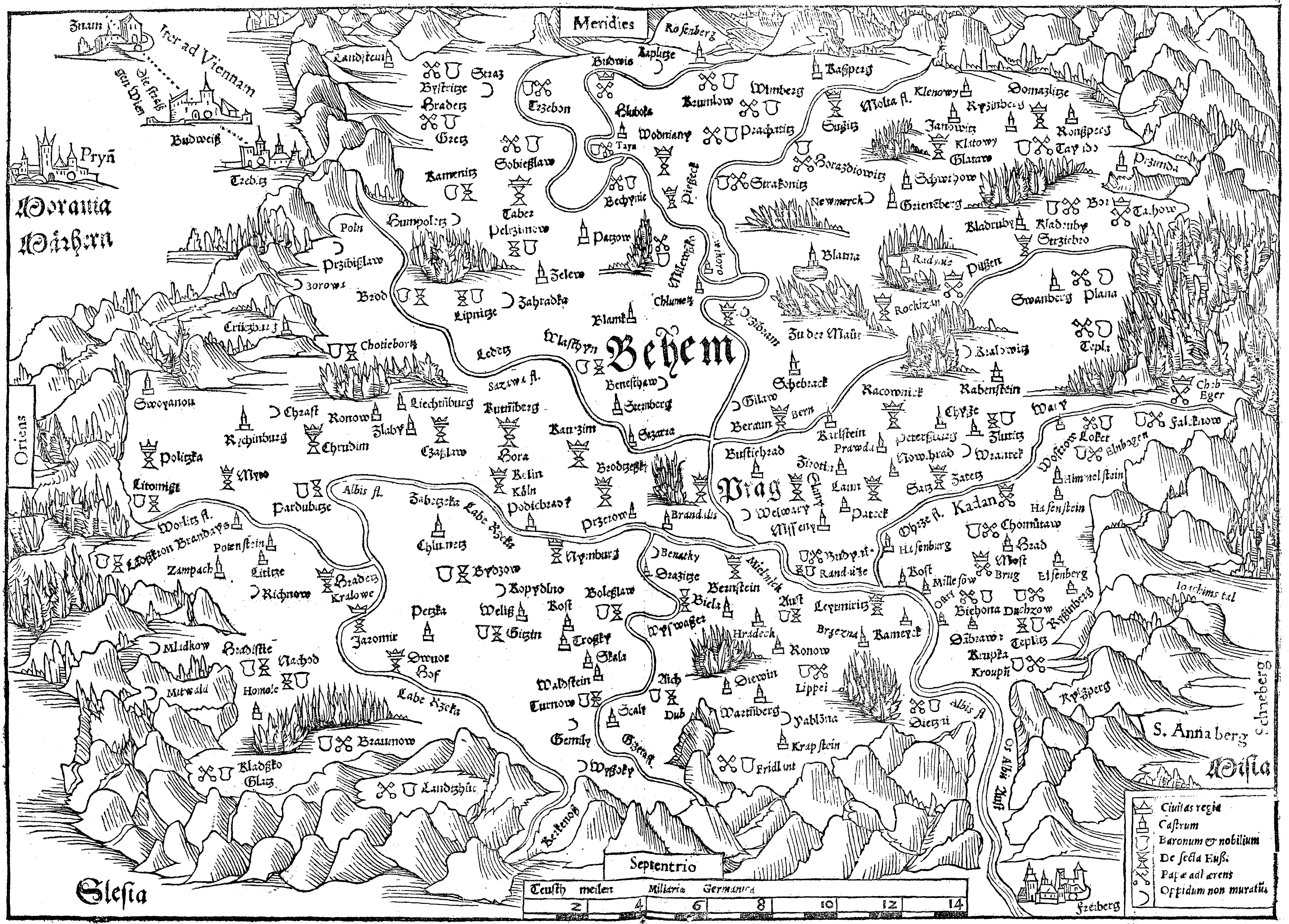
BOHE

MIAE DESCRIPTIO, IN
qua notantur urbes regie & oppi
da & castra Baronū, itemq̄
quæ subscripserint
Huffitis &
quēnō.

45



BOHEMIAE NOVA DESCRIPTIO TABVLAXVII



- Ciuitas regia
- Castrum
- Baronum et nobilium
- De secla Euis
- Pa' e ad arens
- Oppidum non muratu

Leuth meilen	Milliaria Germanica
2	4
4	6
6	8
8	10
10	12
12	14

Glesia


Freiberg

DANIA ET SCHON

LANDIA, NORDVEGIA, SVECIA ET
Finlandia.

DANIA habet nomen illud à rege quodam Dano uocato, complectiturq; Cimbricam Chersonesum siue Iutiam, quam uulgo Dietmarsen uocant, Fyonem, Selandiam, quam alij Sialandiam appellant & multas alias insulas. Ciuitates insigniores in Cimbrica sunt, Schlessuic, ubi aliquando fuit ducatus, Ripen sedes episcopalis, & wiburg, Harrusia, uulgo Oors. In Fyone, Ottonia, uulgo Othonis, Melphort. Swinborg. In Selandia, Roschilt ciuitas episcopalis, Hafnia, que uulgo Coppenhagen & Kopmanhafen, id est, mercatorum portus uocatur. Ibi est regia sedes & studium uniuersale. Schonlandiam alij uocant, Schondaniam, id est, amoenam Daniam, quam Plinius Scandiam, & aliquando Scandinauiam appellauit. Vocatur autem sic ob portum & emporiorum commoditatem, ob maritimas opes, lacuum & fluminum piscationes, nobilium ferarum uenationes, auri, argenti, plumbi, cupri & æris inexhaustas uenas, atq; oppidorum frequentiam. Diuiditur autem in multa regna & prouincias. Nam præter Daniam, continet Norduegiam, Sueciam & Gothiam: item Laponiam, Gronlandiam, Finlandiam & Islandiam. Sonat Gronlandia uirentem terram, ob insignem scilicet prouentum pabuli, quod in ea regione inuenitur. Islandia uero sonat glaciale terram, & hæc ueteribus est Thyle, pro maiori sui parte montosa & inculta. Qua parte est plana, præstat plurimum pabulo tam læto, ut pecus depellatur à pascuis, ne ab aruina suffocetur. Habet rupem & promontorium, quod æstuat perpetuis ignibus instar Aetnæ, putaturq; à uulgaribus carcer esse sordidarum animarum. Ciuitates episcopales in ea sunt, Hølen & Skalhøten. Hetlandia maxima Orchadum insularum, habet episcopalem ciuitatem Orchardam. Laponia dicta est à populo quo habitatur. Vocant autem Germani Lappones & Lappen, qui parum idonea rei præsentis dicunt & faciunt, quos Latini ineptos uocant. Hi domos non habent, sed tabernacula quasi castrensia. Ferarum maxima copia est in ea regione. Agrum non colunt, sed pisces capiunt plurima copia, edomantq; in farinam. Commertia permutatione & pecunia agunt, mutuo consensu tantum, & nullo sermone communicato, quia habent linguam peculiarem, & ignotam uicinis. Gens ualidissima est & diu libera fuit & arma sustinuit Norduegiæ Sueciæq; donec concessit tandem sub imperium & tributum pendit, præciosas ferarum pelles. Norduegia sonat uiam septentrionalem. Et fuit hoc regnum aliquandiu florens, hodie uero est sub potestate Danorum. Hæc mittit in Europam piscem ex genere Asellorum, frigore induratum & exretum in sustem, quem Germani Stockfisch uocant. Captura eius laudatissima est Ianuario, quando superest frigus ut induretur, & qui clementioribus mensibus fuerint capti, marcescunt, neq; sunt idonei ut exportentur. Littus Norduegiæ à castro Vuardhus usq; ad insulam Fosen totum est infestum uerno tempore balenis uastæ magnitudinis, adeo quod ad centum perueniunt cubitos. Hæc tunc gregatim conueniunt ad prolificandum. Et naues que uel in earum corpora, uel uortices aquarum, quos hæc faciunt instar carybdis agitatione sua, delatae fuerint, periclitantur. Secernitur Norduegia uersus orientem à Suecia asperrimis & altissimis perpetuoq; niuosis montibus, qui nullum transitum admittunt in Sueciam. Sueciæ regnum diues est argenti, æris, plumbi, ferri, & chalybis, pecoris & prouentu immenso piscium. Huius regni regia Stockholm, quam nostri Holm uocant, Suecorum præcipua urbs & emporium, munita natura & arte, & sita in paludibus instar Venetiarum. Habet & alias plurimas urbes multosq; ducatus. Gothia sonat bonum, hinc Gotlandia bona terra. Habet autem Gothia plurimas insignes urbes, ut sunt Lincopia, Malmogia, Sudercopia, Calmar, in qua aiunt arcem esse haud inferiorem arce Mediolanensi. Diuiditur quoq; Gothia in Ostrogothiam & Westrogothiam. Finlandia interpretatur pulchram terram. Hæc Scythiæ occurfat, & extra totum Tanaim longe procurrat in Asiæ fines. Habuit superiori ætate dominum Moschum, hoc uero tempore sub rege Sueciæ existit. Utuntur habitatores eius lingua distincta à Danis & Suecis, nempe lingua Vuandalorum, qua & Poloni atq; Russi utuntur.

SEPTENTRIONALES REGIONES XVIII NO TAB



ITALIA NOVA



It Italia peninsula, undiq̄ præterquã ubi alpibus iungitur, mari cin-
cta, ab oriente Adriatico, ab occidente uero & meridie Tyrrheno.
Sunt illi alpes ueluti insuperabilis murus, & duplex ambiens mare
ceu naturales fossæ. Intra hæc munimēta, nobilissima coërcetur ter-
ra, infinitis penè irrigata annibus. Hanc Ianus q̄ et Ogyges ingressus est, quã
do adhuc erat aurea ætas & iusti homines. Ipse uinũ & far primus in Italia do-
cuit, deorum sacrificia & moderatam comestionẽ. Vnde Fabius pictor: Ianus
fuit pōtifex religiosus, literatus, philosophus, theologus, pater omnium deo-
rum & hominum, monarcha totius primĩ generis humani, penes quem unum
tunc erat totius uasti orbis custodia. Ab hoc Iano Italia primũ appellata fuit
Ianicula, sicut & Ianua ciuitas ab ipso nomen accepit, quam hodie Genuã uo-
cant. Hic bifrons pingitur, duas enim facies ante & retro habere dixerunt,
quod duo uiderit secula, id scilicet quod præcessit & quod secutum est dilu-
uium. Hic alio nomine Nohe uocatur, primus uini inuentor, unde & Ianus co-
gnominatus est. Est enim יָנֹחַ in heb. lingua uinũ. Huius uxor fuit Estha,
cui Romani adijcētes adhuc unam literam fecerunt Vestham, colueruntq̄
pro dea. Porrò Græci heb. uocem mutuantes, ex Ianicula fecerũt Oenotriam,
sic scilicet Italiam appellantes. Fuit & Saturnia à Saturno, & Hesperia ab He-
spero appellata. Potiores Italię partes sunt Histria, Gallia togata, Liguria,
Tuscia, Umbria. Latium, Campania, Apulia, Calabria & Græcia ma-
gna. Sub quibus plurimę sunt minores regiones, nempe
Insubria, Ethruria, Aemilia, Flaminia,
Lucania, &c.




ITALIA XIX. NOVA TABVLA





POLONIAE

ET VNGARIAE DESCRIPTIO. Vngariæ regio multo tempore peregrinarum gentium fuit sedes. Olim enim habitauerunt in ea Pannonæ & Peonæ, deinde Gothi, post Gothos Huni, post Hunos Langobardi, Langobardis rursus successerunt Huni, & tandem occupauerunt eam Vngari anno scilicet Christi 900. Et cum multa mala intulissent toti Germaniæ, anno Christi 954. à Cæsare Ottone prope Augustam Vindelicorum cæsi, humiliores effecti sunt. Postea anno Christi 1006. Sanctus Henricus imperator tradidit sororem suam Gisela duci Vngarorum in matrimonium, ut infidelis uir per mulierem sanctâ Christo acquireret id quod & breui factum est, appellatusq; fuit in baptismo dux ille Stephanus, primus Vngariæ Christianus rex, cui successerunt 28. reges usq; ad Ferdinandum, qui hoc tempore regnum illud possidet, & est in ordine uicesimus nonus rex. Fuit Vngaria ante paucos annos latissimum regnum, sed per Turcas magna pars est illi adempta. Anno enim Christi 1396. ablata est Bulgaria. Deinde anno 1521. expugnatum fuit Belgradû, uulgo krieche suuyffenburg, unicum Vngariæ contra Turcas præsidium. Poloniæ ducatus ab imperatore Ottone secundo erectus est in regnum, sed paulo post cum rex cristas erigeret cõtra Imperatorem, rursus fuit regnum in ducatum redactum, mansitq; ducatus tributarius Romano imperio usq; ad annum Christi 1077. Tunc cum Germaniæ principes sediciosi essent contra imperatorem Henricum quartû, dux Poloniæ propria autoritate sibi imposuit regium diadema, unctus ab episcopis quos in ducatu suo habuit. Metropolis totius regni est Cracouia sita ad fluu. Vistulam quâ aiunt denominatam & constructâ anno 50. post Christum natum à Craco primo regionis duce. Est terra ipsa plurimum nemorosa, habens multa pecora & feras, præsertim equos syluestres, uros, ceruos &c. Foditur in regno sal plurimû, unde incolæ maximum faciunt emolumentum, deinde nemora abundant apibus & melle, quæ ferè Polonorum sunt diuitiæ.




POLONIA ET VNGARIA XX NOVA TABVLA





TRANS SYL

VANIA QVAE ET SEPTEM CA-
stra uulgo appellat, pars est Vngarici re-
gni, altissimis omni ferè ex parte cincta mō-
tibus. Loquuntur incolæ pro maiori parte
germanicè, olim sub Carolo Magno, ut pu-
tatur, ex Saxonia illuc translati. Habuerūt
olim propriū ducem, sed postq̄ regio ipsa
Christo nomen dedit, subactaq̄ est regno
Vngariæ, designatus est à rege Vngariæ,
Præfectus & gubernator, quem sua lingua
uocatūt Vueiuoden. Metropolis regionis
uocatur Cibinium, à præterfluente amne sic
appellata, uulgo Hermēstat. Post illam se-
cundū tenet locum Pressouia, uulgo Cro-
nēstat, ad quam merces ex Græcia, & hinc
rursus ad Budam Vngarię transportantur.
Habet regio solum satis fœcundum. Iuxta
oppidum Meduuisch crescit uinum in ma-
gna copia, unde & ager ille uocatur Vuein-
land, id est, uinifera regio. Iuxta oppida
Clausenburg & Saltzburg atq̄ in Ceculia
fodit sal. Haud procul ab oppidis Schlot-
ten & Altēburg effoditur aurum, sicut pro-
pe oppidum Ysenberg ferrum. Alluunt re-
gionē multi amnes, sed præcipui sunt Mo-
rossus & Altus, quem Ptolemæus appellat
Allutum, uterq̄ nauigabilis.




TRANSYLVANIA XXI. NOVA TABVLA.



GRAECIAE MO

DERNAE FACIES CVM SVCCINCTO IN-
dice nominum, quę mutationem temporis successu
acceperunt.


Adrianopolis	Eddrenede	Methone	Modon
Aegeum mare	Arcipelago	Naupactus	Lepanto
Alicarnassus	Mesi	Naxos	Nicsta
Amphipolis	Chrysolipi	Nicopolis	Preueza
Apollonia	Apolline	Nicza	Nichea
Athene	Satines	Nicomedia	Nicomidia
Byzantium	Constantinopol, Stampoli	Patmos	Palmosa
Carpathus	Scarpanto	Peloponnesus	Morca
Corinthus	Gorintho	Perinthus	Heraclic
Corcyra	Corfu	Proconesus	Marmora
Chios	Scio	Phocza	Foliauehia
Creta	Candia	Rhodus	Rodo
Dardania	Serua, Rascia	Salamis	Coluri
Dacia	Valachia	Samos	Samo
Delos	Sdiles	Sardica	Triadizza
Drepanum	Melecha	Scodra	Scutari
Ephesus	Epheso	Scopelos	Scopulo
Epidamnus	Durazo	Sicyon	Basilica
Epidaurus	Ragusia, Dubronic	Sigeum	Ianizzari
Euboea	Nigropont	Smyrna	Lesmyrne
Hellespontus	Stretto de Gallipoli	Strophades	Striuali
Icaria	Nicaria	Tiberiopolis	Strommizza
Ilium	Troia	Torone	Agiomamma
Lacedaemon	Mizithra	Tragurium	Brazza
Lemnos	Stalimene	Thebx	Thiua
Lesbus	Metelin	Therasia	Santorini
Melita	Meilda	Theffalonica	Salonich, Selenia
Melos	Milo	Zacinthus	Zante.
Mesembria	Meximbria		



TERRA SANCTA.

Haec particularis Syriae provincia primum Terra Chnaan, deinde terra Israel & Iudæa dicta fuit, ac propter Philistinum seu Palestinum cohabitationem, Palestina. Clauditur mari mediterraneo, Iordane fluuio, monte Libano & termino Aegypti. Metropolis eius est urbs toto orbe memorabilis IERUSALEM, princeps provinciarum, possessio patriarcharum, prophetarum & Apostolorum mater, iniciatrix fidei & gloria populi Christiani, sita in terra optima, quæ olim habitatoribus suis lac & mel fluens, nunc uero uniuerso orbi remedia salutis & uitæ porrigit alimenta. De Zion enim egressa est lex, & uerbum domini de Ierusalem. Hanc dominus ab initio singulari supra alias terras fauore prosequi dignatus fuit. Cum habitatores eius essent recti & optimi, terra quoque ipsa uariarum operum fuit diues, frugibus fertilis, aquis illustris, optima balsamo & omni rerum genere abundans. Quando uero dei obliti in uitia proruebant colebantque idola, nulli non fuit pesti obnoxia. Bestiis malis patebat introitus, lepra passim omnia corripiebat, nedum corpora hominum, uerum & habitacula atque uestes eorum, hostilis gladius undique habitatoribus imminerebat, fames, sitis, clausura cæli, multiplexque illa maledictio, quæ Deut. 27. describitur, fines eius peruagabatur, ut iam non terra optima sed infelicissima, inculta, sterilis, omni dulcedine carens, suos habitatores deuorans, ænea, dura & tota horrida esse diceretur, qualis & in hunc usque diem esse deprehenditur ab ijs qui eam peregre accedunt. Cæterum Iordanis efficit nonnullos lacus in terra, præsertim eum quem uocant mare Galilee: Lacum Samachonitem, qui æstate siccatur in paludes, & sylua qua obducitur, in festa est leonibus. Porro lacus Asphaltis, quinque urbium subuersione memorabilis, fumosus est, & nullum corpus animantis recipit, sed tauri & cameli in eo fluitant, etiam homines nandi imperiti, ubi ad illa usque in eum processerint, attolluntur. Vallis syluestris est & plena salinis, quam asphaltis lacus inundauit: antiquitus uero cultissima erat, adeo ut ob felicitatem paradiso dei conferretur.

Mansit eius species apud Iericho & Engædi:
ubi adhuc palmeta sunt & horti
balsami.



TERRA SANCTA XXII. NOVA TABVLA




Appellationes nominum vrisca & recentiores.

Arabia Petraea, Nabathæa. Aroer, Arcopolis. Azotus, Asdod. Bersabee, Gibelina, Iurifaba. Bethel, Luza, Bethaen. Bethlehem, Ephrata. Bethsan, Scythopolis. Cæsarea Philippi, Dan, Panea. Lefem, Lais, Neronia, Beluca. Cæsarea Palestinæ, Turris stratonis. Apollonia, Colonia Flauia. Emaus, Nicopolis. Elatā, Aila, Ailoth. Galilæa, Decapolis, Cabul. Galilæa superior, Galilæa gentium. Gaza, Aza, Constantia. Gehennon, vallis Ennom, Tophet. Galaad, Trachoni montes. Gerasa, Gergesa, Gadara. Hebron, Kariatharbe, M'imre. Hermon, Sircon, Sarion, Sanir, Seon. Ierusalem, Iebus, Aelia, Capolonia. Iudea, Palestina, Chananea, Idumæa, Duma, Aedom, Seir. Ioppe, Ipho, Sappho. Lyda, Lidda Diofpolis. Mare mortuum, mare salis, mare solitudinis, mare asphaltitis. Mare Galileæ, mare Tyberiadis, stagnum Genesareth, Miron, Sama bonitis, Meron, Semchonitis. Petra, Areta. Ptolemais, Acon. Samaria, scabste.

INDIA NOVA

Notam Indiam tibi lector in ista tabula exhibemus cum infinitis insulis. Dico nouam, quod longe post Ptolemeum ab Europaeis hominibus fuerit illa extrema orientalis regionis portio cum annexis insulis inuenta. Calicut, Canonor, Cambaia, Narsinga, &c. regiones sunt non nouae, quippe quae ueteribus, quoque fuerint cognitae, sed noua nomina, & quae nouo navigationis itinere nostro tempore coeperunt adiri. Nam ut in tabula nouae Africae scripsimus, Portugallenses hodie circumuehunt totam Africae, & per angustias maris rubri uelificunt in Orientem ad Ormum insignem insulam, ad Cambaiam & Calicut nobilissimum emporium, ubi totius Orientis confluent mercatores, comportantes omnia aromatum genera, cinamomum, piper, gariophylum, zinziberim, thus, lacham, ligna sandalij, nuges muscatas, camphoram, pannos sericeos omnium generum, margaritas & lapides praeciosos uarij generis, muscum, aloem, &c. Nascitur autem in Calicut & regno Narsingae piper, zinziber, cardamomum, myrobalanum & casia; reliqua aliunde importantur. Spicus nardus & myrobalanum ex Cambaia & uicino regno Cuchino aduehuntur. Asportant quoque inde bombix & sericum in magna copia, sicut & de regno Pego. Inuenitur etiam in eo regno onyx, calcedonius & adamas. In Ormo insula leguntur uniones in magna copia. Zaylon insula mittit rubinos, hyacinthos, saphyros ac topazios. Regnum Malaqua seu Malacha, mittit sandaliu, plitacos, elephantes, pardos, &c. Sumatra insula miram habet copiam piperis & serici. Camphora arboris cuiusdam gummi, in Porne insula inuenitur. In insulis uero Monoch & Bandan haud multum a Porne distantibus, crescunt nuges muscatae & gariophylum. Insula Zipangri plurimo abundat auro, & ingentibus pollet diuitijs. Insulae Petan & utraque Iaua, maior & minor, proferunt magnam copiam piperis, nucum muscatarum, spici, galangae, & caeterorum aromatum. In Madagascar insula plurimi sunt elephantes, & idcirco magna est in ea praeciosi eboris nundinatio. Sunt etiam in ea multa nemora sandalorum. Huic haud dissimilis est Zanzibar insula, abundans leonibus, leopardis, & alijs uarijs bestijs syluestribus. De maximo imperio Cathay, de prouincia Mangi, de urbibus Quinsai & Cyamba, multa habes in secundo & tertio libro Pauli Veneti.



INDIA EXTREMA · XXIII · NOVA TABVLA ·



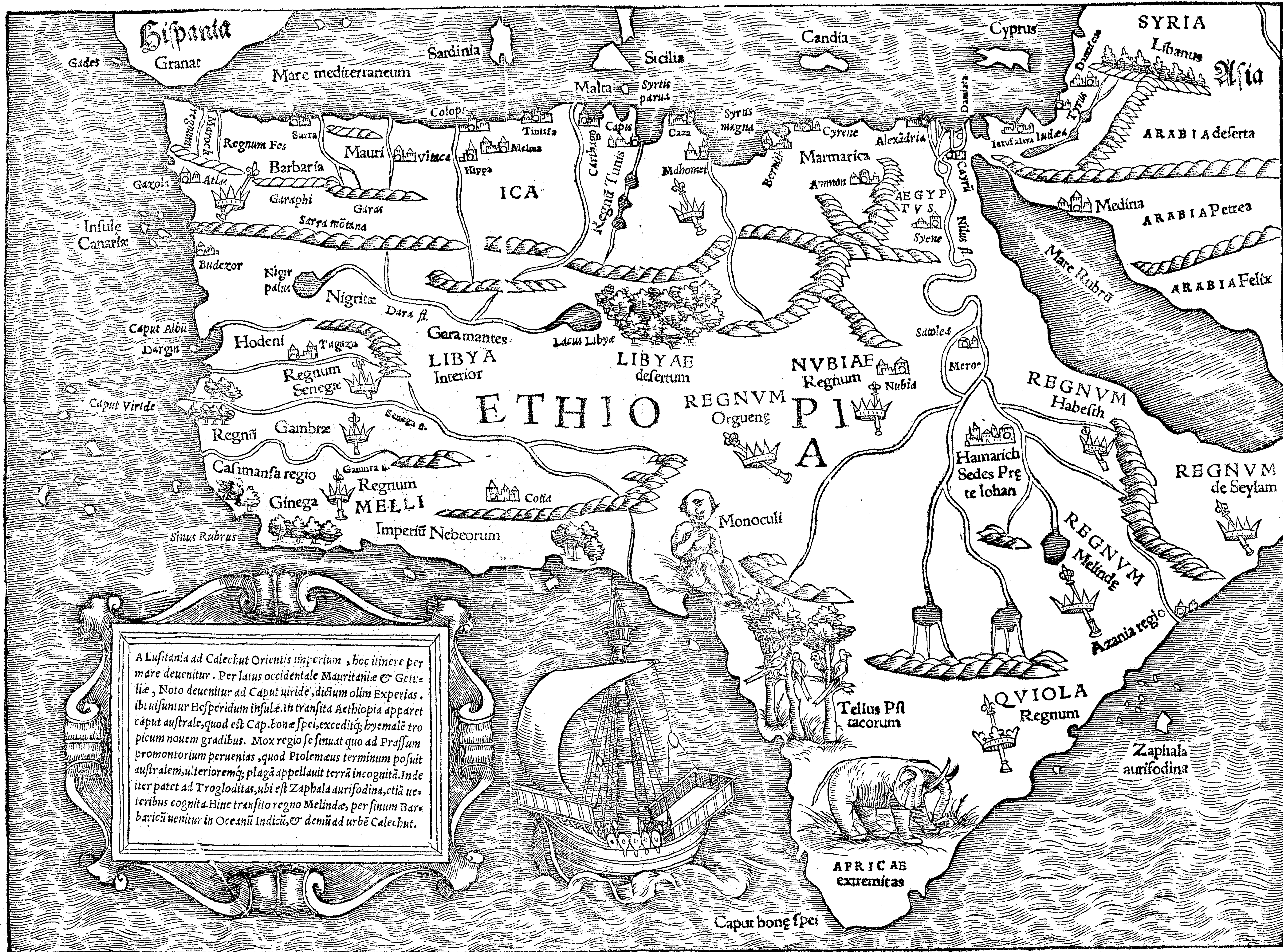
AFRICA NOVA

Africa una ex tribus orbis partibus, latissima est regio multorum regno-
rum, populorum, animalium, fluuiorum, montium & desertorum refer-
tissima, hodieq; à Portugallensibus circum nauigatur, quia à Portugallia
soluentes recta in austrum tendentes, primum Gades insulam pretereunt,
deinde Mederam insulam quæ hodie à Lusitanis incolitur, patetq; circuitu 40. mi-
liarium. Ferax est saccari & uini, Cretico uino nequaquam cedentis. Post Canarias
adeunt insulas, quarum nomina sunt, Canaria, Teneriffa, Palma, Fracta læcea, Ma-
gnasors, Grancamaria, Gienera, Ferrū. His relictis Caput album petūt, ubi tellus
tota est arenosa & deserta, alba & arida usq; ad Nigritas. Succedit Capiti albo Si-
nus Dargin & insula eiusdem nominis. Est & post Caput album in mediterraneis
locus quem Hodenum appellant, & hic nullo clauditur muro, sed diuersorium est
Arabum & statio camelorum. Eius regionis incolæ uiuunt ordeo & cariotis, qui-
bus ubertim abundant. Mahumetum colunt & Christianos oderunt. Senega fluui-
us qui has terras sequitur & totam ferè Aethiopiam interiorē irrigat, Azanegos à
regno Nigritarum determinat. Sunt autem Azanegi homines pauperes & menda-
ces, proditores & prauos seruantes mores. In regno Senegæ est locus nomine Ta-
gaza, unde ingens copia petrei salis aueritur camelis Arabum. Cæterum ferunt
flumen Senegæ deriuari à Nilo, easdemq; uices cum eo habere. Nam ut ille Aegyp-
tum, ita hic Aethiopiam reddit irriguam. Rex Senegæ pauper est & nullas habet
urbes, nec annuos redditus & præterea regnum eius angustos habet limites. Ha-
bet regnum Senegæ ab oriente regionem Tuchmoram, à meridie uero regnū Gam-
bræ, uersus autem septentrionem Nigro fluuius clauditur. Sequitur caput uiride, sic
appellatum quod consitum sit arboribus densissimis eisdemq; uirentibus conti-
nuo ferè anno. Huic finitimum est regnum Gambræ, in quo homines habitant fero-
ces & seui. subditi cum rege suo magno regi Mellis, qui magnus imperator Nebeo-
rum dicitur. Habet regio illa elephantes syluestres, qui non cicurantur. Huic reg-
no succedit uersus austrum regio Casamansæ à fluuius Casamansa sic dicta. Hinc à
sinu Rubro reflectitur Continens in orientem, & antequam peruenitur ad Caput
bonæ spei, extremam Africanæ terræ aciem, occurrunt uarię gentes, inter quas que-
dam nudæ incedunt ut ex matris utero exierunt, carentes omni uerecundia.

Inueniuntur ibi uaria auium genera, præsertim psitacorum multijugi
coloris à quibus & terra illa Terra psitacorum denomi-
natur. Reliqua patent ex tabula.



AFRICA XXV NOVA TABVLA



A Lusitania ad Calecut Orientis imperium, hoc itinere per mare deuenitur. Per latus occidentale Mauritania & Gettaliæ, Noto deuenitur ad Caput uiride, dictum olim Experiæ. ibi uisuntur Hesperidum insule. In transita Aethiopia apparet caput australe, quod est Cap. bonæ spei, exceditq; hyemalē tropicum nouem gradibus. Mox regio se sinuat quo ad Prassum promontorium peruenias, quod Ptolemaeus terminum posuit australem, u. terioremq; plagā appellauit terrā incognitā. Inde iter patet ad Trogloditas, ubi est Zaphala aurifodina, etiā ueteribus cognita. Hinc transitio regno Melindæ, per sinum Barbaricū uenitur in Oceanū Indicū, & demū ad urbē Calecut.


Tellus Pstacorum

QVIOLA Regnum

Zaphala aurifodina

AFRICA extremitas


Caput bonæ spei



NOVARVM INSV-

LARVM DESCRIPTIO. Infinitus ferè est numerus nouarũ insularũ, quæ post annũ Christi 1490. usq; in hunc diem ab Hispanis sunt inuentæ. Insigniores sunt, America, Cuba, Hispaniola, Frãcisca, Terra florida &c. America ab Americo inuentore nomen est sortita, qui anno Christi 1497. ex mandato regis Castilię illã intrauit, appellaturq; propter magnitudinẽ suam Nouus mundus. Et habet plures adiacetes insulas, nempe Parianã, Hispaniam, quæ & Offira, Iamicam, quæ & Iamaica & Lamia, Cubam quæ & Fernandina, Iucatanam, quam incolæ Eccampí uocãt, Cozumellã, quæ & sanctæ crucis, Isabellam, Spagnollam, in qua lignũ Guaiacum inuenitur, cuius usus est cõtra morbum gallicum. Incolæ Americę mares & fœminæ omnes nudi incedunt, uiuũtq; in summa libertate, nullũ habentes regem aut dominum. Nulla iura aut iusticiam seruant, nec parentes filios docent aut corripiũt. Arcu & sagittis pugnant cõtra confines suos alienæ linguæ. Inueniunt enim in istis insulis multę & varię linguæ. Domus eorum sunt cõstructę instar campanarum firmiter ex magnis arboribus solidatæ, palmarum folijs desuper cõtectę, aduersus uentos & tempestates tutissimę. Diuitiæ eorum sunt uariorum colorum auium plumę & calci li quos expiscium ossibus lapillisq; uiridibus aut candidis faciunt, & ornatus gratia ad genas uel aures suspendũt. Viuunt ex radicibus, fructibus, herbis & uarijs piscibus. Carent farre & omni grano. Cõmunis pastus est, arborea quædam radix, quam comminuunt in farinam satis bonam. Carnibus nõ utuntur præterquam hominum. **PARIAS** sub tropico Cancrisita est. Et est prouincia illa multum amœna fructiferaq; maximis syluis plena, quę omni tempore florent. Est & populosa & dẽsa uarijs animalibus syluestribus, præsertim auibus diuersorum colorum. In insula Ity nuncupata, homines nudi quoq; incedunt, & corpus uarijs coloribus pingunt, uarijsq; uolucrum pennis adornant.

CANIBALI seu Canibales ultra equatorem habitãtes, crudelissimi sũt homines, quippe qui uicinos homines captos abducunt, mactant & comedũt. Notandum hic, Americã ab alijs uocari Hispaniam, quam Christophorus Columbus anno Christi 1492. primus inuenit, & postea Americus quoq; inuentam inuisit. Dominica insula, Dominica die reperta, & hinc sic denominata, inculta est, densis arboribus obducta. Insulam Canibalorum Hispani Guadalipeam, incolæ uero Grachanam uocant. Insulam Sanctæ crucis incolæ uocant Ayay. In Hispaniola 28. torcularia referuntur erecta, quibus magna sacchari copia extorquetur.



NOVAE INSULAE XXVI. NOVA TABULA



APPENDIX GEO-

GRAPHICA, IN QVA TRES ORBIS PARTES SIGILLATIM describuntur iuxta modernum rerum statum, explicatur antiqua regionum & populorum nomina, recensentur quorundam regum & principum successiones & genealogia, agitur de habitatoribus, moribus, ritibus, fertilitatibus, mutationibus, expugnationibus terrarum, atque alijs id genus proprietatibus, quae peculiariter in hac uel illa inuentiuntur esse aut contigisse terra, autore


Geographia quam utilis & necessaria sit studiosis.



Geographia iuxta ethymum eius, terrae descriptionem docet, situmque orbis manifestat. Haec cognitio tam necessaria est studiosis omnibus, ut sine ea nemo feliciter in quacunque arte proficere possit. Vnde de Strabo lib. 1. de situ orbis: Si ad philosophum alia ulla pertinet tractatio, & hanc quam hoc tempore de situ orbis delegimus, considerandam illi esse putamus. Et ibidem: uaria est utilitas geographiae: quaedam ad res urbanas, actionesque principum, nonnulla ad coelestium, terrestrium, rerumque maritimarum scientiam, animalium, plantarum, fructuum & aliarum, quae penes uniuersos cernere fas est. Omnia enim huiusmodi, magnum ad capeendam prudentiam comparant adiumentum, cum regionis ingenium, animalium & plantarum formae ac species perdiscuntur. Maritima etiam apponit licet. Gemino namque quendam in modum constat ex uictu: nec terratum magis sumus quam maris incolae. Egregie proinde ille ad praesens institutum sermo mihi uideatur adduci, quod situs orbis descriptio est, ad civiles usus maiori ex parte conducens. Rerum namque gerendarum campum mare explicat, praestat & terra quam incolimus, exiguarum quidem exigua, magnarum uero magna, maximarum autem uniuersa quam habitabilem uocamus, aut orbem, ut amplissimum quidem actionum hic ipse sit locus. Excellentissimos quoque imperato-

res illos extitisse constat, qui terrae ac maris imperium adepti, nationes ac ciuitates sub unam potentiam, gubernationemque civilem cogere ualuerunt. Simpliciter itaque geographiam publicam civilem & utilem putamus, sicut & historiae descriptionem. Illum enim civilem hominem dicimus, non quidem prorsus indoctum, sed qui circularis disciplinae ac homini libero ac studioso consuetae partem attingit. Nec enim laudare, nec uituperare, nec res gestas memoratu dignas diiudicare posset is, cui uirtutis ac prudentiae, earumque rationum cura nulla extitit. Quibus uerbis Strabo plane indicat, ingenuos animos huius professionis studia maxima decere. Porro cognitio huius nobilissime scientiae id sui studio praestat, ut percussere memoriter quasi ex libro quodam omnem terrae excursus secundum partium condependentiam sine difficultate possit, tum & insularum omnium mariumque inter eas stagnationem. Vnde & haec sibi commoditas eueniet, ut nusquam inambulans, solo studio comite, totam coeptae terrae amplitudinem animo peruagari queat, idque domi suae cognoscere, ad quod inquirendum, uetustissimi regis grauissumis sumptibus factis miserunt, qui experirentur. Cum igitur ob gentium discordias & sectarum diuersitates mundum perlustrare paucissimis datum sit, ut omnia tamen experiamur, sola nos geographia ducere poterit, cuius dono quoties libuerit, quasi in aere suspensi, despiciere simul omnia regna & cognoscere possis. Praeterea eam sibi memoriae

Aa moriae



moræ euentiam ex Geographia qui libet parare potest, ut fabulas & historias quocumq; loco contigisse aut concinnatas audierit, illico in eum locum animo uolet, et uerâ loci habitudinem ex pictura prius perspecta, non intelligere solum possit, sed intueri quoque oculis sibi uideatur. Sed & gemmas, frutices, arbores, herbas, marmora, uariùmq; hominum & animalium generas, & quæcumq; à longinquis regionibus ad nos afferuntur, eo facilius quis retinere potest, tum & scriptores ita referentes sine difficultate intelligere, quod animo teneat locū unde ea allata sunt. Postremo constat, geographiæ studio so facilima ea esse in poematum & historiarum lectione, quæ alioquin omnium difficilima esse uidentur. Nam in illis quod plurimum doctrinæ & ornamenti in se continet, ad terræ coeliqu; attinet superficiem, his tantum seclusis, quæ humanus animus magna præscit, qualia sunt quæ ex philosophiæ præceptis poëtæ in sua transtulerunt. Itaq; sine geographiæ intellectu, non potest esse absoluta & commendabilis alicuius aut poëtæ aut historici suscepta interpretatio.

Geographia quomodo à Cosmographia differat.



Geographia duplicem habet descriptionem, unam communem, alteram propriam. Geographia communis est terræ, eorumq; que intra eam & extra sunt, marium, montium, fluuiorumq; per regiones descriptio, tum historiarum & earum rerum que à natura in singulis locis admiranda relictæ sunt & annotatione dignæ. Hoc modo eam Strabo accipit lib. 1. cum dicit: Haud igitur dubitandum est, terræ descriptionis noticiam, quam geographiam dicimus, omnes ad imperatorias actiones adducere, &c. Et hac quidem ratione terram terrenaq; sunt ferè persecuti Mela Pomponius, Dionysius Afer, Plinius, Solinus, Herodotus, pauciq; alij, qui terræ situm per par-

tes aperuerunt, cœli ratione raro admodum adhibita, per quod à Cosmographia differt quod hæc orbem designans, totum amplecti solet, & terræ amplitudine, in quâ omnia uergant, supposita, quantitatem & qualitatem obseruare secundum situm, longitudinem, latitudinem climatum, rationem dierum, notitiumq; longitudinem & breuitatem, Syderum uerticalem orientium atq; occidentium naturam, cum locorum distantia, natura & positione elementorum, &c. Hęc inquam altera geographiæ diffinitio à cosmographia non differt, quem admodum Strabo & huius artis princeps Ptolemæus scripsit de situ orbis opere instituto. Geographia itaq; ista maxime necessaria est his, qui rerum gestarum siue quasi gestarum ac fabularum peritiâ exactiorē habere uolunt. Sine enim hac, nihil aut parum consequitur, quicumq; animum ad historias appulit. Et quanquam geographia sic accepta uersetur circa omne cui mundi coeliqu; nomen inditum est, ordiri tamen à terra & ab his quæ in terramariq; insignia sunt, conuenit, quod horum notitia incredibilem usum & utilitatem habeant. Et cum terræ communem peritiâ habuerimus, circulos meridianos ac parallelos & quæcumq; ad cœli rationem pertinent, terræ iam cognitæ facilius superinducemus, & per cosmographiam geographiam absoluemus. Persuasum etiam studiosis esse debet, hanc doctrinam siue tabularum usu & fidelissima traditione, qua singula digestim explicentur, nulla lectione acquiri et retinere posse. Ratio enim picturæ intellectum ad uerū memoriæ ordinem prouocat, & qua quæq; parte locare meditariue debeant, commonstrat. Cumq; quis totius terræ formulam animo recondit, impendenda est opera, ut maria quæ intra terras, quæq; extra sunt, suis nominibus discreta discantur. Inde speciatim ad singularū terre partium descriptionem descendendum est; nec aliud primum desiderandum, quâ ut cuiusq; partis loca illustria, ut

passim inueniuntur cognoscant. Nam quæ ad omnium locorum exactam cognitionem attinent, uix ex uno scriptore petentur. Tanta siquidem uastitas orbis est, ut quantum ad sui explicationem attinet, uix uno aliquo ingenio loca eius comprehendere possint; quocirca opus est, ut cursum eius partes ex fide dignis annotentur scriptoribus.

Dictionum quarundam, quæ geographicis peculiariter sunt interpretatio.



Notandum hic in primis, totam terram, ut Strabo primo libro tradit, insulam quandam esse, si ingens illud pelagus, ex quo supereminet aspicias. Quemadmodum enim ex mediterraneo mari apparet Cyprus aut Sardinia, ita ex tota pelagi amplitudine tota terra instar insule apparet. Est tamen discrimen inter insulam & terram solidam siue continentem. Insula enim est terra aq̄s circumdata, quæ scilicet à maiore telluris uastitate seiuncta, undiq̄ mari alluitur. Continens uero dicitur, quæ mari non nisi per sinus fracta, tota sibi constat & coheret: uel est terra alteri ita continua, ut inde absq̄ marina navigatione omnes tres partes terre transiri possint. Sinus metaphoricè dicitur à sinu corporis, quæ pars est inter pectus & complexu brachiorum. Hinc quæ littora curua complectuntur maria, uocantur sinus. Peninsula est, quæ non planè insula est nec planè continens, sed mari circumdata, aliqua tamen parte terre connectitur, quæ admodum sunt Cherronesus, ut Taurica, Peloponesus, Thracia Cherronesus: item Cymbrica et Aurea in India. Est autem Cherronesus lingua Laconica, & Chersonesus lingua communi, terra ferè undiq̄ mari cincta, non differens à peninsula. *χεῖρ* est manus & *νησος* insula. Portus à portado, locus iuxta mare conclusus, quo importantur merces & exportantur, ubi naues tuto hyemare possunt, & hoc differt à statione, in qua ad rēpus solū breuē naues stant. Isthmos est arcta terra inter duo maria. Inueniuntur uero duo isthmi, qui pro-

prie isthmi dicuntur, Corinthiacus & Thracius. Fretum opponitur isthmo, nam est mare angustum inter duas terras, ut est fretum Herculeum inter Hispaniam & Mauritaniam. Græci *ωρεθμω* uocant. Alii putant fretum deriuari à fremitu undarum, ut est fretum Siculum, quod euriptus quoque uocatur Taurominitanus.

Lacus est qui perpetuam habet aquam.

Stagnum uero, quod temporariam habet aquam, hoc est, hyeme collectam ex pluuia. Palus est aqua nimis profunda & latissime diffusa. Fluuus dicitur, quod fluat. Amnis, quod ambiendo & circueundo fluat. Regio dicitur prouincia, quod a regibus regatur.

Urbs & oppidum ædificia continent. Ciuitas uero ciues. Mons est pars terræ alta & eminens. Ramentum montis, mons est ex alio ortus monte. Promontorium à prominendo, pars est montis, quæ in mare excurrit. Mare est collectio magna aquarum. Oceanum dicunt esse mare, quod uniuersum circuit terram, & in quo, ueluti in insula, tota natat terra. Hic & mare magnum uocatur. Mare mediterraneum ab occasu ingreditur terram, & est primum angustum, et ueluti per fauces apud Gaditanos terram ingreditur, nec amplius decem millibus passuum patens terras aperit atque intrat, tum longe lateque diffusum, littora Affricæ et Europe usque adeo distendit, ut à Liguria in Africam undecim ferè numerentur latitudinis gradus. In faucibus autem Abydenis non est latitudo quartæ partis unius gradus, ubi scilicet Xerxes rex Persarum fecit pontem ab Asia in Europam per arctissimum illud mare, cum oppugnare conaretur Athenienses. Inde mare rursus modice se laxat in Propontidem, quæ in bosphoro Thracio prope Constantinopolim iterum in tantas contrahitur angustias, ut etiam teste Plinio alitum cantus, canumque latratus utrinque audiantur, nisi cum uenti uocis sonum auferunt. Hinc rursus consurgit latissimum mare Euxinum quod uersus septentrionem per bosphorum Cimmericum

rium ueluti per fauces transmittitur in paludem Meoticam. Incipit igitur mare mediterraneum in Hispaniæ extremitate iuxta Gaditanos & desinit in paludem Mæoticam, acceptans alia in alijs locis cognomina. Iam enim uocatur Balearicum, iam Ligusticum, Tyrrenum, Carpathium, Aegeum, &c. Hoc mari et duobus inclytis amnibus Tanai & Nilo, terra in tres partes diuiditur, Europam, Africam & Asiam. Et hæc rursus in uaria regna, prouincias, principatus, ducatus, &c. distinguunt, de quorum situ, nominibus, habitatoribus, moribus, ritibus, fertilitatibus, & alijs id genus proprietatibus, ut hodie omnia diligenter à Cosmographis sunt explorata & cōscripta, nunc non nihil dicemus, nedum de regionibus nobis propinquis, uerum & de his quæ lōge ab Europa sitē deprehenduntur, exordium sumētes ab Hispania prima Europæ continente regione.

Hispaniæ ad Galliam comparatio.

Hispania uini, frumenti & carniū copia uincitur à Gallia, eorū bonitate & sapore uincit. Pluuiarum multitudine Gallia fecunda, Hispani irriguis aquis plurimum utuntur, fossas à magnis fluminibus longissime trahendo. Septentrionalibus uentis & frigoribus hæc ut illa nō fatigatur: unde oleum, mel, crocum, rubiam, minium, coccum, saccarum, spartum, libanotidem, limones, cappares, dactylos, citrea mala & punica: aliosque aromaticos fructus abundantius producit. Hispanorū temperatura calidior sicciorque, & color obscurus: Gallorū frigidior, humidior, caro mollis, & albicans color. Gallicarū foeminarum maior ad prolem foecunditas quā Hispanicarum. Grandioribus corporis membris Galli muniti, Hispani durioribus, arctissimo ad cingulum corpore. Galli maiori ferocia quā arte pugnant, & plus uirium quā consilij in bella ferunt: Hispani contra. Est semper Hispania equorū pernicitate com-

mendata, quos leuis armaturæ equites tybijs cōtractis pulchre obequitāt, hæc stitudia & militares omnes actus sæpius quā Galli exercētes: sunt tamē Gallorum cataphracti equites in precio. Galli ore libero, Hispani taciturni qui dissimulare melius norint. Galli legiti, alacres, & in conuiuia proni, hypocrisim & grauitatē quam seruant subtristes Hispani, penitus refugiūt. Sunt enim Hispani in symposijs minus sociales, cerimoniosi, nescio quam seueritatem affectantes, quod Galli nō curant. Merum potāt Galli, Hispani multa aqua dilutū. Apud Gallos aduenæ humanissime excipiūtur hospitij, nullum eis denegatur officium, ad uicium omnia parata proponūtur: Apud Hispanos duriter & inciuiliter, ut itinere fessus sibi cibum uicatim quærere cogatur. Id efficit quod Hispani non sunt in itineribus ita frequētes, noluntque tā largiter pro edulijs pecuniam effundere: nec ad seruitia exhibenda ita sunt proni, ut nec principi cuius rusticus operam dignetur impendere si uisum non fuerit. Sic inueni Hispanū de Hispanis scripsisse, qui nunquā Hispaniā uidi. Id quod Damianus quidā Hispanus coëgit me annotare. Hispanicus sermo grauior. Gallicus suauior. Elegantiori inter Hispanos oratione Castellani latissimi populi utunt: in Gallia uix scias quæ urbs uerè Gallicæ loquat, ut sit sermo ille magis nobiliū & curialiū, quā alicuius certi loci peculiaris. Est etiā Hispanicus sermo latino propinquior. Latior solo Hispania, sed ita populosa: aruo ditior, sed nō mercatura negociatione: nec tot redditus ex hac sicut ex illa regi colligunt. Gallici soli nulla ferè pars est ociosa, Hispanici plura sunt inculta et deserta loca. Aucupiū & uenatio maior in Gallia, & plures altilibus etiā si carius emptis, uescuntur. Ex Hispania in Galliam mercatores deferunt Serici, & omnis generis pannos, lanas, crocum, saccarum, orizam, oleū, alumen, grana tinctorum, gemmas & aromata ab Indis accepta

accepta. Ex Gallia in Hispaniam frumentū, Lineas telas, filū pastel, libros, & minutiora alia mercimonia, plurima, ut gladios, specula, acus, &c. Est in Hispania principum uirorum, Ducum, marchionum, comitum, & baronum ingēs numerus. In Gallia est quidem nobilium copia, sed maiorum dignitatem pauci admodum principes: quod regis opulentiam auget, qui solus omnia possidet. Duces numerantur in Hispania uiginti, quorum cuiusque annuus cēsus quinquaginta ac sexaginta ducatorum millia cōficit. Marchiones uiginti, tantundem ferē reddituum percipientes, Comites sexaginta, quorum annuus redditus à decem ad uiginti milia est ducatorum, & aliorū plus quam quinquaginta. Alij uicecomites, barones, puinciarum prefecti, quos uocant adelantados, uicerēges, gubernatores, mariscales, alcaldes, omnes principes uiri, mihi sunt incomperti. Sunt ordinum equitum magni Magistri, ut Sancti Iacobi Alcantare, Calatraue, Rodiensium sancti Iohannis, Montefæ, equitum quos uocant de Christus, & alij cognomento Dauis. Horum cuiusque redditus millia ducatorum est quinquaginta & plus. Quo ad ecclesiasticas dignitates superior est numero Gallia, nam Archiepiscopos habet duodecim, Episcopos nonaginta sex: Hispania Archiepiscopos nouem, Episcopos quadraginta sex. Cardinalium in utraque pars numerus, nempe octonarius. Apud alios inuenio duntaxat septem archiepiscopatus in Hispania, nempe Tarraconensem, Cæsaraugustanum, Toletanum, Compostellanum, Braganum in Portugallia, Vlixbonensem, & Granatensem. Redditus horum maiores in Hispania, ut unica Toletana ecclesia ducenta millia ducatorum annuatim colligat, & solus Archiepiscopus octuaginta millia. Reliquorum omnium census & nomina describerem, nisi esset forsā lectori morosus. Vice parliamentorum Gallia, quatuor sunt in

Hispania iuridici conuentus, in Castella, Granata, Galicia, & Nauarra. Cæterum iurisperitorum & foro litigantium multo maior in Gallia numerus. Fidei quos uocāt inquisitores in Marranos hereticos et Sarracenos magnā sibi in Hispania uendicant auctoritatem.

Est aliud iustitię genus mirabile, quod uocant Hermandad, est enim ciuū fraternitas iurata, ut in ictu campanæ ex urbibus singulis multa hominum milia armati prodeant, & eū qui deliquerit per uniuersam prouinciam persequantur, nuncijs cursoribus ad alias omnes ciuitates præmissis, ut penē impossibile fuerit euadere. Deprehesum palo uiuum alligatum sagittis conficiunt. Regna fuerunt in Hispania Maurorum tempore plurima, nuper quinque reges totam obtinuerunt, Castelle, Aragonum, Portugallia, Granate, Nauarra. Vnus hodie Carolus Cæsarerum omnium potitur, Portugallia excepta, quæ proprium habet regem. Inquietus est & magna moliens Hispanorum animus, felices sunt ingenij, sed infelicitate discunt. Semidocti, iam se doctos putant, sapiētiam maiorem quam habeant simulatione & uerbositate quadā ostentant, sophisticen plus satis diligunt, lingua Hispanica plus quam Latina in Academicis loqui gaudent, quin & Maurorū uocabula plurima usurpant: tandem multis nominibus & conuetudinibus barbariem colunt. Ingenij sui monumenta in posteros & circumuicinas gentes ob lingue defectum raro producant, & ipsi semper aliunde libros emendicant. Illud certe barbarum à Gallis cēsetur quod Hispanice foemine aurea uel argentea uirgula aurium ima perforant, gemma aliqua ut plurimum appensa. Ligno etiam circulo uentrem ambiunt, ut latiore incessu pomposiores appareant. Nec domo egrediuntur, nisi famulorum precedētium & ancillarum sequentium comitante caterua: Gallia uero simpliciter, & una uix pedisse.

qua comite. Illud in Hispanicis foemina laudandū, quod priscarū Romanarum instar uino plurimum abstinēt, illud uituperandum, quod collyrio, minio & cerusa faciē deformant, quia natūto colore sunt minore quam Gallicæ. Habētur etiā Hispani in religionis ritibus in præmortales omnes superstiosissimi: per regis solū & eius uitam gētilitio more iurāt, & oscula manuū in salutationibus supplicant. Nomen aliquod à paucis annis bellica fortitudine Hispani sunt adepti plurimis ab hoste partis uictorijs, ut qui laborū, sitis, & famis in acie sint tolerantissimi, & in stratagematibus cautissimi, leui corpore, ut facile hostē fugiant & sequantur. Frugalis uitę sicut & Itali, nec tantum cibi & potus ut Galli et Germani absumētes: nisi sint inuitati. nam tunc se ad saturitatem explent edulijs, quia rara eis & maiori auiditate accidūt cōuiuia. Oceani nauigationibus ad incōpertas regiones toto orbe sunt clarissimi. Versus meridiē Africę fines primū circumnauigauere, ad usq; Calecut & alias orientis insulas: quod iter Lusitanorum siue Portugalensium est peculiare. Ad occidentem Castellani progressi, post insularum auro diuitū multitudinem, quam inuenere & imperio suo subiecere, ad ipsum etiam Orientalis Indię cōtinentem sunt perducti: in quo indies magis & magis lustrando perisistunt. Regionum quoq; quę sub Australi polo sunt, notitiam nuper adepti. De Hispania Iosephus & antiquus Berofus sic scribunt. Tubal nepos Nohe primus in Bætica fuit rex, cōdiditq; urbem & à se Tubal denominauit. Is cum rem pecuariā cum subditis exerceret, uicinā prouinciā Tarraconēsem appellauit, quasi תרין תרין quod sonat boum possessionē. Post eū regnauit Iberus, à quo fluuius Iber & regio Iberia denominationem acceperūt. Sextus rex uocatus fuit Betus, à quo & regio illa Beticę nomen sortita est. Decimus rex, Hispanus, uel ut alij asserunt, Hispalus appellatus fuit,

à quo & tota regio, Hispaniæ nomen adepta est. Duodecimum regem aiunt fuisse Hesperū, à quo Hispania quoq; Hesperia appellata est. Decimusseptimus fuit Lusus, unde Lusitania nomen accepit. Et cum Romani rebus in Hispania potirent, diuisa est regio in Bæticam & Tarraconēsem, durauitq; hæc partitio usque ad tempora Attilæ, qui aliam in regione illa fecit prouinciarū diuisionem. Nouissime in quinque discriminata est Hispania regna, nempe Galicię, Nauarrę, Castellę seu Castilię, quę & Legionis regnū uocata est, Catalonię, cui & Arragonia annexa est, Portugallię & Granatę, Galicię regnum amisso legitimo hærede Tarraconensi incorporatum est.

Inter duas Baleares insulas, maior abest ab Hispania diei unius nauigatione. Minor ad orientem spectat nutrienda plurima utriusque generis armentata, præcipue mulos, qui & sunt magni & sonora uoce. Vtraque insula fertilis est, referta habitatorib. qui scilicet 30. hominum milia excedunt. Oleo carent. Habitant in saxis concauis, iuxtaq; præcipites petras. Aureo nummo aut argento non utuntur. Mulieres supra modū diligunt, ut mulierem à prædonibus captā, tribus aut quatuor redimāt uiris. Cum olim cum Carthaginensibus militassent ex stipendio impenso, mulieres ac uinum emptum secum tulere. Funda utūtur in prælio, & iaciūt lapides ita robuste, ut ab aliquo tormento lapis missus uideatur. In urbium expugnatione lapidū iactu eos qui supra ex propugnaculis mœnia tuentur, uulnerant. Ita recte propellunt lapides, ut raro effugiat ictū appetitus locus, quod ei cōtinuus à pueritia usus præbet, à matribus ad id certamen coactis. Imponunt enim supra erectum lignum panē pro signo quod iactu petant, neq; antè cibum capiūt, quam panem lapide eiectum pro cibo sumunt permissu matris.

Quorundam

Quorundam priscorum nominum transmutatio.

Ana flu. nunc Guadiana
 Bætica, nunc Granata
 Bætis flu. Guadalqueuir
 Iunonis templum S. Maria
 Balon Tariffa Barbesola Berbesul
 Calpemons Mons Gibraltar
 Abdera Almeria
 Balaris Baris Ilurgis Illora
 Iulia Belia Obulcum nunc vbeda
 Illipula, nunc Ilipa
 Illiberis Granata
 Osca, nunc Huescar, Guesca
 Ispalis Sebilla Astigis Ecija
 Gadir, Gades Calix, Calix
 Lusitania Portugallia
 Sacrum promont. Cap. S. Vincentij
 Oliosipon Lisbona
 Doria fl. Duero
 Pax Iulia Pace & Badaioz
 Norba Cæsarea Alcantar
 Augusta Emerita Merida
 Geræa Caceres
 Flauum Brigantium Compostella
 Easo S. Sebastianus
 Carthago noua Cartagena
 Alone Alicante Iber flu. Ebro
 Tarracon Tarragona
 Barcinon Barselona
 Rubricatus flu. Lobregat
 Blanda Blancs
 Emporie Empories
 Idubeda mons Iubalda
 Nouium Noia
 Vxama Osmes
 Tagus flu. Taio flu.
 Celticum promont. Algarben finis terræ
 Numantia Soria
 Pompelon Pamplona
 Gerunda Girona
 Gallica flauia Fraga
 Aquæ calidæ Vicus, Vich
 Lucus Augusti Oluca & Lugo
 Germanica legio Leon, Legion
 Brigetium Ouedo
 Bræcara Augusta Braga
 Araduca Arzua
 Pallantia Palentia
 Octodurum Toro
 Pintia Vallis Oletana & Valla dolis

Cantabri Bizcain regio
 Vellica Victoria
 Brauum Burgus
 Viruesca Briuesca
 Segortia Segouia Oliba olit
 Minius Migno
 Templum Veneris Cap de Creus
 Cæsar Augusta Sarragoza
 Dertosa Tortosa
 Bigerra Beiat
 Ilerda Lerida, Leida
 Mantua Madrid
 Complutum Alcalá

De Britannia & Hybernia



Britannia insula diuisa est
 in Angliã Vuallia & Sco
 tiam. Subdiuidit Vuallia
 quæ & Cãbria, & populi
 Vuales, in Cornubiã, si
 ue Cornualliam quæ ab ipsis Corne
 ual dicitur ad promontoria quæ Ptole
 mæus uocat Damnoniũ & Ocrinum,
 quos populos ipse Cornabios appel
 lat. Item in partẽ eam quæ est inter Sa
 brianã & Deuã flu. ubi regio quedã di
 cta Venodocia, hodie Noruualia, &
 populi Northuyales, id est, septentrio
 nales Vuales, ab alijs dicti Norgales.
 & regio altera siue prouincia dicta De
 mecia, hodie Southuallia, & populi
 Southuuales, id est, meridiãales Vua
 les: & puincia alia dicta Vuestuallia,
 id est, occidentalis Vuallia, & populi
 Vuestuuales. Angliæ & Vualix rex u
 nus imperat, Scotiæ alter. Sita insula
 est in Oceano inter septentrionẽ et occi
 dentem, undiq; à circũfuso mari cõple
 xa, nusq; iuncta Cõtinenti, sed ab omni
 orbe diuisa. Hęc primo Albion, ab al
 bis rupibus (quæ primũ illuc nauigan
 tibus apparẽt) dicta est. Postea Britan
 nia appellabatur à Bruto Syluij Post
 humi latinorũ Regis filio, Duce quo
 rundam Troianorum, qui quadragin
 ta annis post Troiam à Græcis deletã,
 classe in hãc insulam uenere: atq; Abo
 rigenes, tunc eam incolentes ad unum
 occidere. uerum post Bruti obitum su
 perior insulæ pars Loëgria dicta est, à
 Loctrino Bruti primogenito, nunc An
 glia

glia ab Anglis Saxonibus Germaniæ populis, qui eam incolere, & Britones ferè omnes in Vualliam expulere, tertiam insulæ partem, quæ olim Cambria à Cambro Bruti filio uocata est. Partem uero insulæ inferiorem in Septentrionem uergentem (quæ antiquitus Albania ab Albanaco Bruti filio) Scoti occupant, à pictura corporis sic nuncupati, à quibus Scotia dicta; Gallicis amicissimi, Anglorumq; Regi maxime infesti. Hæc pars tenui freto ab occidente, Tuesi fluuio ab Oriente, & medio Ordolucis montibus, quos uocant Cheuiet, ab Anglia dirempta est. Indiscreti Scotorum habitus, indiscreta ferè omnia, eadem ferè lingua, iidem mores, subita ingenia, & in ultionem præna, ferociaq;. In bello fortes, inedia, uigilia, algoris patientissimi, decenti forma, sed cultu negligentior: inuidi natura ac cæterorum mortalium contemptores: ostentant plus nimio nobilitatē suam: ut in summa etiā ægestate suū genus ad regiam stirpem referant, nec non dialecticis argutijs sibi blandiuntur gaudent mendacio, nec pacem colunt ut Angli. Lapidū carbonum ad calefaciendum est usus ita cōmunis, ut mendicantes à prætereuntibus eos in elemosynam petāt: Insula hæc Triangulari est forma, & Siciliæ maxime similis: quæ ab ortu Germaniam, à meridie Galliam, ab occasu Hyberniā insulā & à Septentrione orchades 30. prospicit. Huius lōgitudō à Totenesia, in Cornubia, usq; Catenesiam in Scotia 800. millibus passuum: latitudo scilicet à Menenia, in Vuallia, usq; Dorobernium 300. millibus passuum: & ambitus 3600. millibus passuum constat. Cæsari commentariorū lib. 5. uicies centum millibus passuum constat, nam latus contra Galliam à Cautio ad Dannonium 500. occidentale 700. tertium latus 800. miliaria continet. Loca sunt tēperatiora, quàm in Gallia remissioribus frigoribus, caloribusq;: opima frugibus, atq; arboribus, & alendis apta pecoribus, ac iumentis, quorum est ma-

gnus numerus, & præcipue ouium, quia nulli sunt lupi. Vinum olim nō gignebat, iam uero uineas habet in quibusdam locis, habet aurum, argentum, ferrum, plumbum, stannum, et carbonem abunde, hinc efferuntur pelles, & canes ad uenandum aptissimi. habet prægrandiā flumina piscosa, alternis motibus bis cottidie modo in pelagus, modo retro fluentia, habet fontes salinarū habet & fontes calidos, habet gemmas, margaritas, & lapidem Gagantem plurimum optimumq;. Dies longissimus horarū 18. deprehenditur, & æstate lucidæ sunt noctes. Hominum est infinita multitudo, qui diu (ut ait Plutarchus) uiuunt. Anglorum lingua ex populorum diuersitate cōposita, intellectu, scientiaq; loquendi difficilima est. In bello sunt intrepidi, optimiq; sagittarij, opulentissimi, & mercimonijs uel maxime dediti, celebresq; nobili panno, ob bonæ lanæ copiam.

Præter alia musicam, & lautas mensas proprie sibi uendicant. Cæruleis sunt oculis, & facie adeò sunt uenusta, & statura procera, ut beatus Gregorius cum forte Anglorum pueros Romæ uideret uenales (alludens patriæ uocabulo) Bene, inquit, Angli dicuntur, quia uultu nitent ut Angeli, oportet illis iter salutis æternæ administrare: quod factum est, ut ait Beda, anno à uirgineo partu, 156. Lucio Britannorum Rege id per epistolā ab Eleuterio Papa postulāte, Antonio & Commodō Romæ imperātibus. Sūt in Angliā Archiepiscopales sedes duæ, Cātuariensis & Eboracēsis, Episcopales 19. ciuitates ferè 50. oppida 136. prouinciæ. 63. Ducatus uero & comitatus pauci admodum. Hybernia alia insula huic uicina quam Hyrlandiam uocant, Anglorum regi paret, ad occidentem posita, dimidiō quàm Britannia minor. Adeò pabulosa est, ut ibi pecuaria (nisi estate à pastibus arceantur) in periculum agat saties. Nullum noxium animal gignit, non araneam, non ranam, nec alit aliunde inuecta. Omnia noxia
anima

animalia ab alio asportata solo, pulueri iniecta necat. Apes in ea non reperiuntur, mira cœli temperies, fertilitas insignis. Gens tamen inhospita, inculta, & crudelis. Venationi & ludis, magis quàm agrestibus operibus dediti. Porro de Scotia & Hybernia Polydorus ita scribit. Scotia alterũ huius insulæ regnum, passim portus habet tutos & aditus marinis aquis peruios, itẽ lacus, paludes, fluuios, fontes longe plenissimos piscibus, necnon montes & in summo montium æquatam agri planitiem, pecoris pabulum ubertim suppeditãtem, syluasq; feris plurimum abundantes. Quorum illa locorum commoditatibus etiam sustentata, minus unquã debellari potuit, cum ad syluas & paludes præstò ubiq; gentium sit profugium & ad famem tolerandam, ferinæ carnis ac pisciũ pastus. Circum Scotiam in Hybernico mari sunt amplius 40. insulæ, à Plinio Britannia dictæ, quas alij Meuanias, alij Hebrides appellant. Harum plures in longitudinem minimum patent milia passuũ 30. in latitudinẽ uero haud plus 12. In ijs Iona est, ueterum Scotorum regum sepulchris clara, incolẽ autem omnes hybernice loquuntur, id quod declarat eos ab Hybernis originem ducere. Ultra Scotiam uersus septentrionem Orchades insulæ sunt numero auctore Ptolemæo 30. partim in Deucalidonico, partim in Germanico sitæ oceano, quarum caput uocant Pamoniam, quod in ea locata sit episcopalis sedes, quæ sub Scoti imperio sunt. Insulani lingua utuntur Gothica, quod arguit eos à Germanis oriundos. Statura sunt procera, semper sano ferme corpore pariter atq; mente, quo fit ut multo longissimam degant ætatem, & piscibus plurimum uictitant, nam terra cõtinuo propemodum frigore obfita, multis in locis uix frumẽtum fert, arborem uero penẽ nullam. Post Orchades Thyle est, quam nunc Ilam dicunt, Ab ea unius diei nauigatione, ut ait Plinius, mare concretum, in quo

Islandia est, ad quam etiam nunc mercatores Angli pisces emendi causa in singulos annos æstate comitant. Et quia uersus Arcton ultima est, idcirco sunt, qui eam Thulen esse arbitrentur. Cæterum Scoti qui meridionalem incolunt partem multo meliorem, bene morati sunt, & ut humaniores lingua utuntur Anglica, & cum rarẽ hic syluam ignem faciunt ex lapide nigro, quẽ ex terra effodiunt. Alterã septentrionalem ac montosam, tenet genus hominum longe durissimum ac asperum, qui syluestres dicuntur. Hi sago & interiore tunica hybernico more, tineta croco amiciuntur, nudisq; genutenus tibijs incedunt. Arma sunt arcus & sagittæ, cum ense admodum lato, & pugione una tantum ex parte acuto. Omnes hybernice loquuntur, quorum uictus in piscibus, lacte, caseo & carne cõsistit, quapropter magnum pecoris numerum habent. Differunt ab Anglis Scoti legibus & institutis, quia isti ciuile ius usurpant, uti cæteræ ferme gentes, illi uero municipale tantum habent. Quædam alia indiscreta sunt, lingua, sicut dictum est, eadem: idem habitus corporum, eadem in bello ferocia, ac nobilitati idem à pueris uenandi studium. Domicilia ruri angusta, stramẽtis aut palustri arundine tecta, in quibus ipsi pariter ac pecora stabulantur. Oppida extra fanum Iohãnis, nullis sunt cincta muris. Valent item ingenio, id quod doctrina declarat, nam ad quancunque se applicant artem, in ea facile proficiunt.

Hybernia insula in Oceano inter Britanniam atq; Hispaniam posita, ab ortu habet ipsam Britanniam unius diei nauigatione propinquam: & Galliam ab Austro, Hispaniam trium dierum, ut aiunt nauali cursu affinem ab occidente: Oceanum infinitum à septentrione, nec multum distat à Scotia. Forma eius oblonga ad similitudinem ouis, ac à meridie, ut etiã Britania est, in septentrionẽ protensa, ubi latior est. Hyberniam ab Hybero duce homine Hispano

Spano nominatam ferunt, qui primus magna hominum congregata multitudine, eam occupavit: siue ut alij sentiunt, id nomen tulit ab Ibero flumine Hispania celeberrimo, quod illius accolę primi insulā habitassent: aut ab hyberno tempore, quia ad occidentē uergit, sed illud uerisimilius est, ut uel à duce Hispano uel à flumine Ibero dicta sit, quādo Hyberni cum habitu corporum, tum uiuendi ritu atque moribus non ualde discrepant ab Hispanis uicinioribus. Scoti à Scythia profecti expulsis prioribus incolis, aliquandiu Hyberniam tenuerunt, ab seque Scotiam appellarunt. Sed posteaquam illi longo post tempore Pictis sue nationis hominibus cedere iuncti supremam Britannia partem, que ad septentrionem uergit, occuparunt, & ipsi Hybernię sensim pristinum nomē redditū est, & pars illa Britannia à Scotis occupata, Scotia dicta est. Spacium Hybernię dimidio minus quam Britanniaę estimatur, quod non amplius miliaris 300. in longitudinē, & 90. in latitudinem pateat. Ceterum solum & cœlū haud multū differt, nisi quod Hybernia montosior est, & aquarum abundantior, quippe que in æditissimis etiam montibus passim paludes & stagna habet. Mira cœli temperies, fertilitas terrę insignis, & si Hyberni agriculturę parum studēt. Nullum gignit uenenosum animal, nec aliunde illatum nutrit. maleficum habet lupum & uulpē: reliqua omnia animalia māsuetata & corpore minora quam alibi. Hybernia omnis diuisa est in quatuor partes, quarum unam quę ad austrum spectat Momoniam appellāt, alteram borealem Hultoniam, tertiam quę ad ortum solis uergit, Laginiam: quartā occidentuam Connaciam. Parent regi Anglo, unde & mores imbibunt honestiores. Momoniam à Laginia Suerus flumen qui ad Vattfordiam portum facit, quo ex Anglia breuior est trāsmisus, & à Connacia Sinneus diuidit, cuius principalis occidentalis orę ciuitas est Lamiricum, quod Sinneo omnium

totius Hybernię fluminum maximo alluitur.

Nominū quorundā in Anglia & Scotia mutatio

Iuerna Ibernica
Iuerna Irlandica
Bubinda flu. Slayne
Voluntij Vsluntij
Regia Rigia
Albion Anglia
Deua flu. Dec
Tisobis flu. Conwey
Tuerobis flu. Abedeny
Ratostathybius Vsta, Vsk
Bolerium S. Buriem
Tamarus flu. Tone
Cantium promont. Kent
Ripa alta Roxenburg
Varar Dunbor
Celnus flu. Ale
Vedra flu. Dwere
Iamesa æstuarium Tamesis
Vodix Ganaforda
Sacrum promont. Salanga
Logia flu. Bone flu.
Blani Ebdani
Mona insula Man
Britannia Albania
Nouius Cloit
Stuccia flu. Seynt
Tobius flu. Touue
Sabriana Seuerne
Ocrinū promont. Mons S. Michaëlis
Isaca flu. Ex
Cantuaria Canterbury
Loxa flu. Fyrth flu.
Tuesis Tuuede
Diua flu. Swanspek
Abus flu. Humber
Oxellum Chestre
Alata castra Edenburg
Tuesis Berwik
Caturactonium Caërdulia
Mediolanium Manchester
Lindum Lincolnia
Londinum London
Aquæ calidę Bathe
Counium Dorcestre
Tamare Tauerstock
Legio Leskerd
Vectis insula Dwyht

Orrea

Orrea *Newcastel*
 Deuana *Banburg*
 Eboracum *York*
 Deuana *Doncastre*
 Caleua *Oxonia*
 Luentinum *Pouuesland*
 Venta *Bristoun*
 Vxella *Krechornwel*
 Isca *Excestre*
 Toliapis *Teno, Tenet*
 Counos *Schepey*.

De Gallia.

GAllorū nomen magno fuit olim Romanis, Græcis & Asiaticis terrori, capta dirutaq; ab eis Roma, uictis Macedonibus, & subacta ea Asia parte que ab eis Galatia siue Gallogræcia dicta est. Mira foeminarū Gallicarum fuit & est foecunditas, ut plurimas semper emiserit Gallia colonias: nec hodie potest Gallicū solū eos ferre, quū multa milia, inferioris sortis homines, in Hispaniam ac Germaniam quotannis migrent. Soli item foecunditas non minor, ut Itali & Hispani sapissime soleāt a Gallis frumēta desiderare, unde Mātuanus: terra hominum frugumq; ferax. Galli primo dicti a lacteo et candido colore, γάλα enim lac dicit. Franci hodie uocantur a Francis Germaniæ populis, a quibus Gallia ferè tota subacta est. Si mores hominū nosse cupis, ignea mens Gallis, mobile pectus, rerum sitibūdī nouarum, lati, alacres, & in conuiuia proni. Causidicorum nomen apud Iuuenalem obtinere Galli, hodieq; tenent, ut qui forensia litigia pro re interim minima concitent: quod Germani & Hispani nunquam nisi coacti faciunt. Vnde affirmare auisim plures esse aduocatos, procuratores, & tabelliones in una Gallia quam in decem Germaniis ac Hispaniis. Senatorum ordines, Parlamenta uocant, in aliquot urbibus pulchre sunt instituti, ut Parisijs, Rothomagi, Tolose, Burdegalie, Gracinopoli, &c. Quatuor cuique præsides, & consiliarij plurimi.

Hi quasi Druidum cōcilij successores de rebus magnis & appellatiōe remota sententias ferūt, Arresta uocāt, quæ deinceps pro lege seruantur. Nec cauidicis tantum, sed aliarum omnium disciplinarū professoribus est Gallia referta. Testis Parisiēsis Academia, post ipsam Tolosana iuris peritorum mater, & alia plurimæ: sed omnium quæ in orbe sunt clarissima Parisiensis. Ad quā uniuersi ex Europa ferè Christiani ad theologiam, philosophiam, ac liberales cæteras disciplinas ediscendas concurrunt. Duodecim præterea uirōs ex omni nobilitate electos, Fræciæ pares appellatos, a Caroli magni tempore obseruāt Galli. Sex ecclesiastici, quorum tres duces, Remensis archiepiscopus, Laudunensis, & Lingonensis. Tres comites episcopi, Bellouacensis, Nouionensis, Catalaunensis. Secularium tres duces, Burgundus, Normandus, Aquitanicus: comites tres, Flandrensis, Tholosanus & Campanus. Horū sex nullus hodie in Gallia extat, ipsomet Rege illos sibi titulos uendicāt. Flandriæ porro comitatum Carolus Cæsar possidet cum Burgundia comitatu, Holandia & Brabantia, Cætera quæ in Galliæ tabula continentur, Rex ipse possidet, excepta Rheni ripa, hoc est, exceptis regionibus quæ Rhenum ab occidente contingunt, ut sunt Heluetia, Alsatia, Vastū regnum, Eysalia, Brabantia, Geldria, &c. Lotharingia etiam proprium habet ducem, sicut et subaudia. Caleres Anglorum Regi parēt. Heluetiorū regio democratia regitur. De rege Galliæ duo memoranda ferūtur, de quibus tamen multi dubitant. Primū, quod sit in Remensi ecclesia uas crismate perenni reddendās ad regis coronationem cœlitus missum, quo reges omnes liniūtur. Alterum, quod Rex ipse solo cōtactu strumas siue scrofulas curet. Vidi ipse Regem plurimos hoc languore correptos tāgentē, an sanati fuerint nō uidi. De Gallia Strabo sic scribit. Gallia omni ex parte spargitur fluiijs. Qui-

dam

dam oriuntur ex alpibus, quidam ex Pyrene & alij ex Cemmeno mōte, qui prope Lugdunum desinit. Nōnulli horum fluuiorum in Oceanum, aliqui in mediterraneum mare erumpunt. Et sic naturę bonitate inuicem se habēt amnes: ut ab utroque in utrunq; mare facile sarcinę deportentur, pusillo terre stris itineris spacio, quum plurimum per amnes aut aduersos aut secundos deuehantur. Excellit autem inter fluuios Rhodanus, in quem ex multis locis aquę defluunt. Aiunt præterea nullam partem Gallię incultam iacere, nisi ubi paludes aut syluę terrā coli prohibent. Vinum tamen non ubique crescit, præsertim in regionibus quę mare Anglicum attingunt. Vnde de Normandia scribunt, quod pecoris & piscium est ferax, frumenti uberrima, pomorum atq; pirorum tam passim conferta, ut hinc potū gens sibi affatim exprimat, & ad exteros copiose fructus exportet. Lanificij plebs studiosa est & bibax etiam pomacij. Gens omnis suapte natura calida, nullis exteris legibus obnoxia, moribus suis & cōsuetudinem, quam pertinaciter tuetur uiuit. Normandis, seu ut alij scribendum cōtendunt, Nortmānis, uicini sunt Britones seu Britāni, qui ex Angliā in eā concesserunt terram. Nam cum Britanni olim insulam Britannicam, hoc est, Angliam inhabitaret, à Saxonibus supra modum uexati, fugā petierunt ultra mare, & terram apprehensam suo nomine signarunt, meliorem sortiti in ea fortunam, in tantum excreuerūt robur, ut qui pridem terram suam tueri non poterant, nunc alienam apprehensam non solum defenderent, sed ex ea reliquam etiam Franciam regibus fecere infestam, semper contumaces, semper Francorum regibus infensi, usque adeo ut cum postea Nortmanni Gallię littora apprehendissent & ea ex fœdere regū tenerent, adiecta est eisdem ducibus Nortmānię etiam prouincia Britānię, licet male eis obediens, sicut & prius male paruit Francis. Multis ta-


men seculis ducem suū sortita est Britannia usq; ad tempora nostra, quo nouissimus dux Franciscus sola filia relicta decedens, Maximiliano spem fecit desponsandę filię. Sed cum Maximilianus cōstituisset transire per Franciam, preuenit eum rex Frãcię Carolus octauus, sibiq; puellam iunxit, & cum moreretur sine prole successori suo Ludouico, pridē Aurelianēsi duciet fororio suo relictam coniugem habere fecit.

Veterum in Gallia nominum in recentiora transmutatio.

Carnutes *Chartres*
 Garumna flu. *Garon*
 Santonum portus *Rochelle*
 Santones *Xantongæ*
 Cadurcenses *Cahors*
 Auaricum *Chateaufeuff*
 Auscij *Auxitani*
 Augustonemetum *Neuers*
 Segodunum *Rodes*
 Biducenses *Normandia*
 Cemmenimontes *Cebena*
 Bellocassi *Baiocenses*
 Andes *Andegauenses*
 Morini *Caletes*
 Iurassus *Iura & Vogesus*
 Bellouacenses *Beauuoys*
 Menapij *Geldrenses*
 Veromandi *Vermandois*
 Triueri *Treuerenses*
 Cathalanum *Chalon*
 Ligiris *Loere*
 Pictone *Poictiers*
 Lemouices *Limosin*
 Biturges *Bourges*
 Aginnum *Angolesma*
 Augusta *Aux*
 Velauni *velaye*
 Cumueni *Bigorrenses*
 Calleti *Caletes*
 Iuliobona *Honfleu*
 Nannetes *Nantes*
 Lutecia *Paris*
 Adula *Mons S. Gothardi*
 Atrebatēs *Arras Artois*
 Tongri *Brabantij*
 Neruij *Tornacenses*

Vellones *Suessiones*
 Mediomatrices *Metenses*
 Triboci *Elsatenses*
 Heluetij *Suiceri*
 Visontium *Bisantium*
 Aquæ sextiæ *Aix, Aquensis ciuitas*
 Aquæ mort *Aygnès mortes*
 Tectosaces *Langue doc*
 Nemaufum *Nimes*
 Rhedones *Renès*
 Lingones *Langres*
 Sequani *Burgundij & Sunngonij*
 Allobroges *subaudi*
 Octoduri *Seduni, Valesiani*
 Lacus Lemanus *Gebennæ seu Losanna lac.*
 Neustrij *Normandi*
 Turonica *Tours*

Germania.


 Ermanię nomen non tam
 uetustum est ut Teutię.
 Nam scribit Berofus, Ianũ,
 qui et Noë, Tuisconem fili
 um suũ in Europã misisse, & illi tradi
 disse regnum à Tanai ad Rhenum us
 que, à quo Germani diu ab Italis &
 Gallis Tuisci uocati sunt: quod nomẽ
 adhuc in omnium Germanorum ore
 uersatur. Vocati sunt & Teutones à
 Teutone nono rege, & Alemanni à
 Mãnno Tuisconis filio. Germani uero
 longo post tẽpore ab exteris nationi
 bus p̄sertim Gallis et Italis dicti sunt.
 Cuius nominis rationem esse putant,
 quod belli tẽpore fraterno animo cõ
 munia cũ illis tulerint pericula & suc
 cessus. Vnde Strabo septimo Geogra
 phię libro sic scribit: Trans Rhenum
 uersus orientẽ Germani habitãt, gens
 forma & moribus nõ prorsus dissimi
 lis Gallis. Dicit trans Rhenum, olim
 enim Galli omnia, usque ad Rhenum
 occuparunt, successu autẽ temporis bo
 na pars Gallię ab Heluetia usque Bra
 bantiã iuxta ripam Rheni accessit Ger
 mania, ut hodiẽ Rhenus non separet
 Germaniam à Gallijs, sicut nec Danu
 bius qui olim à meridie Germanię fuit
 limes, Germaniam dirimit à Rhætis,
 Vindelicis & Noricis, sed iuga alpiũ

ab illa parte Italiam secernũt à Germã
 niã. Vndiq; enim rãtũ accessit Germa
 nię, ut duplo hodiẽ maior sit, q̄ Strabo
 nis, Ptolemæi aut Plinij tẽporibus ha
 bita est. Nam Germani omnes regio
 nes & populos qui lingua utũtur teu
 tonica, sibi asserunt, quãtũuis uaria
 sit huius lingue dialectus. Ceterũ Ger
 manię omnes nature dotes tantum ua
 riant, cum ijs quæ olim illi, si credimus
 exteris scriptoribus, fuerũt, adeoque
 ferẽ omnia aliter se habẽt, ut hæc abũ
 de possint esse argumento (si scripto
 res non mera somnia literis mandarũt)
 cœlum & regionum naturam mutari,
 quãtũuis philosophi hĩc reclamant.
 Sed domini uerbo obediũt omnia ele
 menta. Hoc benedicente & aperiente
 manum, terra fert fructum suum, ferti
 litateq; omnia implentur. Maledicen
 te & manum claudẽte, sterilis redditur
 terra & omnia pereunt. Sic enim solet
 esse uicissitudo in donis dei, mutantur
 artes, animi, ingenia, & regna, fieriq;
 solent mortales post uaria accepta do
 na, affectatasq; uictorias, arrogãtes &
 molles, uitijsq; inq̄nãtur infinitis, qua
 re dominus post longam patientiã pu
 niens ingratos, aufert fructum à seren
 tibus, maledicit terræ uni & transfert
 benedictionem in alium populum, ut
 illum quoque beneficijs suis ad se tra
 hat. Sic enim uidemus mutatam fertili
 tatem terræ promissionis propter pec
 cata populi, ut hodiẽ uix sit habilis spi
 nis & tribulis ferendis. Et contra Ger
 mania quę scribitur olim fuisse barba
 ra, horrida & infœcunda, semper autẽ
 bellicosa alijsq; populis fortior, ut so
 let esse gens laboribus indurata & ex
 ercitata, parũq; ciuilibus imbuta mori
 bus, uisitata à domino uniuersę terrę,
 ex gratia eius talis facta est regio, ut
 uix unquam alia fuerit, uel fertilior ma
 gisue habilis ad omne genus fructus
 producẽdos, uel felicior ingeniorum
 animorumq; bonitate, magnitudine et
 præstantia. Quibus enim, queso, gẽti
 bus in ulla cedit arte, imo quos popu
 los non longo interuallo post se relin
 quit?

quit. Aut quid habent alia Europæ regiones, quod non habet quoque Germaniæ. Legunt Germani aurum in Rheino, Arola & alijs quibusdam fluuijs, habent plurimas ferri, argenti, & aliorum metallorum mineras, habent innumeratos fontes, unde salis abundantiam hauriunt, habent plurima, optima & diuersa uina, abundant frumento, ut etiam hisce temporibus experti sumus, Italos panem quæsisse apud Germanos. Multæ passim salubres scaturiunt thermæ, ubi montosa est terra, pecuariæ rei opera impenditur, & ubi nemorosa, ibi ingens uis picis colligitur, præsertim in nigra & hercynia sylua. Planicies terræ uestitur pulcherrimis & fecundissimis uinetis & pomarijs: amnes omnes Germaniam rigantes, qui infiniti sunt, piscosi sunt, sicut & nullus lacus est, qui maximi & plurimi iuxta alpes inueniuntur, qui non proprium quoddam piscium habeat genus. Quam uero populosa sit Germania, quot insignibus decoretur urbibus, ciuitatibus, oppidis, castellis, arcibus, uillis, pagis & monasterijs, dici nequit. Longe hodie abest, quod L. Aneus Seneca in libro de gubernatione mundi in hunc modum scripsit de Germanis: Errant, inquit, incertis sedibus, perpetuas habent hyemes, solum est in fecundum, nullas habent edes, uenationibus uiuunt, ubicunq; nox fessos laboribus deprehendit, cubant sub frondibus aut in speluncis foueisue, &c.

Liuius putat Germaniam totam nihil nisi horridam syluam esse, ad quam nullus unquam mercator uenit. Idem scribit Tacitus & Cæsar. At si scriptores istam cernerent Germaniam, non possent non suffundi magno rubore, uidentes eam tam excultam, ut nulli alteri terræ in fertilitate, opibus & gradibus dignitatibus cedat. In nulla enim alia licebit inuenire tot principes, duces, latgrauios, marchiones, comites, barones, nobiles, episcopos & abbates amplissimis suffultos dititionibus, ut in Germania. Habuit olim infinitos ferè popu-

los, si credimus Straboni, Tacito & Ptolemæo, sed quorum nomina amplius non extant, præter pauca quedam, ut sunt nomina Sueuorum, Boiorum, Heluetiorum, Frisiorum, & Longobardorum, quæquæ Heluetiorum nomene uulgaribus incognitum sit: & his nostrorum successerunt alia infinita penè uocabula, quibus & populos & terras quas inhabitant exprimimus. Maiores regiones peculiariter habent nomina, ut sunt Heluetia, Alsatia, Vuestricha, Eysalia, Brabantia, Holandia, Sueuia, Hassonia, Bauaria, Fræconia, Thuringia, Saxonia, Frisia, Pomerania, Austria, Slesia, Misnia, &c. Minores uero plerumque desinunt in syllabam gew, ut sunt Eregew, Sunggew, Brisgew, Hegew, Algew, Vualgew, Ringew, Kreichgew, Zabergew, Nortgew, Bintzgew, Lechgew, Kleckgew, Buchsgew, Lintzgew, Meingew, &c. Maiores regiones singulae olim & quedam adhuc habent duces aut alios principes, ut dux Sueuiæ, dux Saxonie, dux Geldrie, dux Pomeranie, dux Fræconie, dux Bauarie, dux Austrie, dux Lotharingie, Landgrauus Hassonie, &c. Quidam tamen habent à metropoli aut alio insigni loco denominationem, ut dux Brunswicensis, dux Wirtenbergensis, dux Lunenburgeusis, dux Cleuesis, Marchio Badensis, Marchio Brandenburgensis. Idem sentiendum de episcopis secularibus. Seculares uoco, qui dititionem temporalem administrant, habentes sub se terras & gentes. Itaque totius Germanie ditio distributa est in infinitos ferè rectores, nempe duces, latgrauios, marchiones, comites, barones, nobiles, episcopos, abbates, miserosque quosdam monachos, exceptis aliquot ciuitatibus, que imperatorem immediatum agnoscunt dominum, & propterea imperiales uocantur, ex quibus tamen aliquæ principibus aut episcopis sunt impignorate, & quedam libertate donate.

Sunt autem istæ ciuitates imperiales.

Aquisgranum	Alen
Antuuerpia	Augusta Vindelice
	Argen

Argentina	
Basilea	Berna
Bernheim	Biberacum
Bisantium	Bopart
Buchorn	Bopfingen
Campen	Colonia
Colmaria	Constantia
Curia	
Daentria	Dortmund
Dinckelspuel	Durckheim
Duern	
Egra	Erdfordia
Ezlinga	
Franckfordia utraq;	
Fridbergum	Friburgum
Gelnhulen	Gengen
Gottingen	Groningen
Gamundia	Gofzlaria
Hagenoia	Hall in Sueuia.
Hall in Thuringia	Heltprunna
Hamburgum	Heidesfelt
Isna	Ingelheim
Kaufbuern	Keiferspergum
Keiferslutern	Kempton
Landoia	Lindoia
Leukirch	Lubeca
Lucerna	Lunenburgum
Meideburgum	Memmingen
Meris	Moguntia
Milnhusen utrunq;	
Northusen	Nurnberga
Numagen	Norlingen
Odernheim	Offenburgum
Oppenheim	
Pfullendorff	
Rauensburgum	Ratispona
Rotenburgū iuxta Thuberum	
Rofzheim	Rotwyla
Rutlingen	
S. Gallus	Schaffhusen
Selestadium	Solodurum
Spira	Superior Ehen
Swynfurt	
Treueris	Tygurum
Vberlingen	Ulma
Vuangen	Vuyrd
Vuesalia utraq;	Vuetzlar
Vuyla in Sueuia	Vuimpfen
Vuinzheim	Vuiffenburgum
Vuormatia	

Inter istas quædam sunt, licet paucæ, quæ uetera nomina in hunc usq; diē retinet, ut sunt quæ extra antiquos Germaniæ limites sitæ inueniunt, nēpe Colonia, Moguntia, Argentina, Constantia, Augusta, &c. Intra Rhenū uero & Danubiū nec unā inuenies ciuitatem, quæ pristinuū retinet uocabulū, sed cōiecturis arguimus illam olim sic uel sic appellatam. Idem ferè sentiendum de tam uarijs Germaniæ populis, quos Cornelius, Strabo & Ptolemæus commemorant. Porro in Heluetia & Rhetia, quæ extra Germaniā olim fuerūt, plurima inueniuntur loca quæ antiquā appellationem non penitus amiserunt ut sunt

Pes clauium	Pustlaff
Modoëtia	Montschen
Lucus Gauni	Lowertz
Triumpilini	Trypleuen
Clarona	Glarys
Rhetium	Retzuns
Septimus mons	der Settmer
Perninna	der Berlingen
Aeni ortus	Engadin
Fabarium	Pfeuers
Vallesij	Zwallisser
Interlacus	In der lappen
Vrsa flu.	die Rüs
Taurisci	Vren
Suedi	Switz
Lacus Podamicus	Bodensee
Abbatis cella	Appenzell
Arbor felix	Arben
Augusta Rauricū	Augst
Tauracus pagus	Turgew
Vallis de Oscela	Eschental
Vallis Telnia	Veltlin
Adula mons	der Vogler
Summæ alpes	der Gothart
Lucumonis mons	der Luckmanier
Brigantium	Bregentz
Tygurum	Zürch
Tugum	Zug
Aetuatij	Tauetsch
Leucum	Leck
Clauena	Clauen
Curia	Chur
Bb 2	Italia

Italia.



Talia olim Hesperia, ab Hespero Atlantis fratre dicta est, Sive (ut Macrobius inquit) ab Hespero stella, quod illius occasus subiecta sit. Est regio, metallis grauidata, ubique vitalis, & perennis salubritas, eximia cœli temperies, campi fertilitas, aprici colles, innoxij saltus, opacæ nemora, munifica sylvarum genera, mira frugum, vitium, & olearum fertilitas, nobilia pecori uellera, opima tauris colla, perspicui & piscosi lacus, flumina fontesque saluberrimi, portus plurimi. Ipsa auicem, ad mortales iuandos, in maria procurrēs, & uelut gremium omnium gentium commercio pandens, ut ferè dicta sit à quibusdam, terrarum omnium alumna, atque eadem parens, cœlestium providentia electa, quæ sparsa congregaret imperia, molliretque effratarum gentium ritus, discordes ad colloquia linguas, munere literarum, latinorum sermone congregaret. Color Italis, & statura penè diuersa est in cisalpina Gallia, Venetoque recessu, color uulgo candidus, cultus & sermo accuratior. Contra in Hetrurij tractu, Latio, Campania, & Bruthis, capillus niger, breuior statura, & macilentæ, sermo et cultus simplex. Non idem omnibus mores, aut uiuendi ritus, nec iura eadē. Pontificio hi, Cæsareo illi, alij municipali iure potissimum utuntur. Omnibus id commune ut frugaliter uiuant, nitide uestiantur, tōso capite incedant, per breuibus Hispanicis pallioli coniecti, crura ostentantes. Veneti, quorum urbs terra marique opibus maxime pollet, laxiore uestiuntur toga, qualē Greci, Turcæ, Russiani, ac reliqui septentrionales usurpant. Maiorum suorum habitu ita delectantur, ut sæpissime eas uestes gestent nepotes quas tritauigistarunt. Abundant consilio, in loquendo tardi, & pronuntiatio insuauis, ridicula quadam magnificentia, uerbis magis quam factis officiosi. Fingunt condonare iniurias, sed si quando occasio

nem nanciscuntur, recrudescit animus in iniuriantem. Mediolanenses Gallis exosi, uicissim tam illos quam Hispanos odientes, neutris satis confidunt, quos tamen ferre coguntur. Oratio eorum rudis, sermo concitatus: sed multo rudior & molestior Pedemon tanorum. in bello non ualent nisi multi simul. Genuensium oratio ridicula neque literis consignari potest: elegans tamen eorum uestitus, ut neque sagati sint, neque togati. Consilio & fide sibi non admodum constant, ad rebellandum apti, inhospitales sunt, & beneficiorum immemores. Tuscorum lingua inter Italos commendatur, magni semper fuere sacrificuli, ut qui Romanos olim multas in deorum religione ceremonias edocuerunt, in uniuersum magis adhuc superstitiosa gens quam pugna. Superba Roma, gentium imperio uiduata, sedes facta summi pontificis. Assistent ei purpurati cardinales quadraginta sex. Zelotypi sunt Romani, & uindicant se uerissime uxoribus adulteria. Pistorienses Italorum factiosissimi, sunt partim, ut uocant, Panchiati, Gibellinorum sectæ, qui imperatoris partes defendunt: alij dicti Cancellieri, Guelphi, qui regis partes sequuntur. Neapolitani omnium consilia respuunt, syluestres, loquaces, adultores, iniuriarum strenui ultores, beneficiorum maxime memores. Fumosas in adamantis fœminis imagines quærunt, minio & cerusa lauatas, neque amant nisi sit elato animo, & ancillarum gregem secum ducat. Hispanicum sermonem affectant, ac eorum instar equis insidēt, hastiludia exercent, summa corporis dexteritate nunc in hanc, nunc in illam partem fluctunt. Splendide uestiuntur, opobalsama spirant, plus saccari quam panis absumunt, caulibus etiam uestuntur libentissime. Irrident Neapolitani Calabros, Calabri Appulos, hos autem omnes Romani, Romanos Hetruscis, quos & alij uicissim irrident: quia & mortales ceteros omnes irrident Ita

li, con-

li, contemnunt, & barbaros appellāt: cū sint ipsi tamen nunc Hispanis, nūc Gallis, nunc Germanis præde expositi & planè domina gētium redacta sit in seruitutem.

De Sicilia.

Sicilia Romanorū horretū, sexcentis ac duo deuginti passuū millibus ambitu patet, à Possidonio, quem sequit Diod. Siculus, stadijs quater mille & quadringentis definitur, quōdam Brutio agro cohærens, mox interfuso mari auulsa ad mille & quingētos ferri latitudinis passus: in eocū uorticoso freto Scylla & Charybdīs, ambo clara sæuitia. Primi eā habitasse ferunt Iberi duce rege Sicano, unde dicta Sicania. Successit Siculus Neptuni filius cū amplissima Græcorū manu. Trianguli figura tribus promontorijs Peloro, Pachyno & Lilybæo claudit, atq; ob id Trinacria ueteribus appellata.

De Sardinia.

Sardis Hercule procreatus, cū magna multitudine à Libya pfectus Sardinia occupauit, & ex suo uocabulo insulæ nomen dedit. Hæc in Aphrico mari, facie uestigij humani, tam in Orientem quam Occidentē latior prominet, ferme paribus lateribus, quæ in meridiem & septentrionem uergunt. Terra patēs in lōgitudine miliaribus 140. In latitudine 40. In ea neq; lupus, sed solifuga tantum animal exiguum, hominibus perniciosum inuenitur. Venenū quoq; non nascit̄ ibi, nisi herba, per scriptores plurimos & poētas memorata, Apiastro similis, quæ hominibus risum cōtrahit, & quasi ridētes interimit. Fōtes habet Sardinia calidos, infirmis medelā præbentes, furibus cæcitatē, si sacramēto dato, oculos aquæ eius tetigerint.

De Corsica.

Corsicæ insule exordium Ligures dederunt, appellātes eam ex no-

mine ducis. Nam mulier quædam Ligur Corsica nomine, cum taurum ex grege, quæ prope littora regebat transnatare solitum, atque per interualla, corpore aucto, remeare uideret, cupiens scire incognita sibi pabula, taurū è ceteris digredientem, usque ad insulam, nauigio profecuta est, cuius regressu, insulæ fertilitatem cognoscētes, ligneis ratibus illic profecti sunt, eamq; nomine mulieris autoris, & ducis appellauerunt. Hæc Græce Cyrne dicitur, à Cyrno Herculis filio inhabitata.

Propriorum quorundam Italicorum nominum uulgaris interpretatio.

Histria	Histerich
Tergestum	Triest
Forum Iulium	Friul
Athesis	Etsch
Tridentum	Trient
Patauium	Padua
Ticinum, Papiæ	Paphi
Mare Adriaticum	Venetum
Nicæa	Nisa
Genua	Genoua
Etruria	Toscana
Neapolis regnum	Terra laboris
Pæstum	Polycastro
Leucopetra	Bona
Laciniū promont.	Colone
Tarentum	Taranto
Hydrus Hydruntū	Otronto
Brundisium	Brendesium Branditio
Sipus Sipontum	Siponto
Apenneste	Manfredonia
Peligni	Abrucini
Piceni	Marca Anconitana
Potentia	S. Maria de loret
Pisaurum	Pesero
Ariminum	Rimino
Galli Boij	Romandiola, Romagna
Padus	Po
Lacus Benacus	Garde lacus
Carni	Marcha Taruisina
Sclauonia	Swinden
Aquileia	Algar

Cenomanni	Lombardia
Bergomum	Bergamo
Brixia	Brescia
Verona	Bern
Isubres	Mediolanenses
Mediolanum	Meiland
Nouaria	Nawer
Augusta Taurinorū	Turin
Cenrones, mons	Cinesius, mont cinis
Forum Claudij	Tarentasia
Placentia	Piagenza
Regium	Rezo
Bononia	Bologna
Fauentia	Faenza
Forum Liuij	Forliuio
Tuscia	Tosconia
Florentia	Frenze
Perusia Perusium	Perugia
Aucula Aquula,	Aquapendens
Verulonium	Viterbo
Sena	Siena
Falerinum	Montflacon
Septempeda	S. seuerinus
Firmium	Ferino
Vimbrī	Spoleiani
Forum Sempronij	Fossembrone
Nagnia	Narnia
Nursia	Norcia
Marsi	Aprucium
Pregutij	Abruz
Amiternum	Aquila
Lanubium	Lauinium
Peligni	Valuenses
Drepanum	Trapani
Panormus	Palermo
Agrigentum	Gergento
Syractusa	Saragosa
Aetna	Gibello monte
Pachynū promōt.	Cauo pascinio

De Dania.

Dacia seu Dania olim uocata fuit Cimbrica Chersonesus & Iuttia, fuitque tunc sub ditione Saxonū. At illi iugū abiicientes elegerunt propriū regem. Hi itaque quinquaginta annis ante Christū natū exierūt cum uxoribus & filijs terrā suā, petitori nouas sedes, & transmissio Rheno apud Vuestphalos, acceperūt multas ex Gallia gētes

secum, petentes Italiā. Et priusquā per Alpes Italiā attingerent, longo circuitu transeūtes Macedoniam & alias regiones uastauerunt: quibus cū Romani obuiare contēderent: caesa sunt ab eis 80. millia peditū, calonū uero atque lixarum 40. millia. Et id uocatur apud scriptores Cimbricū bellū. Deinde uastata Ethruria & omnibus locis circa Rhodanū, tādē cum Cimbrī se diuisissent à Teutonibus & Gallis, quibus prius sociati fuerant, Cimbrī à Romanis apud Athelin, Teutones uero sub alpibus ad Aquas sextias occisi sunt. Sub Henrico primo atque filio eius Ottone magno, conuersi sunt Dani ad fidem Christianā, fundatiq; apud illos tres episcopatus, uidelicet in Sleswic, in Ripen et in Aldēburg Holsatię. Est Dania peninsula, que, ut diximus, Cimbrica uocatur, cōprehenditque regnum illud plurimas insulas, inter quas tenet primas Selandia, in qua est Coppēhagen regia sedes illius regni, deinde est Fionia, Islādia, & Orcades insulę. Obtinuit quoque circa annū Christi 1398. rex Danię alia duo propinqua regna, Noruegiam & Sueciam. Ultra Noruegos sunt homines semiferi & quasi bestiales, quos uulgo Laponēs uocāt, cum quibus nullum commercium linguę nauigantes habent, sed signis tantum et nutibus cōmutare ferunt. Islādia sonat glaciale terram, appellatā à ueteribus Thyle, extenditurque inter Austrū & Boreā 200. prope germanicorum miliariorum longitudine. Scribuntur multa mirabilia de ista insula, inter quę numerat rupes illa, quę uocāt Hegleberg, quę perpetuos spirat ignes, putaturque carcer esse sordidarū animarū. Cōperiuntur etiā illic spiritus se exhibentes manifestos humanis ministerijs. Submersorū siue alio uolēto casu enectorū spectra sese offerūt cōgressibus notorū hominum tam manifeste, ut tanquā uiuentes accipiātur ab ignaris mortis, illorū data dextra, nec deprehēditur error priusquā spectrū disparet. Ab his septentrionalibus regionē

gionibus, præsertim ex Gothia, quæ et Scadinauia, sæpe magna colluuiæ hominū erupit, occupaturi alias terras, nouasque quæsituri sedes. Hinc enim p̄dierunt Gothi, Gepidæ, Rugi, Vandalii, Heruli, Turcilingi & Vuinili, qui postea à prolis barbâ Lōgobardi dīcti sunt, de quibus multa apud historicos inueniuntur.

Sclauonia.

Sclauoniæ uoce accipiuntur Stiria, Carinthia quæ & Illiris, Dalmatia, Croatia, et Coruatiæ. Lingua uero Sclauonica utuntur plurimæ gentes, nempe Bohemi, Poloni, Lithuani, Russi, Moscouitæ, Bulgari, Carni, Bosnite & multi alij populi. Excipiuntur Vngari qui propriam habent linguam. Stirij populi sunt agrestes & strumosi, adeo quidem ingenti struma, ut ipsis loquelam impediât, & mulier lactans post tergum perinde atq; sacculum reiciat ne infanti impedimento sit. Sunt autem Stiriani cultu & sermone Germani, præter Draui accolæ, qui Illirica utuntur lingua. Sal ibi coquit, quod ad finitimas deserti gentes. Regio ferri et argenti est ferax, montana plurimum præterquam ad ortum uersus Pannoniam. Dicta olim fuit Valeria. Carinthia montana est regio, multaq; in ea ualles & colles feraces tritici, multi lacus, multi amnes, quorum præcipuus Drauus. Bosna olim fuit Moesia superior, subacta est à Turca anno Christi 1461. Dacia olim, hodie in uarias est diuisa prouincias, nempe in Transsylvaniam, Rasciam, Seruiam, Septem castra & Bulgariam. Transsylvaniam uulgo uocant Zipserland & Rasciam Reizen, Septem castra Septemburgenses & Seruiam Syrfien. Septemburgenses in medio Sclauoniæ lingue loquunt Germanice, sicut Bohemi inter Germanos loquuntur Sclauonice.

Bohemia.

Habuit Bohemia olim populos Quados & Marcomannos, includiturq; finibus Germaniæ. Latitudo eius longitudini ferè par est, cingiturq; sylua Hercynia tanquam natiuo

muro. Albi fluuio media irrigatur, atq; quodam alio Multauiio nomine, ad cuius ripam Praga sita est, amplissima urbs & totius regni caput. Fuit à multis annis Ducatus, uocatusque est primus dux Zechius, licet alij Primislaum Pragæ fundatorẽ, primũ uelint esse ducẽ. Anno Christi 1086. dux Vratislaus factus est ab Hærico quinto primus rex, additeq; sunt regno Slesia, Lutsnizza & Morauia. Huic successerunt in regno filius & posteri Vladislaus, Vladislaus, Przemisel, Vuentzeslaus, Przemisel, Vuëtzeslaus. Et hic moriens sine filio, unicam filiam eius Elisabet coniugẽ accepit Ioanes comes Lutzelburgensis filius Hærici septimi imperatoris, fuitq; regnum Bohemiæ ferè ducentis annis sub comitibus Lutzelburgensibus. Huic successit filius Carolus nonus Bohemiæ rex, factus quoque Romanorum rex, quartus nomine, & hic supra modum ditauit Regnum Bohemiæ, sed non sine iactura Romani imperij. Idem Carolus anno Christi 1360. fecit ex episcopatu Pragensi archiepiscopatum, & deinde anno 1370. instituit Pragense gymnasium, quod durauit usque ad annum 1408. tunc ob Hussiticum dogma fuit translatum ad Lipsiam Misnæ oppidum. Patri successit filius Vuëtzeslaus in utroq; regno, cui deposito successit frater Sigismundus. Qui Sigismundo successerint, uide in genealogia regum Vngariæ. Porrò solum Bohemiæ est ferax hordei & tritici, abundatque pecore & piscibus: olei autem sterilis est, quemadmodum Germania ipsa. Vini non omnino caret, ceruisiam optimam facit, quæ Viennam usq; uehitur.

Vngaria.

Vngaria nunc ea regio est, quæ olim Pannonia inferior fuit, licet illa non tam late patuerit ut hodie Vngaria. Fuit autem terra illa ab antiquis temporibus diuersarum nationum diuersorū. Gothos pepulerunt Huni, & Hunos excluderunt Longobardi. Qui cum 42. annis eam regionem possedissent, anhelantes pro Italia acquisitione, Hu-

his iterū locū dederunt. Creantes autē Huni Attilam regē, ferē totā Europā inde oppugnauerūt, habentes in uno exercitu decies centena millia armatorū. Attila uero hic erat titulus: Attila filius Bendeucum, nepos Magni Nimbroth, educatus in Engaddi, gratia dei rex Hunorū, Medorum, Gothorū atq; Dacorū, pauor orbis & flagellum dei. Quum igitur Huni per multos annos Vngariam exterarū nationum rapinis ditassent, circūdabant terram suam non uem circulis, quos hagas Germani uocant. Quorū singuli ita stipitibus queris siue fagineis extructi erant, ut de margine ad marginem uiginti pedum spacium tēderetur in latum, totidemq; erigeretur in altū. Cautas autem uniuersa, aut durissimis lapidibus, aut tenacissima creta repleret. Porro superficies uallorum eorūdem integerrimis cespitibus tegetur. Inter quorū confinia, arbustule plātate erāt, quæ abscessa, proiectaq; ut plurimum herbas & frōdes proferebāt. De primo autē circulo ad secundum uiginti miliaria teutonica protendebātur, & inde totidem ad tertium & ita usq; ad nonum, quamuis alius alio semper contractior erat. Intra hos aggeres uici uillæq; ita cōstitutæ, ut ab una ad aliam uox hominis audiretur: erantq; ædificia ualidissimis muris præmunita. Tubarum clangore unus circulus alteri cuiusque rei certa signa dabat. Hunc immanem populū Carolus Magnus octo continuis annis oppugnauit & tandē expugnauit. Interijt in illo bello omnis nobilitas Hunorum, inuētusq; est indicibilis auri & argenti thesaurus intra hos circulos, p̄sertim in regia ipsa, Buda scilicet, à Buda Attilæ fratre sic appellata. Deletis itaq; pro maiori parte Hunis, circa annum Christi 900. sub Arnolpho imperatore, uenerunt ex Scythiæ partibus Vngari, & relictis in Pannonia Hunis sese iunxerunt, cœperuntq; instar Hunorum excurrere & Germaniam uastare, donec ab Henrico primo cessi, domi aliquandiu remanere co-

acti sunt. Postea anno Christi 954. cū rursus in Germania grassarentur, cæsi sunt ab Ottone primo apud Augustam Vindelicorum strage magna. Anno deinde 1006. conuersi sunt ad Christi fidem per Gisellam sancti Henrici sororem, quam Vngarorum dux uxore accepit, appellatus in sacro baptisate Stephanus. Huic Stephano successerunt in regno filius & posterihic, Petrus, Andreas, Salomon, Bela, Ladislaus, Geisa, Colomanus, Stephanus, Bela, Geisa, Stephanus, Bela, Emericus, q; obiit anno 1200. Ladislaus, Andreas, pater Landgrauie sancte Elisabeth, Bela, Stephanus, Ladislaus, Andreas, Carolus, Robertus, Ludouicus, cuius frater Andreas fuit rex Siciliae, Sigismundus filius regis Bohemiae, qui ducta Maria filia Ludouici regis Vngarie, per eam factus est rex Vngarie. Et cum hic solam filiam post se relinqueret nomine Elisabeth, per eam translatum est utrunque regnum Bohemie & Vngarie ad duces Austriae. Nam duxit eam Albertus dux Austriae & imperator. Huic successit filius eius Ladislaus, qui tamen mortuus est antequam uxorem duceret. Habuit autem sororem, quam duxit Casmirus rex Poloniae, factus per eam quoque rex Bohemiae. De regno uero Vngarie facta est concertatio. Imperator enim Fridericus usurpauit sibi regni illius titulum, quod inter uirilem successionē nemo ipso esset propinquior, at Mathias Vaiuoden præuenit eum, hac tamen conditione, si moreretur sine uirili prole, regni hæres fieret dux Austriae, id quod & factū est. Interea autem Casmirus rex Poloniae, qui filiam unicam duxerat ultimi regis Bohemie & Vngarie, genuit filium Vladislaum legitimum heredem regni Bohemie & Vngarie, cum quo ita conuentum est, ut filius eius Maximiliani neptem uxorem duceret, sicq; utriusque regni fieret hæres, id quod postea factū est. Nam Ludouicus filius eius uxorem duxit Mariam filiam Philippi regis Hispanorū,
Caroli

Caroli imperatoris sororem, qui cum anno Christi 1526. à Turcis occideretur nullumq; semē relinqueret, successit ei Ferdinādus, qui sororem eius unam utriusque regni hāredem, ut quidam uolunt, uxorem habuit.

Polonia.

POlonia quæ olim Sarmatia, regio est uasta & plana atq; nemorosa. Est & pascuis idonea atque uenatione diues. Habet equos syluestres, & boves feros quos Romani uros uocant. Mellis copia est illis atq; Ruthenis tā ingens, ut non satis loci supersit, quibus illa recondant. Arbores namque omnes & syluæ nigricant aluearibus. Habēt & salis maximam copiā, quod maximum toti regioni præstat emolumentum, quo nulla regi ipsi in toto regno maior gaza extat. Nam sub terra excidit tur ingentia salis saxa, & supra terram aliud sal ex aqua decoquitur. Anno salutis 994. erudiuit Adelbertus episcopus Pragēsis Bolislaum ducem Polonię in fide catholica, conuertitque ad Christum. Regnum uniuersum in quatuor uelut regiōes diuisum, quas in orbē rex quotannis inuisit. Singule ternis mensibus alunt regem, regiumq; comitatum. Et si casuis in una regione diutius māserit, nihil debetur ipsi amplius. In Cracouia celebri et amplissima urbe, regia est, totiusq; regni gaza. Ceteræ ciuitates parum nitidæ sunt, ex maceria domus ferē omnes cōpositæ, plerūq; luto collinitæ. Gens in uniuersum prudens, multaq; comitate in hospites. Bibacissimū genus hominum totius septentrionis, sed rarus uini usus, ignotusq; genti omnis uinearum cultus. Facticia ex tritico alijsq; generibus feminum potio in usu est. Plumbum duntaxat ex omnibus metallis fodiunt Poloni.

Lituania.

Lituania Polonię connexa, magna sui parte palustris et nemorosa, & ob eam rem difficilis aditu. Hęc

me commerciā cū Lituanis sunt habiliora, paludibus & stagnis alta glacie concretis, niueq; superinfusa, fiunt omnia mercatoribus peruia, Quo fit, ut uelut alto mari, quando nulla certa sit uia aut semita, sydera signent iter. Accolarū diuitiæ sunt pecora pellesq; multigenarum ferarum. Cera ac mellis abundans est terra. Sermo genti ut Polonis. Caput regionis Vilna est, episcopalis ciuitas, & est tantę magnitudinis, quantæ Cracouia cum suburbij omnibus. Domus tamen cōtiguæ non sunt in ea, sed ueluti in rure hortii intermediant & pomaria. Est Lituania amplissimus ducatus, plurimum in Aquilonem uergēs. Nam habet Vilna poli elevationem grad. 57. Fuit hæc regio aliquando sub principe Kiouensi, donec proprium fecerunt ducem, & exteros populos sibi tributarios fecerūt. Anno Christi 1386. conuersi sunt ad fidem Christianam. Tunc quoque dux Vitoldus, uir bellicocissimus, adiecit ducatus suo ducatum Plescouensem, ducatum Nouogrodiensem, cuius Metropolim uocant Nugardiam, & ducatum Smolnēsem. Est & Nouigrodum urbs hodie in Lituania, quam aiūt maiorem Roma esse. Nam complectitur in circuitu suo septem miliaria Germanica, cum Roma duntaxat sex habeat & dimidium.

Prusia.

Hanc alij uocant Borussia & Pruteniam, olim autē appellata fuit Hulmigeria, sicut & hodie regio iuxta Vistulā sita uocatur Culmigeria. Prusiæ solum ferax est maximeq; frugiferū, irriguū aquis: regio tam amœna & felix, ut si Iuppiter e cœlo deturbandus esset, in feliciorē quā in Prusiam cadere nequiret. Nutrit terra uaria animalium genera, ut bisontes quos Romani uros uocant, & uulgus bubalos, alces ceruis haud difformes nisi quod habēt protensam carneam promuscidem & paulò sublimiora crura. Hos uulgo helendos uocāt. Habet & syluæ

syluestres equos cicuratis quidem similes, sed molle habent dorsum & ob id oneri ferendo inepti, nec cicurari possunt. Caro eorū ab incolis comeditur. Abūdat quoque regio melle & apibus, sicut reliquæ septentrionales regiones.

Fuit autem in hūc modum ad Christum conuersa. Cum circa annū Christi 1220. Poloni multa mala p̄pessi essent à Prutenis, Mariani milites, quos Teutonicos fratres uocant, post Ptolemaidem in Syria amissam in Germaniam reuersi, uiri nobiles & rei militaris periti, ne per ocium marcerent, Fridericum secundum imperatorem accedentes, Prusiam Germaniæ conterminam dixerūt spernere Christi cultum, sæpe illius gentis homines in Saxones ceterosque uicinos excurrere, & ingentem uim pecorum abigere, esse in animo sibi compescere barbaram gētem, annuat tātum imperator, prouinciāque fratribus p̄petuo iure possidēdam tradat, si eam armis acquirant. Iam enim Massouie duces qui eius se terre dominos affirmabāt, ius suum fratribus concesserāt. Grata oblatio Friderico fuit, sub aurea bulla literas cōcessit. Illi itaque sumptis armis breui tempore quicquid Prutenici iuris citra et ultra Vistulā fuit subegere & suæ ditionis fecere. Victa gens, Christi fidem cōplexa est & cum fide Teutonicam linguā. Fuit ad Vistulam quercus, ubi uictrix gens à principio castellum erexit, mox oppidum frequenti cultu adoleuit, Marienburgum dixerunt: caput est gentis & sedes eius qui uniuersi ordinis magisterio fungitur, licet postea transtulerit in Montem regium, uulgo Königsperg. Nō procul à Prussia est insula Glessaria que Germanice Sudaw appellatur, ubi mare turbatum eicit succinum seu electrum, quod arboris gummi esse putant.

Liunia.

Liuonia prætenditur Rutheniæ & Lituaniæ ad septentrionem, & est terra palustris & nemorosa, p̄ magna

parte. Anno Christi 1200. quidam religiosi & docti uiri, Liuniam adhuc Christo non credētem adeuntes, prædicauerunt illi fidem catholicam, nouum etiam instituentem ordinem & uestitum suum gladio signantes. unde & Ensiseri dicti sunt. Verum quum parum proficerent, adiunxerunt se tandem Teutonicis fratribus in Prussia morantibus, & facile quod cupiebant per fecerunt. Ciuitates præcipue regionis sunt Riga uulgo Rig, Reuela uulgo Reuel, Derb & Narff. Patiuntur multas incursiones à Tartaris. A septentrione habent uicinam gentem semiferam, cum qua nullum est lingue commercium, sed nutu & signo permutant merces.

Moscouia.

Est Moscouia regio latissima, à Mosco fluuio sic denominata, extenditurque in longum 400. ferè milliaribus. Habet autem regem proprium, cui subsunt multi & potentissimi ducatus, nēpe Tuertzka, Chelmski, Rzesen ubi oritur Tanais fluuius, & Rozanska, quam prouinciam inhabitant Tartari, obediētes tamen regi Moscouitarum. Plana omnino est regio, non montuosa, nemorosa tamen, & ut plurimum paludiosa, pluribus & maximis fluminibus irrigua, piscibus ob id & feris uarijs abundat, quemadmodū Lithuania, à qua non multum discrepat, nisi quod frigidior est, quia septentrionalior. Frumentum ob nimium frigus raro maturescit, sed manipulatim in hypocaustis torretur. Nutrit terra urfos & alces atque magnos & nigros lupos, nostris truculentiores. Regia eius est urbs Moscha, sita sub eleuatione polari grad. 58. duplo maior quam Praga Bohemiæ. Habet uero lignea ut alię ciuitates edificia, habet multas plateas sed dispersas, interiacētibus latissimis cāpis. Caret hæc regio arboreis fructibus præter cerasa, melle uero & cera supra modum abundat.

Russia.

Russia.

Russia seu Ruthenia, quæ & Podolia, olim uero Roxalana, regio est fertilissima, ut etiam agro obiter culto, frumentoq; insperso, tribus perpetuis annis fructum ferat. Nec opus est agrum quotannis inuertere, sed inter metendum segete leniter excussa, alia in sequentem annum sua sponte crescit. Gramen adeo procerum producit, ut perticam transcendat. Unde ibi apum tanta est copia, ut mella nedum in aluearibus & arboribus, uerum & in rupium atq; terræ cauernis reponant, ex quibus optimus mado & grandes cerarum fiunt orbes. Non impiscantur ibi piscine & stagna, sed ut aiunt, pisces ex cœli succrescunt influentia. Versus Tanaim & Maotim calamo aromatico & reupotico abundat, pluribusq; herbis & radicibus alijs alibi non uisis. Solo uino carent Rutheni, sed quod aliunde aduehitur, nempe ex Ungaria, Moldauia & Vualachia.

Dacia.

Regio illa quæ olim Dacia fuit uocata, hodie in uarias diuisa est prouincias, nempe in Transsylvaniam, Rasciam, Seruiam, Septem castra & Bulgariam, Transsylvani, qui uulgo Zipser uocantur, putantur olim fuisse Getæ & Triballi & Rasciani Moesi. Ante paucos annos, omnes regiones istæ fuerunt sub corona Ungariæ, hodie uero quædam sustinent Turcæ imperium. Septemburgenses à septem castellis sic appellati, olim ex Saxonia per Carolum Magnum in eum locum fuerunt destinati, ideo in hunc usque diem in medio Sclauonicæ & Ungaricæ lingue loquuntur Germanice.

Vualachia.

Vualachia à Romano duce Flacco, qui eam regionem expugnauit, primum Flaccia appellata est, deinde temporis successu Flaccia degenerauit in Falachiam, quam uocem Germani mutauerunt in Vualachiam.

Macedonia.

Hæc hodie pro magna parte est Albania, quæ in Epirum usque porrigitur, olim à rege Ematho appellata Emathia. Fuit ab initio Macedonia regnum angustum & paruum, sed uirtute et uulgi prudentia latissime propagatum est, dum non modo uicinas regiones sue subdiderunt ditio, uerum & quæ longissime semotè erant, sibi audientes fecerunt. Quum enim Græciæ ciuitates inter se prælijs maderent, & quædam regem Philippum Macedonem in ducem elegissent, quo alijs potentiores essent, breui factum est, ut Philippus tam has quam illas urbes suo subiceret regno, uarijs usus insidijs & astutijs. Deinde Epirum quoque sibi audientem fecit, expulso eius terræ rege. Sed & regi Scythiæ, cuius ditio proredebatur ab Aquilone usque ad eum locum, ubi Danubius in mare sese effundit, inæstimabilem abduxit rapinam, tantasq; equitum & militum copias in unum collegit, ut etiam Persiæ rex sibi timeret, qui imperium suum ampliauerat usq; ad Ponticum mare. Et quum breui post tempore percussus moreretur, filius eius Alexander Magnus, regnum illud Macedonicum propagauit ferè usque ad Indiam. In Macedonia est Olympus mons, qui excellenti uertice tantus attollitur, ut in cacumine eius nec nubes nec uenti sentiantur. Sunt qui eum scribunt decem stadijs in altum porrigi.

Græcia.

Graciæ à quodam Græco, qui in ea olim rerum potitus est appellata, Thermopylæ mediam dirimunt, ut Italiam Apeninus. Extremos montes ab oriente ad occasum extensos Oetham uocant, quorum summum uerticem Callidromum uocant per cuius uallem in Malliacum sinum iter angustum est, cætera loca adeo ardua & perplexa ut ne expeditis sint peruia, ideo pylæ quasi portæ dicte, & à calidis aquis ibi nascentibus Thermopylæ. Iacent ad mare Acarnania, Aetolia, Locri, Phocis, Bœotia,

Bœotia, Euboëa, quæ hodie Nigropontus uocatur, mari sic est immersa, ut penè terræ sit annexa. Attica & Peloponnesus longius prædictis in mare excurrunt. Athenæ ciuitas, liberalium artium & philosophorum mater, quia nihil habuit tota Græcia clarius atque nobilius, fuit inter Achaiam & Macedoniã: in regione quæ Attica appellatur, ab Arhis filio Athenarũ regis, qui Cecropi in regno successit & Athenas condidit: unde & Cecropia dicta est, & postea à Mopso Mopsopia, & à Ione Xanti filio, uel, ut Iosephus scribit à Iano, Ionia: postremo à Minerua Athenæ: nam Græci Mineruã Athenã uocant. Peloponnesus à rege Pelope denominata, quasi Pelopis insula, totius Græciæ quondam arx dicta fuit. Nam præter habitantium in ea gentium nobilitatem & potentiam, ipse loci situs principatũ designat. Hęc tenui Isthmo adheret continenti. Nunc Morea uulgo uocatur. In ea est Laconia, quæ & Lacedæmonia dicitur, habens claram & potẽtem ciuitatem eodem nomine, quæ & Sparta dicta est à Sparto Phoronei filio. Huius princeps olim Menelaus & frater eius Agamemnon rex urbis Mycenarum, duces fuerunt Græcorum in bello Troiano. Porro Arcadia in media Peloponneso est sita, & Achaia ora quædam est Peloponnesi ab Acheis sic dicta. Achaia uero quæ est extra Peloponnesum, uocatur alio nomine Hellas, et sunt in ea multe parue regiones, ut Bœotia, Phocis, Attica, &c. In Phocide est Parnassus mōs, in cuius australi latere est Delphi ciuitas, occupãs locum petrosum, ubi templum est Apollinis. Templum illud et ciuitatem non muri sed præcipitia & naturalia præsidia defendunt. In rupis anfractu, media fermè montis altitudine planicies est exigua, atq; in ea profundum terræ foramen, ex quo frigidus spiritus in quodam uelut uento in sublime expulsus, mentes uatum in uercordiam uertit, impletasq; deo responsa consulentibus dabantur.

Thracia.

Thracia hodie uocatur Romania, & est regio nec cœlo nec solo fecunda satis & temperata, nisi ubi mari uicinior est. Homines habet feros & asperos, corporum magnitudine omnes homines antecedentes. Sunt truci uisu, terrifico uocis sono et annoſa ætate. Vrbes insigniores Thraciæ olim fuerunt Nicopolis, Callipolis Byzantium, quæ postea à Constantino Constantinopolis dicta est, & facta imperij sedes, totius que orientis caput. Hęc primum à Pausania Spartanorum rege extructa creditur & per septem annos possessa, deinde uariãte uictoria, nunc Lacedæmoniorum, nunc Atheniensium fuit: demum à Constantino primo in nouam ampliata & in regiam urbem exaltata, translata est in eam omnis Romanæ dignitatis gloria, & dedicata in sedem Romani imperij, atque noua Roma appellata. Sed euolutis annis circiter 468. diuisum est Romanum imperium à Constantinopolitano, & primus imperator occidentalis factus est Carolus Magnus. Transiit autem Constantinus ex Italia in orientem imperij sedem, quo Parthorum cõpesceret excursions. Ampliãuit propterea antiquam illam urbem, noua moenia erexit, turribus urbem muniuit, adeoque ornauit, ut magis deorum habitaculum quàm hominum uideri posset. Nomen urbi nouam Romanam indidit, sed uicit obstinatio uulgi, ut à conditore Cõstantinopolis uocaretur. Posterius quoq; imperatores mirum in modum eam urbem exornaerunt. Erat triangularis formæ, duob; latera alluebat mare. Hanc urbem postea Galli cum Venetis 55. annis possederunt, uocati ab Alexio Isachij imperatoris Constantinopolitani filio. Quæ cū ciues Cõstantinopolitani insidiosè occidissent, Galli & Veneti qui uenerat ut illi opem ferret, foedus iniierunt, ut quicquid urbium, insularum & locorũ ex illo imperio quæreretur, inter se diuiderent. Inde urbs impugnatã 68.

ta 68. diebus, tandem capta est à Venetis & Gallis, qui & Balduinū Flādrensem imperatorē creauerunt, & Veneti urbi episcopū dederūt. Deinde omnia loca præter Adrianopolim cesserunt Gallicis & Venetis armis, omniaque subijciuntur Balduino. Venetis autem datæ sunt insule Creta & Eubœa, & alię multę parue insule in Aegeo mari. Postea anno quinquagesimo octauo, Byzantiū rursus amittitur & à Paleologo possidetur.

Creta.

Creta que & Candia, insula maris mediterranei, in longitudine dicitur habere 270. millia passuum, & in latitudine quinquaginta millia. Circuitus eius 580. millia passuum cõpletur. Nullum in Creta animal noxiū est, capris copiosa, ceruis eget, optimi uini feracissima. Creta olim uocata fuit à Curetibus inhabitatoribus, & inde Creta per syncopen. Alij dicunt Cretam dictam, à Crete quondam Iouis filio, Curetum rege. Est autem hæc insula fecunda frugum ubertate & pascuis copiosa. In medio est Idamõs, omnium qui in ea sunt celeberrimus atque celsissimo uertice assurgens, ubi sylua exoritur fragrantissimis cupressis referata. Insignes in ea urbes, Cortina, Cydonea, Gnosum, & Minois regia, Strabonis chronographi patria.

De Turcarum origine.

Turcarum primus dux fuit Ottonianus, à quo omnes posterii Turcarum imperatores Ottomanni sunt appellati. Hic obscuro loco & parētibus agrarijs natus, uirtute ac calliditate singulari, conflata per seditionē manu, circumferre cœpit arma, adiunxitque sibi raptores, quibus stipatus et indies perditorum hominum adhæsiōne fortior factus, subegit circa annū Christi 1335. Cappadociam, deinde Pontum, Bithyniam & Asiam minorem. Et primum quidem cœperunt uillas exure, terras diripere & homines abducere, ac deinde potētiores facti, etiam regiones sibi subditas fecerunt. Mortuo

autem Ottomano, successit filius eius Orchanes, qui partem regnum nō minuit sed auxit. Hic enim primus in Europam traiecit. Tandem post uigesimū secundū imperij annum, Ammuratem filium heredē reliquit. Qui per ducem Trapezuntinū admissus, traiecit Hellespontū atque oppugnauit Bulgariam, Seruiam, & Adrianopolim. Post hūc regnauit filius eius Baiazites, qui expugnauit Macedoniā, Thessaliam, Boeotiam, Phocidē & Atticā. Cumque obsideret Constantinopolim, Tamerlanes Tartarorum imperator irruens in ditio nem eius, cœpit omnia uastare: cui occurrēs Baiazites captus est ab eo atque ligatus aureis catenis, & quasi canis sub mensa Tamerlanis coactus comedere. Et cum Tamerlanes ascenderet equū, usus est eo tanquam scabello. In huius itaque locum successit Calepinus, cum quo Sigismundus imperator multa bella gessit, sed nō satis feliciter. Post hūc imperio functus est Moses anno scilicet 1400. Deinde anno 1408. in locū eius successit Mahumetes, & hic adiecit imperio Turcarum Seruiam, Vualachiam & partem Sclauonię statuitque regiam sedē in Adrianopoli. Post hūc regnauit filius eius Amurates, anno scilicet 1422. scuiensque more prædecessorum expugnauit Thessalonicam & bonam partem Græcię, obsedit quoque anno Christi 1439. Belgradum. Deinde anno Christi 1444. deuicit Christianorū exercitū apud lacum Vernensium, non procul à Bosphoro. Fuerūt autē in exercitu illo Christianorū, Vngari, Valachi, Poloni, rex Polonię, cardinalis Iulianus & multi pontifices Vngarię, & circiter triginta millia equitū. Occubuit tunc rex Polonię & Iulianus cardinalis. Ex qua uictoria tyrannus elatus, maxima uia aggressus oppugnauit Peloponesum, & murū Isthmi Corinthiaci deiecit, qui unicum Peloponesiorum putabatur esse præsidium. Huic successit filius Mahumetes, nonus Turcarum imperator, qui Christianos multis prelijs & cladi

bus afflixit. Nā anno Christi 1453. ob-
 sedit quinquaginta diebus florentissi-
 mam urbem Cōstantinopolim, oppu-
 gnauitq; terra & mari, die noctuq; do-
 nec bona pars muri bombardis disijce-
 retur, opplereturq; magna pars fosse.
 Tunc Turcē per ruinas scandentes cū
 peruenissent ad antemurale, impera-
 tor Paleologus non ut regem decuit
 pugnavit: sed fugiēs in ipsius portæ an-
 gustiis cadens, calcatus pedibus obiit.
 Capta urbe itur ad rapinas, & omnia
 miscētur cædibus & stupris, & præ ni-
 mia auaricia rapiendi, hostes in mutuā
 perniciem grassantur. Potitus itaq; ty-
 rannus hac urbe & capite Græciæ, om-
 nes alias ciuitates facile in suam rede-
 git potestatem. Deinde anno Christi
 1456. pergit cum numerosa hominum
 multitudine uersus Albam, quæ olim
 Taurinū hodie uero Belgradum, uul-
 go Kriecheswyffenburg. Et cum diu il-
 lud oppugnasset, tandem cum magna
 clade sui exercitus et cum dedecore co-
 actus est recedere. Hic tyrannus expu-
 gnauit quoq; Nigropontū Venetorū
 insulā, occupauit Athenas & Trape-
 zuntiam, & ab ea deinceps se impera-
 torem Trapezuntium scripsit, sicut à
 Constantinopoli Constantinopolita-
 num, & ab Adrianopoli Adrianopoli-
 tanum, ubi prædecessores sui centū cir-
 citer annos ante deuictam Constanti-
 nopolim constituerant sedem imperia-
 lem. Hic notandum quod Trapezus
 seu Trepezuntia urbs centum ferē an-
 nis à Cōstantinopolitano imperio est
 alienata subita præfecti defectiōe, qui
 ex Bizātio mitti cōsueuerat. Et ille qui
 primus ab imperio defecit, dixit se ab
 initio regem, inde imperatoris appella-
 tionem sumpsit. Expugnauit etiā me-
 moratus cacodæmon Cassam & totā
 Tauricam Genuensium insulam, quam
 hodie appellāt Preçop. Itē anno 1480.
 maxima ui Rhodū insulam aggredit,
 sed cum magna ignominia inde rursus
 recedens præ mœrore animi illo anno
 morit. Cui successit filius Pajazetus,
 & hic Modonā Venetorū urbem ex-

pugnauit, & alia quædam loca in Mol-
 dauia. Cumq; annis ferē 30. imperas-
 set, successit illi anno 1512. Zelimus,
 quem alij uocant Solymum, & hic Sy-
 riam subegit, Hierosolymā expugna-
 uit, Sultauum uita exiit, atque Aegy-
 ptum suo subiecit imperio, anno scilicet
 Christi 1516. Huius filius Soliman-
 nus regnare cœpit post patrem, expu-
 gnauitq; Albam Græcam Vngarię ci-
 uitatē anno à Christo nato 1521. ac de-
 inde anno 1423. in deditiōem recepit
 Rhodon insulā, & postea anno 1526.
 uastauit Budam Vngarię & regē eius
 Ludouicū in acia cæsum interemit. Hic
 quoq; obsedit Viennam Austrię, anno
 1529. Sed frustra. De morib. et ritibus
 Turcarum alij multa scribunt.

A P H R I C A.

Aphrica altera pars orbis ad me-
 ridiē exposita, & magnis solis
 ardoribus obnoxia, terminatur ab oc-
 cidente mari Atlantico, à meridie ocea-
 no Aethiopico, ab oriente Nilo flumī-
 ne, seu potius, ut Ptolemeo placet, ma-
 ri Rubro, & à septentrione mari medi-
 terraneo, quod ex oceano apud colū-
 nas Herculeas tenui riuo & nō nisi de-
 cem milibus passuum patenti ingredi-
 tur terrā. Insigniores regiones Africæ
 sunt Mauritania & Cæsariēsis, Africa
 minor, Numidia, Libya, Cyrene, Aeg-
 yptus, Aethyopia sub Aegypto &
 Aethyopia inferior. At hæc nomina
 hodie in alia sunt mutata præter pauca
 quedā. Nam ubi olim fuit Mauritania,
 Africa minor, &c. hodie sunt Mauri,
 Barbaria, regnum Marochi, regnum
 Fessa, regnum Thunes, &c. Porro in
 interiorib. Africæ plurima quoq; sunt
 regna, ut in tabula noua Africæ osten-
 dimus. Colitur autē terra Aphricæ inæ-
 qualiter. Nam ad meridiē ob nimios
 æstus est plurimū deserta, arenis steri-
 libus obducta & malefico animalium
 genere infesta, Contra quā Europam
 spectat, frequentior est illi cultus. Exi-
 mia agrorū feracitas, utpote qui locis
 quibusdam centesimo fœnore reddūt
 cultoribus messem. Mirū est quod de
 Mauritanis

Mauritania ubertate dicitur, esse in ea vires, quas duorum hominum complexus capere non possit, uariatū racemos cubitales: arbores circa Atlantē proceritate insigni enodē. Sed omniū nobilissima citrus Romanis delicijs inserta. Alit & Aphrica elephantos & dracones, qui beluis insidiantur suocq; cōplexu enecāt, leones, bubalos, pardos, capreas, & simeas multas, onagros & multos serpētes, præsertim cerastas et aspides, cui pesti icneumonē minimū animal opposuit natura. Creat quoq; basiliscū malū singulare non tantū hominū & animalium, sed terrę quoq; quā polluit et exurit. Ceterū draco serpens est maximus dentes habens acutos & ferratos, uim tamen habet maiorem in caudā quā dentibus, nec habet tantū de ueneno sicut alij serpētes. Si quem ligauerit occidit, à quo nec elephas tutus est corporis sui magnitudine. Nā circa semitas delitescēs, p̄ quas elephātes gradiunt̄, crura cauda sua aligat & innodat ad casumq; trahit. Aliquando insilit super eum à tergo, mordens eum & sugēs sanguinē eius. Elephas autē ex subtractione sanguinis debilitatus cadit super draconem, & moriens interficit occisorē suū. Perpetua itaq; est dimicatio inter dracones et elephantos. Nam draco caudā constringit elephantē, elephas autē pede & promuscide prosternit draconem. Nascitur draco apud Aethiopes 20. cubitorum magnitudine. Solēt quoq; 14. aut quindecim mutuo se complecti, & erectis capitib. uellificare per mare & flumina ad pascua meliora. Extinguit herbas, necat arbores, corrūpit aërem, ita ut aues impune transuolare nō possint. Nilus quoque fouet crocodilum, qui linguam non habet, æqualia anseris edit oua, & plerunq; ad triginta ulnas magnitudinis crescit. Hic armatus est unguium immanitate, circundaturque tanta cutis firmitate, ut nullo tormenti ictu possit uulnerari. In Africa consurgit ē media arenarum uastitate Atlas mons, erigitq; caput ultra nu-

bila, & quę ad Oceanum extenditū manat fontibus, nemoribus inhorrescit, rupibus asperatur, sed non herbi da nuda humo est. Quā Africam spectat est opimus, nascentibus spōte frugibus, arboribus opacissimus, quę uelluntur lanugine sericis uelleribus nihilo uiliore. Vertex eius semper est niualis. In Mauritania Tinganica, autore Solino, montes nutriunt elephantos. Hoc animal non amplius quā semel gignit, editq; unum tantū fœtum. Viuit in annos trecentos, frigoris impatiens. Pugnant cum elephantis quidam Aethiopes, & ad lapsum inclinatorum abscindūt posterioris partis carnes atq; comedūt. Superat etiam arte ista. Cum elephas plenus à pascua redit dormitum, arbori hærens dormit. Non autem genuflecti ad terram potest. Incolę igitur aduertentes arbores elephantum adhæsione detritas, iuxta humum secant eas, ut tamen non nisi impulsę cadāt. Elephas igitur uespericibo plenus ad notum cubile proficiscens, omni mole sectę arbori hærens, unā cum ea ad terram prosternitur, & cum surgere nequeat absq; periculo, ab hominibus interficitur. Apud Nigritas uero occidentales hoc ingenio capitur. Delitescunt Nigrity iuxta arbores ac prætereuntibus elephantis sagittas & uenabula infigūt, salūtēq; mirro modo de loco in locum, ab unā arbore in aliam, donec feriant elephantum, qui cum maxima mole prægrauetur, nequit insidiantis ictus deuitare. Si autem id tentarent Nigrity in locis patentibus ubi nullę sunt arbores, non euaderent, quandoquidem nemo tantę sit pernicitatis, quem mox elephas non comprehendat etiam non currēs, sed gradatim incedens. id quod animalis uasta magnitudo efficit. Apprehensum autem elephas hominem non aliter lædit quā promuscide. Hac enim ad eō hominem iacit in sublime: ut sepe numero sic proiectus prius esset animam quā terram contigerit.

Caput totius Africae fuit olim Cartha-

go septuaginta duobus annis cōdita ante Romā. Hæc habuit reges potentissimos, qui usque adeo imperium dilatauerant, ut etiam inter quatuor principalia regna à quibusdam poneretur. Porro urbs ipsa habuit murum per circuitum 22000, passuum, & tota ferè mari cingebatur. Murus fuit latus 30. pedibus saxo quadrato, in altitudine cubitorum quadraginta. Arx, cui nomē Byrsæ fuit, paulo amplius quàm duomillia passuum tenebat. Ex una parte murus communis urbi & Byrsæ erat, imminens mari, quod mare stagnum dicitur. Stetit urbs ipsa septuaginta annis, habēs grauissima bella contra Romanos. Anno igitur 602, à Roma condita, senatus Romanus decreuit abolendam Carthaginem, ueniensq; Scipio iuuenis oppugnauit ciuitatem sex cōtinuis diebus & noctibus, & obtentam accendit igni. Ipsa autem 17. cōtinuis diebus arsit, miserū præbens spectaculum, dirutaq; est omni murali lapide in puluerem conuerso.

Cyrene.

CYrenaica regio, quæ & pentapolitana est, celebrata Ammonis oraculo, quinque ciuitates egregias habet, Beronicen, Arsinoënam, Ptolemaidam, Apolloniã & Cyrenem. De Cyrene Strabo sic scribit: Cyrene urbs maxima, octoginta stadiorum, in campo iacet ædificata, ut in mari uideri possit. Hæc ab Aristeo condita putatur, qui filius regis Theramenis insule in Africam nauigans, montem Cyrã propter amœnitatem loci & fontis ubertatem occupauit.

Aegyptus.

DE Aegypto plurima scribenda hic sese offerunt, nempe de situ eius, urbibus eius, fluuijs, fertilitate, dijs, ritibus, inundatione, &c. Hæc itaque ab oriẽte mari Rubro Syriacq; iungitur, ab occidente autem Africæ proxima est, annumerata Cyrenaica. Putant proinde quidã totam Aegyptum

olim fuisse mare, sed Nilii inundatione postea continens facta est, qui ex Aethiopia allapsus secum uim limi ingentem affert, perpetuaq; exaggeratione habitabilem terram fecit.

Est autem Aegyptus frugum fertilissima autore Plinio, capite decimo quinto, libro uigesimo primo, utpote in qua legumina tertio die nascantur, & fructus quàm citissime maturescant. Aegyptij inuectores fuerunt Geometriæ propter continuas finitum dimensiones, quas Nilus auctus efficit, nunc addendo, nunc adimendo, nunc immutando figuras. Vnde iterum atque iterum menturari oportebat. Feruntur etiam Aegyptij primi, qui solis & aliorum syderum uagam uertiginem excogitauerunt. Nullus enim ibi uapor in nubem cogitur, sed æstu dissoluitur. Et ne terra nimia ariditate sterilis reddatur, loco pluuiarum Nilus singulis annis inũdat, idq; à solstitio æstiuo usque ad æquinoctium: & ad eò terram adducto limo foecundat, ut segetes quatuor aut quinque exactis mensibus ad messem redeant. Interim uulgus ab operibus uacans ociosum indulget epulis ac uoluptati, et pecora in stabulis reclusa nutriuntur. Præuident autem Aegyptij ex Nilii incremento uim aut penuriam futurarum frugum. Nam cum duodecim cubitis excrescit, Aegyptus famem sentit. Et cum tredecim, etiam esurit. At quatuordecim cubiti hilaritatẽ afferunt: quindecim securitatem, & sedecim delicias, quod iustum fertur esse incrementum. Habet Nilus crocodilos, ut supra quoque meminimus, qui cum ex ouis similibus ouis Anserinis prodeant, crescunt tamen longitudine uite ad sedecim cubitorum magnitudinem. Homines & animalia terrestria flumini appropinquãtia unguibus discerpit. Est enim animal atrox inque fugientem mire audax, in persequentes timidum, quod dum hominem aggreditur, quasi lachrymari uidetur, ut ea miseriam simulatione oportunius circumuentum absumat. Porro Nilus,

ut

ait Plinius ait, incertis oritur fontibus: aliqui enim à meridie eum descendere putarunt, ab his montibus quos Lunę uocant. Alij ex ea Africę parte quę Mauritanie proxima est, ut Iuba rex affirmat. Plinius capite nono libro quinto ait lacum quendam illic esse stagnantem, quem incolę Nilidem uocant, ex quo fluit, in cuius littore eadem piscium genera, quę in Nilo sunt spectantur, quin & crocodilos habet, quod argumentum est, Nilum inde exoriri. Est quoque in Aegypto lacus quidam, in quo est insula nomine Chennis, lucos syluasque & grande Appollinis templum sustinens, quę innatat, & quouque uenti agunt impellitur. Autores sunt Herodotus & Mela. Coluerunt Aegyptij olim animalia quedam, unde aliquid utilitatis habuerunt, ut felem, icneumonam (genus muris est) canem, accipitrem ibidem, crocodilum, &c. Et si quis aliquod horum animalium sponte occidisset, morte damnabatur, presertim si felem aut ibidem interfecisset. Nutriantur hæc animalia summa cura in templorum ambitu à uiris non contemnendis. Ibis præterea colebatur, quod singulis annis serpentibus allatis ex Aethiopia in Aegyptum uolantibus magno conamine resistit, & maiore ex parte absomit. Adorauerunt quoque Aegyptij bouem nigrum, quem apim uocauerunt, alebaturque in septo quodam, de quo nonnunquam emittebatur in aulam quandam ut peregrinis ostenderetur. Scribit Plinius septem diebus natalem apis in Aegypto celebrari, & per eos dies crocodilos nemini prorsus nocere, continuo autem octauo die ad horam sextam, beluę redire feritatem. Apud Asbistas Aegypti populos est uulgatissimum Libyci dei cornigeri Ammonis templum, Liberi patris munere institutum. Qui dum per aridam Libyam exercitum duceret & laboraret siti, opem à Ioue patre petijt. Et ferunt uates in medijs arenis arietem apparuisse terram cornibus effodientem, indeque gelidum emanasse

fontem, cuius undas dum Liber cum exercitu biberet, Ioui delubrum condidit, quem Ammonem uocarunt, id est, Iouem arenarium. Itur autem ad hoc templum ab Aegypto uersus meridiem, interiacentque steriles arene, quę solis ardore accensę intolerabili æstu uestigia exurunt, sed & tã subtilis est, ut homo facile in ea suffocetur, sicut olim Cambises quinquaginta hominum milia amisit, qui arenę cumulis obruti fuerunt, quia templum illud spoliare uolebant. Sed Alexander Magnus non territus secundo amne peruenit ad Mareotidem paludem, deinde immensi arenarum campi patuerunt, haud secus quam profundum mare, non arbor, non culti soli uestigium ullum occurrit. Quarto die ad templum peruenit. Desum ibi nemus & multi dulces fontes in sylua, inter quos unus dicitur ibi esse, qui mane tepidis fluit aquis, meridie frigidis, in uesperum calidis, post mediã noctem estuosus. In hoc itaque templo Iupiter colebatur & dabat per sacerdotem responsa. Cumque Alexander quesisset an sibi orbis imperium destinarer, respondit, omnium terrarum & gentium eum rectorem fore. Tunc sacerdotes & templum amplissimis muneribus ditauit. Hinc reuersus, inter Mareotim paludem & mare, complexus aream octuaginta stadiorum, condidit urbem Alexandriam, quę secundum locum habet in Aegypto post Memphim. Est autem Memphis hodie Cayrus, uulgo Alkair, sita in Delta, id est, insula quam facit Nilus, quę figuram habet deltę, cuius basis est ora maritima. Hęc insula quando Nilus inundat tota obruitur aquis, præter ciuitates quę in naturalibus aggeribus sitę sunt. Ceterum Memphis regia Aegypti hodie in duas diuiditur partes, una uocatur Babylonia noua, altera Cayrus. Ab ea tribus diebus distat Damiatã, quam aliqui Eliopolim olim fuisse putant: alij dicunt Eliopolim fuisse Thebas, quas centum portas Homerus habuisse scribit, &

mœnia 140. stadiorum. Hodie ea urbs uocatur Diospolis. Reges Aegypti in Thebis primū federūt, deinde in Memphi, usq; ad Alexādrī Macedonis tempora, qui Alexādrīam iuxta mare condidit. Sunt qui dicūt Aegyptum olim habuisse decem & octo milia insigniū oppidorum & ciuitatum.

Aethiopia.

S Vb Aethiopibus aūt, intelligimur quoq; Troglodytas, Garamātes, Libyos, Nasamones, Getulos, &c. Supra Aegyptū & Nili cataractā Aethiopes sunt in meridiem uergentes ultra Syenem & tropicum Cancrī, varijs nominibus, locis & moribus. Ad Meroē insulam, quam Nilus intercludit, habitāt Meroēni populi, & iuxta Macrobiū, homines probi atque integri, qui uitæ spacio dimidio ferē lōgius quā nos uiuunt. Sunt ibi quoque Automale, apud quos mira est auri copia, minor autem zris. Aethiopibus imperauit Candaces regina tempore Strabonis, fuitq; regia eius Napata. Dicit etiā Strabo Aethiopes magna ex parte pastoralē ac inopem agere uitam, propter soli tenuitatem & aēris intemperiem. Vnde & in mediterraneis locis plerunque deseritur propter æstus magnitudinem & fontium raritatem. Iuxta fluuiū Asam habitant Rizophagi, comedentes scilicet radices arundinum, ex quibus contritis faciunt placentas, nec aliud quicquam gustant, ideo cōtinuam pacem inter se habent. A leonibus multa patiuntur, & planē dudū deleti essent nisi natura eis sponte præsidium tulisset. Nam sub ortum canis innumera culicum multitudo ad ea loca uolans, homines non ledunt, sed leones morfu & uocis sono abire compellunt. Alij sunt Aethiopes Cynici syluestrem incolentes patriam, & asperam, rarisq; aquarum fontibus, supra arbores ferarum timore dormientes. Sub auroram ad aquarum decursus armati ueniunt, abscondentes se sub arborum frondes. Sub æstu uero solis agrestes boues pardalīq; & alia diuer

se ferē caloris & sitis impatientia ad aquas confluentes, usque adeo se replent aqua ut uix se mouere possint, & tunc ab Aethiopibus dolo capiuntur, necantur, distribuuntq; in coctus ad comedendum. Sunt etiam alij Acridophagi Aethiopes, qui scilicet locustis uescuntur. Veris enim tempore infinitus locustarū numerus ad eos defertur, quæ permagnæ sunt, præbentes uictum omni genti. Has sale superinfuso diu seruant pro cibo. Non enim pecora nutriunt neque pisces habent, procul à mari positi. Alij sunt Trogloditæ, in speluncis terræ habitātes & nudi incedentes, nisi quod uerenda tegunt pellibus. In terra eorum tanta est uis solis in meridie, ut discalciati incedere non possint, sine graui pedum exulceratione. Scientes nisi cito potum sumant, moriuntur præ æstu. Cibi in uas æneum cum aqua positi, cito solis ardore absq; igne decoquuntur. Est etiā lacus mirabilis in illis locis, qui perfusa corpora uelut oleo expolit, estque tam liquidus, ut nec caducas quidē uehat frōdes, sed ilico folia delapsa ad fūdum dimittat laticis tenuitate. Autor est Solinus. Ad orientis latus sunt Nomades Aethiopes, pascēdo pecori addicti. Cinocephali, qui lacte uiuunt. Achei, qui elephantorum uenatu sustentantur. Item Sorbotæ, quibus longitudo 12. pedum. Et Sambales, apud quos quadrupedes auribus carēt. Præterea Agriophagi, qui humana carne uescuntur. Cinomolgi, quibus rictus sunt canini & ora prominentia. Artapathitæ, proni ut pecora sine sedibus uagantur. Nugantur etiam quidam, circa originem Nili habitare Pygmeos, qui cubitum non excedunt, hominibus in figura persimiles: recte incedunt, sed loquuntur imperfecte. In tertio anno generant, & in fine octauo moriuntur. Vsu rationis carent, non colunt iusticiam, uerecundiam nullam habēs aut honestatem, ideo bruti nuncupantur. Ultra hos sunt deserta ingentia, nec penitus olim ad meridiē cognita Africa,

ra Africa, quanquam persepe, autore Plinio & Pomponio, circumnavigata: hodie autem regum Portugallie curra iterum patefacta est: & quo Romanorum arma olim penetrare non potuerunt, illic hodie Hispanorum peruenit uictoria. Omnes supra nominati Aethiopes in Eoam partem uergentes, sub equinoctiali & circa initia tropicorum habitant, autore Ptolemaeo, magno errore eorum qui sub torrida zona mortales habitare negant, id quod hodie admodum compertum est, ut demonstratione non egeat. Summus Aethiopiae rex dicitur esse Pretoianes, quem illi Hiam, id est, potentem uocant & est tam potens ut 62. alijs regibus imperitare predicetur. Christianus est, & iuxta Nilum habitare dicitur.

Asia maior.

Asia altera tripartite terre pars, in plures diuiditur portiones, quarum aliae maiores, aliae minores comprehendunt ambitus. Tam latum autem & patens dicitur esse, quicquid terrae Asiae nomine continetur, ut Africa & Europa non magis complectantur quam sola Asia. Caelo temperato est, solo fertili, & propterea omnium animantium genere cultissima. Quapropter liquet, in ea uarios gentium esse mores & ritus, uariisque nascentium mirabilia.

Asia minor.

Habet haec regio, sicut & circumiacentes, nempe Pontus, Bithynia, Lycia, Pamphylia, Cilicia, Rhodus, &c. multas insignes urbes. In Asia minori est Ephesus, & Ilium seu Troia. Metropolis Bithyniae est Nicza. Rhodiorum urbs super orientali promontorio sita, portibus, uisibus & moenibus, & caetera fabrica tantum alias excellit, ut nulla ei equalis facile inueniatur. Multo tempore dominata est mari & piratas sustulit. Romanis amica fuit et Graecis. Ibi fuit Iouis colossus, qui dicitur fuisse 70. cubitorum, sed postea ex terrene motu fractus, genibus collapsus est. Habet Rhodus insula in circuitu ambitum 920. stadiorum. Ciliciae regio abundat

cedris & alijs arboribus idoneis pro fabricandis nauibus. Fuit quoque philosophiae studium tam magnum in Tharsos urbe, ut superaret Atheniensem & Alexandrinum, licet solum indigenae & non multi peregrini illuc aduenerint. Pontus, unde Strabo oriundus fuit, habet planiciem semper rosicidam & herbicidam. Tantam praeterea agrestium pomorum & ultro nascentium copia regio affert, uuarum, prunorum, malorum, ac nucum, ut quocumque anni tempore in syluas exierint, his abundant, cum interdum adhuc fructus in arboribus pendeant, interdum lapsa in terram sub folijs iaceant. Unde & multa est ferarum omnis generis in ea regione uenatio, propter alimoniae copiam. Cyprus insula abundat uino, saccharo, sale & oleo, frumenti quoque satis habet: eris metalla apud Tenallum abundant, in quibus uitreolum & rubigo generis nascitur, ad medicinae usum idonea. Regia sedes fuit in Nicosia, a qua octo Germanicis miliaribus distat Famagusta alia insignis urbs. Veneti hodie dominio eius potiuntur. Nam cum Iacobus regis Cyprae illegitimus filius pro firmitate regni seruandi duxisset uxorem filiam cuiusdam ciuis Veneti, quam senatus in filiam adoptauerat, morereturque post eius impregnationem, commendauit uxorem & filium Posthumum Veneto senatui. Et cum Posthumus haud multo post moreretur, regnum peruenit ad manus Venetorum, quod tamen debebatur Ludouico Subaudiensi, cuius uxor erat legitima filia regis Cyprae. Contigerunt autem ista anno Christi 1473. Cyclades insulae numero sunt quinquaginta tres, sic dictae, quod in modum cycli circum Delon insulam positae sunt, inter quas una est quae Posidium & alio nomine Pathmos uocatur, in qua Iohannes Euangelista in exilium missus est. Est & alia insignis quae Lesbos uocatur, in qua est Mitilene ciuitas. In Lycia mons est Chymera, qui nocturnis aestibus fumum exhalat, sicut Aetna in Sicilia. Ga-

latia à Gallis sic est denominata. Hi cū essent nimis multiplicati, recesserunt è Gallia ad querēdas nouas sedes, ueniētesq; ad Græciā à rege Bithyniē in subsidium suscepti cōtra hostes, nactaq; uictoria, dedit eis partē regni sui quæ uocata est Gallogræcia, deinde Galatia.

Armenia.

ARmenia à Cappadocia usq; ad mare Caspiū patet, habetq; montes altissimos & semper niuales. Vnde qui iter faciunt uersus Iberiam & Colchidem, dicuntur in summis montium cacuminibus sepe niue obrui. Quapropter ferunt secum baculos contra eiusmodi pericula, quos in summā niuem respirādi gratia exerant, & ut eo signo auxilium ab aduentantibus cōsequantur: quapropter sæpe effossi seruantur. Sunt etiam in hac regione magni quidam lacus, per quorū unum labit ut Tigris, sed propter celeritatē suam undam impermixtam seruat, unde & nomen habet. Nam Medi sagittam tigrim uocāt. Hic fluuius in montibus Armeniæ modicis incrementis nascitur deinde interiecto aliquo spacio sub terras mergitur, atq; post aliquod spaciū grande flumen iam emergit. Tantaq; uiolentia mouetur, ut & lapides secūtrahat, & uno die tantum itineris peragat quam uir uelox posset per septem currere. In montibus Armeniæ arca diuinū quieuisse memoratur in scriptura sacra.

Syria.

SYRIA uniuersa omni ubertate est referta, ad alenda pecora pascuis & frugibus plena. Vnde multi ex diuersis regionib. potētia & diuitijs polētes eum locum sibi adhabitandū elegerunt, ciuitatesq; & oppida sibi cōderunt. Qui ad mare diuerterūt, Phœnices appellati sunt, primi qui mercandi usum excitarūt, & qui cœli & stellarum cursum, omniumq; superiorū motū ingenij magnitudine inuenerūt. Hi tenēt Ioppē & Gazā. Post hos sunt Sidonij, multarū atq; optimarū artium magistri, ubi astronomia & arithmetica

initium habuerūt, ob computationē & nocturnam nauigationem. In Syria est urbs quædam Alexātria in colle sita, in testimoniū uictoriæ quo Alexander Darium in illo loco profligauit. Est tamen Syriæ urbs prima & præcipua Damascus, qua uetustior in tota Asia uix est, cum fuerit extructa ante Abrahæ tempora. Hęc distat à Hierusalē itinere sex dierū, ubi sanctus Paulus baptismum suscepit, & prope eam in terram prostratus fuit luce cœlesti, dum persequeretur Christianos. Tyrus urbs olim Phœnicis maxima, Sidoniorum colonia, negociatio maris, emporiū totius orbis, olim quidem insula, sed à Nabuchodonosor, hoc est, Alexandro Magno propter expugnationē multis in breui freto cōportatis aggeribus, terra cōtinēs facta est. Hęc urbs tam munita erat, ut nulla moles fieri putaret in littore pro accessu. Nam per Africū procellæ illidebantur in litus, ut superarent omnem. molem suo reflexu. Ceterū præaltum mare sic ambiebat turres & murum, ut nullæ scale applicari possent. Alexāder uero fecit duos aggeres ex arboribus ramatis, iniectis lapidibus & terra, sed sæuum mare omnia dirupit. Deinde copulauit naues, quæ & ipsę diruptæ sunt, submersis multis in eis. Tertio omnes adhibuit uires & nouū fecit aggerē, multiplicauitq; naues donec mœnia obtinuit. Capta est autem urbs septimo mense postquā oppugnata est, & interfecti sunt in ea sex milia hominū, atq; duomilia crucibus suspensi. Est in Syria quoq; Palestina, quæ habet Samariam, Iudeam, Galilæam & Idumæam, quę scilicet est contermina à meridie Arabiæ. In Phœnicia est mōs percelebris Libanus, & item Antilibanus, unde duo prouunt fluuioli Dan & Ior, qui post aliquod spaciū cœntes Iordanem faciunt. Iordanis autem efficit lacum Samachonitem, mare Galilææ & mare mortuū, estq; terminus Iudææ orientalis sicut mare mediterraneū terminus est occidentalis.

Terra

Terra sancta.

Iudæa quæ & terra promissionis, ar-
cta quidem est sed longa. Nam ini-
tium sumit à Libano, extēditurq; inter
Jordanem & mare mediterraneū usq;
ad mōtana Idumæorum. Montosa est
atq; circumseptā à tergo instar paradisi
Arabie montibus & desertis. Hanc
terram biblici libri Chananzam appel-
lant, & est uariarum opum diues, ferti-
lis frugibus, aquis illustris, & optima
balsamo, in medio orbis constituta, ut
nec nimio frigore rigeat, nec calore
torreatur. Ob quā elemētorū gratiam,
Hebræorum gens æstimauerunt eam
melle & lacte manantem, apud quam
solā à prima hominis formatione, ue-
ri dei cognitio, cultus & idioma primū
permansit. Mons Libanus in ea situs
miræ est altitudinis, atq; ob id cacumē
eius raro est sine niuibus, ut etiam æsti-
uo tempore Tyrī hinc niuem pro refri-
gerando uino petant. Infra oppidū le-
richo Jordanis mergitur in mare mor-
tuum, nec inuenitur habere exitum ali-
quem. Vocatur enim mare illud lacus
Sodomiticus propter Sodomā et alias
urbes illic olim igne cœlesti exustas.
Vocatur mare mortuū, propter aquæ
immobilitatem. Nam neq; uētis moue-
tur, resistēte turbīnibus bitumine, quo
aqua omnis stagnatur, neq; nauigatio-
nis patiens est, nec aliquid in eo uiuere
potest. Strabo q; ignorauit causam hu-
ius exustæ terræ, scribit de lacu Sodo-
mitico in hūc modū. Lacus iste plenus
est bitumine, quod ē medio fundo tem-
poribus inordinatis cū bullis quasi fer-
uentis aquæ efflatur. Fumosus & aspe-
ctu ater, æri, argento & nitidis omni-
bus rubiginē inducit. Bitumen est ter-
ræ gleba, quæ à calore liquefacta efflat
atq; diffunditur, rursusq; in glaciē for-
tissimam ab aqua frigida immutatur.
Ignis autē & bituminis fons in medio
est, quāquam flatio sit inordinata. Re-
gionē etiā igneā esse aiūt. Nam & pe-
tras exustas ostendunt, & multis in lo-
cis prærupta & terrā cinerulentā & pi-
cis guttas ex petris distillātes & flumi-
nā foetido odore efferuentia. Ab indi-

genis dicitur, quod in hoc loco trede-
cim urbes olim habitate fuerint, quarū
metropolis Sodomā fuit, et quod ex
terræ motibus & ignis afflatu & aquis
calidis & bituminosis & sulfureis, la-
cus eruperit, & qd petre ignifere facte
sint, & urbium aliq; absorptæ aliæ ab
habitoribus derelictæ. Hæc Strabo.
Si legisset decimum nonū caput Gene-
seos, certiora de hoc lacu et circūiacen-
te regione scribere potuisset. Inter hūc
lacum & mare mediterraneū, situm ha-
bet urbs Ierusalem toto orbe memora-
bilis, & quæ nulli alteri comparari po-
test, si uel felicitatem uel infortunium
attēderis. Nam ante multa milia anno-
rum habitatio fuit credētium in deum,
& nouissime prophete præfagierūt, ex
ea brituram salutem & diffundendam
per uniuersum mundum, id quod & fa-
ctum scimus atque firmiter credimus.
Rursus quanta mala hæc urbs ante
Christi incarnationem perpessa fuerit
propter inhabitantium peccata, nemo
ignorat, qui saltem libros Regū legit.
Hi enim ostendunt, quod cum habita-
tores eius nullis prophetarum oracu-
lis in legis diuinæ obseruantia cōtineri
potuissent, nō defuisse flagellum dei.
Aduocatus enim rex Babyloniorum,
omnes Hierosolymitanos in captiui-
tatem duxit, urbē & templum cōbus-
sit, &c. Sed & quam sæpe euersa fuerit
post Christi crucifixionem, iam breui-
bus indicabo. Anno natiuitatis Chri-
sti 73. Ierusalē à Tito capit & subuer-
tit, fame et gladio multis millibus ho-
minū occisis, & multis millibus capti-
uatis. Anno Christi 135. Elius Adria-
nus Alexādrīam & Ierolymā dudū
subuersas restaurauit, & Ierusalem no-
mine suo Eliam appellauit. Tempore
Hērici quarti Saraceni & Sultani Iero-
solyman captiūt, domini tamen sepul-
chrū questus gratia intemeratum reli-
querūt, et tēplum domini famosissimū
sacrilegæ religioni reseruarūt, tantæq;
apud illos habitū fuit uenerationi, ut
nunquam illud nisi nudis & lotis at-
que mundis pedibus intrarent: nullum

uero Christianorū quos immundos iudicabāt, uel intra atriū ingredi permitterēt. Cōcilio igit̄ ex Gallis & Hispanis per papā factō, anno domini 1097. designata sunt in domini militiam circiter centū millia uirorū ex Aquitania, Nortmannia, Anglia, & Scotia, Hybernia, Britannia, Galicia, Gasconia, Gallia, Flandria & Lotharingia, crucis signaculum in uestibus preferentes. Horum duces fuerunt Gotfridus Lotharingensis cū suis fratribus Baldeuino & Eustathio, Ruperto Flādrensi, Ruperto Nortmannico, & Hugone fratre Philippi regis Galliarū. Fama huius pfectionis increbrescente, undecunque accurrebant homines, & quotidie augebatur numerus. Transeuntes itaque per Germaniam & Ungariam, diuersis itinerū difficultatibus Bulgariam permeant & ueniunt Constantinopolim ad imperatorē eius urbis Alexium. Motis deinde castris primū expugnant Nicæam, fugantq; Solimanum principē Paganorū. Deinde nouem mēsis Antiochiā obsidēt, urbē humanis uiribus inexpugnabilem, sed Christi beneficio tradita est eis in manus. Mox Syriā ingressi aliquot oppida occupant, & festinantes ad Ierusalem, illam occupauerunt, effuso multo Saracenorum sanguine. Obtenta itaq; iterum terra sancta, magna multitudo ad patriam remeare contendit, ceteri qui manserunt terram incoluerūt. Gotfridus itaq; Christicolis ut pater p̄fuit per unum annum, immatura morte subtrahitur. Cui successit Baldeuinus frater eius creatus in regē. Cūq; Christiani tenuissent terram sanctam 88. annis, uenit Saladinus rex Persarum & cepit Ierusalem, factaq; est magna caedes Christianorū, & tota terra Saracenis subacta est præter Tyrum, quæ cincta est mari. Ad cuius famam mox undique principes, marchiones, comites, episcopi, reges & populi surgunt ad liberandum terrā. Sed & imperator ipse Fridericus primus cum prædictis principibus pergens, & ueniens in Arme-

niam, descendit in fluuium Iauādi gratia, arreptusq; ab aqua submersus est magna consternatione exercitus Christianorum. Recuperata est tūc Cyprus insula, Acon ciuitas, Ioppe & Ierusalem. Deinde anno Christi 1217. Saraceni rursus expugnauerūt Ierusalē. Anno domini 1229. Ierusalem cum adiacentibus locis Christianis restituitur, & fuit treuge inter Christianos & Sultanos per decē annos. Item anno Christi 1248. Ierusalē rursus ab infidelibus occupatur & trucidatur Christiani, & postea anno 1290. amiserunt Christiani ferē totam terram sanctam, māsitq; sub Sultano usq; ad tēpora nostra, ubi Turca Palestinam & Aegyptū occupauit, profligato Sultano.

Arabia.

TRiplex est Arabia, Petrea, Deserta et Felix. Deserta occupat heremum miræ magnitudinis, ubi nihil nisi serpentes & bestię immanes morantur. Arabia Petrea sic uocatur à regia eius Petra, terminatq; ob occasu parte Aegypti, à septentrione Palestina, ab Oriēte Arabia deserta & à meridie sinu Arabico & felici Arabia. Habitat autem in ea magna pars Saracenorū, fertque balsamum in quadam conualle. At tertia Arabia, quę propter fertilitatem & fructuum copiam felix nominatur, producit calamum, myrrham, thus, & cassiam, cinnamomum, ligna odorifera, & resinam suauissimi odoris, ut etiam mira fragrantia ex illa regione spiret ad eos qui in mare à longe adueniunt. Qui uero intra regionem degunt, propter nimiam ac intolerabilem rerū fragrantia, stuporem in sensibus percipiunt, ut cogatur etiam illam leuare bituminis suffitu & hirci barba. Apud Arabes nasci perhibetur auis Fenix, & hæc habet magnitudinē Aquilę, habet caput plumis ornatū, fauces cristatas: est circa collum fulgore aureo, postera autem parte colore purpureo absq; cauda, & illis roseis pennis inscribitur ceruleus nitor. Probatum etiam est, auem illam durare annis

re annis 540. Senescens autē ex casia, thuris lachrymis & surculis nidū sibi & rogam cōstruit, hisq; succensis comburit & ipsa ut uiuat. Ex ossibus nante & pinguedine nascitur primo ceu quidam uermiculus, & inde fit pullus atq; plumata auis.

De Mahumeto

MAhumetus Arabs aut secundum alios Persa natus nobile parente sed idololatra, matre uero Hebraicae gentis, duxit diuitem uxorem, asseruitq; se prophetam esse a deo missum, ut legem que a Iudeis data erat, et que Christianis, temperaret. Nimis enim rigidas eas predicabat. Et cum nequam ille morbum haberet caducum, affirmabat Gabrielem angelum secum loqui, cuius splendorem ferre non posset, sed cadere cogere in terram. Hic multos Asiae & Africae populos commouit, quos noua religione imbuens, Saracenos ex dei precepto uocari dicebat a Sara legitima, quasi legitimos diuinae promissionis successores. Usus est concilio nefario Sergij monachi, ordinauitq; multos fieri flexiones, & meridiem uersus adorandum, unum deum non trinum colendum, se non deum sed dei eximium prophetam habendum, omnes carnes edendas praeter porcinas, morticina & sanguinem, quatuor legitimas uxores ducendas ab omnibus qui uellent. Paradisum carnalis cibi ac potus locum, & indulgentis mulieribus perhibebat, aliaq; multa stulta docebat, quae cum stultis credibilia uiderentur, facile regionis illius obtinuit principatum. Deinde coacto exercitu Damascum cepit, Phoenicem & Aegyptum occupauit atque Persiam, serpuitq; perfidia eius per uniuersum mundum, ut hodie Afri, Marani, Aegyptij, Tartari, Turcae, Sultani, Saraceni, & fere omnes orientales populi dogma eius peruersum acceptauerint. Anno Christi 632. Saraceni ademerunt Persis imperium, constitueruntque imperij sedem in urbe Valdacha, (alij uocant Balthach) que olim Babylon fuit ad Eufratem sita. Mansitq;

regnum eorum incolunt 478. annis. Deinde Turci sunt rerum potiti, quorum imperium coepit anno salutis 1058. Tartari deinde, gens Scythica, Turcorum opes afflixerunt, suntq; Asiae imperium adepti anno 1204. Tamor sextus eius gentis imperator, in Cathayano regno sibi sedem fixit.

De Tartaris.

Tartari ad Cathayum usque celeberrimum in extremo Oceano ad orientem ciuitatem, latissimas tenent solitudines. A septentrione uersus Hyrcanum mare habitant Zagathai Tartarorum nobilissimi, incoluntq; oppida lapide constructa & habent regiam Samarcadam eximia magnitudinis, qua laxartes maximus Sogdianae amnis interfluit, atq; inde in Caspium mare effunditur. Dicuntur autem Tartari a Tartar flumino, qui regionem ipsorum Mongal percurrit. Est regio eorum plurimum montosa & sterilis, nisi aquis fluuiialibus irrigetur, unde & multum deserta est. Lignis in plerisque locis adeo inops, ut arido bouum & equorum stercore incolae ipsi ignes fouere cogantur. Aer & caelum intemperatum, tonitrua & fulgura in aestate horrenda, iam calor magnus est, mox frigus, & densissimae neues cadunt. Fuit ab initio ferus gentis illius cultus, sine moribus, sine lege, pecorum pastores. Finitimos tributum perdebant, donec proprium creauerunt regem. Tunc finitimos Scythas bello subegerunt & uectigales fecerunt. Inde remotiores populos aggressi iam prospere, ut in breui armis suis omnia regna, gentes & nationes subegerint a Scythia usque ad solis ortum, & ab ortu solis usque ad mediterraneum mare, ut merito rex eorum iam se totius Orientis dominum & imperatorem scribat. Sunt autem Tartari omnium hominum deformissimi corpore, leues & agiles, boni equites et mali pedites. Sermone horrido sunt & clamoroso, cantantesq; luporum more ululant. Non in uillis aut urbibus sed in campo ueterum Scytharum ritu sub tabernaculis habitant.

Cham

Cham regem & dominum suum filium dei existimantes religiose adorant, & tantum illi tribuunt, ut digniorem in mundo non esse credant. Ceteros homines adeo hec gens contemnit, ut alloqui fastidiat. Tantæ avaritiæ sunt, ut ubi quispiam aliquid uiderit quod habere desiderat, si illo potiri cum uoluntate possessoris nequeat, dummodo Tartari non sit, ui rapit, ex præcepto & instituto regum licere arbitantes. Victus eorum immundissimi sunt, nam mensas non operiunt mantilibus, nec manutergijs utuntur, manus non lauant, nec corpus, nec uestimenta: panem non edunt, non olera, non legumina, sed tantummodo omnium animalium carnes, canum etiam & cattorum, equorum, & grandiusculorum murium. Captorum inimicorum corpora assant & dentibus luporum instar dilaniant, & sanguinem eorum prius collectum crateris infusum epotant. Lac iumentinum alias ipsis potus est. Nullum animal ex nimia tenacitate comedunt integrum & sanum, sed quando mutilatum fuerit, coeperitque iam aut senectute aut aliqua alia pernicie languescere, &c.

Mesopotamia.

Celebratur hæc regio in sacris litteris habitatione & cognatione Abrahami, uocaturque in hebraismo ארם נהרין id est, Syria fluuiorum, quam Græci uocant Mesopotamiam, id est, regionem sitam in medio fluuio, Euphratis scilicet & Tigris. Fert autem ad pascenda pecora, latissima pascua, quippe quæ Euphrates impinguat, annuæ inundationis excessibus terris superfluis. Fert quæ semper uirent, & aroma. Alit quoque leones.

Assyria.

Metropolis Assyriæ olim fuit Babylon, quæ postea Seleucia dicta est, cuius urbis muri ambitus, quum in flore esset, habuit 385. stadia, crassitudo eius fuit 32. pedum altitudo 50. cur-

bitorum, turres 60. uia super incensam tam lata, ut quadrigæ occurrentes facile pertransire possent. Euphrates mediam urbem interluit. Xerxes eam diruit. Seleucus uero successor Alexandri Seleuciam ad Tigrim condidit, ad stadia trecenta Babylonî proxima, eam regni caput constituens, quæ & mox maior effecta est quam Babylon. Est etiã habitatio quædam in Babylonia, deputata pro his qui uersantur circa philosophiam, appellaturque Chaldæa. Unde Chaldæi Assyriorum sunt magi ad deorum cultum instituti, qui scilicet diuturna obseruatione syderum, scientiam putantur assequuti, ut prædicere possint, quid cui euenturum. In Assyria raro pluit, sed fluminis irrigatione & accolarum labore magna frumeti ubertas paratur. Palmis uescuntur, ex quibus mel & uinum conficiunt. Primum regnum in Babylonia occupauit Nimbrotus pater Beli & auus Nini. Ninus autem primus coepit arma inferre & subiugare sibi alia loca & confundere aureum seculum, quod antea fuit. Durauitque monarchia illa 1234. annis. Deinde fuit bipartita illa monarchia, ex uno in Babyloniã, ex alio in Mediã & Persas, mansitque illa diuisio annis 304. Deinde sub Cyro & Dario reunita fuit monarchia, durauitque annis 191. usque ad Alexandrum Magnũ, qui transtulit imperium in Græcos, ubi mansit annis 495.

Persia.

Ferunt olim Persæ gens bellica & quæ diu in oriente rerum est potita, nunc armis desueta ueteri gloria excidit. Vallatur autem Persarum regio altissimis montibus, habens à tergo Caucasum montem qui pertingit usque ad mare rubum. Porro planities sub radicibus montium spaciõsa est & fertilis, multisque uicis & urbibus frequens. Araxes fluuius per hos fluit campos, & quicquid alluit, floribus uestit. Platani quoque & populi contingunt ripas. Temperatum habet cœlum, nec est regio alia in tota Asia salubrior.

brior. Persepolis regiōis est metropo-
lis & totius orientalis imperij olim ca-
put, in quam à multis regibus immen-
sa gaza congesta erat. At ab Alexan-
dro Magno capta est & direpta, atque
immenti thesauri auri & argenti in ea
reperi. Deinde urbem illam regiam,
tot regum altricem, totius orientis im-
peratricem, Græciæ & cæterarum gen-
tium terrorem, flammis incendit. Tem-
pore natiuitatis Christi fuit imperium
Persicum sub Romanis, sed postea de-
ficientes ab eis, potiti sunt aliquot an-
nis rerum, donec anno Christi 632. Sar-
raceni ademerūt imperium, sedem im-
perij facientes Valdacham urbem, que
olim fuit Babylon.

Mediæ.

VTuntur habitatores Mediæ, Per-
sæ, Ariæ, Bactriæ, & Sogdianæ,
quasi una lingua. Regio Medorum
uersus septentrionem sterilis esse dici-
tur. Nam faciunt ex tostis amygdalis
panem, & ex herbarum radicibus ui-
num conficiunt. Ferinis carnibus plu-
rimum uictitant. Ecbatana caput est
regionis.

Parthia.

Hæc regio nemorosa est & mon-
tana, inops frugum. Gens ipsa
primum fuit obscura, postea Macedo-
nibus seruiuit, sed procedente tempo-
re tantum in uirtute creuerunt, ut non
tantum finitimis imperarent, sed à Ro-
manis bello petiti, eos magnis cladi-
bus uicerint. Post defectionem Mace-
donici imperij sub regibus fuit, qui Ar-
saces ab Arsace primo rege diceban-
tur. Sermo his est mixtus ex Scythico
Medoq̃.

Hyrkania.

Hyrkania dicta à sylua Hyrcana,
que Scythiæ subiacet. Est autem
sylvæ aspera, copiosa immanibus fer-
ris, tigridibus, pantheribus que & par-
dis. Est in ea uberrimum gignendis
uis solum. Frequens arbor in ea quer-

cus, cuius folia ante ortum solis mul-
to melle tinguntur, sed orto sole modico
tempore succus extinguitur. Huic
regioni uicina fuit Amazonum gens,
cuius regina Thalestris, quæ uisendi
Alexandri cupiditate accensa uenit ad
eum, cum Hyrcaniam, quæ fuerat Da-
rii regis Persarum, expugnasset, cum
trecentis mulieribus. Et cum quærere-
tur an aliquid uellet petere à rege, re-
spondit se eo cōsilio uenisse, ut ex eius
cōgressu conciperet, si se non indignā
existimaret. Absumpti sunt inde ali-
quot dies, in obsequij desiderium.

Bactriana.

Bactriani sunt gentes horridis in-
genijs, horrentes à luxu Persarū,
bellicosæ & rapto uiuere assuetæ. Ha-
bet hæc regio in aliquibus locis arbo-
res & uites & mites fructus, & crebris
rigatur fontibus. Deinde magnā par-
tem steriles tenent arenæ. Et cum uen-
ti à mari spirant, omnia itineris uesti-
gia intereunt, ut qui campos transeunt
nauigantium more noctu sydera obser-
uent, ad quorum cursum iter dirigunt
in ipsa terra, ut interdū inuia sit ipsa
regio, quia tunc nullum inuenitur ue-
stigium, & nitor syderum absconditur
caligine. Quod si aliquos illè uentus
qui à mari exoritur deprehendit, arena
obruit. Sed ubi mitior est terra ingens
hominum equorumq̃ est multitudo.
Cōtigit olim, ut Alexandri Magni mi-
lites crudis in ea terra carnibus uesci
coacti sint lignorum inopia. Habēt Ba-
ctri camelos multos, oneri ferendo ac-
commodatos. Tolerant hæc animalia
sitim in quatrimum, & cum occasio bi-
bendi data est, refartunt omnia præte-
rita desideria. Turbulentas aquas ca-
ptant, & puras refugiunt.

India.

India orientalis Asiæ terminus, tam
uasta perhibetur, ut eam tertiam om-
nium terrarum partem tradant. Appel-
lationem accepit à flumine Indo, qui
occidentalis

occidentalis eius est terminus. A septentrione usque ad montem Caucasum peruenit. Gentes habet multas & oppidis adeo est exulta, ut quidam in ea 5000. fuisse dicant. Fluvios memorabiles, Gangem, Indum & Hypanum habet, sed omnium maximus Ganges, quippe in quem multi fluunt amnes. Latitudo eius dicitur esse 30. stadiorum. Hic fluvius alit crocodilos, delphines, & alias beluas. Terra India saluberrima, bis in anno metit fruges. Fert Cinnamonum, piper & calamum aromaticum. Ebenum arborem sola producit, psittacum auem, monoceron bestiam. Excellit pulchritudine ceteras mundi partes, distincta multis, que eam rigant, fluminibus. Est in ea incredibilis elephanthorum numerus, & magna copia auri, argenti, ferri, æris & lapidum preciosorum. India interior habet sylvas spaciosissimas, proceræ altitudinis arbores, & umbrosas, leuantis æstus solis: aquas largas manantes fontibus. Est quoque in ea magna vis serpentium, squamis fulgorem auri reddentium. Nec est uirtus magis noxiæ, quia morsum præsens mors sequitur, nisi mox remedium adhibeatur incolis notum. Legimus monoculos quoque in India esse. Quosdam etiam tam insigniter auritos: ut aures ad pedes defluant, atque in alterutram earum decubent, quarum duricie arbores conuellant. Quosdam etiam singulis pedibus & adeo latis, ut ubi se defendi à calore uelint, resupinati his totaliter inumbrentur. Sunt qui ceruicibus carent, & in humeris habent oculos. Sed hæc & similia partius sunt referenda, quæ de India memorantur, quoniam magna opus est fide ut pro ueris recipiantur, quum ne his quidem que penè oculis sunt admota fides nisi grauate adhibeatur. In Caucaso Indigemonte, ea fronte qua soli obuersus est, crescunt arbores piperis, quas ad iuniperi similitudinem fructus suos ædere scriptores tradunt. Inter Indos Bragmanna gens fuit, quæ pura & simplici uita uiuit, nullis rerum illecebris capi-

tur, nil appetit amplius quam naturæ flagitat. Facilis huic alimonia, non quam luxuriæ sagacitas per omnia elementa perquirat, sed quam tellus ferro inuiolata producat. Hinc est quod genera morborum nec nomina numerat diuersa, sed diuturna salute perfruitur. Vnagenti lex est, Contra ius non iræ naturæ. Sole calescit, rore humectatur, sitim riuo frangit, thorum ministrat humus, somnum sollicitudo non rumpit. In extruendis domibus igne saxa non soluit: quin potius in defoetis telluris speluncis aut concauis montium latebris habitat, nullos ibi uentorum fremitus, nullius turbinis tempestatem formidat. Tutius se ab hinc defendere speluncam arbitratur quam tegulam, cuius geminus est usus, dum uiuit mansionis, sepulturæ quando moritur. Nullus ibi preciosus amictus, sed membra papyri tegmine uelantur. Fœminæ non ornantur ut placeant, nec sciunt plus affectare pulchritudinem quam nactæ sunt. Ad concubitum non admonet libido, sed sobolis amor. Nemo extruit instar templorum sepulchra defunctis, nec in gemmatis urnis funera combusta recondit. Pestem aut alios corporis morbos Bragmanni non patiuntur, quia fœdis actibus cœlum non temerant, sed semel apud eos tenet natura cum temporibus concordiam. Medicinæ remedium parsimonia est, quæ non solum illapsos potest curare dolores, sed etiam procurare ne ueniant. Quotiam Indorum gentes multæ sunt, diuersæ et forma et lingua propter latissimum regionis tractum, non eisdem omnes uiuunt moribus. Eorum qui auroram spectant, alij rei pecuariæ dediti sunt, alij non. Alij in palustribus fluminibus habitantes, crudis uescuntur piscibus, alij sunt pecuarij, qui crudis uescuntur carnibus. Sunt alij qui nullum interficiunt animans, nec ferunt, nec domos parant, sed habent semen quoddam instar milij sua sponte crescens è terra, quod cum ipso folliculo lectum coquunt, eduntque.

GEOGRAPHICA.

Taprobana.

T Aprobana insula, quã hodiẽ Sumatram uocant, habet homines corpore cæteris grandiores, rutulis comis, ceruleis oculis, trucioris soni, nullo lingue commertio genti alteri sociantur. Aetas illius proluxa, ut mature pereat, qui centenarius moritur. Eius pars, ut Solinus inquit, bestis & elephantibus repleta est. Ibi mare adeo altum, ut nullæ anchoræ ad ima possint peruenire. Margaritas legunt plurimas & maximas ex conchis in quibus in-

ueniuntur. Ceta ibi inueniuntur passim per littora uagantes, quæ in mari uero primum educatæ illuc se ingerunt. Animalia sunt monstrosa & tantę magnitudinis, ut colles quidã littoribus aduecti uideantur, quorũ dorsum longo spinarum tractu exasperatur. Infestissima sunt ambulantes in littore, ut nemo facile ex eorum faucibus effugere possit, si uisus ab eis fuerit. Habent tantos hiatus, ut sæpe nauem cum hominibus deglutierint.

FINIS.

BASILEAE PER HENRICHVM PETRVM
MENSE AVGVSTO, AN. M. D. XLV.

*en febrero de 1575 se quito el nombre del herese q puse
en appendice ala geografia de ptolomeo*

*h. p. sen
J. fern. Cano. f.*

Ingratas de abril de mill quinientos y setenta y cinco
debiendo visto los señores de la diligencia fecho en este
libro conforme al cata logo de Gregorio del yllustrisimo
Sr. Cardinal nro. general reman do buler a la pona
de Mexico.

Edo. de
S. M. de

Anem Fran de collans e des, 5 de

