

AMJAD SULIMAN
ARQUEOLOGÍA EN GRANADA.
EXCAVACION EN CALLE VENTANILLA, 16-32.
INFORME. PARTE I.
Prólogo de Manuel Espinar Moreno



LIBROS EPCCM
GRANADA, 2023

AMJAD SULIMAN
ARQUEOLOGÍA EN GRANADA.
EXCAVACION EN CALLE VENTANILLA, 16-32.
INFORME. PARTE I.
Prólogo de Manuel Espinar Moreno



LIBROS EPCCM
GRANADA, 2023

AMJAD SULIMAN
ARQUEOLOGÍA EN GRANADA.
EXCAVACION EN CALLE VENTANILLA, 16-32.
INFORME. PARTE I.
Prólogo de Manuel Espinar Moreno



LIBROS EPCCM
GRANADA, 2023

Editor: Manuel Espinar Moreno y Amjad Suliman

©HUM-165: Patrimonio, Cultura y Ciencias Medievales

Primera edición: 2023

Arqueología en Granada. Excavación en Calle Ventanilla, 16-32. Informe.

Parte I.

© Manuel Espinar Moreno y Amjad Suliman

Diseño de cubierta: Manuel Espinar Moreno y Amjad Suliman.

Motivo de cubierta: Restos aparecidos en la excavación de la Calle Ventanilla, 16-32.

Maquetación: Manuel Espinar Moreno

Anexo a la Revista: EPCCM. ISSN: 1575- 3840, ISSN: e-2341-3549 Digibug
<http://hdl.handle.net/10481/>

Edición del Grupo de Investigación HUM-165: Patrimonio, Cultura y Ciencias Medievales y Centro: “Manuel Espinar Moreno”, Centro Documental del Marquesado del Cenete, y Colaboración del Departamento Historia Medieval y CCTTHH (Universidad de Granada)

Cualquier forma de reproducción, distribución, comunicación pública o transformación de esta obra sólo puede realizarse con la autorización de sus titulares, salvo excepción prevista por la ley.

Diríjase a CEDRO (Centro Español de Derechos Reprográficos. www.cedro.org) si necesita fotocopiar o escanear algún fragmento de esta obra.



© 2018 DOAJ.

The DOAJ site and its metadata are licensed under CC BY-SA

Prólogo

Es para mí un honor prologar este trabajo del Dr. D. Amjad Suliman, sirio de nacimiento y estudiante de la Universidad de Damasco, que vino a Granada para formarse en nuestros Masteres y realizar su Tesis Doctoral. Todo esto lo alcanzó con resultados espectaculares. Su continuo trabajo le ha llevado a participar en numerosas intervenciones arqueológicas en las que ha despuntado gracias a su laboriosidad y buen hacer en este tipo de empresas. Entre todas ellas, aunque no perdamos de vista que la mejor es la que hoy tenemos en nuestras manos al leer el Informe sobre la Calle Ventanilla, números 16 a 32, pues se trata sencillamente de una de las joyas de la corona de la Arqueología granadina como es la necrópolis denominada de Sahl ben Malik, muy conocido por la mayoría como Cementerio de Puerta Elvira, que se extendía sobre el terreno del Triunfo, Hospital Real, Gran Vía y alrededores, lugares donde sueñan intervenir los distintos arqueólogos pues están seguros de hallar restos y de esta forma formar parte de la larga lista que ha tenido el privilegio de analizar los terrenos en sus diferentes campañas.

A lo largo del informe se nos dan todos los detalles como se llegó a comenzar la intervención arqueológica, los datos administrativos y personal que facilitó esta labor. Todo comenzó en 2020 en zona de protección arqueológica nivel III que requería sondeos, pero pronto el terreno resucitó desde el punto de vista arqueológico para mostrarnos muchas noticias, interesantes y de primera mano para seguir conociendo el mundo de los muertos y la dedicación que de él hacemos los vivos, recordando a nuestros familiares y dejando nuestra impronta para que no nos olviden los que nos siguen en esta vida. El propio Amjad recuerda en su Tesis Doctoral titulada: *La organización y fundación del espacio en la ciudad palatina de la Alhambra a finales del siglo XV*, leída en 2018, realizada bajo mi dirección, que ya Jerónimo Münzer en 1494 destacaba la extensión e importancia de este cementerio islámico. No es lugar ni hora de realizar un repaso histórico del lugar pues ya Amjad Suliman nos da los distintos cementerios que se han documentado en la Granada medieval. Este cementerio comenzó a denominarse a partir de la muerte de Sahl ben Muhammad bin Sahl bin Malik Al-Azdi, apodado Abu Al Hassan, nacido en Cujar (Granada) en 1163-64 y fallecido en 1242, siendo enterrado como nos dice Ibn Al-Jatib en el Cementerio de Socaster y este comenzó a denominarse de Sahl ben Malik.

Además de estudiar el desarrollo histórico del espacio cementerial se detiene en exponer los rituales islámicos usados para el enterramiento de los creyentes, explicándonos como en el mundo islámico la fundación de cementerios, la Maqbara, los maqabir, son hechos que agradan a Dios y premian al hombre cuando al final de los tiempos tengamos el Juicio Final. Pero el mundo de los muertos no solo depende de la interpretación que nos ofrecen las distintas escuelas islámicas. Se trata de ver como se nos presentan en la actualidad aquellas formas de enterramientos, los materiales usados para confeccionar las tumbas, el modo de conservación de los restos, las cerámicas, los tipos de enterramientos y otras muchas cosas relacionados con los restos humanos como enfermedades, dentaduras, alimentación, sexo de los individuos, edades, etc., que hacen que los cementerios islámicos sean hoy por hoy uno de los temas más estudiados por los arqueólogos. Por

todo ello Amjad Suliman ha profundizado en los variados tipos de sepulturas destacando lajas de piedra, de arenisca, maqabriya, tapiales, argamasa, alpañata, tejas de barro, lajas de arenisca, todo para los laterales de la tumba y para cerrarla. Se describe el desarrollo de los trabajos desde los comienzos hasta el final, el Informe va acompañado de abundante material explicativo de cada una de las acciones llevadas a cabo en la excavación. Se puede apreciar las distintas secuencias estratigráficas y los distintos sondeos que nos ayudan a entender como desde hoy hasta llegar al nivel inicial de las tumbas se han ido produciendo sobre estos terrenos distintos cambios de uso, destacaron con los musulmanes las tumbas y con los cristianos las nuevas construcciones de casas que se iban levantando en las distintas calles que salían a la principal que bajaba del Triunfo hacia el Hospital de San Juan de Dios y San Jerónimo. Se iban catalogando, limpiando y describiendo los materiales que aparecen especialmente restos cerámicos y materiales constructivos donde destacan las llamadas piedras de maqabriya, es decir que formaron parte de aquellas tumbas.

A medida que avanzan los trabajos se van recogiendo en fichas cada uno de los enterramientos, es la parte más larga del informe, donde se describe el contexto, disposición, rasgos individuales y conservación de cada uno de los esqueletos, bien se conserven completos o fraccionados, o juntos como amontonados. Los tipos de tumbas ha permitido a nuestro autor profundizar en lo que los juristas y entendidos dicen de cómo deben ser los sitios donde se entierran los creyentes, con todo ello se ha llegado a exponer como eran las tumbas de la Maqbara de Puerta Elvira comparando las de la Calle Ventanilla con otras excavadas antes y con las de Lorca. Los materiales se han visto también estudiados pues de ellos depende la categoría de la tumba y la manera de elaborarlos.

Finalmente tengo que decir que el trabajo de Amjad Suliman se convierte en un ejemplo a seguir en este tipo de estudios. El Grupo de investigación HUM:165: Patrimonio, Cultura y Ciencia medievales y el Centro que lleva mi nombre en el Marquesado del Cenete se sienten agraciados de que se nos haya pedido un prólogo para este tipo de trabajos. La arqueología medieval de Granada y el departamento de Historia Medieval creo que también apoyan estas iniciativas pues tanto yo como el doctor Suliman queremos que estos materiales sean conocidos por el público en general y por los estudiosos en particular. No es la primera vez que Amjad Suliman nos ha permitido conocer estos estudios pues presentó algunos materiales en el Congreso sobre la Vega de Granada y el Valle de Lecrin y dio una conferencia en el Master de Arqueología en el curso que yo dirigí. De nuevo creo que la Universidad puede contar con otro de los trabajos más novedosos por el momento sobre la necrópolis de Sahl ben Malik o de Puerta Elvira.

Manuel Espinar Moreno

Julio 2023

INFORME PRELIMINAR DE LA INTERVENCIÓN ARQUEOLÓGICA PREVENTIVA EN CALLE VENTANILLA N° 16-32

PARTE I



Director Amjad Suliman

Tabla de contenido

I.	UBICACIÓN DEL YACIMIENTO	3
II.	CONSIDERACIÓN PREVIAS	4
III.	CONTEXTO HISTÓRICO	5
IV.	LOS RITUALES DE ENTERRAMIENTO ISLÁMICOS	14
1.	El uso del ataúd en los enterramientos musulmanes.	19
2.	Enterramientos en fosa	21
3.	La colocación de un elemento de sujeción debajo de la cabeza.	22
V.	TIPOLOGIA DE LAS TUMBAS DE LA MAQBARA PUERTA ELVIRA	25
VI.	Desarrollo de los trabajos	30
VII.	Secuencia estratigráfica	49
	Sector A	50
	Sector B	64
	Sector C	69
	Sector D. Ampliación Final	71
	Fase Medieval.....	74
	SECTOR A.....	80
	SUBSECTOR A-1	80
	SUBSECTOR A-2	144
	SUBSECTOR A-3	183
	SUBSECTOR A-4	487

I. UBICACIÓN DEL YACIMIENTO




Figura 1 Localización del solar en el Mapa topográfico de Dalmau



Figura 2 Localización del yacimiento en Google Maps

II. CONSIDERACIÓN PREVIAS

La parcela objeto de esta actividad arqueológica se encuentra en la zona que formó parte del entorno periurbano de la ciudad en época medieval, limitada por la calle Ventanilla al Noreste (NO y SO), y con edificios colindantes en los lados Sureste (SE). El solar tiene una disposición en forma de L Noroeste. Este espacio estuvo integrado dentro de los límites septentrionales del mayor espacio cementerial de la Granada Nazarí (cementerio puerta de Elvira).

Con fecha 8 de octubre de 2020 tiene entrada en el registro de esta Delegación Territorial de Cultura de la Junta de Andalucía la Solicitud de autorización del proyecto de intervención arqueológica preventiva mediante excavación en Calle ventanilla nº 16 a 32. Con Nº de referencia BC- pgv Exp:03.148/20. Al encontrarse el solar afectado directamente por la edificación de viviendas nuevas y cocheras comunes en los solares, por lo que supone una alteración de parte del subsuelo, con la previsible destrucción de niveles arqueológicos en la calle Ventanilla de Granada (Granada) propiedad de Molina Olea Inmobiliarias S.L. con CIF B- 18.205.682 y Dña Isabel Molina Olea Valdés con D.N.I 24.220.652-L y con domicilio a efecto de notificación en C/ San Antón nº 27. CP- 18005, de Granada.

Director de obra: Fernando Arellano Cariñano. Colegiado: 3072 COAG Granada y NIF:45.068.565-L

Localidad: 18004 Granada.

Equipo de arqueología:

Director de la intervención arqueológica: Amjad Suliman.

Arqueólogos ayudantes: Loreto Gallegos Castellón, y Pablo Luis Fernández Romero.

Coordinador de seguridad y salud, durante la realización de los trabajos arqueológicos: Luis Carlos Rodríguez Vílchez, colegiado nº 1.408 del C.O.A.A.T. D Granada. El día 12 de noviembre de 2020, los servicios técnicos de esta delegación Territorial informan favorablemente el proyecto.

Los trabajos que aquí se plantean son consecuencia de su inclusión metodológica en los planteamientos cautelares de carácter arqueológico, de acuerdo al Plan Especial de

Protección y Reforma Interior Área de Granada. La intervención se desarrolló en una zona de protección arqueológica nivel III por lo que se preveía la excavación con sondeos del 25% de la superficie total a remover, pero ante la pronta aparición de varias sepulturas se modificó el planteamiento original para adoptar una intervención extensiva en el solar. Esta decisión queda debidamente justificada en el apartado de “Desarrollo de la Intervención”.

III. CONTEXTO HISTÓRICO

El área donde se ubica el solar objeto de la intervención arqueológica, se encuentra bien caracterizado a tenor de la documentación existente y las cuantiosas excavaciones arqueológicas desarrolladas. Hay que matizar, sin duda, la ubicación en la zona de la necrópolis más significativa de la ciudad musulmana de Granada medieval, llamado el cementerio de *Sahl Ben Malik*, donde el viajero alemán Münzer realizó una amplia descripción de esta necrópolis mencionando la existencia de una cerca con sus respectivas puertas a modo de torres, que defienden las entradas de los caminos:

“Cuando en 1494 Jerónimo Münzer visitó a Granada quedó admirado por la gran extensión del cementerio de la puerta Elvira- Maqbarat Elvira dos veces mayor, dice que la ciudad de Núremberg y distribuido en varios planos, que causa admiración. Uno era antiguo y poblado de olivo, el otro no tenía árboles. Las sepulturas de los ricos estaban rodeadas, en cuadro, como los jardines, con muros de rica piedra”¹

Anteriormente, unos escritores musulmanes como *Ibn al- Jatib* hacen referencia a este lugar con el nombre de *Yabbanat Bab Il-Bira*. Estos cementerios se encontraban a la vera de los caminos que conducían a las ciudades musulmanas, en sus proximidades, ya que, siguiendo la tradición romana, este cementerio se situaban, sin ninguna separación, junto a los caminos que condecían a las puertas de entrada, siempre extramuros, salvo casos concretos como en algunas *Rawdas* o panteones.

Los cementerios musulmanes, de acuerdo con el sentir del islam, eran especialmente austeros y carentes de cualquier monumento funerario o mausoleos, si hacemos excepción de las qubas o pequeñas capillas, generalmente de planta cuadrada, abiertas por alguno de sus lados cerrados por una cúpula o estructura de madera que

¹ Suliman Amjad A 2018 La organización y fundación del espacio en la ciudad palatina de la Alhambra a finales de S. XV. Tesis Doctoral. PP 416-417. Granada: UGR

albergaba el sepulcro de algún santo, ilustre escritor, asceta o varón señalado por su santidad o vida piadosa, alrededor de las cuales se enterraban los fieles en espera de algún beneficio espiritual.

En Granada existían los siguientes cementerios:

Maqbarat Socaster. Situado junto a la muralla de la alcazaba *Qadima* próximo a la puerta nueva o arco de las pesas, según Gómez-Moreno recoge de Ibn al-Jatib. Ésta se localiza al norte de la ciudad, cercano a sus murallas. Ocuparía el territorio comprendido entre las calles Horno de San Agustín, Panaderos, Buenaventura y Pagés. En la primera, en el nº3, se han localizado restos óseos del siglo XI y XII en una intervención arqueológica del 2000 ².

Mención especial precisa la intervención que en este mismo solar realiza la arqueóloga Teresa Bonet. El año 2005, abarcando además los números 17,19. En esta, aparecieron 62 individuos de época *Ziri*.

Los análisis del 1C 14 han confirmado una cronología que va desde finales del siglo IX a principio del S. XI.³

Cementerio de Albaicín. Se desconoce su nombre antiguo. Pero tenemos una referencia de Ibn al- Jatib quien nos informa de la muerte de Se encontraba intramuros del barrio y lo cita Münzer diciendo:

“Repito que el Albaicín tenía un cementerio mayor que aquel que está al pie de la Alhambra (el de la Sabika). Aquel día, mientras subíamos a la ciudad del albaicín, tuve ocasión de ver aquel cementerio. Ocupa gran parte de la ladera del monte sobre la ciudad y tanto espacio como la ciudad de Ulm”

Refiriéndose a la difícil ladera de la colina en cuya cima había una torre defensiva llamada, por los cristianos, del Aceituno y que fue sustituida por la ermita de San Miguel Alto.

Maqbarat al Sabika. Tomando el nombre de la colina sobre la que se alza la Alhambra. El cementerio ocupaba el espacio comprendido entre la *Bab al –Jandaq* o

² Ávila Moreno. M.R y Rodríguez García. Intervención arqueológica de urgencia en la calle Horno de San Agustín nº3(Albaicín-Granada).

³ Sarr Marroco Bilal. A. (2009). La Granada Ziri (1013-1090). Análisis de una Taifa Andalusí. Tesis Doctoral. Granada: URG. P 263.

Puerta del Barranco, hoy sustituida por la Puerta de las Granadas, hasta el campo de los Mártires, donde se encuentra la mayor mazmorra de Granada. Münzer habla del cementerio: “*subimos a la Alhambra, en un altísimo monte, en cuya falda, otra vez nos salió al paso un gran cementerio, seis veces mayor que la plaza de Núremberg, subiendo un buen trecho entramos en un lugar que fue cárcel de los cristianos cautivos*” En un panteón de la Sabika se enterraron varios reyes de la Granada Nazarí y algunos otros personajes ilustres lo fueron en otras partes de este mismo cementerio, como el “*Hayib Ridwan, de origen cristiano, nació en la villa castellana de Calzada de Calatrava, fue apresado con apenas diez años y llevado a Granada donde trabajó como esclavo. Su inteligencia y habilidad le hicieron destacar, y tras obtener una amplísima cultura islámica, ingresó en la secretaría nazarí llegando a confiarle el rey Ismael I la educación del príncipe heredero Muhammad*”.

Los reyes enterrados en este cementerio fueron *Muhammad I*, del que nos dice *Ibn al-Jatib* que a primeros de enero de 1273 a su regreso al alcázar tras recibir a un grupo de jefes y sus guerreros “se cayó en un trecho del camino y vomitó una bilis; fue montado a caballo acompañándole a la grupa un alto personaje de su servicio llamado *Sabir el Grande*. Murió la noche del viernes 29 de Chumada del año 1273 y fue sepultado en el cementerio de la Sabika.

Maqbarat al-Guraba o cementerio de los extranjeros. Estaba situado, según *Ibn Al Jatib*, enfrente del arrabal de *Nayd*, en el arrabal junto al río.

Maqbarat Bab al Fajjarin o cementerio del barrio de los alfareros, extramuros de la ciudad a la que daba acceso esta puerta.

Maqbarat al Assal o cementerio de melero: En el límite oriental de la huerta del mismo nombre y al que parecen pertenecer las tumbas aparecida en el barranco del abogado. Las fuentes citan como hemos mencionado anteriormente los tres cementerios “Extranjeros, al Fajjarin y el cementerio Melero”. Esas tres necrópolis estaban casi solapadas, y es probable que a fines de la dinastía Nazarí se fundieran, clausurándose dos de las existentes. Desde este momento la de la puerta de las Alfareros adquirió enorme importancia y dimensiones.

Rawda de la Alhambra o cementerio real.⁴ La *rawda* de la Alhambra, está situada en una terraza intermedia entre la superior, donde se encontraba la mezquita, y la inferior en la que se encuentran el partal y otras edificaciones, y se conforma como un rectángulo con dos partes. La primera, para el enterramiento de los reyes y sus familiares más próximos y otra, peor definida, al parecer, con un carácter más secundario⁵

Maqbarat Sahl ben Mohammed ben Malik Abulhasan, o cementerio puerta del Elvira.

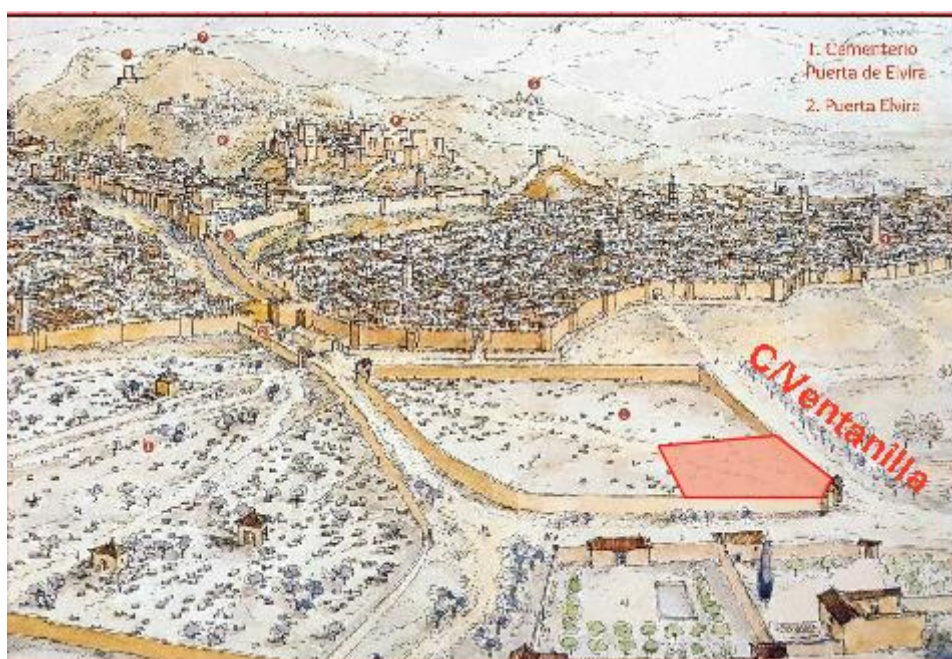


Figura 3 Situación del yacimiento. Fuente Castilla, Sobrino. y Orihuela (2003), pp. 192-193.

Shal bin Muhammad bin Sahl bin malik Al. Azdi, apodado *Abu Al Hassan*, nacido en Cújar (Granada) en el año 1163-64, y fallecido en 1242 y enterrado según Ibn al jatib en el cementerio de *Socaster* este personaje había sido arráez de Granada bajo el poder almohade⁶ era el jefe de los juristas, el orador elocuente y fue uno de los mejores personajes de su tiempo, un artista en las ciencias, un maestro de la poesía y la disciplina, un moderno digno de confiar, firme, justo, memorizador y almocrí del Corán, un maestro del árabe, y una gran cantidad de jurisprudencias y sus orígenes. Por la envidia y la confrontación con algunas personas relevante en ámbito político y religiosa se vio

⁴ Suliman Amjad A 2018 La organización y fundación del espacio en la ciudad palatina de la Alhambra a finales de S. XV. Tesis Doctoral. PP 416-417. Granada: UGR

⁵ Malpica Cuello Antonio. La Alhambra, un estudio arqueológico

⁶ Bárbara Boloix Gallardo, *de la taifa de Arjona al reino nazarí de Granada (1232-1246). En torno a los orígenes de un estado y de una dinastía*, Instituto de Estudios Giennenses Diputación Provincial de Jaén, Jaén 2005. Págs. 69-70

obligado a emigrar de Granada a Murcia donde permaneció un largo periodo hasta la muerte de *iben Huud*⁷. Sabemos que murió en Granada.

سهل بن محمد بن سهل بن مالك الأزدي يكنى أبا الحسن كان
رأس الفقهاء وخطيب الخطباء البلغاء وخاتمة رجال الأندلس
تفنن في ضروب من العلم وبالجملة فحاله ووصفه في أقطار
الغرب - بل وفي غيرها من الشرق - لا يجهد أحد فحدث
عن البحر ولا حرج ضمن الزمان أن يسمح برجل حاز الكمال
متمته.

Tras la revuelta mudéjares de albaicín y Alpujarra en 1499 como consecuencia de la

política de aculturación de la población Islámica llevada a cabo por el Cardinal Cisneros, dicha revuelta se puso fin al tratado firmado en las capitulaciones de Granada.

El Cardenal Cisneros consideraba que la integración de los musulmanes en la sociedad cristiana estaba siendo muy lenta por eso se obligaba al bautismo forzoso a todos los musulmanes.

Esta nueva situación dejaba sin uso a los cementerios islámicos. Los reyes católicos proclaman una cedula real por la que se clausuran todos los espacios de muerte islámicos, a tenor de que la población musulmana o bien había huido o bien había convertido al cristianismo. En 14 de abril de 1501 se concede la autorización de uso de los restos arquitectónicos del cementerio para la construcción de edificios fundamentalmente religiosos, estos materiales usados en los enterramientos resultan ser una fuente óptima para los nuevos edificios que estaban construyendo en concreto en la zona del cementerio de *Salh Ibn Malik* donde asistimos a una expansión por esta área de la trama urbana de Granada, que va ocupando progresivamente el espacio de la necrópolis. Entre los edificios que destacan encontramos el Hospital Real, convento de la Merced, la parroquia de San Ildefonso, el convento de los capuchinos, el campo del Triunfo y las respectivas plazas de Torres previas a la actual, según las fuentes históricas el primer espacio en beneficiar de esta cantera funeraria fue el Monasterio de San Jerónimo, es así uno de los edificios donde más bordillos fúnebres insertados en sus muros. una cédula de los Reyes Católicos, otorgaba a los frailes Jerónimos la potestad de hacer uso de los ladrillos y piedras del cementerio que había juntado a la puerta de Elvira para las obras de su monasterio, y mandaban al Corregidor y Alcaldes y otras justicias

⁷ Abu Abdalah Muhammad bin Yosef bin Hood Al Jazami, su apodo es Al – Mutawakkil y es conocido por Ibn Hood, fallecido en 1237, apareció en Murcia en Andalucía, y salió contra el sultán de los almohades, estado que gobernó Andalucía, y declaró su subordinación al estado Abasí, pero un duró más que nueve años.

cualesquier de la dicha ciudad de Granada que les dejen e consientan sacar del dicho osario toda la dicha piedra e ladrillos libre desembarazadamente. Y así se hizo, de forma que si nos fijamos en los muros exteriores del monasterio es fácil encontrar piedras labradas que en realidad son estos bordillos funerarios nazaríes.

Torres Balbás describe que a partir del siglo XVI se aprovechan muchas de piedras del cementerio para la construcción de parroquias y el fortalecimiento de muros en la Alhambra. quizá el sitio más conocido en el que se encuentran estas piezas es en el muro que sube desde la puerta de la Justicia, donde abundan estos bordillos a modo de sillares.



Figura 4 Bordillos reutilizados en la medianería del monasterio de San Jerónimo



Figura 5 Detalle de los bordillos

Jerónimo Münzer cuenta en su obra Viaje por España y Portugal Reino de Granada nos cuenta que, el día 23 de octubre de 1494 saliendo de mañana por la puerta de Elvira, por donde se va a Córdoba, nos salió al paso el cementerio de los sarracenos, dice: “que en verdad creo que es dos veces mayor que todo Núremberg, lo que me causó mucha admiración. Me dijo don Juan de Spira, varón digno de crédito, que cada sarraceno se entierra en una sepultura nueva y propia. Construyen las sepulturas con cuatro losas de piedra, de manera que apenas si se cabe en ellas. Las cubren con ladrillos, para que no toque la tierra al cadáver. Luego se allana la fosa con tierra. De paso, llegamos luego al nuevo monasterio de la Orden de San Jerónimo, extramuros, construido hace dos años, con bastante arte, en una antigua y noble mezquita. En sus palabras se puede ver la gran envergadura que tenía el cementerio y los materiales que en él se hallaban y se usaron en el cercano monasterio que se estaba construyendo”.

Donde se ubica el solar objeto de la intervención arqueológica, se encuentra bien caracterizada históricamente a tenor de la documentación existente y las numerosas excavaciones arqueológicas realizadas.

La delimitación exacta de la necrópolis es difícil dada su vasta extensión, según apunta el propio viajero alemán, estaba delimitada por una cerca con varias puertas de acceso y torreones. De hecho, en la plataforma de Vico, al final de lo que es la actual calle Real de Cartuja, se observa una puerta, pero hasta la fecha en ninguna de las intervenciones realizadas se ha podido documentar arqueológicamente, aunque en la confluencia de las calles de San Juan de Dios y Gran Capitán, en la Isleta de San Felipe, durante un seguimiento arqueológico se documentó un muro de tabilla de varios metros que no se encontraba asociado ni relacionado con estructuras anexas, a modo de tapia de delimitación

Las excavaciones realizadas se convierten en punto de referencia para que conozcamos como fue el cementerio.

Hasta la fecha los límites más meridionales se han documentado en el entorno de San Juan de Dios y en la calle Triana baja. En cuanto a San Juan de Dios, durante el año 1993 se ejecutó una intervención arqueológica de urgencia en el solar del antiguo bar Zeluán, documentando una fase de ocupación de necrópolis en los sondeos 1 y 2. En el primero, realizado en el extremo Noreste del edificio se llegaron a documentar hasta cinco niveles de superposición de sepulturas, siendo el más antiguo fechado en el siglo XII, coincidiendo con el inicio de la gran expansión de la *maqbara*, mientras que en el sondeo 2, ubicado en el extremo Suroeste, sólo se excavaron 4 sepulturas, dadas las reducidas dimensiones que adquirió el sondeo en la cota en la que fueron documentados (sobre los -2,20 m sobre el nivel de rasante).

Otra actuación arqueológica que mostró niveles de necrópolis fue la ejecutada en la c/ Triana Baja, dentro de la misma manzana que ocupa este inmueble, documentando un interesante espacio de necrópolis con dos panteones familiares (GE 1 y GE 2) con un total de 18 enterramientos, presentando uno de ellos una división interna posterior destacando la documentación de la reutilización de las tumbas como hecho más reseñable.

La cota arqueológica en la que aparecieron los primeros enterramientos fue a – 1.60 m sobre el nivel de rasante.⁸

Otra intervención arqueológica que mostro niveles de necrópolis fue la ejecutada en calle Ventanilla nº14 que ha sido dirigida por el arqueólogo Daniel Campos López y Eusebio José Alegre Paricio donde ha sido localizadas 17 sepulturas en un sondeo de 3.5m x 2m.

La zona que se extiende a partir de la Puerta de Elvira, englobando lo que hoy se denomina el Triunfo, Calle Real de Cartuja, barrio de la Placeta de la Cruz, parte de la Avenida de la Constitución, calle San Juan de Dios y San Jerónimo hasta Gran Vía y Tinajilla, fue un lugar de enterramiento y huertas ubicadas en la zona periurbana. Es bastante bien conocida históricamente, pues de ella tenemos testimonios desde la etapa visigoda y, especialmente, desde el siglo IX. Aquí tuvieron lugar varios enfrentamientos guerreros, se cita una iglesia de época visigoda⁹. El Cementerio de Sahl Ben Malik., Tras la toma de la ciudad los cristianos establecieron aquí un campamento y más tarde construyeron los edificios que dieron origen al Barrio de San Lázaro. Con estas noticias tan minuciosas podemos comprobar que lo que se conoce por el barrio del Hospital Real ocupaba la parte norte del cementerio de Sahl Ben Malik.



**Figura 6 Reutilización de los materiales fúnebres en el monasterio de San Jerónimo.
Bordillo ornamentado**

⁸ Anuario de arqueología de Andalucía. Granada. de la edición: JUNTA DE ANDALUCÍA. Consejería de Cultura 2005. P. 1334.

⁹ Torres Balbás, Leopoldo. *Ciudad hispanomusulmana*. Ministerio de Asuntos Exterior, Madrid, p.274



Figura 7 Reutilización de los materiales fúnebres en el monasterio de San Jerónimo

Gómez Moreno y Gallego Burín, nos dicen respecto a este lugar de enterramiento “El cementerio estaba ceñido por una fuerte muralla y defendido a la entrada de cada uno de los caminos de acceso a la población por puertas torreadas; una, cerca de San Jerónimo, otra en dirección al Hospital de San Lázaro, conocida por Torre de los cuartos; una tercera, en la huerta del hoy Convento de Capuchinos, que cerraba el paso al camino de Jaén; en la cuarta, ante el de Úbeda situada donde hoy la casa que forma esquina a las calles Ancha de Capuchinos y del Cristo de la Yedra, fueron descubiertos restos, en 1939, entre ellos, el arco de entrada y, en fin, la última se hallaba hacia el sitio que ocupó la Ermita del Cristo de la Yedra, cerrando el camino de Alfacar. Por este lado se unía el recinto a las fortificaciones del Albaicín, y, por el otro, enlazaba con el exterior de la ciudad”¹⁰

¹⁰ Espinar Moreno. M (2019) “Transformaciones urbanas en la necrópolis de Sahl Ben Malik, siglo XVI-XVIII” Estudio sobre patrimonio, cultura y ciencias medievales. UGR. Granada.p109

IV. LOS RITUALES DE ENTERRAMIENTO ISLÁMICOS

Cuando escuchamos la noticia de la muerte de un creyente, debemos tratar de mantenernos firmes y pacientes. La pena por la pérdida de un ser querido, un amigo o un pariente, es normal, y llorar por los muertos está permitido. Sin embargo, gemir, gritar, golpearse el pecho, tirarse del pelo, rasgarse la ropa o arrojarse tierra en la cara, son actos que no son permisibles.

Después de la oración fúnebre, deberá trasladarse el cuerpo a la necrópolis para su sepultura sin demora alguna. El difunto debe ser trasladado a hombros, y todos los que acompañan al féretro deben turnarse para transportarlo. Los acompañantes a la procesión del funeral deben implorar el perdón por el difunto en voz baja.

El cuerpo debe bajarse a la sepultura con cuidado y cautela. Cuando se introduce el cuerpo en la tumba, debe recitarse lo siguiente:

“Os hemos creado de esto polvo a ello os volveremos y de esto mismo os haremos resucitar finalmente”

Siguiendo la práctica del profeta *Mohamed* la tumba se compone en forma de montículo. Cuando la ceremonia del entierro ha finalizado debe ofrecerse una oración silenciosa en congregación con las manos levantadas para implorar el perdón por el fallecido. Finalmente, el cortejo fúnebre debe abandonar el cementerio recitando lo siguiente:

“Que la paz sea contigo y si Dios quiere nos uniremos sin duda a ti”

Deben ofrecerse condolencias a los familiares del fallecido. Es recomendable que los parientes cercanos o vecinos preparen comida, al menos una vez, para las personas que han perdido al ser querido.

Una vez enterrado el fallecido llegan a él dos ángeles de aspecto terrible para someterlo a un juicio, lo someten a la profesión de fe, si respuesta es la correcta se le ensancha la tumba y se le abrirá una ventana al paraíso, si por el contrario no supera el interrogatorio, los ángeles lo torturan y se le mostraran su lugar en el infierno. Toda una serie de personajes y lugares participan en este juicio.

“de Anas Ibn Malik, que dios esté complacido con él, el profeta, al que dios le dé su gracias y paz, que dijo: cuando el siervo es depositado en su tumba y los que lo acompañan se dan la vuelta y se marchan, él oye incluso el resonar de sus calzados vienen a él dos ángeles, lo sientan y le dicen: ¿qué decías sobre este hombre Muhammad al que dios le dé su gracias y paz? Y dice: atestiguo que él es el siervo de dios y su mensajero. Y se le dice: mira tú asiento en el fuego. dios te lo ha reemplazado por otro en el Jardín. El profeta, al que dios le dé su gracias y paz, añadió, y veras ambos lugares a la vez, en cuanto al incrédulo o al hipócrita dirá: Ni supiste ni seguiste, luego se le dará un golpe con un martillo de hierro entre las orejas y dará un grito que será oído por quien esté de él, a excepción de los hombres y los genios.

1- عَنْ أَنَسِ بْنِ مَالِكٍ رَضِيَ اللَّهُ عَنْهُ، أَنَّ رَسُولَ اللَّهِ صَلَّى اللَّهُ عَلَيْهِ وَسَلَّمَ قَالَ: "إِنَّ الْعَبْدَ إِذَا وُضِعَ فِي قَبْرِهِ وَتَوَلَّى عَنْهُ اصْتِغَابُهُ، وَإِنَّهُ لَيَسْمَعُ قَرْعَ رِجَالِهِمْ، أَنَاهُ مَلَكَانِ قَبْرِهِمَا، قَبُولًا: مَا كُنْتَ تَقُولُ فِي هَذَا الرَّجُلِ لِمُحَمَّدٍ صَلَّى اللَّهُ عَلَيْهِ وَسَلَّمَ، فَأَمَّا الْمُؤْمِنُ، قَبُولًا: أَشْهَدُ أَنَّهُ عَبْدُ اللَّهِ وَرَسُولُهُ، قَبُولًا لَهُ: أَنْظُرْ إِلَى مَقْعَرِكَ مِنَ النَّارِ قَدْ أَبْدَلَكَ اللَّهُ بِهِ مَقْعَدًا مِنَ الْجَنَّةِ، فَتَرَاهُمَا جَمِيعًا" - قَالَ قَتَادَةُ: وَذَكَرْنَا أَنَّهُ يُسْحَقُ لَهُ فِي قَبْرِهِ، ثُمَّ رَجَعَ إِلَى خَدِيبِ بْنِ أَنَسٍ - قَالَ: "وَأَمَّا الْمُتَأَفِّقُ وَالْكَافِرُ قَبُولًا لَهُ: مَا كُنْتَ تَقُولُ فِي هَذَا الرَّجُلِ؟ قَبُولًا: لَا أَذْرِي كُنْتُ أَقُولُ مَا يَقُولُ النَّاسُ، قَبُولًا: لَا ذَرْبَتْ وَلَا تَلَيْتْ، وَيُضْرَبُ بِمِطْرَاقٍ مِنْ خَدِيبِ ضَرْبَةً، فَيَصِيحُ صَيْحَةً يَسْمَعُهَا مَنْ تَلَيْهِ عَيْرَ النَّقْلَيْنِ متفق عليه: أخرجه البخاري (1374)، ومسلم (2870).

Ben al jatib: Ihata IV, pág. 163-67

Al cementerio se le llamaba en Occidente, en lengua arábiga *maqbara*, plural *maqiibir*. Su fundación constituía un acto piadoso, grato a los ojos de Dios. El que la hacía gozaba de beneficios en la otra vida, lo mismo que si hubiera edificado una mezquita, excavado un pozo o reparado un puente.

El cadí y el almotacén (*al-mu~tasib*). Eran los encargados en cada ciudad de velar por los cementerios y disponer alguno o algunos nuevos en caso de acrecentamiento de población o epidemia; de demoler las construcciones levantadas abusivamente en su área y de cuidar que no se cometiesen en ellos actos inmorales e impropios de la santidad del lugar.

Cada religión lleva asociada una forma de ver la vida y la muerte diferente al resto. En la religión islámica la muerte es el comienzo de otro nuevo mundo y de la vida inmortal donde se recompensarán los buenos actos y se castigarán los malos hechos.

Los ritos funerarios islámicos están basados en las enseñanzas del Corán y de la Sunna. Por eso enterrar a los muertos es una obligación de suficiencia para la comunidad musulmana. Esto significa que toda la comunidad musulmana está pecando si no entierra a sus muertos.

El origen de la inhumación fue cuando Qabil (Caín) mató a su hermano Hábil (Abel), no supo qué hacer con él. En el verso nº31 del Corán perteneciente al sura nº5 de la mesa servida dijo Dios: (Alá envió un cuervo, que escarbó la tierra para mostrarle cómo esconderle el cadáver de su hermano. Dijo: ¡Ay de mí! ¿es que no soy capaz de imitar a este cuervo y esconder el cadáver de mi hermano? Y pasó a ser de los arrepentidos). Este crimen fue el primero que ocurrió sobre la faz de la tierra, por lo que el asesino ignoraba la forma del entierro, por lo que Dios quiso enseñarle su norma en enterrar a su criatura, entonces envió un cuervo en el lugar donde estaba y empezó a escarbar en la tierra como sabiduría de Dios al hijo de Adán (Caín) para mostrarle cómo enterrar a su hermano. Entonces Caín se dio cuenta de la acción del cuervo en el entierro de su hermano, por lo que lo enterró.

El rito que se siguió en la Granada musulmana fue el *Maliquí*, una de las cuatro escuelas jurídicas de la ortodoxia sunní (*la Hanafi, la Maliki, Shafi y Hanbalí*). El *Maliquí* que sustituyó en Al-Ándalus y en al *Magreb* a la escuela siria de *al-Awza'i*, **fundada por el Abu Amr Abd al-Rahman ibn Amr ibn Yahmad al-Awza'i**.

Las descripciones concretas de los ritos o ceremonias de enterramiento islámicas en el Corán, son escasas, matizando por tanto que ningún sura hace referencia concreta, sobre la forma de cómo deben enterrarse los musulmanes, aunque sí manifiesta en numerosas ocasiones a la muerte. En algunas es un designio de Dios, en otras es el fin natural e inevitable de la existencia humana. En el Corán, en la Aleya de las mujeres en la Sura nº 78, Dios dijo: *Dondequiera que os encontréis, la muerte os alcanza, aun si estáis en torres elevadas*.

Y en la Aleya de la Araña, en el Sura 57, Dios dijo: *Cada uno gustaría la muerte. Luego, seréis devueltos a nosotros*.

Los sabios religiosos “*Alfaquíes*” ante la falta de esta legislación perseveraron a interpretar a unos suras del Corán para definir una ceremonia funeraria, pero que hemos

señalado anteriormente los indicadores del libro sagrado son insuficientes, en concreto en la Sura de la vaca en la Aleya número 139,144 y 145:

” *Vemos cómo vuelves tu rostro al cielo. Haremos pues, que te vuelvas hacia una dirección que te satisfaga. Vuelve tu rostro hacia la mezquita Sagrada. Dondequiera que estéis, volved vuestro rostro hacia ella.*”

Después de la migración ” *Hégira*” de profeta *Mohama* de la Meca la ciudad de *Yatib*, en el año 623, el profeta decidió cambiar la orientación a la Quibla de Jerusalén a la Meca.

Este cambio en la dirección de las oraciones, orientación de los edificios sagrados y en la disposición del rostro de los difuntos, no fue aceptado por algunas sectas musulmanas heterodoxas que siguieron rezando hasta tiempo después en dirección a Jerusalén¹¹.

La primera cuestión es; la legislación de la compra del sitio donde se va a realizar la inhumación del sarraceno. Algunos de los alfaquíes de la doctrina Maliki dijeron en licitar este acto, justificando su criterio con el hecho del tercer Califato bien guiado o califato *Rashidun* “*Utman ibn Affan y A'ishah bint Abu Baker, una de las esposas de Mahoma*” incluso algunos alfaquíes Maliki consideraban lícitos la abertura de las sepulturas antes de la muerte, y los comparaban con la compra de la mortaja.

La segunda cuestión es; considerar ilícito la abertura de la tumba antes del fallecimiento, esa corriente fue adoptada por los *alfaquíes Hanafi* esa doctrina que fue fundada por el Imán *Abu Hanaiifa*. Y los *alfaquíes Shafii*. Su argumento fue la Aleya

Los alfaquíes no se han puesto de acuerdo en la manera de definir los rasgos del *Lahd* pero en general no difieren mucho en sus criterios.

La definición más razonable es la de *Albahutti* de la escuela *hanbali* en Egipto: en el perfil lateral de la tumba que está orientado hacia la Meca se ahueca para depositar al difunto teniendo en cuenta que no hay que profundizar mucho y las lajas que se coloquen en forma de tejado a un agua no toquen el cuerpo.

¹¹ Asín Palacios Abenmasarra y su escuela. Origen de la filosofía hispano- musulmán Vol.I Madrid 1927 1932-P89

Respecto a *Alshuk* también vemos varios criterios de parte de los alfaquíes: han dicho que tiene dos formas, según el de *Albahutti*, líder de la escuela *hanbali* en Egipto:

- Cavar en medio de la tumba, como el cauce de un río y construir sus lados laterales con ladrillos u otro material.
- Abrir en el medio de la fosa otra fosa como se fuera una alberca según se criterio y poner el difunto en su posición ladral derecho y cubrirlo con lajas de piedras u otro material.

Algunos juristas como el *Ibn Hubayrah* uno de los ministros famosos. Él es *abu al Muzaffar Yahya bin Muhammad bin Hubarirah al – Shaibani* por linaje, nació en Bagdad en el año 1105. Dijo que las dos formas de inhumación *Alhad* y *al-Shaq* no son una regla fija. Por lo tanto, los juristas de *Hanafi*, *Maliki*, *Shafi'i* y algunos juristas, como el ministro *Yahya bin Muhammad Ibn Hubayrah*, dijeron que la *Alhad* y el *Alshuq* no son una regla fija. A lo que añaden: el *Alhad* es mejor y preferible, acondicionado con la naturaleza del terreno, su dureza y que no hay riesgo de derrumbe.

Los sabios “Alfaquíes” no llegan a un consenso con respecto a la incorporación de grava en el proceso de enterramiento. Es por esto que podemos encontrar dos criterios: el primero habla de la presencia de la grava como algo asumible argumentándose en el proverbio: que el profeta esparció agua sobre su sepultura y también puso grava en ella. El segundo considera que la presencia de grava en los enterramientos es lícita ya que ayuda a la señalización de la sepultura y dificultando que el viento erosione la tierra.

1. El uso del ataúd en los enterramientos musulmanes.



Figura 8 Ejemplo del uso de ataúd CEF 24 RH 24 S. A-4



Figura 9 Ejemplo del uso de ataúd CEF 28 RH 39 S. B-1-D

Existen dos posturas en relación al uso del ataúd en los enterramientos musulmanes. El primero lo considera reprobable por distintos motivos; el uso del ataúd no es citado en los proverbios del profeta y se relaciona con la costumbre cristiana de enterramiento. Además, la madera no se considera apropiada y su uso implicaría que el cuerpo no estaría en contacto directo con la tierra.

La segunda postura hace excepciones al uso del ataúd, según los alfaquíes *Shafi'i* y *Hanafi*, aunque las cuatro escuelas están de acuerdo en elegir el *Alshiq* siempre por encima del uso de ataúd. *Shafi'i* y *Hanafi* están de acuerdo en que cuando el fallecido se trata de una mujer, es justificable el uso de ataúd para evitar el contacto del cuerpo con miembro ajenos a la familia en el proceso de enterramiento.

Según la doctrina *Hanafi* es justificable cuando al enterrarse a la forma *alhad* (en covacha) la tierra es blanda y puede producirse desprendimiento, ya que obedece a una necesidad. En el caso del enterramiento a la forma *Alshiq* (murete lateral y cubierta) no es necesario. Sin embargo, en CEF 28 del S.B.S.1 (Sector B De Subsector 1), hemos localizado restos de madera y de clavos en muy mal estado de conservación, este hecho contradice la normativa de no usar ataúd en el tipo *Alhwq* según la doctrina *Shafi'i*, es justificable en el caso de que el fallecimiento se produzca por accidente y enfermedad contagiosa, para evitar el contacto directo con la desgracia. En el caso de que el fallecimiento se produzca en el desierto de arena o en un lugar con posibilidad de que los animales profanen el cuerpo del difunto el ataúd serviría de protección. En alta mar serviría de estructura y protección también.

2. Enterramientos en fosa



Figura 10 Fosa común localizada en el Sector C

Las cuatro escuelas consideran lícito la agrupación de dos, tres o más individuos en una misma sepultura siempre y cuando nos encontremos en contextos muy específicos: guerra, catástrofes naturales o epidemias. La argumentación para estos enterramientos en masa se encuentra en un dicho del profeta sobre la Batalla de *Uhud*. Según relata *Hisham bin Amer*: Él dijo, cuando en el día de la batalla *Uhud*, resultaron heridos y martirizados muchos musulmanes, el realizar las fosas para cada mártir resulta demasiado agotador, entonces dijo, Cava y ensancha y profundiza y haz el bien, y entiérralos a los dos mientras los muertos están en la tumba.



Figura 11 Modelo 3d de la fosa común hallada en el Sector C

3. La colocación de un elemento de sujeción debajo de la cabeza.

Los juristas de las escuelas musulmanas (*Shafi'i*, *Hanbali*, *Maliki* y *Hanafi*) afirmaron que, o bien se coloca al muerto adosado al murete de la tumba, sosteniendo la parte trasera con tierra o un objeto sólido como ladrillo o canto rodado a modo de almohadilla por debajo de la cabeza para mantener la orientación hacia la Meca y evitar que no se postran sobre su rostro.



Figura 12 S. A-3 CEF 64 RH 64



Figura 13 S. A-1 CEF 04 RH 4 Ejemplos de métodos de sujeción



Figura 14 S. A-3 CEF 64 RH 64 Detalle de sujeción en el fémur



Figura 15 S. A-3 CEF 83 RH 83. Uso de cráneo como elemento de sujeción

El S. B-1 CEF 23 RH20 (Fig. 16) representa un caso particular debido a su disposición en decúbito supino, que contradice al resto de individuos erigidos por el patrón musulmán (decúbito lateral derecho, con la orientación hacia Meca y piernas y brazos semiflexionados) en la búsqueda de argumentos para justificar este tipo de ceremonia., a tenor de que los moriscos no fueron totalmente aculturados por los cristianos, y de cómo una población que, aun recibiendo el bautismo y profesando, en apariencia, el cristianismo, seguía manteniendo viva su religión. Todo un mundo de ocultismo en el que los moriscos tuvieron que adaptar sus rituales y practicas a su situación de prohibición y conversos. Hemos localizado un posible aporte novedoso de los moriscos en sus rituales Este tipo de enterramiento no existe en las practicas islámicas anteriores, toda la escatología practicada por ellos tiene sus precedentes en el islam, excepto la llamada Carta de Muerte, que no hay que confundirla con el Escrito de Buenas y Malas Acciones. Aunque no se hay podido demostrar con certeza si los moriscos llegaron a poner la llamada Carta de Muerte en las tumbas, sí que disponemos de documentación inquisitorial que nos hablan de dicha Carta, por la Inquisición de Valencia en 1573 a un morisco llamado Gaspar Faena la que se le acusa de ejercer de alfaquí y escribir unas cartas que vendía, y que sólo las distribuían los alfaquíes y que se utilizan para colocarlas sobre moribundos para expiar sus pecados. la carta no solo sirve para acompañar al difunto en la tumba, también son utilizados como amuletos. (tesis como fuente) En la obra de Pedro Longás, hace un estudio sobre la vida y prácticas religiosas de los moriscos que practicaban en el s. XVI hasta su expulsión, de una población que aun habiendo recibido el bautismo y profesar, en apariencia, el cristianismo, seguía

manteniendo viva su religión, todo un mundo de ocultismo en el que los moriscos tuvieron que adaptar sus rituales y prácticas a su situación de prohibición y conversos. El autor nos describe el momento en el que se deposita la carta en la fosa con el difunto: *“Antes de consumir el enterramiento, cerrando la fosa con losas o adobes, debía practicar otra ceremonia religiosa de singular importancia: era la de depositar junto al cadáver la llamada Carta de la Muerte. Escribiese esta carta en árabe, con azafrán, en pergamino o papel, y se colocaba a todo muerte, hombre o mujer, ya en su mortaja, ya fuera de ésta, pero dentro de la misma fosa: en el primer caso, debajo de la cabeza o en el costado derecho, a veces entre el sudario y la mejilla derecha; en el segundo caso, a la cabecera de la fosa, bajo tierra. Este segundo rito se permitía, estaba menos expuesto a las denuncias. Se creía que era de gran mérito para el muerto, para responder a los ángeles Móncar y Naquir en el juicio a que el difunto había de ser sometido aquella misma noche; asimismo se pensaba que quien la leía en vida obtendría alta recompensa de parte de Dios en vida y en muerte, en el sepulcro y al tiempo de ser pesadas sus acciones en la balanza de la justicia divina: Esta práctica no ofrecía a los moriscos los peligros que otras de ser denunciados a la Inquisición, por la facilidad con que, dada la sencillez del acto, podían esquivar la vigilancia”*¹²



Figura 16 S. B-1 CEF 23 RH 20 Individuo decúbito supino

¹² Tesis Doctoral María Chávez Lozoya. Universidad de Granad. 2015. PP. 89,90.

V. TIPOLOGIA DE LAS TUMBAS DE LA MAQBARA PUERTA ELVIRA

En cuanto a la tipología de los complejos fúnebres excavadas en las cuatro áreas del solar situado en la calle Ventanilla, está acorde con lo descubierto en las demás intervenciones en la zona sobre el cementerio granadino de puerta Elvira o *Sahl ben Malik*.

El largo y ancho de la tumba no tiene un criterio específico en la legislación islámica o *Sharia*, sino más bien esto es según la necesidad y la debido también las dimensiones de cada difunto que en general se adapta la sepultura, a su tamaño y le proporciona al muerto la posibilidad de acomodar, ocultar y conservar.

Los *Shafi'is* y *Hanbalis* en su criterio favorecían la ampliación y aumento de su anchura y longitud.

Apoyaron su propuesta testificando por el hadiz de *Hisham bin Amer*, que Dios lo bendiga y le conceda paz, dijo:

“Excaven, ensanchen, profundicen y hágalo mejor”

Las sepulturas eran más pobres o ricas dependiendo del nivel socio- económico de las familias, por eso, los materiales utilizados para la construcción de los complejos funerarios varían, pudiéndose distinguir entre dos tipos: los realizados *ex profeso* y los reutilizados.

Ex profeso:

- Lajas de pizarra (esquisto): su uso como cubierta, lateral de canto y en una sepultura empleada a modo de señalamiento forma de lápida en posición vertical.
- Lajas de arenisca: estos bordillos consisten en una piedra, generalmente calcarenitas o areniscas, conseguida en zonas próximas a Granada, de forma rectangular y que, en ocasiones, puede desarrollar salientes poligonales. Se tallaban en bajo relieve y se decoraban con motivos decorativos sencillos, breves inscripciones epigráficas, tramas geométricas, composiciones de arcos cruzados o formas vegetales. Se

usaban para marcar de forma austera el lugar del enterramiento y su uso era común en las tumbas de la gente humilde, de ahí que fuesen muy usado en los cementerios de la Granada nazarí.

- Maqbriya: una estela prismática de sección triangular achaflanada por ambos extremos, que se emplazaba sobre la tumba a la manera de un pequeño túmulo
- Tapial (Panteones): argamasa.
- Alpañata suelta y de molde en forma de ladrillo 40x20x9 cm, de tonalidad rojo vivo.
- Ataúd.

Reutilizados:

- Tejas de barro.
- Lajas de arenisca.
- Tapial (Panteones).
- Alpañata.
- Canto rodado del río.

Respecto a los muretes laterales de las sepulturas, hemos localizado distintos tipos de materiales que los componen y su disposición en los complejos funerarios (aparejo a tizón, a sogá, vertical, de canto, y de pie), en ocasiones combinan ladrillos macizos con canto rodado del río, que denominamos aparejo mixto, frecuentemente cogido con alpañata o mortero de tierra, y en otras ocasiones localizamos muretes laterales formados por piedra de arenisca, de pizarra, de canto rodado de río, o con un aparejo de los tres elementos juntos.

MATERIALES CONSTRUCTIVOS FÚNEBRES EN LA NECRÓPOLIS: Sector 1 - Subsector 3



Figura 17 Distintos materiales procedentes del contexto funerario 1/2

MATERIALES CONSTRUCTIVOS FÚNEBRES EN LA NECRÓPOLIS: Sector 1 - Subsector 4



Figura 18 Distintos materiales procedentes del contexto funerario 2/2



Figura 19 Ladrillos de alpañata y argamasa de alpañata del S. A-4 CEF 35. Foto original e imagen con elementos señalados

A partir de ciertos elementos primitivos como el montículo de tierra, el rectángulo de las piedras o ladrillos que delimitan el sepulcro, el bloque de piedra levantado a la cabecera y los pies del difunto cuya función primordial era marcar la ubicación del enterramiento, se desarrolló una gran variedad de formas de estelas funerarias y la tipología de las tumbas se fue ampliando y variando. Leopoldo Torres Balbás clasificó en cuatro grandes tipos los señalamientos de las sepulturas andalusíes, y en la Granada islámica se usaron dos de esos tipos, pero no hemos localizado todavía en las intervenciones arqueológicas los tipos 3 y 4, que, según Torres Balbás, son las sepulturas señaladas con cipo y estelas discoidales hincadas verticalmente en la tierra. Según el mismo autor, las tumbas andalusíes granadinas tenían forma trapezoidal debido al estrechamiento que había hacia los pies. El hueco de la tumba era muy largo en relación a su anchura, de 2,00 a 2,20 m. de largo por 0.60 m de ancho aproximadamente.

Eran tan angostas las tumbas que en la carta de la muerte que recogemos completa después, el difunto exclamaba.

¡Oh Al-lah! Perdona a nuestros seres vivos y a nuestros fallecidos; a quienes de nosotros se hallan presentes y a quienes están ausentes; a nuestros jóvenes y ancianos, y a nuestros varones y mujeres. ¡Oh Al-lah! Otorga firmeza en el islam a quienes de entre nosotros has otorgado la vida, y haz morir en la fe a quienes has causado la muerte. ¡Oh Al-lah! No nos prives de la recompensa relacionada con el difunto y no nos sometas a pruebas

después de él (Ibn Maja Kitabul-Janaiz, Bab-ud-Dua fis-Salati 'alal Janazah, página 107).

En el caso de un cementerio, será reiterado que las tumbas, como espacios de culto para los difuntos, se marquen o señalen con elementos como macabrillos con inscripciones fúnebre o no, estelas decoradas o sin decoración, lápida de arenisca y a veces de lajas de pizarra (en el Sector D, CEF 39), al igual que quedaría delimitado y marcado exteriormente el espacio sepulcral del difunto.


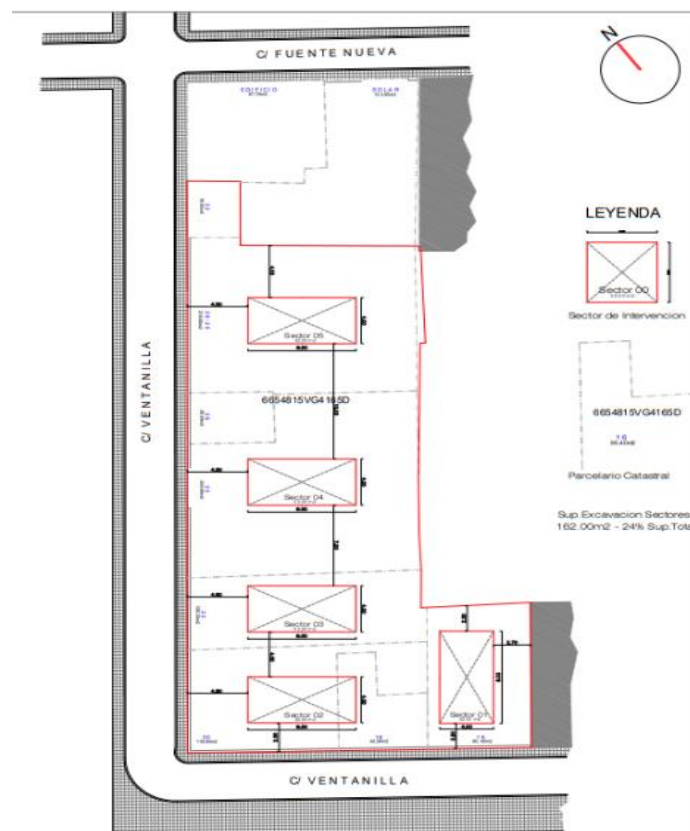


Figura 20 Modelo 3D de CEF 31 S. A-4

VI. Desarrollo de los trabajos

El área objeto de la actuación se ubica en las parcelas localizadas en la calle Ventanilla nº 16, 18, 20, 22, 24, 26, 28, 30, y 32 (Granada), situadas dentro de la Delimitación del Conjunto histórico de Granada, con un grado de protección III, por lo que desde el inicio se prevé la excavación con sondeos de hasta un 25% de la superficie total a remover. Pero, ante la pronta aparición de varias sepulturas, se modificó el planteamiento original para adoptar una intervención extensiva en el solar. Esta decisión queda debidamente justificada más adelante, donde se trata la ampliación en profundidad.

Dado que el proyecto de obra tiene planteado micropilotar el solar para rebajar y hacer plantas de garaje, se plantearon, de manera inicial, catas o sectores de intervención en aquellas zonas previsibles de movimiento de tierras (Plano 01). La superficie total del solar donde se encuentran las parcelas es de 874 m². Los 5 sectores de excavación ocupan en superficie 162 m², resultando un 25% de la superficie a remover. Por ello, se plantea el rebajado hasta los niveles naturales o geológicos, que, en la zona, por el registro arqueológico documentado, oscila aproximadamente entre los 2 m y 3,50 m.



Plano 1 Ubicación inicial de los Sectores de la intervención

De manera previa al desarrollo de los trabajos, hay que señalar que el proceso de excavación, se inició por medios manuales, con la retirada de escombros acopiados con máquina excavadora. Se comienza excavando por tongadas en los dos primeros sondeos situados en la crujía Suroeste y, ante la aparición de restos de complejos funerarios y la continuidad de niveles estratigráficos, se abandona el planteamiento inicial para acometer una excavación en extensión, que se sectorizó en función de los espacios que definen las estructuras descubiertas. Estos espacios se agrupan inicialmente en tres áreas (A, B, C), que posteriormente se amplía a una más (D), que ocupan la totalidad del solar exceptuando los límites de seguridad que las delimitan.

El día 19 de diciembre se inician los trabajos con la limpieza del solar y planteamiento de los sondeos 1 y 2, con las mismas dimensiones proyectadas de 8x4 m. El emplazamiento original del planteamiento del sondeo 1 se modifica por el riesgo de desprendimiento del edificio medianero situado en la zona Sureste (Fig. 21), desplazándolo 0,50m en su eje longitudinal hacia la C/ Ventanilla.



Figura 21 Edificio colindante con riesgo de derrumbe

Se procedió a rebajar ambos sectores por tongadas de 0,20 y 0,30 m. aproximadamente. En los niveles superficiales se localizan estructuras que conforman complejos estructurales, correspondientes al periodo contemporáneo, siglos XIX-XX, pertenecientes a las últimas edificaciones existentes en el solar.

Correspondientes al periodo contemporáneo, se localizan unos muros de los que se conservan parte de su alzado y las cimentaciones de alguno de ellos, aunque la mayoría reutilizan las del periodo anterior. Asociados a ellos, se localizan dos tramos de

empedrados, sin motivos ornamentales, conformados por cantos rodados de pequeño y mediano tamaño.



Figura 22 Vista general durante las labores de rebaje

Por tanto, se amplían los sondeos 1 y 2, conectándolos entre sí (Fig. 23), y se sigue rebajando, localizándose pavimentos, muros y cimentaciones correspondientes al periodo moderno.



Figura 23 Ubicación de los sectores 1, 2 y 3 y la ampliación

En el sector 2, a nivel superficial y a una cota de -0,50 m., aparecen estructuras asociadas al periodo contemporáneo. Se continúan los trabajos de rebajo y limpieza hasta que quedan al descubierto una serie de estructuras que son adscritas al periodo moderno



Figura 24 Vista general Sector 2

Se localiza el nivel de necrópolis islámica, muy superficial, a -1,20 m de profundidad. Este nivel está muy alterado por los niveles de ocupación contemporáneos y modernos.



Figura 25 Vista de la ampliación del sector A, por su lado oeste

Se plantea y rebaja el sector 3, y se documentan los mismos periodos y fases culturales.

El día 16 de diciembre de 2021, tras la visita de la arqueóloga inspectora D.^a María de los Ángeles Ginés Burgueño, son dadas unas directrices a seguir ante el avance de los trabajos. En primer lugar, se da permiso para la utilización de máquina para la

retirada de las capas más superficiales, reflejado en el Libro de Órdenes del siguiente modo: “ante el avance de los trabajos de ampliación del Sector denominado A. Se autoriza el empleo de máquina, hasta debajo de la preparación del pavimento moderno”.

En segundo lugar, se realiza un replanteo de los sectores de excavación, unificando los sectores 1, 2 y 3 en el denominado Sector A. Además, se da la denominación de Sector B a la zona correspondiente a la zona NE del solar, y Sector C a la parte central del solar que conecta las zonas A y B. Más adelante, como ya se verá, se nombrará un nuevo sector, D.

Tras estas directrices, se comienzan los trabajos en el denominado Sector B, correspondiente a las Parcelas 28, 30 y 32. Este Sector se plantea con unas dimensiones de 12'50x11 m de longitud y anchura (Fig. 26).



Figura 26 Planteamiento del sector de excavación denominado B

En primer lugar, se retira la capa de zahorra y de relleno de demolición de la antigua edificación existente con ayuda de una máquina excavadora y siempre bajo la supervisión del arqueólogo director durante todo el procedimiento. Se localizan estructuras correspondientes a muros, tabiques de ladrillos, red hidráulica y preparación de suelo del periodo contemporáneo.



Figura 27 Vista general del Sector B durante las labores de rebaje

En el área Sureste del sector, en el proceso de limpieza de los restos estructurales correspondientes al derribo de la última edificación existente, se localiza un gran relleno o bolsa de escombros, como se puede apreciar en las fotografías, y que, por las características de los materiales que se encontraban en la fosa y por la dificultad que presentaban para retirarlos manualmente, hubo que utilizar la máquina excavadora para poder retirarlos, siempre bajo la supervisión del arqueólogo director.

Los rellenos estaban conformados por varios residuos inertes como pilotes de hierro de los que se ponen en las aceras, persianas, puertas, carros de supermercado y bombonas de butano, entre otros. Hubo una zona central, también con rellenos de escombros, que se pudieron quitar manualmente.

Hay que señalar que el relleno de la bolsa de escombros había alterado el nivel de necrópolis, provocando daños en esta zona de enterramientos.

Las dimensiones de la bolsa de escombros, en forma de L, eran de 8 m. de largo por 6,155 m. de ancho en su máximo en la parte NE, 2'50 m de ancho en su mínimo y con una profundidad de 1,50 m (Fig. 6).



Figura 28 Retirada de la bolsa de escombros supervisada por el arqueólogo director



Figura 29 Detalle Bolsa de escombros



Figura 30 Vista general de las labores de rebaje manual en la fosa de la bolsa de escombros

Una vez finalizada la limpieza de escombrera con medios mecánicos se ha procedido a profundizar de manera manual las distintas zonas del sector, donde empezaron a aparecer a una cota de -0,80 m las primeras estructuras funerarias de la necrópolis islámica alteradas por la fase contemporánea perteneciente a la última edificación existente en el lugar.

Conforme avanzan los trabajos de rebaje y limpieza en el Sector B, este se divide en 4 espacios aprovechando las divisiones que surten de los muros contemporáneos previamente mencionados.

En el espacio 1-B se localizan la red de saneamiento, conformada por una canalización de aguas residuales en forma de atarjea que discurre en sentido SE-NO alterando directamente el nivel más superficial de la necrópolis, rompiendo varios complejos funerarios.

En el espacio 2-B se localiza solamente una bolsa de relleno de escombros con materiales contemporáneos, siendo total la destrucción del nivel de la necrópolis.

En el espacio 3-B se localiza el nivel geológico, en el que se ha encontrado un enterramiento sin estructura asociada en mal estado de conservación, a -1'90 m. Solo es localizado una fosa séptica (pozo ciego) en la zona central de este espacio, compuesta por aparejo de ladrillo de barro cocido cogidos con argamasa de mortero. Exceptuando a esta construcción, esta ausencia restos en este espacio es debida a la reutilización de los materiales que formaban parte de los complejos funerarios, reflejándose dicho uso en los aparejos de los muros (areniscas, ladrillos, lajas de pizarra) y en las cubiertas y paredes de las atarjeas de los espacios 1- B y 4-B (lajas de pizarra y ladrillos).

En el espacio 4-B se localiza una canalización hidráulica formada por atanores de cerámica emboquillados en el perfil NE, discurrendo en sentido N-E. en la esquina Este de este espacio se localiza una atarjea conformada una base y laterales de ladrillos y cubierta de lajas de pizarra.

Como ya se ha mencionado, los rellenos de la bolsa de escombros han destruido prácticamente todos los restos por donde discurría, documentándose solo las bases de los muros y algunos enterramientos sin estructuras asociadas, pertenecientes al nivel más antiguo de la necrópolis, a una cota de -1'90 m.

Tras la finalización de los trabajos de limpieza de los restos estructurales contemporáneos y modernos y la localización de la fase de la necrópolis islámica en los sectores A y B, se replantea el Sector C, con unas dimensiones de 9,50 m en su perfil NO,

y de 5 m de anchura, unificándose con el sector B en su lado SO y con el sector A en su lado NE. Desde el perfil NE del sector A, se ha ampliado 2,30m. a lo ancho de dicho sector, realizando un retranqueo del mismo, de 6,20 m en la zona de la entrada para poder facilitar el acopio de tierra y el estacionamiento de la máquina excavadora cuando ésta debiera realizar las labores de retirada de tierra. Este nuevo espacio, con una longitud de 11,80 m en su perfil SE forma el sector C y sirve de enlace entre el sector A y B.



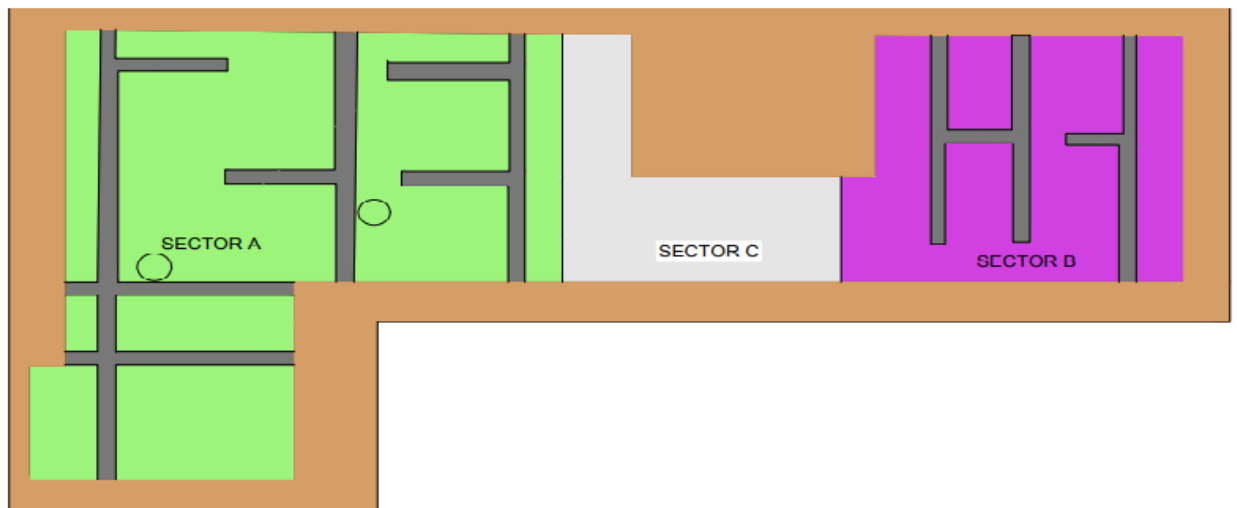
Figura 31 Detalle de la zona en la que se ha planteado el sector C



Figura 32 Detalle de la cota a la que se ha planteado el sector C



Figura 33 Vista general del área de trabajo y distintos Sectores



Plano 2 Área de trabajo sectorizado

Se localizan dos muros, un empedrado y dos fosas sépticas (pozos ciegos) en este sector, con forma circular al igual que las localizadas en el resto de sectores, conformadas por cantos de río, bolos, ladrillos de barro cocido, lajas de pizarra y piezas de arenisca. También es localizada una canalización de aguas residuales en forma de atarjea que discurría en sentido SE-NO.



Figura 34 Vista de las labores de rebaje en el Sector C



Figura 35 Canalización de aguas residuales en forma de atarjea localizada en el Sector C

Tras la limpieza y documentación de estos elementos, se procede a la retirada del empedrado para localizar el nivel de la necrópolis, inmediatamente bajo la fase contemporánea, y muy alterada por ella.

Tras la documentación de las fases modernas y contemporáneas en los sectores A, B y C, se procede al estudio de la fase medieval.

El Sector A es dividido, para el estudio de esta fase, en 4 Subsectores: A-1, A-2, A-3 y A-4. El B es dividido en B-1 y B-2. El sector C, por sus características, no necesita ser dividido.

Se procede a rebajar con medios manuales por tongadas de 0'20 y 0'30 m aproximadamente, hasta que afloran los complejos funerarios, los cuales son delimitados y documentados antes de proceder a su abertura y limpieza. Una vez han sido documentados y los restos óseos recogidos, se procede a la retirada de los complejos estructurales para continuar con el rebaje con medios manuales. Esto se hace dividido en dos equipos, mientras uno procede con la limpieza de los complejos funerarios y de los restos óseos, otro continúa con las labores de rebaje para la localización de nuevos restos.

Para el estudio de los complejos se realiza una descripción de la planta, su cubierta y del aparejo, tomando dimensiones de referencia, describiendo el estado de los complejos y las alteraciones que hayan sufrido o no, así como su relación con el resto.

Para el estudio de los restos óseos se sigue el mismo proceso, una descripción de la posición de los restos óseos, de su estado, de las alteraciones que hayan podido sufrir los restos y cuando es posible sexo y edad, siendo este un informe antropológico preliminar en campo, para tras ello proceder a su recogida y clasificación en bolsas que especifican su contexto estratigráfico y distinguiendo a que zona del cuerpo pertenecen, para su posterior análisis antropológico definitivo en el laboratorio.

Para cada paso de este proceso se realizan fotografías y documentación en forma de fichas.

En el Sector A, los complejos funerarios muestran mejor estado que en el resto de sectores, a pesar de estar muy alterados por las fases contemporáneas. En la mayor parte de este sector, se localizan dos niveles de enterramiento, llegando a tres en algunos puntos de los espacios A-3 y A-4. Muchos de los complejos están seccionados por los muros de la fase contemporánea, pudiendo documentarse algunas inhumaciones parcialmente insertas en sus cimentaciones.

A pesar de que la mayor parte de los complejos pertenecientes al primer nivel de la necrópolis mantienen sus cubiertas, tanto los complejos como los restos óseos se encuentran en mal estado, deteriorados en la gran mayoría de los casos. Se localizan restos

pertenecientes a dos panteones en el subsector A-3, y uno en el A-4. Estos muros de los panteones están conformados por bolos, cantos rodados, cal y tierra.

En el Sector B, los niveles de la necrópolis están en muy mal estado, por la poca profundidad a la que se haya y por las alteraciones de las fases más recientes. Hay que señalar que apenas se conservan cubiertas en los complejos de este sector, ya que con toda seguridad han sido reutilizadas en la construcción de las estructuras contemporáneas, como se puede observar en las canalizaciones de aguas residuales en forma de atarjeas, en los muros o en las fosas sépticas (pozos ciegos), todos hechos con materiales propios de los complejos funerarios.

En general, tanto los complejos estructurales como los restos óseos están en muy mal estado. En la zona por la que discurría la bolsa de escombros, como se ha mencionado con anterioridad, aparecen algunos individuos que pertenecerían al nivel más antiguo de la necrópolis, a -1'90 m, siendo los únicos restos que aparecen.

En el Sector C, los niveles de la necrópolis están muy afectados también, tanto por su poca profundidad, como por las alteraciones de las fases más recientes, tanto las fosas sépticas, como los muros y la bolsa de escombros. En contraste de zonas en los que no se localiza ningún resto debido a las alteraciones previamente mencionadas, en la zona meridional y NE de este sector se localizan varios niveles de enterramiento.

En la zona SO del sector, se localizan restos funerarios alterados por un muro de periodo contemporáneo con poca potencia, por lo que se procede a su retirada, hallándose bajo él una gran concentración de individuos en un espacio de pocas dimensiones, 3'36 m de largo por 1'66 m de ancho y una profundidad de 0'98 m, con hasta 20 individuos, considerándose esto como una fosa común.

El día 16 de mayo de 2022, tras la visita de la arqueóloga inspectora, D. ^a María de los Ángeles Ginés Burgueño, se da por finalizado el Subsector A-4, dando permiso para el uso de ese espacio como lugar para verter la tierra resultante de las labores de rebaje y limpieza en los otros sectores.

Se toma entonces la decisión de retirar la caseta de obra situada en el centro del solar para poder llevar a cabo la última ampliación de la excavación, denominándose esta zona como Sector D. Esta última ampliación ocupa un espacio de 56 m².

El día 19 de mayo se procede, con el permiso de la arqueóloga inspectora, al uso de una máquina excavadora de pequeñas dimensiones para la retirada de los niveles más superficiales, correspondientes con los niveles de relleno y contemporáneos y modernos,

con el fin de agilizar el proceso de excavación. El uso de la máquina excavadora estuvo en todo momento bajo la supervisión del arqueólogo director.



Figura 36 Máquina retirando los rellenos bajo la supervisión del arqueólogo director



Figura 37 Vistas de la retirada de los escombros

Con la ayuda de la máquina excavadora se rebaja el terreno hasta una cota de -0'60 m en la zona oeste de la ampliación, cuando aparece un empedrado contemporáneo, de similares características a los hallados en los Sectores B y C. En la zona este de la

ampliación se localiza, colindante con el Sector C, una bolsa de escombros con materiales residuales inertes que se ha vaciado, hasta encontrar un depósito de barro en forma de tinaja para el almacenamiento de agua, de grandes dimensiones, asociada al periodo moderno. Todos estos restos se hallan alterando y rompiendo los niveles de la necrópolis islámica. Se localiza también un depósito de materiales cerámicos y metálicos contemporáneos y modernos.

Tras el fin del rebaje mediante máquina, se continúan las labores de rebaje por medios manuales con tongadas de entre 0'20 y 0'30 m.

También hay que señalar que la ampliación del Sector A, que se realizó cuando se abrió el Sector C, ocupando la zona colindante al muro contemporáneo que divide el Subsector A-4 con el C, se integra en el Sector D.

El empedrado localizado de similares características a los hallados en los sectores B y C, está asociado a un pavimento de ladrillos de barro cocido.



Figura 38 Vista de las fases modernas y medievales en el Sector D, tras la limpieza y rebaje mediante medios manuales

Tras la retirada del empedrado y el pavimento de ladrillos aparece una fosa séptica (pozo ciego) de similares características a las del Sector C, pero de menores dimensiones. Esta está compuesta por bolos, cantos rodados, piezas de arenisca y ladrillos de barro cocido, sin mortero que los una.

También comienza a aparecer, a una altura de -0'70 m, el primer nivel de la necrópolis musulmana. Los complejos situados a mayor altura están muy alterados, no presentando cubiertas o solo parte de ellas. A pesar de esto, se documenta una gran concentración de complejos y de restos óseos no asociados a estructura.

Se continúan los trabajos de rebaje y limpieza en el Sector D, divididos en dos equipos, uno encargado de la limpieza de los complejos y los restos óseos y otro encargado de continuar con el rebaje del terreno. Tras la documentación de los complejos funerarios se procede a la retirada de los restos óseos y de los complejos hasta llegar al nivel geológico.

Se documentan también todos los complejos funerarios y restos óseos insertos en los perfiles de la excavación, así como los ubicados bajo cimentaciones de los muros contemporáneos, de cara a la Segunda Fase de la intervención, cuando se excavarán los perímetros del solar.

Una vez finalizado el estudio y documentación de los niveles medievales en los distintos Sectores, y con la venia de la arqueóloga inspectora, se da por finalizada esta fase de la intervención, quedándose pendiente de la siguiente fase los restos que se hallan en los perímetros de seguridad.

Para la finalización de la intervención, se procede a limpiar los perfiles y cubrirlos con geotextil y una capa de arena, con objeto de protegerlos.



Figura 39 Vista del proceso de cubrimiento de los perfiles con geotextil



Figura 40 Vista del proceso de cubrimiento de los perfiles con geotextil



Figura 41 Vista del proceso de cubrimiento de los perfiles con geotextil



Figura 42 Vista del proceso de cubrimiento de los perfiles con geotextil



Figura 43 Perfiles cubiertos con geotextil




Figura 44 Perfiles cubiertos con geotextil



Figura 45 Perfiles cubiertos con geotextil

VII. Secuencia estratigráfica

COTAS




INTERVENCIÓN ARQUEOLÓGICA EN CALLE VENTANILLA Nº 16-32	
DIRECTOR: AMJAD SULIMAN	

Figura 46 Cotas tomadas en el solar

A continuación, se procede a exponer la secuencia estratigráfica, dividiéndolo por fases: Fase 1, contemporánea, Fase 2, contemporánea, Fase 3, moderna, y Fase 4, medieval.

Se comenzará con el Sector A, el cual, como ya se ha mencionado, comprende los Sectores 1, 2 y 3, además de la ampliación.



Plano 3 Unidades estratigráficas de las fases contemporánea y moderna

Sector A

Fase 1. Contemporánea

Sondeo 1

Testimonio de esta fase ha quedado reflejado en la intervención con la documentación de los restos de una serie de estructuras perteneciente a la última edificación existente en el lugar y a una anterior.

En los niveles superficiales del sondeo 1 (Fig.48) aparece una solería en la zona Norte de baldosa hidráulica E001, asociada a esta se encuentra en la zona Noreste otra solería, a la misma cota, de baldosas de hormigón prefabricado E002 pertenecientes a la última edificación existente en el lugar.



Figura 47 Vista durante las labores de rebaje, vista desde el NE



Figura 48 Vista durante las labores de rebaje, vista desde el SE



Figura 49 Vista de la fase más reciente en el Sondeo 1

Sondeo 2

En el sondeo 2, de dimensiones de 8x4 m, en las primeras tongadas extraídas aparecen restos de las estructuras que conformaban la última edificación existente en el lugar, apareciendo una solería cerámica de tonalidad granate y su preparación de mortero de cemento E003 situada en su zona meridional.

El sondeo se encuentra dividido por un muro de pilares de ladrillo macizo, cajones de tapial y verdugada de ladrillo, E004, en su sentido longitudinal, en dirección Sureste-Noreste. En el muro se pueden apreciar dos vanos cegados, lo que significa que el muro ha sido reutilizado, reforzando su capacidad portante. Pertenece originalmente a la fase moderna.

En el lado Sur del muro E004 encontramos una secuencia de solerías adosadas y superpuestas entre ellas respondiendo a diferentes reformas que sufrió el espacio dentro del Periodo Contemporáneo, E005 y E006. En el lado opuesto del muro encontramos un conjunto de redes de saneamiento formadas por atarjeas de ladrillo revocadas en su interior con mortero de cemento, E007 y E008, estas redes convergen en un punto del cual parte otra canalización, E009, la cual, en su recorrido, cruza con otra atarjea, E010, en el perfil NO, y vierte a la red general situada en C/ Ventanilla. En uno de los ramales de esta red se puede apreciar la existencia de un registro construido con ladrillo revestido con mortero de cemento y con una tapa metálica E011.




Figura 50 Vista de la fase contemporánea en el Sondeo 2

Unificación Sondeo 2 con Sondeo 3

En la unificación se siguen documentando las mismas fases que en los otros sondeos.



Figura 51 Vista general durante las labores de rebaje en el Sondeo 2 y ampliación



Figura 52 Vista general de las labores de rebaje durante su última ampliación



Figura 53 Vista general de la fase más reciente en la unificación de los sondeos 2 y 3

En los niveles superficiales de la unificación de los sondeos 2 y 3, en la esquina oeste, se comienza a documentar una secuencia de solerías pertenecientes a la primera fase contemporánea. Una de ellas, E027, de hormigón prefabricado (solería de terraza), se localiza en parte encima de E028, una solería de baldosas hidráulicas, ambas con tonalidades grisáceas. Estas unidades son similares a E002 y E001 respectivamente.

Al SO de E028 se localiza una solería de cerámica de tonalidad marrón, E029.

Estas solerías están adosadas a un tabique doble de ladrillos macizos, E030, que separa E028 de E029.

Al SE de estas solerías se localiza un muro de cimentación, E031, al cual se adosa E030.

Fase 2. Contemporánea

Sondeo 1

Se retiran los elementos pertenecientes a la Fase 1 y se continua con las labores de rebaje, apareciendo en la zona Noroeste un empedrado E012 formado por bolos de

forma irregular sin motivos ornamentales pertenecientes a la segunda fase contemporánea.

El empedrado E012 lo encontramos alterado por la construcción de una red de saneamiento en forma de atarjea E013 cuya tipología constructiva es de ladrillo macizo revestido interiormente con un mortero de cemento, la base está formada por tejas de gran formado de barro cocido y aparece sellada con mortero de cemento. Dicha atarjea atraviese el sector en dirección Noreste-Suroeste, desde el centro parte una red de atanores de cerámica emboquillados E014, que a su vez rompen el tabique de delimitación E016. Está atarjea funcionaba como red de desagüe de la última fase constructiva a la que pertenecen las solerías E001 y E002. A su vez se asocia constructivamente a un tabique divisorio E015, de fábrica de ladrillos macizo, recibido con argamasa de cemento, formando parte de una misma fase constructiva y dividiendo el empedrado en dos zonas, el tabique a su vez enlaza con un muro longitudinal de la misma fabrica E016 situado en el eje del sondeo y con más potencia, actuando como muro de delimitación del empedrado.




Figura 54 Unidades pertenecientes a Fase Contemporánea en el Sondeo 1

En el resto del sondeo continuamos con el vaciado, donde hemos localizado una red hidráulica de fibrocemento E017 que aparece rompiendo en todo su recorrido una atarjea de ladrillo macizo E018 perteneciente a la segunda fase constructiva formando parte de una misma fase constructiva del empedrado. Sus restos los forman un murete lateral de hilada de ladrillo, una pasa de la misma fábrica de ladrillo y un fragmento de cubierta. Por la disposición de ambas redes, se puede apreciar que la red de fibrocemento sustituye funcionalmente a la atarjea.

Una vez documentadas las distintas fases contemporáneas procedemos a su levantamiento.

Sondeo 2

Tras documentar las estructuras descritas anteriormente, procedemos a extraerlas y continuar rebajando por tongadas a ambos lados del muro. En la esquina Sur, a una cota de -0.50 m, se localiza un empedrado de tamaño irregular, E019, y sin motivos ornamentales aparentes, asociado a un cierre del empedrado, E020, que a su vez está adosado a E004, el muro de cimentación, y en la cara NO del cierre del empedrado, E020, se puede apreciar un suelo de baldosas de barro, E021.



Figura 55 Vista general durante las labores de rebaje



Figura 56 Sondeo 2 Unidades de la fase contemporánea

Trabando con el muro de cimentación, E002, se localiza por su parte SO otro muro de cimentación, E022, que forma parte de la última construcción existente. Adosado a ambos muros, E004 y E022, se localiza un suelo de ladrillos de barro, E023, cuya funcionalidad no ha podido ser determinada por falta de información, al no haber podido excavar la zona perimetral por razones de seguridad.

En la esquina este del Sondeo 2, a la cota del empedrado E012, comienza a aflorar una estructura, E026, que responde tipológicamente a un aljibe de barro circular y embovedado, de ladrillo macizo cogido con mortero de cemento y un revoco de maestreado en el interior con el mismo mortero.

Ampliación Sondeo 1

En la zona correspondiente a la ampliación, se constata la continuidad de las secuencias estratigráficas documentadas en los Sondeos 1 y 2.

Esta continuidad se refleja con el empedrado, E012, localizado en el Sondeo 1, que es documentado también en esta zona. Está delimitado por su zona NO por un tabique de cierre, que forma parte de una estancia, E024.

Al NO de E024, se documenta un muro de cimentación, E025, que discurre en dirección SO-NE, formando parte de la misma fase constructiva que E004.



Figura 57 Vista unidades ampliación Sonde 1

Unificación Sondeo 2 con Sondeo 3

Al NE del aljibe, E026, se localiza un empedrado de cantos rodados grises, sin motivos ornamentales, E032, que está alterado por las estructuras contemporáneas de la primera fase.

Por las dimensiones de E032 y la orientación de la retícula de muros que lo delimitan, adoptamos la hipótesis de que formaba parte del patio central de una corrala ya que esta edificación documentada se encuadra sin duda en la misma manzana urbana existente desde al menos el siglo XVIII (Dalmau). Podemos pensar que la articulación de espacios en estos edificios corresponde con la puesta en marcha de un plan urbanístico definido, y que en el caso de nuestro solar debe ser similar tipológicamente a la corrala documentada en la calle Triana Baja.

Continuando con esta hipótesis, se considera que el empedrado E012, por la localización respecto a E032 y el resto de estructuras, formaría parte de un patio anexo a la corrala.

En esta zona, es localizada una atarjea, E033, de base y paredes laterales de ladrillo macizo.

Fase 3. Moderna

En el Sector A, en la zona que previamente era el Sondeo 2, se localiza, al NE de E004 y a una cota de -1 m, un empedrado, E034, de cantos rodados de tonalidad gris y sin motivos ornamentales aparentes, a excepción de un tramo decorativo con forma de espiga en el centro del mismo.

En uno de los vanos localizados en E004, en el SE, se documenta E035, un alféizar de ladrillo macizo dispuesto a sardinel con un llagueado de arcilla.

En el segundo vano, situado en la zona septentrional del muro, encontramos la cara superior de la cimentación sobre la que apoya el muro. Dicha cimentación se ejecutó mediante una zanja con una anchura igual al espesor de la propia cimentación, sustituyendo el encofrado de este sistema constructivo. Esta hipótesis se puede contrastar debido a que las caras de la cimentación se muestran irregulares en los planos que las contienen.



Figura 58 Vista de la Fase Moderna en el Sector A

Tras documentar el aljibe, E026, y el empedrado asociado al muro, E034, se procede a levantar únicamente el empedrado. El levantamiento comienza en la zona SE alrededor del aljibe, donde se empieza a localizar un enterramiento, S.A-3 CEF 04.

Se continúan las labores de rebaje en el Sector A, localizándose en la zona que se correspondía previamente con el sector 1, un muro de bolos y cantos de río que discurre en dirección SE-NO, adosándose a E037, un muro de cimentación que discurre en sentido SO-NE y traba con E004. Este muro, E037, conserva parte de un encofrado por su cara SE.

En el centro del espacio que forman E036 y E037 se localiza la cimentación de un pilar, E038.

Al SO de E004, trabando con él, se documenta un muro de menor potencia que este, E039.



Figura 59 Detalle de como traban E004 y E037



Figura 60 Vista general de E025 adosado a E004



Figura 61 Vista de la cara exterior de E037 y de E036



Figura 62 Detalle de cómo se adosa E036 a E037



Figura 63 Vista general durante las labores de rebaje del Sondeo 1 y ampliación



Figura 64 Vista de las unidades estructurales Sector A, zona sur

En la zona NO del Sector A, dentro de la zona que previamente se consideraba sector 2, se localiza un muro, E040, y un depósito de barro en forma de tinaja para el almacenamiento de agua, E041. El muro, E040, que acaba en un pilar, se asienta directamente sobre la fase medieval, sobre el complejo funerario 76.

En la zona que se correspondía con el sector 3, dentro del espacio que conforman los muros de cimentación E042 y E045, se documentan dos muros considerados de compartimentación por la potencia de sus cimentaciones, dos fosas sépticas (pozos ciegos) y la cimentación de un pilar.

El muro de compartimentación situado al NO se denomina E043, el de la zona central E044. Al Sede E044 se localiza la primera fosa séptica, E046. Al este de esta se ubica la cimentación del pilar, E48. Inmediatamente al SE de la cimentación del pilar se localiza la segunda fosa séptica, E047.

En el perfil SE de este espacio, coincidiendo con el perfil del sondeo, se localiza la cimentación de otro pilar, E049.



Figura 65 Vista general de la ampliación última del Sector A



Figura 66 Fase Moderna en el Sector A, zona norte

Sector B

Se replantea el sector B 12,50 X 11m, dividiéndolo en cuatro espacios. Se ha retirado la primera capa de zahora junto con la segunda capa de relleno de demolición de la antigua edificación con la ayuda de una máquina excavadora previa autorización de la arqueóloga inspectora y con la supervisión del arqueólogo director en todo el procedimiento.

En el proceso de la limpieza se ha hallado en el perfil SE una bolsa de escombrera que contenía residuos inertes que previamente ha alterado los niveles existentes de la necrópolis provocando numerosos daños en esta zona de enterramiento (destrucción total). Las dimensiones de la bolsa de escombros con forma de L en planta y cuyas

dimensiones son 8,10 m de longitud, 6,155 m de anchura en su parte más ancha y 2,50 m en su parte menos ancha.



Figura 67 Detalle de la bolsa de escombros



Figura 68 Detalle de pilona localizada durante la retirada de los escombros



Figura 69 Detalle de los escombros en el que se aprecia un carrito de la compra entre otros

Una vez finalizada la limpieza de escombrera con medios mecánicos se ha procedido a profundizar de manera manual donde empezaron a aparecer a una cota de -0,80 m las primeras estructuras funerarias alteradas por la fase contemporánea perteneciente a la última edificación existente en el lugar.

Para explicar mejor la secuencia estratigráfica hemos dividido el sondeo en varios espacios, del 1 al 4.




Figura 70 Sector B Espacios 1 y 2




Figura 71 Sector B Espacios 3 y 4



Figura 72 Vista general de los espacios en el Sector B

En el espacio 1 observamos una red de canalización de aguas residuales en forma de atarjea, E055, que discurre en sentido SE-NO, alterando la fase de la necrópolis islámica, que se halla inmediatamente bajo la atarjea. Esta atarjea sus muros laterales de ladrillos macizos y su cubierta de ladrillos y lajas de pizarra.

Se observa un muro de cimentación E050 que discurre en sentido SE-NO, dividiendo el espacio 1 del 2. Se documenta un empedrado, E059, en la zona esquina sur del espacio 1.



Figura 73 Sector B Unidades correspondientes a las fases más recientes, espacios 1 y 2

El espacio 2 está delimitado por E050 y por otro muro de cimentación, E051, que discurre en el mismo sentido que E050, SE-NO. Entre ambos muros de cimentación hay un muro de características similares a ambos, E053, que compartimenta un espacio entre E050 y E051 dentro del cual no se han hallado restos de ningún tipo más allá de rellenos procedente de los materiales de construcción.

El espacio 3 está delimitado por E051 y por E052, también un muro de cimentación que discurre en la misma dirección que E050 y E051. Entre E051 y E052 se documenta un muro, E054, que compartimenta un espacio dentro del cual no se han hallado restos de ningún tipo además de rellenos procedente de los materiales de construcción. E054 arranca desde E052 y deja un espacio similar a un vano con E051. En ese espacio se documentan los restos de un individuo perteneciente a la fase medieval, S. B-2 RH 26.

Al SE de E054 se documenta una fosa séptica (pozo ciego), E058, compuesta por aparejos de ladrillo macizo cogidos con argamasa de mortero.

En el espacio 4, delimitado por E052 y por el perfil NE del Sector B, se documenta una red de canalización hidráulica compuesta por atadores de cerámica emboquillados,

E057, y por una canalización de aguas residuales en forma de atarjea, E056, de base y laterales de ladrillo macizo y cubierta de lajas de pizarra. E057 se ubica en el perfil NE, discurriendo en sentido SE-NO, y E056 se localiza en la esquina este del Sector.




Figura 74 Sector B Unidades correspondientes a las fases más recientes, espacios 3 y 4

Como se puede observar, los aparejos de los muros de carga, la red hidráulica de saneamiento y sobre todo la cubierta de la atarjea (espacio 1) están construidas de lajas de pizarra que formaban parte de los complejos funerarios, piedra arenisca, lajas de pizarra, ladrillos, cantos rodados y sobre todo fragmentos de tapias que podrían estar asociados a los muretes de los panteones.

Cabe señalar que la ejecución de los elementos de carga está realizada mediante zanjas que albergan la cimentación, así como las primeras hiladas donde arrancan los muros. Esta hipótesis se contrasta con la aparición de algunos complejos funerarios y restos óseos seccionados perfectamente por las caras de las cimentaciones de época contemporánea.

Sector C

Se replantea el sector C, con unas dimensiones de 9,50 en su perfil NO, y de 5 m de anchura, se ha unificado con el sector B en su lado SO y desde el perfil NE el sector A, se ha ampliado 2,30 m a lo ancho de dicho sector, realizando un retranqueo del mismo de 6,20 m en la zona de la entrada para poder facilitar el acopio de tierra y el estacionamiento de la máquina excavadora cuando esta realice las labores de retirada de

tierra. Este nuevo segmento con una longitud de 11,80 m en su perfil SE forma el sector C y sirve de enlace entre el sector A y B, formando así un solo sondeo a lo largo de todo el solar.

Previamente se ha comenzado con la retirada de las primeras capas superficiales de zahorra y de relleno de la antigua edificación. Una vez finalizada la retirada de dichas capas y la limpieza de los perfiles siguiendo el perímetro del muro de la antigua estructura contemporánea y continuando con la retirada de la capa de relleno formada por restos de materiales construcción de las antiguas edificaciones demolidas.

Una vez alcanzada la cota -0,75 m, se ha localizado un empedrado el cual forma parte de un empedrado de mayores dimensiones del que encontramos varios fragmentos en el sector B, se puede observar que todos los fragmentos están a la misma cota y comparten similitudes en los elementos que los forman, tipo, tamaño de canto y motivos ornamentales. Por tanto, a este empedrado se le adjudica la misma unidad que al hallado en el Sector B, E059.

Este empedrado se asocia a un tabique de ladrillo macizo, E061, que discurre en dirección NE-SO, y a un muro de compartimentación compuesto por bolos y cantos rodados unidos con mortero, E060. Este muro, E060, tiene menor potencia que otros muros de la misma fase, como E045 o E050.

Al SO de E060 se localiza una canalización de aguas residuales en forma de atarjea, E062, que discurre en sentido SE-NO, haciendo un giro hacia el este en la parte SE. Al NE del muro E060 se localizan dos fosas sépticas (pozos ciegos), E063 y E064, de mayor tamaño y profundidad.

Coincidiendo con el perfil SE del Sector C se localiza parte de otro muro de cimentación, E065.



Figura 75 Sector C Unidades de las fases más recientes

Sector D. Ampliación Final

Se acomete la retirada de una caseta de obra de grandes dimensiones y se plantea un sondeo que ocupa todo el espacio que resta por documentar (56m²) unificando los sondeos A, B y C.

Previa autorización de la arqueóloga inspectora, se rebaja mediante medios mecánicos hasta un empedrado contemporáneo situado a una cota de -0.60 m bajo rasante. Estos trabajos fueron supervisados en todo momento por el arqueólogo director de la intervención. Este empedrado es de características similares a los hallados en los sectores B y C, de cantos rodados grises sin motivo ornamental aparente, por lo que se le ha otorgado la misma unidad, E059.

Se localiza en el perfil colindante al sondeo C una bolsa de escombros con materiales inertes que se vacía, hasta encontrar un depósito de barro en forma de tinaja para el almacenamiento de agua, E069. Tanto la bolsa de escombros como la tinaja se encuentran alterando la fase medieval por la zona y profundidad a la que se localizan.

En esta bolsa de escombros, junto a la tinaja, se localiza un depósito con materiales modernos y contemporáneos, en el que se localizan varios fragmentos de elementos metálicos y cerámicos, así como algunos elementos casi completos, como dos cachumbos casi completos o un bacín.



Figura 76 Algunos de los elementos mejor conservados del depósito. Dos cachumbos y un fragmento decorado de vasija de almacenaje



Figura 77 Detalle bacín aparecido en el depósito

En la zona oeste y NO del Sector D se localiza también, asociado al empedrado, un suelo de ladrillos de barro cocido, E066.

También asociado al empedrado y al muro de compartimentación, E060, se documenta otro muro de compartimentación, E067, que discurre en dirección NE-SO, trabando con E060. Estos muros tienen la misma composición, cantos rodados y bolos de piedra cogidos con mortero de cal.

Por último, en la zona SO del sector, se localiza una fosa séptica (pozo ciego), E068, de menores dimensiones que los localizados en el Sector C, E063 y E064. Esta fosa séptica, E068, altera directamente los niveles de la necrópolis islámica. Está compuesto por ladrillos de barro cocido, cantos rodados y piezas de areniscas, sin mortero que los una.



Figura 78 Vista de las unidades correspondientes a las fases más recientes en el Sector D

Una vez finalizado el trabajo mecánico se continúa mediante medios manuales rebajando por tongadas en la zona anteriormente descrita localizándose, a una cota de -0.70m en la zona norte del sector, los primeros complejos funerarios, alterados por las distintas fases contemporáneas que se suceden en el lugar.

Fase Medieval



Figura 79 Plano general de la fase medieval



Figura 80 Plano del segundo nivel de la Fase Medieval

La fase de ocupación medieval es mucho más compleja que las anteriores, a tenor de que el área donde se ubica el solar objeto de nuestra intervención se encuentra sobre la parte meridional de la necrópolis de *Sahl Ibn Malik*, considerado el espacio cementerial más importante del Reino Nazarí.

A lo largo del desarrollo de la intervención arqueológica se ha detectado una gran densidad de complejos funerarios de época medieval, alcanzando un total de 307 sepulturas distribuidas en las tres áreas de sondeos A, B, C. D. La alta concentración de complejos funerarios es debida a varios factores:

- La escasez de espacio a tenor en cuenta que estamos ante la última ampliación del cementerio, debido al fuerte crecimiento demográfico como consecuencia de la llegada masiva de refugiados musulmanes procedentes de las ciudades reconquistadas por los castellanos.
- La proximidad de personajes relevantes del ámbito religioso como algún santo, asceta, alrededor de las cuales se enterraban los fieles en espera de algún beneficio espiritual.
- Catástrofes naturales terremotos o epidemias que provocaron muerte violenta y masiva.

Toda la zona excavada presenta índices similares en cuanto a la aglomeración de estructuras de este tipo, sin embargo, en el área B del solar, la agrupación de complejos fúnebres es menor a causa de una mayor densidad de elementos estructurales de época contemporánea que habrían alterados los espacios de la muerte islámicos. La distancia entre sepulturas es escasa, llegando a adosarse o solaparse en multitud de casos, compartiendo incluso elementos estructurales.

El solar presenta una cierta complejidad estratigráfica dada su extensión. Los enterramientos son en fosas simple excavadas en dirección SO –NE siempre la cabecera en la zona SO del complejo funerario. Los individuos exhumados se rigen por el patrón de enterramiento musulmán con orientación hacia Meca, dirección SE, en posición decúbito lateral derecho.

Aunque todas las tumbas adoptan el mismo patrón de deposición del cuerpo, no presentan la misma tipología constructiva, siendo empleadas distintas técnicas constructivas, este hecho ha de tenerse en cuanto a la relación con varios condicionantes de tipo socio-económico.

La morfología se refleja en los tipos de materiales usados en los complejos funerarios, cubierta, muros laterales, muros de cierre, cabecera, y sistema de señalamientos externos. Podemos apreciar aparejo de ladrillo (dispuesto a soga y tizón), aparejo mixto, uso de arenisca, pizarra, tejas, lajas de barro, tejas, tapial de cal grasa y alpañata.

Además, se destaca la localización en algunos complejos fúnebres de la presencia de clavos, y restos de madera en mal estado de conservación, lo que indica el uso de ataúd.

En esta fase de la intervención se están realizando dos tareas principalmente: en primer lugar, un estudio de clasificación de los restos óseos, y, en segundo lugar, un análisis morfológico de los complejos funerarios estudiando los materiales que los componen y su disposición en los complejos, habiéndose documentado e identificado varias tipologías acordes con lo descubierto en las demás intervenciones en la zona sobre el cementerio de *Salh Ibn Malik*.

Hemos localizado dos formas de sepulturas según su morfología: rectangulares y trapezoidales. La mayor parte de los complejos presentan una morfología rectangular, aunque hay que señalar que hay multitud de carácter trapezoidal.

En cuanto a los materiales que componen los complejos funerarios, son especificados en el apartado “Tipologías de las tumbas”

Documentación y clasificación de los restos óseos

Los restos óseos se disponen en decúbito lateral derecho, con piernas y brazos adoptando diversas posiciones, extendidos, semiflexionados o flexionados incluso combinándose. Algunos de los esqueletos no se encuentran así, posiblemente porque el cuerpo se moviera por alteraciones posteriores a su deposición o bien durante el proceso de descomposición en un ambiente aeróbico.

Entrando en más detalle, la posición de los individuos es la siguiente: brazos extendidos hacia el frente con las manos cruzadas (Fig. 76); brazo derecho extendido bajo la cintura pélvica y brazo izquierdo flexionado con la mano sobre la cintura pélvica; o bien ambos brazos semiflexionados con las manos flanqueando la cintura pélvica.

En cuanto a la orientación de los individuos, es homogénea, en deposición decúbito lateral derecho, y para preservar la orientación hacia Meca se emplean técnicas, como las que podemos apreciar en la sepultura S. A-1 CEF19 (Fig.75), donde vemos que los pies se asientan sobre un ladrillo macizo para mantener la orientación. Para el caso de la cabeza, también se disponía un canto rodado o un ladrillo a modo de almohadilla tras el hueso occipital del cráneo (Fig. 77).



Figura 82 S. A-1 CEF 18 RH 18



Figura 81 S. A-1 CEF 19 RH 19

La metodología empleada consiste en la clasificación de los cuerpos y su relación con las estructuras que los alberga, documentando tanto si se trata de una fosa simple sin muretes ni cubierta, como si los hubiera. Todo ello mediante una ficha de registro de campo en la que se recoge el estado de conservación del cuerpo, las estructuras, la relación existente entre éstos, posibles alteraciones posteriores del cuerpo, tanto antrópicas como naturales, y patologías visibles en una primera observación.





Figura 83 S. A-1 CEF 03 RH 3

Para su levantamiento son clasificadas las diferentes secciones anatómicas en recipientes plásticos, diferenciando cada uno de los pies y manos, cada lateralidad, incluyendo caja torácica y cintura escapular, la cintura pélvica, la columna vertebral y el cráneo. Debido al deficiente estado de conservación con el que se encuentran un gran número de los cuerpos en el primer nivel de enterramientos, se trata en todo momento de extraer en bloque las partes anatómicas.

Finalmente, en cuanto a la estimación de sexo, edad y talla, se realiza mediante aproximación, siendo de horquillas cronológicas en el caso de la edad, gracias a los marcadores de estimación por discriminación. En cuanto a estos marcadores: para estimar la edad se observa las epífisis de las costillas y la sínfisis púbica mediante grados de deterioro, la fusión de las suturas craneales y diferentes zonas articulares y otras, en etapa de desarrollo. Para el sexo, la morfología general de la cintura pélvica y las de la pala ilíaca, la rama del isquion, el orificio obturador. En el cráneo, la morfología del frontal, la cuenca supraorbital, la apófisis mastoides, la relación del arco cigomático con el orificio del oído. En la mandíbula, el grado de pronunciamiento del mentón, el ancho y ángulo exterior de la rama mandibular.

SECTOR A



- Ámbito de la Necrópolis
- Elementos de barro cocido: tejas, ladrillos, baldosas y piezas de gran formato
- Arenisca: Mampuestos, Lajas, Sillares y Macabrilas
- Cantos rodados de Río
- Tapial de Panteón
- Muros de carga contemporaneos y modernos de pilares de ladrillo, cajones de tapial y verdegada de ladrillo



Plano 4 Sector A Fase Medieval

SECTOR A

SUBSECTOR A-1

Ficha de registro de campo

- Yacimiento: Calle Ventanilla
- Fecha del registro: 03-02-2022.
- Tipo de enterramiento: sepultura individual en fosa simple tipo *Al šuq*
- Número de individuo: 1.
- Fotografías asociadas: sí.

CONTEXTO ESTRATIGRÁFICO

- Grupo estructural sector A, subsector A1
- Complejo estructural funerario: CEF01. RH 1
- Estructuras:

El complejo estructural, en mal estado de conservación, ha sido afectado por la instalación de una canalización de aguas residuales (atarjea) y la proximidad de una cimentación de mortero, de periodo contemporáneo, situado a su NE. Se conserva parte de la cabecera y de ambos muretes laterales. No se conserva cubierta ni cierre.

Los muretes laterales SE y NO son un aparejo mixto de fábrica de ladrillo de barro cocido a soga que se apoya sobre una hilada de bolos.

La cabecera está compuesta por ladrillos de barro cocido verticales dispuestos en ángulo agudo.

Medidas parciales: ladrillos en muretes laterales de 30cm de longitud, 14cm de ancho y 4cm de grosor. Ladrillos verticales en cabecera de 30cm de longitud, 14,5cm de ancho y 4cm de grosor.

Medidas totales: anchura total a los pies de 62cm y longitud total de 192cm.

Otras estructuras asociadas: sobre su murete lateral NO se adosa uno de bolos perteneciente a otro complejo del cual solamente consta dicho murete.

Junto al cierre en los pies se encuentra lo que se identifica con otra sepultura y la afeción de un cajón de construcción contemporáneo, para el cual se aprovechan las mamposterías de las sepulturas.

A su NO se encuentra adosado un murete parcialmente alterado de fábrica mixta, compuesto de ladrillos de barro cocido en posición de canto y horizontalmente formando parte de lo que sería otra sepultura.

DISPOSICIÓN

- Orientación: Posición decúbito lateral derecho orientado al sureste, mirando a La Meca, según el ritual islámico.

RASGOS INDIVIDUALES

- Edad: adulto.
- Sexo: indeterminado.
- Talla: indeterminada.

CONSERVACIÓN

- Alteraciones óseas visibles:

Inserción muscular muy marcada en su conexión con epífisis proximal de la tibia.

Desplazamiento hacia una posición decúbito supina debido a los procesos de descomposición tanto del propio cuerpo como de la mortaja en contexto abierto, sin constancia de existencia de ataúd.

- Conservación general:

Mal estado de conservación, documentándose parte del tren inferior. Se constata la destrucción del tren superior, incluida la cintura pélvica, afectada por las alteraciones previamente mencionadas.

Se conservan ambos pies, tibia, peroné y fémur de ambas extremidades y coxal derecho.

- Dentición:

Ausencia por las posteriores remociones.



Figura 84 S.A-1 CEF 01 RH 1

Ficha de registro de campo

INFORMACIÓN DEL CONTEXTO

- Yacimiento: Calle Ventanilla.
- Fecha de registro: 07-02-2022.
- Tipo de enterramiento: sepultura individual en fosa simple tipo *Al šq*
- Número de individuo: 2.
- Fotografías asociadas: sí.

CONTEXTO ESTRATIGRÁFICO

- Grupo estructural: sector A1.
- Complejo estructural: CEF 02, RH 2, Nivel 1.
- Estructuras:

El complejo estructural, en mal estado de conservación, ha sido alterado por procesos posteriores. No se conserva cabecera. Se encuentra parcialmente inserto en el perfil NE del sondeo del Subsector A-1.

Presenta cubierta de lajas de pizarra cuyas dimensiones son, tomando una como referencia: 48 cm de longitud y 2 cm de grosor.

Los muretes laterales SE y NO son de fábrica de ladrillos de barro cocido a soga y tizón. El murete lateral NO se apoya sobre el murete lateral SE del complejo contiguo.

No se ha podido estudiar y recuperar por completo al estar inserto en el perfil, como ya se ha mencionado, por lo que se intervendrá durante la Segunda Fase de la intervención.

Medidas ladrillos de barro cocido: 28cm x 23'5cm x 4cm.

Ancho exterior aproximado: 80 cm.

DISPOSICIÓN

- Orientación: Posición decúbito lateral derecho orientado al sureste, mirando a La Meca según ritual islámico.

RASGOS INDIVIDUALES

- Edad: adulta.
- Sexo: femenino.
- Talla: indeterminada.

CONSERVACIÓN

- Alteraciones óseas visibles:

No consta.

- Conservación general:

Mal estado de conservación. Los restos óseos se hallan frágiles y deteriorados.

Se documenta solo parte del tronco superior y el cráneo y la mandíbula, por hallarse parcialmente dentro del perfil. Destrucción total del temporal derecho y coxal derecho, así como afección parcial de las extremidades superiores e inferiores de lateralidad derecha.

Presencia de piedra “calzador” detrás del cráneo, cuya función es mantener la orientación.

Se registran huesos largos insertos en los muretes laterales.

Por motivos de seguridad no se ha recuperado el individuo completo.

- Dentición.

Ausencia de dentición por pérdida post-mortem y destrucción parcial tanto del maxilar como de la mandíbula.



Figura 85 S.A-1 CEF 02 Detalle murete lateral



Figura 86 S.A-1 CEF 02 RH 2

Ficha de registro de campo

INFORMACIÓN DEL CONTEXTO

- Yacimiento: Calle Ventanilla.
- Fecha del registro: 07-02-2022.
- Tipo de enterramiento: sepultura Individual en fosa simple tipo *Al šq*
- Número de individuo: 3
- Fotografías asociadas: sí.

CONTEXTO ESTRATIGRÁFICO

- Grupo estructural: sector A, subsector A1.
- Complejo estructural: CEF 03, RH3.
- Estructuras:

El complejo estructural ha sido parcialmente alterado, no habiéndose conservado cabecera ni parte de los muretes laterales. El cierre no se documenta al estar el complejo parcialmente inserto en el perfil NE del Subsector A-1.

Al no haberse podido estudiar y recuperar por completo al estar inserto en el perfil, como ya se ha mencionado, por lo que se intervendrá durante la Segunda Fase de la intervención.

A su SO se ubica CEF 04 y comparte mure lateral SE con CEF 06.

Presenta cubiertas de lajas de pizarra, cuyas dimensiones son, tomando una como referencia: 47 cm de longitud y 3 cm de grosor.

Los muretes laterales SE y NO son de aparejo mixto, con base de bordillo de arenisca de canto sobre la que se le apoya una fábrica de ladrillo de barro cocido a soga con hasta dos hiladas conservadas.

Medidas de ladrillos de barro cocido: 30cm x 15cm x 4cm.

Bordillo de arenisca de 29cm x 13cm x 3cm.

Ancho exterior: 60 cm.

DISPOSICIÓN

- Orientación: Posición decúbito lateral derecho orientado al sureste, mirando a La Meca, según ritual islámico.

RASGOS INDIVIDUALES

- Edad: adulta.
- Sexo: femenino.
- Talla: indeterminada.

CONSERVACIÓN

- Alteraciones visibles:

No consta.

- Conservación general:

Se documenta el cráneo y la mandíbula, el tronco superior y parte del inferior.

El cráneo presenta destrucción parcial del cráneo viéndose afectados temporal izquierdo, maxilar, mandíbula y parietal. En cuanto al resto del cuerpo, se conserva parcialmente la lateralidad izquierda y casi la totalidad de la derecha.

Se registra la presencia de un canto de piedra como calzador del cráneo bajo el hueso occipital.

Por motivos de seguridad no se han recuperado la totalidad de los restos óseos.

- Dentición.

Solamente conserva tres piezas dentales, del lateral izquierdo del maxilar: segundo molar, canino y primer incisivo, en buen estado de conservación.



Figura 87 S. A-1 CEF 03 RH 3

Ficha de registro de campo

INFORMACIÓN DEL CONTEXTO

- Yacimiento: Calle Ventanilla.
- Fecha del registro: 08-02-2022.
- Tipo de enterramiento: sepultura individual en fosa simple tipo *Al šq*
- Número de individuo: 4.
- Fotografías asociadas: sí.

CONTEXTO ESTRATIGRÁFICO

- Grupo estructural: sector A, subsector A1.
- Complejo estructural: CEF04 RH4.
- Estructuras:

Alterado por la cimentación de un muro de carga de periodo contemporáneo, ubicado al NO del complejo, así como por procesos posteriores y por la construcción de CEF 03 a su NO. No se conserva ni cierre ni cabecera y los muretes laterales se encuentran en mal estado, apenas conservándose la base de estos.

Presenta una cubierta de lajas de pizarra, cuyas dimensiones son, tomando dos como referencia: 58 cm de longitud y 2 cm de grosor y 36 cm de longitud y 3 cm de grosor.

Del murete lateral NO se documentan varios bolos de piedra situados en los extremos del murete y en la parte media una hilada de ladrillos de arenisca horizontales y a soga.

Del murete lateral SE se documentan algunos bolos de piedra y cantos de piedra diseminados.

Longitud: 185cm.

Ancho exterior: 54 cm.

DISPOSICIÓN

- Orientación: Posición decúbito lateral derecho orientado al sureste, mirando a La Meca, según ritual islámico.

RASGOS INDIVIDUALES

- Edad: adulta.
- Sexo: masculino.
- Talla: indeterminada.

CONSERVACIÓN

- Alteraciones visibles:

No consta.

- Conservación general:

Mal estado de conservación de los restos óseos, hallándose deteriorados y frágiles. A pesar de ello, se conserva la casi totalidad de la estructura ósea con fracturas en el cráneo, vértebras parcialmente deterioradas, especialmente las vértebras cervicales. Ausencia de metatarsos y falanges.

La cabeza de fémur izquierdo se encuentra fracturada por deposición de laja de cubierta, que debió sufrir una modificación secundaria, encontrándose las piezas del pie izquierdo tras el fémur derecho

Detrás del cráneo se documenta un bolo de piedra cuya función es la de mantener la orientación del cráneo.

- Dentición.

Pérdida post-mortem de prácticamente la totalidad de la dentición exceptuando un molar y un canino de la mandíbula en buen estado de conservación.



Figura 88 S. A-1 CEF 04 RH 4

Ficha de registro de campo

INFORMACIÓN DEL CONTEXTO

- Yacimiento: Calle Ventanilla.
- Fecha del registro: 03-02-2022.
- Tipo de enterramiento: Sepultura individual en fosa simple tipo - Alšq.
- Número de individuo: 5.
- Fotografías asociadas: sí.

CONTEXTO ESTRATIGRÁFICO

- Grupo estructural sector A, subsector A1
- Complejo estructural: CEF 05, RH5, nivel 1.
- Estructuras:

En mal estado de conservación, se documenta parte del murete lateral NO. No se conserva ni cabecera ni cierre. Del murete lateral SE se documenta un solo canto de piedra.

Presenta una cubierta de dos lajas de pizarra, cuyas dimensiones son, tomando una como referencia: 48 cm de longitud y 3 cm de grosor.

El murete lateral NO sigue un aparejo mixto con una base de una hilada de bolos de piedra con alpañata sobre la que se apoya una fábrica mixta de dos hiladas de ladrillos de barro cocido a soga con cantos de río planos intercalados.

Medidas parciales: ladrillos de aproximadamente 17 cm de longitud, 15 cm de ancho y 4 cm de grosor y lajas de cubierta irregulares de unos 48 cm de longitud y 3 cm de grosor.

Longitud conservada: 121 cm.

Ancho exterior: 52 cm.

DISPOSICIÓN

- Orientación: Decúbito lateral derecho dispuesto hacia el sureste, mirando a La Meca según ritual islámico.

RASGOS INDIVIDUALES

- Edad: subadulto infantil de entre 8 y 13 años.
- Sexo: indeterminado.
- Talla: indeterminada.

CONSERVACIÓN

- Alteraciones óseas visibles:

No constan.

- Conservación general:

Mal estado de conservación, hallándose los restos óseos muy deteriorados e incompletos.

Se conserva el cráneo, el tren superior casi completo y parte del tren inferior.

El cráneo presenta tanto fracturas artificiales como inconexión por suturas craneales no fusionadas dada la edad del individuo. En las extremidades inferiores presencia de ambos peronés y ambos fémures. Epífisis distales y proximales no fusionadas y deterioradas. Los pies están prácticamente ausentes, conservándose apenas dos falanges.

- Dentición.

No consta.



Figura 89 S.A-1 CEF 05 RH 5



Figura 90 S. A-1 CEF 05 Detalle m. lateral NO

Ficha de registro de campo

INFORMACIÓN DEL CONTEXTO

- Yacimiento: Calle Ventanilla.
- Fecha del registro: 08-02-22.
- Tipo de enterramiento: Sepultura individual en fosa simple tipo - Alšq.
- Número de individuo: 23-24-25-26-27.
- Fotografías asociadas: sí.

CONTEXTO ESTRATIGRÁFICO

- Grupo estructural: sector A, subsector A1.
- Complejo estructural: CEF06, RH23-24-25-26-27, nivel 1.
- Estructuras:

Parece ser un espacio de reaprovechamiento ya que ambos muretes laterales, SE y NO, son compartidos con los complejos contiguos, CEF 02 a su SE y CEF 03 a su NO. No se conserva cubierta ni cabecera. El cierre de los pies, al igual que parte de ambos muretes laterales, no ha podido ser documentado al hallarse el complejo parcialmente inserto en el perfil NE del sondeo.

Se documenta una estructura negativa de foso bajo la mitad sur del complejo, donde se recuperan restos de al menos cinco individuos.

El murete lateral SE es una fábrica de ladrillos de barro cocido a soga.

El murete lateral NO es de aparejo mixto, con base de bordillo de arenisca de canto sobre la que se le apoya una fábrica de ladrillo de barro cocido a soga con hasta dos hiladas conservadas.

Longitud conservada del murete lateral SE: 92 cm.

Longitud conservada del murete lateral NO: 70 cm.

Medidas de ladrillos de barro cocido: 30cm x 15cm x 4cm.

Bordillo de arenisca de 29cm x 13cm x 3cm.

DISPOSICIÓN

- Orientación:

No se puede determinar la disposición del individuo que reaprovecha la sepultura. En cambio, son hallados dos cráneos junto a otros restos óseos humanos orientados al sureste.

RASGOS INDIVIDUALES

RH23: mujer adulta de entre 18 y 30 años y de talla indeterminada.

RH24: individuo subadulto de entre 5 y 14 años de sexo y talla indeterminada (imagen en detalle 3).

RH25: hombre adulto de talla indeterminada.

RH26: mujer adulta de al menos 21 años y de talla indeterminada.

RH27: mujer adulta de entre 21 y 35 años y de talla indeterminada.

CONSERVACIÓN

- Alteraciones óseas visibles:

No consta.

- Conservación general:

Mal estado de conservación, los restos óseos se hallan deteriorados, fragmentados y con fracturas *postmortem* en un gran número de ellos.

En el depósito en foso bajo la mitad sur de la sepultura, se determina la existencia de al menos 5 individuos en base a un ilion de individuo subadulto y 4 mandíbulas de individuos adultos identificadas.

Por motivos de seguridad no se ha podido recuperar gran parte de los restos óseos debido a que se encuentran insertos en el perfil.

- Dentición:

RH23 conserva la mayor parte del cráneo incluido el maxilar y la mandíbula en su totalidad exceptuando una fractura que la divide en dos mitades a través de la sutura de fusión del mentón. Se encuentra en conexión anatómica. Presencia de un importante grado de abrasión, observado en todas sus piezas dentales y presencia de tercer molar superior derecho no emergido.

RH25 sufrió pérdida *antemortem* del tercer molar inferior izquierdo, fuerte desgaste por abrasión de los otros dos molares conservados, encontrándose el primer molar con escasa presencia de corona, y en su lateral derecho, pérdida *perimortem* del tercer molar y *antemortem* de los otros dos molares de la misma lateralidad. Pérdida *postmortem* del resto de dientes.

RH26 conserva el lateral derecho de la mandíbula, conservándose los dos molares y la práctica *emersión* del tercer molar. Destrucción prácticamente total de la corona del segundo molar en su conexión con el tercer molar.

RH27 tercer molar inserto aún en el alveolo.



Figura 91 S. A-1 CEF06 RH23-24-25-26-27



Figura 92 S. A-1 CEF06 RH23 Imagen en detalle



Figura 94 S. A-1CEF06 RH 25 Detalle



Figura 93 S. A-1CEF06, RH 26-27 Detalle

Ficha de registro de campo

INFORMACIÓN DEL CONTEXTO

- Yacimiento: Calle Ventanilla.
- Fecha del registro: 08-02-2022.
- Tipo de enterramiento: Sepultura individual en fosa simple tipo - Alšq.
- Número de individuo: 7.
- Fotografías asociadas: sí.

CONTEXTO ESTRATIGRÁFICO

- Grupo estructural: sector A, subsector A1.
- Complejo estructural: CEF07 RH7, nivel 1.
- Estructuras:

Restos humanos no asociados a ninguna estructura.

Se encuentra entre CEF13 a su SE y CEF02 a su NO.

DISPOSICIÓN

- Orientación: Posición decúbito lateral derecho orientado al sureste, mirando a La Meca, según ritual islámico.

RASGOS INDIVIDUALES

- Edad: adulta.
- Sexo: indeterminado.
- Talla: indeterminada.

CONSERVACIÓN

- Alteraciones óseas visibles:

No consta.

- Conservación general:

Mal estado de conservación, los restos óseos se hallan deteriorados y frágiles. Parte del cuerpo del individuo se encuentra inserto en el perfil NE del Subsector A-1. No se ha podido estudiar y recuperar por completo al estar inserto en el perfil, como ya se ha mencionado, por lo que se intervendrá durante la Segunda Fase de la intervención.

Se documenta parte del tren superior, a la altura de las vértebras lumbares, y el cráneo y la mandíbula. El cráneo se encuentra parcialmente destruido, con mayor grado en parietal, temporal derecho, maxilar y mandíbula.

La posición del cuerpo y de la cabeza indican que fue enterrado en medio abierto.

- Dentición.

No se ha hallado dentición por deterioro tanto del maxilar como de la mandíbula.



Figura 95 S. A1 CEF 07 RH 7

Ficha de registro de campo

INFORMACIÓN DEL CONTEXTO

- Yacimiento: Calle Ventanilla.
- Fecha del registro: 19-02-22.
- Tipo de enterramiento: Sepultura individual en fosa simple tipo - Alšq.
- Número de individuo: 8.
- Fotografías asociadas: sí.

CONTEXTO ESTRATIGRÁFICO

- Grupo estructural: sector A, subsector A1.
- Complejo estructural: CEF08, RH 8, nivel 1.
- Estructuras:

De planta rectangular, presenta una cubierta de cuatro lajas de pizarra, cuyas dimensiones son, tomando dos como referencia: 60cm y 38cm de longitud y 2cm de grosor.

El complejo ha sido alterado por la acción de las raíces y otros procesos postdeposicionales, no habiéndose conservado cabecera ni cierre y hallándose ambos muretes laterales incompletos, estando el muro lateral SE más afectado.

Ambos muretes laterales, SE y NO, siguen un aparejo mixto con base de lajas de pizarra y arenisca de canto sobre las que se apoyan una hilada de ladrillos de barro cocido fragmentados, horizontales y a soga. El muro lateral SE utiliza alpañata como aglomerante.

La sepultura se superpone a CEF11 y conecta a sus pies con el CEF06, la cual fractura y se coloca sobre los pies. A su SE se ubica CEF12 y a su NO CEF09.

Longitud aproximada: 185 cm

Anchura exterior: 58 cm.

DISPOSICIÓN

- Orientación: posición decúbito lateral derecho orientado al sureste, mirando a La Meca, según ritual islámico.

RASGOS INDIVIDUALES

- Edad: adulta, de entre 30 y 50 años.
- Sexo: femenino.
- Talla: indeterminada.

CONSERVACIÓN

- Alteraciones óseas visibles:

La presencia de raíces ha provocado numerosas fracturas en huesos largos y cintura pélvica.

- Conservación general:

Mal estado de conservación, los restos óseos se hallan fracturados, frágiles y deteriorados.

Además de la ya mencionada acción de las raíces, la intromisión de materiales como piezas cerámicas o fragmentos de piedras, procedentes en parte del murete lateral SE, han provocado daños en el cuerpo, alterando la posición y conservación de éste.

Se registra la presencia de fragmentos de cráneo presumiblemente de subadulto a la altura de la cintura pélvica.

Presencia de bolo como calzador bajo el occipital para mantener la posición decúbito lateral derecho.

- Dentición.

Se documenta gran parte de la dentición del maxilar (exceptuando los dos últimos molares y segundo incisivo derecho y dos últimos molares izquierdos), en contraposición a la práctica total destrucción de la mandíbula.



Figura 96 S.A1 CEF 08 RH 8



Figura 97 S.A1 CEF 08 RH 8 Detalle pies



Figura 98 S.A1 CEF 08 RH 8 Detalla frag. cráneo subadulto

Ficha de registro de campo

INFORMACIÓN DEL CONTEXTO

- Yacimiento: Calle Ventanilla.
- Fecha del registro: 19-02-22.
- Tipo de enterramiento: Sepultura individual en fosa simple tipo - Alšq.
- Número de individuo: 9.
- Fotografías asociadas: sí.

CONTEXTO ESTRATIGRÁFICO

- Grupo estructural: sector A, subsector A1.
- Complejo estructural: CEF09, RH9, nivel 1.
- Estructuras:

Se reaprovecha el muro lateral NO de CEF 08. No se documenta cubierta, cabecera, cierre o muro lateral NO.

El muro lateral SE (m. lateral NO de CEF08) sigue sistema mixto de base de lajas de pizarra y arenisca de canto sobre las que se apoya una hilada de ladrillos de barro cocido fragmentados, horizontales y a soga. Este está incompleto y ha sido afectado por la acción de raíces.

Longitud aproximada: 180cm.

Ancho exterior: 38 cm.

DISPOSICIÓN

- Orientación: Posición decúbito lateral derecho orientado al sureste, mirando a La Meca, según ritual islámico.

RASGOS INDIVIDUALES

- Edad: adulta.
- Sexo: indeterminado.
- Talla: indeterminada.

CONSERVACIÓN

- Alteraciones óseas visibles:

En cuanto a patología, se observa una fractura perimortem en la diáfisis del fémur izquierdo y una anomalía anatómica al encontrar este hueso una excesiva curva hacia el

frente, creando una fuerte estría o cresta de la diáfisis en la parte trasera para corregir dicha angulación.

- Conservación general:

Mal estado de conservación, los restos óseos se encuentran muy deteriorado el tren inferior presenta menor grado de deterioro que el superior.

El cuerpo se encuentra casi completo, observándose un adelanto de las vértebras cervicales y giro de la mandíbula.

A los pies del individuo se documenta un depósito con los restos de un individuo subadulto, huesos fragmentados de pies y manos y fragmentos de diáfisis de huesos largos.

- Dentición.

No consta.



Figura 99 S. A-1 CEF 09 RH 9

Ficha de registro de campo

INFORMACIÓN DEL CONTEXTO

- Yacimiento: Calle Ventanilla.
- Fecha del registro: 19-02-22.
- Tipo de enterramiento: Sepultura individual en fosa simple tipo - Alšq.
- Número de individuo:10.
- Fotografías asociadas: sí.

CONTEXTO ESTRATIGRÁFICO

- Grupo estructural: sector A, subsector A1.
- Complejo estructural: CEF10, RH10, nivel 1.
- Estructuras:

De planta indeterminable, presenta una cubierta de tres lajas de pizarra, cuyas dimensiones, tomando dos como referencia, son: 30 cm de longitud y 2 cm de grosor y 40 cm de longitud y 4 cm de grosor.

Está alterada por la cimentación de un pilar, de periodo contemporáneo, situado al sur del complejo. No se conserva cabecera, muro lateral NO ni cierre.

A su NO se ubica CEF 12 y a su SE CEF 19.

En cuanto a su sistema constructivo, el muro lateral SE es un aparejo mixto con una base de lajas de arenisca de canto, sobre la que se apoya una hilada de bolos de piedra. En la parte media del muro se localiza una laja de arenisca horizontal apoyada sobre los bolos. En la parte norte del muro, en línea con este pero apoyado solo en tierra, un ladrillo de barro cocido horizontal.

Donde se ubicaría la parte norte del muro lateral NO se localizan algunos bolos de piedra

Longitud: 168cm

Ancho en cierre a los pies: 62cm.

DISPOSICIÓN

- Orientación: Posición decúbito lateral derecho orientado al sureste, mirando a La Meca, según ritual islámico.

RASGOS INDIVIDUALES

- Edad: adulta.
- Sexo: masculino.
- Talla: en torno a 160cm.

CONSERVACIÓN

- Alteraciones óseas visibles:
No consta.

- Conservación general:
Mal estado de conservación, estando casi completo el cuerpo, pero bastante deteriorado. Debido a las alteraciones previamente mencionadas, el cráneo, las vértebras cervicales, la cintura escapular y las costillas superiores han sido totalmente destruidas.

En contrapartida, el tren inferior presenta un buen estado de conservación, a excepción de zonas articulares debido a la caída de la cubierta hacia el interior de la sepultura.

- Dentición.
No consta.



Figura 100 S. A-1 CEF 10 RH 10



Figura 101 S. A-1 CEF 10 RH 10 m. lateral SE

Ficha de registro de campo

INFORMACIÓN DEL CONTEXTO

- Yacimiento: Calle Ventanilla.
- Fecha del registro: 19-02-22.
- Tipo de enterramiento: Sepultura individual en fosa simple tipo - Alšq.
- Número de individuo: 11.
- Fotografías asociadas: sí.

CONTEXTO ESTRATIGRÁFICO

- Grupo estructural: sector A, subsector A1.
- Complejo estructural: CEF11, RH11, nivel 2.
- Estructuras:

Restos humanos no asociados a ninguna estructura.

CEF 08 se superpone en parte, perteneciendo este a un nivel superior.

DISPOSICIÓN

- Orientación: Posición decúbito lateral derecho orientado al sureste, mirando a La Meca, según ritual islámico.

RASGOS INDIVIDUALES

- Edad: adulta.
- Sexo: masculino.
- Talla: en torno a 170cm aproximadamente.

CONSERVACIÓN

- Alteraciones óseas visibles:

Reabsorción alveolar.

- Conservación general:

Mal estado de conservación, documentándose parte del tren inferior, del cráneo y de la mandíbula, y en peor estado, parte del tren superior.

Se documentan ambas tibias y peronés fracturados, diáfisis de los fémures, fragmentos de costillas y lateral derecho del cráneo y mandíbula.

- Dentición.

No consta.



Figura 102 S. A-1 CEF 11 RH 11

Ficha de registro de campo

- Yacimiento: Calle Ventanilla.
- Fecha del registro: 22-02-22
- Tipo de enterramiento: Sepultura individual en fosa simple tipo - Alšq.
- Número de individuo: 12.
- Fotografías asociadas: Si.

CONTEXTO ESTRATIGRÁFICO

- Grupo estructural sector A, subsector A1
- Complejo estructural: CEF012, RH 12, nivel 1.
- Estructuras:

De planta trapezoidal, el complejo que reaprovecha los muretes laterales de CEF 08 y CEF 19, ubicados a su SE y NO respectivamente.

En mal estado de conservación, el complejo se encuentra deteriorado, conservándose parte de ambos muretes laterales, que se hallan incompletos. El muro lateral NO se encuentra en peor estado que su contrario. Ausencia de cubierta, cabecera y cierre.

El muro lateral SE se compone de una hilada de tres ladrillos de barro cocido de canto, todo ellos de diferentes cocciones y formas irregulares.

El muro lateral NO sigue un aparejo mixto de laja de arenisca de canto, canto de río vertical y ladrillo de barro cocido vertical.

En el arranque de donde se ubicaría la cabecera se ha localizado un ladrillo de barro cocido el cual, uno de sus extremos, tiene forma de arco.

Medidas:

Longitud: 170 cm.

Ancho exterior zona cabecera: 35 cm.

Ancho exterior zona cierre: 28 cm.

Ladrillo de barro cocido con extremo en forma de arco: 22cm x 15cm x 3cm.

DISPOSICIÓN

- Orientación: posición decúbito lateral derecho orientado al sureste, mirando a La Meca, según ritual islámico.

RASGOS INDIVIDUALES

- Edad: adulta.
- Sexo: masculino.
- Talla: 166cm aproximadamente.

CONSERVACIÓN

- Alteraciones óseas visibles:

Fractura postmortem de fémur izquierdo en diáfisis dibujando una cueva hacia la lateralidad derecha.

- Conservación general:

Mal estado de conservación. Se documenta parcialmente ambas lateralidades del tren inferior y de forma precaria el tren superior, con algunas costillas, vértebras cervicales y lumbares y fragmentos de la cintura pélvica.

El cráneo no se encuentra en su posición original y la mandíbula desplazada y volteada

- Dentición:

No consta.



Figura 103 S. A-1 CEP 12 RH 12



Figura 104 Ladrillo con extremo en forma de arco perteneciente a S. A-1 CEF 12

Ficha de registro de campo

INFORMACIÓN DEL CONTEXTO

- Yacimiento: Calle Ventanilla.
- Fecha del registro: 02-03-22.
- Tipo de enterramiento: Sepultura individual en fosa simple tipo - Alšq.
- Número de individuo:13.
- Fotografías asociadas: sí.

CONTEXTO ESTRATIGRÁFICO

- Grupo estructural: sector A, subsector A1.
- Complejo estructural: CEF13, RH13, nivel 1.
- Estructuras:

Presenta una cubierta de lajas de pizarra, cuyas medidas son, tomando una como referencia, 52 cm de longitud y 2 cm de grosor.

Restos humanos no asociados a ninguna estructura. Donde se ubicaría el muro lateral SE aparecen algunos restos de alpañata y cantos de piedra diseminados.

Aparece bajo CEF 15.

Se encuentra parcialmente inserto dentro del perfil NE del Subsector A-1.

DISPOSICIÓN

- Orientación: Posición decúbito lateral derecho orientado al sureste, mirando a La Meca, según ritual islámico.

RASGOS INDIVIDUALES

- Edad: adulta.
- Sexo: masculino.
- Talla: indeterminada.

CONSERVACIÓN

- Alteraciones óseas visibles:

Desgaste por abrasión de las piezas dentarias.

- Conservación general:

Buen estado de conservación, se documenta parte del tren superior y el cráneo y la mandíbula. El resto se encuentra inserto en el perfil.

Por motivos de seguridad no se ha recuperado la totalidad de los restos óseos. Se intervendrá durante la Segunda Fase de la intervención.

- Dentición.

Conservación de la totalidad de la dentición.



Figura 105 S. A-1 CEF 13 RH 13



Figura 106 S. A-1 CEF 13 RH 13 Detalle cráneo 1



Figura 107 S. A-1 CEF 13 RH 13 Detalle cráneo 2

Ficha de registro de campo

- Yacimiento: Calle Ventanilla.
- Fecha del registro: 18-02-22.
- Tipo de enterramiento: Sepultura individual en fosa simple tipo - Alšq.
- Número de individuo: 14.
- Fotografías asociadas: sí.

CONTEXTO ESTRATIGRÁFICO

- Grupo estructural sector A, subsector A1.
- Complejo estructural: CEF14, RH 14, nivel 1.
- Estructuras:

Mal estado de conservación del complejo, conservándose solo parte del muro lateral NO. Ausencia de cubierta, cabecera, cierra, muro lateral SE y parte del muro lateral NO. El muro lateral NO sigue un sistema de fábrica mixta de ladrillos de barro cocido y arenisca a sogá. Varios de los ladrillos se hallan fragmentados para que encajen. Se ubica bajo CEF 04.

Longitud conservada del muro lateral NO: 76 cm

DISPOSICIÓN

- Orientación: posición decúbito lateral derecho orientado al sureste, mirando a La Meca, según ritual islámico.

RASGOS INDIVIDUALES

- Edad: adulto de más de 21 años.
- Sexo: masculino.
- Talla: 165cm aproximadamente.

CONSERVACIÓN

- Alteraciones óseas visibles:

Se documentan tres fragmentos de costillas superiores derechas fusionadas debido a un callo de fractura. No se registra conexión anatómica respecto al resto de huesos hallados.

- Conservación general:

Buen estado de conservación. Del individuo principal, se conserva prácticamente la totalidad del cuerpo. Bajo el tren inferior de la sepultura se encuentra un depósito de restos óseos humanos.

El individuo principal conserva la totalidad del cuerpo excepto parte de los huesos parietales y temporal izquierdo a causa de destrucción.

Se observa presencia de un relleno de gravilla debajo del cráneo y entorno a la cintura pélvica.

En el depósito se hallan diferentes huesos fracturados en origen. Entre ellos, diáfisis de huesos largos, costillas, y fragmentos de huesos cortos y planos

- Dentición:

Conserva la práctica totalidad de las piezas dentales, incluidas los terceros molares o muelas del juicio. Exceptuando dos premolares del maxilar y un canino, así como un molar de la mandíbula.



Figura 108 S. A-1 CEF 14 RH 14



Figura 109 S. A-1 CEF 14 RHG 14 Detalle



Figura 110 S. A-1 CEF 14 RH 14 Detalle 2

Ficha de registro de campo

INFORMACIÓN DEL CONTEXTO

- Yacimiento: Calle Ventanilla.
- Fecha del registro: 19-02-22.
- Tipo de enterramiento: Sepultura individual en fosa simple tipo - Alšq.
- Número de individuo: 15.
- Fotografías asociadas: sí.

CONTEXTO ESTRATIGRÁFICO

- Grupo estructural: sector A, subsector A1.
- Complejo estructural: CEF15, RH15, nivel 1.
- Estructuras:

Mal estado de conservación, alterada por la instalación de una cimentación de un muro de periodo contemporáneo. El complejo se ubica en la esquina NE del Subsector A-1, entre el muro de periodo contemporáneo y CEF 01. Se asienta sobre CEF 13.

Se conserva parte del muro lateral. Ausencia de cubierta, cabecera, cierra y muro lateral NO.

En cuanto a su sistema constructivo, del muro lateral SE se conservan dos ladrillos de barro cocido horizontales, colocados uno encima del otro. Originalmente se dispondrían a soga. Por la cara exterior del muro, se documentan cantos de piedra muy próximos a la cara externa.

Medidas ladrillo de barro cocido: 30cm x 15cm x 2cm.

DISPOSICIÓN

- Orientación: Posición decúbito lateral derecho orientado al sureste, mirando a La Meca, según ritual islámico.

RASGOS INDIVIDUALES

- Edad: indeterminada.
- Sexo: indeterminado.
- Talla: indeterminada.

CONSERVACIÓN

- Alteraciones óseas visibles:

No consta.

- Conservación general:

Mal estado de conservación, afectada por las alteraciones previamente mencionadas, documentándose un cráneo y parte del tren superior y del inferior.

El cráneo se localiza en la parte trasera del cuerpo, el cual, a pesar de haber sido depositado de manera secundaria, mantiene la orientación gracias a un bolo de piedra utilizado como almohadilla.

- Dentición.
No consta.



Figura 111 S. A-1 CEF 15 RH 15

Ficha de registro de campo

INFORMACIÓN DEL CONTEXTO

- Yacimiento: Calle Ventanilla.
- Fecha del registro: 29-03-22.
- Tipo de enterramiento: Sepultura individual en fosa simple tipo - Alšq.
- Número de individuo: 16.
- Fotografías asociadas: sí.

CONTEXTO ESTRATIGRÁFICO

- Grupo estructural: sector A, subsector A1.
- Complejo estructural: CEF16, RH16, nivel 1.
- Estructuras:

Restos humanos no asociados a ninguna estructura. Se documentan cuatro clavos de hierro pertenecientes a una caja de madera (ataúd) en posición original.

A su NE se ubica CEF 13, al SE el perfil SE del Subsector A-1 y a su SO la cimentación de un pilar de periodo contemporáneo.

DISPOSICIÓN

- Orientación: posición decúbito lateral derecho orientado al sureste, mirando a La Meca, según ritual islámico.

RASGOS INDIVIDUALES

- Edad: adulta de entre aproximadamente 23 y 40 años.
- Sexo: femenino.
- Talla: indeterminada.

CONSERVACIÓN

- Alteraciones óseas visibles:

No consta.

- Conservación general:

Mal estado de conservación, alterada por la cimentación del pilar ya mencionado, y por remociones posteriores, evidenciados por la ausencia de cubierta y por la presencia de varios cantos de piedra que aplastan varios restos óseos, como la diáfisis del fémur derecho.

Se conserva el individuo casi completo, a excepción del cráneo, la mandíbula y las vértebras cervicales.

- Dentición.

No consta.



Figura 112 S. A-1 CEF 16 RH 16



Figura 113 S. A-1 CEF 16 RH 16 Detalle clavos 1/2



Figura 114 S. A-1 CEF 16 RH 16 Detalle clavos 2/2

Ficha de registro de campo

INFORMACIÓN DEL CONTEXTO

- Yacimiento: Calle Ventanilla.
- Fecha del registro: 24-02-22.
- Tipo de enterramiento: Sepultura individual en fosa simple tipo - Alšq.
- Número de individuo: no consta.
- Fotografías asociadas: sí.

CONTEXTO ESTRATIGRÁFICO

- Grupo estructural: sector A, subsector A1.
- Complejo estructural: CEF17, nivel 1.
- Estructuras:

El complejo, en mal estado de conservación, está alterado por procesos posteriores, hallándose casi completamente destruido. Los muretes laterales y el cierre se encuentran vencidos hacia el interior de la sepultura. No se conserva cabecera.

Se registran varios ladrillos de barro cocido horizontales en la parte superior del complejo, a modo de cubierta.

Los muretes laterales siguen un aparejo mixto de ladrillos de barro cocido, lajas de arenisca y pizarra, algunos bolos de piedra y algunas tejas.

Se ubica sobre la parte norte de CEF 19.

Se documentan también cinco fragmentos de clavos de hierro, dos de ellos cabezas, pertenecientes a la caja de madera que contendría al cuerpo (ataúd).

Longitud aproximada: 105cm.

Ancho exterior en el cierre: 50cm.

Ancho exterior en cabecera: 45cm.

Ladrillos den barro cocido de la pared: 31cm x 20cm x 4cm.

Ladrillos de barro cocido de la cubierta: 20cm x 15cm x 4cm.

Tejas: 32cm x 18cm x 2cm.

Lajas de arenisca: 25cm x 16cm x 3cm.

DISPOSICIÓN

- Orientación: no consta.

RASGOS INDIVIDUALES

No constan.

CONSERVACIÓN

- Alteraciones óseas visibles:
No consta.

- Conservación general:
No se conservan restos óseos. Por las dimensiones del habitáculo, posiblemente albergara un individuo subadulto del que no se ha podido conservar su estructura ósea.

- Dentición:
No consta.



Figura 115 S. A-1 CEF 17



Figura 116 S. A-1 CEF 17 Clavos de hierro

Ficha de registro de campo

INFORMACIÓN DEL CONTEXTO

- Yacimiento: Calle Ventanilla.
- Fecha del registro: 23-02-22.
- Tipo de enterramiento: Sepultura individual en fosa simple tipo - Alšq.
- Número de individuo: 18.
- Fotografías asociadas: sí.

CONTEXTO ESTRATIGRÁFICO

- Grupo estructural: sector A, subsector A1.
- Complejo estructural: CEF18, RH18, nivel 2.
- Estructuras:

Restos humanos no asociados a ninguna estructura.

Se ubica bajo CEF 12.

DISPOSICIÓN

- Orientación: Posición decúbito lateral derecho orientado al sureste, mirando a La Meca, según ritual islámico.

RASGOS INDIVIDUALES

- Edad: adulta.
- Sexo: masculino.
- Talla: 160cm aproximadamente.

CONSERVACIÓN

- Alteraciones óseas visibles:

No consta.

- Conservación general:

Buen estado de conservación a excepción de las zonas articulares de las extremidades, que se encuentran aplastadas, parte de la caja torácica no se ha conservado y el lateral izquierdo del cráneo está fracturado.

Presenta la peculiaridad que las extremidades superiores se encuentran extendidas y ambas manos se cruzadas a la altura de la cintura pélvica.

- Dentición:

Conservada parcialmente, con escasos signos de abrasión. Se ha podido recuperar de la mandíbula, los dos premolares, canino e incisivos del lateral izquierdo, y el segundo molar del derecho.

En cuanto al maxilar, los dos molares, primer premolar, canino y primer incisivo izquierdo y del lateral derecho, primer incisivo, segundo premolar y molar.



Figura 117 S. A-1 CEF 18 RH 18

Ficha de registro de campo

INFORMACIÓN DEL CONTEXTO

- Yacimiento: Calle Ventanilla.
- Fecha del registro: 23-02-22.
- Tipo de enterramiento: Sepultura individual en fosa simple tipo - Alšq.
- Número de individuo: 19.
- Fotografías asociadas: sí.

CONTEXTO ESTRATIGRÁFICO

- Grupo estructural: sector A, subsector A1.
- Complejo estructural: CEF1 9, RH 19, nivel 2.
- Estructuras:

El complejo está muy afectado por la instalación de la cimentación de un pilar de periodo contemporáneo que se ubica sobre la parte sur del complejo. También se encuentra afectado por remociones posteriores, evidenciadas por la ausencia de cubierta y de la mayor parte de los elementos constructivos de sus muros.

No se ha conservado cubierta, cabecera, muro lateral SE, cierre ni parte del muro lateral NO.

Del muro lateral NO se conserva un ladrillo de barro cocido de canto y un bolo de piedra en línea con él.

A su este se ubica CEF 16, y el complejo se superpone parcialmente encima de CEF 20 y CEF 21.

Se documentan varios clavos de hierro que pertenecerían al ataúd que albergaría al individuo.

Medidas del ladrillo de barro cocido: 27cm x 15cm x 3cm.

DISPOSICIÓN

- Orientación: Posición decúbito lateral derecho orientado al sureste, mirando a La Meca, según ritual islámico.

RASGOS INDIVIDUALES

- Edad: adulto.
- Sexo: masculino.
- Talla: indeterminada.

CONSERVACIÓN

- Alteraciones óseas visibles:

No consta.

- Conservación general:

Mal estado de conservación. El cuerpo se encuentra casi completo, a excepción de la mitad superior del tren superior y el cráneo y la mandíbula, que se localizarían bajo la cimentación del pilar.

El resto del cuerpo se encuentra en buen estado, manteniendo las conexiones anatómicas.

Se registra una piedra bajo los pies cuya función es mantener la posición de las piernas.

- Dentición.

No consta.



Figura 118 S. A-1 CEF 19 RH 19



Figura 119 S. A-1 CEF 19 RH 19 Detalle piedra sostén de los pies



Figura 120 S. A-1 CEF 19 RH 19 Calvos de hierro



Figura 121 S. A-1 CEF 19 RH 19 Detalle posición clavos respecto al cuerpo

Ficha de registro de campo

INFORMACIÓN DEL CONTEXTO

- Yacimiento: Calle Ventanilla.
- Fecha del registro: 29-03-22.
- Tipo de enterramiento: Sepultura individual en fosa simple tipo - Alšq.
- Número de individuo: 20.
- Fotografías asociadas: sí.

CONTEXTO ESTRATIGRÁFICO

- Grupo estructural: sector A, subsector A1.
- Complejo estructural: CEF20, RH20, nivel 2.
- Estructuras:

Restos humanos no asociados a ninguna estructura.

Se ubica bajo CEF 21.

DISPOSICIÓN

- Orientación: Posición decúbito lateral derecho orientado al sureste, mirando a La Meca, según ritual islámico.

RASGOS INDIVIDUALES

- Edad: adulta.
- Sexo: indeterminado.
- Talla: indeterminada.

CONSERVACIÓN

- Alteraciones óseas visibles:

No consta.

- Conservación general:

Mal estado de conservación, tanto por la remoción sufrida por reaprovechamiento del espacio para instalación del CEF21, como por las propias características del enterramiento, en medio abierto.

No se conserva cráneo ni mandíbula.

El individuo tiene seccionado el tren superior a la altura de las primeras vértebras lumbares a causa de una remoción de su sepultura, por lo que tiene amontonados los huesos de dicho tren superior en un depósito.

Mantiene el tren inferior en conexión anatómica.

- Dentición.

No consta.



Figura 122 S. A-1 CEF 20 RH 20

Ficha de registro de campo

INFORMACIÓN DEL CONTEXTO

- Yacimiento: Calle Ventanilla.
- Fecha del registro: 29-03-22.
- Tipo de enterramiento: Sepultura individual en fosa simple tipo - Alšq.
- Número de individuo: 21.
- Fotografías asociadas: sí.

CONTEXTO ESTRATIGRÁFICO

- Grupo estructural: sector A, subsector A1.
- Complejo estructural: CEF21, RH21, nivel 2.
- Estructuras:

Restos humanos no asociados a ninguna estructura.

Se ubica al SO de CEF 20, parcialmente sobre él.

DISPOSICIÓN

- Orientación: Posición decúbito lateral derecho orientado al sureste, mirando a La Meca, según ritual islámico.

RASGOS INDIVIDUALES

- Edad: adulta.
- Sexo: femenino.
- Talla: indeterminada.

CONSERVACIÓN

- Alteraciones óseas visibles:

No consta.

- Conservación general:

Mal estado de conservación, afectada por la instalación de una cimentación de un pilar de periodo contemporáneo, situado inmediatamente a su SE, afectando a la parte delantera del individuo y destruyendo parte del tren superior y el cráneo y mandíbula.

Se localizan restos óseos pertenecientes a otro individuo, situados al este del principal. Huesos largos tales como fémures y tibias.

- Dentición.
No consta.



Figura 123 S.A-1 CEF 21 RH 21

Ficha de registro de campo

INFORMACIÓN DEL CONTEXTO

- Yacimiento: Calle Ventanilla.
- Fecha del registro: 29-03-22.
- Tipo de enterramiento: Sepultura individual en fosa simple tipo - Alšq.
- Número de individuo: 22.
- Fotografías asociadas: sí.

CONTEXTO ESTRATIGRÁFICO

- Grupo estructural: sector A, subsector A1.
- Complejo estructural: CEF22, RH22, nivel 1.
- Estructuras:

Restos humanos no asociados a ninguna estructura.

Se encuentra casi totalmente inserto en el perfil NE del Subsector A-1.

DISPOSICIÓN

- Orientación: Posición decúbito lateral derecho orientado al sureste, mirando a La Meca, según ritual islámico.

RASGOS INDIVIDUALES

- Edad: adulta de al menos 21 años.
- Sexo: masculino.
- Talla: indeterminada.

CONSERVACIÓN

- Alteraciones óseas visibles:

No consta.

- Conservación general:

Mal estado de conservación. Los restos se encuentran deteriorados, frágiles y fragmentados en su mayoría.

Se documenta el cráneo y la mandíbula, fragmentos de algunas vértebras cervicales, la epífisis proximal del húmero izquierdo, la diáfisis de la clavícula derecha y fragmentos de costillas superiores.

El cráneo se ha conservado incompleto, estando ausentes el frontal y parietal en su lateral izquierdo, temporal incluido.

Por motivos de seguridad, no se ha recuperado la totalidad de restos óseos del individuo.

- Dentición.

Conserva prácticamente la totalidad de los dientes a excepción del 2º premolar y muelas del lateral izquierdo de la mandíbula; canino izquierdo del maxilar y 1º premolar del lateral derecho del maxilar.



Figura 124 S.A-1 CEF 22 RH 22

Ficha de registro de campo

INFORMACIÓN DEL CONTEXTO

- Yacimiento: Calle Ventanilla.
- Fecha del registro: 25-09-22.
- Tipo de enterramiento: Sepultura individual en fosa simple tipo - Alšq.
- Número de individuo: No asociado.
- Fotografías asociadas: sí.

CONTEXTO ESTRATIGRÁFICO

- Grupo estructural: sector A, subsector A1.
- Complejo estructural: CEF 23, nivel 1.
- Estructuras:

Complejo que se ubica parcialmente inserto en el perfil SE del Subsector A-1.

Se observa parte de una cubierta de lajas de pizarra.

Por motivos de seguridad no ha sido excavado, por lo que se llevará a cabo su limpieza, estudio y documentación durante la Segunda Fase de la intervención.

DISPOSICIÓN

- Orientación: indeterminada.

RASGOS INDIVIDUALES

- Edad: indeterminada.
- Sexo: indeterminado.
- Talla: indeterminada.

CONSERVACIÓN

- Alteraciones óseas visibles:

No consta.

- Conservación general:

No constan restos óseos.

- Dentición.

No consta.



Figura 125 S. A-1 CEF 23 En relación con perfil SE S. A-1



Figura 126 S. A-1 CEF 23

Ficha de registro de campo

INFORMACIÓN DEL CONTEXTO

- Yacimiento: Calle Ventanilla.
- Fecha del registro: 25-09-22.
- Tipo de enterramiento: Sepultura individual en fosa simple tipo - Alšq.
- Número de individuo: No asociado.
- Fotografías asociadas: sí.

CONTEXTO ESTRATIGRÁFICO

- Grupo estructural: sector A, subsector A1.
- Complejo estructural: CEF 24, nivel 2.
- Estructuras:

Complejo que se ubica parcialmente inserto en el perfil SE del Subsector A-1 y bajo CEF 23.

Se observa parte de una cubierta de tejas a un agua orientada su inclinación hacia el NO. Por motivos de seguridad no ha sido excavado, por lo que se llevará a cabo su limpieza, estudio y documentación durante la Segunda Fase de la intervención.

DISPOSICIÓN

- Orientación: indeterminada.

RASGOS INDIVIDUALES

- Edad: indeterminada.
- Sexo: indeterminado.
- Talla: indeterminada.

CONSERVACIÓN

- Alteraciones óseas visibles:
No consta.

- Conservación general:
No constan restos óseos.

- Dentición.
No consta.



Figura 127 S. A-1 CEF 24



Figura 128 S. A-1 CEF 24 En relación con perfil SE del S. A-1

SUBSECTOR A-2

Ficha de registro de campo

INFORMACIÓN DEL CONTEXTO

- Yacimiento: Calle Ventanilla.
- Fecha del registro: 25-02-22.
- Tipo de enterramiento: Sepultura individual en fosa simple tipo - Alšq.
- Número de individuo: 1.
- Fotografías asociadas: sí.

CONTEXTO ESTRATIGRÁFICO

- Grupo estructural: sector A, subsector A2.
- Complejo estructural: CEF01, RH1, nivel 1.
- Estructuras:

Restos humanos no asociados a ninguna estructura,
Se encuentra parcialmente apoyado sobre la cubierta de CEF 05
Longitud aproximada: 150 cm.

DISPOSICIÓN

- Orientación: Posición decúbito lateral derecho orientado al sureste, mirando a La Meca, según ritual islámico.

RASGOS INDIVIDUALES

- Edad: adulta de entre 21 y 40 años.
- Sexo: masculino.
- Talla: 150cm aproximadamente.

CONSERVACIÓN

- Alteraciones óseas visibles:

Esternón no fusionado, presencia de un importante grado de abrasamiento de las coronas de los dientes y documentado un absceso en el lateral izquierdo del maxilar a la altura del primer premolar.

- Conservación general:

Buen estado general de conservación. Casi inexistencia de cintura escapular y cráneo muy deteriorado en su lateralidad izquierda.

La caja torácica se documenta parcialmente, al igual que el tren inferior. Conservación parcial de las extremidades inferiores con conservación mayoritaria de las diáfisis de huesos largos y trocánter del fémur izquierdo.

Se documenta la presencia de un bolo de piedra detrás del cráneo, con funcionalidad de calzador para mantener la posición del cráneo. También se documenta la presencia de una laja de arenisca sobre la que se apoyan los pies, con la misma funcionalidad para mantener la orientación.

- Dentición.

ADULTOS

D
E
R
E
C
H
O

M3	M2	M1	PM2	PM1	C	I2	I1	I1	I2	C	PM1	PM2	M1	M2	M3
		SI			SI	SI			SI	SI		SI			
M3	M2	M1	PM2	PM1	C	I2	I1	I1	I2	C	PM1	PM2	M1	M2	M3
SI	SI			SI	SI	SI			SI						

I
Z
Q
U
I
E
R
D
O



Figura 129 S. A-2 CEF 01 RH 1



Figura 130 S. A-2 CEF 01 RH 1 Detalle maxilar

Ficha de registro de campo

INFORMACIÓN DEL CONTEXTO

- Yacimiento: Calle Ventanilla.
- Fecha del registro: 03-03-22.
- Tipo de enterramiento: Sepultura individual en fosa simple tipo - Alšq.
- Número de individuo: 2.
- Fotografías asociadas: sí.

CONTEXTO ESTRATIGRÁFICO

- Grupo estructural: sector A, subsector A2.
- Complejo estructural: CEF02, RH2, nivel 1.
- Estructuras:

Mal estado de conservación, afectado por remociones posteriores, como evidencia la ausencia de cubierta. Ausencia también de cabecera, de cierre, y de parte de ambos muretes laterales. El murete lateral NO está peor conservado, faltando la parte central del murete.

Ambos muretes laterales, SO y NO, siguen el mismo sistema constructivo. Un aparejo mixto en el que en las partes sur de los muretes se documentan lajas de arenisca de canto, localizándose bolos de piedra en las partes centrales, y acabando en la parte norte con ladrillos de barro cocido de canto.

A su SO se ubican CEF 05 y CEF 06.

Longitud conservada: 85cm.

Ancho: 32 cm.

Bloques de arenisca de 34cm x 21cm x 5cm.

Murete derecho de 85cm de longitud.

Murete izquierdo de 56cm de longitud.

DISPOSICIÓN

- Orientación: Posición decúbito lateral derecho orientado al sureste, mirando a La Meca, según ritual islámico.

RASGOS INDIVIDUALES

- Edad: subadulta.
- Sexo: indeterminado.
- Talla: Indeterminada.

CONSERVACIÓN

- Alteraciones óseas visibles:

Presencia de coloración amarillenta en gran número de huesos.

- Conservación general:

Mal estado de conservación, documentándose solo parte del individuo. Los restos óseos se encuentran muy deteriorados.

El cráneo y el tren superior se encuentran en muy mal estado, con evidencias de remoción en la caja torácica. Las extremidades inferiores se conservan casi completas, a excepción de los pies.

Aparece una tapadera cerámica intacta a la altura de la cintura pélvica.

- Dentición.

No consta.



Figura 131 S. A-2 CEF 02 RH 2 Tapadera cerámica



Figura 132 S. A-2 CEF 02 RH 2

Ficha de registro de campo

INFORMACIÓN DEL CONTEXTO

- Yacimiento: Calle Ventanilla.
- Fecha del registro: 31-03-22.
- Tipo de enterramiento: sepultura individual en fosa simple tipo *Alšq*.
- Número de individuo: 3.
- Fotografías asociadas: sí.

CONTEXTO ESTRATIGRÁFICO

- Grupo estructural: sector A, subsector A2.
- Complejo estructural: CEF 03, RH 3, nivel 2.
- Estructuras:

Complejo estructural alterado por procesos posteriores. Ausencia de cabecera, cierre y murete lateral NO.

El murete lateral SE sigue un sistema constructivo de fábrica de ladrillos de barro cocido a soga con tres hiladas.

Se documenta alpañata por todo el sustrato.

Longitud: 170cm.

Ladrillos de barro cocido: 28cm x 14cm x 4cm.

DISPOSICIÓN

- Orientación: Posición decúbito lateral derecho orientado al sureste, mirando a La Meca, según ritual islámico.

RASGOS INDIVIDUALES

- Edad: adulta.
- Sexo: indeterminado.
- Talla: 145cm aproximadamente.

CONSERVACIÓN

- Alteraciones óseas visibles:

Coloración amarillenta de los restos óseos.

- Conservación general:

Mal estado de conservación, a pesar de documentarse gran parte del individuo, a excepción de parte de las extremidades superiores y la cintura pélvica y dentadura.

Los restos óseos se encuentran frágiles y varias de las diáfisis de los huesos largos están fracturadas.

- Dentición:
No consta.



Figura 133 S. A-2 CEF 03 RH 3

Ficha de registro de campo

INFORMACIÓN DEL CONTEXTO

- Yacimiento: Calle Ventanilla.
- Fecha del registro: 25-02-22.
- Tipo de enterramiento: Sepultura individual en fosa simple tipo - Alšq.
- Número de individuo: 4.
- Fotografías asociadas: sí.

CONTEXTO ESTRATIGRÁFICO

- Grupo estructural: sector A, subsector A2.
- Complejo estructural: CEF04, RH4, nivel 2.
- Estructuras:

De planta trapezoidal, el complejo se encuentra parcialmente afectado por la construcción de un muro de compartimentación, perteneciente a la última fase constructiva, de periodo contemporáneo, que separa los Subsectores A-1 y A-2. Este se sitúa inmediatamente al SE del complejo, parcialmente encima del murete lateral SE.

Ausencia de cubierta, cabecera y cierre.

En cuanto a su sistema constructivo, ambos muretes laterales, SE y NO, tienen el mismo aparejo, base de ladrillos de barro cocido de canto y una fábrica de ladrillo de barro cocido a soga con dos hiladas.

Longitud: 115cm.

Ancho exterior: 60cm.

Ladrillos de barro cocido: 28cm x 15cm x 4cm.

DISPOSICIÓN

- Orientación: Posición decúbito lateral derecho orientado al sureste, mirando a La Meca, según ritual islámico.

RASGOS INDIVIDUALES

- Edad: adulta.
- Sexo: indeterminado.
- Talla: indeterminada.

CONSERVACIÓN

- Alteraciones óseas visibles:

Coloración amarillenta de los huesos.

- Conservación general:

Mal estado de conservación debido a remociones posteriores, evidenciadas por la ausencia de cubierta, que han provocado la pérdida de huesos y dislocación del individuo,

- Dentición.

Conservación completa de los dientes del maxilar.



Figura 134 S. A-2 CEF 04 RH 4 1/2



Figura 135 S. A-2 CEF 04 RH 4 2/2

Ficha de registro de campo

INFORMACIÓN DEL CONTEXTO

- Yacimiento: Calle Ventanilla.
- Fecha del registro: 31-03-22.
- Tipo de enterramiento: Sepultura individual en fosa simple tipo - Alšq.
- Número de individuo: 5.
- Fotografías asociadas: sí.

CONTEXTO ESTRATIGRÁFICO

- Grupo estructural: sector A, subsector A2.
- Complejo estructural: CEF05, RH5, nivel 2.
- Estructuras:

En mal estado de conservación, no se conserva la cabecera, que ha sido presumiblemente alterada por la construcción de un murete perteneciente a otro complejo, que se sitúa en parte por donde discurriría la cabecera.

En cuanto a su sistema constructivo, el murete lateral NO es una fábrica de ladrillos de barro cocido a sogá, con dos hiladas, bajo la cual se observa una hilada discontinua de cantos de río planos colocados horizontalmente.

El murete lateral SE se compone de una hilada de lajas de arenisca de canto. Las lajas de la parte sur del muro son de mejor manufactura que las de la parte norte, que están más deterioradas.

El cierre está compuesto por bolos de piedra.

Longitud: 235cm.

Ancho en cierre a los pies: 55cm.

Ancho en cabecera: 60cm.

Ladrillos de barro cocido: 28cm x 14cm x 4cm.

Lajas de arenisca: 51cm x 30cm x 8cm.

DISPOSICIÓN

- Orientación: Posición decúbito lateral derecho orientado al sureste, mirando a La Meca, según ritual islámico.

RASGOS INDIVIDUALES

- Edad: adulta.
- Sexo: indeterminado.
- Talla: indeterminada.

CONSERVACIÓN

- Alteraciones óseas visibles:

No consta.

- Conservación general:

Los restos óseos se encuentran en mal estado de conservación, deteriorados y frágiles. Se documenta un depósito numeroso, en el que destaca la presencia de huesos largos y de dos cráneos, todos fragmentados.

El individuo se localiza bajo el depósito, conservándose casi completo, pero en mal estado.

- Dentición.

Preserva ambos premolares de la mandíbula izquierda, los dos primeros incisivos y el segundo molar izquierdo del maxilar.



Figura 136 S. A-2 CEF 05 RH 5 Depósito



Figura 137 S. A-2 CEF 05 RH 5 Detalle cráneos del depósito



Figura 138 S. A-2 CEF 05 RH 5

Ficha de registro de campo

INFORMACIÓN DEL CONTEXTO

- Yacimiento: Calle Ventanilla.
- Fecha del registro: 31-03-22.
- Tipo de enterramiento: Sepultura individual en fosa simple tipo - Alšq.
- Número de individuo: 6.
- Fotografías asociadas: sí.

CONTEXTO ESTRATIGRÁFICO

- Grupo estructural: sector A, subsector A2.
- Complejo estructural: CEF06, RH6, nivel 1.
- Estructuras:

De planta trapezoidal, no conserva cubierta ni cierre.

Se conserva en buen estado, estando ambos muretes laterales completos.

Ambos muretes laterales son fábricas de ladrillos de barro cocido a soga, con tres hiladas conservadas.

La cabecera cuadrada conserva un ladrillo de barro cocido horizontal, que se encuentra ligeramente desplazada de su posición original.

Longitud de 214cm.

Ancho cierre en cabecera: 55cm.

Ancho cierre a los pies: 50cm.

Ladrillos: 29cm x 14cm x 4cm.

DISPOSICIÓN

- Orientación: Posición decúbito lateral derecho orientado al sureste, mirando a La Meca, según ritual islámico.

RASGOS INDIVIDUALES

- Edad: adulta.
- Sexo: indeterminado.
- Talla: 158 cm aproximadamente.

CONSERVACIÓN

- Alteraciones óseas visibles:

No consta.

- Conservación general:

Mal estado de conservación, se conserva parte del individuo, del tren superior y del inferior. No se conserva cráneo ni mandíbula, pero sí se documenta una piedra de calzador que serviría para mantener la orientación de la cabeza.

El tren inferior se encuentra en mejor estado que el superior.

- Dentición:

No consta.



Figura 139 S. A-2 CEF 06 RH 6

Ficha de registro de campo

INFORMACIÓN DEL CONTEXTO

- Yacimiento: Calle Ventanilla.
- Fecha del registro: 09-03-22.
- Tipo de enterramiento: Sepultura individual en fosa simple tipo - Alšq.
- Número de individuo: 7.
- Fotografías asociadas: sí.

CONTEXTO ESTRATIGRÁFICO

- Grupo estructural: sector A, subsector A2.
- Complejo estructural: CEF07, RH7, nivel 1.
- Estructuras:

De planta trapezoidal, no conserva cubierta.

Ambos muretes laterales tienen base de lajas de arenisca de canto, sobre las que se apoyan, en el murete lateral SE una laja de arenisca horizontal y un bolo de piedra; en el murete lateral NO una hilada de ladrillos de barro cocido a soga, que están fragmentados a propósito para que encajen.

La cabecera está incompleta, conservándose un bolo de piedra.

El cierre se documenta una laja de arenisca horizontal sobre la que se apoyan bolos de piedra.

Longitud: 62cm.

Ancho en cabecera: 21cm.

Ancho en pies: 17cm.

Longitud del murete lateral NO: 57 cm.

Longitud del murete lateral SE de 41 cm.

Lajas de arenisca: 60cm x 17cm x 7cm.

DISPOSICIÓN

- Orientación: Posición decúbito lateral derecho orientado al sureste, mirando a La Meca, según ritual islámico.

RASGOS INDIVIDUALES

- Edad: subadulto.
- Sexo: indeterminado.
- Talla: indeterminada.

CONSERVACIÓN

- Alteraciones óseas visibles:

Huesos con presencia de coloración amarillenta.

- Conservación general:

Mal estado de conservación, se conserva parte del individuo, en concreto, el cráneo y mandíbula, fragmentos de diáfisis de huesos largos de las extremidades superiores y restos de cintura pélvica.

También han sido afectados los restos por remociones posteriores, evidenciadas por la ausencia de cubierta y la presencia de elementos como amorfos de cerámica y restos óseos animales.

Se documenta una piedra calzador para el cráneo, a modo de almohadilla, para mantener la orientación de este.

- Dentición:

No consta.



Figura 140 S. A-2 CEF 07 RH 7

Ficha de registro de campo

INFORMACIÓN DEL CONTEXTO

- Yacimiento: Calle Ventanilla.
- Fecha del registro: 09-03-22.
- Tipo de enterramiento: sepultura individual en fosa simple tipo Al šq
- Número de individuo: 9.
- Fotografías asociadas: sí.

CONTEXTO ESTRATIGRÁFICO

- Grupo estructural: sector A, subsector A2.
- Complejo estructural: CEF09, RH9, nivel 2.
- Estructuras:

Sepultura de aprovecha el espacio entre CEF 03 y CEF 08. Carece de cubierta, cabecera y cierre.

El murete lateral NO, original de CEF 03 sigue un sistema constructivo de fábrica de ladrillos de barro cocido a soga con tres hiladas.

El murete lateral SE, origina de CEF 08, es una fábrica de ladrillos con dos hiladas conservadas, que se apoyan en una hilada de lajas de arenisca de canto.

DISPOSICIÓN

- Orientación: Posición decúbito lateral derecho orientado al sureste, mirando a La Meca, según ritual islámico.

RASGOS INDIVIDUALES

- Edad: adulta.
- Sexo: indeterminada.
- Talla: indeterminada.

CONSERVACIÓN

- Alteraciones óseas visibles:

No consta.

- Conservación general:

Conservación muy parcial del individuo dadas las propias características del enterramiento. Se conservan testigos de diáfisis de huesos largos de ambas extremidades, cintura pélvica y caja torácica.

- Dentición.
No consta.



Figura 141 S. A-2 CEF 09 RH 9

Ficha de registro de campo

INFORMACIÓN DEL CONTEXTO

- Yacimiento: Calle Ventanilla.
- Fecha del registro: 12-09-22.
- Tipo de enterramiento: sepultura individual en fosa simple tipo Al šq
- Número de individuo: 10.
- Fotografías asociadas: sí.

CONTEXTO ESTRATIGRÁFICO

- Grupo estructural: sector A, subsector A2.
- Complejo estructural: CEF 10, RH 10, nivel 2.
- Estructuras:

En mal estado de conservación, alterado por la instalación de otros complejos, se conserva solo parte de la cubierta.

Se encuentra parcialmente inserto en el perfil NE del Subsector A-2, pudiendo documentarse parte de muros laterales y la cabecera.

Presenta una cubierta de lajas de pizarra que, en la parte SO del complejo no se conserva, observándose parcialmente inserta en el perfil del Sondeo, por lo que no se ha podido tomar sus dimensiones.

En cuanto a su sistema constructivo, la cabecera es una hilada de cantos de río.

El muro lateral NO es una fábrica mixta de tres hiladas en la que la hilada superior son ladrillos de barro cocido a soga, la hilada media son piezas de arenisca horizontales y la hilada inferior ladrillos de barro cocido a soga. Esta fábrica mixta se apoya sobre una hilada de lajas de arenisca de canto.

El muro lateral SE, de aparejo mixto, presenta una laja de arenisca de canto en la parte sur del muro, cambiando el sistema a una fábrica de ladrillos de barro cocido a soga con hasta seis hiladas conservadas.

No se ha podido estudiar y recuperar por completo al estar parcialmente inserto en el perfil, como ya se ha mencionado, por lo que se intervendrá durante la Segunda Fase de la intervención.

Longitud conservada hasta el perfil: 110 cm.

Ancho exterior: 67 cm.

Ancho interior: 40 cm.

Dimensiones ladrillos de barro cocido: 28x13x4 cm.

Pieza arenisca: 29x16x6 cm.

DISPOSICIÓN

- Orientación: Posición decúbito lateral derecho orientado al sureste, mirando a La Meca, según ritual islámico.

RASGOS INDIVIDUALES

- Edad: adulta.
- Sexo: indeterminada.
- Talla: indeterminada.

CONSERVACIÓN

- Alteraciones óseas visibles:

No consta.

- Conservación general:

En mal estado de conservación, se documenta a un individuo en decúbito lateral derecho y un depósito de huesos por encima de él. En ambos casos, los restos óseos están deteriorados y gran parte de ellos fragmentados.

En el depósito se distinguen dos cráneos, uno de ellos orientado hacia el SE y mejor conservado que el otro. También aparecen huesos largos, falanges y costillas diseminadas por el sustrato.

En cuanto al individuo principal, se encuentra vencido ligeramente hacia adelante. Tiene el lateral izquierdo del cráneo fragmentado y hundido, así como la mandíbula descolgada.

El tren superior se encuentra en buen estado, prácticamente completo y en conexión anatómica.

A partir de la epífisis del radio se encuentra inserto en el perfil.

- Dentición.

Uno de los cráneos del depósito la tiene completa tanto en el maxilar como en la mandíbula. El individuo principal la conserva casi completa.



Figura 142 S. A-2 CEF 10 RH 10 Depósito



Figura 143 S. A-2 CEF 10 RH 10



Figura 144 S. A-2 CEF 10 RH 10 Restos insertos en perfil NE



Figura 145 S. A-2 CEF 10 RH 10 Restos insertos en perfil NE. Detalle

Ficha de registro de campo

INFORMACIÓN DEL CONTEXTO

- Yacimiento: Calle Ventanilla.
- Fecha del registro: 23-09-22.
- Tipo de enterramiento: sepultura individual en fosa simple tipo Al šq
- Número de individuo: no consta.
- Fotografías asociadas: sí.

CONTEXTO ESTRATIGRÁFICO

- Grupo estructural: sector A, subsector A2.
- Complejo estructural: CEF 11, nivel 1.
- Estructuras:

Inserto en el perfil NO del Subsector A-2, bajo un muro de compartimentación que divide los Subsectores A-2 y A-3, hallándose al otro lado del muro un aljibe de periodo contemporáneo.

Debido a su localización, bajo el muro de compartimentación, por motivos de seguridad no ha sido excavada. Durante la Segunda Fase de la intervención se excavará y documentará.

Se puede observar parte del murete lateral SE, cuyo sistema constructivo es una fábrica de ladrillos de barro cocido a soga con hasta seis hiladas conservadas.

DISPOSICIÓN

- Orientación: indeterminada.

RASGOS INDIVIDUALES

- Edad: indeterminado.
- Sexo: indeterminada.
- Talla: indeterminada.

CONSERVACIÓN

- Alteraciones óseas visibles:
No consta.

- Conservación general:
No consta.

- Dentición.
No consta.



Figura 146 S. A-2 CEF 11 RH 11 Restos insertos en perfil NO



Figura 147 S. A-2 CEF 11 RH 11 Restos insertos en perfil NO. Detalle

Ficha de registro de campo

INFORMACIÓN DEL CONTEXTO

- Yacimiento: Calle Ventanilla.
- Fecha del registro: 23-09-22.
- Tipo de enterramiento: sepultura individual en fosa simple tipo Al šq
- Número de individuo: no consta.
- Fotografías asociadas: sí.

CONTEXTO ESTRATIGRÁFICO

- Grupo estructural: sector A, subsector A2.
- Complejo estructural: CEF 12, nivel 1.
- Estructuras:

Inserto en el perfil NE del Subsector A-2, entre CEF 10 a su SE y CEF 13 a su NO.

Se intervendrá durante la Segunda Fase de la intervención.

Comparte el murete lateral SE con CEF 10 y el murete lateral NO con CEF 13.

Presenta una cubierta de lajas de pizarra.

El murete lateral SE es una fábrica de ladrillos de barro cocido con hasta seis hiladas conservadas.

El murete lateral NO es de aparejo mixto, con una base de una hilada de baldosa de barro cocido sobre la que se apoya una fábrica de ladrillos de barro cocido con hasta cuatro hiladas conservadas.

DISPOSICIÓN

- Orientación: indeterminada.

RASGOS INDIVIDUALES

- Edad: indeterminada.
- Sexo: indeterminada.
- Talla: indeterminada.

CONSERVACIÓN

- Alteraciones óseas visibles:

No consta.

- Conservación general:

Se observa la cabeza de la epífisis de un húmero.

- Dentición.
No consta.



Figura 148 S. A-2 CEF 12 RH 12 Restos insertos en perfil NE

Ficha de registro de campo

INFORMACIÓN DEL CONTEXTO

- Yacimiento: Calle Ventanilla.
- Fecha del registro: 23-09-22.
- Tipo de enterramiento: sepultura individual en fosa simple tipo Al šq
- Número de individuo: no consta.
- Fotografías asociadas: sí.

CONTEXTO ESTRATIGRÁFICO

- Grupo estructural: sector A, subsector A2.
- Complejo estructural: CEF 13, nivel 1.
- Estructuras:

Inserto en el perfil NE del Subsector A-2, entre CEF 12 y un muro de carga perteneciente a la última fase constructiva, de periodo contemporáneo, que divide los Subsectores A-1 y A-2.

Por motivos de seguridad, no ha podido ser excavado, procediéndose a su documentación durante la Segunda Fase de la intervención.

Se observa una laja de pizarra de cubierta.

El murete lateral SE, compartido con CEF 12, es una fábrica de ladrillos de barro cocido con hasta cuatro hiladas conservadas, que se apoya sobre una baldosa de barro cocido de canto.

DISPOSICIÓN

- Indeterminado.

RASGOS INDIVIDUALES

- Edad: indeterminado.
- Sexo: indeterminada.
- Talla: indeterminada.

CONSERVACIÓN

- Alteraciones óseas visibles:
No consta.

- Conservación general:
No consta.

- Dentición.
No consta.



Figura 149 S. A-2 CEF 13 RH 13 Restos insertos en perfil NE

Ficha de registro de campo

INFORMACIÓN DEL CONTEXTO

- Yacimiento: Calle Ventanilla.
- Fecha del registro: 23-09-22.
- Tipo de enterramiento: sepultura individual en fosa simple tipo Al šq
- Número de individuo: 14.
- Fotografías asociadas: sí.

CONTEXTO ESTRATIGRÁFICO

- Grupo estructural: sector A, subsector A2.
- Complejo estructural: CEF 14, RH 14, nivel 1.
- Estructuras:

Ubicado en la esquina este del Subsector A-2, inserto bajo un muro de carga perteneciente a la última fase constructiva, de periodo contemporáneo, que divide los Subsectores A-1 y A-2.

Por motivos de seguridad, no ha sido excavado, por lo que se procederá a su estudio durante la Segunda Fase de la intervención.

En cuanto a su sistema constructivo, del murete lateral SE se observa una hilada de lajas de arenisca de canto. Al So de esta hilada se observa, a menos altura, una baldosa de barro cocido de gran tamaño colocada de canto.

DISPOSICIÓN

- Orientación: Posición decúbito lateral derecho orientado al sureste, mirando a La Meca, según ritual islámico.

RASGOS INDIVIDUALES

- Edad: adulta.
- Sexo: indeterminada.
- Talla: indeterminada.

CONSERVACIÓN

- Alteraciones óseas visibles:
No consta.

- Conservación general:
Se documenta parte de un cráneo que no ha sido recuperado por motivos de seguridad.

- Dentición.
No consta.



Figura 150 S. A-2 CEF 14 RH 14 Restos insertos en perfil SE

Ficha de registro de campo

INFORMACIÓN DEL CONTEXTO

- Yacimiento: Calle Ventanilla.
- Fecha del registro: 23-09-22.
- Tipo de enterramiento: sepultura individual en fosa simple tipo Al šq
- Número de individuo: 15 y 17.
- Fotografías asociadas: sí.

CONTEXTO ESTRATIGRÁFICO

- Grupo estructural: sector A, subsector A2.
- Complejo estructural: CEF 15, RH 15 y 17, nivel 1.
- Estructuras:

Ubicado bajo un muro de carga perteneciente a la última fase constructiva, de periodo contemporáneo, que divide los Subsectores A-1 y A-2.

No ha podido estudiarse por motivos de seguridad, por lo que se procederá a su excavación durante la Segunda Fase de la intervención.

Se documenta una cubierta de lajas de pizarra.

DISPOSICIÓN

- Orientación: Posición decúbito lateral derecho orientado al sureste, mirando a La Meca, según ritual islámico.

RASGOS INDIVIDUALES

- Edad: adulta.
- Sexo: indeterminada.
- Talla: indeterminada.

CONSERVACIÓN

- Alteraciones óseas visibles:

No consta.

- Conservación general:

Se observa la parte trasera de un individuo colocado decúbito lateral derecho, RH 15.

Al SO de este, en una cota inferior, se observa parte de un cráneo, RH 17.

- Dentición.
No consta.



Figura 151 S. A-2 CEF 13 RH 15 y 17 Restos insertos en perfil SE

Ficha de registro de campo

INFORMACIÓN DEL CONTEXTO

- Yacimiento: Calle Ventanilla.
- Fecha del registro: 23-09-22.
- Tipo de enterramiento: sepultura individual en fosa simple tipo Alšq.
- Número de individuo: 16.
- Fotografías asociadas: sí.

CONTEXTO ESTRATIGRÁFICO

- Grupo estructural: sector A, subsector A2.
- Complejo estructural: CEF 16, RH 16, nivel 1.
- Estructuras:

Restos humanos no asociados a ninguna estructura observable, ya que se encuentra inserto bajo un muro de compartimentación perteneciente a la última fase constructiva, de periodo contemporáneo, que divide los Subsectores A-2 y A-3.

Por motivos de seguridad, no ha podido ser estudiado ni recuperado, por lo que se procederá a su excavación durante la Segunda Fase de la intervención.

DISPOSICIÓN

- Orientación: Posición decúbito lateral derecho orientado al sureste, mirando a La Meca, según ritual islámico.

RASGOS INDIVIDUALES

- Edad: adulta.
- Sexo: indeterminada.
- Talla: indeterminada.

CONSERVACIÓN

- Alteraciones óseas visibles:

No consta.

- Conservación general:

Se observa parte de un cráneo y de la dentición de un individuo orientado hacia el SE, en dirección a la Meca.

- Dentición.

Parece estar completa.



Figura 152 S. A-2 CEF 16 RH 16 Restos insertos en perfil NO



Figura 153 S. A-2 CEF 16 RH 16 Restos insertos en perfil NO. Detalle

SUBSECTOR A-3

Ficha de registro de campo

INFORMACIÓN DEL CONTEXTO

- Yacimiento: Calle Ventanilla.
- Fecha del registro: 25-02-22.
- Tipo de enterramiento: sepultura individual en fosa simple tipo Al šq
- Número de individuo: 1.
- Fotografías asociadas: sí.

CONTEXTO ESTRATIGRÁFICO

- Grupo estructural: sector A, subsector A3.
- Complejo estructural: CEF01, RH1, nivel 1.
- Estructuras:

En mal estado de conservación, afectado por la construcción de un muro de carga perteneciente a la última fase constructiva, de periodo contemporáneo, que corta el complejo por su parte NE. Este muro es el que separa los Subsectores A-3 y A-4. Ausencia de cubierta, cabecera y cierre. Del muro lateral SE se conserva únicamente un ladrillo de barro cocido en posición de derrumbe (diagonal).

En cuanto a su sistema constructivo, el murete lateral NO es un aparejo mixto formado por una hilada de lajas de arenisca horizontales, que cambia a bolos de piedra en la mitad norte del murete lateral. En la cara interna de la mitad sur de este murete se documenta una hilada con dos ladrillos de barro cocido de canto.

A su NE se ubica el muro de carga de periodo contemporáneo, a su SO se ubica CEF 06.

Bajo el complejo se ha podido documentar otro enterramiento inmediatamente anterior.

DISPOSICIÓN

- Orientación: Posición decúbito lateral derecho orientado al sureste, mirando a La Meca, según ritual islámico.

RASGOS INDIVIDUALES

- Edad: adulta.
- Sexo: masculino.
- Talla: indeterminada.

CONSERVACIÓN

- Alteraciones óseas visibles:

No consta.

- Conservación general:

En mal estado de conservación, afectado por el muro de carga previamente mencionado, que secciona el individuo a la altura de la rótula.

Se conserva el individuo casi completo, a excepción de la parte inferior del cuerpo. No se conserva el cráneo ni parte de las vértebras cervicales. El tren superior se encuentra en buen estado, la igual que el tren inferior, destacando el estado de la pelvis, completa.

- Dentición.

No consta.



Figura 154 S. A-3 CEF 01 RH 1



Figura 155 S. A-3 CEF 01 RH 1 Detalle individuo ubicado bajo el principal

Ficha de registro de campo

INFORMACIÓN DEL CONTEXTO

- Yacimiento: Calle Ventanilla.
- Fecha del registro: 25-02-22.
- Tipo de enterramiento: Sepultura individual en fosa simple tipo - Alšq.
- Número de individuo: 2.
- Fotografías asociadas: sí.

CONTEXTO ESTRATIGRÁFICO

- Grupo estructural: sector A, subsector A3.
- Complejo estructural: CEF02, RH2, nivel 1.
- Estructuras:

En mal estado de conservación, alterado por la construcción de un muro de carga perteneciente a la última fase constructiva, de periodo contemporáneo, que corta el complejo por la mitad NE. No se conserva cubierta, cabecera, cierre ni parte de ambos muretes laterales.

Ambos muretes laterales, incompletos, son fábricas de ladrillos de barro cocido a soga, con hasta tres hiladas conservadas. Los ladrillos del murete lateral NO presentan un peor estado de conservación debido a la mala cocción de ellos.

Ancho exterior aproximado: 65cm.

DISPOSICIÓN

- Orientación: Posición decúbite lateral derecho orientado al sureste, mirando a La Meca, según ritual islámico.

RASGOS INDIVIDUALES

- Edad: indeterminada.
- Sexo: femenino.
- Talla: indeterminada.

CONSERVACIÓN

- Alteraciones óseas visibles:

Cierre de la totalidad de los alveolos de la mandíbula y pérdida *postmortem* de los dientes del maxilar.

- Conservación general:

Buen estado de conservación del cráneo y del tren superior, no habiéndose conservado la mitad inferior del individuo debido a las alteraciones previamente mencionadas.

- Dentición.

No consta.



Figura 156 S. A-3 CEF 02 RH 2

Ficha de registro de campo

INFORMACIÓN DEL CONTEXTO

- Yacimiento: Calle Ventanilla.
- Fecha del registro: 25-02-22.
- Tipo de enterramiento: Sepultura individual en fosa simple tipo - Alšq.
- Número de individuo: 3.
- Fotografías asociadas: sí.

CONTEXTO ESTRATIGRÁFICO

- Grupo estructural: sector A, subsector A3.
- Complejo estructural: CEF03, RH3, nivel 1.
- Estructuras:

Restos humanos no asociados a ninguna estructura.

Mal estado de conservación, se ubica en la esquina SE del Subsector A-3, flanqueado por un muro de carga que subdivide los Subsectores A-2 y A-3 y por un muro de carga, pertenecientes a la última fase constructiva, de periodo contemporáneo, a su SE y su SO, y por la cimentación de un aljibe, perteneciente a la misma fase constructiva que ambos muros.

Estas alteraciones son, presumiblemente, la causa de que no se hayan conservado restos estructurales del complejo.

DISPOSICIÓN

- Orientación: Posición decúbito lateral derecho orientado al sureste, mirando a La Meca, según ritual islámico.

RASGOS INDIVIDUALES

- Edad: indeterminada.
- Sexo: indeterminado.
- Talla: indeterminada.

CONSERVACIÓN

- Alteraciones óseas visibles:

No consta.

- Conservación general:

Mal estado de conservación, hallándose los restos óseos muy frágiles y deteriorados. Se documenta incompleto, registrándose fragmentos de occipital y parietal y mandíbula, parte del costillar y de la columna vertebral, ambos fémures y las diáfisis de las tibias.

- Dentición:

No consta.



Figura 157 S. A-3 CEF 03 RH 3

Ficha de registro de campo

INFORMACIÓN DEL CONTEXTO

- Yacimiento: Calle Ventanilla.
- Fecha del registro: 02-03-22.
- Tipo de enterramiento: Sepultura individual en fosa simple tipo - Alšq.
- Número de individuo: 4.
- Fotografías asociadas: sí.

CONTEXTO ESTRATIGRÁFICO

- Grupo estructural: sector A, subsector A3.
- Complejo estructural: CEF04, RH4, nivel 1.
- Estructuras:

Restos humanos no asociados a ninguna estructura.

Se ubica al NO de CEF 03, alterado por la construcción de un aljibe perteneciente a la última fase constructiva, de periodo contemporáneo.

DISPOSICIÓN

- Orientación: Posición decúbito lateral derecho orientado al sureste, mirando a La Meca, según ritual islámico.

RASGOS INDIVIDUALES

- Edad: subadulto de entre 6 y 15 años.
- Sexo: masculino.
- Talla: indeterminada.

CONSERVACIÓN

- Alteraciones óseas visibles:

No consta.

- Conservación general:

Mal estado de conservación, afectado por el aljibe previamente mencionado, que corta al individuo a la altura de la cintura pélvica. Además, los restos se hallan frágiles y deteriorados.

Se documentan fragmentos de ambos fémures y de la pelvis, algunas costillas, fragmento de diáfisis de húmero izquierdo, vértebras cervicales, mandíbula y fragmentos del frontal, parietal y occipital.

- Dentición.

No consta.



Figura 158 S.A-3 CEF 04 RH 4

Ficha de registro de campo

INFORMACIÓN DEL CONTEXTO

- Yacimiento: Calle Ventanilla.
- Fecha del registro: 02-03-22.
- Tipo de enterramiento: Sepultura individual en fosa simple tipo - Alšq.
- Número de individuo: 5.
- Fotografías asociadas: sí.

CONTEXTO ESTRATIGRÁFICO

- Grupo estructural: sector A, subsector A3.
- Complejo estructural: CEF05, RH5, nivel 1.
- Estructuras:

Ubicada entre complejos, la sepultura aprovecha el espacio entre ellos para su enterramiento. No se conserva cubierta ni cabecera.

Longitud total aproximada: 190 cm.

DISPOSICIÓN

- Orientación: Posición decúbito lateral derecho orientado al sureste, mirando a La Meca, según ritual islámico.

RASGOS INDIVIDUALES

- Edad: adulta.
- Sexo: masculino.
- Talla: 170cm aproximadamente.

CONSERVACIÓN

- Alteraciones óseas visibles:

Coloración por oxidación en lateralidad izquierda de la cintura pélvica.

- Conservación general:

Mal estado de conservación, documentándose gran parte del tren inferior, estando la pelvis fragmentada, y solo parte del tren superior y fragmentos del cráneo y de la mandíbula. Se conservan algunas falanges de pies y manos.

- Dentición.

Dos muelas inferiores sin lateralidad identificada.



Figura 159 S. A-3 CEF 05 RH 5

Ficha de registro de campo

INFORMACIÓN DEL CONTEXTO

- Yacimiento: Calle Ventanilla.
- Fecha del registro: 12-03-22.
- Tipo de enterramiento: Sepultura individual en fosa simple tipo - Alšq.
- Número de individuo: 6.
- Fotografías asociadas: sí.

CONTEXTO ESTRATIGRÁFICO

- Grupo estructural: sector A, subsector A3.
- Complejo estructural: CEF06, RH6, nivel 1.
- Estructuras:

En mal estado de conservación, la sepultura aprovecha el murete lateral SE de CEF 13 como murete lateral NO. Ausencia de cabecera y de cierre.

Presenta una cubierta de lajas de cuatro lajas de pizarra, cuyas dimensiones son, tomando dos de ellas como referencia: 50x3 cm y 40x4 cm, de longitud y grosor.

El murete lateral SE es una fábrica de ladrillos de barro cocido a soga con hasta dos hiladas conservadas.

El murete lateral NO es una fábrica de ladrillos de barro cocido a soga con ocho hiladas conservadas.

Medida de ladrillos de barro cocido: 30x14x2 cm.

DISPOSICIÓN

- Orientación: Posición decúbito lateral derecho orientado al sureste, mirando a La Meca, según ritual islámico.

RASGOS INDIVIDUALES

- Edad: adulta.
- Sexo: indeterminado.
- Talla: indeterminada.

CONSERVACIÓN

- Alteraciones óseas visibles:

No consta.

- Conservación general:

Mal estado de conservación, registrándose parte del cuerpo. Se documentan fracturas en gran parte de los restos óseos, así como la destrucción parcial de la caja torácica, fruto de las alteraciones provocadas por una laja de pizarra ubicada sobre ella, como parte de un derrumbe.

- Dentición.

No consta.



Figura 160 S. A-3 CEF 06 RH 6

Ficha de registro de campo

INFORMACIÓN DEL CONTEXTO

- Yacimiento: Calle Ventanilla.
- Fecha del registro: 04-04-22.
- Tipo de enterramiento: Sepultura individual en fosa simple tipo - Alšq.
- Número de individuo: 7.
- Fotografías asociadas: sí.

CONTEXTO ESTRATIGRÁFICO

- Grupo estructural: sector A, subsector A3.
- Complejo estructural: CEF07, RH7, nivel 1.
- Estructuras:

Se trata de una sepultura que aprovecha los muretes laterales de dos complejos previos para su enterramiento. Se ubica entre los complejos CEF 13 y CEF 08 a su SE y NO respectivamente. Ausencia de cabecera y de cierre.

De planta trapezoidal, con mayor anchura a los pies que a la cabeza, presenta una cubierta de lajas de pizarra, cuyas dimensiones, tomando dos como referencia, son: 52x2 cm y 48x3 cm de longitud y grosor.

El murete lateral SE es una fábrica de ladrillos de barro cocido a soga con hasta tres hiladas conservadas, que se apoya sobre una hilada de ladrillos de barro cocido de canto.

El murete lateral NO es una fábrica de ladrillos de barro cocido a soga con hasta ocho hiladas conservadas.

Ancho interior en cabecera: 35cm.

Ancho interior en cierre a los pies: 40cm.

Ladrillos de barro cocido: 29 x 14`5 x 4 cm.

DISPOSICIÓN

- Orientación: Posición decúbito lateral derecho orientado al sureste, mirando a La Meca, según ritual islámico.

RASGOS INDIVIDUALES

- Edad: adulta.
- Sexo: femenino.
- Talla: indeterminada.

CONSERVACIÓN

- Alteraciones óseas visibles:

Osteoporosis avanzada en columna vertebral con importante destrucción de material óseo, debilitando la estructura de las vértebras.

- Conservación general:

Mal estado de conservación de los restos óseos en contraste con el estado de los restos estructurales.

Se documenta un depósito de restos óseos en la parte NO del complejo, detrás de las extremidades inferiores del cuerpo principal. En su mayoría, se encuentran fracturados.

En cuanto al cuerpo principal, se conserva gran parte de este, a excepción de parte de la caja torácica y de la parte distal del tren inferior.

- Dentición.

No consta.



Figura 161 S. A-3 CEF 07 RH 7

Ficha de registro de campo

INFORMACIÓN DEL CONTEXTO

- Yacimiento: Calle Ventanilla.
- Fecha del registro: 13-04-22.
- Tipo de enterramiento: Sepultura individual en fosa simple tipo - Alšq.
- Número de individuo: 8 y 12.
- Fotografías asociadas: sí.

CONTEXTO ESTRATIGRÁFICO

- Grupo estructural: sector A, subsector A3.
- Complejo estructural: CEF08, RH08 y RH12, nivel 1.
- Estructuras:

De planta trapezoidal, presenta una cubierta de lajas de pizarra, cuyas dimensiones son, tomando dos como referencia: 80x3 cm y 58x2 cm de longitud y grosor. Se observa un ladrillo de barro cocido, en continuidad con el eje del murete lateral SE, sobre una de las lajas de la cubierta.

En mal estado de conservación, alterado por la construcción de otros complejos funerarios adyacentes y por la instalación de una cimentación de un pilar perteneciente a la última fase constructiva, de periodo contemporáneo, situado a su oeste. No se conservan ni cabecera ni cierre. El murete lateral

Muretes con mampostería de ladrillos a soga y tizón con mampuesto de tierra seca en ambos laterales. Ausencia de cierre a los pies y cabecera por destrucción para la instalación de otros complejos funerarios. Cubierta de lajas de esquisto. Sobre ellas, se constata la superposición de otras estructuras sobre el murete izquierdo con la presencia de un ladrillo colocado sobre una laja de cubierta y alineado con el eje del murete y otro ladrillo de acanaladura. Localizado en el interior los restos de al menos 2 individuos y un depósito u osario.

Medidas parciales:

Lajas de 80cm, 58cm, 52cm, 50cm, 49 cm y 40cm de longitud x entre 2cm y 3cm de grosor.

Longitud total de 350cm.

Ancho en pies de 50cm.

Ancho en medianía de 70cm.

Ancho en cabecera de 60cm.

DISPOSICIÓN

- Orientación: Posición decúbito lateral derecho orientado al sureste, mirando a La Meca, según ritual islámico.

RASGOS INDIVIDUALES

RH08

- Edad: adulta de entre 21 y 40 años.
- Sexo: femenino.

- Talla: 175cm aproximadamente.

RH12

- Edad: adulta.
- Sexo: indeterminado.
- Talla indeterminada.

CONSERVACIÓN

- Alteraciones óseas visibles:

No consta.

- Conservación general:

Estructuras conservadas prácticamente en su totalidad exceptuando el cierre a los pies y en cabecera, ocasionado por la instalación de estructuras posteriores. En el caso de la cubierta, se conserva sellada exceptuando las lajas próximas a la cabecera y al cierre a los pies, destacando que pese a ello la remoción de los restos óseos es importante, provocando incluso destrucción de un gran número de estos.

- Dentición.

En el caso de RH08 se conserva completa.



Figura 162 S.A-3 CEF 08 Cubierta



Figura 163 S.A-3 CEF 08 Detalle ladrillo sobre cubierta



Figura 164 S.A-3 CEF 08 Murete lateral



Figura 165 S.A-3 CEF 08 RH 8



Figura 166 S.A-3 CEF 08 RH 8 y 12



Figura 167 S.A-3 CEF 08 RH 8 Detalle

Ficha de registro de campo

INFORMACIÓN DEL CONTEXTO

- Yacimiento: Calle Ventanilla.
- Fecha del registro: 12-03-22.
- Tipo de enterramiento: Sepultura individual en fosa simple tipo - Alšq.
- Número de individuo: 9.
- Fotografías asociadas: sí.

CONTEXTO ESTRATIGRÁFICO

- Grupo estructural: sector A, subsector A3.
- Complejo estructural: CEF09, RH9, nivel 1.
- Estructuras:

En mal estado de conservación, alterado por la instalación de la cimentación de un muro de carga perteneciente a la última fase constructiva, de periodo contemporáneo, que corta el complejo por la mitad. El muro divide los Subsectores A-3 y A-4. No se conservan cabecera ni cierre, así como parte de ambos muretes laterales.

Parte del complejo se ubica sobre los pies de CEF 08. A su NO se ubica CEF 10.

Los muretes laterales son fábricas de ladrillos de barro cocido a soga. Se documenta alpañata por el sustrato.

DISPOSICIÓN

- Orientación: Posición decúbito lateral derecho orientado al sureste, mirando a La Meca, según ritual islámico.

RASGOS INDIVIDUALES

- Edad: indeterminada.
- Sexo: indeterminado.
- Talla: indeterminada.

CONSERVACIÓN

- Alteraciones óseas visibles:

No consta.

- Conservación general:

Mal estado de conservación, documentándose las costillas superiores, húmeros, cúbitos, radio derecho y costillas superiores. El cráneo se halla fracturado.

- Dentición.

No consta.



Figura 168 CEF 09 RH 9

Ficha de registro de campo

INFORMACIÓN DEL CONTEXTO

- Yacimiento: Calle Ventanilla.
- Fecha del registro: 11-03-22.
- Tipo de enterramiento: Sepultura individual en fosa simple tipo - Alšq.
- Número de individuo: 10.
- Fotografías asociadas: sí.

CONTEXTO ESTRATIGRÁFICO

- Grupo estructural: sector A, subsector A3.
- Complejo estructural: CEF10, RH10, nivel 1.
- Estructuras:

De planta rectangular, presenta una cubierta de cinco lajas de pizarra, cuyas dimensiones, tomando dos como referencia, son: 52x2 cm y 47x3 cm de longitud y de grosor.

En mal estado de conservación, está afectada por un muro de carga perteneciente a la última fase constructiva, de periodo contemporáneo, que divide los Subsectores A-3 y A-4 y corta al complejo por su lado NE. No se conserva cabecera ni cierre.

A su SE se ubica CEF 09 y a su NO CEF 18.

El murete lateral SE es una fábrica de ladrillos de barro cocido a sogá y tizón.

El murete lateral NO es un aparejo mixto de base de lajas de arenisca de canto sobre la que se apoya hasta dos hiladas de ladrillos de barro cocido horizontales y a sogá, intercalándose con lajas de arenisca de canto muy mal conservadas.

Ancho exterior: 65 cm.

DISPOSICIÓN

- Orientación: Posición decúbito lateral derecho orientado al sureste, mirando a La Meca, según ritual islámico.

RASGOS INDIVIDUALES

- Edad: adulta.
- Sexo: masculino.
- Talla: 140cm aproximadamente.

CONSERVACIÓN

- Alteraciones óseas visibles:

No consta.

- Conservación general:

Mal estado de conservación, a pesar de hallarse casi completo, los restos se encuentran frágiles y deteriorados.

Destaca el estado del cráneo, que se encuentra muy fragmentado.

- Dentición.
No consta.



Figura 169 CEF 10 RH 10

Ficha de registro de campo

INFORMACIÓN DEL CONTEXTO

- Yacimiento: Calle Ventanilla.
- Fecha del registro: 13-04-22.
- Tipo de enterramiento: Sepultura individual en fosa simple tipo - Alšq.
- Número de individuo: 11.
- Fotografías asociadas: sí.

CONTEXTO ESTRATIGRÁFICO

- Grupo estructural: sector A, subsector A3.
- Complejo estructural: CEF11, RH11, nivel 1.
- Estructuras:

De planta rectangular con un ligero estrechamiento en la parte norte, debido a procesos postdeposicionales, presenta una cubierta de lajas de pizarra, cuyas dimensiones, tomando dos como referencia, son: 50x28x8 cm y 45x24x5 cm.

En mal estado de conservación, alterada por la construcción de complejos posteriores. Se conserva casi completa, a excepción del murete lateral SE, del cual falta la parte norte de este, además de varias hiladas de ladrillos en la mayor parte del muro.

Se ubica entre los complejos CEF 15, CEF 18 y CEF 14, estando estos dos últimos superponiéndose tanto a la cabecera como a los pies.

En cuanto a su sistema constructivo, el murete lateral NO tiene una base de ladrillos de barro cocido de canto sobre la que se apoyan hasta dos hiladas de una fábrica de ladrillos de barro cocido a sogá.

El murete lateral SE es una fábrica de hasta cinco hiladas de ladrillos de barro cocido a sogá. Se conservan cinco hiladas solo en la parte sur del murete lateral, conservándose en el resto una sola hilada.

La cabecera y el cierre siguen el mismo sistema constructivo, ladrillos de barro cocido verticales dispuestos en forma de arco.

Longitud aproximada: 180cm.

Ancho exterior en cabecera: 62 cm.

Ancho exterior en cierre a los pies: 58 cm

Ladrillos de barro cocido: 29x 14 x 4 cm.

DISPOSICIÓN

- Orientación: Posición decúbito lateral derecho orientado al sureste, mirando a La Meca, según ritual islámico.

RASGOS INDIVIDUALES

- Edad: adulta.
- Sexo: masculino.
- Talla: indeterminada.

CONSERVACIÓN

- Alteraciones óseas visibles:
No consta.

- Conservación general:
Al igual que el complejo, los restos óseos se hallan en mal estado de conservación. Debido a las alteraciones previamente señaladas, y a remociones posteriores, que se reflejan en elementos de derrumbe en el interior de la sepultura (fragmentos de ladrillos de barro cocido, piedras, etc.), los restos óseos se hallan muy deteriorados y en su mayoría fracturados.

Se conserva principalmente huesos pertenecientes al tren inferior.

- Dentición.
No consta.



Figura 170 S. A-3 CEF 11 Cubierta



Figura 171 S. A-3 CEF 11



Figura 172 S. A-3 CEF 11 RH 11



Figura 173 S. A-3 CEF 11

Ficha de registro de campo

INFORMACIÓN DEL CONTEXTO

- Yacimiento: Calle Ventanilla.
- Fecha del registro: 21-04-22.
- Tipo de enterramiento: Sepultura individual en fosa simple tipo - Alšq.
- Número de individuo: 12.
- Fotografías asociadas: sí.

CONTEXTO ESTRATIGRÁFICO

- Grupo estructural: sector A, subsector A3.
- Complejo estructural: CEF12, RH12, nivel 2.
- Estructuras:

En mal estado de conservación, el complejo está afectado por un muro de carga perteneciente a la última fase constructiva, de periodo contemporáneo, que corta el complejo por la mitad por su parte NE. Este muro divide los Subsectores A3 y A-4.

No se conservan cubierta, cabecera, cierre, murete lateral SE ni parte del NO.

Se ubica en un nivel inferior a CEF 48 y al NE de CEF 43.

Del murete lateral NO se documenta un único ladrillo de barro cocido de canto.

DISPOSICIÓN

- Orientación: Posición decúbito lateral derecho orientado al sureste, mirando a La Meca, según ritual islámico.

RASGOS INDIVIDUALES

- Edad: subadulto.
- Sexo: indeterminado.
- Talla: indeterminada.

CONSERVACIÓN

- Alteraciones óseas visibles:

No consta.

- Conservación general:

Mal estado de conservación, debido a las alteraciones ya mencionadas y al grado de desarrollo del propio individuo.

Se documenta parte del tronco superior y del cráneo.

Por motivos de seguridad no se ha podido recuperar la totalidad de los restos óseos.

Conservación muy precaria, pudiéndose recuperar parcialmente el tren superior.

- Dentición.
No consta.



Figura 174 S. A-3 CEF 12 RH 12

Ficha de registro de campo

INFORMACIÓN DEL CONTEXTO

- Yacimiento: Calle Ventanilla.
- Fecha del registro: 09-04-22.
- Tipo de enterramiento: Sepultura individual en fosa simple tipo - Alšq.
- Número de individuo: 13.
- Fotografías asociadas: sí.

CONTEXTO ESTRATIGRÁFICO

- Grupo estructural: sector A, subsector A3.
- Complejo estructural: CEF13, RH13, nivel 1.
- Estructuras:

Se conserva incompleta, afectada por la instalación de un aljibe de periodo contemporáneo, situado al sur del complejo. Ausencia de cubierta, cabecera, cierre y parte del murete lateral SE. Se ubica ente los complejos CEF 06, a su SE, y CEF 07, a su NO.

En cuanto a su sistema constructivo, el murete lateral SE es una fábrica de ladrillos de barro cocido a soga con hasta ocho hiladas, que se apoya en parte del muro sobre una hilada de ladrillos de barro cocido de canto.

El murete lateral NO sigue el mismo sistema que su muro opuesto, es una fábrica de ladrillos de barro cocido a soga con hasta ocho hiladas, que, en la parte norte del murete, se apoya sobre un ladrillo de barro cocido de canto.

Longitud: 185cm.

Ancho en cabecera: 70 cm.

Ancho en cierre a los pies: 60 cm.

Ladrillos de barro cocido: 29 x 14 x 4 cm.

DISPOSICIÓN

- Orientación: Posición decúbito lateral derecho orientado al sureste, mirando a La Meca, según ritual islámico.

RASGOS INDIVIDUALES

- Edad: adulta.
- Sexo: indeterminado.
- Talla: indeterminada.

CONSERVACIÓN

- Alteraciones óseas visibles:

No consta.

- Conservación general:

Mal estado de conservación, afectado por los procesos previamente mencionados y por el derrumbe localizado en el interior de la sepultura, que ha afectado en mayor medida al tren superior que al inferior.

El individuo se conserva casi completo, a excepción del cráneo. El tren superior se encuentra muy deteriorado y fragmentado, a diferencia del inferior, que se encuentra prácticamente intacto, aunque los restos óseos están bastante frágiles.

- Dentición.

No consta.



Figura 175 S. A-3 CEF 13



Figura 176 S. A-3 CEF 13 M. Lateral SE



Figura 177 S. A-3 CEF 13 RH 13

Ficha de registro de campo

INFORMACIÓN DEL CONTEXTO

- Yacimiento: Calle Ventanilla.
- Fecha del registro: 11-03-22.
- Tipo de enterramiento: Sepultura individual en fosa simple tipo - Alšq.
- Número de individuo: 14.
- Fotografías asociadas: sí.

CONTEXTO ESTRATIGRÁFICO

- Grupo estructural: sector A, subsector A3.
- Complejo estructural: CEF14, RH14, nivel 1.
- Estructuras:

De planta trapezoidal, presenta una cubierta de lajas de arenisca, cuyas dimensiones son, tomando dos como referencia: 40x6 cm y 25x5 cm de longitud y grosor.

Se ubica sobre el murete lateral derecho del CEF 41 y dibujando una prolongación desde la cabecera del CEF 11. No conserva cierre.

En cuanto a su sistema constructivo, el murete lateral SE tiene una base de ladrillo de barro cocido de canto sobre la que se apoya una hilada de ladrillos de barro cocido horizontales a soga.

El murete lateral NO sigue el mismo sistema que su opuesto, una base de ladrillo de barro cocido de canto sobre la que se apoya una hilada de ladrillos de barro cocido horizontales a soga.

La cabecera se compone de un ladrillo de barro cocido de canto.

Longitud de la sepultura: 118cm.

Ancho exterior en cabecera: 48 cm.

Ancho exterior a los pies: 40cm.

Ladrillos de barro cocido: 30x14x3 cm

DISPOSICIÓN

- Orientación: Posición decúbito lateral derecho orientado al sureste, mirando a La Meca, según ritual islámico.

RASGOS INDIVIDUALES

- Edad: subadulto infantil de entre 1 y 3 años.
- Sexo: indeterminado.
- Talla: 67 cm aproximadamente.

CONSERVACIÓN

- Alteraciones óseas visibles:

No consta.

- Conservación general:

Mal estado de conservación de los restos óseos, conservándose parcialmente debido a la degradación de los huesos por las características, tanto del enterramiento, como de la edad de desarrollo del individuo.

Se conservan la mayoría de las diáfisis de huesos largos, la lateralidad derecha del cráneo, frontal y occipital y la mandíbula.

- Dentición.

Mandíbula con pérdidas postmortem de los incisivos, conservándose los caninos y un molar no identificada su lateralidad.



Figura 178 S. A-3 CEF 14 RH 14



Figura 179 S. A-3 CEF 14



Figura 180 S. A-3 CEF 14 RH 14 Vista lateral

Ficha de registro de campo

INFORMACIÓN DEL CONTEXTO

- Yacimiento: Calle Ventanilla.
- Fecha del registro: 11-03-22.
- Tipo de enterramiento: Sepultura individual en fosa simple tipo - Alšq.
- Número de individuo: 15.
- Fotografías asociadas: sí.

CONTEXTO ESTRATIGRÁFICO

- Grupo estructural: sector A, subsector A3.
- Complejo estructural: CEF15, RH15, nivel 1.
- Estructuras:

En mal estado de conservación, ausencia de cubierta, cabecera y cierre. El complejo altera a CEF 14, rompiendo su murete lateral NO.

El murete lateral SE se compone por una hilada de ladrillos de barro cocido de canto sobre la que se apoya una hilada de ladrillos de barro cocido a soga.

El murete lateral NO es un aparejo mixto en el que, en una hilada, alternan de sur a norte, una laja de arenisca horizontal, una laja de arenisca de canto, dos ladrillos fragmentados de barro cocido horizontales y acaba con un ladrillo de arenisca horizontal.

Ancho interior en cabecera: 60 cm.

Ancho interior en pies: 55 cm.

Ladrillos de barro cocido: 30x14x2 cm.

DISPOSICIÓN

- Orientación: Posición decúbito lateral derecho orientado al sureste, mirando a La Meca, según ritual islámico.

RASGOS INDIVIDUALES

- Edad: subadulta infantil
- Sexo: indeterminado.
- Talla: indeterminada.

CONSERVACIÓN

- Alteraciones óseas visibles:

No consta.

- Conservación general:

En mal estado de conservación, los restos se hallan frágiles y muy deteriorados, documentándose parte del individuo.

Se conservan diáfisis de huesos largos, metatarsos, metacarpos, algunos fragmentos de costillas y parcialmente el cráneo, principalmente hueso occipital.

- Dentición.

No consta.



Figura 181 S. A-3 CEF 15 RH 15

Ficha de registro de campo

INFORMACIÓN DEL CONTEXTO

- Yacimiento: Calle Ventanilla.
- Fecha del registro: 26-04-22.
- Tipo de enterramiento: Sepultura individual en fosa simple tipo - Alšq.
- Número de individuo: 16.
- Fotografías asociadas: sí.

CONTEXTO ESTRATIGRÁFICO

- Grupo estructural: sector A, subsector A3.
- Complejo estructural: CEF16, RH16, nivel 1.
- Estructuras:

Compartimentación de CEF 25. Se trata de una prolongación a los pies de dicho complejo, cambiando su sistema constructivo, y utilizando como separador el cierre de CEF 25, que también tiene función de cabecera de CEF 16. No se conserva cierre.

Presenta una cubierta de lajas de pizarra cuyas dimensiones, tomando dos como referencia, son: 44x2 cm y 36x3 cm de longitud y grosor.

En cuanto a su sistema constructivo, ambos muretes laterales son fábricas de ladrillos de barro cocido a sogá con hasta cinco hiladas cada uno.

Ladrillo de barro cocido: 29x14x4 cm.

DISPOSICIÓN

- Orientación: Posición decúbito lateral derecho orientado al sureste, mirando a La Meca, según ritual islámico.

RASGOS INDIVIDUALES

- Edad: indeterminada.
- Sexo: indeterminado.
- Talla: indeterminada.

CONSERVACIÓN

- Alteraciones óseas visibles:
No consta.

- Conservación general:

Los restos óseos se encuentran en mal estado de conservación. Se trata de un depósito con un mínimo de dos individuos diferentes en el que la mayor parte de los huesos largos se encuentran fracturados.

Se documentan dos cráneos, varios huesos largos y algunas costillas y vértebras.

- Dentición:

Se conservan algunos dientes.



Figura 182 S. A-3 CEF 16 Cubierta



Figura 183 S. A-3 CEF 16 RH 16



Figura 184 Modelo 3d de CEF 16 y CEF 25



Figura 185 Detalle Modelo 3d de CEF 16 y CEF 25

Ficha de registro de campo

INFORMACIÓN DEL CONTEXTO

- Yacimiento: Calle Ventanilla.
- Fecha del registro: 09-04-22.
- Tipo de enterramiento: Sepultura individual en fosa simple tipo - Alšq.
- Número de individuo: 17.
- Fotografías asociadas: sí.

CONTEXTO ESTRATIGRÁFICO

- Grupo estructural: sector A, subsector A3.
- Complejo estructural: CEF17, RH17, nivel 1.
- Estructuras:

En buen estado de conservación, presenta una cubierta de ladrillos de barro cocido dispuestos a tizón.

Se ubica al SO de CEF 08, como prolongación de dicho complejo y aprovechando su murete lateral NO. Ausencia de cabecera y de cierre.

El murete lateral SE es una hilada de ladrillos de barro cocido de canto sobre la que se apoya hasta dos hiladas de ladrillos de barro cocido a sogá.

El murete lateral NO es una fábrica de ladrillos de barro cocido a sogá.

DISPOSICIÓN

- Orientación: Posición decúbite lateral derecho orientado al sureste, mirando a La Meca, según ritual islámico.

RASGOS INDIVIDUALES

- Edad: subadulta.
- Sexo: indeterminado.
- Talla: indeterminada.

CONSERVACIÓN

- Alteraciones óseas visibles:

No consta.

- Conservación general:

Mal estado de conservación, documentándose los restos incompletos y muy deteriorados.

- Dentición.

No consta.



Figura 186 S. A-3 CEF 17 Cubierta



Figura 187 S. A-3 CEF 17 RH 17

Ficha de registro de campo

INFORMACIÓN DEL CONTEXTO

- Yacimiento: Calle Ventanilla.
- Fecha del registro: 11-03-22.
- Tipo de enterramiento: Sepultura individual en fosa simple tipo - Alšq.
- Número de individuo: 18.
- Fotografías asociadas: sí.

CONTEXTO ESTRATIGRÁFICO

- Grupo estructural: sector A, subsector A3.
- Complejo estructural: CEF18, RH18, nivel 1.
- Estructuras:

Restos humanos no asociados a ninguna estructura.

Se ubica al NE de CEF 11.

DISPOSICIÓN

- Orientación:

Posición decúbito lateral derecho orientado al sureste, mirando a La Meca, según ritual islámico.

RASGOS INDIVIDUALES

- Edad: adulta.
- Sexo: indeterminado.
- Talla: indeterminada.

CONSERVACIÓN

- Alteraciones óseas visibles:

No consta.

- Conservación general:

Mal estado de conservación, hallándose los restos óseos deteriorados.

Se hallan insertos parcialmente en la cimentación de un muro de carga perteneciente a la última fase constructiva, de periodo contemporáneo, que divide los Subsectores A-3 y A-4.

Se ha recuperado parte de la parte superior del cuerpo.

- Dentición.

Conserva la práctica totalidad de las piezas del maxilar.



Figura 188 S. A-3 CEF 18 RH 18

Ficha de registro de campo

INFORMACIÓN DEL CONTEXTO

- Yacimiento: Calle Ventanilla.
- Fecha del registro: 27-04-22.
- Tipo de enterramiento: Sepultura individual en fosa simple tipo - Alšq.
- Número de individuo: 19.
- Fotografías asociadas: sí.

CONTEXTO ESTRATIGRÁFICO

- Grupo estructural: sector A, subsector A.
- Complejo estructural: CEF19, RH19, nivel 1.
- Estructuras:

Restos humanos no asociados a ninguna estructura.

Se ubica entre el muro de compartimentación perteneciente a la última fase constructiva, de periodo contemporáneo, que subdivide el Subsector A-3 y CEF 67.

DISPOSICIÓN

- Orientación:

Posición decúbito lateral derecho orientado al sureste, mirando a La Meca, según ritual islámico.

RASGOS INDIVIDUALES

- Edad: subadulto.
- Sexo: indeterminado.
- Talla: indeterminada.

CONSERVACIÓN

- Alteraciones óseas visibles:

No consta.

- Conservación general:

Mal estado de conservación, alterado por la cimentación del muro de compartimentación, que, junto al nivel de desarrollo del individuo, han perjudicado el estado de los restos óseos, hallándose estos incompletos y muy deteriorados.

- Dentición:

No consta.



Figura 189 S. A-3 CEF 19 RH 19

Ficha de registro de campo

INFORMACIÓN DEL CONTEXTO

- Yacimiento: Calle Ventanilla.
- Fecha del registro: 04-03-22.
- Tipo de enterramiento: Sepultura individual en fosa simple tipo - Alšq.
- Número de individuo: 20.
- Fotografías asociadas: sí.

CONTEXTO ESTRATIGRÁFICO

- Grupo estructural: sector A, subsector A3.
- Complejo estructural: CEF 20, RH 20, nivel 1.
- Estructuras:

En mal estado de conservación, conserva parte de ambos muretes laterales, no habiéndose registrado cabecera ni cierre. Esta alterada por la instalación de un aljibe perteneciente a la última fase constructiva, de periodo contemporáneo, que rompe la parte norte del complejo.

Se ubica al SO del aljibe, y al SE de CEF 25.

Presenta una cubierta de lajas de pizarra cuyas medidas son, tomando dos como referencia: 62x3 cm y 49x3 cm de longitud y grosor.

El murete lateral SE sigue un sistema constructivo de fábrica de ladrillos de barro cocido a soga, con hasta seis hiladas.

El murete lateral NO es de aparejo mixto, con una base de ladrillos de barro cocido de canto sobre la cual se apoya una fábrica de ladrillos de barro cocido a soga con hasta seis hiladas.

Ladrillos de barro cocido: 29 x14'5x4 cm.

DISPOSICIÓN

- Orientación: Posición decúbito lateral derecho orientado al sureste, mirando a La Meca, según ritual islámico.

RASGOS INDIVIDUALES

- Edad: adulta de más de 40 años.
- Sexo: masculino.
- Talla: indeterminada.

CONSERVACIÓN

- Alteraciones óseas visibles:

Extracción de los terceros molares de la mandíbula antemortem.

- Conservación general:

Los restos óseos se hallan en mal estado de conservación, afectados por la alteración previamente mencionada, que destruye por completo el tren inferior del individuo.

Se documenta en mal estado húmero, partes proximales de cúbito y radio izquierdos costillas medias e inferiores de ambos laterales, cintura escapular y cráneo. Destaca la conservación de la práctica totalidad de la mandíbula.

- Dentición.

Conserva todas las piezas dentales a excepción de las pérdidas antemortem ya mencionadas y la pérdida postmortem del canino de la mandíbula del lateral izquierdo.



Figura 190 S. A-3 CEF 20 Cubierta



Figura 191 S. A-3 CEF 20 RH 20

Ficha de registro de campo

INFORMACIÓN DEL CONTEXTO

- Yacimiento: Calle Ventanilla.
- Fecha del registro: 20-04-22.
- Tipo de enterramiento: Sepultura individual en fosa simple tipo - Alšq.
- Número de individuo: 21.
- Fotografías asociadas: sí.

CONTEXTO ESTRATIGRÁFICO

- Grupo estructural: sector A, subsector A3.
- Complejo estructural: CEF 21, RH 21, nivel 1.
- Estructuras:

Presenta una cubierta de lajas de arenisca.

En mal estado de conservación, afectada por la instalación de otros complejos en las proximidades. Carece de cabecera y del murete lateral NO se conserva un único ladrillo de barro cocido en posición horizontal. Una de las lajas de la cubierta se encuentra desplazada.

Se ubica al NO de CEF 25 y al SO de un murete de cal grasas y bolos de piedra que formaba parte de un panteón.

Aprovecha parte del murete lateral NO de CEF 25 como murete lateral SE. Es una fábrica de ladrillos de barro cocido a sogá, con tres hiladas.

El cierre es una *maqabrilla* colocada en posición horizontal. Esta es evidencia de la reutilización de materiales de otros complejos funerarios por parte de los propios musulmanes.

Ancho en el cierre a los pies: 62 cm.

Ladrillos de barro cocido: 30x14'5x4 cm.

DISPOSICIÓN

- Orientación: Posición decúbito lateral derecho orientado al sureste, mirando a La Meca, según ritual islámico.

RASGOS INDIVIDUALES

- Edad: indeterminada.
- Sexo: indeterminado.
- Talla: indeterminada.

CONSERVACIÓN

- Alteraciones óseas visibles:

No consta.

- Conservación general:

En mal estado de conservación, los restos se hallan muy deteriorados, fragmentados y parte de ellos desplazados.

Se conserva incompleto, destacando la columna vertebral, que se halla en parte en posición anatómica

- Dentición.

No consta.



Figura 192 S. A-3 CEF 21 Cubierta



Figura 193 S. A-3 CEF 21 RH 21

Ficha de registro de campo

INFORMACIÓN DEL CONTEXTO

- Yacimiento: Calle Ventanilla.
- Fecha del registro: 25-04-22.
- Tipo de enterramiento: Sepultura individual en fosa simple tipo - Alšq.
- Número de individuo: 22.
- Fotografías asociadas: sí.

CONTEXTO ESTRATIGRÁFICO

- Grupo estructural: sector A, subsector A3.
- Complejo estructural: CEF22, RH22, nivel 1.
- Estructuras:

Presenta una cubierta de lajas de pizarra, cuyas dimensiones son, tomando dos como referencia: 58x3cm y 51x3 cm de longitud y grosor.

Se ubica parcialmente bajo un murete de mortero y bolos que formaba parte de un panteón.

A pesar de ello, los muretes laterales presentan un buen estado de conservación, aunque carece de cabecera y cierre.

En cuanto a su sistema constructivo, el murete lateral SE es de aparejo mixto, con una base de lajas de arenisca de canto sobre la que se apoya una fábrica de ladrillos de barro cocido a soga y tizón con hasta dos hiladas.

El murete lateral NO es una fábrica de ladrillos de barro cocido a soga.

DISPOSICIÓN

- Orientación: Posición decúbite lateral derecho orientado al sureste, mirando a La Meca, según ritual islámico.

RASGOS INDIVIDUALES

- Edad: subadulto.
- Sexo: indeterminado.
- Talla: indeterminada.

CONSERVACIÓN

- Alteraciones óseas visibles:
No consta.

- Conservación general:

En contraste con el estado de conservación de las estructuras, los restos óseos se hallan en mal estado, estando muy deteriorados e incompletos.

Se ha podido recuperar el cráneo, que se halla totalmente fragmentado, parte de la mandíbula, el tren superior parcialmente y las tibias.

- Dentición.

Se documenta parte de la dentición de la mandíbula.



Figura 194 S. A-3 CEF 22 Cubierta



Figura 195 S. A-3 CEF 22 RH 22

Ficha de registro de campo

INFORMACIÓN DEL CONTEXTO

- Yacimiento: Calle Ventanilla.
- Fecha del registro: 13-04-22.
- Tipo de enterramiento: Sepultura individual en fosa simple tipo - Alšq.
- Número de individuo: 23.
- Fotografías asociadas: sí.

CONTEXTO ESTRATIGRÁFICO

- Grupo estructural: sector A, subsector A3.
- Complejo estructural: CEF23, RH23, nivel 1.
- Estructuras:

En mal estado de conservación, los muretes laterales se encuentran ligeramente desplazados, además de no haberse conservado ni cabecera ni cierre. Está alterada por la construcción de otros complejos próximos a él.

Presenta una cubierta de lajas de pizarra cuyas dimensiones son, tomando dos como referencia: 57x5 cm y 54x3 cm de longitud y grosor.

Se ubica al SO del muro de compartimentación perteneciente a la última fase constructiva, de periodo contemporáneo, que subdivide el Subsector A-3. A su NO se ubica CEF 27 y al SE CEF 24.

En cuanto a su sistema constructivo, el murete lateral SE es una fábrica de ladrillos de barro cocido a soga, con dos hiladas.

El murete lateral NO es un aparejo mixto de fábrica de ladrillo de barro cocido a soga y tizón, en el que se intercalan algunos cantos de río planos y fragmentos de arenisca horizontales.

Longitud aproximada: 192 cm.

Ancho en cierre a los pies: 48cm.

Ancho en cabecera: 61cm.

Ladrillos: 29 x14x4 cm.

DISPOSICIÓN

- Orientación: Posición decúbito lateral derecho orientado al sureste, mirando a La Meca, según ritual islámico.

RASGOS INDIVIDUALES

- Edad: adulta.
- Sexo: femenino.
- Talla: 155cm aproximadamente.

CONSERVACIÓN

- Alteraciones óseas visibles:

No consta.

- Conservación general:

En contraste con el estado de la estructura, los restos óseos se encuentra en buen estado de conservación, con la práctica totalidad de los huesos, a excepción de varias falanges de los pies, ambas manos y el temporal izquierdo del cráneo.

Por la posición de los huesos del tren inferior, el tren superior y la mandíbula, fue enterrado en medio abierto.

- Dentición.

Conserva varias muelas, pertenecientes al maxilar.



Figura 196 S. A-3 CEF 23 Cubierta



Figura 197 S. A-3 CEF 23 RH 23

Ficha de registro de campo

INFORMACIÓN DEL CONTEXTO

- Yacimiento: Calle Ventanilla.
- Fecha del registro: 26-04-22.
- Tipo de enterramiento: Sepultura individual en fosa simple tipo - Alšq.
- Número de individuo: 25.
- Fotografías asociadas: sí.

CONTEXTO ESTRATIGRÁFICO

- Grupo estructural: sector A, subsector A3.
- Complejo estructural: CEF25, RH25, nivel 1.
- Estructuras:

De planta rectangular, está en buen estado de conservación, encontrándose ligeramente desplazados hacia fuera los muretes laterales a la altura del tren inferior del individuo, debido a procesos posteriores.

Presenta una cubierta de lajas de pizarra que se documenta en posición de derrumbe.

Se ubica junto al muro de carga perteneciente a la última fase constructiva, de periodo contemporáneo, que se localiza en la parte SO del Subsector A-4, paralelo al perfil del sondeo.

Relacionado con CEF 16, al cual se considera una compartimentación de este complejo.

En cuanto a su sistema constructivo, ambos muretes laterales siguen el mismo sistema, aparejo mixto de base de lajas de arenisca de canto sobre la que se alza una fábrica de ladrillos de barro cocido a sogá con tres hiladas.

La cabecera y el cierre siguen el mismo sistema, ladrillos de barro cocido verticales que están dispuestos formando un arco semicircular. En la cabecera se ha conservado un fragmento de ladrillo de arenisca horizontal sobre uno de los ladrillos de barro cocido.

Longitud de 198cm.

Ancho exterior en cierre a los pies: 62cm.

Ancho exterior en cabecera: 55cm.

Ladrillos de barro cocido: 29 x 14 x 4cm.

Lajas de areniscas: 60x40x5 cm y 55x35x8 cm.

DISPOSICIÓN

- Orientación: Posición decúbito lateral derecho orientado al sureste, mirando a La Meca, según ritual islámico.

RASGOS INDIVIDUALES

- Edad: adulta de entre 21 y 40 años.
- Sexo: femenino.
- Talla: 158cm aproximadamente.

CONSERVACIÓN

- Alteraciones óseas visibles:
Criba orbitaria en el individuo principal.

- Conservación general:
Buen estado de conservación general, conservándose el individuo prácticamente completo, a pesar de presentar varias fracturas *postmortem*.

Se documenta un individuo en posición decúbito lateral derecho y restos de otros individuos dispersos por el sustrato de la tumba, fundamentalmente a los pies del individuo.

- Dentición.
Conservación de la práctica totalidad de los dientes.



Figura 198 S. A-3 CEF 25 Cubierta



Figura 199 S. A-3 CEF 25 Cubierta tras retirada de murete



Figura 200 S. A-3 CEF 25 RH 25



Figura 201 S. A-3 CEF 25 RH 25 Detalle



Figura 202 Modelo 3d de CEF 16 y CEF 25. Diferentes perspectivas



Figura 203 Modelo 3d de CEF 16 y CEF 25. Detalle

Ficha de registro de campo

- Yacimiento: Calle Ventanilla.
- Fecha del registro: 31/05/22.
- Tipo de enterramiento: Sepultura individual en fosa simple tipo - Alšq.
- Número de individuo: 26.
- Fotografías asociadas: sí.

CONTEXTO ESTRATIGRÁFICO

- Grupo estructural sector A, subsector 3
- Complejo estructural: CEF 26, RH 26, nivel 1

Estructuras:

En mal estado de conservación, afectada por la instalación de otros complejos, no se ha conservado ni cabecera ni cierre.

Presenta una cubierta de lajas de arenisca cuyas medidas, tomando una como referencia: 40x36 cm.

Se ubica al NO de CEF 16 y al norte de CEF 25.

En cuanto a su sistema constructivo, el murete lateral NO es una fábrica de ladrillos de barro cocido a sogá con siete hiladas.

El murete lateral SE es compartido con CEF 16. Se compone de una hilada de lajas de arenisca de canto. Sobre esta hilada se apoya una fábrica de ladrillos de barro cocido a sogá, con hasta cinco hiladas conservadas. Este murete se encuentra ligeramente vencido hacia el interior del complejo.

Longitud aproximada conservada: 176 cm.

Ancho exterior: 47 cm.

Ancho interior: 20 cm.

DISPOSICIÓN

- Depósito.

RASGOS INDIVIDUALES

- Edad: adulta.
- Sexo: indeterminado.
- Talla: indeterminada.

CONSERVACIÓN

- Alteraciones óseas visibles:

No consta.

- Conservación general:

En cuanto a los restos óseos, en mal estado de conservación, se documenta un depósito de huesos largos, falanges, costillas y pelvis, todos ellos fragmentados y frágiles.

- Dentición:

No consta.



Figura 204 S. A-3 CEF 16 RH 16. Cubierta



Figura 205 S. A-3 CEF 16 RH 16

Ficha de registro de campo

- Yacimiento: Calle Ventanilla.
- Fecha del registro: 31/05/22.
- Tipo de enterramiento: Sepultura individual en fosa simple tipo - Alšq.
- Número de individuo: 28.
- Fotografías asociadas: sí.

CONTEXTO ESTRATIGRÁFICO

- Grupo estructural sector A, subsector 3
- Complejo estructural: CEF 28, RH 28, nivel 1

Estructuras:

En mal estado de conservación, afectada por la instalación de otros complejos, no se ha conservado cierre.

Presenta una cubierta de lajas de pizarra.

En cuanto a su sistema constructivo, en la cabecera se localiza una *maqabrilla* colocada horizontalmente, fruto de una reutilización ya que ubicado en la cabecera no cumple su función original de señalar el lugar del enterramiento.

El murete lateral NO es una fábrica de ladrillos de barro cocido horizontales y a soga, con dos hiladas conservadas, estando la inferior muy deteriorada.

El murete lateral SE es de aparejo mixto, observándose en la parte superior una fábrica de ladrillos de barro cocido a soga, con hasta tres hiladas, que se apoya sobre una hilada de lajas de arenisca horizontales.

Longitud aproximada conservada: 210 cm.

Ancho exterior superior: 71 cm.

Ancho exterior inferior: 54 cm.

Ancho interior superior: 40 cm.

Ancho interior inferior: 22 cm.

DISPOSICIÓN

- Orientación: posición decúbito lateral derecho orientado al sureste, mirando a La Meca, según ritual islámico.

RASGOS INDIVIDUALES

- Edad: adulta.
- Sexo: indeterminado.

- Talla: indeterminada.

CONSERVACIÓN

- Alteraciones óseas visibles:
No consta.

- Conservación general:

En cuanto a los restos óseos, en mal estado de conservación, se documenta un individuo, muy deteriorado, del cual se conserva parte del cráneo, del tren superior y del inferior, incompletos y fragmentados los huesos largos.

- Dentición:

Se conserva parte de la dentición.



Figura 206 S. A.3 CEF 28



Figura 207 S. A-3 CEF 28 Maqabrilla

Ficha de registro de campo

- Yacimiento: Calle Ventanilla.
- Fecha del registro: 19/05/22.
- Tipo de enterramiento: Sepultura individual en fosa simple tipo - Alšq.
- Número de individuo: 30.
- Fotografías asociadas: sí.

CONTEXTO ESTRATIGRÁFICO

- Grupo estructural sector A, subsector 3
- Complejo estructural: CEF 30, RH 30, nivel 1
- Estructuras:

En buen estado de conservación, a su SE, muy próximo al complejo, se ubica la cimentación de un pilar perteneciente a la última fase constructiva, de periodo contemporáneo, que no ha llegado a afectarlo. Se conserva prácticamente completa, a excepción de la parte norte del murete lateral NO, que está incompleto.

De planta trapezoidal, presenta una cubierta de lajas de pizarra cuyas dimensiones, tomando como referencia dos de ellas, son: 65x27 cm y 69x33 cm.

En cuanto a su sistema constructivo, la cabecera es de aparejo mixto, compuesta por una base de laja de arenisca de canto sobre la que se apoya una fábrica de ladrillos de barro cocido a soga de tres hiladas, que es coronada con una hilada de ladrillos de barro cocido de canto.

El murete lateral NO es de aparejo mixto, con una base de lajas de arenisca de canto sobre la que se apoya una fábrica mixta, de hasta cinco hiladas, de ladrillos de barro cocido y de arenisca a soga. Sobre la fábrica se apoya una hilada de lajas de pizarra y de arenisca horizontales, y sobre ella, una hilada de ladrillos de barro cocido a soga. La parte superior es coronada por hasta dos hiladas de ladrillos de barro cocido de canto. En la parte norte de este muro, haciendo esquina con el cierre y formando parte de este murete lateral, se documenta una pieza de arenisca con hendiduras cuya función original es la de servir de pieza esquinera para el encaje de los elementos pertenecientes a los muretes.

El murete lateral SE, de aparejo mixto, sigue un sistema de base de lajas de arenisca de canto, sobre la que se apoya una fábrica de tres hiladas de ladrillos de barro cocido a soga, que es coronada por una hilada de ladrillos de barro cocido de canto.

El cierre consiste en una base de laja de arenisca de canto sobre la que se apoya una fábrica de ladrillos de barro cocido a soga con tres hiladas, que es coronada por una hilada de ladrillos de barro cocido de canto.

Junto al complejo, a su SO, se documenta una *maqabrilla*.

A su NE se ubica CEF 31 y CEF 54, a su SO se ubica CEF 63 y CEF 32, al sur CEF 27 y al SE CEF 84.

Longitud: 230 cm.

Ancho exterior: 65 cm.

Ancho interior superior: 37 cm.

Ancho interior inferior: 30 cm.

Altura aproximada desde el cuerpo principal hasta la hilada superior de ladrillo de barro cocido de canto: 72 cm.

DISPOSICIÓN

- Orientación: posición decúbito lateral derecho orientado al sureste, mirando a La Meca, según ritual islámico.

RASGOS INDIVIDUALES

- Edad: adulta.
- Sexo: indeterminado.
- Talla: indeterminada.

CONSERVACIÓN

- Alteraciones óseas visibles:

Algunos huesos como la escápula presentan coloración marrón-anaranjada.

- Conservación general:

En cuanto a los restos óseos, en muy mal estado de conservación, muy deteriorados y frágiles. Se localiza un cuerpo principal y algunos restos óseos pertenecientes un depósito en la zona NE del complejo, junto a los pies del cuerpo principal.

En cuanto al cuerpo principal, este parece haber sido enterrado en medio abierto, conservándose parte del cráneo y mandíbula, gran parte del tronco superior, y parte del tronco inferior, destacando la pelvis, que se encuentra muy deteriorada.

Se documentan algunos clavos de hierro pertenecientes a la caja de madera que contendría el cuerpo (ataúd) diseminados por el sustrato.

- Dentición:

Se conserva parte de la dentición.



Figura 208 S.A-3 CEF 30 RH 30 Imagen con maqabrilla al SO del complejo



Figura 209 S.A-3 CEF 30 RH 30



Figura 210 S.A-3 CEF 30 RH 30 Detalle maqabrilla 1/2



Figura 211 S.A-3 CEF 30 RH 30 Detalle maqabrilla 2/2



Figura 212 S.A-3 CEF 30 RH 30 M. Lateral SE



Figura 213 S.A-3 CEF 30 RH 30 M. Lateral NO



Figura 214 S.A-3 CEF 30 RH 30 Cabecera




Figura 215 S. A-3 CEF 30 RH 30. Modelo 3D

Ficha de registro de campo

- Yacimiento: Calle Ventanilla.
- Fecha del registro: 07/06/22.
- Tipo de enterramiento: Sepultura individual en fosa simple tipo - Alšq.
- Número de individuo: 30.
- Fotografías asociadas: sí.

CONTEXTO ESTRATIGRÁFICO

- Grupo estructural sector A, subsector 3
- Complejo estructural: CEF 30, RH 30, nivel 2
- Estructuras:

En buen estado de conservación, se trata de una fase anterior al nivel 1 de CEF 30. a su SE, muy próximo al complejo, se ubica la cimentación de un pilar perteneciente a la última fase constructiva, de periodo contemporáneo, que no ha llegado a afectarlo.

De planta trapezoidal. No se documenta cubierta.

En cuanto a su sistema constructivo, la cabecera consiste en una laja de arenisca de canto.

Ambos muretes laterales, SE y NO, están compuestos por lajas de arenisca de canto y de buena manufactura, de formas rectangulares.

El cierre está compuesto por una laja de arenisca de canto.

Junto al murete lateral NO aparece, por la cara interior, un murete que se asocia a CEF 84, compuesto por una fábrica de ladrillos de barro cocido a soga de cuatro hiladas, en su parte norte, y, en su parte sur, por un ladrillo mazarí o de acanaladura de fragmentado en dos partes y colocado de canto.

A su SE se ubica CEF 84, a su NO CEF 85, 86 y 87.

Longitud aproximada: 211 cm.

Ancho exterior: 45 cm.

Ancho interior: 33 cm.

DISPOSICIÓN

- Depósito.

RASGOS INDIVIDUALES

- Edad: adulta.
- Sexo: indeterminado.
- Talla: indeterminada.

CONSERVACIÓN

- Alteraciones óseas visibles:
No consta.

- Conservación general:
En mal estado de conservación, se ubica por debajo del primer nivel de CEF 30. Los restos óseos, un depósito, se hallan en su mayoría fragmentados. Se documentan un cráneo con mandíbula y dentición casi completa, fragmentos de al menos dos pelvis, numerosos huesos largos, huesos planos y vértebras.

Hay que señalar que la laja de arenisca que se ubica en la zona norte y final del murete lateral NO se asienta sobre un cráneo, alrededor del cual no se han localizado ningún otro resto óseo.

Además, junto a su murete lateral NO, también se localizan dos cráneos fragmentados incrustados en la cimentación del pilar.

- Dentición:
Se conserva casi completa del cráneo y la mandíbula.



Figura 216 S.A-3 CEF 30 RH 30 N 2



Figura 217 S.A-3 CEF 30 RH 30 N 2 Detalle perfil m. asociado a CEF 84



Figura 218 S.A-3 CEF 30 RH 30 N 2 Detalle cenital m. asociado a CEF 84



Figura 219 S.A-3 CEF 30 RH 30 N 2 Cráneo sobre el que se asentaba parte del m. lateral SE



Figura 220 S.A-3 CEF 30 RH 30 N 2 Alteración de cráneos incrustados en cimentación



Figura 221 S.A-3 CEF 30 RH 30 N 2 Detalle cráneos incrustados en cimentación

Ficha de registro de campo

- Yacimiento: Calle Ventanilla.
- Fecha del registro: 18/05/22.
- Tipo de enterramiento: Sepultura individual en fosa simple tipo - Alšq.
- Número de individuo: 31.
- Fotografías asociadas: sí.

CONTEXTO ESTRATIGRÁFICO

- Grupo estructural sector A, subsector 3
- Complejo estructural: CEF 31, RH 31, nivel 1
- Estructuras:

En mal estado de conservación, alterado por la instalación de otros complejos, funerarios próximos a él, así como por la instalación de un muro de compartimentación perteneciente a la última fase constructiva, de periodo contemporáneo, ubicado a su SE. No conserva cabecera ni cierre. Además, los ladrillos de barro cocido pertenecientes a los muretes laterales están deteriorados, debido a su mala cocción.

De planta trapezoidal, presenta una cubierta de lajas de arenisca, cuyas dimensiones son, tomando como referencia dos de ellas: 55x29 y 58x26 cm.

En cuanto a su sistema constructivo, el murete lateral NO, de aparejo mixto, es una fábrica de ladrillos de barro cocido a soga, con cuatro hiladas, localizándose un ladrillo a tizón. En la parte norte del muro se registran cantos de río redondos. Sobre esta base se apoya un ladrillo de arenisca y una laja de arenisca horizontal. Esta laja de arenisca parece pertenecer a la cubierta de CEF 54, ya que coincide en sus proporciones con el hueco que falta en su cubierta y con características parecidas al resto de lajas de dicha cubierta. Por tanto, parece ser un caso de reutilización de materiales.

El murete lateral SE es un sistema mixto de fábrica de ladrillos de arenisca con ladrillos de barro cocido a soga. En la parte norte del murete lateral aparece una baldosa de barro cocido de canto sobre la que se apoya un ladrillo de barro cocido horizontal.

Al NO del complejo se ubican CEF 53 y CEF 54. Al SO se ubica CEF 30. A su NE se ubican CEF 39 y CEF 64.

Longitud aproximada conservada: 101 cm.

Ancho exterior: 50 cm.

Ancho interior: 26 cm

DISPOSICIÓN

- Orientación: posición decúbito lateral derecho orientado al sureste, mirando a La Meca, según ritual islámico.

RASGOS INDIVIDUALES

- Edad: subadulto.
- Sexo: indeterminado.
- Talla: indeterminada.

CONSERVACIÓN

- Alteraciones óseas visibles:

No consta.

- Conservación general:

En cuanto a los restos óseos, estos se encuentran en buen estado de conservación. El individuo se documenta casi completo, a excepción de ambas manos y gran parte del pie derecho, parte de la pelvis y parte del brazo izquierdo.

El cráneo y la mandíbula, a pesar de estar fragmentados, están completos.

Se documenta un fragmento de cerámica junto a la pelvis, entre los huesos, aunque por la posición de los restos óseos, se infiere que el individuo fue enterrado en medio cerrado.

- Dentición:

Completa.



Figura 222 S. A-3 CEF 31 Cubierta



Figura 223 S. A-3 CEF 31 RH 31



Figura 224 S. A-3 CEF 31 RH 31 Detalle cerámica

Ficha de registro de campo

- Yacimiento: Calle Ventanilla.
- Fecha del registro: 15/05/22.
- Tipo de enterramiento: Sepultura individual en fosa simple tipo - Alšq.
- Número de individuo: no asociado.
- Fotografías asociadas: sí.

CONTEXTO ESTRATIGRÁFICO

- Grupo estructural sector A, subsector 3
- Complejo estructural: CEF 32, nivel 1

Estructuras:

Mal estado de conservación, se documentan los dos muretes laterales, incompletos, pero no cubierta, cierre ni cabecera.

Se ubica al SO de CEF 30.

Ambos muretes laterales, SE y NO, siguen un sistema constructivo de ladrillos de barro cocido de canto.

Longitud aproximada conservada: 58 cm.

Ancho exterior: 22 cm.

Ancho interior: 16 cm.

DISPOSICIÓN

- No consta.

RASGOS INDIVIDUALES

- Edad: indeterminado.
- Sexo: indeterminado.
- Talla: indeterminada.

CONSERVACIÓN

- Alteraciones óseas visibles:

No consta.

- Conservación general:

No constan restos óseos.

- Dentición:

No consta.



Figura 225 S. A-3 CEF 32

Ficha de registro de campo

INFORMACIÓN DEL CONTEXTO

- Yacimiento: Calle Ventanilla.
- Fecha del registro: 12-04-22.
- Tipo de enterramiento: Sepultura individual en fosa simple tipo - Alšq.
- Número de individuo: 34.
- Fotografías asociadas: sí.

CONTEXTO ESTRATIGRÁFICO

- Grupo estructural: sector A, subsector A.
- Complejo estructural: CEF34, RH34, nivel 1.
- Estructuras:

En mal estado de conservación, no habiéndose conservado cabecera ni cierre.

Presenta una cubierta de lajas de pizarra cuyas dimensiones son, tomando dos como referencia: 54x3 cm y 50x4 cm de longitud y grosor.

Se ubica entre CEF 40, a su SE, y un muro de compartimentación, a su NO, perteneciente a la última fase constructiva, de periodo contemporáneo, situado en la zona SO del Subsector A-3, bajo el cual se ubica CEF 76.

En cuanto a su sistema constructivo, el murete lateral SE es un aparejo mixto en el que se distingue una base de una hilada de lajas de arenisca de canto sobre la que se apoya una hilada de piezas de arenisca fragmentadas para que encajen, apoyándose a su vez una hilada de ladrillos de barro cocido a soga y tizón. En la hilada media, de las piezas de arenisca, dos de ellas son fragmentos de *maqabrillas*, cuya cara decorada se orienta hacia el exterior del complejo.

El murete lateral NO es compartido con CEF 76, que se encuentra debajo del muro de compartimentación contemporáneo. Se compone por una base de una hilada de lajas de arenisca de canto sobre la que se apoya una fábrica mixta de tres hiladas de ladrillos de barro cocido a soga, intercalándose en algunos puntos lajas de pizarra horizontales y cantos de piedra.

Longitud aproximada: 198 cm.

Ancho en cierre a los pies: 50 cm.

Ancho en cabecera: 55 cm.

Ladrillos de barro cocido: 30x 14,5 x 4 cm.

DISPOSICIÓN

- Orientación: Posición decúbito lateral derecho orientado al sureste, mirando a La Meca, según ritual islámico.

RASGOS INDIVIDUALES

- Edad: adulto.
- Sexo: masculino.
- Talla: 145cm aproximadamente.

CONSERVACIÓN

- Alteraciones óseas visibles:
No consta.

- Conservación general:
Conservación óptima de los restos óseos.

- Dentición.
Conservación de prácticamente la totalidad de los dientes a excepción de los molares del lateral derecho de la mandíbula por pérdida postmortem.



Figura 226 S. A-3 CEF 34 Cubierta



Figura 227 S. A-3 CEF 34 RH 34



Figura 228 S. A-3 CEF 34 Complejo sin RH y con m. lat. SE a medio desmontar



Figura 229 S. A-3 CEF 34 Detalle muretes laterales donde se aprecia *maqabrilla* reutilizada

Ficha de registro de campo

- Yacimiento: Calle Ventanilla.
- Fecha del registro: 16/05/22.
- Tipo de enterramiento: Sepultura individual en fosa simple tipo - Alšq.
- Número de individuo: 35.
- Fotografías asociadas: sí.

CONTEXTO ESTRATIGRÁFICO

- Grupo estructural sector A, subsector 3
 - Complejo estructural: CEF 35, RH 35, nivel 1
- Estructuras:

En mal estado de conservación, se conserva solo un murete lateral del complejo estructural, no habiéndose conservado cabecera, cierre ni muro lateral.

Presenta una cubierta de lajas de pizarra, cuyas dimensiones, tomando dos como referencia, son: 56x22 y 53x19 cm.

En cuanto a su sistema constructivo, el murete lateral NO, de aparejo mixto, presenta una base de una hilada baldosas de barro cocido de canto sobre la que se apoya una fábrica de ladrillos de barro cocido a soga, con hasta cinco hiladas conservadas. En la parte norte del murete se documentan cantos de río planos y uno redondo apoyados sobre la fábrica de ladrillos.

Longitud aproximada conservada: 165 cm.

DISPOSICIÓN

- Orientación: posición decúbito lateral derecho orientado al sureste, mirando a La Meca, según ritual islámico/ Depósito.

RASGOS INDIVIDUALES

- Edad: adulta.
- Sexo: indeterminado.
- Talla: indeterminada.

CONSERVACIÓN

- Alteraciones óseas visibles:

No consta.

- Conservación general:

Los restos óseos se hallan, en muy mal estado de conservación, apareciendo frágiles y muy deteriorados.

Se conserva el tronco inferior del individuo en posición original, de cúbito lateral derecho orientado hacia el SE, hacia La Meca, según el ritual islámico.

A partir de los fémures se registra un depósito de huesos, en el que se distinguen fragmentos de pelvis, de cráneo, de huesos largos, planos.

- Dentición:

Algunos dientes diseminados en el depósito.



Figura 230 S. A-3 CEF 35 Cubierta



Figura 231 S. A-3 CEF 35 RH 35



Figura 232 S. A-3 CEF 35 Detalle M. Lateral SE

Ficha de registro de campo

- Yacimiento: Calle Ventanilla.
- Fecha del registro: 25/05/22
- Tipo de enterramiento: Sepultura individual en fosa simple tipo - Alšq.
- Número de individuo: 36
- Fotografías asociadas: si

CONTEXTO ESTRATIGRÁFICO

- Grupo estructural sector A, subsector 3
- Complejo estructural: CEF 36, RH 36, nivel 1

Estructuras:

Restos humanos no asociados a ninguna estructura. Presenta una cubierta de lajas de pizarra.

Longitud aproximada: 175 cm

DISPOSICIÓN

- Orientación: posición decúbito lateral derecho orientado al sureste, mirando a La Meca, según ritual islámico.

RASGOS INDIVIDUALES

- Edad: adulta.
- Sexo: masculino.
- Talla: indeterminada.

CONSERVACIÓN

- Alteraciones óseas visibles:

No consta.

- Conservación general:

En mal estado de conservación, alterado por la cimentación de un pilar perteneciente a la última fase constructiva, perteneciente al periodo contemporáneo. Dicha cimentación, aunque parece no afectar directamente al cuerpo, se encuentra muy próxima al cuerpo del individuo, por lo que, de haber tenido muro lateral, este hubiera sido destruido por la cimentación.

En cuanto a los restos óseos, en buen estado de conservación. Se conserva completo a excepción del cráneo, que se ha conservado parcialmente, y del lateral superior izquierdo, que se conserva también parcialmente. Se trata de un individuo de gran tamaño,

comparado con los restos de otros individuos recuperados en el transcurso de esta intervención.

Al SE de los restos se ubica CEF 35, al NE CEF37, al norte CEF 55, al sur CEF 33 y CEF 40 y al SO CEF 34.

- Dentición:
Casi completa.



Figura 233 S. A-3 CEF 36 RH 36. Cubireta



Figura 234 S. A-3 CEF 36 RH 36

Ficha de registro de campo

- Yacimiento: Calle Ventanilla.
- Fecha del registro: 25/05/22
- Tipo de enterramiento: Sepultura individual en fosa simple tipo - Alšq.
- Número de individuo: 37
- Fotografías asociadas: si

CONTEXTO ESTRATIGRÁFICO

- Grupo estructural sector A, subsector 3
- Complejo estructural: CEF 37, RH 37, nivel 1

Estructuras:

Restos humanos no asociados a ninguna estructura. Presenta una cubierta de lajas de pizarra, cuyas dimensiones, tomando dos como referencia, son: 52x38 y 41x36 cm.

Longitud aproximada: 153 cm

DISPOSICIÓN

- Orientación: posición decúbito lateral derecho orientado al sureste, mirando a La Meca, según ritual islámico.

RASGOS INDIVIDUALES

- Edad: adulta.
- Sexo: femenino.
- Talla: indeterminada.

CONSERVACIÓN

- Alteraciones óseas visibles:

No consta.

- Conservación general:

En buen estado de conservación.

Hay que destacar que la cubierta se encuentra en posición diagonal, apoya directamente sobre la cubierta de tejas de CEF 70.

Al este se ubican CEF 70 y CEF 71, y en una cota superior CEF 38. Al SO se ubican CEF 35 y CEF 36. Al oeste se ubica CEF 55.

En cuanto a los restos óseos, en buen estado, pero frágiles, se documentan prácticamente completos. Por la posición de los restos óseos del tren inferior, parece ser que fue enterrado en medio cerrado.

El cuerpo está prácticamente completo, a excepción de algunos huesos del tren inferior y de los pies y manos, encontrándose también la pelvis casi completa y algunos huesos largos fracturados en sus epífisis.

- Dentición:
Completa.



Figura 235 S. A-3 CEF 37 Detalle de la cubierta y de CEF 38 situado a su SE



Figura 236 S. A-3 CEF 37 Cubierta



Figura 237 S. A-3 CEF 37 Detalle cubierta apoyada sobre cubierta tejas CEF 70 1/2



Figura 238 S. A-3 CEF 37 Detalle cubierta apoyada sobre cubierta tejas CEF 70 2/2



Figura 239 S. A-3 CEF 37 RH 37



Figura 240 S. A-3 Vista General CEF 37-70-71

Ficha de registro de campo

INFORMACIÓN DEL CONTEXTO

- Yacimiento: Calle Ventanilla.
- Fecha del registro: 19-04-22.
- Tipo de enterramiento: Sepultura individual en fosa simple tipo - Alšq.
- Número de individuo: 38.
- Fotografías asociadas: sí.

CONTEXTO ESTRATIGRÁFICO

- Grupo estructural: sector A, subsector A3.
- Complejo estructural: CEF38, RH38, nivel 1.
- Estructuras:

En mal estado de conservación, conserva solo parte de su cubierta y no se registra cabera, cierre, ni parte del murete lateral NO.

De planta trapezoidal, presenta una cubierta de lajas de pizarra, cuyas dimensiones, tomando dos como referencia, son: 42x3 cm y 40x3 cm de longitud y grosor.

A su NO se ubica CEF 37, al oeste CEF 35 y CEF 36. Inmediatamente debajo de este complejo aparecen CEF 70 y CEF 71.

En cuanto a su sistema constructivo, el murete lateral NO es un aparejo mixto en el que se distinguen una hilada de lajas de arenisca de canto, de buena manufactura, de forma rectangular. Sobre esta base se apoyan cantos una hilada de cantos de río planos colocados horizontalmente. Se distingue un fragmento de teja también.

El murete lateral SE es un aparejo mixto en el que distingue, al igual que en su opuesto, una base de una hilada de lajas de arenisca de canto, de peor manufactura que las del murete NO, observándose en la parte norte del murete un bolo de piedra de gran tamaño. Sobre esta base se apoya una hilada de cantos de río planos y horizontales y fragmentos de ladrillos de arenisca dispuestos a tizón.

Ubicado al SE de CEF 37, se halla en mal estado de conservación, conservando parte de la cubierta y no habiéndose documentado la presencia de cabecera ni cierre, así como parte del murete lateral NO.

Longitud de 180cm.

Ancho exterior en cierre en cabecera: 50cm.

Ancho exterior en cierre a los pies: 44cm.

Ancho interior en parte media: 40 cm.

DISPOSICIÓN

- Orientación: Posición decúbito lateral derecho orientado al sureste, mirando a La Meca, según ritual islámico.

RASGOS INDIVIDUALES

- Edad: adulta.

- Sexo: indeterminado.
- Talla: indeterminada.

CONSERVACIÓN

- Alteraciones óseas visibles:

No consta.

- Conservación general:

Los restos óseos se hallan en mal estado de conservación, al igual que el complejo. se encuentran deteriorados e incompletos.

Se conserva parte de la pelvis, del lateral izquierdo y de la caja torácica. Del lateral izquierdo, en el tronco inferior se conserva el fémur y parte de la tibia, y en el superior, algunas falanges de la mano izquierda.

- Dentición:

No consta.



Figura 241 S. A-3 CEF 38 RH 38. Cubierta



Figura 242 S. A-3 CEF 38 RH 38



Figura 243 S. A-3 CEF 38 RH 38. Vista general



Figura 244 S. A-3 CEF 38 RH 38. Detalle M. Lat. SE



Figura 245 S. A-3 CEF 38 RH 38. Detalle M. Lat. NO

Ficha de registro de campo

INFORMACIÓN DEL CONTEXTO

- Yacimiento: Calle Ventanilla.
- Fecha del registro: 12-04-22.
- Tipo de enterramiento: Sepultura individual en fosa simple tipo - Alšq.
- Número de individuo: 39.
- Fotografías asociadas: sí.

CONTEXTO ESTRATIGRÁFICO

- Grupo estructural: sector A, subsector A3.
- Complejo estructural: CEF 39, RH 39, nivel 1.
- Estructuras:

Buen estado de conservación a pesar de no registrarse cabecera ni cierre. Además, el murete lateral NO se encuentra, en parte, ligeramente desplazado hacia el exterior.

De planta rectangular, presenta una cubierta de lajas de pizarra cuyas dimensiones, tomando dos como referencia, son: 42x3 cm y 40x3 cm de longitud y grosor.

Se ubica en la esquina que forman dos muros pertenecientes a la última fase constructiva, de periodo contemporáneo, uno de carga que divide los Subsectores A-3y A-4, ubicado a su NE, y otro de compartimentación que divide de manera parcial el Subsector A-3, ubicado a su SE. A su SE, incrustado en el muro, se documenta también a CEF 64. A su NO se ubica CEF 56.

En cuanto a su sistema constructivo, ambos muretes laterales son fábricas de ladrillos de barro cocido a sogá, con cuatro hiladas.

Longitud conservada: 96cm.

Ancho exterior en cierre a los pies: 45cm.

Ancho exterior en cabecera: 50cm.

Ladrillos de barro cocido: 30 x14,5 x4 cm.

DISPOSICIÓN

- Orientación: Posición decúbito lateral derecho orientado al sureste, mirando a La Meca, según ritual islámico.

RASGOS INDIVIDUALES

- Edad: subadulto.
- Sexo: indeterminado.
- Talla: 72cm aproximadamente.

CONSERVACIÓN

- Alteraciones óseas visibles:

No consta.

- Conservación general:

Los restos óseos se hallan en muy mal estado de conservación, incompletos y muy deteriorados, debido a las condiciones del enterramiento y al grado de desarrollo del propio individuo.

Se ha podido recuperar la lateralidad izquierda inferior, caja torácica y fragmentos de cráneo.

- Dentición:

No consta.



Figura 246 S. A-3 CEF 39 RH 39. Cubierta



Figura 247 S. A-3 CEF 39 RH 39

Ficha de registro de campo

INFORMACIÓN DEL CONTEXTO

- Yacimiento: Calle Ventanilla.
- Fecha del registro: 11-04-22.
- Tipo de enterramiento: Sepultura individual en fosa simple tipo - Alšq.
- Número de individuo: 43.
- Fotografías asociadas: sí.

CONTEXTO ESTRATIGRÁFICO

- Grupo estructural: sector A, subsector A.
- Complejo estructural: CEF43, RH43, nivel 1.
- Estructuras:

En mal estado de conservación, alterado por la instalación de un muro de compartimentación perteneciente a la última fase constructiva, de periodo contemporáneo, que se ubica inmediatamente al SE del complejo, dividiendo los Subsectores A-2 y A-3. No se conserva cubierta ni cierre.

De planta trapezoidal, su sistema constructivo sigue, en su cabecera, un aparejo mixto en el que, en orden ascendente, distinguimos ladrillos de barro cocido a soga, ladrillos de arenisca fragmentados para que encajen a soga, y ladrillos de barro cocido a soga.

El murete lateral NO conserva solo una hilada de cantos de río colocados horizontalmente.

El murete lateral SE es un aparejo mixto en el que se distingue, al igual que en su opuesto, una hilada de cantos de río colocados horizontalmente, sobre los que se apoya una fábrica de baldosa de barro cocido a soga con hasta tres hiladas.

Se documenta la presencia de clavos de hierro pertenecientes a la caja de madera que contendría el cuerpo (ataúd).

Se registra también la presencia de una cimentación de mortero de cal y canto.

Longitud aproximada conservada: 250 cm.

Ancho en cierre a los pies: 70 cm.

Ancho en cabecera aproximado: 90 cm.

Baldosa de barro cocido: 31x 24x 4 cm.

Potencia del preparado de mortero de entre 15cm y 20cm.

DISPOSICIÓN

- Orientación: Posición decúbite lateral derecho orientado al sureste, mirando a La Meca, según ritual islámico.

RASGOS INDIVIDUALES

- Edad: adulta.
- Sexo: indeterminado.
- Talla: 165cm aproximadamente.

CONSERVACIÓN

- Alteraciones óseas visibles:

El cráneo no conserva la posición original, modificándose su orientación en origen hacia el oeste y en posición vertical. Con destrucción del parietal.

- Conservación general:

Buen estado de conservación a pesar de hallarse incompleto.

Se documenta el cráneo, el tren inferior completo y parte del tren superior, parte de la caja torácica y de las extremidades superiores.

- Dentición.

Conserva la práctica totalidad de los dientes del maxilar.



Figura 248 S. A-3 CEF 43 RH 43



Figura 249 S. A-3 CEF 43 RH 43. Detalle cráneo



Figura 250 S. A-3 CEF 43 RH 43. Detalle clavos



Figura 251 S. A-3 CEF 43 RH 43. Clavos de hierro



Figura 252 S. A-3 CEF 43 RH 43. Baldosa



Figura 253 S. A-3 CEF 43 RH 43. Detalle clavo de hierro

Ficha de registro de campo

INFORMACIÓN DEL CONTEXTO

- Yacimiento: Calle Ventanilla.
- Fecha del registro: 08-04-22.
- Tipo de enterramiento: Sepultura individual en fosa simple tipo - Alšq.
- Número de individuo: 44.
- Fotografías asociadas: sí.

CONTEXTO ESTRATIGRÁFICO

- Grupo estructural: sector A, subsector A3.
- Complejo estructural: CEF44, RH44, nivel 1.
- Estructuras:

En mal estado de conservación, alterado por la construcción de un muro de carga perteneciente a la última fase constructiva, de periodo contemporáneo, ubicado al NE del complejo, y que separa los Subsectores A-3 y A-4.

No conserva cabecera, cierre ni parte de ambos muretes laterales. Además, la parte sur del complejo es ligeramente más estrecha que el resto, debido a que ha sido afectada por la instalación de otros complejos o a procesos postdeposicionales.

Presenta una cubierta de lajas de arenisca, cuyas dimensiones, tomando dos como referencia, son: 59x 2 x 5 cm y 60 x 35x 5 cm. Las lajas de la cubierta se hallan fracturadas por la mitad.

En cuanto a su sistema constructivo, el murete lateral SE es un aparejo mixto en el que, en prácticamente todo el murete, es una fábrica de ladrillos de barro cocido a sogá, con hasta cuatro hiladas conservadas. En la parte media del murete se observa una laja de arenisca de canto.

El murete lateral NO es un aparejo mixto en el que, en la parte sur del murete, se observa una fábrica de ladrillos de barro cocido a sogá con hasta seis hiladas conservadas. En la mitad del murete, el sistema cambia, observándose una hilada en la que alternan un ladrillo de barro cocido, una laja de pizarra y una laja de arenisca, todas ellas de canto. Sobre la laja de arenisca se apoya una fábrica de ladrillos de barro cocido a sogá y tizón con seis hiladas conservadas. La hilada superior es solo a tizón.

Ancho en cierre a los pies: 55 cm.

Ancho en cabecera: 50 cm.

Ladrillos de 28x14x 4 cm.

DISPOSICIÓN

- Orientación: Posición decúbito lateral derecho orientado al sureste, mirando a La Meca, según ritual islámico.

RASGOS INDIVIDUALES

- Edad: adulta de entre 21 años y 40 años.
- Sexo: femenino.
- Talla: indeterminada.

CONSERVACIÓN

- Alteraciones óseas visibles:

No consta.

- Conservación general:

Buen estado de conservación de los restos óseos, documentándose completo a excepción de las tibias, los peronés y los huesos de los pies, que se encuentran insertos en el muro o destruidos.

Los restos no han sido recuperados por completo por motivos de seguridad.

- Dentición.

Conserva la práctica totalidad de los dientes.



Figura 254 S. A-3 CEF 44 RH 44. Cubierta



Figura 255 S. A-3 CEF 44 RH 44. Detalle cráneo con cubierta hundida



Figura 256 S. A-3 CEF 44 RH 44



Figura 257 S. A-3 CEF 44 RH 44. Cráneo



Figura 258 S. A-3 CEF 44 RH 44. Detalle columna vertebral



Figura 259 S. A-3 CEF 44 RH 44. Detalle M. Lat. NO

Ficha de registro de campo

INFORMACIÓN DEL CONTEXTO

- Yacimiento: Calle Ventanilla.
- Fecha del registro: 11-04-22.
- Tipo de enterramiento: Sepultura individual en fosa simple tipo - Alšq.
- Número de individuo: 45.
- Fotografías asociadas: sí.

CONTEXTO ESTRATIGRÁFICO

- Grupo estructural: sector A, subsector A3.
- Complejo estructural: CEF45, RH45, nivel 1.
- Estructuras:

En mal estado de conservación, se documenta solo parte de la parte sur de ambos muretes laterales, estando ausentes tanto la cubierta como la cabecera y el cierre.

Se ubica a los pies de otro complejo.

El murete lateral SE es un aparejo mixto en el que se observa una laja de pizarra de canto sobre la que se apoya una fábrica de ladrillos de barro cocido a soga y tizón con hasta tres hiladas conservadas.

Del murete lateral NO se conserva un ladrillo de canto sobre el que, parece ser, se apoyaría un ladrillo de arenisca que se observa en posición de derrumbe junto al murete.

Ladrillos de barro cocido: 29x14x4cm.

DISPOSICIÓN

- Orientación: Posición decúbito lateral derecho orientado al sureste, mirando a La Meca, según ritual islámico.

RASGOS INDIVIDUALES

- Edad: indeterminada.
- Sexo: indeterminado.
- Talla: indeterminada.

CONSERVACIÓN

- Alteraciones óseas visibles:

No consta.

- Conservación general:

Muy mal estado de conservación, documentándose el cráneo y parte del tronco superior.

Los huesos se hallan muy deteriorados y fragmentados.

- Dentición:

No consta.



Figura 260 S. A-3 CEF 45 RH 45

Ficha de registro de campo

INFORMACIÓN DEL CONTEXTO

- Yacimiento: Calle Ventanilla.
- Fecha del registro: 08-04-22.
- Tipo de enterramiento: Sepultura individual en fosa simple tipo - Alšq.
- Número de individuo: 46.
- Fotografías asociadas: sí.

CONTEXTO ESTRATIGRÁFICO

- Grupo estructural: sector A, subsector A3.
- Complejo estructural: CEF46, RH46, nivel 1.
- Estructuras:

En mal estado de conservación, alterado por un muro de carga que separa los Subsectores A-3 y A-4, perteneciente a la última fase constructiva, de periodo contemporáneo, que corta el complejo por su parte norte, destruyendo el cierre y parte del murete lateral NO y el murete lateral SE entero. No conserva cubierta ni cabecera.

Se ubica al norte de CEF 43 y al NO de CEF 48. También se ubica sobre la cubierta de CEF 49. En cuanto a su sistema constructivo, el murete lateral NO se compone por una hilada de bolos de piedra.

DISPOSICIÓN

- Orientación: Posición decúbito lateral derecho orientado al sureste, mirando a La Meca, según ritual islámico.

RASGOS INDIVIDUALES

- Edad: indeterminada.
- Sexo: indeterminado.
- Talla: indeterminada.

CONSERVACIÓN

- Alteraciones óseas visibles:

No consta.

- Conservación general:

Mal estado de conservación, documentándose fragmentos del cráneo y parte del tren inferior y del tren superior. Los restos óseos a partir de las tibias, ellas incluidas, han sido destruidas por el muro de carga.

- Dentición:

No consta.



Figura 261 S. A-3 CEF 46 RH 46

Ficha de registro de campo

INFORMACIÓN DEL CONTEXTO

- Yacimiento: Calle Ventanilla.
- Fecha del registro: 19-04-22.
- Tipo de enterramiento: Sepultura individual en fosa simple tipo - Alšq.
- Número de individuo: 47.
- Fotografías asociadas: sí.

CONTEXTO ESTRATIGRÁFICO

- Grupo estructural: sector A, subsector A3.
- Complejo estructural: CEF47, RH47, nivel 2.
- Estructuras:

Mal estado de conservación, estando ausentes la cabecera, el cierre y parte de ambos muretes laterales. Se documentan ladrillos de acanaladura de uso hidráulico (ladrillo mazarí) en posición de derrumbe en el interior del complejo, pudiendo pertenecer a la cubierta que se haya derrumbado.

En cuanto a su sistema constructivo, el murete lateral NO tiene de base una hilada de ladrillos de barro cocido de canto sobre la que se apoya una hilada de ladrillos de barro cocido a sogá.

El murete lateral SE sigue el mismo sistema que su opuesto, aunque la hilada de ladrillos de barro cocido a sogá se conserva solo en parte del murete.

Ladrillos de barro cocido: 30x 16 x 5 cm.

Ladrillo mazarí o de acanaladura: 30x18x 8 cm.

DISPOSICIÓN

- Orientación: Posición decúbito lateral derecho orientado al sureste, mirando a La Meca, según ritual islámico.

RASGOS INDIVIDUALES

- Edad: adulta.
- Sexo: masculino.
- Talla: 165cm aproximadamente.

CONSERVACIÓN

- Alteraciones óseas visibles:
No consta.

- Conservación general:

Mal estado de conservación, las posteriores remociones, evidenciadas por la ausencia de cubierta, de la cabecera y del cierre, han ocasionado daños al individuo, reflejados en la destrucción parcial del cráneo y en la presencia de fracturas postmortem, principalmente en el tren inferior.

El individuo se conserva casi completo, a excepción de la ya mencionada destrucción parcial del cráneo.

- Dentición.

Conserva la práctica totalidad de los dientes del maxilar.



Figura 262 S. A-3 CEF 47 RH 47

Ficha de registro de campo

INFORMACIÓN DEL CONTEXTO

- Yacimiento: Calle Ventanilla.
- Fecha del registro: 19-04-22.
- Tipo de enterramiento: Sepultura individual en fosa simple tipo - Alšq.
- Número de individuo: 48.
- Fotografías asociadas: sí.

CONTEXTO ESTRATIGRÁFICO

- Grupo estructural: sector A, subsector A.
- Complejo estructural: CEF48, RH48, nivel 1.
- Estructuras:

Restos humanos no asociados a ninguna estructura. Presenta una cubierta de lajas de pizarra. Se encuentra en la esquina de los muros de carga pertenecientes a la última fase constructiva, de periodo contemporáneo, que separan los Subsectores A-3 y A-4 y A-2 y A-3. El complejo está inserto en la cimentación.

DISPOSICIÓN

- Orientación: Posición decúbito lateral derecho orientado al sureste, mirando a La Meca, según ritual islámico.

RASGOS INDIVIDUALES

- Edad: adulta.
- Sexo: femenino.
- Talla: indeterminada.

CONSERVACIÓN

- Alteraciones óseas visibles:

No consta.

- Conservación general:

Mal estado de conservación, los restos han sido destruidos prácticamente en su totalidad debido a las alteraciones ya mencionadas, documentándose restos pertenecientes al cráneo.

- Dentición:

No consta.



Figura 263 S. A-3 CEF 48 RH 48

Ficha de registro de campo

INFORMACIÓN DEL CONTEXTO

- Yacimiento: Calle Ventanilla.
- Fecha del registro: 19-04-22.
- Tipo de enterramiento: Sepultura individual en fosa simple tipo - Alšq.
- Número de individuo: 49.
- Fotografías asociadas: sí.

CONTEXTO ESTRATIGRÁFICO

- Grupo estructural: sector A, subsector A3.
- Complejo estructural: CEF49, RH49, nivel 1.
- Estructuras:

Mal estado de conservación, alterado por la construcción de un muro de carga perteneciente a la última fase constructiva, de periodo contemporáneo, que divide los Subsectores A-3 y A-4, destruyendo el complejo casi por completo.

Ausencia de cabecera, cierre y de gran parte de los muretes laterales.

Presenta una cubierta de lajas de arenisca.

En cuanto a su sistema constructivo, el murete lateral SE conserva un único ladrillo de barro cocido en posición horizontal.

El murete lateral NO es compartido con CEF 50. Su sistema constructivo es una fábrica de ladrillos de barro cocido a sogá y tizón, con dos hiladas.

DISPOSICIÓN

- Orientación: Posición decúbito lateral derecho orientado al sureste, mirando a La Meca, según ritual islámico.

RASGOS INDIVIDUALES

- Edad: adulta.
- Sexo: indeterminado.
- Talla: indeterminada.

CONSERVACIÓN

- Alteraciones óseas visibles:

No consta.

- Conservación general:

Mal estado de conservación, los restos han sido destruidos prácticamente en su totalidad, hallándose muy fragmentados los que se conservan, correspondiéndose con el cráneo.

- Dentición:

No consta.



Figura 264 S. A-3 CEF 49 RH 49

Ficha de registro de campo

INFORMACIÓN DEL CONTEXTO

- Yacimiento: Calle Ventanilla.
- Fecha del registro: 20-04-22.
- Tipo de enterramiento: Sepultura individual en fosa simple tipo - Alšq.
- Número de individuo: 50.
- Fotografías asociadas: sí.

CONTEXTO ESTRATIGRÁFICO

- Grupo estructural: sector A, subsector A3.
- Complejo estructural: CEF50, RH50, nivel 2.
- Estructuras:

En mal estado de conservación, alterado por la instalación de un muro de carga perteneciente a la última fase constructiva, de periodo contemporáneo, que divide los Subsectores A3 y A-4 y corta el complejo.

Ausencia de cabecera, cierre y gran parte de los muretes laterales.

Presenta una cubierta de lajas de arenisca. Entre la cubierta y el murete lateral NO se documenta un fragmento de teja.

En cuanto a su sistema constructivo, ambos muretes laterales son de fábrica de ladrillos a soga y tizón. El murete lateral NO conserva tres hiladas y el murete lateral SE conserva dos hiladas.

DISPOSICIÓN

- Orientación: Posición decúbito lateral derecho orientado al sureste, mirando a La Meca, según ritual islámico.

RASGOS INDIVIDUALES

- Edad: adulta.
- Sexo: indeterminado.
- Talla: indeterminada.

CONSERVACIÓN

- Alteraciones óseas visibles:

No consta.

- Conservación general:

Los restos óseos están en mal estado de conservación, muy afectadas por el muro de carga, pudiéndose recuperar solo parte del cráneo.

- Dentición:

No consta.



Figura 265 S. A-3 CEF 50 RH 50



Figura 266 S. A-3 CEF 50 RH 50. Detalle

Ficha de registro de campo

- Yacimiento: Calle Ventanilla.
- Fecha del registro: 16/05/22.
- Tipo de enterramiento: Sepultura individual en fosa simple tipo - Alšq.
- Número de individuo: 53.
- Fotografías asociadas: sí.

CONTEXTO ESTRATIGRÁFICO

- Grupo estructural sector A, subsector 3
- Complejo estructural: CEF 53, RH 53, nivel 1

Estructuras:

En mal estado de conservación, el complejo y el sustrato del interior de este han sido alterados, lo cual está evidenciado por la ausencia de cubierta, de cabecera y de cierre. Se observa en el sustrato algunos cantos de río planos.

Se apoya directamente sobre la cubierta de CEF 54.

Sigue un sistema constructivo de aparejo mixto en el murete lateral NO, con una hilada con una laja de arenisca de canto y un ladrillo de barro cocido de canto.

El murete lateral SE sigue un sistema de una hilada de lajas de arenisca de canto, conservándose dos y una fragmentada, la cual se apoya sobre un canto de río plano en su parte norte.

El cierre de los pies está compuesto por un ladrillo de barro cocido de canto.

Longitud: 49 cm.

Ancho exterior: 28 cm.

Ancho interior: 20 cm.

DISPOSICIÓN

- Orientación: posición decúbito lateral derecho orientado al sureste, mirando a La Meca, según ritual islámico.

RASGOS INDIVIDUALES

- Edad: infantil.
- Sexo: indeterminado.
- Talla: indeterminada.

CONSERVACIÓN

- Alteraciones óseas visibles:

No consta.

- Conservación general:

Los restos óseos están en muy mal estado de conservación, habiéndose documentado parte de las extremidades, de algunos huesos planos y fragmentos de cráneo. Su estado se debe tanto a las alteraciones sufridas como al grado de desarrollo del individuo.

Pertenecen a un individuo infantil, el cual, debido a la posición de los fragmentos de hueso de las extremidades inferiores y superiores, se infiere que se enterró de cúbito lateral derecho, en medio cerrado, orientado hacia el SE, hacia La Meca.

- Dentición:

No consta.



Figura 267 S. A-3 CEF 53 RH 53



Figura 268 S. A-3 CEF 53 RH 53. Detalle



Figura 269 S. A-3 CEF 53 RH 53. M. Lat. NO



Figura 270 S. A-3 CEF 53 RH 53. M. Lat. SE



Figura 271 S. A-3 CEF 53

Ficha de registro de campo

- Yacimiento: Calle Ventanilla.
- Fecha del registro: 23/05/22
- Tipo de enterramiento: Sepultura individual en fosa simple tipo - Alšq.
- Número de individuo: 54
- Fotografías asociadas: sí.

CONTEXTO ESTRATIGRÁFICO

- Grupo estructural sector A, subsector 3
- Complejo estructural: CEF 54, RH 54, nivel 2
- Estructuras:

De planta trapezoidal, presenta una cubierta de lajas de arenisca.

En cuanto a su sistema constructivo, el murete lateral NO presenta una base de lajas de arenisca de canto, documentándose un ladrillo de barro cocido vertical en la parte norte del muro. Sobre esta base se apoyan dos hiladas de ladrillos de barro cocido horizontales y a soga, de estos, se localiza uno hecho de arenisca en la parte sur del muro.

El murete lateral SE presenta una base de lajas de arenisca de canto con hasta tres hiladas de ladrillos de barro cocido horizontales y a soga apoyadas sobre la base. En la parte sur del muro se documenta una laja de arenisca de canto apoyada sobre la base, y sobre la cual se apoya un ladrillo de barro cocido horizontal. En la parte central del muro se registra una laja de arenisca horizontal, que posiblemente pertenezca a la cubierta del complejo estructural.

En el cierre de los pies, o cierre norte, se documenta un ladrillo de arenisca en posición horizontal.

Longitud conservada: 165 cm

Ancho exterior: 64 cm

Ancho interior: 42 cm

DISPOSICIÓN

- Orientación: posición decúbito lateral derecho orientado al sureste, mirando a La Meca, según ritual islámico.

RASGOS INDIVIDUALES

- Edad: adulta.
- Sexo: femenino.
- Talla: indeterminada.

CONSERVACIÓN

- Alteraciones óseas visibles:

No consta.

- Conservación general:

En mal estado de conservación, alterada en su parte sur por la construcción de CEF 30, el cual corta la cabecera del complejo.

A su SO se ubica CEF30, al sur CEF 31. A su NE, CEF 64, CEF 39 y CEF 56. Sobre el complejo se ubicaba CEF 53, directamente apoyada sobre su cubierta.

De la cubierta de lajas de arenisca, se observa que falta una, localizándose a su vez una en posición horizontal en el murete lateral SE, que es compartido con CEF31, y coincidiendo esta laja de arenisca en tamaño con el hueco de la cubierta. Por tanto, se argumenta que esta laja localizada en el muro lateral pertenecía a la cubierta de CEF 54, pero fue reutilizada durante la construcción de CEF 31.

En cuanto a los restos óseos, en buen estado de conservación, se conserva casi completo el cuerpo, a excepción de ambas manos, parte del lateral derecho y el pie derecho.

El cráneo se ubica en parte bajo el cierre norte de CEF 30. Debido a las características de este, se determina que el individuo es femenino. La posición de la pelvis, las costillas y las extremidades inferiores indica que fue enterrado en medio abierto.

- Dentición:

Completa.



Figura 272 S. A-3 CEF 54 RH 54 Cubierta



Figura 273 S. A-3 CEF 54 RH 54

Ficha de registro de campo

- Yacimiento: Calle Ventanilla.
- Fecha del registro: 27/05/22.
- Tipo de enterramiento: Sepultura individual en fosa simple tipo - Alšq.
- Número de individuo: 55.
- Fotografías asociadas: sí.

CONTEXTO ESTRATIGRÁFICO

- Grupo estructural sector A, subsector 3
- Complejo estructural: CEF 55, RH 55, nivel 1
- Estructuras:

En mal estado de conservación, alterado por la instalación de una cimentación de un pilar por su parte SO perteneciente a la última fase constructiva, de periodo contemporáneo. Se conserva solo el murete lateral NO casi completo. Las lajas de la cubierta aparecen, en su mayoría, fragmentadas en dos partes.

Se documenta preparación de argamasa de bolos de piedra, arenisca y cal grasa en la parte NE del complejo y en su parte NO.

Presenta una cubierta de cinco lajas de arenisca, cuyas dimensiones, tomando dos como referencia, son: 59x38 cm y 62x39 cm.

En cuanto a su sistema constructivo, el murete lateral NO es una fábrica de ladrillos de barro cocido a soga, con dos hiladas conservadas, y en cuya parte norte se documenta un bolo de piedra que se apoya en parte sobre una laja de arenisca de canto.

Longitud conservada: 165 cm

DISPOSICIÓN

- Orientación: posición decúbito lateral derecho orientado al sureste, mirando a La Meca, según ritual islámico.

RASGOS INDIVIDUALES

- Edad: adulta.
- Sexo: masculino.
- Talla: indeterminada.

CONSERVACIÓN

- Alteraciones óseas visibles:

No consta.

- Conservación general:

En cuanto a los restos óseos, se encuentran en buen estado de conservación el individuo aparece casi completo, a excepción de la mano izquierda, parte de la pelvis y parte del lateral izquierdo del cráneo. El estado de los huesos es frágil.

Por la posición de los restos óseos, el individuo fue enterrado en medio abierto. A partir de los restos craneales se determina de manera preliminar que es de sexo masculino.

- Dentición:

Casi completa.



Figura 274 S. A-3 CEF 55 RH 55. Cubierta y panteón



Figura 275 S. A-3 CEF 55 RH 55. Cubierta



Figura 276 S. A-3 CEF 55 RH 55

Ficha de registro de campo

- Yacimiento: Calle Ventanilla.
- Fecha del registro: 19/05/22.
- Tipo de enterramiento: Sepultura individual en fosa simple tipo - Alšq.
- Número de individuo: 56.
- Fotografías asociadas: sí.

CONTEXTO ESTRATIGRÁFICO

- Grupo estructural sector A, subsector 3
- Complejo estructural: CEF 56, RH 56, nivel 1
- Estructuras:

En mal estado de conservación, alterado por la construcción de un muro de carga perteneciente a la última fase constructiva, de periodo contemporáneo, por su parte NE, que divide los Subsectores A-3 y A-4 y que corta el complejo estructural. No se ha conservado cabecera, cierre ni la mayor parte de las lajas de la cubierta.

Los ladrillos utilizados para la construcción de los muretes laterales presentan un mal estado de conservación, debido a la mala cocción de estos.

A su SE se ubica CEF 39, al sur CEF 53 y CEF 54, y al NO CEF 66.

Aparece una única laja de pizarra de cubierta cuyas dimensiones son 46x32 cm.

En cuanto a su sistema constructivo, en el murete lateral NO, una fábrica de hasta nueve hiladas de ladrillos de barro cocido a sogá.

En el murete lateral SE es una fábrica de hasta diez hiladas de ladrillos de barro cocido a sogá.

Se registra también varios elementos metálicos de hierro concentrados, al igual que los restos óseos, en la parte sur del complejo, entre los que se distinguen clavos, fragmentos de placa, y fragmentos amorfos debido a la corrosión.

Longitud conservada hasta el muro de carga: 95 cm.

Ancho exterior: 70 cm.

Ancho interior: 45 cm.

DISPOSICIÓN

- Indeterminable.

RASGOS INDIVIDUALES

- Edad: adulta.
- Sexo: indeterminado.
- Talla: indeterminada.

CONSERVACIÓN

- Alteraciones óseas visibles:

No consta.

- Conservación general:

En cuanto a los restos óseos, muy mal conservados, documentándose pocos fragmentos en mal estado.

- Dentición:

No consta.



Figura 277 S. A-3 CEF 56 RH 56. Vista aérea



Figura 278 S. A-3 CEF 56 RH 56 en relación a muro de carga



Figura 279 S. A-3 CEF 56 RH 56 Cubierta



Figura 280 S. A-3 CEF 56 RH 56



Figura 281 S. A-3 CEF 56 RH 56 Detalle

Ficha de registro de campo

- Yacimiento: Calle Ventanilla.
- Fecha del registro: 28/05/22.
- Tipo de enterramiento: Sepultura individual en fosa simple tipo - Alšq.
- Número de individuo: 58.
- Fotografías asociadas: sí.

CONTEXTO ESTRATIGRÁFICO

- Grupo estructural sector A, subsector 3
- Complejo estructural: CEF 58, RH 58, nivel 1
- Estructuras:

Restos humanos no asociados a ninguna estructura en alzado.

Presenta una cubierta de lajas de pizarra, cuyas dimensiones, tomando dos como referencia, son: 53x31 y 48x46 cm.

Al SE del complejo se ubica CEF 72, al sur CEF 60 y al SO CEF 59.

Longitud aproximada tomada a partir de la cubierta: 152 cm.

DISPOSICIÓN

- Orientación: posición decúbito lateral derecho orientado al sureste, mirando a La Meca, según ritual islámico.

RASGOS INDIVIDUALES

- Edad: adulta.
- Sexo: indeterminado.
- Talla: indeterminada.

CONSERVACIÓN

- Alteraciones óseas visibles:

No consta.

- Conservación general:

Los restos óseos están en buen estado, aunque frágiles, habiéndose conservado la mayor parte del cuerpo. Por la disposición de los restos óseos, fue enterrado en un medio abierto.

En el sustrato aparecen varios cantos de río de tamaño medio, uno de ellos muy cerca del cráneo, el cual se halla parcialmente fragmentado. La caja torácica y los huesos largos se hallan fragmentados en su mayoría, aunque solo parcialmente, concentrándose las fracturas en las epífisis, en el caso de los huesos largos.

- Dentición:
Casi completa.



Figura 282 S. A-3 CEF 58 RH 58



Figura 283 S. A-3 CEF 58 RH 58

Ficha de registro de campo

- Yacimiento: Calle Ventanilla.
- Fecha del registro: 28/05/22.
- Tipo de enterramiento: Sepultura individual en fosa simple tipo - Alšq.
- Número de individuo: Indeterminado.
- Fotografías asociadas: sí.

CONTEXTO ESTRATIGRÁFICO

- Grupo estructural sector A, subsector 3
- Complejo estructural: CEF 59, nivel 1
- Estructuras:

Presenta una cubierta de tres lajas de pizarra.

Longitud aproximada: 74 cm.

El complejo se ubica inserto en el perfil SO del sondeo del Subsector A-3. Solo se observan tres lajas de pizarra pertenecientes a la cubierta.

Al este del complejo se ubica CEF 72, al sur CEF 60 y al SO CEF 59.

Por motivos de seguridad, se realizará Su excavación se realizará durante la Segunda Fase de la intervención.

DISPOSICIÓN

- Indeterminado.

RASGOS INDIVIDUALES

- Edad: indeterminado.
- Sexo: indeterminado.
- Talla: indeterminada.

CONSERVACIÓN

- Alteraciones óseas visibles:

No consta.

- Conservación general:

No consta.

- Dentición:

No consta.



Figura 284 S. A-3 CEF 59 Cubierta



Figura 285 S. A-3 CEF 59 en relación perfil NO S. A-3

Ficha de registro de campo

- Yacimiento: Calle Ventanilla.
- Fecha del registro: 28/05/22.
- Tipo de enterramiento: Sepultura individual en fosa simple tipo - Alšq.
- Número de individuo: 60.
- Fotografías asociadas: sí.

CONTEXTO ESTRATIGRÁFICO

- Grupo estructural sector A, subsector 3
- Complejo estructural: CEF 60, RH 60, nivel 1
- Estructuras:

Restos humanos no asociados a ninguna estructura.

Presenta una cubierta de lajas de pizarra, cuyas dimensiones, tomando dos como referencia, son: 57x34 y 49x16 cm (esta última se encontraba fragmentada por la mitad).

Al norte del complejo se ubica CEF 59, al NE CEF 72 y CEF 58 y al SO CEF 61 y CEF62.

Longitud aproximada tomada a partir de la cubierta: 160 cm.

DISPOSICIÓN

- Orientación: posición decúbito lateral derecho orientado al sureste, mirando a La Meca, según ritual islámico.

RASGOS INDIVIDUALES

- Edad: adulta.
- Sexo: femenino.
- Talla: indeterminada.

CONSERVACIÓN

- Alteraciones óseas visibles:

No consta.

- Conservación general:

En mal estado de conservación, alterado por la construcción de un muro de bolos y cal perteneciente al panteón de CEF 55, al este, y por la cimentación de un pilar, perteneciente a la última fase constructiva, de periodo contemporáneo, que se ubica al SE.

Aunque ninguna de estas construcciones tiene contacto directo con el complejo, no se pueden descartar alteraciones debido a estas construcciones, como el hecho de que la cubierta apareciera en parte hundida y las lajas fragmentadas por la mitad, o el que se hallasen restos de cal en casi todo el sustrato. Esto último podría deberse tanto a la construcción del ya mencionado pilar o a otros factores aún por determinar en relación a los rituales de enterramiento.

En cuanto a los restos óseos, se localizan dos cuerpos casi completos. El principal, que está completo, se encuentra en buen estado de conservación, aunque frágil, se ha conservado prácticamente completo.

Por las características craneales, se determina de manera preliminar que es un individuo femenino. Por la disposición de los restos óseos, fue enterrado en medio abierto. Está completo, a excepción de pies y manos, que se hallan incompletos y en mal estado.

En cuanto a los restos óseos del individuo asociado, se encuentra en muy mal estado de conservación, habiéndose conservado únicamente parte del cráneo, de la columna vertebral, parte del lateral izquierdo, parte de la pelvis y parte de un fémur y de una mano, presumiblemente la izquierda. Por la posición de la mano, el fémur y los restos vertebrales y craneales, se asume que estaba orientado mirando hacia el SE, hacia La Meca.

Es probable que durante la deposición y colocación de la cubierta de CEF 58, se alterasen estos restos óseos, ya que, a partir de la altura de la diáfisis del fémur, no se han hallado más restos pertenecientes al tren inferior o de otro tipo.

- Dentición:

Del individuo femenino, completa. Del individuo asociado, no consta.



Figura 286 S. A-3 CEF 60 Cubierta



Figura 287 S. A-3 CEF 60 RH 60

Ficha de registro de campo

- Yacimiento: Calle Ventanilla.
- Fecha del registro: 03 /06/22.
- Tipo de enterramiento: Sepultura individual en fosa simple tipo - Alšq.
- Número de individuo: 61.
- Fotografías asociadas: sí.

CONTEXTO ESTRATIGRÁFICO

- Grupo estructural sector A, subsector 3
- Complejo estructural: CEF 61, RH 61, nivel 1
- Estructuras:

En mal estado de conservación, alterado por la construcción de un muro de compartimentación perteneciente a la última fase constructiva, de periodo contemporáneo, por su parte SE. Al norte del complejo se documenta una tinaja de periodo contemporáneo, cuya instalación debió afectar a la conservación de la parte norte del complejo, ausente en su mayor parte.

Ausencia de cabecera, cierre, parte de la cubierta y de ambos muretes laterales.

Presenta una cubierta que conserva una laja de pizarra, cuyas dimensiones son, tomando una como referencia: 39x16 cm.

El murete que correspondería con el murete lateral SE está compuesto por una fábrica de ladrillos de barro cocido a soga con hasta cuatro hiladas. Este muro se encuentra justo por encima de la mayor parte del cuerpo perteneciente al individuo inhumado, por lo que, respecto a este muro, caben dos posibilidades. La primera, que pertenezca a otro complejo que se ubicaría por donde discurre el muro contemporáneo y por encima de este complejo. La segunda posibilidad es que la presión ejercida por el muro contemporáneo haya desplazado el muro lateral hasta quedar por encima del cuerpo del individuo.

A la cabeza del complejo, en su SO, hay una *shagira* o lápida de arenisca en cuya superficie se observan surcos procedentes de la preparación, y cuyas dimensiones son: 44x16x3 cm.

En cuanto a su sistema constructivo, su murete lateral NO, de aparejo mixto, está compuesto por una laja de arenisca de canto sobre la que se apoyan hasta dos hiladas de ladrillos de barro cocido horizontales.

DISPOSICIÓN

- Orientación: posición decúbito lateral derecho orientado al sureste, mirando a La Meca, según ritual islámico.

RASGOS INDIVIDUALES

- Edad: adulta.
- Sexo: indeterminado.
- Talla: indeterminada.

CONSERVACIÓN

- Alteraciones óseas visibles:

No consta.

- Conservación general:

En cuanto a los restos óseos, se encuentran en mal estado de conservación, conservándose parte del cráneo y mandíbula, parte del tren superior, la pelvis fragmentada y parte de un fémur.

Los restos óseos se encuentran fragmentados y algunos aplastados por la presión del murete lateral de fábrica de ladrillos.

Al NE del complejo se observan unas lajas de pizarra bajo las cuales no se han hallado restos óseos.

- Dentición:

Parte conservada.



Figura 288 S. A-3 CEF 61 RH 61



Figura 289 S. A-3 CEF 61 RH 61



Figura 290 S. A-3 CEF 61 RH 61 Murete



Figura 291 S. A-3 CEF 61 RH 61 Detalle



Figura 292 Detalle columna vertebral

Ficha de registro de campo

- Yacimiento: Calle Ventanilla.
- Fecha del registro: 27/05/22.
- Tipo de enterramiento: Sepultura individual en fosa simple tipo - Alšq.
- Número de individuo: 62.
- Fotografías asociadas: sí.

CONTEXTO ESTRATIGRÁFICO

- Grupo estructural sector A, subsector 3
- Complejo estructural: CEF 62, RH 62, nivel 1

Estructuras:

En mal estado de conservación, alterado por la instalación de una tinaja perteneciente al periodo contemporáneo, situada al norte del complejo, muy próxima a él, y estando inserta en el perfil NO del Subsector A-3. No se documentan restos estructurales a excepción del murete lateral SE, compartido con CEF 61.

El sustrato está alterado, documentándose cantos de río, fragmentos de tejas y de ladrillos de barro cocido muy dispersos.

Este murete lateral SE, de aparejo mixto, se compone por una laja de arenisca de canto sobre la que se apoyan hasta dos hiladas de ladrillos de barro cocido horizontales.

DISPOSICIÓN

- Orientación: posición decúbito lateral derecho orientado al sureste, mirando a La Meca, según ritual islámico.

RASGOS INDIVIDUALES

- Edad: adulta e infantil.
- Sexo: indeterminado.
- Talla: indeterminada.

CONSERVACIÓN

- Alteraciones óseas visibles:

No consta.

- Conservación general:

Al igual que la tinaja, parte de los restos óseos se encuentran insertos en el perfil SO del sondeo.

Los restos óseos se encuentran en muy mal estado, distinguiéndose hasta tres individuos, dos adultos y otro infantil.

El individuo adulto se encuentra junto al murete lateral SE, consistente en una laja de arenisca de canto. Se conserva el cúbito, parte del húmero, parte del fémur y parte de ambas tibias.

En el perfil NO del sondeo se distinguen algunos huesos largos, no habiéndose recuperado por motivos de seguridad.

El individuo infantil se localiza al NO del individuo adulto, muy próximo a la tinaja. De él, en muy mal estado de conservación, se recupera parte del costillar y de las extremidades inferiores.

- Dentición:

No consta.



Figura 293 S. A-3 CEF 62 RH 62

Ficha de registro de campo

- Yacimiento: Calle Ventanilla.
- Fecha del registro: 27/05/22.
- Tipo de enterramiento: Sepultura individual en fosa simple tipo - Alšq.
- Número de individuo: 63.
- Fotografías asociadas: sí.

CONTEXTO ESTRATIGRÁFICO

- Grupo estructural sector A, subsector 3
- Complejo estructural: CEF 63, RH 63, nivel 1
- Estructuras:

En mal estado de conservación, no se documenta ni cabecera, ni cierre, ni parte del murete lateral SE. Por otro lado, los ladrillos de ambos muretes laterales se encuentran deteriorados, debido a la mala cocción de estos.

En el sustrato se registran numerosos cantos de piedra, fragmentos de lajas de pizarra y fragmentos de ladrillos de barro cocido diseminados.

El murete lateral SE de CEF 33 se apoya sobre el murete lateral NO de este complejo.

Al este se ubica CEF 30. Al NO CEF 33 y al norte CEF 35.

Presenta una cubierta de lajas de pizarra, cuyas dimensiones son, tomando dos como referencia: 45x30 y 36x28 cm.

En cuanto a su sistema constructivo, el murete lateral NO tiene una base de bolos de piedra. En la parte norte del murete son de mayor tamaño y se registra una hilada, en la parte sur del murete son de menor tamaño y se registran dos hiladas. Sobre parte de esta base se apoya una hilada de ladrillos de barro cocido a soga.

En cuanto al murete lateral SE, tiene una base de lajas de arenisca de canto sobre la que se apoya una hilada de ladrillos de arenisca y de barro cocido a soga.

Longitud del murete lateral NO: 210 cm.

Longitud desde extremo a extremo de la cubierta: 180 cm.

Ancho exterior: 52 cm.

Ancho interior: 25 cm.

DISPOSICIÓN

- Depósito.

RASGOS INDIVIDUALES

- Edad: adulta.
- Sexo: indeterminado.
- Talla: indeterminada.

CONSERVACIÓN

- Alteraciones óseas visibles:

No consta.

- Conservación general:

En cuanto a los restos óseos, se documenta un depósito de huesos largos, fragmentos de pelvis, de mandíbula y de costillas. Todos en mal estado, frágiles, y en su mayoría fragmentados.

- Dentición:

Algunos dientes en la mandíbula y algunos dispersos en el sustrato.



Figura 294 S. A-3 CEF 63 RH 63 Vista general



Figura 295 S. A-3 CEF 63 RH 63. Cubierta



Figura 296 S. A-3 CEF 63 RH 63



Figura 297 S. A-3 CEF 63 Murete lateral NO

Ficha de registro de campo

- Yacimiento: Calle Ventanilla.
- Fecha del registro: 15/06/22.
- Tipo de enterramiento: Sepultura individual en fosa simple tipo - Alšq.
- Número de individuo: 64.
- Fotografías asociadas: sí.

CONTEXTO ESTRATIGRÁFICO

- Grupo estructural sector A, subsector 3
- Complejo estructural: CEF 64, RH 64, nivel 1
- Estructuras:

En mal estado de conservación, se localiza parcialmente bajo la cimentación de un muro de compartimentación perteneciente a la última fase constructiva, de periodo contemporáneo, que se localiza en la parte media del Subsector A-3, trabando con el muro de carga, perteneciente a la misma fase, que divide los Subsectores A-3 y A-4.

La sepultura se encuentra parcialmente cortada en su parte NE por un murete que podría corresponderse con el arranque de otra sepultura de la que no se conservan más restos debido, probablemente, a las alteraciones producidas por el muro de carga.

Bajo la zona sur del complejo, se ubica parte del tren inferior de CEF 92 RH 92.

De planta rectangular, presenta una cubierta de lajas de pizarra, cuyas dimensiones aproximadas son: 64x27 cm y 57x33 cm.

La cabecera de la sigue un sistema constructivo consistente en un ladrillo de barro cocido de canto sobre el que se apoya un ladrillo de barro cocido vertical.

El murete lateral SE es una fábrica de ladrillos de barro cocido a soga con hasta diez hiladas conservadas.

El murete lateral NO consiste en una hilada de ladrillos de barro cocido a soga y tizón.

El cierre de la sepultura no se conserva ya que se localizaría bajo la cimentación del muro de carga.

Longitud: 135 cm aproximadamente.

Ancho exterior: 67 cm aproximadamente.

Ancho interior: 39 cm aproximadamente.

DISPOSICIÓN

- Orientación: posición decúbito lateral derecho orientado al sureste, mirando a La Meca, según ritual islámico.

RASGOS INDIVIDUALES

- Edad: adulta.
- Sexo: indeterminado.
- Talla: indeterminada.

CONSERVACIÓN

- Alteraciones óseas visibles:

No consta.

- Conservación general:

Los restos óseos se encuentran en mal estado, deteriorados y frágiles, aunque se halla casi completo. Tiene las extremidades semiflexionadas.

El cráneo aparece muy alterado por la cimentación del muro de compartimentación. Conserva la mandíbula y en ella parte de la dentición. La caja torácica se encuentra muy deteriorada, pero mantiene la conexión anatómica con el cráneo.

El tren inferior se encuentra en buen estado, a excepción de la parte inferior de las tibias y peronés, además de los pies, que se encuentran parcialmente insertos en la cimentación del muro de carga.

Cabe destacar la presencia de dos fragmentos de ladrillos de barro cocido que se ubican a ambos lados de la pelvis y cuya función sería la de mantener la posición decúbito lateral derecho del individuo tras el proceso de descomposición.

Hay que señalar la presencia de un cráneo bajo las extremidades inferiores del individuo, así como varios huesos largos ubicados alrededor y bajo el cráneo del individuo principal.

La parte del tren inferior que se encuentran parcialmente insertos bajo el muro de carga no se han podido recuperar por motivos de seguridad.

- Dentición:

Se conservan algunas piezas del maxilar.



Figura 298 S. A-3 CEF 64 Cubierta inserta bajo muro de compartimentación



Figura 299 S. A-3 CEF 64 RH 64 en relación muro de compartimentación



Figura 300 S. A-3 CEF 64 RH 64



Figura 301 S. A-3 CEF 64 RH 64 Detalle sujeción fémures

Ficha de registro de campo

- Yacimiento: Calle Ventanilla.
- Fecha del registro: 25/05/22.
- Tipo de enterramiento: Sepultura individual en fosa simple tipo - Alšq.
- Número de individuo: 65.
- Fotografías asociadas: sí.

CONTEXTO ESTRATIGRÁFICO

- Grupo estructural sector A, subsector 3
- Complejo estructural: CEF 65, RH 65, nivel 1
- Estructuras:

En mal estado de conservación, alterado por la construcción de un muro de carga perteneciente a la última fase constructiva, de periodo contemporáneo, que separa los Subsectores A-3 y A-4, y que corta la estructura por su parte NE, conservándose solo la parte final del complejo estructural.

Ausencia de cabecera y cierre. Se ubica junto a CEF 66, que se encuentra a su SE, y con el cual comparte el murete lateral SE. A su NO se ubica CEF 69, sobre cuyo murete lateral SE se apoya el murete lateral NO de este complejo estructural.

Presenta una cubierta con una laja de pizarra de cubierta, cuyas dimensiones, aproximadamente, son: 70x30 cm.

En cuanto a su sistema constructivo, el murete lateral NO es una fábrica de tres hiladas de ladrillos de arenisca a soga, sobre la que se apoya una hilada de ladrillos de barro cocido horizontales y a soga, sobre la que se apoya a su vez, una laja de arenisca horizontal.

El murete lateral SE en un sistema mixto en el que se documenta una laja de arenisca de base, sobre la que se apoyan cantos de piedra planos y sobre los que a su vez se apoyan una laja de arenisca horizontal.

Longitud conservada hasta el muro de carga: 30 cm

Ancho exterior:

Ancho interior:

DISPOSICIÓN

- Orientación: posición decúbito lateral derecho orientado al sureste, mirando a La Meca, según ritual islámico.

RASGOS INDIVIDUALES

- Edad: adulta.
- Sexo: indeterminado.
- Talla: indeterminada.

CONSERVACIÓN

- Alteraciones óseas visibles:

No consta.

- Conservación general:

Se documenta un cráneo, en mal estado de conservación, muy frágil, orientado hacia el sureste.

- Dentición:

Casi completa.



Figura 302 S. A-3 CEF 65 Cubierta

Ficha de registro de campo

- Yacimiento: Calle Ventanilla.
- Fecha del registro: 25/05/22
- Tipo de enterramiento: Sepultura individual en fosa simple tipo - Alšq.
- Número de individuo: No asociado.
- Fotografías asociadas: sí.

CONTEXTO ESTRATIGRÁFICO

- Grupo estructural sector A, subsector 3
- Complejo estructural: CEF 66, RH 66, nivel 1
- Estructuras:

Presenta una cubierta de una laja de pizarra, cuyas dimensiones aproximadas son: 27x15 cm.

En cuanto a su sistema constructivo, el murete lateral SE es de aparejo mixto, en el que se documenta una base de laja de arenisca de canto, sobre la que se apoya una hilada de ladrillos de arenisca a soga, y sobre la que a su vez se apoya una hilada de ladrillos de barro cocido a soga.

El murete lateral NO en un sistema mixto en el que se documenta una laja de arenisca de base, sobre la que se apoyan cantos de piedra planos y sobre los que a su vez se apoyan una laja de arenisca horizontal.

Longitud conservada hasta el muro de carga: 28 cm.

Ancho exterior: 50 cm.

Ancho interior: 22 cm.

DISPOSICIÓN

- No consta.

RASGOS INDIVIDUALES

- Edad: indeterminada.
- Sexo: indeterminado.
- Talla: indeterminada.

CONSERVACIÓN

- Alteraciones óseas visibles:
No consta.

- Conservación general:
No consta.

- Dentición:
No consta.



Figura 303 S. A-3 CEF 66 Cubierta

Ficha de registro de campo

- Yacimiento: Calle Ventanilla.
- Fecha del registro: 05/06/22.
- Tipo de enterramiento: Sepultura individual en fosa simple tipo - Alšq.
- Número de individuo: 67.
- Fotografías asociadas: sí.

CONTEXTO ESTRATIGRÁFICO

- Grupo estructural sector A, subsector 3
- Complejo estructural: CEF 67, RH 67, nivel 1
- Estructuras:

En mal estado de conservación, su murete lateral SE y la parte inferior del complejo estructural es cortado por CEF 81. Ausencia de parte del murete lateral NO, la mayor parte del murete lateral SE y de cierre.

A su NE se ubica CEF 81, a su sur CEF 28.

En el sustrato aparecen dispersos ladrillos de barro cocido fragmentados y cantos de río.

Presenta una cubierta de lajas de pizarra cuyas dimensiones son, tomando dos como referencia: 62x28 y 41x23 cm.

En cuanto a su sistema constructivo, la cabecera está compuesta por una laja de arenisca de canto.

El murete lateral SE es una fábrica de cuatro hiladas de ladrillos de barro cocido a soga, apoyada sobre una hilada de ladrillos de barro cocido de canto en la parte sur del muro y en la parte norte lajas de arenisca de canto.

El murete lateral NO es una hilada de ladrillos de barro cocido a soga, documentándose uno de arenisca.

Longitud conservada hasta que finaliza el murete lateral NO: 185 cm.

Longitud hasta que termina el depósito de restos óseos: 97 cm.

Ancho exterior: 57 cm.

Ancho interior: 28 cm.

Dimensiones de ladrillo de barro cocido: 28x15x4 cm.

DISPOSICIÓN

- Depósito.

RASGOS INDIVIDUALES

- Edad: adulta.
- Sexo: indeterminado.
- Talla: indeterminada.

CONSERVACIÓN

- Alteraciones óseas visibles:

No consta.

- Conservación general:

En cuanto a los restos óseos, en mal estado de conservación, se trata de un depósito en el que la mayor parte de los huesos están fragmentados. Se documenta un cráneo al que le falta la mayor parte del lateral izquierdo, dentición diseminada en el sustrato, una pelvis, costillas y huesos largos.

- Dentición:

Diseminada en el sustrato.



Figura 304 S. A-3 CEF 67 RH 67



Figura 305 S. A-3 CEF 67 RH 67 Depósito

Ficha de registro de campo

- Yacimiento: Calle Ventanilla.
- Fecha del registro: 08/06/22
- Tipo de enterramiento: Sepultura individual en fosa simple tipo - Alšq.
- Número de individuo: 67
- Fotografías asociadas: sí.

CONTEXTO ESTRATIGRÁFICO

- Grupo estructural sector A, subsector 3
- Complejo estructural: CEF 67, RH 67, nivel 2

Estructuras:

En mal estado de conservación, el complejo estructural es cortado por CEF 81 en su parte NO, faltando parte del murete lateral SE y el cierre, así como parte del murete lateral NO.

Parte del murete lateral SE, correspondiéndose con la fábrica de ladrillos de barro cocido apoyada sobre ladrillos de barro cocido de canto, se encuentra sobre la parte posterior del cráneo. Este murete continúa hacia el SO, formando parte del murete lateral NO de CEF 80.

Se registran fragmentos de ladrillos de barro cocido y cantos de piedra dispersos en el sustrato.

Se localiza bajo el primer nivel de CEF 67. A su NE se ubica CEF 81, a su sur CEF 80.

Su sistema constructivo es, en la cabecera, una laja de arenisca de canto.

En el murete lateral SE es una fábrica de cuatro hiladas de ladrillos de barro cocido a soga, apoyada sobre una hilada de ladrillos de barro cocido de canto en la parte sur del muro y en la parte norte lajas de arenisca de canto.

En el murete lateral NO es una hilada de ladrillos de barro cocido a soga, documentándose uno de arenisca.

Longitud conservada hasta que finaliza el murete lateral NO: 185 cm.

Longitud hasta que termina el depósito de restos óseos: 97 cm.

Ancho exterior: 57 cm.

Ancho interior: 28 cm.

Dimensiones de ladrillo de barro cocido: 28x15x4 cm.

DISPOSICIÓN

- Orientación: posición decúbito lateral derecho orientado al sureste, mirando a La Meca, según ritual islámico.

RASGOS INDIVIDUALES

- Edad: adulta.
- Sexo: indeterminado.
- Talla: indeterminada.

CONSERVACIÓN

- Alteraciones óseas visibles:

No consta.

- Conservación general:

En cuanto a los restos óseos, se encuentran en mal estado, deteriorados, frágiles y fracturados en bastantes casos. Se conserva el cráneo y mandíbula, gran parte del torso superior y parte del torso inferior, habiéndose conservado parte de la pelvis y un fémur.

El murete lateral NO de CEF 81 se apoya directamente sobre el fémur y la pelvis.

Se documenta una pieza ósea muy deteriorada y con porosidades apoyada en la pelvis, que parece ser parte de un sacro fusionado.

- Dentición:

Casi completa.



Figura 306 S. A-3 CEF 67 RH 67



Figura 307 S. A-3 CEF 67 RH 67 Detalle fractura fémur



Figura 308 S. A-3 CEP 67 RH 67 Detalle pelvis bajo M. Lat. SE de CEP 81



Figura 309 S. A-3 CEF 67 RH 67 Detalle pelvis 1/2



Figura 310 S. A-3 CEF 67 RH 67 Detalle pelvis 2/2



Figura 311 S. A-3 CEF 67 RH 67



Figura 312 S. A-3 CEF 67 RH 67 Falanges bajo cabecera CEF 81



Figura 313 S. A-3 CEF 67 RH 67 Detalle posible sacro fusionado *in situ*



Figura 314 S. A-3 CEF 67 RH 67 Detalle posible sacro fusionado

Ficha de registro de campo

- Yacimiento: Calle Ventanilla.
- Fecha del registro: 27/05/22.
- Tipo de enterramiento: Sepultura individual en fosa simple tipo - Alšq.
- Número de individuo: No asociado.
- Fotografías asociadas: sí.

CONTEXTO ESTRATIGRÁFICO

- Grupo estructural sector A, subsector 3
- Complejo estructural: CEF 68, nivel 1
- Estructuras:

En buen estado de conservación. Se trata de un muro doble que no está asociado a ningún resto óseo.

Se ubica entre CEF 71, al este, y CEF 54, al oeste.

Se documenta un muro doble de fábrica de ladrillos de barro cocido a soga, con siete hiladas, sobre los que se apoya una hilada de ladrillos de barro cocido horizontales y a tizón.

Longitud aproximada: 135 cm.

DISPOSICIÓN

- No consta

RASGOS INDIVIDUALES

- Edad: indeterminado.
- Sexo: indeterminado.
- Talla: indeterminada.

CONSERVACIÓN

- Alteraciones óseas visibles:
No consta.

- Conservación general:
No consta.

- Dentición:

No consta.



Figura 315 S. A-3 CEF 68



Figura 316 S. A-3 CEF 68 Vista lateral

Ficha de registro de campo

- Yacimiento: Calle Ventanilla.
- Fecha del registro: 27/05/22.
- Tipo de enterramiento: Sepultura individual en fosa simple tipo - Alšq.
- Número de individuo: 69.
- Fotografías asociadas: sí.

CONTEXTO ESTRATIGRÁFICO

- Grupo estructural sector A, subsector 3
- Complejo estructural: CEF 69, RH 69, nivel 2
- Estructuras:

En mal estado de conservación, alterado por la construcción de un muro de carga perteneciente a la última fase constructiva, de periodo contemporáneo, que divide los Subsector A-3 y A-4 y que corta la estructura por su parte NE. También está alterada por la construcción CEF 65, cuyo murete lateral NO se apoya directamente sobre el murete lateral SE de CEF 69. Este hecho provoca que parte del murete lateral SE se desplazase y acabe situándose sobre los restos óseos.

El interior del complejo también ha sido alterado, como evidencia la ausencia de cubierta y la presencia de cantos de río de tamaño mediano en el sustrato.

En cuanto a sistema constructivo, en el murete lateral NO, se observa una hilada de lajas de arenisca de canto sobre las que se apoya una fábrica mixta de ladrillos de barro cocido y de arenisca a soga, con seis hiladas.

El murete lateral SE es una fábrica de tres hiladas de ladrillos de barro cocido a soga.

Se conserva un ladrillo de barro cocido en posición horizontal en la cabecera.

Longitud conservada hasta el muro de carga: 95 cm.

Ancho exterior: 57 cm.

Ancho interior: 28 cm.

DISPOSICIÓN

- Orientación: posición decúbito lateral derecho orientado al sureste, mirando a La Meca, según ritual islámico.

RASGOS INDIVIDUALES

- Edad: adulta.
- Sexo: masculino.
- Talla: indeterminada.

CONSERVACIÓN

- Alteraciones óseas visibles:

No consta.

- Conservación general:

En cuanto a los restos óseos, en mal estado de conservación. Se hallan muy frágiles, deteriorados e incompletos, estando cortado el cuerpo del individuo por el muro de carga a la altura de la pelvis.

- Dentición:

Se conserva gran parte en la mandíbula y el maxilar.



Figura 317 S. A-3 CEF 69



Figura 318 S. A-3 CEF 69 RH 69

Ficha de registro de campo

- Yacimiento: Calle Ventanilla.
- Fecha del registro: 25/05/22.
- Tipo de enterramiento: Sepultura individual en fosa con covacha lateral tipo - *Laqq*.
- Número de individuo: 70.
- Fotografías asociadas: sí.

CONTEXTO ESTRATIGRÁFICO

- Grupo estructural sector A, subsector 3
 - Complejo estructural: CEF 70, RH 70, nivel 2
- Estructuras:

Restos humanos no asociados a ninguna estructura.

Presenta una cubierta de tejas a un agua. Tomando una teja como referencia, sus medidas son: 24'5 cm de longitud, 17'5 cm de ancho superior y 12 cm de ancho inferior.

Se ubica bajo CEF 38, y entre CEF 37, al NO, y CEF 71, al SE. Al SO se ubican CEF 35 y CEF 36.

La cubierta de lajas de pizarra de CEF 37 se apoyaba directamente sobre la cubierta de tejas de este complejo estructural.

Longitud aproximada tomada a partir de la cubierta: 141 cm

DISPOSICIÓN

- Orientación: posición decúbito lateral derecho orientado al sureste, mirando a La Meca, según ritual islámico.

RASGOS INDIVIDUALES

- Edad: adulta.
- Sexo: indeterminado.
- Talla: indeterminada.

CONSERVACIÓN

- Alteraciones óseas visibles:
No consta.

- Conservación general:

En mal estado de conservación. Los restos óseos se encuentran frágiles y deteriorados.

El cuerpo se halla incompleto, conservándose el tren inferior incompleto. Del tren superior, muy deteriorado, se documentan algunos huesos planos y parte de los huesos largos de las extremidades laterales superiores.

Por la posición de las extremidades inferiores, parece que fue enterrado en medio abierto.

- Dentición:

No consta.



Figura 319 S. A-3 CEF 70 RH 70 Cubierta tejas



Figura 320 S. A-3 CEF 70 RH 70

Ficha de registro de campo

- Yacimiento: Calle Ventanilla.
- Fecha del registro: 25/05/22
- Tipo de enterramiento: Sepultura individual en fosa simple tipo - *Alšq*
- Número de individuo: 71
- Fotografías asociadas: sí.

CONTEXTO ESTRATIGRÁFICO

- Grupo estructural sector A, subsector 3
- Complejo estructural: CEF 71, RH 71, nivel 2
- Estructuras:

Restos humanos no asociados a ninguna estructura.

Presenta una cubierta de una laja de arenisca, cuyas dimensiones aproximadas son: 34x13 cm.

Se ubica debajo de CEF 38 y junto a CEF 70, que se sitúa a su NO. Al oeste se ubican CEF 35 y CEF 36. A su SE se ubica CEF 54 y a su NE CEF 56.

DISPOSICIÓN

- Orientación: posición decúbito lateral derecho orientado al sureste, mirando a La Meca, según ritual islámico.

RASGOS INDIVIDUALES

- Edad: adulta.
- Sexo: indeterminado.
- Talla: aproximadamente 151 cm.

CONSERVACIÓN

- Alteraciones óseas visibles:

No consta.

- Conservación general:

En mal estado de conservación. El complejo estructural ha sido alterado, como evidencia el estado de los restos óseos y la práctica ausencia de cubierta, ya que se localiza una única laja de arenisca, perteneciente presumiblemente a la cubierta.

Los restos óseos se encuentra en mal estado de conservación, frágiles e incompletos. Por la posición de los restos óseos, parece ser que fue enterrado en medio cerrado.

Se documenta el tren inferior casi completo, faltando parte de la pelvis y el pie izquierdo; buena parte del tren superior; la mandíbula y parte del cráneo.

- Dentición:
La mandíbula completa.



Figura 321 S. A-3 CEF 67 RH 67 Cubierta



Figura 322 S. A-3 CEF 71 RH 71

Ficha de registro de campo

- Yacimiento: Calle Ventanilla.
- Fecha del registro: 25/05/22.
- Tipo de enterramiento: Sepultura individual en fosa simple tipo - Alšq.
- Número de individuo: 72.
- Fotografías asociadas: sí.

CONTEXTO ESTRATIGRÁFICO

- Grupo estructural sector A, subsector 3
- Complejo estructural: CEF 72, RH 72, nivel 1
- Estructuras:

En muy mal estado de conservación, alterado por la preparación de panteón de bolos de piedra y cal grasa de CEF 55 que se ubicaba al SE del complejo.

El complejo se encuentra aplastado, el murete lateral SE totalmente vencido debido a las alteraciones ya mencionadas. Cabe señalar que la parte norte del complejo no se encuentra vencida, pero si afectada por un muro de carga perteneciente a la última fase constructiva, de periodo contemporáneo, que divide los Subsectores A3- y A-4.

No se conserva cabecera ni cierre.

Presenta una cubierta de lajas de pizarra, cuyas dimensiones, tomando una como referencia, son: 33x30 cm.

Su murete lateral SE es un sistema mixto de fábrica de ladrillos a soga, de dos hiladas, la superior de barro cocido y la inferior de arenisca. Sobre esta fábrica se documenta una hilada de bolos de piedra.

Del murete lateral NO se conserva una laja de arenisca de canto y en la parte norte, dos ladrillos de barro cocido horizontales, uno apoyado sobre el otro, sobre los que se apoya una laja de pizarra de la cubierta. Ausencia de cabecera y de cierre

A su NO se ubica CEF 58 y CEF 59, a su este CEF 69, a su sur CEF 55 y a su SO CEF 60.

Longitud aproximada: 184 cm.

Ancho exterior: 40 cm.

Ancho interior: 23 cm.

DISPOSICIÓN

- Orientación: posición decúbito lateral derecho orientado al sureste, mirando a La Meca, según ritual islámico.

RASGOS INDIVIDUALES

- Edad: adulta.
- Sexo: indeterminado.
- Talla: indeterminada.

CONSERVACIÓN

- Alteraciones óseas visibles:

No consta.

- Conservación general:

En cuanto a los restos óseos, en muy mal estado de conservación, aplastados y muy deteriorados y frágiles.

Se documenta el cráneo con parte de la mandíbula, algunas costillas, un húmero, parte de la pelvis, un fémur y alguna falange perteneciente a los pies.

Hay que señalar que se localiza un cráneo entre la laja de pizarra perteneciente a la cubierta y el murete lateral NO.

- Dentición:

Se conserva parte de la dentición en el cráneo del depósito de la cubierta y en el del cuerpo principal.



Figura 323 S. A-3 CEF 72 RH 72 Bajo panteón



Figura 324 S. A-3 CEF 72 RH 72 Cubierta



Figura 325 S. A-3 CEF 72 RH 72



Figura 326 S. A-3 CEF 72 RH 72 Detalle



Figura 327 S. A-3 CEF 72 RH 72 M. Lat. SE vencido y sin vencer



Figura 328 S. A-3 CEF 72 RH 72 Detalle Cráneo cubierta



Figura 329 S. A-3 CEF 72 RH 72 Detalle Cráneo cubierta 2

Ficha de registro de campo

- Yacimiento: Calle Ventanilla.
- Fecha del registro: 27/05/22.
- Tipo de enterramiento: Sepultura individual en fosa simple tipo - Alšq.
- Número de individuo: 73.
- Fotografías asociadas: sí.

CONTEXTO ESTRATIGRÁFICO

- Grupo estructural sector A, subsector 3
- Complejo estructural: CEF 73, RH 73, nivel 1
- Estructuras:

Restos humanos no asociados a ninguna estructura.

DISPOSICIÓN

- Indeterminable.

RASGOS INDIVIDUALES

- Edad: adulta.
- Sexo: indeterminado.
- Talla: indeterminada.

CONSERVACIÓN

- Alteraciones óseas visibles:

No consta.

- Conservación general:

En mal estado de conservación, alterada por la construcción de CEF 30, que parece que cortaría la parte inferior del cuerpo.

Se documentan varios cantos de piedra y fragmentos de ladrillos de arenisca dispersos en el sustrato alrededor de los restos óseos.

Se conservan parte de la pelvis y del fémur. Ambos se encuentran fragmentados y muy deteriorados.

Se ubica a SO de CEF 30 y al SE de CEF 63.

- Dentición:

No consta.



Figura 330 S. A-3 CEF 73 RH 73

Ficha de registro de campo

- Yacimiento: Calle Ventanilla.
- Fecha del registro: 31/05/22.
- Tipo de enterramiento: Sepultura individual en fosa simple tipo - Alšq.
- Número de individuo: 74.
- Fotografías asociadas: sí.

CONTEXTO ESTRATIGRÁFICO

- Grupo estructural sector A, subsector 3
- Complejo estructural: CEF 74, RH 74, nivel 2
- Estructuras:

En mal estado de conservación, no se conservan restos de estructura, exceptuando una baldosa de barro cocido que se ha asociado a este complejo.

Se asocia una baldosa de barro cocido y un fragmento de baldosa, ambos de canto, que pertenecería al murete lateral NO.

Se ubica debajo de CEF 63 y al oeste de CEF 30.

Longitud aproximada: 160 cm.

DISPOSICIÓN

- Orientación: posición decúbito lateral derecho orientado al sureste, mirando a La Meca, según ritual islámico.

RASGOS INDIVIDUALES

- Edad: adulta.
- Sexo: indeterminado.
- Talla: indeterminada.

CONSERVACIÓN

- Alteraciones óseas visibles:
No consta.

- Conservación general:

En cuanto a los restos óseos, en mal estado de conservación, debido a la cantidad huesos que se han preservado y a la fragilidad de estos. Por la posición de dichos restos, fue enterrado en medio abierto.

Se conserva el cráneo y la mandíbula, el tren superior está mal conservado, documentándose algunas costillas y fragmentos de vértebras, parte de las extremidades laterales incluyendo parte de las manos.

El tren inferior casi completo, a excepción de la mayor parte de la pelvis y del pie derecho.

- Dentición:

Casi completa en la mandíbula y escasa en el maxilar.



Figura 331 S. A-3 CEF 74 RH 74

Ficha de registro de campo

- Yacimiento: Calle Ventanilla.
- Fecha del registro: 03/06/22.
- Tipo de enterramiento: Sepultura individual en fosa simple tipo - Alšq.
- Número de individuo: 75.
- Fotografías asociadas: sí.

CONTEXTO ESTRATIGRÁFICO

- Grupo estructural sector A, subsector 3
- Complejo estructural: CEF 75, RH 75, nivel 2
- Estructuras:

En mal estado de conservación, documentándose solo parte del murete lateral NO. Ausencia de cubierta, cabecera, cierre y murete lateral SE.

Se ubica bajo CEF 72; muy próximo al muro de carga perteneciente a la última fase constructiva, de periodo contemporáneo, que divide los Subsectores A-3 y A-4, situado al NE del complejo; y al perfil NO del sondeo del Subsector A-3.

Su sistema constructivo consiste, en el murete lateral NO, en una hilada de lajas de arenisca de canto, de las cuales solo se conserva una laja de arenisca de canto y estando el resto vencidas o desplazadas hacia el interior del complejo.

Longitud aproximada: 150 cm.

DISPOSICIÓN

- Orientación: posición decúbito lateral derecho orientado al sureste, mirando a La Meca, según ritual islámico.

RASGOS INDIVIDUALES

- Edad: adulta.
- Sexo: femenino.
- Talla: indeterminada.

CONSERVACIÓN

- Alteraciones óseas visibles:
Fusión de vértebras.

- Conservación general:

En cuanto a los restos óseos, también se encuentran en mal estado de conservación, registrándose incompleto, frágiles y deteriorados. Parece haber sido enterrado en medio abierto. Por las características craneales, se predetermina que de sexo femenino.

Se conserva parte del cráneo, parte del torso y de los laterales, así como parte del pie izquierdo y de ambas manos.

Se documenta parte de la columna vertebral fusionada.

Aparece otro fémur ajeno al cuerpo principal detrás de este.

- Dentición:

No consta.



Figura 332 S. A-3 CEF 75 RH 75 En relación perfil NO S. A-3



Figura 333 S. A-3 CEF 75 RH 75



Figura 334 S. A-3 CEF 75 RH 75 Detalle vértebras fusionadas

Ficha de registro de campo

- Yacimiento: Calle Ventanilla.
- Fecha del registro: 31/05/22.
- Tipo de enterramiento: Sepultura individual en fosa simple tipo - Alšq.
- Número de individuo: 76.
- Fotografías asociadas: sí.

CONTEXTO ESTRATIGRÁFICO

- Grupo estructural sector A, subsector 3
- Complejo estructural: CEF 76, RH 76, nivel 1
- Estructuras:

En mal estado de conservación, alterado por la construcción de un muro de compartimentación perteneciente al periodo contemporáneo y que se asienta directamente sobre el complejo estructural.

Por motivos de seguridad, no se ha procedido a su excavación, ya que se procederá a ello durante la Segunda Fase de la intervención.

En su murete lateral SE, el sistema constructivo que sigue consiste en una base de lajas de arenisca de canto, sobre la que se apoya una hilada de lajas de arenisca horizontales en su parte norte, y sobre la que se apoya una hilada de lajas de pizarra horizontales. Sobre la pizarra se apoya hasta una hilada de ladrillos de barro cocido y de arenisca a sogá.

Se ubica al NO de CEF 34.

DISPOSICIÓN

- Depósito.

RASGOS INDIVIDUALES

- Edad: adulta.
- Sexo: indeterminado.
- Talla: indeterminada.

CONSERVACIÓN

- Alteraciones óseas visibles:
No consta.

- Conservación general:

Se documenta un pequeño depósito de huesos largos, planos y vértebras en el espacio restante entre el muro de compartimentación y el murete lateral SE.

- Dentición:
No consta.

r



Figura 335 S. A-3 CEF 76 RH 76

Ficha de registro de campo

- Yacimiento: Calle Ventanilla.
- Fecha del registro: 02/06/22.
- Tipo de enterramiento: Sepultura individual en fosa simple tipo - Alšq.
- Número de individuo: 77.
- Fotografías asociadas: sí.

CONTEXTO ESTRATIGRÁFICO

- Grupo estructural sector A, subsector 3
- Complejo estructural: CEF 77, RH 77, nivel 2.
- Estructuras:

En mal estado de conservación, alterado por la instalación de la cimentación de un pilar perteneciente a la última fase constructiva, de periodo contemporáneo, que afecta al complejo por su parte NE, cortando el complejo por la mitad. Esta cimentación se asienta directamente sobre la parte norte del complejo, impidiendo parte de su limpieza, estudio y recuperación. Ausencia de parte de la cubierta y cabecera y de parte de ambos muretes laterales y el cierre por hallarse bajo la cimentación.

A su NO se ubica CEF 88 y 84. También se ubica en parte bajo CEF 23.

Presenta cubierta de lajas de pizarra.

En cuanto a su sistema constructivo, el murete lateral SE es de aparejo mixto, distinguiéndose una base de una hilada de ladrillos de barro cocido de canto sobre la que se apoya una fábrica de ladrillos de barro cocido a soga de hasta cinco hiladas. En la parte superior de este murete se documentan dos ladrillos de barro cocido de canto que coronarían el murete.

El murete lateral NO es de aparejo mixto, documentándose una fábrica de ladrillos de barro cocido a soga con hasta tres hiladas conservadas, que se apoya sobre una hilada de ladrillos mazaríes o de acanaladura de canto. Estos tienen la acanaladura hacia el interior del complejo.

Longitud conservada hasta cimentación del pilar: 132 cm.

Ancho exterior: 64 cm.

Ancho interior: 33 cm.

Dimensiones de ladrillo barro cocido: 29x14x4 cm.

DISPOSICIÓN

- Orientación: posición decúbito lateral derecho orientado al sureste, mirando a La Meca, según ritual islámico.

RASGOS INDIVIDUALES

- Edad: adulta e infantil.
- Sexo: indeterminado.
- Talla: indeterminada.

CONSERVACIÓN

- Alteraciones óseas visibles:

No consta.

- Conservación general:

En cuanto a los restos óseos, en muy mal estado de conservación, se hallan muy frágiles y gran parte de ellos deteriorados. Se localizan restos de, además del individuo principal, tres cráneos pertenecientes a individuos adultos y restos pertenecientes a un individuo infantil. Por la posición de los restos, el individuo principal parece haber sido enterrado en medio cerrado.

Los tres cráneos de adulto se localizan en la parte SE del complejo, junto al cráneo del individuo principal. Se encuentran en muy mal estado, muy fragmentados. Parte de dicha fragmentación se debe a que, durante el proceso de limpieza, debido al nivel de fragilidad de estos restos, parte de ellos se rompieron.

A pesar de su estado, parecen estar todos orientados hacia el SE, mirando hacia La Meca, siguiendo el ritual musulmán. Por tanto, fueron colocados a propósito. Dos de ellos parecen estar siendo utilizados como “almohadilla” para mantener la posición de los otros cráneos. Uno es utilizado como “almohadilla” para el cuerpo principal y otro para otro de los cráneos asociados.

En cuanto a los restos del individuo infantil, se localizan restos de un cráneo y costillas de un individuo de poca edad. El cráneo se ubica por detrás de la pelvis y las costillas por delante de la pelvis y del fémur izquierdo.

En cuanto al cuerpo principal, se conservan parte de ambos laterales, del tren superior y el cráneo y mandíbula. Se conserva parte del tren inferior, ya que está alterado por la cimentación del pilar de periodo contemporáneo.

- Dentición:

Casi completa en todos los individuos adultos.



Figura 336 S. A-3 CEF 77 RH 77 Cubierta



Figura 337 S. A-3 CEF 77 RH 77



Figura 338 S. A-3 CEF 77 RH 77 Detalle cráneo subadulto



Figura 339 S. A-3 CEF 77 RH 77 Detalle cráneo



Figura 340 S. A-3 CEF 77 RH 77 Detalle cráneos



Figura 341 S. A-3 CEF 77 RH 77 Detalle huesos de no nato o neonato



Figura 342 S. A-3 CEF 77 RH 77 Ladrillo mazari



Figura 343S. A-3 CEF 77 Ladrillo mazari M. Lat. NO



Figura 344 S. A-3 CEF 77 Ladrillo mazarí cara exterior M. Lat. NO

Ficha de registro de campo

- Yacimiento: Calle Ventanilla.
- Fecha del registro: 02/06/22.
- Tipo de enterramiento: Sepultura individual en fosa simple tipo - Alšq.
- Número de individuo: 78.
- Fotografías asociadas: sí.

CONTEXTO ESTRATIGRÁFICO

- Grupo estructural sector A, subsector 3
- Complejo estructural: CEF 78, RH 78, nivel 3
- Estructuras:

Restos humanos no asociados a ninguna estructura.

Se ubica debajo de CEF 54. A su NO se localiza CEF 82 y CEF 83.

DISPOSICIÓN

- Orientación: posición decúbito lateral derecho orientado al sureste, mirando a La Meca, según ritual islámico.

RASGOS INDIVIDUALES

- Edad: adulta.
- Sexo: indeterminado.
- Talla: indeterminada.

CONSERVACIÓN

- Alteraciones óseas visibles:

No consta.

- Conservación general:

En mal estado de conservación, los restos óseos se encuentran muy deteriorados, conservándose parte del cráneo y de la mandíbula; parte del tren superior, incluyendo algunas falanges de ambas manos; y del tren inferior, algunos fragmentos de la pelvis, un fémur, parte de una tibia y la otra completa y un peroné.

Se documenta un pequeño depósito de huesos largos muy deteriorados y fragmentados al norte del cuerpo principal, muy próximo a la parte inferior de este.

- Dentición:

Se conserva parte de la dentición.



Figura 345 S. A-3 CEF 78 RH 78

Ficha de registro de campo

- Yacimiento: Calle Ventanilla.
- Fecha del registro: 04/06/22
- Tipo de enterramiento: Sepultura individual en fosa simple tipo - Alšq.
- Número de individuo: 79
- Fotografías asociadas: sí.

CONTEXTO ESTRATIGRÁFICO

- Grupo estructural sector A, subsector 3
 - Complejo estructural: CEF 79, RH 79, nivel 2
- Estructuras:

Restos humanos no asociados a ninguna estructura.

DISPOSICIÓN

- Orientación: posición decúbito lateral derecho orientado al sureste, mirando a La Meca, según ritual islámico.

RASGOS INDIVIDUALES

- Edad: adulta.
- Sexo: indeterminado.
- Talla: aproximadamente 179 cm.

CONSERVACIÓN

- Alteraciones óseas visibles:

No consta.

- Conservación general:

En mal estado de conservación, alterado por la construcción del murete lateral NO de CEF 22, que se asienta directamente sobre el cuerpo. Debido a esto, su cráneo se halla fragmentado y el cuerpo vencido hacia delante.

Por otro lado, se conserva casi completo. El cráneo y la mandíbula están casi completos, así como el tren superior, algunas falanges de las manos, la pelvis casi entera y ambas extremidades inferiores completas, incluyendo los pies.

Al NO se localiza parte de un muro de alpañata no asociado a ningún complejo ni resto humano, en el que, como en el resto de muros de alpañata localizados en esta excavación, aparecen fragmentos de cerámica insertos en la alpañata.

- Dentición:
Se conserva parte de la dentición.



Figura 346 S. A-3 CEF 79 RH 79



Figura 347 S. A-3 CEF 77 RH 77 Detalle fragmento atifle procedente de la alpañata

Ficha de registro de campo

- Yacimiento: Calle Ventanilla.
- Fecha del registro: 06/06/22.
- Tipo de enterramiento: Sepultura individual en fosa simple tipo - Alšq.
- Número de individuo: 80.
- Fotografías asociadas: sí.

CONTEXTO ESTRATIGRÁFICO

- Grupo estructural sector A, subsector 3
- Complejo estructural: CEF 80, RH 80, nivel 2
- Estructuras:

En mal estado de conservación, conservándose la base del murete lateral NO completa y parte de la fábrica de ladrillos que se apoya sobre ella, y del murete lateral SE se conserva una pequeña parte que correspondería con la parte norte de dicho muro, localizada por debajo de donde acaba el cuerpo. No se conserva cabecera, cubierta ni cierre.

En el sustrato se documentan cantos de piedra y fragmentos de ladrillos de barro cocido.

Se ubica debajo de CEF 28. A su sur se localiza CEF 79, a su norte CEF 67 y CEF 81 y al NO CEF 91.

Su sistema constructivo sigue, en el murete lateral NO, compartido con CEF 91, un aparejo mixto en el que se observa una base de una hilada de ladrillos de barro cocido sobre las que se apoya una fábrica de ladrillos de barro cocido a soga con hasta dos hiladas. En la parte sur del muro se localiza una laja de arenisca de canto.

En el murete lateral SE se documenta el mismo sistema, una base de una hilada de ladrillos de barro cocido de canto sobre la que se apoya una fábrica de hasta dos hiladas de ladrillos de barro cocido a soga. Este murete lateral forma parte también del murete lateral NO de CEF 67.

Longitud aproximada: 180 cm.

DISPOSICIÓN

- Orientación: posición decúbito lateral derecho orientado al sureste, mirando a La Meca, según ritual islámico.

RASGOS INDIVIDUALES

- Edad: adulta.

- Sexo: indeterminado.
- Talla: indeterminada.

CONSERVACIÓN

- Alteraciones óseas visibles:

No consta.

- Conservación general:

Los restos óseos se encuentran en mal estado de conservación, muy deteriorados. Parece haber sido enterrado en medio abierto a juzgar por la posición de los restos.

Del cráneo se conserva parte del lateral derecho, la mandíbula casi completa. Se conserva parte del tren superior y algunas falanges de ambas manos. Del tren inferior se conserva parte de la pelvis y las extremidades inferiores y ambos pies casi completos.

- Dentición:

Se conserva de la mandíbula casi completa y del maxilar parte.



Figura 348 S. A-3 CEF 80 RH 80

Ficha de registro de campo

- Yacimiento: Calle Ventanilla.
- Fecha del registro: 06/06/22.
- Tipo de enterramiento: Sepultura individual en fosa simple tipo - Alšq.
- Número de individuo: 81.
- Fotografías asociadas: sí.

CONTEXTO ESTRATIGRÁFICO

- Grupo estructural sector A, subsector 3
- Complejo estructural: CEF 81, RH 81, nivel 1
- Estructuras:

En mal estado de conservación, alterada por la construcción de un muro de carga que divide los Subsectores A-3 y A-4, perteneciente a la última fase constructiva, de periodo contemporáneo, por su parte NE, cortando al complejo.

Este complejo también altera a CEF 67, situado a su SO, cortando el cierre y parte del murete lateral SE de dicho complejo, además de apoyarse el murete lateral NO y la cabecera de CEF 81, sobre los restos óseos del individuo perteneciente al nivel 2 de CEF 67.

Ausencia de cubierta y de cabecera. Se sitúa a su SO CEF 67, a su sur CEF 28 en el nivel 1 y CEF 80 en el nivel 2.

Se documentan clavos de hierro, la mayoría en posición presuntamente original (vertical y separados 10 cm cada uno del siguiente), además de alguno diseminado por el sustrato. También se registran fragmentos de pizarra, fragmentos de ladrillos de barro cocido y fragmentos de ladrillos de arenisca en el sustrato.

De planta trapezoidal, en cuanto a su sistema constructivo, en su cabecera consiste en hasta dos hiladas de lajas de arenisca de canto. Se registra otra hilada de lajas de arenisca de canto anexa a la hilada inferior, por la cara exterior del complejo, a modo de tabique de doble canto.

En su murete lateral SE es un sistema de lajas de arenisca de canto que, en la parte sur del murete, cambia por un bolo de piedra sobre el que se apoya canto de río plano.

En su murete lateral NO sigue un sistema de hasta dos hiladas de ladrillos de arenisca horizontales y a soga que, en la parte norte del muro, cambia a ladrillo de barro cocido con alpañata.

Longitud conservada hasta el muro de carga: 95 cm.

Ancho exterior: 73 cm.

Ancho interior: 54 cm.

DISPOSICIÓN

- Depósito.

RASGOS INDIVIDUALES

- Edad: adulta.
- Sexo: indeterminado.
- Talla: indeterminada.

CONSERVACIÓN

- Alteraciones óseas visibles:
No consta.

- Conservación general:
En cuanto a los restos óseos, en mal estado de conservación, se documenta un depósito de algunos huesos largos, en el que se distinguen epífisis de húmero, de fémur y algunas diáfisis, además de un fragmento de falange en la parte sur del complejo estructural.

Parte del tren inferior del individuo perteneciente a CEF 67 se localiza dentro del espacio del interior de este complejo.

- Dentición:
No consta.



Figura 349 S. A-3 CEF 81 RH 81



Figura 350S. A-3 CEF 81 RH 81 Detalle M. Lat. NO con huesos largos de RH 67



Figura 351 S. A-3 CEF 81 RH 81 Detalle interior del complejo donde se aprecian clavos de hierro

Ficha de registro de campo

- Yacimiento: Calle Ventanilla.
- Fecha del registro: 03/06/22.
- Tipo de enterramiento: Sepultura individual en fosa simple tipo - Alšq.
- Número de individuo: 82.
- Fotografías asociadas: sí.

CONTEXTO ESTRATIGRÁFICO

- Grupo estructural sector A, subsector 3
 - Complejo estructural: CEF 82, RH 82, nivel 2
- Estructuras:

Restos humanos no asociados a ninguna estructura.

Se ubica bajo CEF 56 y al NO de CEF 83.

DISPOSICIÓN

- Depósito.

RASGOS INDIVIDUALES

- Edad: adulta.
- Sexo: indeterminado.
- Talla: indeterminada.

CONSERVACIÓN

- Alteraciones óseas visibles:

No consta.

- Conservación general:

En mal estado de conservación, probablemente alterado por la construcción de un muro perteneciente a la última fase constructiva, de periodo contemporáneo, y que separa los Subsectores A-3 y A-4 y se localiza al NE de los restos.

No se documenta ninguna estructura asociada.

Se registran dos cráneos, ambos muy deteriorados y frágiles. El que se ubica más al norte se encuentra en mejor estado, orientado hacia el SE. Se encuentran incompletos y sin mandíbulas asociadas, aunque se observan varios dientes pertenecientes a ambos cráneos.

- Dentición:
Se documenta parte de ambos maxilares.



Figura 352 S. A-3 CEF 82 RH 82



Figura 353 S. A-3 CEF 82 RH 82 Vista cenital



Figura 354 S. A-3 CEF 82 RH 82. Detalle



Figura 355 S. A-3 CEF 82 RH 82. Vista desde el lateral SE

Ficha de registro de campo

- Yacimiento: Calle Ventanilla.
- Fecha del registro: 08/06/22.
- Tipo de enterramiento: Sepultura individual en fosa simple tipo - Alšq.
- Número de individuo: 83.
- Fotografías asociadas: sí.

CONTEXTO ESTRATIGRÁFICO

- Grupo estructural sector A, subsector 3
- Complejo estructural: CEF 83, RH 83, nivel 2
- Estructuras:

En mal estado de conservación, alterado por la construcción de un muro de carga que divide los Subsectores A-3 y A-4, perteneciente a la última fase constructiva, de periodo contemporáneo, que corta el complejo por su parte NE. Se conserva parte de ambos muretes laterales y la cabecera. Ausencia de cubierta y de cierre, así como de parte de ambos muretes laterales.

Se ubica bajo CEF 39, situado en la esquina norte de la subdivisión que realiza un muro de compartimentación perteneciente a la última fase constructiva, de periodo contemporáneo, que se ubica en mitad del Subsector A-3, con el muro de carga que divide los Subsectores A-3 y A-4. A su NO se ubica CEF 82.

Se registra un ladrillo en posición vertical-diagonal sobre el murete lateral SE, en su parte más próxima al muro de carga. Se atribuye a las alteraciones provocadas por el muro de carga.

El sistema constructivo es, en la cabecera, una hilada de dos ladrillos de barro cocido vertical, que hacen una forma de arco apuntado. Entre ambos ladrillos se observan dos fragmentos de ladrillo de barro cocido que fueron colocados ahí para cubrir el hueco que se formaba entre ambos ladrillos.

El murete lateral NO es una fábrica de ladrillos de barro cocido a soga con dos hiladas conservadas.

El murete lateral SE es una fábrica de hasta siete hiladas de ladrillos de barro cocido a soga.

Longitud aproximada conservada: 77 cm.

Ancho exterior: 69 cm.

Ancho interior: 38 cm.

DISPOSICIÓN

- Orientación: posición decúbito lateral derecho orientado al sureste, mirando a La Meca, según ritual islámico.

RASGOS INDIVIDUALES

- Edad: adulta.
- Sexo: indeterminado.
- Talla: indeterminada.

CONSERVACIÓN

- Alteraciones óseas visibles:

No consta.

- Conservación general:

Los restos óseos se encuentran en mal estado de conservación, frágiles, deteriorados y cortados por el anteriormente mencionado muro de carga.

Se documentan restos del cuerpo de un individuo y del cráneo de otro individuo que está siendo utilizado como almohadilla para mantener la orientación de la cabeza del individuo principal.

El individuo principal se encuentra en muy mal estado de conservación, documentándose parte del cráneo, de la mandíbula y del tren superior. No se conservan manos ni el tren inferior.

El cráneo utilizado como almohadilla se encuentra en mal estado de conservación, pero en mejor que el del cuerpo principal. Se encuentra fragmentado y parcialmente por debajo de la base del murete lateral SE.

- Dentición:

Parte de la dentición de la mandíbula y del maxilar del cuerpo principal y la dentición completa del maxilar del cráneo “almohadilla”.



Figura 356 S. A-3 CEF 83 RH 83 En relación con muro de carga



Figura 357 S. A-3 CEF 83 RH 83



Figura 358 S. A-3 CEF 83 RH 83 Detalle cráneos



Figura 359 S. A-3 CEF 83 RH 83 Detalle cráneo apoyándose uno sobre otro



Figura 360 S. A-3 CEF 83 RH 83 Detalle cráneos apoyándose uno sobre otro. Diferente vista



Figura 361 S. A-3 CEF 83 RH 83 Detalle de como se mete cráneo "almohadilla" bajo M. Lat. SE



Figura 362 S. A-3 CEF 83 RH 83 Detalle cráneo almohadilla como se introduce bajo M. Lat. SE diferente vista



Figura 363 S. A-3 CEF 83 Detalle M- Lat. NO



Figura 364 S. A-3 CEF 83 RH 83. Detalle M. Lat. SE



Figura 365 S. A-3 CEF 83 RH 83. Detalle cabecera



Figura 366 S. A-3 CEF 83 RH 83. Detalle cabecera vista frontal



Figura 367 S. A-3 CEF 83 RH 83. Detalle cabecera desde el interior del complejo

Ficha de registro de campo

- Yacimiento: Calle Ventanilla.
- Fecha del registro: 07/06/22.
- Tipo de enterramiento: Sepultura individual en fosa simple tipo - Alšq.
- Número de individuo: 84.
- Fotografías asociadas: sí.

CONTEXTO ESTRATIGRÁFICO

- Grupo estructural sector A, subsector 3
- Complejo estructural: CEF 84, RH 84, nivel 2
- Estructuras:

En mal estado de conservación, alterado por la instalación de una cimentación de un pilar perteneciente a la última fase constructiva, de periodo contemporáneo, situada al NE del complejo, cortando parte de este. Se conserva parte de la cubierta, de ambos muretes laterales y la cabecera.

También está alterado por la instalación de CEF 30, ubicado inmediatamente al NO de este complejo y situado parcialmente sobre él. También se ubica parcialmente bajo CEF 23.

Presenta una cubierta que conserva dos lajas de pizarra,

En cuanto a su sistema constructivo, la cabecera está compuesta por una laja de arenisca de canto.

El murete lateral SE se compone de una hilada de lajas de arenisca de canto entre las que se intercalan fragmentos de ladrillos de barro cocido cubriendo los huecos entre las lajas. Apoyada sobre esta base se documenta una hilada de ladrillos de barro cocido a soga.

El murete lateral NO es de aparejo mixto, documentándose una fábrica de ladrillos de barro cocido a soga con hasta cuatro hiladas conservadas en la parte norte del murete, cambiando su sistema en el resto del murete a una laja de arenisca de canto y, en la parte sur del murete, un ladrillo mazarí o de acanaladura de barro cocido de canto, sobre el cual se apoya una pieza de arenisca horizontal.

Longitud aproximada conservada tomando como referencia el m. lat. NO: 211 cm.

Ancho exterior: 45 cm.

Ancho interior: 33 cm.

DISPOSICIÓN

- Orientación: posición decúbito lateral derecho orientado al sureste, mirando a La Meca, según ritual islámico.

RASGOS INDIVIDUALES

- Edad: adulta.
- Sexo: indeterminado.
- Talla: indeterminada.

CONSERVACIÓN

- Alteraciones óseas visibles:

No consta.

- Conservación general:

En cuanto a los restos óseos, en mal estado de conservación, la parte inferior del tren inferior, a partir de la diáfisis de las tibias se ha sido destruido por la cimentación del pilar.

Por la posición de los restos óseos, fue enterrado en medio cerrado.

Se conserva el cráneo y la mandíbula casi completos, parte del tren superior, destacando el buen estado de las extremidades laterales, la pelvis que se halla deteriorada, y amos fémures y parte de las tibias y los peronés.

Hay que señalar la presencia de cal en el sustrato, alrededor y entre los huesos.

- Dentición:

Se conserva parte.



Figura 368 S. A-3 CEF 84 RH 84. Cubierta



Figura 369 S. A-3 CEF 84 RH 84



Figura 370 S. A-3 CEF 84 RH 84 Detalle cal en costillas cerca de pelvis



Figura 371 S. A-3 CEF 84 RH 84 Detalle cal entre las costillas



Figura 372 S. A-3 CEF 84 RH 84 Detalle M. Lat. SE

Ficha de registro de campo

- Yacimiento: Calle Ventanilla.
- Fecha del registro: 07/06/22.
- Tipo de enterramiento: Sepultura individual en fosa simple tipo - Alšq.
- Número de individuo: 85.
- Fotografías asociadas: sí.

CONTEXTO ESTRATIGRÁFICO

- Grupo estructural sector A, subsector 3
- Complejo estructural: CEF 85, RH 85, nivel 2
- Estructuras:

En mal estado de conservación, se conserva solo parte del murete lateral SE, asociado también a CEF 74.

Su sistema constructivo sigue, en el murete lateral SE, una hilada de ladrillos de barro cocido de canto. Se conserva un ladrillo y un fragmento de ladrillo.

Se ubica debajo de CEF 74. A NO se ubican CEF 86 y CEF 88 y a su este el segundo nivel de CEF 30.

Longitud aproximada conservada: 44 cm.

DISPOSICIÓN

- Depósito.

RASGOS INDIVIDUALES

- Edad: adulta.
- Sexo: indeterminado.
- Talla: indeterminada.

CONSERVACIÓN

- Alteraciones óseas visibles:

No consta.

- Conservación general:

En cuanto a los restos óseos, en mal estado de conservación, se conservan frágiles y algunos de ellos fragmentados.

Se conserva un cráneo con su mandíbula, dos huesos largos y una pelvis. El cráneo se encuentra orientado hacia el SE.

- Dentición:
Casi completa en el maxilar.



Figura 373 S. A-3 CEF 85 RH 85

Ficha de registro de campo

- Yacimiento: Calle Ventanilla.
- Fecha del registro: 06/06/22.
- Tipo de enterramiento: Sepultura individual en fosa simple tipo - Alšq.
- Número de individuo: 86.
- Fotografías asociadas: sí.

CONTEXTO ESTRATIGRÁFICO

- Grupo estructural sector A, subsector 3
- Complejo estructural: CEF 86, RH 86, nivel 2.

Estructuras:

Restos humanos no asociados a ninguna estructura.

Se ubica bajo CEF 33 y CEF 35. A su SE se ubica CEF 85.

DISPOSICIÓN

- Orientación: posición decúbito lateral derecho orientado al sureste, mirando a La Meca, según ritual islámico.

RASGOS INDIVIDUALES

- Edad: adulta.
- Sexo: indeterminado.
- Talla: indeterminada.

CONSERVACIÓN

- Alteraciones óseas visibles:

No consta.

- Conservación general:

En mal estado de conservación, los restos se encuentran deteriorados e incompletos. A juzgar por la posición de los restos óseos, fue enterrado en medio abierto.

Se localiza un cuerpo y parte de unas piernas ajenas al cuerpo principal. Estas se sitúan al SE del cuerpo principal y se conserva parte del fémur derecho y el lateral izquierdo casi completo, incluyendo parte del pie.

Del individuo principal se conservan algunos fragmentos del cráneo, parte del tren superior, incluyendo algunos fragmentos de falanges pertenecientes a las manos, parte de la pelvis y de las extremidades inferiores, incluyendo un pie.

- Dentición:
No consta.



Figura 374 S. A-3 CEF 86 RH 86

Ficha de registro de campo

- Yacimiento: Calle Ventanilla.
- Fecha del registro: 08/06/22
- Tipo de enterramiento: Sepultura individual en fosa simple tipo - Alšq.
- Número de individuo: 87
- Fotografías asociadas: sí.

CONTEXTO ESTRATIGRÁFICO

- Grupo estructural sector A, subsector 3.
- Complejo estructural: CEF 87, RH 87, nivel 3.

Estructuras:

Restos humanos no asociados a ninguna estructura.

Se ubica bajo las piernas que aparecen asociadas a CEF 86.

DISPOSICIÓN

- Depósito.

RASGOS INDIVIDUALES

- Edad: adulta.
- Sexo: indeterminado.
- Talla: indeterminada.

CONSERVACIÓN

- Alteraciones óseas visibles:

No consta.

- Conservación general:

En mal estado de conservación, los restos aparecen fragmentados en su mayoría.

Se conservan dos cráneos, uno de los cuales se halla en muy mal estado, muy deteriorados, dos mandíbulas fragmentadas y varios huesos largos.

- Dentición:

Se conserva parte de la dentición perteneciente a los distintos maxilares y mandíbulas.



Figura 375 S. A-3 CEF 87 RH 87

Ficha de registro de campo

- Yacimiento: Calle Ventanilla.
- Fecha del registro: 20/06/22.
- Tipo de enterramiento: Sepultura individual en fosa simple tipo - Alšq.
- Número de individuo: 88.
- Fotografías asociadas: sí.

CONTEXTO ESTRATIGRÁFICO

- Grupo estructural sector A, subsector 3
- Complejo estructural: CEF 88, RH 88, nivel 2.
- Estructuras:

Mal estado de conservación, alterado por la instalación de una cimentación de un pilar perteneciente a la última fase constructiva, de periodo contemporáneo, situada al NE del complejo, cortando parte de este.

Se trata de un complejo que reaprovecha el espacio entre dos complejos, CEF 77 y CEF 84, a su SE y NO respectivamente. No conserva cubierta, cabecera, cierre ni parte de ambos muretes laterales.

Se ubica parcialmente bajo CEF 23.

En cuanto a su sistema constructivo, el murete lateral SE, compartido con CEF 77, es de aparejo mixto, documentándose una fábrica de ladrillos de barro cocido a soga con hasta tres hiladas conservadas, que se apoya sobre una hilada de ladrillos mazaríes o de acanaladura de canto. Estos tienen la acanaladura hacia el interior del complejo.

El murete lateral NO, compartido con CEF 84, se compone de una hilada de lajas de arenisca de canto entre las que se intercalan fragmentos de ladrillos de barro cocido cubriendo los huecos entre las lajas. Apoyada sobre esta base se documenta una hilada de ladrillos de barro cocido a soga.

Longitud aproximada conservada hasta la cimentación del pilar: 114 cm.

DISPOSICIÓN

- Orientación: posición decúbito lateral derecho orientado al sureste, mirando a La Meca, según ritual islámico.

RASGOS INDIVIDUALES

- Edad: adulta.

- Sexo: indeterminado.
- Talla: indeterminada.

CONSERVACIÓN

- Alteraciones óseas visibles:

No consta.

- Conservación general:

Mal estado de conservación, hallándose los restos frágiles, deteriorados y alterados por la cimentación del pilar, que corta al individuo a la altura de la epífisis distal del fémur.

El cráneo se halla muy deteriorado, conservándose el lateral derecho y parte del izquierdo. La mandíbula se encuentra en buen estado.

El tren superior está muy deteriorado, conservándose parte de la caja torácica y de las extremidades.

En cuanto al tren inferior, la pelvis se halla en buen estado, mientras que los fémures están fracturados.

Hay que señalar la presencia de un fémur no asociado al individuo que se localiza sobre la caja torácica.

- Dentición:

Se conserva parte.



Figura 376 S. A-3 CEF 88 RH 88

Ficha de registro de campo

- Yacimiento: Calle Ventanilla.
- Fecha del registro: 22/09/22.
- Tipo de enterramiento: Sepultura individual en fosa simple tipo - Alšq.
- Número de individuo: 89.
- Fotografías asociadas: sí.

CONTEXTO ESTRATIGRÁFICO

- Grupo estructural sector A, subsector 3
- Complejo estructural: CEF 89, nivel 1.
- Estructuras:

Estado de conservación indeterminado, ya que se encuentra en gran parte inserto en el perfil NO del Subsector A-3. Por motivos de seguridad, no se ha excavado, por lo que se intervendrá durante la Segunda Fase de la intervención.

Se observa una cubierta de lajas de arenisca. Del murete lateral SE se documenta una hilada de cantos de río.

A su SE se ubicaba CEF 58.

DISPOSICIÓN

- Orientación: indeterminada.

RASGOS INDIVIDUALES

- Edad: indeterminada.
- Sexo: indeterminado.
- Talla: indeterminada.

CONSERVACIÓN

- Alteraciones óseas visibles:
Indeterminadas.

- Conservación general:
Indeterminado.

- Dentición:
Indeterminado.



Figura 377 S. A-3 CEF 89 en relación con perfil NO S. A-3



Figura 378 S. A-3 CEF 89 Cubierta

Ficha de registro de campo

- Yacimiento: Calle Ventanilla.
- Fecha del registro: 20/06/22.
- Tipo de enterramiento: Sepultura individual en fosa simple tipo - Alšq.
- Número de individuo: 90.
- Fotografías asociadas: sí.

CONTEXTO ESTRATIGRÁFICO

- Grupo estructural sector A, subsector 3
- Complejo estructural: CEF 90, RH 90, nivel 3.
- Estructuras:

Restos humanos no asociados a ninguna estructura.

DISPOSICIÓN

- Orientación: posición decúbito lateral derecho orientado al sureste, mirando a La Meca, según ritual islámico.

RASGOS INDIVIDUALES

- Edad: adulta.
- Sexo: indeterminado.
- Talla: indeterminada.

CONSERVACIÓN

- Alteraciones óseas visibles:

No consta.

- Conservación general:

Mal estado de conservación, hallándose los restos frágiles, deteriorados e incompletos.

Al NO del individuo se localiza un muro de compartimentación perteneciente a la última fase constructiva, de periodo contemporáneo, ubicado en la parte media del Subsector A-3. A pesar de la cercanía con este muro, parece no haber sido afectado por él.

Sí que ha sido alterado por un muro de carga perteneciente también a la última fase constructiva, de periodo contemporáneo, que divide los Subsectores A-3 y A-4, ubicado al NE del individuo y bajo cuya cimentación se ubican parte de ambos pies, razón por la que no han podido ser recuperados por completo.

No se ha conservado cráneo, parte del tren superior, ni la extremidad superior izquierda.

Se conserva parte de la caja torácica, la extremidad superior derecha, la pelvis, que se halla deteriorada e incompleta, y el tren inferior completo.

- Dentición:
No consta.



Figura 379 S. A-3 CEF 90 RH 90



Figura 380 S. A-3 CEF 90 RH 90. En relación a muro de compartimentación



Figura 381 S. A-3 CEF 90 RH 90 Detalle relación con muro de compartimentación

Ficha de registro de campo

- Yacimiento: Calle Ventanilla.
- Fecha del registro: 20/06/22.
- Tipo de enterramiento: Sepultura individual en fosa simple tipo - Alšq.
- Número de individuo: 91.
- Fotografías asociadas: sí.

CONTEXTO ESTRATIGRÁFICO

- Grupo estructural sector A, subsector 3
- Complejo estructural: CEF 91, RH 91, nivel 2.
- Estructuras:

En mal estado de conservación, alterado por la instalación de un muro de compartimentación y por la cimentación de un pilar, ambos pertenecientes a la última fase constructiva, de periodo contemporáneo, localizado en la parte media del Subsector A-3 y ubicado al NO y al oeste del complejo, afectando el pilar a parte de la cabecera y destruyendo el muro de compartimentación el murete lateral NO.

Solo se conserva el murete lateral SE y parte de la cabecera

De la cabecera se conserva parte de un ladrillo de barro cocido que se presume estaría colocado de manera horizontal.

El murete lateral SE, compartido con CEF 80, es de aparejo mixto, formado por dos hiladas, paralelas pero separadas unos centímetros, de ladrillos de barro cocido de canto, documentándose una laja de arenisca en la parte sur del murete, en la hilada exterior. Sobre estas hiladas se apoya parte de una hilada de ladrillos de barro cocido a soga y tizón.

Longitud aproximada conservada: 174 cm.

Ladrillos de barro cocido: 26x10x3 y 26x10x5 cm.

DISPOSICIÓN

- Orientación: posición decúbito lateral derecho orientado al sureste, mirando a La Meca, según ritual islámico.

RASGOS INDIVIDUALES

- Edad: adulta.
- Sexo: indeterminado.

- Talla: indeterminada.

CONSERVACIÓN

- Alteraciones óseas visibles:

No consta.

- Conservación general:

En mal estado de conservación, hallándose los restos óseos frágiles, deteriorados e incompletos, habiendo sido afectados por el muro de compartimentación previamente mencionado.

Se documentan restos pertenecientes a dos individuos, uno junto al murete lateral SE y otro situado inmediatamente al NO del primero, ligeramente por encima de él.

El primer individuo, situado al NO, conserva parte de la pelvis y el costillar del lateral derecho, así como parte de la extremidad superior izquierda. La extremidad inferior derecha se conserva completa, así como la tibia, el peroné y parte de los huesos del talón de la extremidad inferior izquierda. El cráneo no aparece, pero se conserva su impronta y parte del maxilar inferior.

Se contempla la posibilidad de que este individuo perteneciese a otro complejo y que haya sido desplazado por alteraciones producidas por el muro de compartimentación.

El segundo individuo, situado al SE, está muy mal conservado, pudiendo documentarse parte de las extremidades inferiores, exceptuando ambos pies, así como el fémur y peroné izquierdos, parte de la pelvis, fragmentada, y parte de la extremidad superior derecha.

- Dentición:

Se conserva parte en la mandíbula del individuo localizado al NO.



Figura 382 S. A-3 CEF 91 RH 91 Vista con muro de compartimentación



Figura 383 S. A-3 CEF 91 RH 91



Figura 384 S. A-3 CEF 91 RH 91 Vista general

Ficha de registro de campo

- Yacimiento: Calle Ventanilla.
- Fecha del registro: 06/06/22.
- Tipo de enterramiento: Sepultura individual en fosa simple tipo - Alšq.
- Número de individuo: 92.
- Fotografías asociadas: sí.

CONTEXTO ESTRATIGRÁFICO

- Grupo estructural sector A, subsector 3
- Complejo estructural: CEF 92, RH 92, nivel 2.
- Estructuras:

En mal estado de conservación, alterado por un muro de compartimentación perteneciente a la última fase constructiva, de periodo contemporáneo, ubicado en la parte media del Subsector A-3, que se localiza parcialmente sobre el complejo. Asimismo, también ha sido alterado por la instalación de otros complejos funerarios, como CEF 64, que se ubica en parte sobre el tren inferior de RH 92.

Se ubica también en parte bajo CEF 31.

No se conserva cubierta ni estructuras en alzado, pero hay que señalar que, donde se ubicaría la cabecera, aparecen ladrillos de barro cocido horizontales, cuatro, apoyados uno sobre otro. Estos ladrillos podrían pertenecer a la cabecera de este complejo o formar parte de otro, no pudiendo determinarse debido a que las alteraciones producidas por el muro de compartimentación y otros procesos postdeposicionales impiden poder asegurarlo.

DISPOSICIÓN

- Orientación: posición decúbito lateral derecho orientado al sureste, mirando a La Meca, según ritual islámico.

RASGOS INDIVIDUALES

- Edad: adulta.
- Sexo: indeterminado.
- Talla: aproximadamente 182 cm.

CONSERVACIÓN

- Alteraciones óseas visibles:

No consta.

- Conservación general:

En mal estado de conservación, deteriorados y frágiles, aunque se documenta el cuerpo completo y manteniendo sus conexiones anatómicas.

El cráneo se encuentra muy frágil y presenta varias fracturas, pero conserva ambos maxilares y la dentición. El tren superior se encuentra muy deteriorado, conservándose solo parte de la caja torácica y las extremidades laterales.

El tren inferior se encuentra en buen estado, exceptuando la pelvis que está deteriorada y fragmentada. Cabe destacar la posición de las falanges de los pies, alteradas, debido a la presión ejercida por CEF 64.

Al SE de los pies aparecen tres clavos de hierro, que pertenecerían a la caja de madera que contendría al cuerpo.

- Dentición:

Completa.



Figura 385 S. A-3 CEF 92 RH 92



Figura 386 S. A-3 CEF 92 RH 92 Detalle pies

Ficha de registro de campo

- Yacimiento: Calle Ventanilla.
- Fecha del registro: 20/06/22.
- Tipo de enterramiento: Sepultura individual en fosa simple tipo - Alšq.
- Número de individuo: 93.
- Fotografías asociadas: sí.

CONTEXTO ESTRATIGRÁFICO

- Grupo estructural sector A, subsector 3
- Complejo estructural: CEF 93, RH 93, nivel 2.
- Estructuras:

Restos humanos no asociados a ninguna estructura.

Ubicados al NO de CEF 94.

DISPOSICIÓN

- Orientación: depósito con cráneo orientado al sureste, mirando a La Meca, según ritual islámico.

RASGOS INDIVIDUALES

- Edad: adulta.
- Sexo: indeterminado.
- Talla: indeterminada.

CONSERVACIÓN

- Alteraciones óseas visibles:

No consta.

- Conservación general:

En mal estado de conservación. Alterado por la instalación de un muro de carga perteneciente a la última fase constructiva, de periodo contemporáneo, que divide los Subsectores A-3 y A-4 y bajo cuya cimentación se localiza gran parte de los restos óseos, habiendo impedido su recuperación completa por motivos de seguridad.

Se documenta un cráneo orientado hacia el SE que presenta varias fracturas y al que le falta parte del hueso parietal del lado izquierdo.

Sobre el cráneo se apoya un depósito de huesos largos, en su mayoría fragmentados, pudiéndose distinguir un fémur incompleto, una costilla y varias epífisis de huesos largos.

- Dentición:
Se conserva gran parte del maxilar.



Figura 387 S. A-3 CEF 93 RH 93 Vista horizontal en relación con muro de carga



Figura 388 S. A-3 CEF 93 RH 93



Figura 389 S. A-3 CEF 93 RH 93 y CEF 94 RH 94

Ficha de registro de campo

- Yacimiento: Calle Ventanilla.
- Fecha del registro: 20/06/22.
- Tipo de enterramiento: Sepultura individual en fosa simple tipo - Alšq.
- Número de individuo: 94.
- Fotografías asociadas: sí.

CONTEXTO ESTRATIGRÁFICO

- Grupo estructural sector A, subsector 3
- Complejo estructural: CEF 94, RH 94, nivel 2.
- Estructuras:

Restos humanos no asociados a ninguna estructura.

Ubicados al SE de CEF 93

DISPOSICIÓN

- Orientación: posición decúbito lateral derecho orientado al sureste, mirando a La Meca, según ritual islámico/depósito.

RASGOS INDIVIDUALES

- Edad: adulta.
- Sexo: indeterminado.
- Talla: indeterminada.

CONSERVACIÓN

- Alteraciones óseas visibles:

No consta.

- Conservación general:

En mal estado de conservación. Alterado por la instalación de un muro de carga perteneciente a la última fase constructiva, de periodo contemporáneo, que divide los Subsectores A-3 y A-4 y ubicado inmediatamente al NE de los restos, hallándose parte de estos dentro de la cimentación.

Se documentan parte de dos piernas, ambos fémures, tibias y peronés, que se introducen en la cimentación.

Apoyado sobre la parte inferior de estas extremidades y parcialmente inserto en la cimentación, se documenta parte de un cráneo aplastado y con numerosas fracturas que, por motivos de seguridad, no ha podido ser recuperado por completo.

Situado en la parte trasera del cuerpo, al NO de donde se encontrarían las epífisis proximales de los fémures, se documenta parte de otro cráneo.


- Dentición:

Se conserva parte en el maxilar del cráneo ubicado junto a la cimentación del muro de carga.



Figura 390 S. A-3 CEF 94 RH 94

SUBSECTOR A-4



Ficha de registro de campo

INFORMACIÓN DEL CONTEXTO

- Yacimiento: Calle Ventanilla.
- Fecha del registro: 03-03-22.
- Tipo de enterramiento: Sepultura individual en fosa simple tipo - Alšq.
- Número de individuo: 1.
- Fotografías asociadas: sí.

CONTEXTO ESTRATIGRÁFICO

- Grupo estructural: sector A, subsector A4.
- Complejo estructural: CEF01, RH1, nivel 1.
- Estructura:

En mal estado de conservación. Alterada por la construcción de un muro de carga perteneciente a la última fase constructiva, de periodo contemporáneo, que ha seccionado el complejo estructural por la parte SO, conservándose parte de ambos muretes laterales y el cierre norte. El interior de la estructura se encuentra también, evidenciado por la ausencia de cubierta. Ausencia de cabecera y de la mitad sur de ambos muretes laterales.

Se encuentra entre CEF02 al NO, el perfil SE del Subsector A-4 a su SE y por el muro de carga que divide los subsectores A3 y A4 al SO.

Ambos muretes laterales son de fábrica de ladrillos de barro cocido a soga, conservándose hasta tres hiladas.

El cierre de la sepultura está compuesto por ladrillos verticales.
Ladrillos de barro cocido: 30x15x4 cm.

Ancho de la sepultura a los pies y medianía de 57cm.

DISPOSICIÓN

- Orientación: posición decúbito lateral derecho orientado al sureste, mirando a La Meca, según ritual islámico.

RASGOS INDIVIDUALES

- Edad: adulta.
- Sexo: indeterminado.
- Talla: indeterminada.

CONSERVACIÓN

- Alteraciones óseas visibles:
No consta.
- Conservación general:

En cuanto a los restos óseos, en mal estado de conservación, se documenta el tren inferior, habiendo sido el superior destruido por las mismas alteraciones que afectan al complejo.

Ambas extremidades inferiores prácticamente completas, a excepción de algunas falanges distales, ambos coxales y coxis, pero con un grado de deterioro mayor, y la mano derecha con fragmentos distales tanto de cúbito como de radio.



Figura 391 S. A-4 CEF 01 RH 1

Ficha de registro de campo

INFORMACIÓN DEL CONTEXTO

- Yacimiento: Calle Ventanilla.
- Fecha del registro: 02-03-22.
- Tipo de enterramiento: Sepultura individual en fosa simple tipo - Alšq.
- Número de individuo:2.
- Fotografías asociadas: sí.

CONTEXTO ESTRATIGRÁFICO

- Grupo estructural: sector A, subsector A4.
- Complejo estructural: CEF 02, RH 2, nivel 1.
- Estructuras:

Mal estado de conservación, debido tanto a las características del enterramiento como por las alteraciones sufridas por la construcción de un muro de carga perteneciente a la última

fase constructiva, de periodo contemporáneo, ubicado a su SO, así como por la construcción de un pozo ciego (fosa séptica), del periodo contemporáneo, al NO del complejo estructural.

Se encuentra entre CEF 01 y 03 y el ya mencionado muro de carga a su SO, que divide los Subsectores A3 y A4 y la fosa séptica a su NE.

Aprovecha los muretes laterales CEF 01 y CEF 03.

El murete lateral SE de CEF 01, el cual es una fábrica de ladrillos de barro cocido con hasta tres hiladas conservadas.

El murete lateral NO de CEF 03 conserva una laja de arenisca de canto.

Ancho aproximado en cabecera: 50 cm.

DISPOSICIÓN

- Orientación: posición decúbito lateral derecho orientado al sureste, mirando a La Meca, según ritual islámico.

RASGOS INDIVIDUALES

- Edad: adulta.
- Sexo: indeterminado.
- Talla: indeterminada.

CONSERVACIÓN

- Alteraciones óseas visibles:

No consta.

- Conservación general:

En cuanto a los restos óseos, en mal estado, se han visto gravemente afectados por la remoción de la sepultura.

Se conserva parcialmente las extremidades superiores, la diáfisis del fémur izquierdo y el cráneo, que se halla fragmentado. Ambas manos se encuentran en perfecto estado de conservación.

- Dentición.

No consta.



Figura 392 S. A-4 CEF 02 RH 2

Ficha de registro de campo

INFORMACIÓN DEL CONTEXTO

- Yacimiento: Calle Ventanilla.
- Fecha del registro: 02-03-22.
- Tipo de enterramiento: Sepultura individual en fosa simple tipo - Alšq.
- Número de individuo: 3.
- Fotografías asociadas: sí.

CONTEXTO ESTRATIGRÁFICO

- Grupo estructural: sector A, subsector A4.
- Complejo estructural: CEF03, RH3, nivel 1.
- Estructuras:

En mal estado de conservación, alterado por la construcción de un muro de carga perteneciente a la última fase constructiva, de periodo contemporáneo, al SO, que divide los Subsectores A-3 y A-4, así como por la construcción de un pozo ciego (fosa séptica), del periodo contemporáneo, al NO del complejo estructural.

Ausencia de cubierta, cabecera, de cierre y gran parte de ambos muretes laterales.

Se encuentra flanqueada por CEF02 al SE y por CEF04 al NO, así como por el muro de carga que divide los subsectores A4 y A3 al SO y el pozo ciego (fosa séptica) situado NE.

En cuanto a su sistema constructivo, ambos muretes laterales están compuestos por lajas de arenisca de canto.

Lajas de arenisca: 43cm x 25cm x 8cm y 35cm x 20cm x 4cm.

Ancho en cabecera: 39cm.

DISPOSICIÓN

- Orientación: posición decúbito lateral derecho orientado al sureste, mirando a La Meca, según ritual islámico.

RASGOS INDIVIDUALES

- Edad: Subadulto infantil de entre 5 y 7 años.
- Sexo: indeterminado.
- Talla: indeterminada.

CONSERVACIÓN

- Alteraciones óseas visibles:

No consta.

- Conservación general:

En cuanto a los restos óseos, en mal estado de conservación, se ha podido recuperar la práctica totalidad del tren medio-superior del individuo, a excepción del coxis, ambas pelvis y manos (que debían encontrarse cruzadas a la altura del vientre) y el lateral izquierdo del cráneo, gravemente afectado por la remoción posterior de la sepultura, fracturando temporal, maxilar y parte del frontal.

- Dentición.

Ha conservado del maxilar 3 de los 4 molares permanentes en emersión, y los dos primeros incisivos. en cuanto a la mandíbula, ha podido conservar el primer premolar emergido y el segundo en proceso y ambos incisivos izquierdos en proceso. Pérdida *perimortem* y *postmortem* de los dientes no permanentes.



Figura 393 S. A-4 CEF 03 RH 3



Figura 394 S. A-4 CEF 03 RH 3. Detalle dentición

Ficha de registro de campo

INFORMACIÓN DEL CONTEXTO

- Yacimiento: Calle Ventanilla.
- Fecha del registro: 02-03-22.
- Tipo de enterramiento: Sepultura individual en fosa simple tipo - Alšq.
- Número de individuo: 4.
- Fotografías asociadas: sí.

CONTEXTO ESTRATIGRÁFICO

- Grupo estructural: sector A, subsector A4.
- Complejo estructural: CEF04, RH4, nivel 1.
- Estructuras:

En mal estado de conservación, alterado por la instalación de un muro de carga perteneciente a la última fase constructiva, de periodo contemporáneo, que divide los Subsectores A-3 y A-4, ubicado a su SO. Este muro de carga destruye la mayor parte del complejo, habiéndose conservado parte de un murete lateral.

Al norte del complejo se localiza una fosa séptica (pozo ciego) de periodo contemporáneo que afecta a la parte norte del complejo.

No se conserva cubierta, cabecera, cierre, gran parte del murete lateral NO y el murete lateral SE.

El individuo se encuentra apoyado sobre un murete de fábrica de ladrillos de barro cocido a soga con hasta dos hiladas conservadas, el cual no está asociado a ningún resto humano.

Se encuentra al NO de CEF03, del cual aprovecha su murete lateral.

El murete lateral SE se compone por una laja de arenisca de canto sobre la que se documenta un ladrillo de barro cocido apoyado.

DISPOSICIÓN

- Orientación: posición decúbito lateral derecho orientado al sureste, mirando a La Meca, según ritual islámico.

RASGOS INDIVIDUALES

- Edad: adulta.
- Sexo: indeterminado.
- Talla: indeterminada.

CONSERVACIÓN

- Alteraciones óseas visibles:

Hallado un fémur izquierdo presumiblemente perteneciente al cuerpo debido a las dimensiones y coloración que presenta, pero que se encuentra con su epífisis distal girada hacia la cintura pélvica.

- Conservación general:

En cuanto a los restos óseos, en mal estado de conservación, se ha podido recuperar la epífisis proximal de la tibia derecha fracturada, ambos fémures, pala ilíaca derecha, ambos cúbitos y húmeros, radio derecho, la práctica totalidad de la caja torácica y algunas vértebras.

- Dentición:

No consta.



Figura 395 S. A-4 CEF 04 RH 4

Ficha de registro de campo

INFORMACIÓN DEL CONTEXTO

- Yacimiento: Calle Ventanilla.
- Fecha del registro: 02-03-22.
- Tipo de enterramiento: Sepultura individual en fosa simple tipo - Alšq.
- Número de individuo: 5.
- Fotografías asociadas: sí.

CONTEXTO ESTRATIGRÁFICO

- Grupo estructural: sector A, subsector A4.
- Complejo estructural: CEF05, RH5, nivel 2.
- Estructuras:

En mal estado de conservación, alterado por la instalación de un pilar de cimentación perteneciente a la última fase constructiva, del periodo contemporáneo, al SE. Al SO se ubica un muro de carga perteneciente al mismo periodo que el pilar de cimentación, que divide los Subsectores A-3 y A-4.

Se conserva únicamente parte del murete lateral SE, no habiéndose documentado cubierta, cabecera, cierre, ni murete lateral NO.

Al oeste del complejo se encuentra CEF04, en cota superior a este, y al oeste se halla CEF15.

El murete lateral SE está compuesto por alpañata, documentándose algunas tejas, ladrillos de barro cocido y fragmentos de lajas de pizarra diseminados por la alpañata.

Se documentan algunos clavos de hierro diseminados en el sustrato que pertenecerían a la caja de madera (ataúd) que contendría al cuerpo.

DISPOSICIÓN

- Orientación: posición decúbito lateral derecho orientado al sureste, mirando a La Meca, según ritual islámico.

RASGOS INDIVIDUALES

- Edad: adulta.
- Sexo: mujer.
- Talla: 164cm de longitud aproximadamente.

CONSERVACIÓN

- Alteraciones óseas visibles:
No consta.

- Conservación general:
En cuanto a los restos óseos, se encuentran en mal estado de conservación, habiéndose documentado parcialmente los laterales derecho e izquierdo, a excepción de pies, manos y cráneo.

Se encuentran muy deteriorados, aunque por la posición de las extremidades del lateral izquierdo, se presume que fue enterrado en medio cerrado.

- Dentición.
No consta.



Figura 396 S. A-4 CEF 05 RH 5



Figura 397 S. A-4 CEF 05 RH 5. Detalle clavo de hierro

Ficha de registro de campo

INFORMACIÓN DEL CONTEXTO

- Yacimiento: Calle Ventanilla.
- Fecha del registro: 03-03-22.
- Tipo de enterramiento: Sepultura individual en fosa simple tipo - Alšq.
- Número de individuo: 6.
- Fotografías asociadas: sí.

CONTEXTO ESTRATIGRÁFICO

- Grupo estructural: sector A, subsector A4.
- Complejo estructural: CEF06, RH6, nivel 1.
- Estructuras:

En mal estado de conservación, alterado por la instalación de un pozo ciego (fosa séptica), perteneciente al periodo contemporáneo, al oeste del complejo.

Restos humanos no asociados a ninguna estructura.

Se ubica entre el pozo ciego a su oeste y CEF 07 a su este.

DISPOSICIÓN

- Orientación: posición decúbito lateral derecho orientado al sureste, mirando a La Meca, según ritual islámico.

RASGOS INDIVIDUALES

- Edad: subadulto neonato.
- Sexo: indeterminado.
- Talla: longitud aproximada de 34cm.

CONSERVACIÓN

- Alteraciones óseas visibles:

No consta.

- Conservación general:

En cuanto a los restos óseos, en mal estado de conservación, se documentan frágiles y fragmentados.

Se conservan las diáfisis de falanges y metatarsos, las diáfisis de ambas tibias y fémur derecho, fragmentos de cintura pélvica, gran número de costillas, la extremidad superior

izquierda en su totalidad, falanges y diáfisis de metacarpos de ambas manos y fragmentos de los huesos no fusionados del cráneo.

- Dentición.

No consta.



Figura 398 S. A-4 CEF 06 RH 6

Ficha de registro de campo

INFORMACIÓN DEL CONTEXTO

- Yacimiento: Calle Ventanilla.
- Fecha del registro: 03-03-22.
- Tipo de enterramiento: Sepultura individual en fosa simple tipo - Alšq.
- Número de individuo: 7.
- Fotografías asociadas: sí.

CONTEXTO ESTRATIGRÁFICO

- Grupo estructural: sector A, subsector A4.
- Complejo estructural: CEF07, RH7, nivel 1.
- Estructuras:

Restos humanos no asociados a ninguna estructura.

Es depositado sobre la cabecera de CEF 21, al sur se ubica una fosa séptica y CEF 06, al SE se ubica el perfil del Subsector A-4.

Depósito de 45cm x 40cm.

DISPOSICIÓN

- Orientación: Depósito con cráneo orientado al sureste, mirando a La Meca, según ritual islámico.

RASGOS INDIVIDUALES

- Edad: adulta.
- Sexo: masculino
- Talla: indeterminada.

CONSERVACIÓN

- Alteraciones óseas visibles:

Se documenta una sutura de fractura que recorre desde la apófisis mastoides, atraviesa del temporal y llega hasta el punto de unión de los huesos temporal, parietal y occipital, discurrendo dos centímetros paralela a la sutura lambdoidea.

Posible cráneo metópico al hallarse la sutura craneal del frontal ligeramente abierta, sin desprenderse del conjunto.

Desgaste por abrasión de las coronas de los dientes conservados tanto del maxilar como de la mandíbula, más acusado en los molares. Además, el maxilar se encuentra fracturado coincidiendo con la sutura mediopalatina en su cara frontal.

- Conservación general:

En mal estado de conservación, se trata de un depósito que ha sido alterado por la instalación de una fosa séptica (pozo ciego) de periodo contemporáneo que se ubica al sur de los restos óseos.

Dadas las características del enterramiento, solamente se conservan: de las extremidades el fémur izquierdo, epífisis de la tibia derecha, fragmentos de diáfisis de ambos peronés y cúbito y radio izquierdos, fracturados en diáfisis distales de ambos y proximal del radio. De las vértebras, se han recuperado el atlas, algunas dorsales inferiores y lumbares. De la cintura pélvica, el coxis y fragmentos de ambas palas ilíacas. Del tórax, algunas costillas.

Es de destacar que cúbito y radio izquierdos se encuentran en posición anatómica, volteados con su cara interior hacia arriba y sobre el cráneo. Esto evidencia que en el momento de la deposición secundaria del cuerpo aún existían conexiones anatómicas orgánicas, al menos las vinculadas a estos huesos.

Paralela al fémur izquierdo y sobre los restos de la cintura pélvica es hallada una placa metálica con un alto grado de oxidación y fracturada con 6 apliques, cuyas medidas son 40x5x1 cm.

Junto a los huesos del individuo se han encontrado otros materiales como un asa cerámica de cocina o una falange distal bovina.

- Dentición.

Del maxilar se conserva de su lateralidad izquierda ambos incisivos y el canino, y de la derecha ambos incisivos, el canino y la segunda muela. En cuanto a la mandíbula, de la lateralidad derecha se conserva el segundo premolar, ambos incisivos y un canino suelto de lateralidad indeterminada. La ausencia de los demás dientes se explica por la pérdida *postmortem*.



Figura 399 S. A-4 CEF 07 RH 7



Figura 400 S. A-4 CEF 07 RH 7 Detalle fractura en cráneo



Figura 401 S. A-4 CEF 07 RH 7 Placa de hierro *in situ*



Figura 402 S. A-4 CEF 07 RH 7 Placa de hierro

Ficha de registro de campo

INFORMACIÓN DEL CONTEXTO

- Yacimiento: Calle Ventanilla.
- Fecha del registro: 03-03-22.
- Tipo de enterramiento: Sepultura individual en fosa simple tipo - Alšq.
- Número de individuo: 8.
- Fotografías asociadas: sí.

CONTEXTO ESTRATIGRÁFICO

- Grupo estructural: sector A, subsector A4.
- Complejo estructural: CEF08, RH8, nivel 1.
- Estructuras:

Restos humanos no asociados a ninguna estructura.

Carece de estructuras en alzado y de cubierta, estando apoyada directamente sobre la cubierta de tejas de CEF 21.

DISPOSICIÓN

- Orientación: Posición decúbito lateral derecho orientado al sureste, mirando a La Meca, según ritual islámico.

RASGOS INDIVIDUALES

- Edad: subadulto
- Sexo: indeterminado.
- Talla: indeterminada.

CONSERVACIÓN

- Alteraciones óseas visibles:

No consta.

- Conservación general:

Los restos óseos se hallan en mal estado de conservación, frágiles y fragmentados en su mayoría.

No se han conservado el tren inferior a partir de las epífisis distales de los fémures.

- Dentición.

Conservación de la práctica totalidad de las piezas dentales.



Figura 403 S. A-4 CEF 08 RH 8

Ficha de registro de campo

INFORMACIÓN DEL CONTEXTO

- Yacimiento: Calle Ventanilla.
- Fecha del registro: 03-03-22.
- Tipo de enterramiento: Sepultura individual en fosa simple tipo - Alšq.
- Número de individuo: 9.
- Fotografías asociadas: sí.

CONTEXTO ESTRATIGRÁFICO

- Grupo estructural: sector A, subsector A4.
- Complejo estructural: CEF 09, RH9, nivel 1.
- Estructuras:

Ubicado al SE de CEF 21, se encuentra inserto en el perfil SE del Subsector A-4. Por motivos de seguridad, no se ha excavado, procediéndose a su excavación, limpieza y estudio durante la Segunda Fase de la intervención.

Se observa en el murete lateral NO una fábrica de ladrillos de barro cocido a sogá con seis hiladas conservadas.

En la cabecera se observa un ladrillo de barro cocido de canto.

DISPOSICIÓN

- Orientación: Indeterminado.

RASGOS INDIVIDUALES

- Edad: adulta e indeterminada.
- Sexo: indeterminado.
- Talla: indeterminada.

CONSERVACIÓN

- Alteraciones óseas visibles:

No consta.

- Conservación general:

Se documenta un cráneo por debajo del murete lateral NO, que ha sido protegido para, como ya se ha dicho, durante la Segunda Fase, recuperarlo.

- Dentición.

Indeterminado.




Figura 404 S. A-4 CEF 09 RH 9

Ficha de registro de campo

INFORMACIÓN DEL CONTEXTO

- Yacimiento: Calle Ventanilla.
- Fecha del registro: 22-04-22.
- Tipo de enterramiento: Sepultura individual en fosa simple tipo - Alšq.
- Número de individuo: 10.
- Fotografías asociadas: sí.

CONTEXTO ESTRATIGRÁFICO

- Grupo estructural: sector A, subsector A4.
- Complejo estructural: CEF10, RH10, nivel 2.
- Estructuras:

Restos humanos no asociados a ninguna estructura.

DISPOSICIÓN

- Orientación: posición decúbito lateral derecho orientado al sureste, mirando a La Meca, según ritual islámico.

RASGOS INDIVIDUALES

- Edad: adulta, de más de 21 años.
- Sexo: indeterminado.
- Talla: indeterminada.

CONSERVACIÓN

- Alteraciones óseas visibles:

No consta.

- Conservación general:

Mal estado de conservación. Alterado por la instalación de una fosa séptica (pozo ciego) de periodo contemporáneo, ubicada al NO, y por un muro de carga perteneciente a la última fase constructiva, de periodo contemporáneo, al SO, que delimita los subsectores A3 y A4.

Se conserva parte de la caja torácica, la mandíbula y parte de ambos laterales. Debido a la posición de los restos óseos, estos fueron enterrados en medio abierto.

- Dentición.

Conservación únicamente de la lateralidad izquierda de la mandíbula con la pérdida *antemortem* del tercer molar.



Figura 405 S. A-4 CEF 10 RH 10

Ficha de registro de campo

INFORMACIÓN DEL CONTEXTO

- Yacimiento: Calle Ventanilla.
- Fecha del registro: 27-03-22.
- Tipo de enterramiento: Sepultura individual en fosa simple tipo - Alšq.
- Número de individuo: 11.
- Fotografías asociadas: sí.

CONTEXTO ESTRATIGRÁFICO

- Grupo estructural: sector A, subsector A4.
- Complejo estructural: CEF11, RH11, nivel 1.
- Estructuras:

Restos humanos no asociados a ninguna estructura.

A SE está ubicado CEF 23.

DISPOSICIÓN

- Orientación: posición decúbito lateral derecho orientado al sureste, mirando a La Meca, según ritual islámico.

RASGOS INDIVIDUALES

- Edad: adulta.
- Sexo: indeterminado.
- Talla: 165cm aproximadamente.

CONSERVACIÓN

- Alteraciones óseas visibles:

Importante grado de deterioro de los restos óseos debido tanto a la proximidad de una fosa séptica como por la acumulación de humedad en el sedimento. En contrapartida, se conservan numerosos restos de madera a lo largo del tren superior.

- Conservación general:

Mal estado de conservación, alterado por lo cimentación de un pilar perteneciente a la última fase constructiva, de periodo contemporáneo, ubicada al norte, y por la construcción de una fosa séptica (pozo ciego) al NO.

Presenta un mayor grado de conservación el tren superior respecto al inferior, situado en la zona de afección tanto de un cimiento de pilar contemporáneo como de una fosa séptica moderna.

Se ha documentado la presencia de una piedra calzadora para el cráneo y numerosos restos de madera procedente del deterioro del ataúd.

- Dentición.

Se conserva la práctica totalidad de los dientes a excepción el segundo premolar y primer molar del lateral izquierdo de la mandíbula.



Figura 406 S. A-4 CEF 11 RH 11



Figura 407 S. A-4 CEF 11 RH 11 Detalle madera en caja torácica



Figura 408 S. A-4 CEF 11 RH 11 Detalle madera



Figura 409 S. A-4 CEF 11 RH 11 Detalle Madera 2



Figura 410 S. A-4 CEF 11 RH 11 Detalle madera 2 de cerca



Figura 411 S. A-4 CEF 11 RH 11 Piedra calzadora para el cráneo

Ficha de registro de campo

INFORMACIÓN DEL CONTEXTO

- Yacimiento: Calle Ventanilla.
- Fecha del registro: 25-04-22.
- Tipo de enterramiento: Sepultura individual en fosa simple tipo - Alšq.
- Número de individuo: 12.
- Fotografías asociadas: sí.

CONTEXTO ESTRATIGRÁFICO

- Grupo estructural: sector A, subsector A.
- Complejo estructural: CEF 12, RH 12, nivel 1.
- Estructuras:

En mal estado de conservación, no habiéndose conservado la cabecera ni parte del murete lateral SE.

En cuanto a su sistema constructivo, el murete lateral NO es una fábrica de ladrillos de barro cocido a soga, con hasta ocho hiladas conservadas.

El murete lateral SE, al igual que el NO, es una fábrica de ladrillos de barro cocido a soga con hasta ocho hiladas conservadas.

El cierre está compuesto por ladrillos de barro cocido horizontales, colocados uno encima del otro, a modo escalonado, con cinco hiladas.

DISPOSICIÓN

- Orientación: posición decúbito lateral derecho orientado al sureste, mirando a La Meca, según ritual islámico.

RASGOS INDIVIDUALES

- Edad: adulta
- Sexo: indeterminado.
- Talla: indeterminada.

CONSERVACIÓN

- Alteraciones óseas visibles:
No consta.

- Conservación general:

Mal estado de conservación, los restos se encuentran frágiles, deteriorados e incompletos, documentándose el tren inferior, incompleto.

La mayoría de los huesos están fracturados, especialmente los huesos largos.

- Dentición.

No consta.



Figura 412 S. A-4 CEF 12 RH 12




Figura 413 S. A-4 CEF 12 Modelo 3D

Ficha de registro de campo

INFORMACIÓN DEL CONTEXTO

- Yacimiento: Calle Ventanilla.
- Fecha del registro: 25-04-22.
- Tipo de enterramiento: Sepultura individual en fosa simple tipo - Alšq.
- Número de individuo: 13 Y 14.
- Fotografías asociadas: sí.

CONTEXTO ESTRATIGRÁFICO

- Grupo estructural: sector A, subsector A.
- Complejo estructural: CEF13, RH13 Y 14, nivel 1.
- Estructuras:

Restos humanos no asociados a ninguna estructura.

Se trata de dos enterramientos de aprovechamiento del espacio entre CEF 12 y un muro de compartimentación perteneciente a la última fase constructiva, de periodo contemporáneo, que se sitúa en el centro del Subsector A-4.

DISPOSICIÓN

- Orientación: posición decúbito lateral derecho orientado al sureste, mirando a La Meca, según ritual islámico.

RASGOS INDIVIDUALES

- Edad:
RH13 adulta.
RH14 adulta.
- Sexo:
RH13: indeterminado.
RH14: indeterminado.
- Talla:
RH13: indeterminada.
RH14: indeterminada.

CONSERVACIÓN

- Alteraciones óseas visibles:

No consta.

- Conservación general:

Mal estado de conservación, los restos se encuentran frágiles e incompletos. RH13 se encuentra cortado a la altura de la cintura pélvica por los restos del tren superior de RH14.

- Dentición.

No consta.



Figura 414 S. A-4 CEF 13 RH 13 y 14

Ficha de registro de campo

INFORMACIÓN DEL CONTEXTO

- Yacimiento: Calle Ventanilla.
- Fecha del registro: 25-04-22.
- Tipo de enterramiento: Sepultura individual en fosa simple tipo - Alšq.
- Número de individuo: no asociado.
- Fotografías asociadas: sí.

CONTEXTO ESTRATIGRÁFICO

- Grupo estructural: sector A, subsector A4.
- Complejo estructural: CEF14, nivel 1.
- Estructuras:

En mal estado de conservación, no habiéndose conservado cubierta ni parte de la parte central de ambos muretes laterales, que ha sido destruida.

Sepultura de carácter monumental y planta rectangular.

En cuanto a su sistema constructivo, el murete lateral SE, de aparejo mixto, tiene una base de ladrillos de barro cocido de canto sobre la que se apoya una fábrica de ladrillos de barro cocido a soga, con doce hiladas conservadas. Esta fábrica es coronada con una hilada de ladrillos de barro cocido de canto, de los cuales se han conservado solo dos en la parte norte del murete.

El murete lateral NO es una fábrica de ladrillos de barro cocido a soga con hasta doce hiladas conservadas.

La cabecera está compuesta por tres hiladas de ladrillos de barro cocido de canto.

En el cierre se documenta un enfoscado de cal grasa. Además, se documenta un revestimiento interior de placas cerámicas.

Longitud aproximada: 217 cm.

Ancho cierre: 80 cm.

Ancho en cabecera: 96 cm.

Ladrillos de barro cocido: 29x14x4 cm.

Rotura en medianía de la sepultura de 65cm x 26cm.

Enfoscado de cal grasa de 72cm x 52cm x 6cm.

DISPOSICIÓN

- Orientación: No consta

RASGOS INDIVIDUALES

No consta.

CONSERVACIÓN

- Alteraciones óseas visibles:

No consta.

- Conservación general:

No consta.

- Dentición.

No consta.



Figura 415 S. A-4 CEF 14



Figura 416 S. A-4 CEF 14 Cierre



Figura 417 S. A-4 CEF 14 Cabecera



Figura 418 S. A-4 CEF 14 M. Lat. SE



Figura 419 S. A-4 CEF 14 Detalle destrucción parte media ambos muretes laterales



Figura 420 S. A-4 CEF 14 M. Lat. NO

Ficha de registro de campo

INFORMACIÓN DEL CONTEXTO

- Yacimiento: Calle Ventanilla.
- Fecha del registro: 27-04-22.
- Tipo de enterramiento: Sepultura individual en fosa simple tipo - Alšq.
- Número de individuo: 15.
- Fotografías asociadas: sí.

CONTEXTO ESTRATIGRÁFICO

- Grupo estructural: sector A, subsector A4.
- Complejo estructural: CEF 15, RH 15, nivel 1.
- Estructuras:

En mal estado de conservación, no se conserva cubierta, cabecera ni cierre.

El murete lateral SE es una fábrica de ladrillos de barro cocido a soga que conserva hasta tres hiladas.

El murete lateral NO es una fábrica de ladrillos de barro cocido a soga que conserva hasta dos hiladas

DISPOSICIÓN

- Orientación: posición decúbito lateral derecho orientado al sureste, mirando a La Meca, según ritual islámico.

RASGOS INDIVIDUALES

- Edad: adulta.
- Sexo: indeterminado.
- Talla: 145cm aproximadamente.

CONSERVACIÓN

- Alteraciones óseas visibles:

No consta.

- Conservación general:

En mal estado de conservación, hallándose los restos óseos frágiles y fragmentados en numerosas ocasiones.

Se conserva de manera precaria parte del cráneo y la mandíbula, parte del tren superior y del tren inferior, teniéndose que señalar que se recupera una única falange de los pies.

- Dentición:
No consta.



Figura 421 S. A-4 CEF 15 RH 15

Ficha de registro de campo

INFORMACIÓN DEL CONTEXTO

- Yacimiento: Calle Ventanilla.
- Fecha del registro: 22-04-22.
- Tipo de enterramiento: Sepultura individual en fosa simple tipo - Alšq.
- Número de individuo: 16.
- Fotografías asociadas: sí.

CONTEXTO ESTRATIGRÁFICO

- Grupo estructural: sector A, subsector A4.
- Complejo estructural: CEF16, RH16, nivel 2.
- Estructuras:

Restos humanos no asociados a ninguna estructura.

Se ubica en parte bajo CEF 09, inserto en el perfil SE del Subsector A-4.

DISPOSICIÓN

- Orientación: posición decúbito lateral derecho orientado al sureste, mirando a La Meca, según ritual islámico.

RASGOS INDIVIDUALES

- Edad: subadulto.
- Sexo: indeterminado.
- Talla: indeterminada.

CONSERVACIÓN

- Alteraciones óseas visibles:

No consta.

- Conservación general:

Mal estado de conservación, alterado por la superposición de enterramientos y por las propias características del enterramiento.

- Dentición.

No consta.



Figura 422 S. A-4 CEF 16 RH 16

Ficha de registro de campo

INFORMACIÓN DEL CONTEXTO

- Yacimiento: Calle Ventanilla.
- Fecha del registro: 22-04-22.
- Tipo de enterramiento: Sepultura individual en fosa simple tipo - Alšq.
- Número de individuo: 17.
- Fotografías asociadas: sí.

CONTEXTO ESTRATIGRÁFICO

- Grupo estructural: sector A, subsector A4.
- Complejo estructural: CEF17, RH17, nivel 2.
- Estructuras:

Restos humanos no asociados a ninguna estructura.

DISPOSICIÓN

- Orientación: posición decúbito lateral derecho orientado al sureste, mirando a La Meca, según ritual islámico.

RASGOS INDIVIDUALES

- Edad: adulta.
- Sexo: indeterminado.
- Talla: indeterminada.

CONSERVACIÓN

- Alteraciones óseas visibles:

Se documenta para el caso de la epífisis distal del fémur derecho aplastamiento de la estructura ósea.

- Conservación general:

Mal estado de conservación, alterado por la instalación de la cimentación de un pilar perteneciente al periodo contemporáneo. Se conserva parcialmente el tren inferior.

- Dentición:

No consta.



Figura 423 S. A-4 CEF 17 RH 17



Figura 424 S. A-4 CEF 17 RH 17 Detalle epífisis distal femoral vista frontal



Figura 425 S. A-4 CEF 17 RH 17 Detalle epífisis distal femoral vista trasera

Ficha de registro de campo

INFORMACIÓN DEL CONTEXTO

- Yacimiento: Calle Ventanilla.
- Fecha del registro: 27-04-22.
- Tipo de enterramiento: Sepultura individual en fosa simple tipo - Alšq.
- Número de individuo: 18.
- Fotografías asociadas: sí.

CONTEXTO ESTRATIGRÁFICO

- Grupo estructural: sector A, subsector A4.
- Complejo estructural: CEF18, RH18, nivel 1.
- Estructuras:

En mal estado de conservación, documentándose solo parte del murete lateral SE y la cabecera, alterado por la construcción de un muro de compartimentación perteneciente a la última fase constructiva, de periodo contemporáneo, situado en mitad del subsector A4, al NO del complejo.

En cuanto a su sistema constructivo, el murete lateral SE es una fábrica de ladrillos horizontales de barro cocido a soga, con hasta tres hiladas conservadas.

La cabecera está compuesta por ladrillos de barro cocido de canto, con un revestimiento exterior de cantos de piedra redondos.

Distancia desde parte exterior del m. lat. SE hasta final de la cabecera: 70 cm.

DISPOSICIÓN

- Orientación: Posición decúbito lateral derecho orientado al sureste, mirando a La Meca, según ritual islámico.

RASGOS INDIVIDUALES

- Edad: adulta.
- Sexo: indeterminado.
- Talla: indeterminada.

CONSERVACIÓN

- Alteraciones óseas visibles:
No consta.

- Conservación general:
En cuanto a los restos óseos, en mal estado, se conserva el cráneo casi completo y parte del tren superior.

Se localiza un gran número de clavos de hierro y un aplique metálico a la altura del esternón.

- Dentición.
No consta.



Figura 426 S. A-4 CEF 18 RH 18



Figura 427 S. A-4 CEF 18 RH 18 Detalle clavos de hierro 1



Figura 428 S. A-4 CEF 18 RH 18 Detalle clavos de hierro 2



Figura 429 S. A-4 CEF 18 RH 18 Detalle placa de hierro



Figura 430 S. A-4 CEF 18 RH 18 Detalle clavos de hierro 3

Ficha de registro de campo

INFORMACIÓN DEL CONTEXTO

- Yacimiento: Calle Ventanilla.
- Fecha del registro: 27-04-22.
- Tipo de enterramiento: Sepultura individual en fosa simple tipo - Alšq.
- Número de individuo: 19.
- Fotografías asociadas: sí.

CONTEXTO ESTRATIGRÁFICO

- Grupo estructural: sector A, subsector A4.
- Complejo estructural: CEF19, RH19, nivel 1.
- Estructuras:

En mal estado de conservación, alterado por un muro de carga perteneciente a la última fase constructiva, de periodo contemporáneo, que divide a los Subsectores A-3 y A-4 y corta al complejo por su parte SO, destruyendo la cabecera y parte de ambos muretes laterales. No se conserva cubierta.

Muretes laterales de ladrillos a soga con alpañata. Cierre a los pies de una hilada ladrillos a canto.

Ladrillos de barro cocido: 29x14x4 cm.

Ancho en cierre: 65 cm.

DISPOSICIÓN

- Orientación: Posición decúbito lateral derecho orientado al sureste, mirando a La Meca, según ritual islámico.

RASGOS INDIVIDUALES

- Edad: adulta.
- Sexo: indeterminado.
- Talla: indeterminada.

CONSERVACIÓN

- Alteraciones óseas visibles:
No consta.

- Conservación general:

Mal estado de conservación, documentándose parte del tren inferior, ya que las mismas alteraciones que afectan al complejo han destruido al tren superior y parte del inferior.

- Dentición:
No consta.



Figura 431 S. A-4 CEF 19 RH 19

Ficha de registro de campo

INFORMACIÓN DEL CONTEXTO

- Yacimiento: Calle Ventanilla.
- Fecha del registro: 27-04-22.
- Tipo de enterramiento: Sepultura individual en fosa simple tipo - Alšq.
- Número de individuo: 20.
- Fotografías asociadas: sí.

CONTEXTO ESTRATIGRÁFICO

- Grupo estructural: sector A, subsector A4.
- Complejo estructural: CEF20, RH20, nivel 1.
- Estructuras:

Restos humanos no asociados a ninguna estructura.

DISPOSICIÓN

- Orientación: posición decúbito lateral derecho orientado al sureste, mirando a La Meca, según ritual islámico.

RASGOS INDIVIDUALES

- Edad: subadulto.
- Sexo: indeterminado.
- Talla: indeterminada.

CONSERVACIÓN

- Alteraciones óseas visibles:

No consta.

- Conservación general:

Estado de conservación relativamente bueno. Se sitúa en la cara exterior del ángulo oeste del complejo 14.

Se conserva la práctica totalidad del esqueleto, a excepción del tren inferior a partir de las epífisis distales de ambos fémures.

- Dentición.

Conservación de la totalidad de las piezas dentales.



Figura 432 S. A-4 CEF 20 RH 20

Ficha de registro de campo

- Yacimiento: Calle Ventanilla
- Fecha del registro: 28/05/22
- Tipo de enterramiento: Sepultura individual en fosa simple tipo - *Alšq*
- Número de individuo: 21
- Fotografías asociadas: si

CONTEXTO ESTRATIGRÁFICO

- Grupo estructural sector A, subsector 4
- Complejo estructural: CEF 21, RH 21, nivel 2

Estructuras:

Sin muros en alzado, presenta una cubierta de tejas dispuesta a un agua en inclinación hacia el oeste, a excepción de algunas que se encuentran en dirección contraria.

Longitud conservada de la cubierta: 171 cm.

Ancho: 40 cm.

DISPOSICIÓN

- Orientación: posición decúbito supino con el cráneo orientado al sureste, mirando a La Meca, según ritual islámico.

RASGOS INDIVIDUALES

- Edad: adulta.
- Sexo: indeterminado.
- Talla: indeterminada.

CONSERVACIÓN

- Alteraciones óseas visibles:

No consta.

- Conservación general:

En mal estado de conservación, algunas de las tejas de la cubierta aparecen fragmentadas, así como aparecen algunas dispuestas directamente sobre el cuerpo, en posición boca arriba, y una en la parte norte de la tumba en posición vertical.

Aparece un anillo de cobre en mal estado de conservación, fragmentado en 3 piezas, y corroído por el óxido, impidiendo ver cualquier tipo de decoración que pudiera tener. El anillo aparece en la parte trasera del cuerpo, al NO de este.

Se localizan algunos fragmentos de cerámica tardorromana en el sustrato, junto al cuerpo.

Apoyado directamente sobre la cubierta se documenta CEF08/RH8

En cuanto a los restos óseos, en mal estado de conservación. A pesar de documentarse casi completo, los huesos se hallan frágiles. Falta parte del costillar, del húmero derecho y del peroné izquierdo.

Se encuentra con el cráneo orientado hacia el sureste, en dirección a la Meca, con el cuerpo en posición parecida a la de cúbito supino, debido al enterramiento en medio abierto. Las manos están entrelazadas por encima de la pelvis y las piernas cruzadas, quedando la izquierda por debajo de la derecha, pero en posición similar al decúbito lateral derecho.

- Dentición:
Casi completa.



Figura 433 S. A-4 CEF 21 RH 21 Vista general



Figura 434 S. A-4 CEF 21 RH 21. Cubierta



Figura 435 S. A-4 CEF 21 RH 21 Con tejas procedentes de la cubierta sobre el cuerpo



Figura 436 S. A-4 CEF 21 RH 21 Cerámica tardorromana de relleno



Figura 437 S. A-4 CEF 21 RH 21 Detalle cerámica tardorromana



Figura 438 S. A-4 CEF 21 RH 21



Figura 439 S. A-4 CEF 21 RH 21 Anillo de cobre




Figura 440 S. A-4 CEF 21 RH 21 Modelo 3D

Ficha de registro de campo

- Yacimiento: Calle Ventanilla.
- Fecha del registro: 03/05/22.
- Tipo de enterramiento: Sepultura individual en fosa simple tipo - Alšq.
- Número de individuo: 22.
- Fotografías asociadas: sí.

CONTEXTO ESTRATIGRÁFICO

- Grupo estructural sector A, subsector 4
- Complejo estructural: CEF 22, RH 22, nivel 2
- Estructuras:

En mal estado de conservación, alterada por la construcción de un muro de carga perteneciente a la última fase constructiva, de periodo contemporáneo, que corta la estructura y el cuerpo por su parte NE.

No se documentan muros en alzado, presenta una cubierta de tejas a un agua, con inclinación hacia el oeste.

Sobre la cubierta de tejas se registran 3 lajas de arenisca de canto, pertenecientes a una estructura de un nivel superior.

DISPOSICIÓN

- Orientación: posición decúbito lateral derecho orientado al sureste, mirando a La Meca, según ritual islámico.

RASGOS INDIVIDUALES

- Edad: adulta.
- Sexo: indeterminado.
- Talla: indeterminada.

CONSERVACIÓN

- Alteraciones óseas visibles:

No consta.

- Conservación general:

En mal estado de conservación, los restos óseos se encuentran muy deteriorados y frágiles, conservándose parte del tren superior y del cráneo, del que se conserva solo la parte posterior, y de la mandíbula.

Del tren inferior, la pelvis se conserva fragmentada y deteriorada, los fémures están cortados por la diáfisis por el muro de carga, y el resto (tibia y pies), no se conservan.

- Dentición:
Se conserva casi completa.



Figura 441 S. A-4 CEF 22 RH 22 Cubierta con parte de murete lateral de complejo superior



Figura 442 S. A-4 CEF 22 RH 22 Cubierta con parte de murete lateral de complejo superior, en relación con muro de carga



Figura 443 S. A-4 CEF 22 RH 22



Figura 444 S. A-4 CEF 22 RH 22 Vista general

Ficha de registro de campo

- Yacimiento: Calle Ventanilla.
- Fecha del registro: 28/05/22.
- Tipo de enterramiento: Sepultura individual en fosa simple tipo - Alšq.
- Número de individuo: 23.
- Fotografías asociadas: sí.

CONTEXTO ESTRATIGRÁFICO

- Grupo estructural sector A, subsector 4
- Complejo estructural: CEF 23, RH 23, nivel 1
- Estructuras:

En mal estado de conservación, parte del complejo se encuentra inserto dentro del perfil SE del Subsector A-4, por lo que no se ha podido documentar hasta que se realice la segunda fase de la intervención. También se encuentra alterada por su parte NE por la construcción de un pilar perteneciente a la fase contemporánea, el cual destruye parte del complejo. La base del pilar se apoya sobre la parte norte del complejo estructural funerario.

En cuanto a su sistema constructivo, el murete lateral SE está compuesto por una hilada de cantos rodados apoyados sobre una hilada de cantos de río planos.

Longitud conservada hasta cimentación del pilar: 105 cm.

Longitud total contando la cimentación del pilar: 158 cm.

Ancho hasta el perfil del sondeo: 33 cm.

DISPOSICIÓN

- Orientación: posición decúbito lateral derecho orientado al sureste, mirando a La Meca, según ritual islámico.

RASGOS INDIVIDUALES

- Edad: adulta.
- Sexo: indeterminado.
- Talla: indeterminada.

CONSERVACIÓN

- Alteraciones óseas visibles:

No consta.

- Conservación general:

En cuanto a los restos óseos, en mal estado de conservación, se documenta únicamente parte de dos huesos largos, siendo uno de ellos un fémur, que, por su disposición en la estructura, parecería indicar que, de conservarse en posición original, la estructura llegaría hasta la base de la cimentación del pilar. Pero, por la continuidad de la base de cantos de río planos, se considera que la estructura llegaría hasta el final de la base del pilar, cabiendo la posibilidad de que utilizaran parte de la estructura que no se ha conservado para la construcción de dicho pilar.

- Dentición:

No consta.



Figura 445 S. A-4 CEF 23 RH 23



Figura 446 S. A-4 CEF 23 RH 23. Vista en relación con perfil SE de S. A-4

Ficha de registro de campo

- Yacimiento: Calle Ventanilla.
- Fecha del registro: 10/05/2022.
- Tipo de enterramiento: Sepultura individual en fosa simple tipo - Alšq.
- Número de individuo: 24.
- Fotografías asociadas: sí.

CONTEXTO ESTRATIGRÁFICO

- Grupo estructural sector A, subsector 4
- Complejo estructural: CEF 24, RH 24, nivel 2
- Estructuras:

Restos humanos no asociados a ninguna estructura.

Se conservan clavos de hierro *in situ* que pertenecerían a la caja de madera que contendría al cuerpo (ataúd), a través de los cuales se puede discernir la forma trapezoidal de dicha caja de madera.

Se ubica debajo de CEF12.

DISPOSICIÓN

- Orientación: posición decúbito lateral derecho orientado al sureste, mirando a La Meca, según ritual islámico/Depósito.

RASGOS INDIVIDUALES

- Edad: adulta.
- Sexo: indeterminado.
- Talla: indeterminada.

CONSERVACIÓN

- Alteraciones óseas visibles:

Coloración amarillenta de los restos óseos del depósito.

- Conservación general:

En mal estado de conservación, los restos óseos se encuentran muy deteriorados, conservándose parte del tren superior y del inferior. No se conserva cráneo ni mandíbula.

Se localizan dos cuentas de cerámica redondas con agujero en medio, probablemente pertenecientes a un collar o una pulsera.

Debajo del cuerpo principal, en la parte norte del complejo, aparece un depósito numeroso de huesos pertenecientes a todo el cuerpo, documentándose al menos tres individuos, además del del cuerpo principal. Uno de los individuos del depósito es un individuo infantil.

Los restos óseos del depósito presentan una coloración más amarillenta que los recuperados del resto de complejos funerarios, además de un nivel de fragilidad más acusado. Probablemente esto se deba a un evento de enfermedad.

Dentro de los cráneos aparecen numerosos fragmentos de huesos largos y algunos completos, interpretándose como que los cuerpos del depósito fueron colocados tras haberse completado el proceso de esqueletización.

- Dentición:

Del cuerpo principal no se conserva. Del depósito se han documentado algunos dientes unidos a los maxilares de los diferentes cráneos y algunos sueltos en el sustrato. Del individuo infantil se conservan algunos dientes deciduos.



Figura 447 S. A-4 CEF 24 RH 24. Vista en relación con muro de compartimentación y muro de carga



Figura 448 S. A-4 CEF 24 RH 24



Figura 449 S. A-4 CEF 24 RH 24 Detalle cuentas de collar



Figura 450 S. A-4 CEF 24 RH 24 Detalle clavos de hierro



Figura 451 S. A-4 CEF 24 RH 24 Piedra plana bajo el cuerpo



Figura 452 S. A-4 CEF 24 RH 24 Modelo 3D donde se señala localización de clavos de hierro



Figura 453 S. A-4 CEF 24 RH 24 Depósito



Figura 454 S. A-4 CEF 24 RH 24 Detalle cráneo infantil del depósito



Figura 455 S. A-4 CEF 24 RH 24 Detalle cráneo de depósito con h. largo incrustado

Ficha de registro de campo

- Yacimiento: Calle Ventanilla.
- Fecha del registro: 10/05/22.
- Tipo de enterramiento: Sepultura individual en fosa simple tipo - Alšq.
- Número de individuo: 25.
- Fotografías asociadas: sí.

CONTEXTO ESTRATIGRÁFICO

- Grupo estructural sector A, subsector 4
- Complejo estructural: CEF 25, RH 25, nivel 2
- Estructuras:

En mal estado de conservación, alterado por un muro de carga perteneciente a la última fase constructiva, del periodo contemporáneo, que divide los Subsectores A-3 y A-4 y corta la estructura por su parte SO.

Ausencia de cubierta, cierre, cabecera, y parte de ambos muretes laterales.

En cuanto a su sistema constructivo, el murete lateral NO conserva una hilada de ladrillos de barro cocido horizontales a soga.

El murete lateral SE es una fábrica que conserva hasta tres hiladas de ladrillos de barro cocido a soga.

DISPOSICIÓN

- Orientación: posición decúbito lateral derecho orientado al sureste, mirando a La Meca, según ritual islámico.

RASGOS INDIVIDUALES

- Edad: adulta.
- Sexo: indeterminado.
- Talla: indeterminada.

CONSERVACIÓN

- Alteraciones óseas visibles:
No consta.

- Conservación general:

En cuanto a los restos óseos, en mal estado de conservación, se documentan parte de las extremidades inferiores, incluyendo ambos pies incompletos. Los fémures están cortados por la diáfisis por el muro de carga.

- Dentición:
No consta.



Figura 456 S. A-4 CEF 25 RH 25

Ficha de registro de campo

- Yacimiento: Calle Ventanilla.
- Fecha del registro: 03/05/2022.
- Tipo de enterramiento: Sepultura individual en fosa simple tipo - Alšq.
- Número de individuo: 26
- Fotografías asociadas: sí.

CONTEXTO ESTRATIGRÁFICO

- Grupo estructural sector A, subsector 4
- Complejo estructural: CEF 26, RH 26, nivel 1
- Estructuras:

En mal estado de conservación, alterada en su parte NE por un muro de carga perteneciente a la última fase constructiva, de periodo contemporáneo, que divide los Subsectores A-4 y D, y que ha eliminado el cierre y parte de ambos muretes laterales.

CEF 27 está adosada a este complejo estructural por su parte NO. A su SE se ubica un muro de compartimentación perteneciente a la misma fase que el muro de carga, de periodo contemporáneo.

De planta trapezoidal, presenta una cubierta de cuatro lajas de pizarra, cuyas dimensiones, tomando como referencia a dos de ellas, son 69x28 cm y 60x37 cm.

En cuanto a su sistema constructivo, el murete lateral SE es una fábrica de cuatro hiladas de ladrillos horizontales de barro cocido a sogá.

El murete lateral NO sigue un sistema mixto de piezas horizontales de arenisca y ladrillos de barro cocido a sogá junto a bolos de piedra, con tres hiladas.

La cabecera de la tumba está alterada por la instalación de otro complejo, observándose cantos de piedra diseminados por el perfil sur, sin seguir ningún sistema constructivo.

Longitud conservada: 155cm

Longitud hasta el muro de carga: 190cm

Ancho exterior: 74cm

Ancho interior: 49cm

DISPOSICIÓN

- Orientación: posición decúbito lateral derecho orientado al sureste, mirando a La Meca, según ritual islámico.

RASGOS INDIVIDUALES

- Edad: adulta.
- Sexo: indeterminado.
- Talla: indeterminada.

CONSERVACIÓN

- Alteraciones óseas visibles:

No consta.

- Conservación general:

En cuanto a los restos óseos, en mal estado de conservación debido a las alteraciones ya mencionadas.

Se conserva el cráneo y la mandíbula en buen estado; la caja torácica casi completa; la pelvis se encuentra parcialmente conservada; se ha documentado parte de la extremidad lateral superior derecha, no habiéndose registrado la izquierda; y las extremidades laterales inferiores se conservan hasta la altura de la epífisis distal del fémur.

En el sustrato se observan varios cantos de piedra, algunos de ellos de tamaño medio (entre 5 y 10cm), documentándose uno de ellos junto a la parte posterior del cráneo.

Se ha documentado también un depósito de huesos diseminado por el sustrato alrededor del cuerpo principal, algunos huesos largos, planos y parte de una mandíbula de un individuo adulto.

- Dentición:

Se ha conservado parte de la dentición del cuerpo principal y la dentición de la mandíbula perteneciente al depósito se encuentra casi completa.



Figura 457 S. A-4 CEF 26 RH 26 Cubierta



Figura 458 S. A-4 CEF 26 RH 26

Ficha de registro de campo

- Yacimiento: Calle Ventanilla.
- Fecha del registro: 10/05/2022.
- Tipo de enterramiento: Sepultura individual en fosa simple tipo - Alšq.
- Número de individuo: 27.
- Fotografías asociadas: sí.

CONTEXTO ESTRATIGRÁFICO

- Grupo estructural sector A, subsector 4
- Complejo estructural: CEF 27, RH 27, nivel 1
- Estructuras:

En buen estado de conservación a pesar de verse parcialmente alterada en su parte NE por un muro de carga perteneciente a la última fase constructiva, de periodo contemporáneo, que divide lo Subsectores A-4 y D.

Se encuentra adosada a CEF26, localizada a su SE.

De planta trapezoidal, no presenta muros en alzado, pero sí presenta una cubierta de tejas a un agua.

Longitud conservada: 105cm

Ancho en parte sur: 39cm

Ancho en parte norte: 35cm

DISPOSICIÓN

- Depósito.

RASGOS INDIVIDUALES

- Edad: adulta.
- Sexo: indeterminado.
- Talla: indeterminada.

CONSERVACIÓN

- Alteraciones óseas visibles:

Reabsorción alveolar en la mandíbula, pudiendo deberse a edad avanzada o a el paso del tiempo entre la pérdida de los dientes y el fallecimiento del individuo.

- Conservación general:

Los restos óseos se encuentran en mal estado de conservación, hallándose muy frágiles y buena parte de ellos fragmentados. Se trata de un depósito en el que la mayoría de los restos se hallan acumulados en el mismo lugar, en la parte NE del complejo, formando una elevación.

Se registran fragmentos de cráneo, mandíbula, vértebras, huesos largos, huesos planos y falanges. Destaca la presencia de parte de las vértebras en conexión anatómica y la mandíbula.

- Dentición:

No consta.



Figura 459 S. A-4 CEF 27 RH 27 Cubierta de tejas



Figura 460 S. A-4 CEF 27 RH 27 Cubierta de tejas en relación con muro de carga



Figura 461 S. A-4 CEF 27 RH 27

Ficha de registro de campo

- Yacimiento: Calle Ventanilla
- Fecha del registro: 03/05/2022
- Tipo de enterramiento: Sepultura individual en fosa simple tipo - *Alšq*
- Número de individuo: 28
- Fotografías asociadas: si

CONTEXTO ESTRATIGRÁFICO

- Grupo estructural sector A, subsector 4
- Complejo estructural: CEF 28, RH 28, nivel 2
- Estructuras:

En mal estado de conservación, alterada por la construcción de un muro de carga perteneciente a la última fase constructiva, de periodo contemporáneo, por su parte sur, que separa los Subsectores A-3 y A-4. También está alterada por su parte norte por la construcción de CEF14, que corta la parte norte de la estructura.

Presenta una cubierta de ladrillos de barro cocido horizontales a tifón en la que se registra una teja en diagonal incrustada en su parte norte.

El murete lateral SE está compuesto por una hilada de ladrillos de barro cocido a sogá.

Longitud conservada hasta el muro de carga: 107cm

Ancho de muro conservado y cubierta: 56cm

DISPOSICIÓN

- Orientación: Depósito.

RASGOS INDIVIDUALES

- Edad: adulta.
- Sexo: indeterminado.
- Talla: indeterminada.

CONSERVACIÓN

- Alteraciones óseas visibles:
No consta.

- Conservación general:

En cuanto a los restos óseos, únicamente se conserva parte de un hueso largo y un cráneo orientado hacia el sureste, pero en posición vertical. Este se localiza en la parte norte de la estructura, junto a un ladrillo de barro cocido fragmentado. El cráneo presenta fracturas antiguas.

- Dentición:
No consta.



Figura 462 S. A-4 CEF 28 RH 28 Cubierta



Figura 463 S. A-4 CEF 28 RH 28

Ficha de registro de campo

- Yacimiento: Calle Ventanilla.
- Fecha del registro: 03/05/2022.
- Tipo de enterramiento: Sepultura individual en fosa simple tipo - Alšq.
- Número de individuo: 29.
- Fotografías asociadas: sí.

CONTEXTO ESTRATIGRÁFICO

- Grupo estructural sector A, subsector 4
- Complejo estructural: CEF 29, RH 29, nivel 1.
- Estructuras:

En buen estado de conservación a pesar de no haberse conservado cierre debido a la alteración de un muro de carga perteneciente a la última fase constructiva, de periodo contemporáneo, que divide el Subsector A-4 y el Sector D, además de cortar la parte NE del complejo.

Además, la parte SO del complejo, la cabecera, no ha sido conservada dado que CEF 30 la corta.

Adyacente a este complejo por su parte SE se ubica CEF 15.

De planta trapezoidal, presenta una cubierta de lajas de pizarra.

En cuanto a su sistema constructivo, el murete lateral SE es una fábrica de ocho hiladas de ladrillos horizontales de barro cocido a soga, localizándose un ladrillo a tizón en la parte norte de este muro. La fábrica de ladrillos está apoyada sobre lajas de arenisca de canto.

El murete lateral NO es una fábrica de nueve hiladas de ladrillos horizontales de barro cocido a soga, documentándose algún bolo de piedra y ladrillo de arenisca en la base del muro. Está apoyado sobre una base de lajas de arenisca de canto.

Se conservan clavos de hierro *in situ* dispuestos por todos los laterales de la estructura, pertenecientes a la caja de madera que contendría al cuerpo (ataúd), del cual no se ha conservado madera. Asimismo, se localizan dos clavos en la parte central de la tumba, junto a la pelvis.

Se ha documentado una jarra de cerámica, con dos asas y base ligeramente convexa, en posición diagonal orientada hacia abajo. Está ubicada en la zona oeste de la tumba, en la parte anterior al cráneo.

Longitud conservada hasta el muro de carga: 217 cm.

Ancho exterior: 75 cm.

Ancho interior: 46 cm.

DISPOSICIÓN

- Orientación: posición decúbito lateral derecho orientado al sureste, mirando a La Meca, según ritual islámico.

RASGOS INDIVIDUALES

- Edad: adulta.
- Sexo: indeterminado.
- Talla: indeterminada.

CONSERVACIÓN

- Alteraciones óseas visibles:
No consta.

- Conservación general:

En cuanto a los restos óseos, se encuentran en mal estado de conservación, apareciendo ligeramente deteriorados. Fue enterrado en medio abierto, infiriéndose por la posición de las costillas, la columna vertebral que aparece parcialmente desplazada, la pelvis y las extremidades inferiores.

El cuerpo se halla casi completo, a excepción de parte de la caja torácica y de las manos y los pies.

- Dentición:
Se conserva parte de la dentición.



Figura 464 S. A-4 CEF 29 Cubierta



Figura 465 S. A-4 CEF 29 RH 29



Figura 466 S. A-4 CEF 29 RH 29 con escalas



Figura 467 S. A-4 CEF 29 RH 29 Detalle clavos de hierro 1



Figura 468 S. A-4 CEF 29 RH 29 Detalle clavos de hierro 2



Figura 469 S. A-4 CEF 29 RH 29 Detalle vasija cerámica



Figura 470 S. A-4 CEF 29 RH 29 Detalle vasija cerámica



Figura 471 S. A-4 CEF 29 RH 29 Detalle vasija cerámica

Ficha de registro de campo

- Yacimiento: Calle Ventanilla.
- Fecha del registro: 03/05/2022.
- Tipo de enterramiento: Sepultura individual en fosa simple tipo - Alšq.
- Número de individuo: 30.
- Fotografías asociadas: sí.

CONTEXTO ESTRATIGRÁFICO

- Grupo estructural sector A, subsector 4
- Complejo estructural: CEF 30, RH 30 nivel 1
- Estructuras:

En mal estado de conservación, se documenta únicamente la parte NE del complejo. Los muretes laterales aparecen inclinados debido a la presión de la tierra y/o procesos postdeposicionales.

El cierre corta la cabecera de CEF 29, correspondiéndose con su cabecera. Se encuentra en nivel superior a CEF 33, pudiendo observarse como el murete lateral NO de CEF 30 se apoya sobre parte de la cubierta de CEF 33.

De planta trapezoidal, presenta una cubierta de lajas de pizarra, cuyas dimensiones, tomando la de mayor y menor tamaño como referencia, son 43 cm y 20 cm de anchura.

En cuanto a su sistema constructivo, el murete lateral SE sigue un sistema mixto consistente en una fábrica de cuatro hiladas de ladrillos horizontales de barro cocido a sogá, apoyados sobre una hilada de baldosas de barro cocido de canto.

Parte del murete lateral SE se derrumbó a causa de un accidente durante el proceso de excavación, antes de poder ser fotografiado.

El murete lateral NO es igual al SE, sigue un sistema mixto consistente en una fábrica de cuatro hiladas de ladrillos horizontales de barro cocido a sogá, apoyados sobre una hilada de baldosas de barro cocido de canto.

El cierre sigue un sistema parecido al de los muretes laterales, con una base de baldosa de barro cocido de canto sobre la que se apoyan tres ladrillos de barro cocido horizontales apoyados uno sobre otro.

Longitud conservada: 110 cm.

Ancho exterior: 43 cm.

Ancho interior: 27 cm.

DISPOSICIÓN

- Orientación: posición decúbito lateral derecho orientado al sureste, mirando a La Meca, según ritual islámico.

RASGOS INDIVIDUALES

- Edad: adulta.
- Sexo: indeterminado.
- Talla: indeterminada.

CONSERVACIÓN

- Alteraciones óseas visibles:
No consta.

- Conservación general:
Los restos óseos se encuentran en mal estado de conservación, conservándose únicamente parte de las extremidades inferiores, correspondientes con parte de los fémures y con las tibias y los peronés.

- Dentición:
No consta.



Figura 472 S. A-4 CEF 30 RH 30. Cubierta



Figura 473 S. A-4 CEF 30 RH 30



Figura 474 S. A-4 CEF 30 RH 30 Cierre



Figura 475 S. A-4 CEF 30 RH 30 M. Lat. NO



Figura 476 S. A-4 CEF 30 RH 30 M. Lat. SE



Figura 477 S. A-4 CEF 30 RH 30 Detalle Baldosa de B. Cocido de M. Lat. SE

Ficha de registro de campo

- Yacimiento: Calle Ventanilla.
- Fecha del registro: 12/05/2022.
- Tipo de enterramiento: Sepultura individual en fosa simple tipo - Alšq.
- Número de individuo: No asociado.
- Fotografías asociadas: sí.

CONTEXTO ESTRATIGRÁFICO

- Grupo estructural sector A, subsector 4
- Complejo estructural: CEF 31, nivel 1
- Estructuras:

En mal estado de conservación, alterado por un muro de carga ubicado a su SO perteneciente a la última fase constructiva, de periodo contemporáneo, que divide los Subsectores A-3 y A-4, cortando al complejo.

También ha sido alterado debido a una infiltración de agua que ha perjudicado a la conservación de los restos materiales, apareciendo el sustrato arcilloso y de color oscuro.

No se ha conservado ninguna estructura en alzado. Anexo a CEF 32, ubicado al NO, y a CEF 40 SE.

Presenta una cubierta de lajas de arenisca con buena preparación y dos *maqabrillas* en paralelo sobre la cubierta. La medida de una de las lajas de la cubierta como referencia es de 19x70cm.

Se documenta una preparación de un muro de argamasa de tierra y bolos de piedra (panteón) en la parte norte del complejo.

Longitud conservada hasta el muro de carga: 77 cm.

Longitud conservada hasta el muro de carga, incluyendo la preparación de argamasa de tierra y bolos: 114cm.

Ancho exterior: 90 cm.

Longitud y ancho de las *maqabrillas*: 55x20 cm y 47x20 cm.

Ancho exterior entre *maqabrillas*: 70 cm.

Ancho interior entre *maqabrillas*: 30 cm.

DISPOSICIÓN

- Orientación: no consta.

RASGOS INDIVIDUALES

- Edad: no consta.
- Sexo: no consta.
- Talla: no consta.

CONSERVACIÓN

- Alteraciones óseas visibles:
No consta.

- Conservación general:
Mal estado de conservación, no habiéndose documentado ningún resto óseo, debido, presumiblemente, a la ya mencionada alteración de la intrusión de agua.

- Dentición:
No consta.



Figura 478 S. A-4 CEF 31 Cubierta



Figura 479 S. A-4 CEF 31 Panteón



Figura 480 S. A-4 CEF 31 Maqabrilla Lateral



Figura 481 S. A-4 CEF 31 Maqabrilla Frente



Figura 482 S. A-4 CEF 31 Maqabrilla Frente

Ficha de registro de campo

- Yacimiento: Calle Ventanilla.
- Fecha del registro: 14/05/2022.
- Tipo de enterramiento: Sepultura individual en fosa simple tipo - Alšq.
- Número de individuo: 32.
- Fotografías asociadas: sí.

CONTEXTO ESTRATIGRÁFICO

- Grupo estructural sector A, subsector 4
- Complejo estructural: CEF 32, RH 32, nivel 2
- Estructuras:

En mal estado de conservación, debido a la construcción de un muro de carga perteneciente a la última fase constructiva, de periodo contemporáneo, que divide los Subsectores A-3 y A-4 y corta la estructura por su parte sur. Está alterada también por la construcción de CEF 31, anexa por la SE a este complejo, y por la intrusión de agua en el sustrato, al igual que ocurre con CEF 31 y CEF 35. Ausencia de cabecera y de cierre.

Está anexa a CEF 31 por su parte SE, por CEF35 al NO y por CEF 33 al NE.

Aparecen algunos clavos de hierro pertenecientes a la caja de madera que contendría al cuerpo (ataúd) dispersos en el sustrato.

De planta trapezoidal, presenta una cubierta de lajas de pizarra, cuyas dimensiones son, tomando dos como referencia, 50x25 cm y 49x26 cm.

El murete lateral SE se encuentra en muy mal estado de conservación, apareciendo inclinado hacia el interior de la tumba por su parte media debido a la alteración producida por la preparación de argamasa de tierra y bolos de piedra de CEF 31. Aparecen algunos bolos de piedra pertenecientes a CEF 31 incrustados en el muro.

En cuanto a su sistema constructivo, el murete lateral SE es una fábrica de siete hiladas de barro cocido a sogá, en la que se registra un ladrillo de arenisca en la segunda hilada empezando desde la inferior.

El murete lateral NO es un sistema mixto compuesto por una fábrica de catorce hiladas de ladrillos horizontales de barro cocido a sogá, en cuya hilada superior se alternan los ladrillos de barro cocido con cantos de piedra y un ladrillo de arenisca

Longitud conservada hasta el muro de carga: 177 cm.

Ancho exterior: 58 cm.

Ancho interior: 37 cm.

Ancho en la acanaladura: 14 cm.

DISPOSICIÓN

- Indeterminable.

RASGOS INDIVIDUALES

- Edad: adulta.
- Sexo: indeterminado.
- Talla: indeterminada.

CONSERVACIÓN

- Alteraciones óseas visibles:
Coloración oscura de los restos óseos.

- Conservación general:
En cuanto a los restos óseos, en muy mal estado de conservación debido a la ya mencionada intrusión de agua.

Se conserva únicamente un fémur, en un estado muy frágil y con color oscuro.

- Dentición:
No consta.



Figura 483 S. A-4 CEF 32 RH 32 Cubierta 1



Figura 484 S. A-4 CEF 32 RH 32 Cubierta 2



Figura 485 S. A-4 CEF 32 RH 32



Figura 486 S. A-4 CEF 32 RH 32 M. Lat. SE



Figura 487 S. A-4 CEF 32 RH 32 Con escala señalando RH



Figura 488 S. A-4 CEF 32 RH 32 Detalle RH

Ficha de registro de campo

- Yacimiento: Calle Ventanilla.
- Fecha del registro: 12-05-2022.
- Tipo de enterramiento: Sepultura individual en fosa simple tipo - Alšq.
- Número de individuo: 33.
- Fotografías asociadas: sí.

CONTEXTO ESTRATIGRÁFICO

- Grupo estructural sector A, subsector 4
- Complejo estructural: CEF 33, RH 33, nivel 2
- Estructuras:

En mal estado de conservación, alterada en su parte SO por CEF32 y en su parte NE por CEF47. Parte del murete lateral SE está ausente, documentándose algunos cantos de piedra. Ausencia de cierre y de cabecera.

Se ubica en parte bajo CEF30. Al SO se ubica CEF32, al sur CEF 31, al NE CEF42 y CEF47.

En la parte SO de la estructura se localizan varias piedras y ladrillos de barro cocido en posición de derrumbe, debido probablemente a la alteración sufrida por CEF 32, bien durante su construcción, bien durante las alteraciones que esta sufrió por la preparación de argamasa de tierra y bolos de piedra de CEF31.

Aparecen clavos de hierro diseminados en el sustrato, pertenecientes a la caja de madera que contendría al cuerpo (ataúd).

De planta rectangular, presenta una cubierta de lajas de pizarra, cuyas dimensiones, tomando dos como referencia, son: 64x27 cm y 57x33 cm.

En cuanto a su sistema constructivo, el murete lateral NO es de aparejo mixto, con una fábrica mixta de hasta tres hiladas de ladrillos de barro cocido y de arenisca a soga, en las que se intercalan cantos de río planos. Estas hiladas se apoyan a su vez sobre una baldosa de barro cocido de canto en su parte sur del muro, un bolo de piedra de gran tamaño en la parte media, por tapial y por una laja de arenisca de canto en su parte norte.

El murete lateral SE es de aparejo mixto, en el que en la parte superior se localiza una hilada de varios cantos de río apoyados sobre una hilada de ladrillos de arenisca horizontales y a soga, que a su vez se apoyan sobre una laja de pizarra horizontal en su parte sur, y que, por último, se apoyan sobre lajas de pizarra de canto.

Longitud conservada: 172 cm

Ancho exterior: 62 cm

Ancho interior: 33 cm

DISPOSICIÓN

- Orientación: posición decúbito lateral derecho orientado al sureste, mirando a La Meca, según ritual islámico.

RASGOS INDIVIDUALES

- Edad: adulta.
- Sexo: femenino.
- Talla: indeterminada.

CONSERVACIÓN

- Alteraciones óseas visibles:
No consta.

- Conservación general:

En cuanto a los restos óseos, el cuerpo principal se encuentra en buen estado de conservación, mientras que los restos del depósito se encuentran en mal estado, estando la mayoría de los restos fragmentados y muy deteriorados.

En la parte superior del sustrato aparece un depósito de huesos, entre los que se distinguen huesos largos, planos y tres cráneos, de los cuales, uno es de un individuo infantil, que se encuentra fragmentado, conservándose solo la parte superior, y ubicado a los pies del cuerpo principal.

El cuerpo principal fue enterrado en medio cerrado a juzgar por la posición de los huesos. Se conserva la mayor parte del cuerpo, a excepción de los pies y de algunas falanges de las manos. Se documenta un clavo de hierro situado junto a la mandíbula. El húmero izquierdo se encuentra fragmentado, hallándose la mitad distal sobre la caja torácica.

- Dentición:

Casi completa tanto en el cuerpo principal como en los maxilares y cráneos del depósito.



Figura 489 S. A-4 CEF 33 RH 33 Cubierta



Figura 490 S. A-4 CEF 33 RH 33 Con M. Lat. NO de CEF 30 encima de la cubierta



Figura 491 S. A-4 CEF 33 RH 33 Depósito



Figura 492 S. A-4 CEF 33 RH 33 Detalle depósito



Figura 493 S. A-4 CEF 33 RH 33



Figura 494 S. A-4 CEF 33 RH 33 Clavo de hierro junto a mandíbula



Figura 495 S. A-4 CEF 33 RH 33 Cabecera



Figura 496 S. A-4 CEF 33 RH 33 M. Lat. NO



Figura 497 S. A-4 CEF 33 RH 33 M. Lat. NO sin jalón



Figura 498 S. A-4 CEF 33 RH 33 M. Lat. SE



Figura 499 S. A-4 CEF 33 RH 33 M. Lat. SE diferente vista

Ficha de registro de campo

- Yacimiento: Calle Ventanilla.
- Fecha del registro: 12/05/2022.
- Tipo de enterramiento: Sepultura individual en fosa simple tipo - Alšq.
- Número de individuo: 34.
- Fotografías asociadas: sí.

CONTEXTO ESTRATIGRÁFICO

- Grupo estructural sector A, subsector 4
- Complejo estructural: CEF 34, RH 34, nivel 2
- Estructuras:

En mal estado de conservación, alterado por la construcción de un muro de compartimentación perteneciente a la última fase constructiva, de periodo contemporáneo, que se ubicaba parcialmente por encima del complejo funerario, en la zona NO del Subsector A-4.

Ausencia de cabecera y pies.

Presenta cubierta de lajas de pizarra, cuyas medidas, tomando dos como referencia, son: 57x33 cm y 38x48 cm.

Se documenta alpañata por todo el sustrato. Al igual que con otros complejos localizados durante esta intervención, se localizan grava y fragmentos de cerámica en el sustrato, propio de la alpañata utilizada en estos complejos funerarios, como en CEF 06 del Sector C.

El murete lateral NO ha sido alterado también, documentándose solo parte del muro. En cuanto a su sistema constructivo, el murete lateral NO se localizan algunos ladrillos de barro cocido en posición horizontal y a soga.

El murete lateral SE ha desaparecido, siendo sustituido por bolos de piedra y mortero de cal pertenecientes a la base del muro de compartimentación de periodo contemporáneo.

Longitud conservada: 174 cm.

Ancho exterior: 50 cm.

Ancho interior: 32 cm.

DISPOSICIÓN

- Orientación: posición decúbito lateral derecho orientado al sureste, mirando a La Meca, según ritual islámico.

RASGOS INDIVIDUALES

- Edad: adulta.
- Sexo: indeterminado.
- Talla: indeterminada.

CONSERVACIÓN

- Alteraciones óseas visibles:

No consta.

- Conservación general:

En cuanto a los restos óseos, se encuentran en mal estado de conservación, hallándose estos muy deteriorados.

El cráneo se conserva parcialmente, así como parte del tren superior. El tren inferior está mejor conservado, aunque parcialmente fragmentado. La posición de la pelvis y las tibias indican que fue enterrado en medio abierto.

- Dentición:

Conserva algunos dientes.



Figura 500 S. A-4 CEF 34 RH 34 Cubierta y Muro de compartimentación



Figura 501 S. A-4 CEF 34 RH 34 Cubierta



Figura 502 S. A-4 CEF 34 RH 34

Ficha de registro de campo

- Yacimiento: Calle Ventanilla.
- Fecha del registro: 12/05/2022.
- Tipo de enterramiento: Sepultura individual en fosa simple tipo - Alšq.
- Número de individuo: 35.
- Fotografías asociadas: sí.

CONTEXTO ESTRATIGRÁFICO

- Grupo estructural sector A, subsector 4
- Complejo estructural: CEF 35, RH 35, nivel 2
- Estructuras:

En mal estado de conservación, alterado por un muro de carga perteneciente a la última fase constructiva, de periodo contemporáneo, que divide los Subsectores A-3 y A-4, por su parte SO, cortando parte de la estructura. No conserva cabecera, cierre ni parte de ambos muretes laterales. Además, la instalación de un muro de compartimentación perteneciente al mismo periodo que el de carga, ubicado al NE del complejo, ha afectado a parte de la cubierta, rompiendo varias lajas.

También está alterada por una intrusión de agua que ha perjudicado al estado de conservación de los restos materiales.

Presenta una cubierta de lajas de pizarra, cuyas dimensiones, tomando dos como referencia, son: 86x36 cm y 60x39 cm.

Contiguo a CEF 32, al NO de este.

En cuanto a su sistema constructivo, el murete lateral SE está compuesto por alpañata, dentro de la cual se localizan algunos ladrillos de barro cocido en posición horizontal y cantos de río.

El murete lateral NO está compuesto por alpañata, dentro de la cual se localiza, en la parte inferior, una hilada de ladrillos de alpañata, hechos a molde y colocados de canto. En la parte superior del murete se localizan algunos ladrillos de barro cocido dispuestos horizontalmente y cantos de río.

Al igual que ocurre con otros complejos localizados durante esta intervención en los que se documenta alpañata, se registran fragmentos de cerámicas en ella.

Se documentan tres jarras cerámicas, con dos asas, dispuestas en fila en el interior del complejo. El sustrato del interior de las jarras y el localizado en la boca de estas es diferente al del interior del complejo.

Una de las jarras está en buen estado, pero las otras dos están fragmentadas e incompletas.

Se documentan también clavos de hierro diseminados por el sustrato, pertenecientes a la caja de madera (ataúd) que contendría el cuerpo.

Longitud conservada hasta el muro de carga: 176 cm.

Ancho exterior: 77 cm.

Ancho interior: 48 cm.

Medida de ladrillo de alpañata: 44x20x9 cm.

DISPOSICIÓN

- Orientación: posición decúbito lateral derecho orientado al sureste, mirando a La Meca, según ritual islámico.

RASGOS INDIVIDUALES

- Edad: adulta.
- Sexo: indeterminado.
- Talla: indeterminada.

CONSERVACIÓN

- Alteraciones óseas visibles:
No consta.

- Conservación general:
Mal estado de conservación, debido a las alteraciones previamente mencionadas, no se han conservado prácticamente restos óseos.

Se documentan algunos fragmentos de vértebras y huesos planos, muy deteriorados.

- Dentición:
No consta.



Figura 503 S. A-4 CEF 35 RH 35 Vista general con muro de compartimentación



Figura 504 S. A-4 CEF 35 RH 35 Cubierta con muro de compartimentación sin retirar



Figura 505 S. A-4 CEF 35 RH 35 Cubierta



Figura 506 S. A-4 CEF 35 RH 35 Vista general CEF 31-35



Figura 507 S. A-4 CEF 35 RH 35



Figura 508 S. A-4 CEF 35 RH 35 Detalle de las tres jarras cerámicas



Figura 509 S. A-4 CEF 35 RH 35 Detalle boca de una de las jarras



Figura 510 S. A-4 CEF 35 RH 35 M. Lat. NO Ladrillos de alpañata



Figura 511 S. A-4 CEF 35 RH 35 M. Lat. NO Detalle Ladrillos de alpañata



Figura 512 S. A-4 CEF 35 RH 35 M. Lat. NO Ladrillos de alpañata. Vista cenital

Ficha de registro de campo

- Yacimiento: Calle Ventanilla
- Fecha del registro: 03/05/2022
- Tipo de enterramiento: Sepultura individual en fosa simple tipo - *Alšq*
- Número de individuo: 36
- Fotografías asociadas: si

CONTEXTO ESTRATIGRÁFICO

- Grupo estructural sector A, subsector 4
- Complejo estructural: CEF 36, RH 36, nivel 2.
- Estructuras:

Restos humanos no asociados a ninguna estructura.

Se ubica debajo de CEF11.

DISPOSICIÓN

- Depósito.

RASGOS INDIVIDUALES

- Edad: adulta.
- Sexo: indeterminado.
- Talla: indeterminada.

CONSERVACIÓN

- Alteraciones óseas visibles:

No consta.

- Conservación general:

En mal estado de conservación, los huesos se hallan muy frágiles y divididos en dos lugares.

En el depósito de la parte sur, aparecen huesos largos y planos, además de un cráneo. Todos ellos fragmentados.

En el depósito de la parte norte, aparecen huesos largos, planos y vértebras. La mayoría en buen estado, aunque frágiles, a excepción de los huesos largos, que aparecen todos fragmentados.

- Dentición:

No consta.



Figura 513 S. A-4 CEF 36 RH 36



Figura 514 S. A-4 CEF 36 RH 36 En relación a perfil SE de S. A-4

Ficha de registro de campo

- Yacimiento: Calle Ventanilla.
- Fecha del registro: 12/05/2022.
- Tipo de enterramiento: Sepultura individual en fosa simple tipo - Alšq.
- Número de individuo: 37.
- Fotografías asociadas: sí.

CONTEXTO ESTRATIGRÁFICO

- Grupo estructural sector A, subsector 4
- Complejo estructural: CEF 37, RH 37, nivel 2
- Estructuras:

Mal estado de conservación, alterada por la construcción de un muro de carga perteneciente a la última fase constructiva, de periodo contemporáneo, que divide los Subsectores A-3 y A-4 y corta la estructura por su parte sur.

Ausencia de cubierta, cierre norte, cabecera y de la práctica totalidad del murete lateral SE, que conserva un único ladrillo.

Comparte el murete lateral NO con CEF40.

El murete lateral NO es una fábrica de ladrillos horizontales de barro cocido a sogá, con ocho hiladas conservadas.

El murete lateral SE conserva un único ladrillo de barro cocido, a la misma altura que la hilada superior del murete lateral NO.

DISPOSICIÓN

- Orientación: posición decúbito lateral derecho orientado al sureste, mirando a La Meca, según ritual islámico.

RASGOS INDIVIDUALES

- Edad: adulta.
- Sexo: indeterminado.
- Talla: indeterminada.

CONSERVACIÓN

- Alteraciones óseas visibles:
No consta.

- Conservación general:

En cuanto a los restos óseos, se encuentran frágiles y en mal estado de conservación. Del cuerpo principal se ha conservado únicamente parte del tren inferior, con ambos pies, ya que el resto ha sido seccionado por el muro de carga.

Aparecen unos restos óseos pertenecientes a parte de un brazo y la mano, a mayor altura que las extremidades inferiores, en línea y en contacto con el murete lateral NO.

- Dentición:

No consta.



Figura 515 S. A-4 CEF 37 RH 37. Vista lateral



Figura 516 S. A-4 CEF 37 RH 37

Ficha de registro de campo

- Yacimiento: Calle Ventanilla.
- Fecha del registro: 13/05/22.
- Tipo de enterramiento: Sepultura individual en fosa simple tipo - Alšq.
- Número de individuo: 38.
- Fotografías asociadas: sí.

CONTEXTO ESTRATIGRÁFICO

- Grupo estructural sector A, subsector 4
- Complejo estructural: CEF 38, RH 38, nivel 2
- Estructuras:

En mal estado de conservación, alterada por un muro de compartimentación perteneciente a la última fase constructiva, de periodo contemporáneo, que fue construido por encima de este complejo estructural, habiendo alterado parte del murete lateral SE, del cual se conserva una parte, y el sustrato de la tumba, como evidencia la presencia de cantos de río en el sustrato, la ausencia de la mayor parte de la cubierta y el estado de conservación de los restos óseos.

Se encuentra en continuidad con CEF46, habiéndose separado ambos complejos estructurales debido al cambio en los sistemas constructivos de sus muretes laterales y por los materiales que aparecen en uno y otro.

Ausencia de cabecera, cierre y de la mayor parte de la cubierta.

De planta rectangular, conserva una única laja de pizarra de cubierta, cuyas dimensiones son 50x33 cm.

En cuanto a su sistema constructivo, el murete lateral NO, de aparejo mixto, con una hilada de lajas de arenisca de canto, documentándose en la parte media del muro un ladrillo mazarí de canto y fragmentado en dos partes, y un canto de río plano de canto en la parte norte del murete. En la parte norte de este murete, una de las lajas de arenisca se apoya sobre dos hiladas de ladrillos horizontales de barro cocido a soga, pertenecientes al murete lateral NO de CEF46.

El murete lateral SE es una fábrica de ladrillos horizontales de barro cocido a soga, con siete hiladas conservadas.

Longitud conservada: 176 cm

Ancho exterior: 62 cm

Ancho interior: 42 cm

DISPOSICIÓN

- Orientación: Depósito, cráneo orientado hacia el sureste, mirando a La Meca, según el ritual islámico.

RASGOS INDIVIDUALES

- Edad: adulta.
- Sexo: indeterminado.
- Talla: indeterminada.

CONSERVACIÓN

- Alteraciones óseas visibles:

No consta.

- Conservación general:

En cuanto a los restos óseos, en mal estado de conservación, se documenta parte de una pierna en posición original y de un brazo en posición de cúbito lateral derecho, pero no el resto del cuerpo. Sin embargo, se documenta un cráneo orientado hacia el SE, en dirección a la Meca, en la zona SO del complejo, pero sin conexión con otros restos a excepción de algunas costillas. Además, se documenta un depósito de restos óseos pertenecientes a diferentes partes del cuerpo, fragmentados en su mayoría, en la parte media y norte del complejo.

- Dentición:

Se ha documentado parte de la dentición.



Figura 517 S. A-4 CEF 38 RH 38 y CEF 46



Figura 518 S. A-4 CEF 38 RH 38 Cubierta



Figura 519 S. A-4 CEF 38 RH 38



Figura 520 S. A-4 CEF 35 RH 35 M. Lat. NO Detalle lad. mazarí cara exterior



Figura 521 S. A-4 CEF 38 RH 38 M. Lat. NO Detalle lad. mazarí cara interior

Ficha de registro de campo

- Yacimiento: Calle Ventanilla.
- Fecha del registro: 12/05/22.
- Tipo de enterramiento: Sepultura individual en fosa simple tipo - Alšq.
- Número de individuo: 39.
- Fotografías asociadas: sí.

CONTEXTO ESTRATIGRÁFICO

- Grupo estructural sector A, subsector 4
- Complejo estructural: CEF 39, RH 39, nivel 2
- Estructuras:

En mal estado de conservación, a pesar de conservarse la cubierta, falta la mayor parte del murete lateral NO y parte del este, además de no haber ni cabecera ni cierre.

Al SE del complejo se ubican CEF44 y CEF45. Al NO se ubica CEF38.

De planta indeterminada debido a la ausencia de gran parte del murete lateral NO.

Presenta una cubierta de lajas de pizarra, cuyas medidas son, tomando dos como referencia: 48x43 cm y 46x43 cm.

En cuanto a su sistema constructivo, el murete lateral SE está compuesto por una fábrica de hasta dos hiladas de ladrillos horizontales de barro cocido a sogá, apoyados en la parte sur del murete sobre una laja de arenisca de canto. Se localizan algunos cantos de río en las zonas del murete donde no se han conservado ladrillos de barro cocido o lajas de arenisca.

El murete lateral NO está compuesto por hasta dos hiladas de ladrillos horizontales de barro cocido a sogá.

DISPOSICIÓN

- Orientación: posición decúbito lateral derecho orientado al sureste, mirando a La Meca, según ritual islámico.

RASGOS INDIVIDUALES

- Edad: adulta.
- Sexo: indeterminado.
- Talla: indeterminada.

CONSERVACIÓN

- Alteraciones óseas visibles:

No consta.

- Conservación general:

En cuanto a los restos óseos, en muy mal estado de conservación. Se hallan frágiles y muy deteriorados. El estado de los restos óseos se debe con seguridad a que fueron enterrados en medio abierto, como indican la posición de la pelvis y los huesos de las extremidades.

Se conserva parte del cráneo, la mandíbula, las extremidades laterales y algunas falanges del pie izquierdo. La caja torácica es la que, junto al cráneo y la pelvis, tiene el peor estado de conservación. Se documenta parte del costillar y algunas vértebras.

El cráneo se conserva casi completo, a excepción de su lateral izquierdo, y fragmentado. La pelvis se conserva fragmentada e incompleta.

En el murete lateral SE, en su zona sur, coincidiendo donde se ubica la laja de arenisca de canto, se documenta una serie de huesos largos, por la zona exterior del muro, pero parece ser que se ubicarían bajo los ladrillos de barro cocido en su origen.

- Dentición:

Se conserva parte de la dentición.



Figura 522 S. A-4 CEF 39 RH 39 Cubierta



Figura 523 S. A-4 CEF 39 RH 39



Figura 524 S. A-4 CEF 39 RH 39 Huesos largos emparedados en M. Lat. SE

Ficha de registro de campo

- Yacimiento: Calle Ventanilla.
- Fecha del registro: 10/05/22.
- Tipo de enterramiento: Sepultura individual en fosa simple tipo *Darih*.
- Número de individuo: No asociado.
- Fotografías asociadas: sí.

CONTEXTO ESTRATIGRÁFICO

- Grupo estructural sector A, subsector 4
- Complejo estructural: CEF 40, nivel 2
- Estructuras:

Mal estado de conservación, alterado por su parte SO por un muro de carga perteneciente a la última fase constructiva, de periodo contemporáneo, que divide los Subsectores A-3 y A-4 y corta la estructura. No se ha conservado cubierta, cabecera, cierre ni gran parte de ambos muretes laterales.

Asimismo, se documenta un derrumbe de ladrillos de barro cocido en el interior del complejo.

En cuanto a su sistema constructivo, ambos muretes laterales, SE y NO, son fábricas de ladrillos de barro cocido a soga, con ocho hiladas.

DISPOSICIÓN

- No consta.

RASGOS INDIVIDUALES

- Edad: No consta.
- Sexo: No consta.
- Talla: No consta.

CONSERVACIÓN

- Alteraciones óseas visibles:

No consta.

- Conservación general:

No se documentan restos óseos.

- Dentición:

No consta.



Figura 525 S. A-4 CEF 40

Ficha de registro de campo

- Yacimiento: Calle Ventanilla.
- Fecha del registro: 11/05/22.
- Tipo de enterramiento: Sepultura individual en fosa simple tipo - Alšq.
- Número de individuo: 41.
- Fotografías asociadas: sí.

CONTEXTO ESTRATIGRÁFICO

- Grupo estructural sector A, subsector 4
- Complejo estructural: CEF 41, RH 41, nivel 2
- Estructuras:

De planta trapezoidal, presenta una cubierta de lajas de arenisca, cuyas dimensiones, tomando una como referencia, son: 32x27 cm.

En mal estado de conservación, no habiéndose conservado ni el cierre, ni parte del muro oeste y de la cabecera, donde se conservan dos ladrillos y un ladrillo de barro cocido respectivamente.

Se ubica bajo CEF27.

En cuanto a su sistema constructivo, el murete lateral SE está compuesto por lajas de arenisca de canto, documentándose en la parte sur de este muro un ladrillo de barro cocido horizontal.

El murete lateral NO está compuesto por una hilada de ladrillos horizontales de barro cocido a soga, conservándose dos ladrillos.

La cabecera está compuesta por un ladrillo de barro cocido de canto.

Longitud: 137 cm

Ancho exterior: 48 cm

Ancho interior: 28 cm

DISPOSICIÓN

- Depósito.

RASGOS INDIVIDUALES

- Edad: adulta.
- Sexo: indeterminado.
- Talla: indeterminada.

CONSERVACIÓN

- Alteraciones óseas visibles:

No consta.

- Conservación general:

Los restos óseos se hallan en mal estado de conservación ya que, a pesar de tener cubierta, cuyas lajas aparecen en mal estado en gran parte, el interior de la tumba se encuentra removida, como evidencia la disposición de los restos óseos, diseminados por el sustrato sin conexión anatómica, a excepción de parte de una mano que se localiza en parte debajo del murete lateral NO, debido a que este está en parte vencido.

Los restos se encuentran fragmentados en su mayoría, a excepción de la mano en conexión anatómica, se documentan huesos largos, vértebras y falanges, todos de adulto, a excepción de cinco costillas que, por el tamaño, pertenecieron a un individuo infantil.

- Dentición:

No consta.



Figura 526 S. A-4 CEF 41 Cubierta



Figura 527 S. A-4 CEF 41 RH 41

Ficha de registro de campo

- Yacimiento: Calle Ventanilla.
- Fecha del registro: 12/05/22.
- Tipo de enterramiento: Sepultura individual en fosa simple tipo - Alšq.
- Número de individuo: No asociado.
- Fotografías asociadas: sí

CONTEXTO ESTRATIGRÁFICO

- Grupo estructural sector A, subsector 4
- Complejo estructural: CEF 42, nivel 2
- Estructuras:

En mal estado de conservación, ausencia de cubierta, cabecera y de cierre. Se encuentra alterada en su parte NE por la construcción de un muro de carga perteneciente a la última fase constructiva, del periodo contemporáneo, que divide el Subsector A-4 y el Sector D. Ausencia de cubierta y de cierre.

Anexo al complejo, se ubica CEF43 al SE y CEF47 al NO, con el cual comparte muro lateral. En su parte SO se ubica CEF33, al cual corta parte de su parte norte. Sobre este complejo se ubicaba CEF29.

De planta trapezoidal, en cuanto a su sistema constructivo, el murete lateral SE está compuesto por lajas de arenisca de canto, entre las que se localiza en la parte norte del muro, un ladrillo mazarí de canto, con la acanaladura orientada hacia el exterior del complejo.

El murete lateral NO está compuesto por lajas de arenisca de canto, a excepción de su parte media, donde se localiza una *maqabrilla* reutilizada, y su parte norte, donde se localizan baldosas de barro cocido de canto. Sobre la *maqabrilla* y las baldosas de barro cocido se apoya una hilada de ladrillos de barro cocido horizontales a soga y un canto de río plano.

Se documentan dos lajas de arenisca de canto que aparecen en la parte media-norte del interior del complejo, no habiéndose localizado elementos constructivos ni óseos asociados a estas dos lajas de arenisca.

Longitud conservada: 189 cm

Ancho exterior: 62 cm

Ancho interior: 42 cm

DISPOSICIÓN

- No consta.

RASGOS INDIVIDUALES

- Edad: No consta.
- Sexo: No consta.
- Talla: No consta.

CONSERVACIÓN

- Alteraciones óseas visibles:
No consta.

- Conservación general:
No se han hallado restos óseos.

- Dentición:
No consta.



Figura 528 S. A-4 CEF 42



Figura 529 S. A-4 CEF 42 M. Lat. SE Ladrillo mazari



Figura 530 S. A-4 CEF 42 M. Lat. NO Maqabrilla reutilizada

Ficha de registro de campo

- Yacimiento: Calle Ventanilla.
- Fecha del registro: 13/05/22.
- Tipo de enterramiento: Sepultura individual en fosa simple tipo - Alšq.
- Número de individuo: 43.
- Fotografías asociadas: sí.

CONTEXTO ESTRATIGRÁFICO

- Grupo estructural sector A, subsector 4
- Complejo estructural: CEF 43, RH 43, nivel 2
- Estructuras:

Mal estado de conservación, no se documentan muretes laterales, cabecera o cierre. Sin embargo, se encuentra anexa al murete lateral SE de CEF 42, de aparejo mixto y compuesto por lajas de arenisca de canto y por un ladrillo mazarí de canto.

Cubierta de lajas de arenisca, cuyas dimensiones son, tomando una como referencia, 28x27 cm.

Longitud: 150 cm

DISPOSICIÓN

- Orientación: posición decúbito lateral derecho orientado al sureste, mirando a La Meca, según ritual islámico.

RASGOS INDIVIDUALES

- Edad: adulta.
- Sexo: indeterminado.
- Talla: indeterminada.

CONSERVACIÓN

- Alteraciones óseas visibles:

No consta.

- Conservación general:

En cuanto a los restos óseos, en mal estado de conservación, muy frágiles y deteriorados, además de aparecer fragmentados gran parte de ellos. Se documenta el cuerpo casi completo, a excepción del cráneo y gran parte de la caja torácica.

Por la posición de la pelvis y de las extremidades, se infiere que fue enterrado en medio cerrado. Se documentan algunas falanges de ambas manos, así como de los pies. El lateral derecho se encuentra mal conservado, habiéndose conservado parte de la extremidad lateral superior, mientras que la extremidad lateral inferior se encuentra en relativo buen estado.

La pelvis, al igual que el cráneo, se encuentran muy deteriorados, habiéndose registrado solo parte de ellas.

- Dentición:

Se documenta parte de la dentición del maxilar.



Figura 531 S. A-4 CEF 43 RH 43 Cubierta



Figura 532 S. A-4 CEF 43 RH 43

Ficha de registro de campo

- Yacimiento: Calle Ventanilla.
- Fecha del registro: 12/05/22.
- Tipo de enterramiento: Sepultura individual en fosa simple tipo - Alšq.
- Número de individuo: No asociado.
- Fotografías asociadas: sí.

CONTEXTO ESTRATIGRÁFICO

- Grupo estructural sector A, subsector 4
- Complejo estructural: CEF 44, nivel 2
- Estructuras:

En mal estado de conservación, alterado por un muro de carga perteneciente a la última fase constructiva, de periodo contemporáneo, que divide los Subsectores A-3 y A-4 que corta la estructura por su parte SO; y por una fosa séptica (pozo ciego) de periodo contemporáneo, construida, muy próxima, al este del complejo.

Ausencia de cubierta, cabecera y cierre. Asimismo, los muretes laterales se encuentran incompletos, destacando el caso del murete lateral NO, del cual se conserva un único ladrillo de barro cocido *in situ*, ya que se encuentra incrustado en el muro de carga.

Al SE de este complejo se localiza CEF 45, compartiendo muro, y al NE, CEF 39.

Se documenta un derrumbe de ladrillos de barro cocido y algunos cantos de río planos, concentrándose gran parte del derrumbe a ambos lados del murete lateral NO.

El murete lateral SE es una fábrica mixta de ladrillos horizontales a soga, con seis hiladas, de las cuales las cinco superiores son ladrillos de barro cocido y la inferior de arenisca.

El murete lateral NO está compuesto por un ladrillo horizontal de barro cocido.

Longitud conservada: 81 cm.

Ancho exterior: 63 cm.

Ancho interior: 37 cm.

DISPOSICIÓN

- No consta.

RASGOS INDIVIDUALES

- Edad: indeterminado.
- Sexo: indeterminado.
- Talla: indeterminada.

CONSERVACIÓN

- Alteraciones óseas visibles:
No consta.

- Conservación general:
No se han conservado restos óseos

- Dentición:
No consta.



Figura 533 S. A-4 CEF 44



Figura 534 S. A-4 CEF 45 (izquierda) y CEF 44 (derecha)

Ficha de registro de campo

- Yacimiento: Calle Ventanilla.
- Fecha del registro: 12/05/22.
- Tipo de enterramiento: Sepultura individual en fosa simple tipo - Alšq.
- Número de individuo: 45.
- Fotografías asociadas: sí.

CONTEXTO ESTRATIGRÁFICO

- Grupo estructural sector A, subsector 4
- Complejo estructural: CEF 45, RH 45, nivel 2
- Estructuras:

En mal estado de conservación, alterado por un muro de carga perteneciente a la última fase constructiva, de periodo contemporáneo, que divide los Subsectores A-3 y A-4 que corta la estructura por su parte SO; y por una fosa séptica (pozo ciego) de periodo contemporáneo, construida, muy próxima, al este del complejo.

No se ha conservado cierre ni cabecera. Asimismo, del murete lateral SE se conserva una única laja de arenisca y, en cuanto al murete lateral NO, por la posición de los restos óseos y la diferencia entre sistemas constructivos, parece ser que no se ha conservado. Pese a esto, se ha considerado al murete lateral SE de CEF44 como parte de este complejo estructural también, puesto que ante la falta de evidencias y a la variabilidad en los sistemas constructivos de las tumbas, no se puede descartar que pertenezcan al mismo complejo en una situación de reaprovechamiento de un muro ya construido.

Al NO de este complejo se encuentra CEF44, compartiendo murete lateral. Al norte se encuentra CEF39.

Se documenta una laja de pizarra de cubierta, cuyas dimensiones son 47x22 cm.

El murete lateral SE está compuesto, como ya se ha mencionado, por una laja de arenisca de canto.

El murete lateral NO es una fábrica mixta de ladrillos horizontales a soga, con seis hiladas, de las cuales las cinco superiores son ladrillos de barro cocido y la inferior de arenisca.

Longitud conservada: 81 cm

Ancho exterior: 70 cm

Ancho interior: 50 cm

DISPOSICIÓN

- Orientación: posición decúbito lateral derecho orientado al sureste, mirando a La Meca, según ritual islámico.

RASGOS INDIVIDUALES

- Edad: adulta.
- Sexo: indeterminado.
- Talla: indeterminada.

CONSERVACIÓN

- Alteraciones óseas visibles:
No consta.

- Conservación general:

En cuanto a los restos óseos, en muy mal estado de conservación, se documentan parte de las extremidades inferiores, hallándose fragmentadas y sin haberse conservado los pies.

- Dentición:
No consta.



Figura 535 S. A-4 CEF 45 Cubierta



Figura 536 S. A-4 CEF 45 RH 45 (izquierda) CEF44 (derecha)

Ficha de registro de campo

- Yacimiento: Calle Ventanilla.
- Fecha del registro: 12/05/22.
- Tipo de enterramiento: Sepultura individual en fosa simple tipo - Alšq.
- Número de individuo: 46.
- Fotografías asociadas: sí.

CONTEXTO ESTRATIGRÁFICO

- Grupo estructural sector A, subsector 4
- Complejo estructural: CEF 46, RH 46, nivel 2
- Estructuras:

En mal estado de conservación, alterada por un muro de compartimentación perteneciente a la última fase constructiva, de periodo contemporáneo, que fue construido por encima de este complejo estructural, y por un muro de carga perteneciente a la misma cronología, que divide al Subsector A-4 y al Sector D y que corta el complejo por su parte NE.

Se encuentra en continuidad con CEF38, habiéndose separado ambos complejos estructurales debido al cambio en los sistemas constructivos de sus muretes laterales y por los materiales que aparecen en uno y otro.

Ausencia de cubierta, cabecera y cierre. Se documenta un derrumbe de ladrillos de barro cocido y de cantos de piedra en el sustrato.

De planta rectangular, en cuanto a su sistema constructivo, el murete lateral NO es una fábrica de ladrillos de barro cocido a soga, conservándose seis hiladas.

El murete lateral SE es una fábrica de ladrillos de barro cocido a soga, conservándose siete hiladas.

Longitud conservada: 50 cm

Ancho exterior: 64 cm

Ancho interior: 35 cm

DISPOSICIÓN

- Depósito.

RASGOS INDIVIDUALES

- Edad: adulta.

- Sexo: indeterminado.
- Talla: indeterminada.

CONSERVACIÓN

- Alteraciones óseas visibles:
No consta.

- Conservación general:
En cuanto a los restos óseos, se encuentran en muy mal estado, fragmentados y mezclados con el derrumbe de ladrillos de barro cocido.

- Dentición:
No consta.



Figura 537 S. A-4 CEF 46



Figura 538 S. A-4 CEF 46 RH 46

Ficha de registro de campo

- Yacimiento: Calle Ventanilla.
- Fecha del registro: 13/05/22.
- Tipo de enterramiento: Sepultura individual en fosa simple tipo - Alšq.
- Número de individuo: 47.
- Fotografías asociadas: sí.

CONTEXTO ESTRATIGRÁFICO

- Grupo estructural sector A, subsector 4
- Complejo estructural: CEF 47, RH 47, nivel 2
- Estructuras:

En mal estado de conservación, el murete lateral NO está incompleto, documentándose una laja de arenisca y un ladrillo de barro cocido horizontal. La cabecera se halla incompleta también. Entre las lajas de arenisca de canto del murete lateral SE se documenta una *maqabrilla* que ha sido reutilizada.

Anexo a CEF 42 al NO, con el cual comparte muro lateral, y al SO se ubica CEF33.

Presenta una cubierta de lajas de pizarra y de arenisca entre las que se localiza un fragmento de ladrillo mazarí.

El murete lateral NO sigue un sistema mixto en el que se combinan lajas de arenisca y ladrillo de barro cocido horizontales.

El murete lateral SE, original de CEF 42, sigue un sistema constructivo mixto en el que se combinan lajas de arenisca de canto y una *maqabrilla*.

La cabecera está compuesta por una laja de arenisca de pequeño tamaño colocada en posición vertical.

Longitud: 204 cm.

Ancho exterior: 42 cm.

Ancho interior: 30 cm.

DISPOSICIÓN

- Depósito.

RASGOS INDIVIDUALES

- Edad: adulta.
- Sexo: indeterminado.
- Talla: indeterminada.

CONSERVACIÓN

- Alteraciones óseas visibles:

No consta.

- Conservación general:

En cuanto a los restos óseos, en mal estado de conservación, se trata de un depósito en el que aparecen fragmentos de pelvis, cráneo y huesos largos.

- Dentición:

No consta.



Figura 539 S. A-4 CEF 47 Cubierta



Figura 540 S. A-4 CEF 47 RH 47



Figura 541 S. A-4 Maqabrilla reutilizada como parte del murete lateral, SE de CEF 47, NO de CEF 42

Figura 1 Localización del solar en el Mapa topográfico de Dalmau	3
Figura 2 Localización del yacimiento en Google Maps	3
Figura 3 Situación del yacimiento. Fuente Castilla, Sobrino. y Orihuela (2003), pp. 192-193.	8
Figura 4 Bordillos reutilizados en la medianería del monasterio de San Jeronimo	10
Figura 5 Detalle de los bordillos	10
Figura 6 Reutilización de los materiales fúnebres en el monasterio de San Jerónimo. Bordillo ornamentado	12
Figura 7 Reutilización de los materiales fúnebres en el monasterio de San Jerónimo.....	13
Figura 8 Ejemplo del uso de ataúd CEF 24 RH 24 S. A-4	19
Figura 9 Ejemplo del uso de ataúd CEF 28 RH 39 S. B-1-D	19
Figura 10 Fosa común localizada en el Sector C	21
Figura 11 Modelo 3d de la fosa común hallada en el Sector C	21
Figura 12 S. A-3 CEF 64 RH 64	22
Figura 13 S. A-1 CEF 04 RH 4 Ejemplos de métodos de sujeción	22
Figura 14 S. A-3 CEF 64 RH 64 Detalle de sujeción en el fémur	22
Figura 15 S. A-3 CEF 83 RH 83. Uso de cráneo como elemento de sujeción.....	23
Figura 16 S. B-1 CEF 23 RH 20 Individuo decúbito supino	24
Figura 17 Distintos materiales procedentes del contexto funerario 1/2	27
Figura 18 Distintos materiales procedentes del contexto funerario 2/2	27
Figura 19 Ladrillos de alpañata y argamasa de alpañata del S. A-4 CEF 35. Foto original e imagen con elementos señalados	28
Figura 20 Modelo 3D de CEF 31 S. A-4	29
Figura 21 Edificio colindante con riesgo de derrumbe	31
Figura 22 Vista general durante las labores de rebaje	32
Figura 23 Ubicación de los sectores 1, 2 y 3 y la ampliación	32
Figura 24 Vista general Sector 2	33
Figura 25 Vista de la ampliación del sector A, por su lado oeste	33
Figura 26 Planteamiento del sector de excavación denominado B	34
Figura 27 Vista general del Sector B durante las labores de rebaje	35
Figura 28 Retirada de la bolsa de escombros supervisada por el arqueólogo director	36
Figura 29 Detalle Bolsa de escombros	36
Figura 30 Vista general de las labores de rebaje manual en la fosa de la bolsa de escombros	36
Figura 31 Detalle de la zona en la que se ha planteado el sector C	38
Figura 32 Detalle de la cota a la que se ha planteado el sector C	38
Figura 33 Vista general del área de trabajo y distintos Sectores	39
Figura 34 Vista de las labores de rebaje en el Sector C	40
Figura 35 Canalización de aguas residuales en forma de atarjea localizada en el Sector C	40
Figura 36 Máquina retirando los rellenos bajo la supervisión del arqueólogo director	43
Figura 37 Vistas de la retirada de los escombros	43
Figura 38 Vista de las fases modernas y medievales en el Sector D, tras la limpieza y rebaje mediante medios manuales	44
Figura 39 Vista del proceso de cubrimiento de los perfiles con geotextil	45
Figura 40 Vista del proceso de cubrimiento de los perfiles con geotextil	46
Figura 41 Vista del proceso de cubrimiento de los perfiles con geotextil	46
Figura 42 Vista del proceso de cubrimiento de los perfiles con geotextil	47

Figura 43	Perfiles cubiertos con geotextil	47
Figura 44	Perfiles cubiertos con geotextil	48
Figura 45	Perfiles cubiertos con geotextil	48
Figura 46	Cotas tomadas en el solar	49
Figura 47	Vista durante las labores de rebaje, vista desde el NE	51
Figura 48	Vista durante las labores de rebaje, vista desde el SE.....	51
Figura 49	Vista de la fase más reciente en el Sondeo 1	51
Figura 50	Vista de la fase contemporánea en el Sondeo 2	52
Figura 51	Vista general durante las labores de rebaje en el Sondeo 2 y ampliación	53
Figura 52	Vista general de las labores de rebaje durante su última ampliación.....	53
Figura 53	Vista general de la fase más reciente en la unificación de los sondeos 2 y 3	54
Figura 54	Unidades pertenecientes a Fase Contemporánea en el Sondeo 1	55
Figura 55	Vista general durante las labores de rebaje	56
Figura 56	Sondeo 2 Unidades de la fase contemporánea.....	57
Figura 57	Vista unidades ampliación Sonde 1.....	58
Figura 58	Vista de la Fase Moderna en el Sector A	59
Figura 59	Detalle de como traban E004 y E037	60
Figura 60	Vista general de E025 adosado a E004.....	60
Figura 61	Vista de la cara exterior de E037 y de E036.....	61
Figura 62	Detalle de cómo se adosa E036 a E037	61
Figura 63	Vista general durante las labores de rebaje del Sondeo 1 y ampliación	62
Figura 64	Vista de las unidades estructurales Sector A, zona sur	62
Figura 65	Vista general de la ampliación última del Sector A	63
Figura 66	Fase Moderna en el Sector A, zona norte	64
Figura 67	Detalle de la bolsa de escombros	65
Figura 68	Detalle de piona localizada durante la retirada de los escombros.....	65
Figura 69	Detalle de los escombros en el que se aprecia un carrito de la compra entre otros	66
Figura 70	Sector B Espacios 1 y 2	66
Figura 71	Sector B Espacios 3 y 4.....	67
Figura 72	Vista general de los espacios en el Sector B.....	67
Figura 73	Sector B Unidades correspondientes a las fases más recientes, espacios 1 y 2 ...	68
Figura 74	Sector B Unidades correspondientes a las fases más recientes, espacios 3 y 4 ...	69
Figura 75	Sector C Unidades de las fases más recientes.....	71
Figura 76	Algunos de los elementos mejor conservados del depósito. Dos cachumbos y un fragmento decorado de vasija de almacenaje	72
Figura 77	Detalle bacín aparecido en el depósito	72
Figura 78	Vista de las unidades correspondientes a las fases más recientes en el Sector D	73
Figura 79	Plano general de la fase medieval.....	74
Figura 80	Plano del segundo nivel de la Fase Medieval.....	74
Figura 81	S. A-1 CEF 19 RH 19	77
Figura 82	S. A-1 CEF 18 RH 18	77
Figura 83	S. A-1 CEF 03 RH 3	78
Figura 84	S.A-1 CEF 01 RH 1	82
Figura 85	S.A-1 CEF 02 Detalle murete lateral	84
Figura 86	S.A-1 CEF 02 RH 2	85
Figura 87	S. A-1 CEF 03 RH 3.....	88
Figura 88	S. A-1 CEF 04 RH 4.....	91

Figura 89 S.A-1 CEF 05 RH 5	93
Figura 90 S. A-1 CEF 05 Detalle m. lateral NO	94
Figura 91 S. A-1 CEF06 RH23-24-25-26-27	97
Figura 92 S. A-1 CEF06 RH23 Imagen en detalle	98
Figura 93 S. A-1 CEF06, RH 26-27 Detalle	98
Figura 94 S. A-1 CEF06 RH 25 Detalle.....	98
Figura 95 S. A1 CEF 07 RH 7	100
Figura 96 S.A1 CEF 08 RH 8	103
Figura 97 S.A1 CEF 08 RH 8 Detalle pies.....	104
Figura 98 S.A1 CEF 08 RH 8 Detalla frag. cráneo subadulto.....	104
Figura 99 S. A-1 CEF 09 RH 9	106
Figura 100 S. A-1 CEF 10 RH 10	108
Figura 101 S. A-1 CEF 10 RH 10 m. lateral SE	109
Figura 102 S. A-1 CEF 11 RH 11	111
Figura 103 S. A-1 CEF 12 RH 12	113
Figura 104 Ladrillo con extremo en forma de arco perteneciente a S. A-1 CEF 12	114
Figura 105 S. A-1 CEF 13 RH 13	116
Figura 106 S. A-1 CEF 13 RH 13 Detalle cráneo 1	117
Figura 107 S. A-1 CEF 13 RH 13 Detalle cráneo 2	117
Figura 108 S. A-1 CEF 14 RH 14	119
Figura 109 S. A-1 CEF 14 RHG 14 Detalle	120
Figura 110 S. A-1 CEF 14 RH 14 Detalle 2	120
Figura 111 S. A-1 CEF 15 RH 15	122
Figura 112 S. A-1 CEF 16 RH 16	124
Figura 113 S. A-1 CEF 16 RH 16 Detalle clavos 1/2	125
Figura 114 S. A-1 CEF 16 RH 16 Detalle clavos 2/2	125
Figura 115 S. A-1 CEF 17	127
Figura 116 S. A-1 CEF 17 Clavos de hierro	128
Figura 117 S. A-1 CEF 18 RH 18	130
Figura 118 S. A-1 CEF 19 RH 19	132
Figura 119 S. A-1 CEF 19 RH 19 Detalle piedra sostén de los pies	133
Figura 120 S. A-1 CEF 19 RH 19 Calvos de hierro	133
Figura 121 S. A-1 CEF 19 RH 19 Detalle posición clavos respecto al cuerpo	133
Figura 122 S. A-1 CEF 20 RH 20	135
Figura 123 S.A-1 CEF 21 RH 21	137
Figura 124 S.A-1 CEF 22 RH 22	139
Figura 125 S. A-1 CEF 23 En relación con perfil SE S. A-1	141
Figura 126 S. A-1 CEF 23	141
Figura 127 S. A-1 CEF 24	143
Figura 128 S. A-1 CEF 24 En relación con perfil SE del S. A-1	143
Figura 129 S. A-2 CEF 01 RH 1	146
Figura 130 S. A-2 CEF 01 RH 1 Detalle maxilar	147
Figura 131 S. A-2 CEF 02 RH 2 Tapadera cerámica	149
Figura 132 S. A-2 CEF 02 RH 2	150
Figura 133 S. A-2 CEF 03 RH 3	152
Figura 134 S. A-2 CEF 04 RH 4 1/2	154
Figura 135 S. A-2 CEF 04 RH 4 2/2	155
Figura 136 S. A-2 CEF 05 RH 5 Depósito	158

Figura 137 S. A-2 CEF 05 RH 5 Detalle cráneos del depósito.....	158
Figura 138 S. A-2 CEF 05 RH 5.....	159
Figura 139 S. A-2 CEF 06 RH 6.....	161
Figura 140 S. A-2 CEF 07 RH 7.....	163
Figura 141 S. A-2 CEF 09 RH 9.....	165
Figura 142 S. A-2 CEF 10 RH 10 Depósito.....	168
Figura 143 S. A-2 CEF 10 RH 10.....	169
Figura 144 S. A-2 CEF 10 RH 10 Restos insertos en perfil NE.....	170
Figura 145 S. A-2 CEF 10 RH 10 Restos insertos en perfil NE. Detalle.....	170
Figura 146 S. A-2 CEF 11 RH 11 Restos insertos en perfil NO.....	172
Figura 147 S. A-2 CEF 11 RH 11 Restos insertos en perfil NO. Detalle.....	172
Figura 148 S. A-2 CEF 12 RH 12 Restos insertos en perfil NE.....	174
Figura 149 S. A-2 CEF 13 RH 13 Restos insertos en perfil NE.....	176
Figura 150 S. A-2 CEF 14 RH 14 Restos insertos en perfil SE.....	178
Figura 151 S. A-2 CEF 13 RH 15 y 17 Restos insertos en perfil SE.....	180
Figura 152 S. A-2 CEF 16 RH 16 Restos insertos en perfil NO.....	182
Figura 153 S. A-2 CEF 16 RH 16 Restos insertos en perfil NO. Detalle.....	182
Figura 154 S. A-3 CEF 01 RH 1.....	184
Figura 155 S. A-3 CEF 01 RH 1 Detalle individuo ubicado bajo el principal.....	185
Figura 156 S. A-3 CEF 02 RH 2.....	187
Figura 157 S. A-3 CEF 03 RH 3.....	189
Figura 158 S.A-3 CEF 04 RH 4.....	191
Figura 159 S. A-3 CEF 05 RH 5.....	193
Figura 160 S. A-3 CEF 06 RH 6.....	195
Figura 161 S. A-3 CEF 07 RH 7.....	197
Figura 162 S.A-3 CEF 08 Cubierta.....	200
Figura 163 S.A-3 CEF 08 Detalle ladrillo sobre cubierta.....	200
Figura 164 S.A-3 CEF 08 Murete lateral.....	200
Figura 165 S.A-3 CEF 08 RH 8.....	201
Figura 166 S.A-3 CEF 08 RH 8 y 12.....	202
Figura 167 S.A-3 CEF 08 RH 8 Detalle.....	203
Figura 168 CEF 09 RH 9.....	205
Figura 169 CEF 10 RH 10.....	207
Figura 170 S. A-3 CEF 11 Cubierta.....	209
Figura 171 S. A-3 CEF 11.....	209
Figura 172 S. A-3 CEF 11 RH 11.....	210
Figura 173 S. A-3 CEF 11.....	211
Figura 174 S. A-3 CEF 12 RH 12.....	213
Figura 175 S. A-3 CEF 13.....	215
Figura 176 S. A-3 CEF 13 M. Lateral SE.....	216
Figura 177 S. A-3 CEF 13 RH 13.....	216
Figura 178 S. A-3 CEF 14 RH 14	Figura 179 S. A-3 CEF 14.....
Figura 180 S. A-3 CEF 14 RH 14 Vista lateral.....	218
Figura 181 S. A-3 CEF 15 RH 15.....	219
Figura 182 S. A-3 CEF 16 Cubierta.....	221
Figura 183 S. A-3 CEF 16 RH 16.....	223
Figura 184 Modelo 3d de CEF 16 y CEF 25.....	224
Figura 185 Detalle Modelo 3d de CEF 16 y CEF 25.....	225

Figura 186 S. A-3 CEF 17 Cubierta.....	227
Figura 187 S. A-3 CEF 17 RH 17.....	228
Figura 188 S. A-3 CEF 18 RH 18.....	230
Figura 189 S. A-3 CEF 19 RH 19.....	232
Figura 190 S. A-3 CEF 20 Cubierta.....	234
Figura 191 S. A-3 CEF 20 RH 20.....	235
Figura 192 S. A-3 CEF 21 Cubierta.....	237
Figura 193 S. A-3 CEF 21 RH 21.....	238
Figura 194 S. A-3 CEF 22 Cubierta.....	240
Figura 195 S. A-3 CEF 22 RH 22.....	241
Figura 196 S. A-3 CEF 23 Cubierta.....	243
Figura 197 S. A-3 CEF 23 RH 23.....	244
Figura 198 S. A-3 CEF 25 Cubierta.....	246
Figura 199 S. A-3 CEF 25 Cubierta tras retirada de murete.....	247
Figura 200 S. A-3 CEF 25 RH 25.....	248
Figura 201 S. A-3 CEF 25 RH 25 Detalle.....	249
Figura 202 Modelo 3d de CEF 16 y CEF 25. Diferentes perspectivas.....	250
Figura 203 Modelo 3d de CEF 16 y CEF 25. Detalle.....	250
Figura 204 S. A-3 CEF 16 RH 16. Cubierta.....	252
Figura 205 S. A-3 CEF 16 RH 16.....	253
Figura 206 S. A.3 CEF 28.....	255
Figura 207 S. A-3 CEF 28 <i>Maqabrilla</i>	256
Figura 208 S.A-3 CEF 30 RH 30 Imagen con <i>maqabrilla al SO del complejo</i>	259
Figura 209 S.A-3 CEF 30 RH 30.....	260
Figura 210 S.A-3 CEF 30 RH 30 Detalle <i>maqabrilla 1/2</i>	261
Figura 211 S.A-3 CEF 30 RH 30 Detalle <i>maqabrilla 2/2</i>	261
Figura 212 S.A-3 CEF 30 RH 30 M. Lateral SE.....	262
Figura 213 S.A-3 CEF 30 RH 30 M. Lateral NO.....	262
Figura 214 S.A-3 CEF 30 RH 30 Cabecera.....	263
Figura 215 S. A-3 CEF 30 RH 30. Modelo 3D.....	263
Figura 216 S.A-3 CEF 30 RH 30 N 2.....	265
Figura 217 S.A-3 CEF 30 RH 30 N 2 Detalle perfil m. asociado a CEF 84.....	266
Figura 218 S.A-3 CEF 30 RH 30 N 2 Detalle cenital m. asociado a CEF 84.....	266
Figura 219 S.A-3 CEF 30 RH 30 N 2 Cráneo sobre el que se asentaba parte del m. lateral SE.....	267
Figura 220 S.A-3 CEF 30 RH 30 N 2 Alteración de cráneos incrustados en cimentación.....	267
Figura 221 S.A-3 CEF 30 RH 30 N 2 Detalle cráneos incrustados en cimentación.....	268
Figura 222 S. A-3 CEF 31 Cubierta.....	271
Figura 223 S. A-3 CEF 31 RH 31.....	272
Figura 224 S. A-3 CEF 31 RH 31 Detalle cerámica.....	273
Figura 225 S. A-3 CEF 32.....	275
Figura 226 S. A-3 CEF 34 Cubierta.....	277
Figura 227 S. A-3 CEF 34 RH 34.....	278
Figura 228 S. A-3 CEF 34 Complejo sin RH y con m. lat. SE a medio desmontar.....	279
Figura 229 S. A-3 CEF 34 Detalle muretes laterales donde se aprecia <i>maqabrilla reutilizada</i>	280
Figura 230 S. A-3 CEF 35 Cubierta.....	282
Figura 231 S. A-3 CEF 35 RH 35.....	283

Figura 232 S. A-3 CEF 35 Detalle M. Lateral SE.....	284
Figura 233 S. A-3 CEF 36 RH 36. Cubireta.....	286
Figura 234 S. A-3 CEF 36 RH 36.....	287
Figura 235 S. A-3 CEF 37 Detalle de la cubierta y de CEF 38 situado a su SE.....	289
Figura 236 S. A-3 CEF 37 Cubierta.....	290
Figura 237 S. A-3 CEF 37 Detalle cubierta apoyada sobre cubierta tejas CEF 70 1/2.....	291
Figura 238 S. A-3 CEF 37 Detalle cubierta apoyada sobre cubierta tejas CEF 70 2/2.....	292
Figura 239 S. A-3 CEF 37 RH 37.....	293
Figura 240 S. A-3 Vista General CEF 37-70-71.....	294
Figura 241 S. A-3 CEF 38 RH 38. Cubierta.....	296
Figura 242 S. A-3 CEF 38 RH 38.....	297
Figura 243 S. A-3 CEF 38 RH 38. Vista general.....	298
Figura 244 S. A-3 CEF 38 RH 38. Detalle M. Lat. SE.....	298
Figura 245 S. A-3 CEF 38 RH 38. Detalle M. Lat. NO.....	299
Figura 246 S. A-3 CEF 39 RH 39. Cubierta.....	301
Figura 247 S. A-3 CEF 39 RH 39.....	302
Figura 248 S. A-3 CEF 43 RH 43.....	304
Figura 249 S. A-3 CEF 43 RH 43. Detalle cráneo.....	305
Figura 250 S. A-3 CEF 43 RH 43. Detalle clavos.....	305
Figura 251 S. A-3 CEF 43 RH 43. Clavos de hierro.....	306
Figura 252 S. A-3 CEF 43 RH 43. Baldosa.....	306
Figura 253 S. A-3 CEF 43 RH 43. Detalle clavo de hierro.....	307
Figura 254 S. A-3 CEF 44 RH 44. Cubierta.....	309
Figura 255 S. A-3 CEF 44 RH 44. Detalle cráneo con cubierta hundida.....	310
Figura 256 S. A-3 CEF 44 RH 44.....	311
Figura 257 S. A-3 CEF 44 RH 44. Cráneo.....	312
Figura 258 S. A-3 CEF 44 RH 44. Detalle columna vertebral.....	312
Figura 259 S. A-3 CEF 44 RH 44. Detalle M. Lat. NO.....	313
Figura 260 S. A-3 CEF 45 RH 45.....	315
Figura 261 S. A-3 CEF 46 RH 46.....	317
Figura 262 S. A-3 CEF 47 RH 47.....	319
Figura 263 S. A-3 CEF 48 RH 48.....	321
Figura 264 S. A-3 CEF 49 RH 49.....	323
Figura 265 S. A-3 CEF 50 RH 50.....	325
Figura 266 S. A-3 CEF 50 RH 50. Detalle.....	325
Figura 267 S. A-3 CEF 53 RH 53.....	327
Figura 268 S. A-3 CEF 53 RH 53. Detalle.....	328
Figura 269 S. A-3 CEF 53 RH 53. M. Lat. NO.....	329
Figura 270 S. A-3 CEF 53 RH 53. M. Lat. SE.....	329
Figura 271 S. A-3 CEF 53.....	330
Figura 272 S. A-3 CEF 54 RH 54 Cubierta.....	333
Figura 273 S. A-3 CEF 54 RH 54.....	334
Figura 274 S. A-3 CEF 55 RH 55. Cubierta y panteón.....	337
Figura 275 S. A-3 CEF 55 RH 55. Cubierta.....	338
Figura 276 S. A-3 CEF 55 RH 55.....	339
Figura 277 S. A-3 CEF 56 RH 56. Vista aérea.....	342
Figura 278 S. A-3 CEF 56 RH 56 en relación a muro de carga.....	343
Figura 279 S. A-3 CEF 56 RH 56 Cubierta.....	343

Figura 280 S. A-3 CEF 56 RH 56	344
Figura 281 S. A-3 CEF 56 RH 56 Detalle	345
Figura 282 S. A-3 CEF 58 RH 58	347
Figura 283 S. A-3 CEF 58 RH 58	348
Figura 284 S. A-3 CEF 59 Cubierta	350
Figura 285 S. A-3 CEF 59 en relación perfil NO S. A-3	351
Figura 286 S. A-3 CEF 60 Cubierta	354
Figura 287 S. A-3 CEF 60 RH 60	355
Figura 288 S. A-3 CEF 61 RH 61	358
Figura 289 S. A-3 CEF 61 RH 61	359
Figura 290 S. A-3 CEF 61 RH 61 Murete	360
Figura 291 S. A-3 CEF 61 RH 61 Detalle	361
Figura 292 Detalle columna vertebral	362
Figura 293 S. A-3 CEF 62 RH 62	364
Figura 294 S. A-3 CEF 63 RH 63 Vista general	366
Figura 295 S. A-3 CEF 63 RH 63. Cubierta	367
Figura 296 S. A-3 CEF 63 RH 63	368
Figura 297 S. A-3 CEF 63 Murete lateral NO	369
Figura 298 S. A-3 CEF 64 Cubierta inserta bajo muro de compartimentación	372
Figura 299 S. A-3 CEF 64 RH 64 en relación muro de compartimentación	372
Figura 300 S. A-3 CEF 64 RH 64	373
Figura 301 S. A-3 CEF 64 RH 64 Detalle sujeción fémures	373
Figura 302 S. A-3 CEF 65 Cubierta	375
Figura 303 S. A-3 CEF 66 Cubierta	377
Figura 304 S. A-3 CEF 67 RH 67	380
Figura 305 S. A-3 CEF 67 RH 67 Depósito	381
Figura 306 S. A-3 CEF 67 RH 67	384
Figura 307 S. A-3 CEF 67 RH 67 Detalle fractura fémur	385
Figura 308 S. A-3 CEF 67 RH 67 Detalle pelvis bajo M. Lat. SE de CEF 81	386
Figura 309 S. A-3 CEF 67 RH 67 Detalle pelvis 1/2	387
Figura 310 S. A-3 CEF 67 RH 67 Detalle pelvis 2/2	388
Figura 311 S. A-3 CEF 67 RH 67	389
Figura 312 S. A-3 CEF 67 RH 67 Falanges bajo cabecera CEF 81	390
Figura 313 S. A-3 CEF 67 RH 67 Detalle posible sacro fusionado <i>in situ</i>	390
Figura 314 S. A-3 CEF 67 RH 67 Detalle posible sacro fusionado	391
Figura 315 S. A-3 CEF 68	393
Figura 316 S. A-3 CEF 68 Vista lateral	393
Figura 317 S. A-3 CEF 69	396
Figura 318 S. A-3 CEF 69 RH 69	397
Figura 319 S. A-3 CEF 70 RH 70 Cubierta tejas	400
Figura 320 S. A-3 CEF 70 RH 70	401
Figura 321 S. A-3 CEF 67 RH 67 Cubierta	403
Figura 322 S. A-3 CEF 71 RH 71	404
Figura 323 S. A-3 CEF 72 RH 72 Bajo panteón	407
Figura 324 S. A-3 CEF 72 RH 72 Cubierta	408
Figura 325 S. A-3 CEF 72 RH 72	409
Figura 326 S. A-3 CEF 72 RH 72 Detalle	410
Figura 327 S. A-3 CEF 72 RH 72 M. Lat. SE vencido y sin vencer	410

Figura 328 S. A-3 CEF 72 RH 72 Detalle Cráneo cubierta	411
Figura 329 S. A-3 CEF 72 RH 72 Detalle Cráneo cubierta 2	411
Figura 330 S. A-3 CEF 73 RH 73	413
Figura 331 S. A-3 CEF 74 RH 74	415
Figura 332 S. A-3 CEF 75 RH 75 En relación perfil NO S. A-3.....	417
Figura 333 S. A-3 CEF 75 RH 75	418
Figura 334 S. A-3 CEF 75 RH 75 Detalle vértebras fusionadas.....	419
Figura 335 S. A-3 CEF 76 RH 76	421
Figura 336 S. A-3 CEF 77 RH 77 Cubierta.....	424
Figura 337 S. A-3 CEF 77 RH 77	425
Figura 338 S. A-3 CEF 77 RH 77 Detalle cráneo subadulto.....	426
Figura 339 S. A-3 CEF 77 RH 77 Detalle cráneo	426
Figura 340 S. A-3 CEF 77 RH 77 Detalle cráneos	427
Figura 341 S. A-3 CEF 77 RH 77 Detalle huesos de no nato o neonato	427
Figura 342 S. A-3 CEF 77 RH 77 Ladrillo mazarí	428
Figura 343S. A-3 CEF 77 Ladrillo mazarí M. Lat. NO	428
Figura 344 S. A-3 CEF 77 Ladrillo mazarí cara exterior M. Lat. NO	429
Figura 345 S. A-3 CEF 78 RH 78	431
Figura 346 S. A-3 CEF 79 RH 79	433
Figura 347 S. A-3 CEF 77 RH 77 Detalle fragmento atifle procedente de la alpañata	433
Figura 348 S. A-3 CEF 80 RH 80	436
Figura 349 S. A-3 CEF 81 RH 81	439
Figura 350S. A-3 CEF 81 RH 81 Detalle M. Lat. NO con huesos largos de RH 67	440
Figura 351 S. A-3 CEF 81 RH 81 Detalle interior del complejo donde se aprecian clavos de hierro	440
Figura 352 S. A-3 CEF 82 RH 82	442
Figura 353 S. A-3 CEF 82 RH 82 Vista cenital.....	443
Figura 354 S. A-3 CEF 82 RH 82. Detalle	443
Figura 355 S. A-3 CEF 82 RH 82. Vista desde el lateral SE.....	444
Figura 356 S. A-3 CEF 83 RH 83 En relación con muro de carga.....	447
Figura 357 S. A-3 CEF 83 RH 83	448
Figura 358 S. A-3 CEF 83 RH 83 Detalle cráneos	448
Figura 359 S. A-3 CEF 83 RH 83 Detalle cráneo apoyándose uno sobre otro.....	449
Figura 360 S. A-3 CEF 83 RH 83 Detalle cráneos apoyándose uno sobre otro. Diferente vista.....	449
Figura 361 S. A-3 CEF 83 RH 83 Detalle de como se mete cráneo "almohadilla" bajo M. Lat. SE.....	450
Figura 362 S. A-3 CEF 83 RH 83 Detalle cráneo almohadilla como se introduce bajo M. Lat. SE diferente vista.....	451
Figura 363 S. A-3 CEF 83 Detalle M- Lat. NO.....	452
Figura 364 S. A-3 CEF 83 RH 83. Detalle M. Lat. SE	452
Figura 365 S. A-3 CEF 83 RH 83. Detalle cabecera	453
Figura 366 S. A-3 CEF 83 RH 83. Detalle cabecera vista frontal	454
Figura 367 S. A-3 CEF 83 RH 83. Detalle cabecera desde el interior del complejo	454
Figura 368 S. A-3 CEF 84 RH 84. Cubierta.....	457
Figura 369 S. A-3 CEF 84 RH 84	458
Figura 370 S. A-3 CEF 84 RH 84 Detalle cal en costillas cerca de pelvis.....	459
Figura 371 S. A-3 CEF 84 RH 84 Detalle cal entre las costillas	459

Figura 372 S. A-3 CEF 84 RH 84 Detalle M. Lat. SE	460
Figura 373 S. A-3 CEF 85 RH 85	462
Figura 374 S. A-3 CEF 86 RH 86	464
Figura 375 S. A-3 CEF 87 RH 87	466
Figura 376 S. A-3 CEF 88 RH 88	469
Figura 377 S. A-3 CEF 89 en relación con perfil NO S. A-3.....	471
Figura 378 S. A-3 CEF 89 Cubierta.....	471
Figura 379 S. A-3 CEF 90 RH 90	473
Figura 380 S. A-3 CEF 90 RH 90. En relación a muro de compartimentación	474
Figura 381 S. A-3 CEF 90 RH 90 Detalle relación con muro de compartimentación	474
Figura 382 S. A-3 CEF 91 RH 91 Vista con muro de compartimentación.....	476
Figura 383 S. A-3 CEF 91 RH 91	477
Figura 384 S. A-3 CEF 91 RH 91 Vista general	478
Figura 385 S. A-3 CEF 92 RH 92	480
Figura 386 S. A-3 CEF 92 RH 92 Detalle pies	481
Figura 387 S. A-3 CEF 93 RH 93 Vista horizontal en relación con muro de carga	483
Figura 388 S. A-3 CEF 93 RH 93	484
Figura 389 S. A-3 CEF 93 RH 93 y CEF 94 RH 94	484
Figura 390 S. A-3 CEF 94 RH 94	486
Figura 391 S. A-4 CEF 01 RH 1	489
Figura 392 S. A-4 CEF 02 RH 2	491
Figura 393 S. A-4 CEF 03 RH 3	493
Figura 394 S. A-4 CEF 03 RH 3. Detalle dentición	494
Figura 395 S. A-4 CEF 04 RH 4	496
Figura 396 S. A-4 CEF 05 RH 5	498
Figura 397 S. A-4 CEF 05 RH 5. Detalle clavo de hierro.....	499
Figura 398 S. A-4 CEF 06 RH 6	501
Figura 399 S. A-4 CEF 07 RH 7	504
Figura 400 S. A-4 CEF 07 RH 7 Detalle fractura en cráneo	504
Figura 401 S. A-4 CEF 07 RH 7 Placa de hierro <i>in situ</i>	505
Figura 402 S. A-4 CEF 07 RH 7 Placa de hierro	505
Figura 403 S. A-4 CEF 08 RH 8	507
Figura 404 S. A-4 CEF 09 RH 9	509
Figura 405 S. A-4 CEF 10 RH 10	511
Figura 406 S. A-4 CEF 11 RH 11	513
Figura 407 S. A-4 CEF 11 RH 11 Detalle madera en caja torácica	514
Figura 408 S. A-4 CEF 11 RH 11 Detalle madera	514
Figura 409 S. A-4 CEF 11 RH 11 Detalle Madera 2	515
Figura 410 S. A-4 CEF 11 RH 11 Detalle madera 2 de cerca	515
Figura 411 S. A-4 CEF 11 RH 11 Piedra calzadora para el cráneo.....	516
Figura 412 S. A-4 CEF 12 RH 12	518
Figura 413 S. A-4 CEF 12 Modelo 3D	519
Figura 414 S. A-4 CEF 13 RH 13 y 14	521
Figura 415 S. A-4 CEF 14	524
Figura 416 S. A-4 CEF 14 Cierre.....	525
Figura 417 S. A-4 CEF 14 Cabecera.....	526
Figura 418 S. A-4 CEF 14 M. Lat. SE	526
Figura 419 S. A-4 CEF 14 Detalle destrucción parte media ambos muretes laterales.....	527

Figura 420 S. A-4 CEF 14 M. Lat. NO	527
Figura 421 S. A-4 CEF 15 RH 15.....	529
Figura 422 S. A-4 CEF 16 RH 16.....	531
Figura 423 S. A-4 CEF 17 RH 17.....	533
Figura 424 S. A-4 CEF 17 RH 17 Detalle epífisis distal femoral vista frontal.....	534
Figura 425 S. A-4 CEF 17 RH 17 Detalle epífisis distal femoral vista trasera.....	534
Figura 426 S. A-4 CEF 18 RH 18.....	536
Figura 427 S. A-4 CEF 18 RH 18 Detalle clavos de hierro 1.....	537
Figura 428 S. A-4 CEF 18 RH 18 Detalle clavos de hierro 2.....	537
Figura 429 S. A-4 CEF 18 RH 18 Detalle placa de hierro.....	538
Figura 430 S. A-4 CEF 18 RH 18 Detalle clavos de hierro 3.....	538
Figura 431 S. A-4 CEF 19 RH 19.....	540
Figura 432 S. A-4 CEF 20 RH 20.....	542
Figura 433 S. A-4 CEF 21 RH 21 Vista general.....	544
Figura 434 S. A-4 CEF 21 RH 21. Cubierta.....	545
Figura 435 S. A-4 CEF 21 RH 21 Con tejas procedentes de la cubierta sobre el cuerpo .	545
Figura 436 S. A-4 CEF 21 RH 21 Cerámica tardorromana de relleno.....	546
Figura 437 S. A-4 CEF 21 RH 21 Detalle cerámica tardorromana.....	546
Figura 438 S. A-4 CEF 21 RH 21.....	547
Figura 439 S. A-4 CEF 21 RH 21 Anillo de cobre.....	548
Figura 440 S. A-4 CEF 21 RH 21 Modelo 3D.....	549
Figura 441 S. A-4 CEF 22 RH 22 Cubierta con parte de murete lateral de complejo superior.....	551
Figura 442 S. A-4 CEF 22 RH 22 Cubierta con parte de murete lateral de complejo superior, en relación con muro de carga.....	552
Figura 443 S. A-4 CEF 22 RH 22.....	552
Figura 444 S. A-4 CEF 22 RH 22 Vista general.....	553
Figura 445 S. A-4 CEF 23 RH 23.....	555
Figura 446 S. A-4 CEF 23 RH 23. Vista en relación con perfil SE de S. A-4.....	556
Figura 447 S. A-4 CEF 24 RH 24. Vista en relación con muro de compartimentación y muro de carga.....	558
Figura 448 S. A-4 CEF 24 RH 24.....	559
Figura 449 S. A-4 CEF 24 RH 24 Detalle cuentas de collar.....	560
Figura 450 S. A-4 CEF 24 RH 24 Detalle clavos de hierro.....	560
Figura 451 S. A-4 CEF 24 RH 24 Piedra plana bajo el cuerpo.....	561
Figura 452 S. A-4 CEF 24 RH 24 Modelo 3D donde se señala localización de clavos de hierro.....	561
Figura 453 S. A-4 CEF 24 RH 24 Depósito.....	562
Figura 454 S. A-4 CEF 24 RH 24 Detalle cráneo infantil del depósito.....	563
Figura 455 S. A-4 CEF 24 RH 24 Detalle cráneo de depósito con h. largo incrustado.....	563
Figura 456 S. A-4 CEF 25 RH 25.....	565
Figura 457 S. A-4 CEF 26 RH 26 Cubierta.....	568
Figura 458 S. A-4 CEF 26 RH 26.....	569
Figura 459 S. A-4 CEF 27 RH 27 Cubierta de tejas.....	571
Figura 460 S. A-4 CEF 27 RH 27 Cubierta de tejas en relación con muro de carga.....	572
Figura 461 S. A-4 CEF 27 RH 27.....	573
Figura 462 S. A-4 CEF 28 RH 28 Cubierta.....	575
Figura 463 S. A-4 CEF 28 RH 28.....	576

Figura 464 S. A-4 CEF 29 Cubierta.....	579
Figura 465 S. A-4 CEF 29 RH 29	580
Figura 466 S. A-4 CEF 29 RH 29 con escalas	581
Figura 467 S. A-4 CEF 29 RH 29 Detalle clavos de hierro 1.....	582
Figura 468 S. A-4 CEF 29 RH 29 Detalle clavos de hierro 2.....	582
Figura 469 S. A-4 CEF 29 RH 29 Detalle vasija cerámica.....	583
Figura 470 S. A-4 CEF 29 RH 29 Detalle vasija cerámica.....	583
Figura 471 S. A-4 CEF 29 RH 29 Detalle vasija cerámica.....	584
Figura 472 S. A-4 CEF 30 RH 30. Cubierta.....	586
Figura 473 S. A-4 CEF 30 RH 30	587
Figura 474 S. A-4 CEF 30 RH 30 Cierre.....	588
Figura 475 S. A-4 CEF 30 RH 30 M. Lat. NO	588
Figura 476 S. A-4 CEF 30 RH 30 M. Lat. SE	589
Figura 477 S. A-4 CEF 30 RH 30 Detalle Baldosa de B. Cocido de M. Lat. SE	589
Figura 478 S. A-4 CEF 31 Cubierta.....	591
Figura 479 S. A-4 CEF 31 Panteón.....	592
Figura 480 S. A-4 CEF 31 <i>Maqabrilla Lateral</i>.....	592
Figura 481 S. A-4 CEF 31 <i>Maqabrilla Frente</i>	593
Figura 482 S. A-4 CEF 31 <i>Maqabrilla Frente</i>.....	593
Figura 483 S. A-4 CEF 32 RH 32 Cubierta 1.....	596
Figura 484 S. A-4 CEF 32 RH 32 Cubierta 2.....	597
Figura 485 S. A-4 CEF 32 RH 32.....	598
Figura 486 S. A-4 CEF 32 RH 32 M. Lat. SE	599
Figura 487 S. A-4 CEF 32 RH 32 Con escala señalando RH.....	599
Figura 488 S. A-4 CEF 32 RH 32 Detalle RH.....	600
Figura 489 S. A-4 CEF 33 RH 33 Cubierta.....	603
Figura 490 S. A-4 CEF 33 RH 33 Con M. Lat. NO de CEF 30 encima de la cubierta.....	604
Figura 491 S. A-4 CEF 33 RH 33 Depósito	605
Figura 492 S. A-4 CEF 33 RH 33 Detalle depósito.....	606
Figura 493 S. A-4 CEF 33 RH 33	607
Figura 494 S. A-4 CEF 33 RH 33 Clavo de hierro junto a mandíbula	608
Figura 495 S. A-4 CEF 33 RH 33 Cabecera.....	609
Figura 496 S. A-4 CEF 33 RH 33 M. Lat. NO	610
Figura 497 S. A-4 CEF 33 RH 33 M. Lat. NO sin jalón.....	610
Figura 498 S. A-4 CEF 33 RH 33 M. Lat. SE	611
Figura 499 S. A-4 CEF 33 RH 33 M. Lat. SE diferente vista	611
Figura 500 S. A-4 CEF 34 RH 34 Cubierta y Muro de compartimentación.....	614
Figura 501 S. A-4 CEF 34 RH 34 Cubierta.....	615
Figura 502 S. A-4 CEF 34 RH 34.....	616
Figura 503 S. A-4 CEF 35 RH 35 Vista general con muro de compartimentación	619
Figura 504 S. A-4 CEF 35 RH 35 Cubierta con muro de compartimentación sin retirar	619
Figura 505 S. A-4 CEF 35 RH 35 Cubierta.....	620
Figura 506 S. A-4 CEF 35 RH 35 Vista general CEF 31-35	620
Figura 507 S. A-4 CEF 35 RH 35.....	621
Figura 508 S. A-4 CEF 35 RH 35 Detalle de las tres jarras cerámicas	622
Figura 509 S. A-4 CEF 35 RH 35 Detalle boca de una de las jarras.....	623
Figura 510 S. A-4 CEF 35 RH 35 M. Lat. NO Ladrillos de alpañata	623
Figura 511 S. A-4 CEF 35 RH 35 M. Lat. NO Detalle Ladrillos de alpañata	624

Figura 512 S. A-4 CEF 35 RH 35 M. Lat. NO Ladrillos de alpañata. Vista cenital	624
Figura 513 S. A-4 CEF 36 RH 36	626
Figura 514 S. A-4 CEF 36 RH 36 En relación a perfil SE de S. A-4	627
Figura 515 S. A-4 CEF 37 RH 37. Vista lateral	629
Figura 516 S. A-4 CEF 37 RH 37	630
Figura 517 S. A-4 CEF 38 RH 38 y CEF 46	633
Figura 518 S. A-4 CEF 38 RH 38 Cubierta	633
Figura 519 S. A-4 CEF 38 RH 38	634
Figura 520 S. A-4 CEF 35 RH 35 M. Lat. NO Detalle lad. mazarí cara exterior	634
Figura 521 S. A-4 CEF 38 RH 38 M. Lat. NO Detalle lad. mazarí cara interior	635
Figura 522 S. A-4 CEF 39 RH 39 Cubierta	638
Figura 523 S. A-4 CEF 39 RH 39	639
Figura 524 S. A-4 CEF 39 RH 39 Huesos largos emparedados en M. Lat. SE	639
Figura 525 S. A-4 CEF 40	641
Figura 526 S. A-4 CEF 41 Cubierta	643
Figura 527 S. A-4 CEF 41 RH 41	644
Figura 528 S. A-4 CEF 42	647
Figura 529 S. A-4 CEF 42 M. Lat. SE Ladrillo mazarí	648
Figura 530 S. A-4 CEF 42 M. Lat. NO Maqabrilla reutilizada	648
Figura 531 S. A-4 CEF 43 RH 43 Cubierta	650
Figura 532 S. A-4 CEF 43 RH 43	651
Figura 533 S. A-4 CEF 44	653
Figura 534 S. A-4 CEF 45 (izquierda) y CEF 44 (derecha)	654
Figura 535 S. A-4 CEF 45 Cubierta	656
Figura 536 S. A-4 CEF 45 RH 45 (izquierda) CEF44 (derecha)	657
Figura 537 S. A-4 CEF 46	659
Figura 538 S. A-4 CEF 46 RH 46	660
Figura 539 S. A-4 CEF 47 Cubierta	662
Figura 540 S. A-4 CEF 47 RH 47	663
Figura 541 S. A-4 Maqabrilla reutilizada como parte del murete lateral, SE de CEF 47, NO de CEF 42	663