




B
35
143

ATLAS DEL DICCIONARIO GEODICO.





ESPAÑA Y SUS POSESIONES

R. 1994

ISLAS FILIPINAS

3^a

ATLAS DE

DE ULTRAMAR

POR COELLO.



BIBLIOTECA REAL	
GRANADA	
Salv.	B
Folios	35
Numero	143

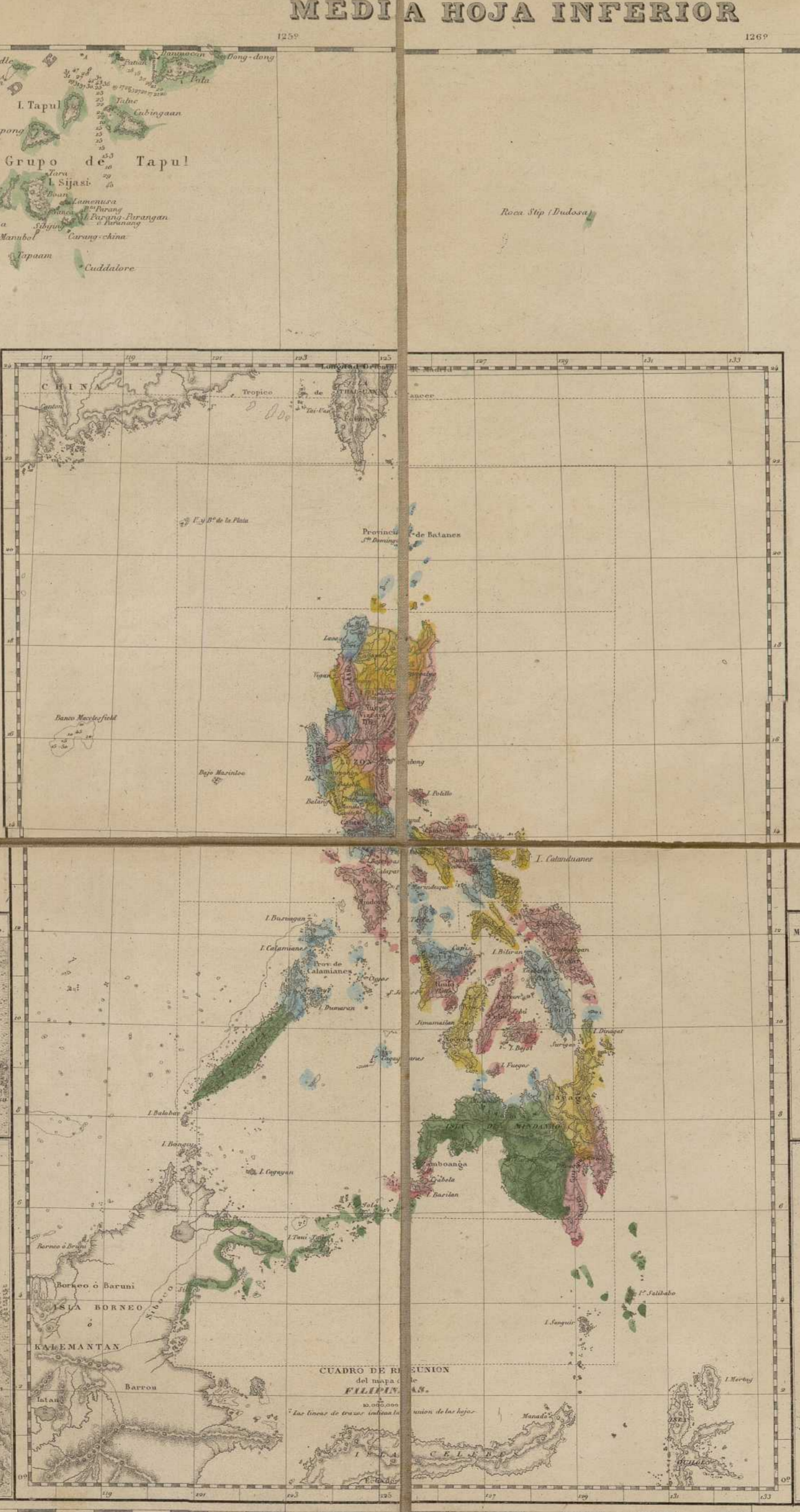
ISLAS FILIPINAS

Este mapa ha sido formado en escala mayor... D. ANTONIO MORATA... Superintendente de las Islas Filipinas...

La Philistina ha con licencia de D. FRANCISCO Teniente Coronel... Capitan del Cuerpo Sacerdotal de Ingenieros... el civil ha autorizado todos los datos...

MEDIA HOJA SUPERIOR

MEDIA HOJA INFERIOR



El nombre de las Islas Filipinas se atribuye a San Felipe de Austria... El nombre de las Islas Filipinas se atribuye a San Felipe de Austria...

El nombre de las Islas Filipinas se atribuye a San Felipe de Austria... El nombre de las Islas Filipinas se atribuye a San Felipe de Austria...

El nombre de las Islas Filipinas se atribuye a San Felipe de Austria... El nombre de las Islas Filipinas se atribuye a San Felipe de Austria...

El nombre de las Islas Filipinas se atribuye a San Felipe de Austria... El nombre de las Islas Filipinas se atribuye a San Felipe de Austria...

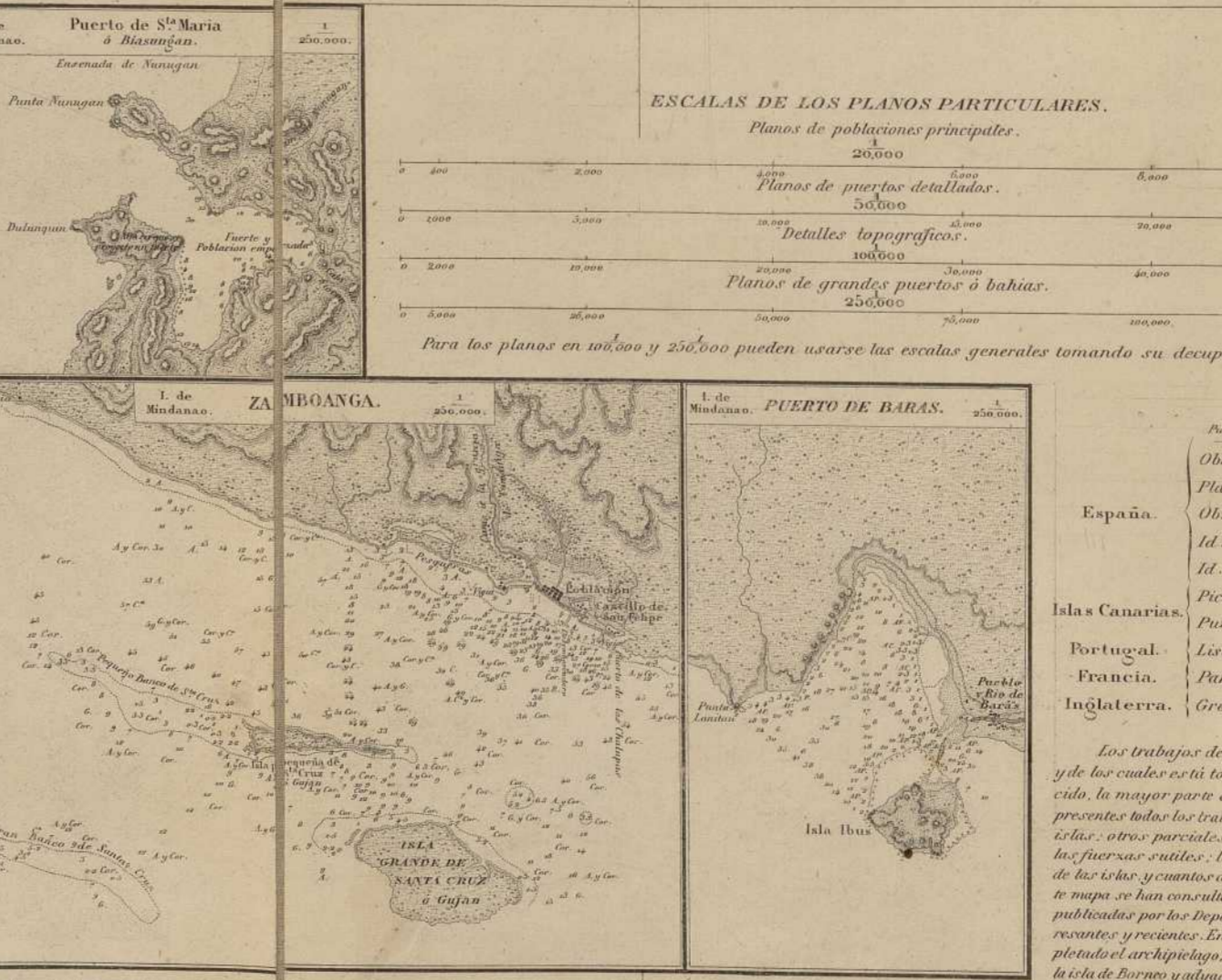
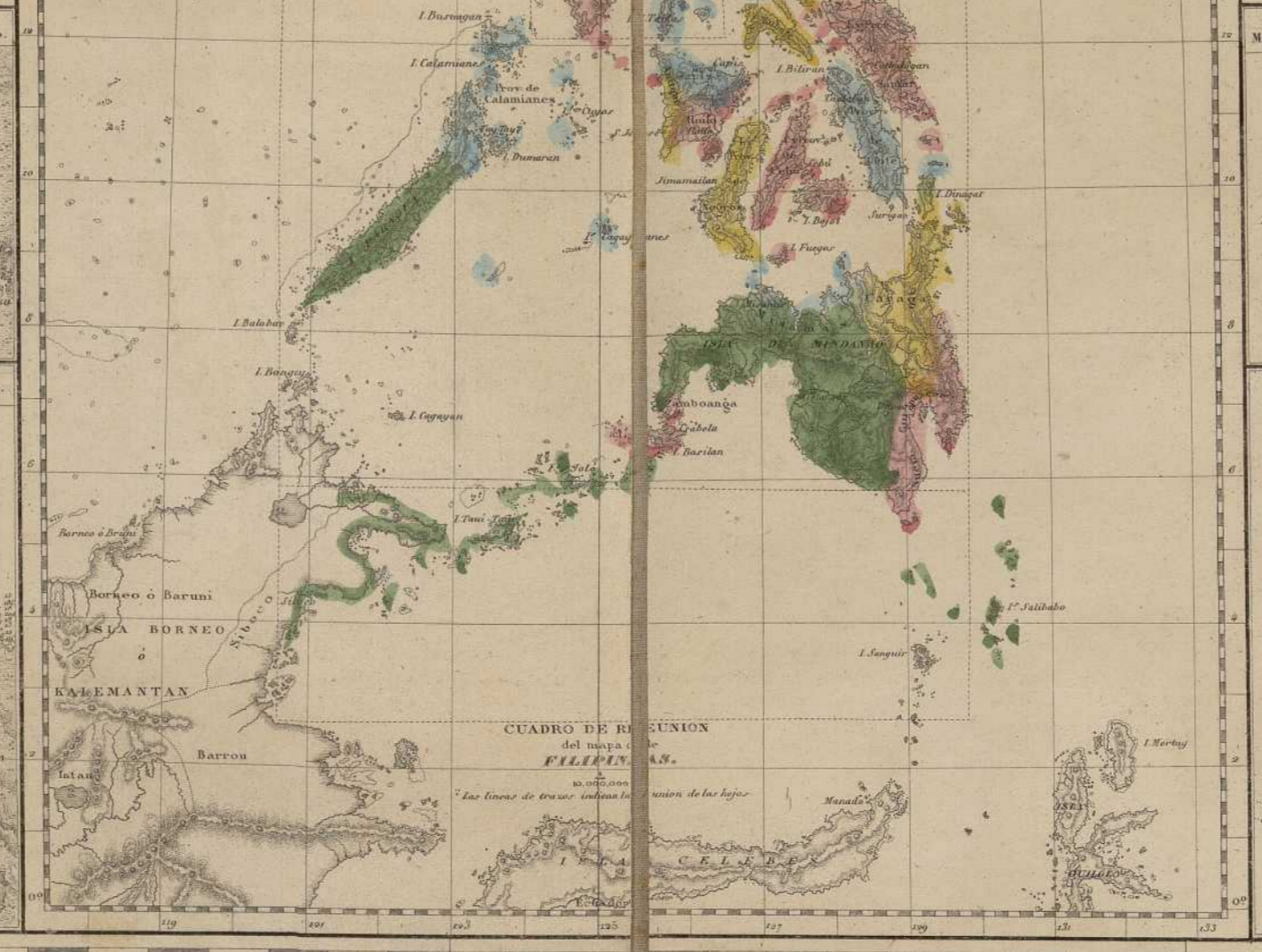
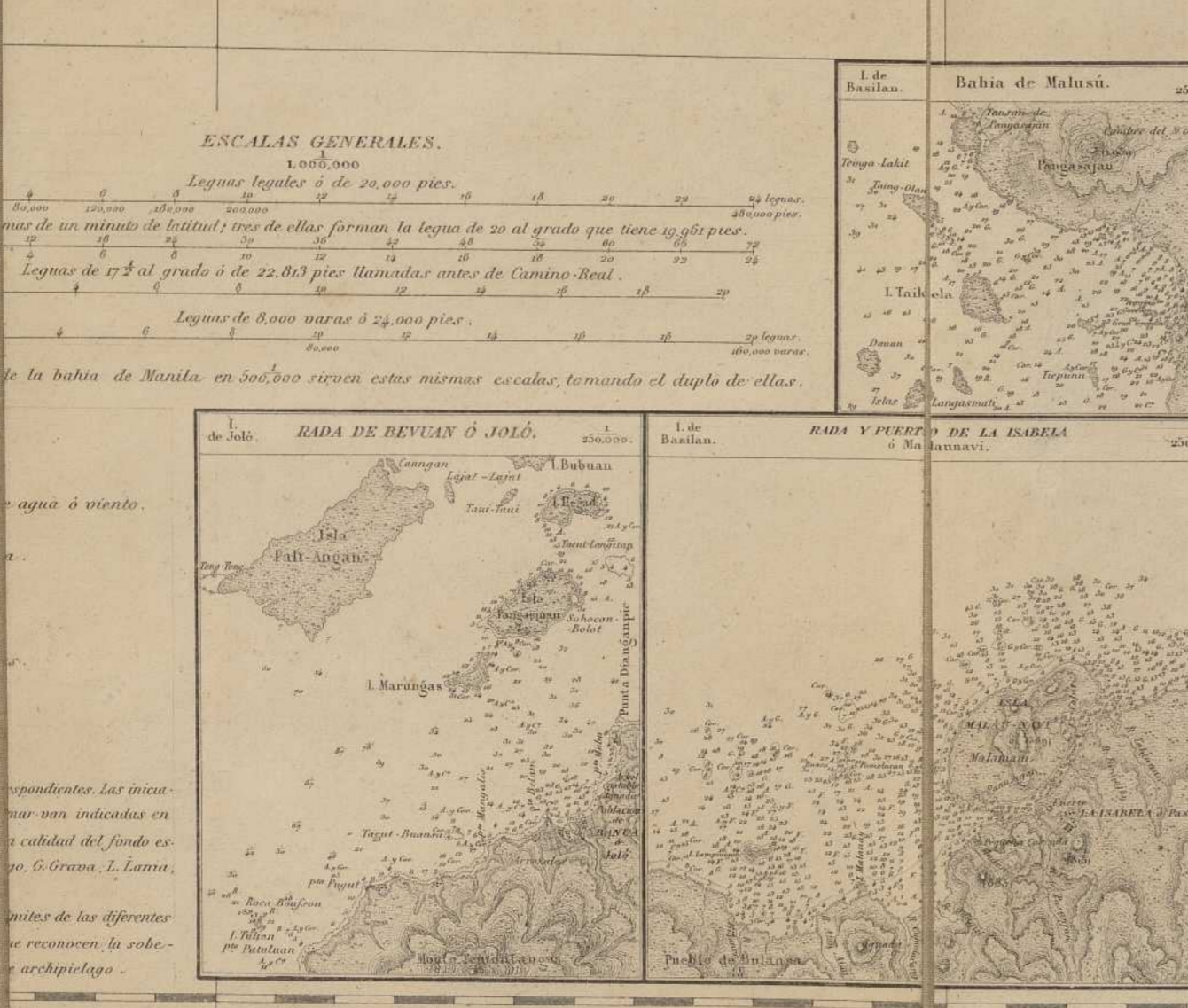
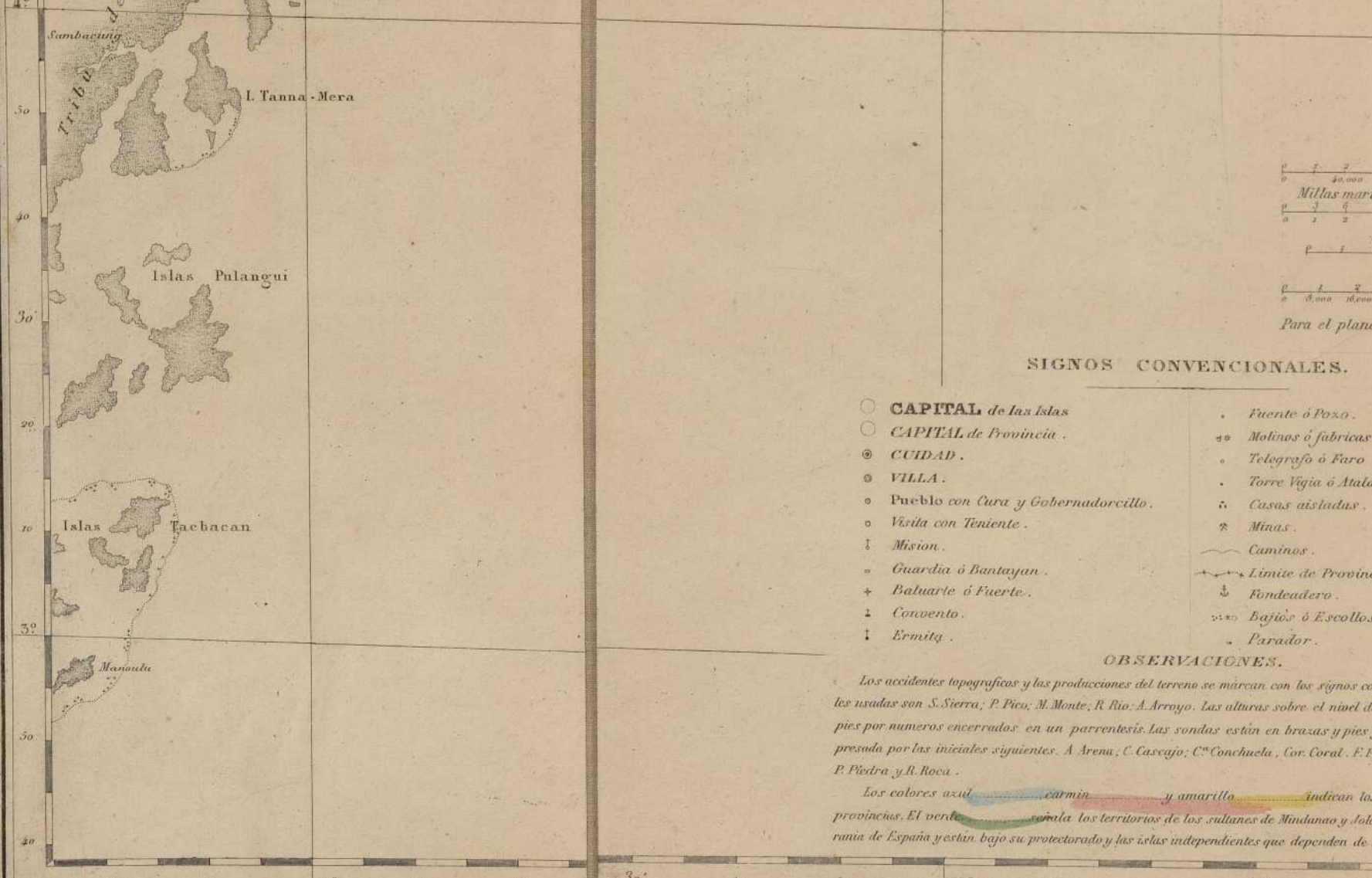
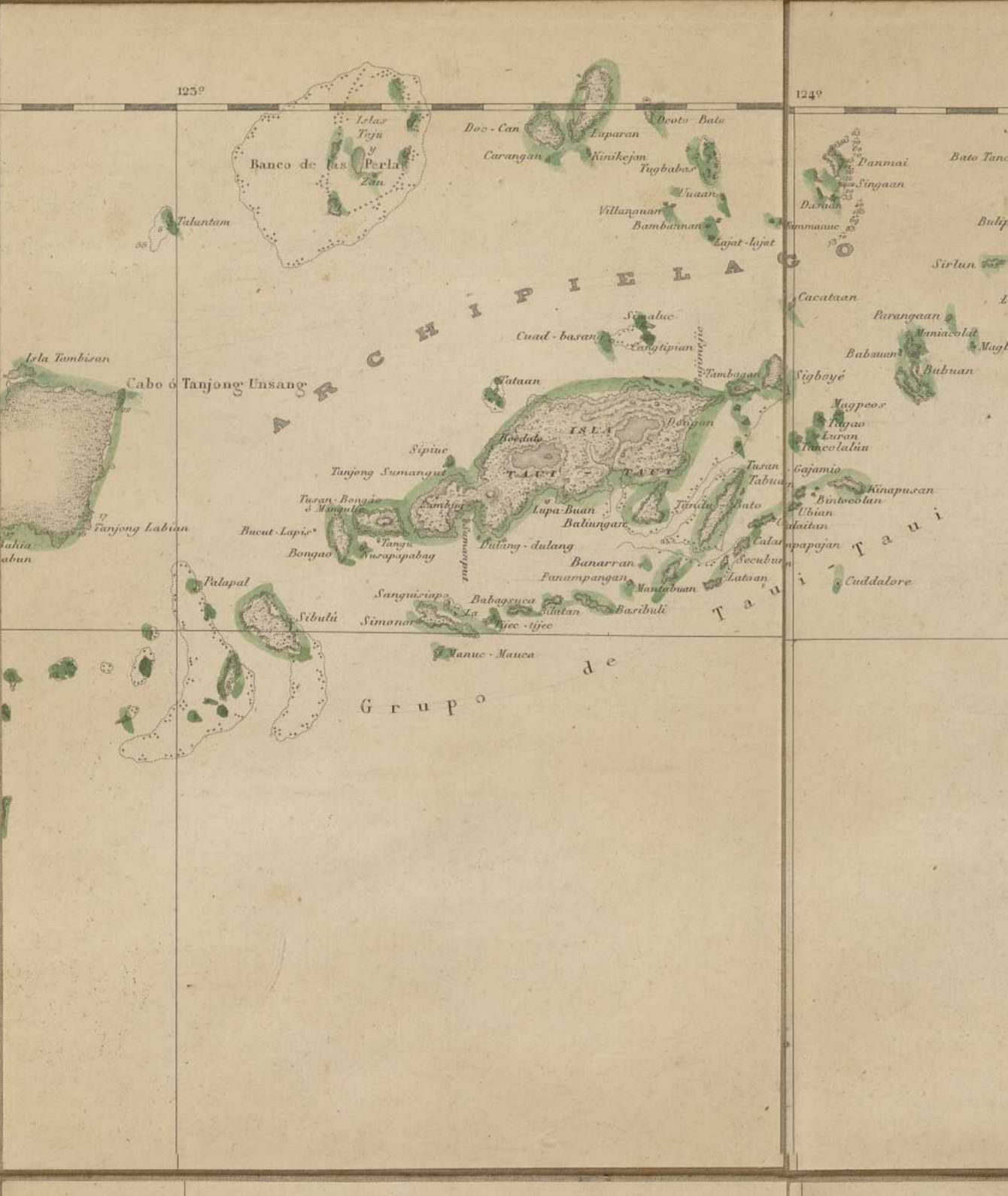
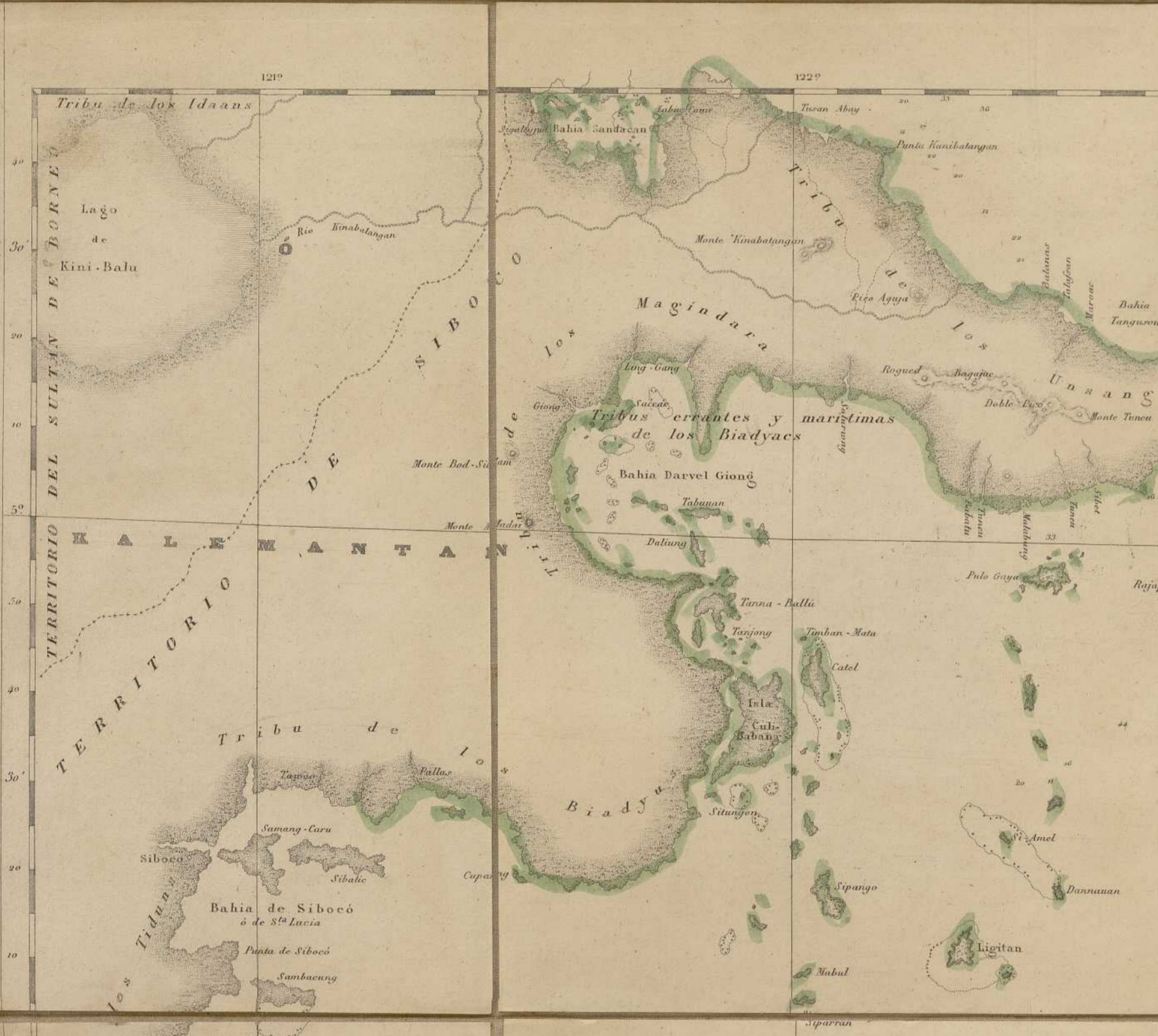


Table with columns for 'ESCALAS DE LOS PLANOS PARTICULARES', 'PRINCIPALES MEDIDAS EN METROS', and 'OBSERVACIONES'. It lists various islands and their measurements.

2
5-236

