

141


35

B

35

B

ATLAS DEL DICCIONARIO GEOGRAFICO.



Nº
~~45-240~~

ESPAÑA

IONES

ATLAS DE

DE ULTRAMAR

R. 1294

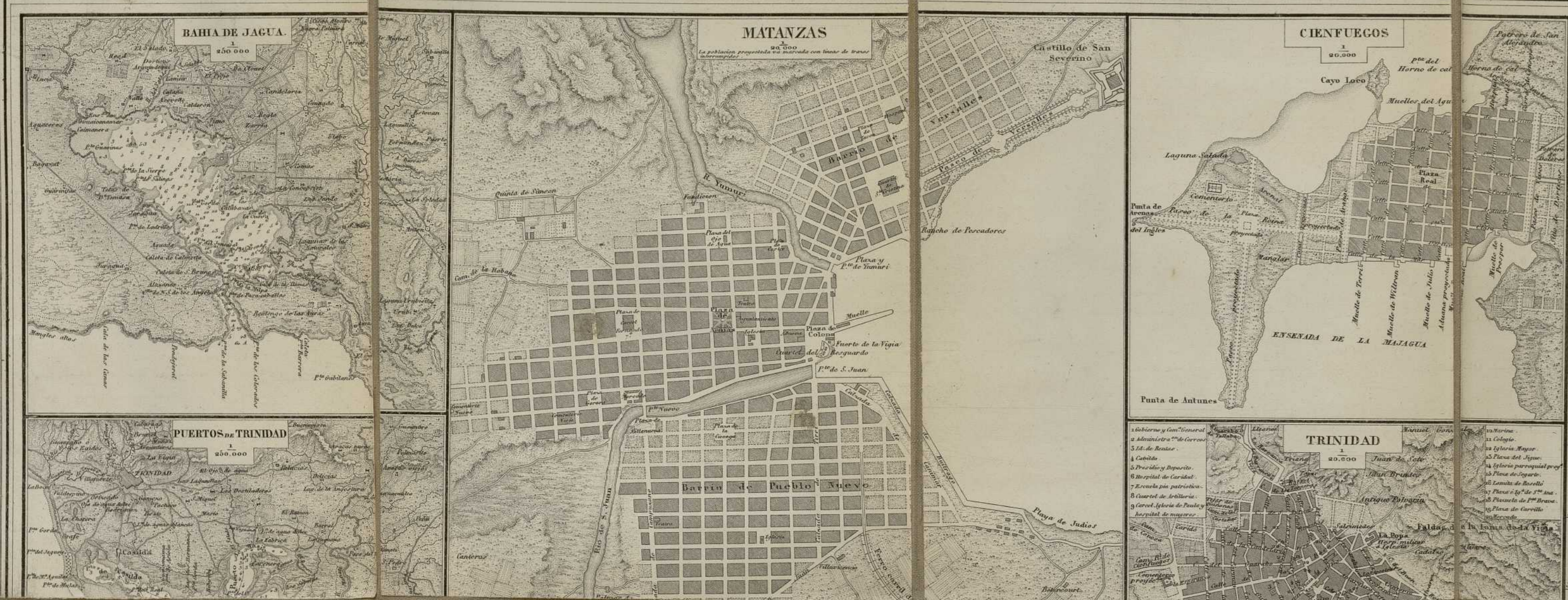
CUBA

1.^a hoja.

POR COELLO.



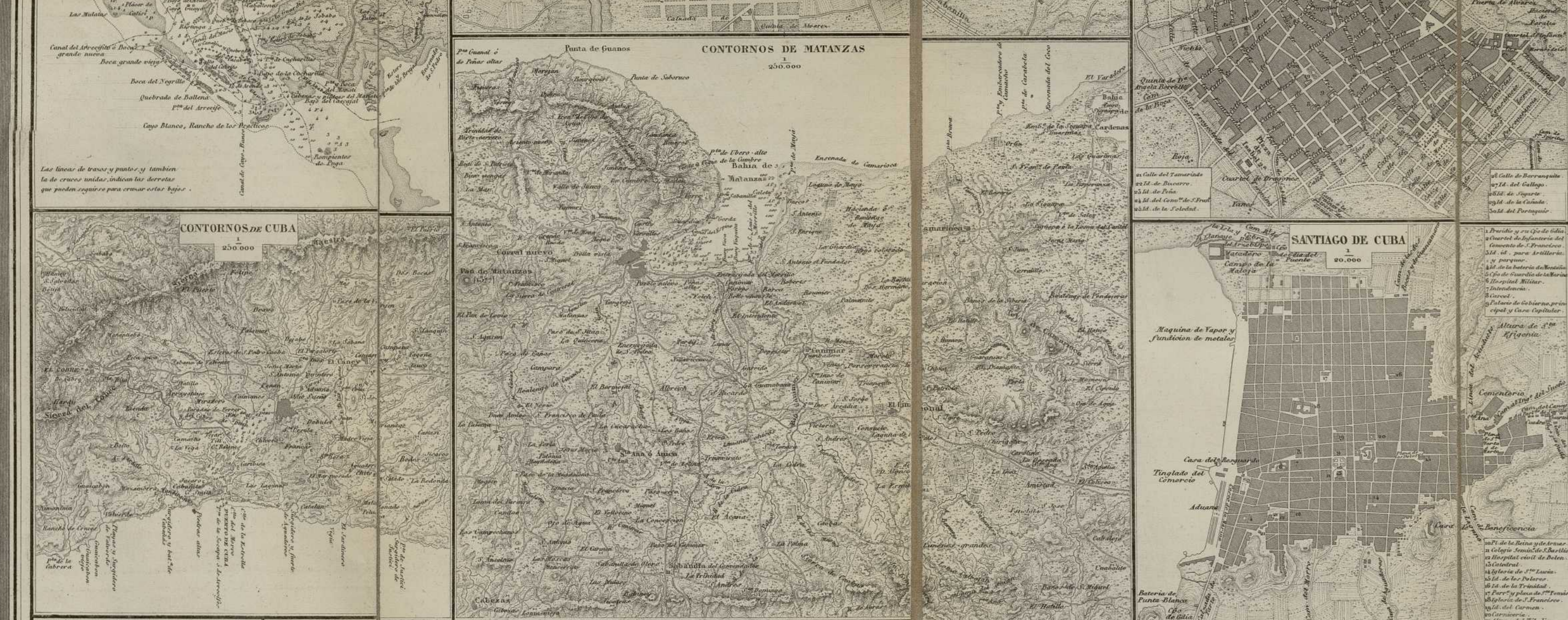
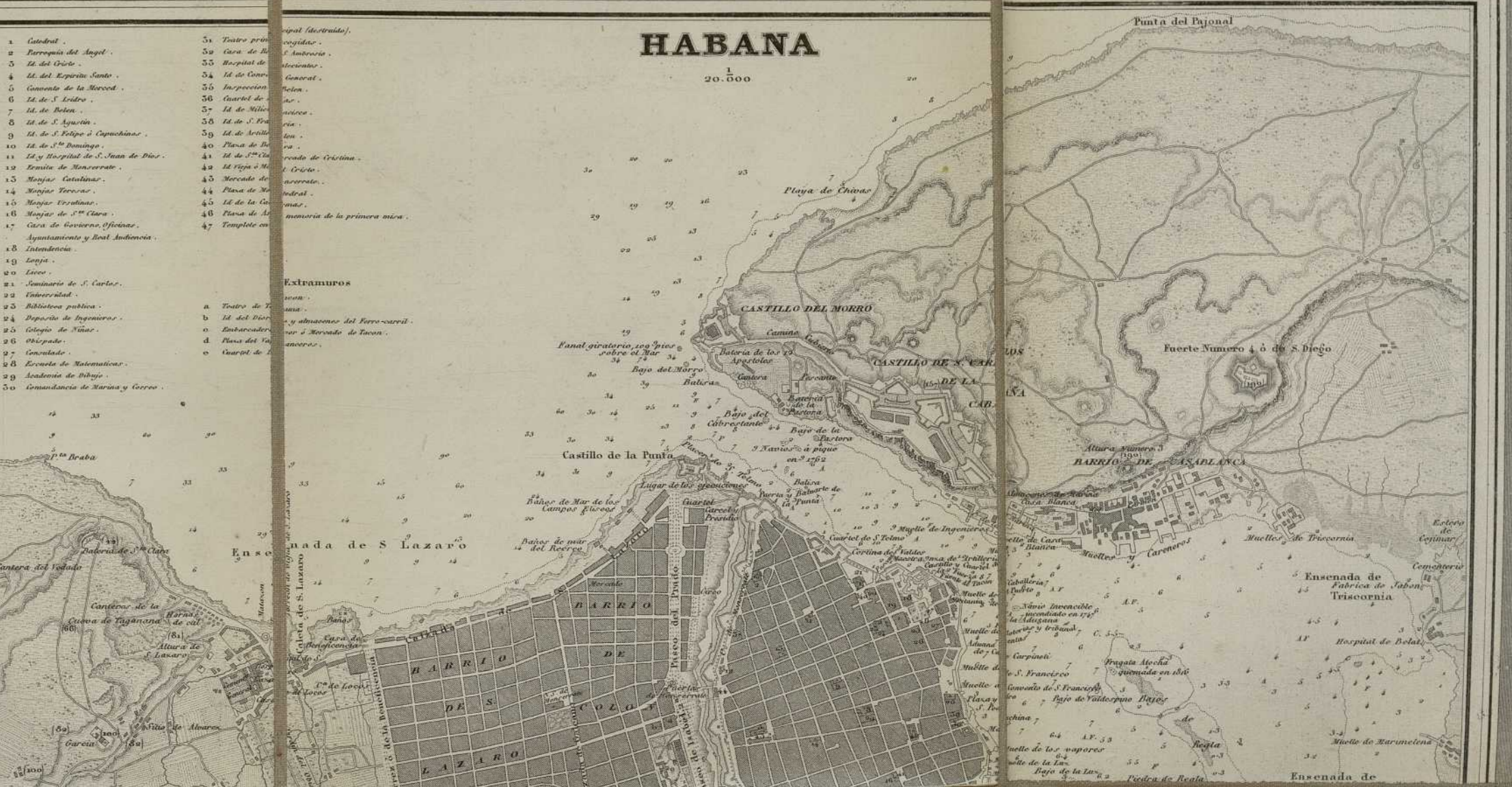
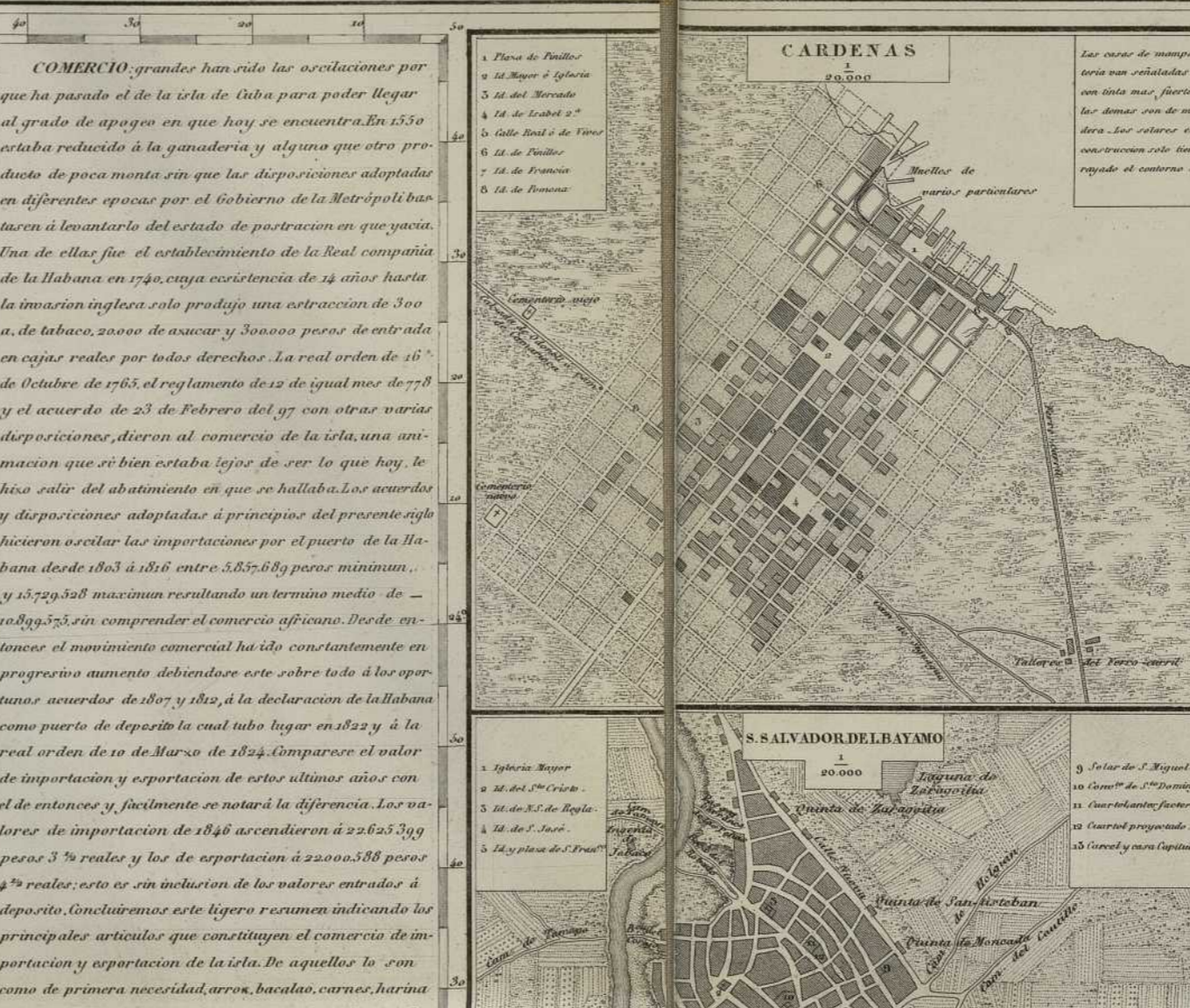
BIBLIOTECA REAL GRANADA	
Colección	B
Exemplar	35
Numero	141



ISLA DE CUBA

Medias leguas
Orientales
de
derecha a
Occidentales
de
arriba a
abajo.

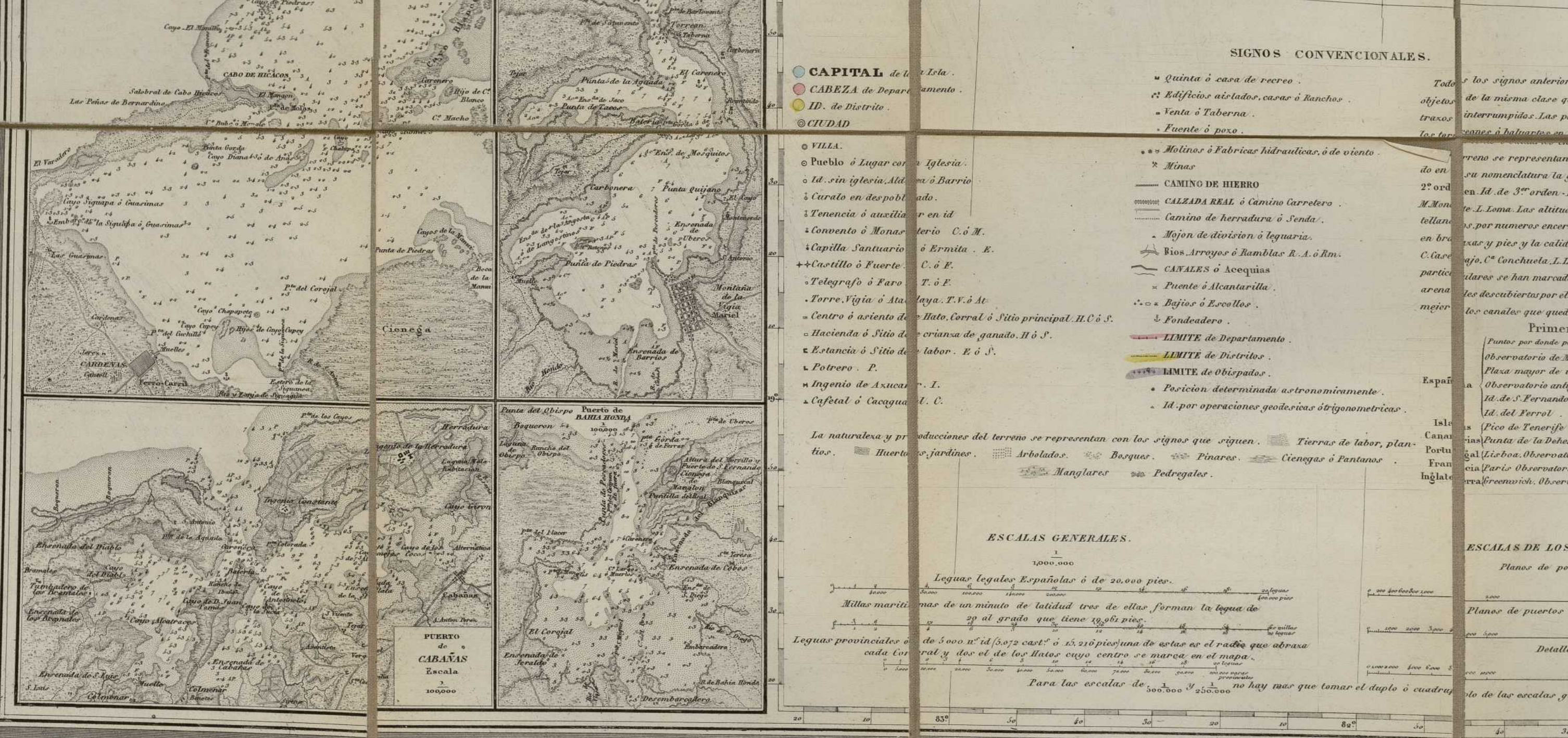
Este mapa es en vista de las
medias leguas
por
Temiente Cor
de Inge
D.FRANCISCO COELLO.
MADRID
1844



SENO MEJICANO



ISLAS LUCAYAS



HISTORIA

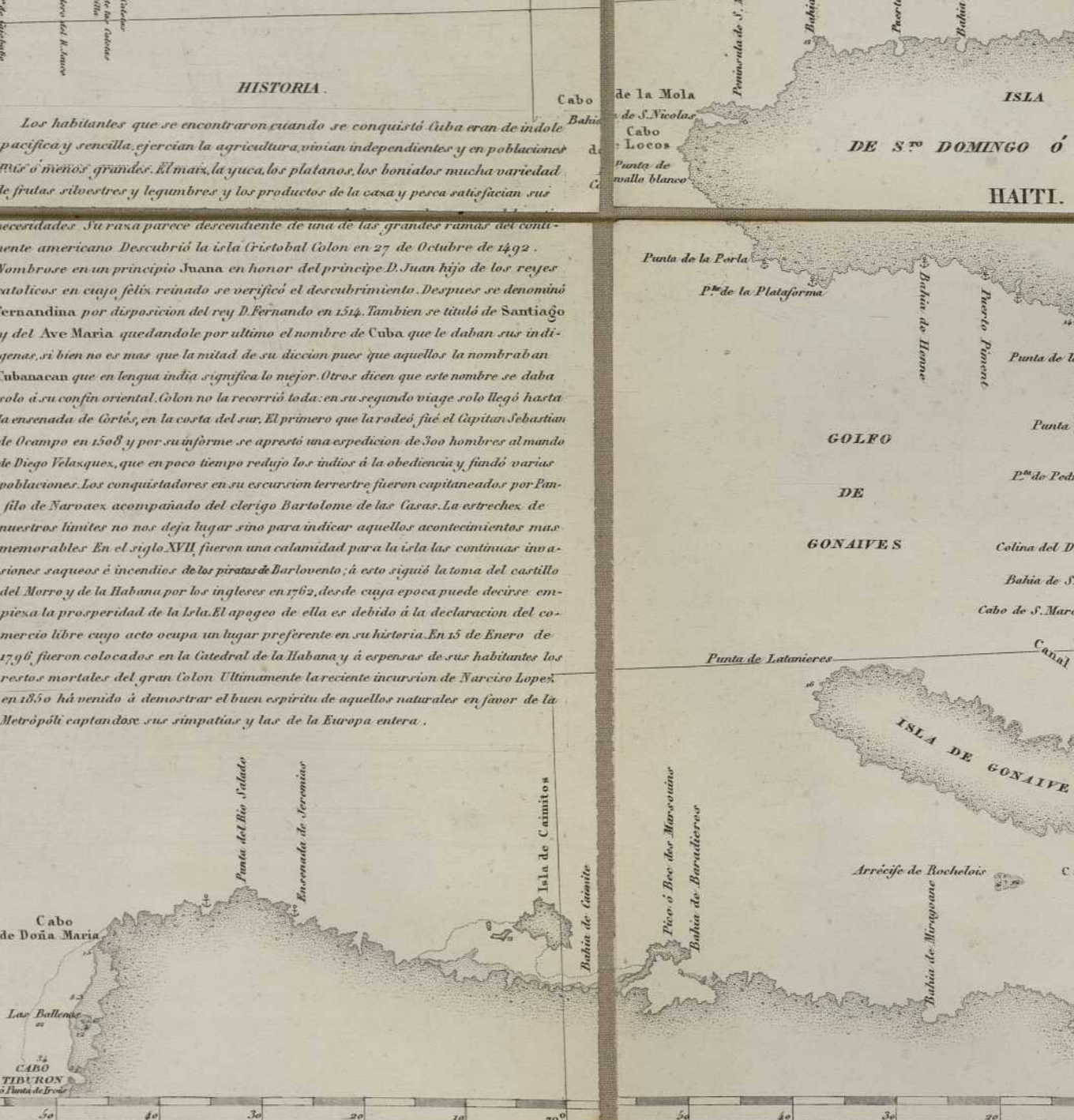
Los habitantes que se encuentran en esta isla son de dos clases: unos que se llaman indios y otros que se llaman negros. Los indios son de dos especies: unos que se llaman taínos y otros que se llaman caribes. Los taínos son de color blanco y se dedican a la agricultura y a la caza. Los caribes son de color negro y se dedican a la guerra y a la caza. Los negros son de color negro y se dedican a la agricultura y a la caza.

SIGNOS CONVENCIONALES.

• Capital de la Isla.
• Casa de la Real Audiencia.
• Casa de la Real Chancillería.
• Casa de la Real Contaduría.
• Casa de la Real Hacienda.
• Casa de la Real Justicia.
• Casa de la Real Presidencia.
• Casa de la Real Secretaría.
• Casa de la Real Tesorería.
• Casa de la Real Universidad.
• Casa de la Real Academia.
• Casa de la Real Capitanía General.
• Casa de la Real Comandancia General.
• Casa de la Real Intendencia General.
• Casa de la Real Audiencia de Indiferente.

ESCALAS GENERALES.

Escala de leguas españolas de un grado.
Escala de leguas españolas de un grado.
Escala de leguas españolas de un grado.
Escala de leguas españolas de un grado.



2
5-236

