

WILSON

WILSON

WILSON

WILSON

WILSON

WILSON

WILSON

WILSON

WILSON

WILSON

WILSON

WILSON

WILSON

WILSON

WILSON

WILSON

WILSON

WILSON

WILSON

WILSON

WILSON

WILSON

WILSON

WILSON

B  
20  
37





8-12 7-1 v=4

Biblioteca Universitaria	
GRANADA	
Sala	e
Estante	3
Tabla	
Número	6

BIBLIOTECA HOSPITAL REAL	
GRANADA	
	B
	20
	37

2-22-4968

No. 2  
22-4968



A

8-12 7-1 v=4

Biblioteca Universitaria	
GRANADA	
Sala	e
Estante	3
Tabla	
Número	6

BIBLIOTECA HOSPITAL REAL	
GRANADA	
	B
	20
	37

2-22-4968



A





R. 25678




# PLANISFERIO

que comprende los tres viajes de Cook y tierras últimamente descubiertas.



Pablo Alabon lo grabó en Barcelona.

Longitud oriental de Madrid.





# MAPA-MUNDI EN DOS HEMISFERIOS



Domingo Estruc lo grabó 1851.







# ASIA.



Leguas Esp.<sup>a</sup> de 20. al grado  
Lvs de la China de 250. al grado  
Coss de la India de 37. al grado

Longitud oriental de Madrid:

Domine Estru lo grado 1832.

Atos de Turquia de 22. al grado  
Parissaugos de Persia de 20. al grado  
Millas gran. esp. de 60. al grado





Faint, illegible text, possibly bleed-through from the reverse side of the page.



# AFRICA.




Latitud Septentrional

Latitud Septentrional

Legua Esp.<sup>a</sup> de 30. al grado  
Legua Franc.<sup>a</sup> de 25. al grado  
Grande milla Frances de 30. al grado

Tabla Alabern lo grabo en Barua  
Longitud oriental de Madrid.

Legua inglesas de 60. al grado  
Milla alemanas de 10. al grado  
Milla geogr.<sup>a</sup> esp.<sup>a</sup> de 60. al grado



Faint, illegible text at the top of the page, possibly a title or header.

Faint, illegible text in the middle of the page, possibly a section header or a label.

Faint, illegible text at the bottom of the page, possibly a footer or a note.



# EUROPA.



Latitud Septentrional

Latitud Septentrional

1000 Escala de 20 al grado  
1000 Escala de 25 al grado  
1000 Escala de 30 al grado

Tabla de los grados 1833.

Millas Alemanas de 25 al grado  
1000 Escala de 60 al grado  
1000 Escala de 100 al grado  
1000 Escala de 120 al grado

Longitud oriental de Madrid.



ALBERTA





# AMÉRICA SEPTENTRIONAL.



Latitud Septentrional


Latitud Septentrional

Leguas Españolas de 20 al grado  
Leguas Francesas de 25 al grado  
Millas inglesas de 60 al grado

Longitud oriental de Madrid.

Millas Alemanas de 15 al grado  
Millas geograficas españolas de 60 al grado  
Verstos rusos de 10 1/2 al grado

Pablo Alvariz grabó en Barua.





# AMÉRICA MERIDIONAL.




Leguas Españolas de 20 al grado  
Leguas Francesas de 25 al grado  
Millas Alemanas de 33 al grado

Leguas Inglesas de 69 1/2 al grado  
Millas oceanicas esp. de 60 al grado  
Grados ruanos de 10 1/2 al grado


Longitud Occidental de Madrid.

Domingo Estoril la geogr. 1854.



Small dark mark or smudge at the bottom right corner.

OCCASIA O AUSTRI

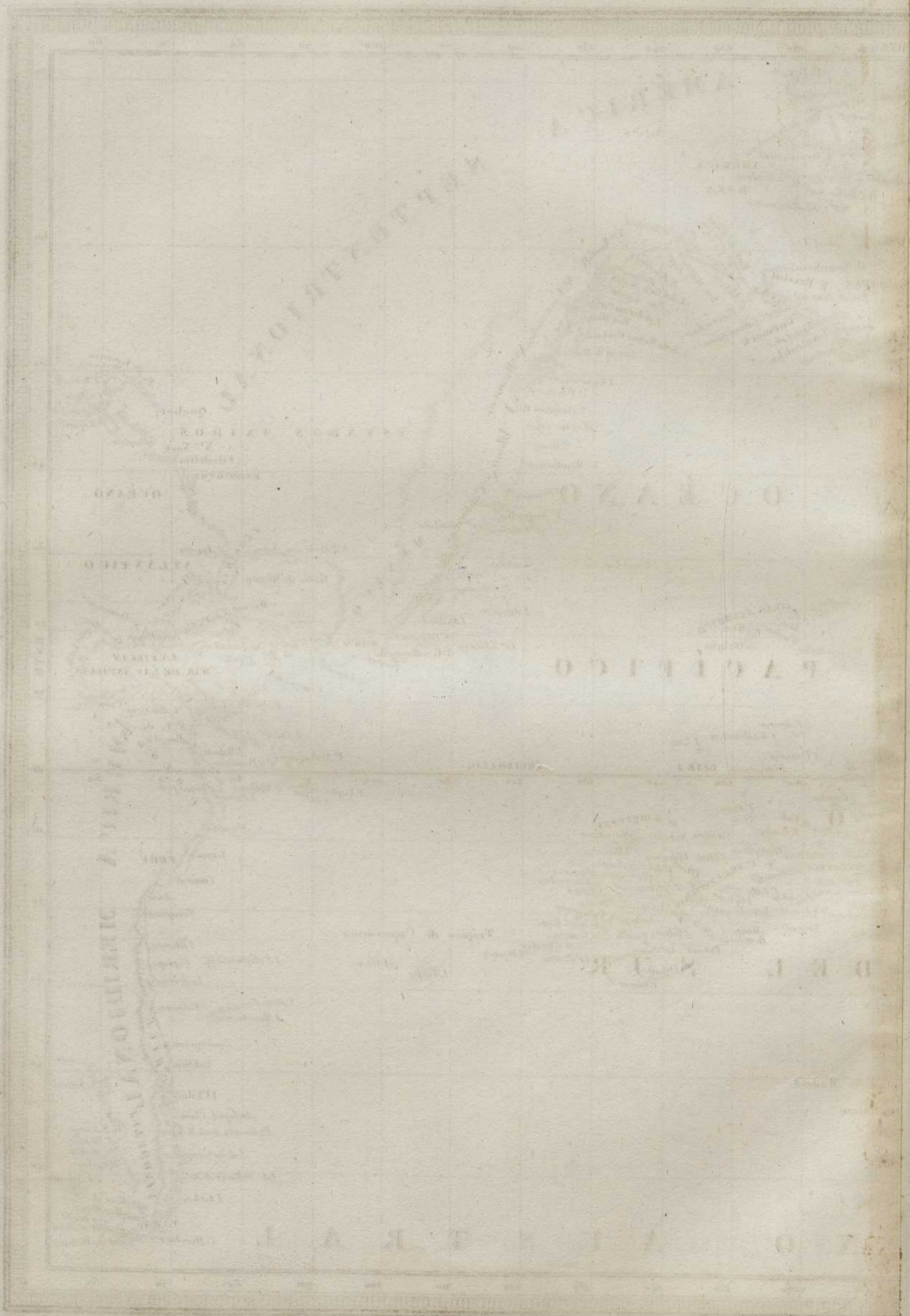


# OCEANIA Ó AUSTRALASIA Y POLYNESIA.




Pablo Alabern lo grabó en Barcia. 1831.  
 Longitud oriental de Madrid.

ASIA Y POLYTESIA.





REMOVED



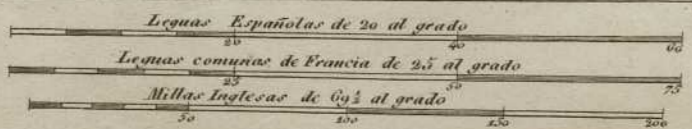
THE UNIVERSITY OF CHICAGO  
LIBRARY

# REINO DE FRANCIA.



Latitud Septentrional.


Latitud Septentrional.




Pablo Aldeaniza grabó

Longitud oriental de Madrid.

- Cabeza de Departamento
- Cab. de Distrito.
- † Arzobispado.
- ‡ Obispado.



PLATE





# SUIZA.



Leguas españolas de 20 al grado  
Leguas comunes de Francia de 25 al grado

Longitud oriental de Madrid.

Millas de Suiza de 12 al grado  
Millas comunes de Italia de 60 al grado





# PAISES - BAJOS.



Latitud Septentrional

ESTE

NORTE

6

7

8

9

10

OESTE

Latitud Septentrional

Millas Inglesas de 0 a 1 al grado  
 Millas Francesas de 0 a 1 al grado  
 Millas Romanas de 0 a 1 al grado

Nota: Las provincias marcadas con el color de rojo, forman la Holanda. Las marcadas con el color amarillo, forman la Bélgica.

Lugar Esp. y de los Países Bajos de 30 al grado  
 Lugares comunes de Francia de 35 al grado  
 Millas Romanas de 40 al grado

Longitud oriental de Madrid.

Todo el resto lo pasó en Borna año 1811.

Capital de Provenca • Ciudad principal • Ciudad fortificada  
 + Arzobispado







# SUECIA Y DINAMARCA.



Latitud Septentrional

ESTE

NORTE

Longitud Oriental de Madrid

Latitud Septentrional

Longitud al Occidental del Meridiano de Madrid

Lat. Sept. Long. al Occ. de Madrid

Latitud Septentrional

Longitud Oriental de Madrid

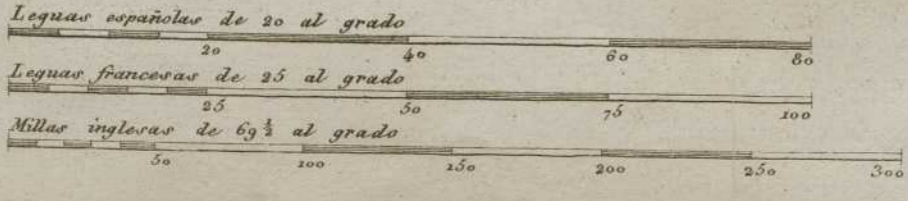
Latitud Septentrional

Longitud Oriental de Madrid







# ALEMANIA.



Longitud oriental de Madrid.









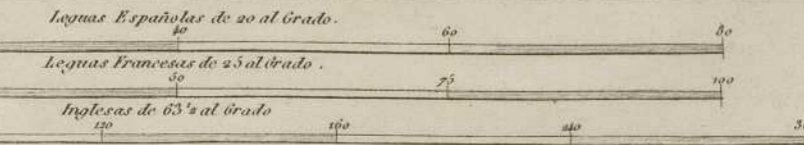
# PRUSIA

con sus adquisiciones sobre el Rin





Los Numeros indican los Estados que no han podido inscribirse en el cuerpo del mapa

N.º. Pertenece	N.º. Pertenece
1. Al Rei de Hannover.	7. Al Duque de Sajonia Coburgo.
2. Al Duque de Brunavio.	8. Duque de Sajonia Meiningen.
3. Alor. P.º de Saxe Coburgo.	9. Duque de Sajonia Balthazar.
4. Alor. P.º de Sajonia Teuer.	10. Al Duque de Saxe Weimar.
5. Príncipe de Saxe Coburgo Saxe Gotha.	11. Al Landgrave de Hesse Homburgo.
6. Al Duque de Sajonia Gotha.	12. Al Pr.º de Waldeck.
	13. Príncipe de Reuss.



Taller de Estruc. G.º en Barña.





1852



# REINO DE POLONIA


ó sea la parte unida ala Rusia por el repartimiento de 1795 que conserva el nombre de aquel antiguo reino.



Leguas españolas de 20 al grado.  
 Leguas comunes polacas de 20 al grado.


R. Alabern lo g.  
 Longitud oriental de Madrid.

Verstas rusas de 10 1/2 al grado.  
 Millas alemanas de 15 al grado.



Faint text at the bottom of the page, possibly a title or a list of items, which is mostly illegible due to fading.

MAPA GENE



# MAPA GENERAL DE POLONIA


antes de su desmembramiento.



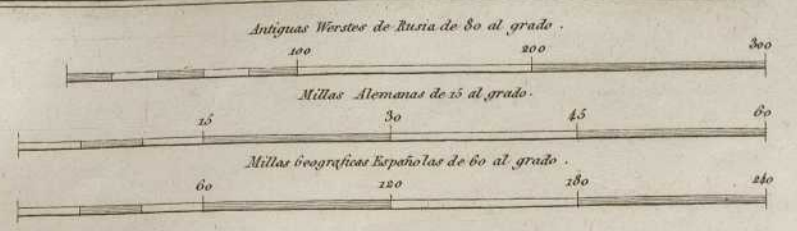
**Antiguas Divisiones del Reino de Polonia.**


El Reino se divide en 3 partes y 28 palatinados. Capital: VARSOVIA.

6 <sup>ta</sup> Divisiones	Palatinados	Capitales
Posen	Posen	Posen
Kalis	Kalis	Kalis
Sieradz	Sieradz	Sieradz
6 <sup>ta</sup> POLONIA	Leczy	Leczy
Cap Varsovia	Rawa	Rawa
9 Palatinados	Bresce	Bresce
	Dobrzyn	Dobrzyn
	Masovia propria	VARSOVIA
	Flock	Flock
	Kracovia	Kracovia
	Sandomir	Sandomir
	Lublin	Lublin
	Bielik	Bielik
1 <sup>ra</sup> POLONIA	Rusia roja	Lemberg
Cap Kracovia	Bela	Bela
10 Palatinados	Podolia propria	Kamenetz
	Bratslav	Bratslav
	Kiev	Kiev
	Volynia	Lutsk
	Wilna	Wilna
	Troki	Troki
2 <sup>da</sup> LITUANA	Rusia	Bresce Lituana
9 Palatinados	Novogrodek Lituania	Novogrodek
	Cap Wilna	Minik
	Metelaw	Metelaw
	Fitchek	Fitchek
	Polotek	Polotek
	Samogitia	Rosiena



Taller de Estruc G. Barcelona.



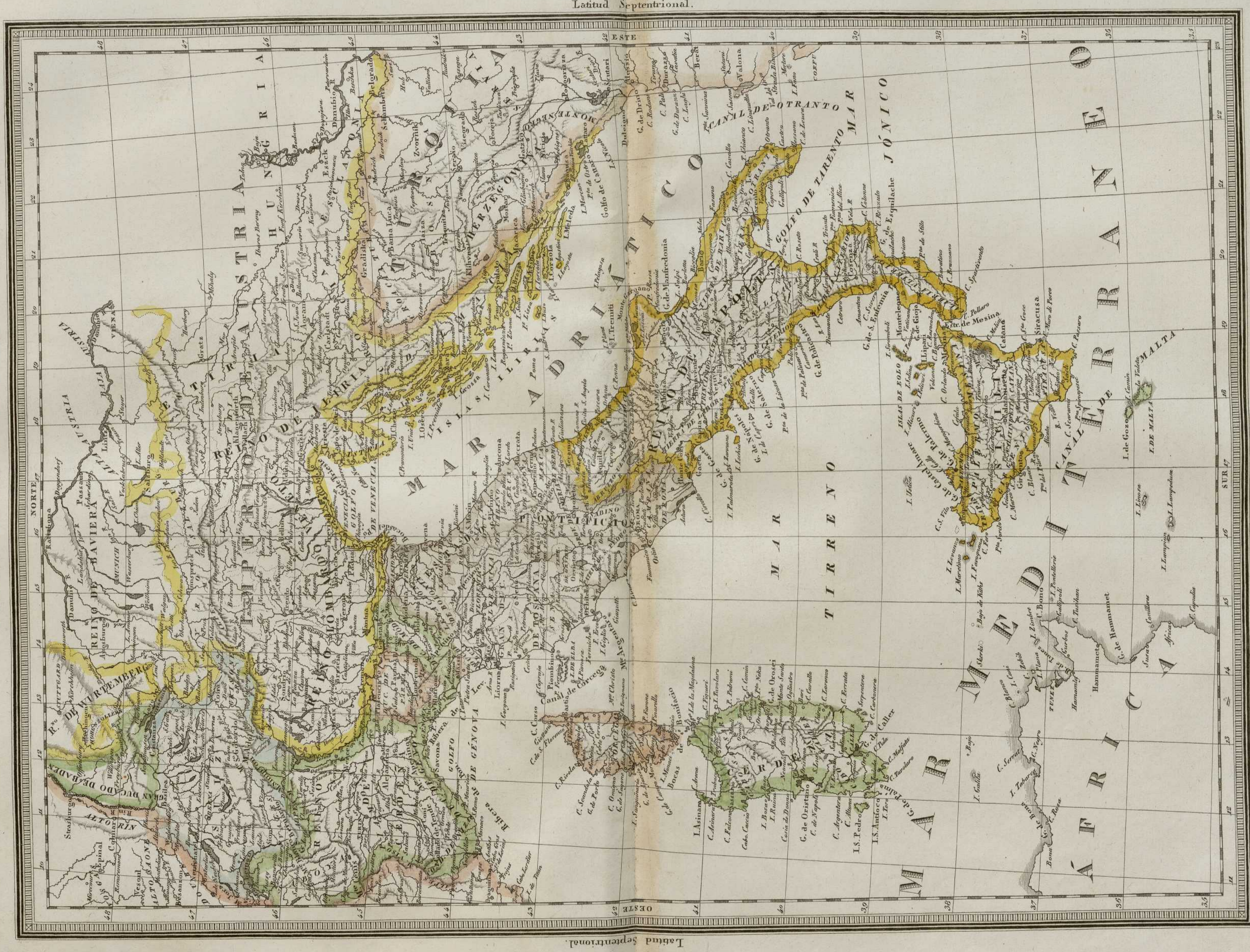






ALBERT H. ARLETT

# ITALIA É ILIRIA.



Latitud Septentrional.


Latitud Septentrional.

Escala de 50 al grado  
Escala de 55 al grado  
Escala de 60 al grado

Longitud Oriental de Madrid.

Millas Alemanas de 25 al grado  
Millas geograficas de 60 al grado  
Millas rusas de 50 1/2 al grado

Domingo Estruc b. grado 1851.





# RUSIA EUROPEA.



Escal. esp. de 200 al grado  
Escal. franq. de 50 al grado  
Escala ingl. de 50 al grado  
Millas moscov. de 500 al grado

Parte de Rusia en el grado  
833.

Longitud oriental de Madrid.

Millas alem. de 15 al grado  
Millas franq. de 50 al grado  
Millas moscov. de 500 al grado





# ISLAS BRITANICAS.



Altura de las montañas de 25 al grado.  
Distancia de las montañas de 25 al grado.  
Altura de las montañas de 50 al grado.  
Distancia de las montañas de 50 al grado.

Longitud Occidental de Madrid. | Longitud Oriental de Madrid.

Longitud Occidental de Madrid. | Longitud Oriental de Madrid.

Altura de las montañas de 25 al grado.  
Distancia de las montañas de 25 al grado.  
Altura de las montañas de 50 al grado.  
Distancia de las montañas de 50 al grado.





Handwritten text, possibly a date or name, located in the upper left quadrant of the page.



Vertical text or a stamp located on the right side of the page, oriented vertically.

# TURQUIA EUROPEA Y GRECIA.




Latitud Septentrional.

Latitud Septentrional.

Millas Españolas de 30 al grado.  
Millas Francesas de 45 al grado.  
Millas Inglesas de 60 al grado.  
Millas Rusas de 75 al grado.

Longitud al Oriente del Meridiano de Madrid.

Millas Españolas de 30 al grado.  
Millas Francesas de 45 al grado.  
Millas Inglesas de 60 al grado.  
Millas Rusas de 75 al grado.





# TURQUIA ASIATICA.



Leguas españolas de 20 al grado  
 Aguas de Turquía de 22 al grado  
 Paravanos de Persia de 20 al grado

Longitud oriental de Madrid.

Leguas de Francia de 25 al grado  
 Millas alemanas de 25 al grado  
 Millas geograficas españolas de 60 al grado









# PERSIA

Afghanistan y Beluchistan.



Ramon Sabrosky

Longitud oriental de Madrid.







# INDIA A UNA Y OTRA PARTE DEL GANGES.



Lognas Esp.<sup>a</sup> de 20 al grado Ramon Albornoz 1847  
 Lognas Franc.<sup>a</sup> de 25 al grado Longitud oriental de Madrid.  
 Cos de la India de 37 al grado  
 Millas Ing.<sup>a</sup> de 69 1/2 al grado  
 Millas Ale.<sup>a</sup> de 15 al grado  
 Millas Geogr.<sup>a</sup> Esp.<sup>a</sup> de 60 al grado



LIBRARY



# IMPERIO CHINO Y JAPON.




Leguas Españ. de 20. al grado  
Leguas francesas de 25. al grado  
Lys de la China de 260. al grado

Pablo Alabern lo grabó en Barua.

Longitud oriental de Madrid.

Millas españ. de 60. al grado  
Millas alemanas de 85. al grado  
Versos rusos de 1048. al grado

ROYAL YAPON.

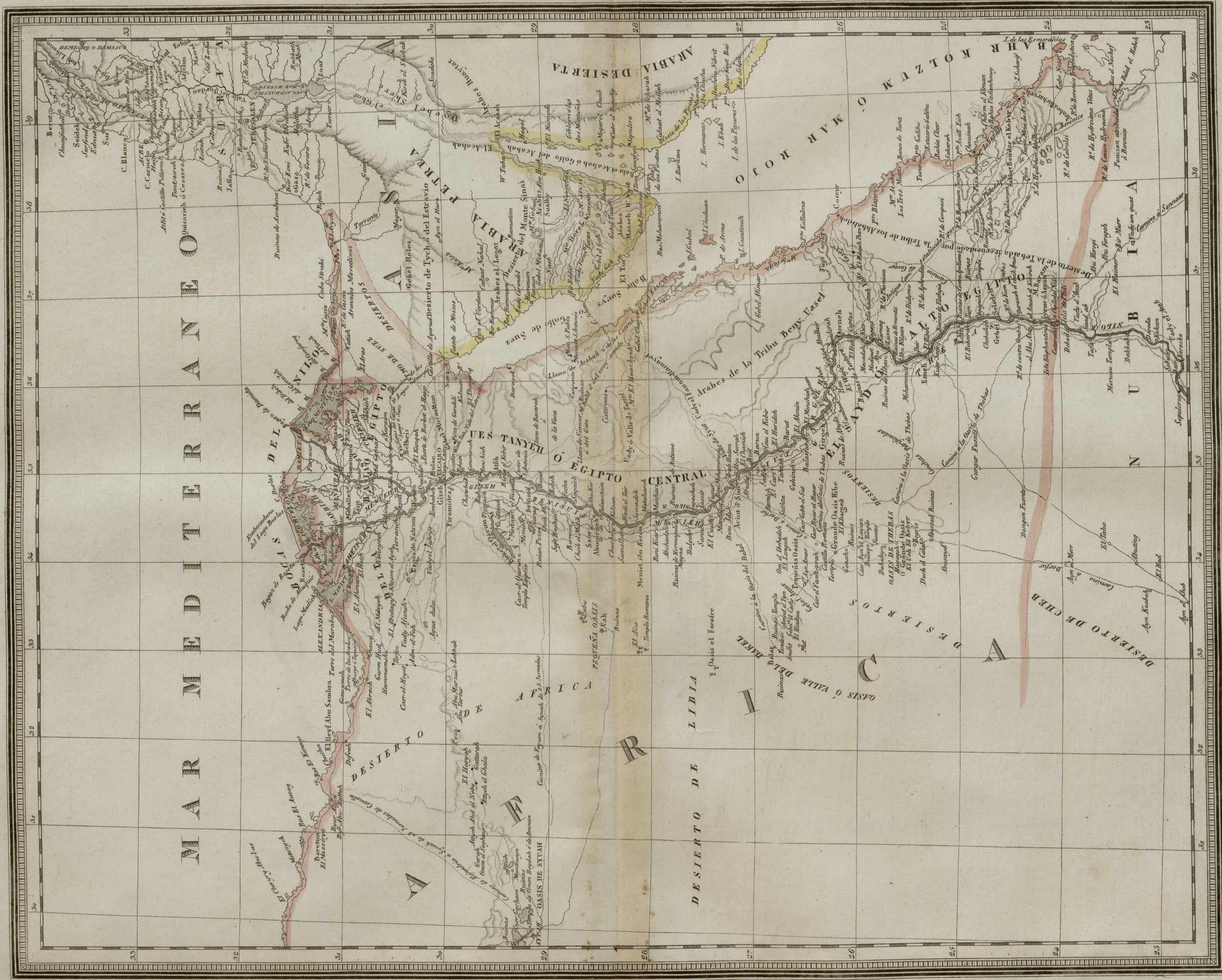






OFFICE

# EGIPTO.




Leguas Españolas de 30 al grado  
Leguas Francesas de 24 al grado  
Millas Inglesas de 69 1/2 al grado

Longitud Oriental de Madrid.

Domingo Estruc la grabó 1651.

Millas Alemanas de 65 al grado  
Millas Francesas de 66 al grado  
Millas Inglesas de 69 1/2 al grado



Faint vertical text or label on the left side of the page, possibly a title or reference number.

Faint text or label on the right side of the page.

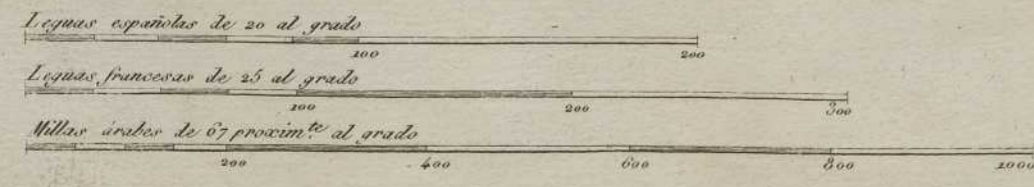
Faint text or label at the bottom of the drawing area.

1820




# NORDESTE DE ÁFRICA

ó estados de Marruecos, Argel, Túnez, y Trípoli con el Fazzan y Gran desierto de Zahara.




Longitud oriental de Madrid.





1827



# ESTADOS UNIDOS

de la América Septentrional.



Leg<sup>a</sup> española de 20. al grado.  
 Leg<sup>a</sup> franc<sup>a</sup> de 25. al grado.  
 Millas inglesas de 69.3. al grado.


Pablo Alaborn lo grabó 1834.

Longitud oriental de Madrid.

Millas alemanas de 35. al grado.  
 Millas escoc<sup>a</sup> españolas de 60. al grado.  
 Varas raras de 102. al grado.



PLATE 2




1000  
 2000  
 3000  
 4000  
 5000  
 6000  
 7000  
 8000  
 9000  
 10000

1000  
 2000  
 3000  
 4000  
 5000  
 6000  
 7000  
 8000  
 9000  
 10000


1000  
 2000  
 3000  
 4000  
 5000  
 6000  
 7000  
 8000  
 9000  
 10000



# MEJICO.




Longitud Oriental de Madrid.

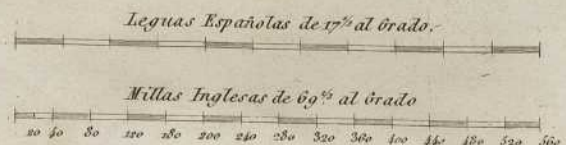





ESTABLISHED 1843




# ISLAS ANTILLAS Y GOLFO DE MÉJICO




Longitud Occidental del Meridiano de Madrid.





MAPA DE LA PROVINCIA DE...



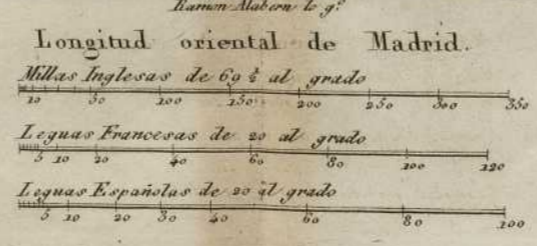
U N I V E R S I T A T

Escuela de...




# MAPA DE LA NUEVA GRANADA Y CARACAS

conocidas en el dia con el nombre de Republica de Colombia.



GRANADA Y CANTABRÍA



GRANADA Y CANTABRÍA

LIBRARY



# AMERICA DEL SUR

que comprende el Perú, el alto Perú y Buenos Aires.



Millas inglesas de 69 1/2 al grado  
50 100 200 300 400 500 600 700

Leguas francesas de 26 al grado  
5 10 15 20 25 30 35 40 45 50 55 60 65 70 75 80 85 90 95


Longitud oriental de Madrid.

Leguas españolas de 20 al grado  
5 10 15 20 25 30 35 40 45 50 55 60 65 70 75 80 85 90 95


Ramon Maheo 76 9 1/2



DEE SUR



OFFICE



JACQUES JUNG OBERMAYER


# IMPERIO DEL BRASIL



Leguas Portuguesas de 28 al Grado.  
5 10 15 20 25 30 35 40 45 50 55 60 65 70 75 80 85 90 95 100 105 110 115 120 125 130 135 140 145 150 155 160 165 170 175 180 185 190 195 200

Leguas Espanolas de 20 al Grado.  
20 40 60 80 100 120 140 160 180 200

En el taller de P. Aclaren.  
Longitud oriental de Madrid.



LIBRARY OF THE  
MUSEUM OF  
COMPARATIVE ZOOLOGY  
AND ANATOMY  
HARVARD UNIVERSITY  
CAMBRIDGE, MASS.






# MUNDO CONOCIDO DE LOS ANTIGUOS.



Publicado en Barcelona año 1824.





IMPERIA



# IMPERIA ANTIQUA

ad expeditiones Cyri et Alexandri precipue relata, quorum itineraria sunt depicta.



Loca hispanica quarum 20 aequant gradum  
200 200 300 400 500  
Loca graeca quarum 600 partium excedunt gradum  
6000 6000 9000 12000 15000

Ramon Nabern h.g.  
Longitudo orient. a merid. matrit. numerata.

Miliaria romana quarum 53 proxime aequant gradum  
4000 5000 6000 7000 8000 9000 10000 11000 12000 13000 14000 15000  
Miliaria marchica quarum 60 aequant gradum  
5000 6000 7000 8000 9000 10000 11000 12000 13000 14000 15000

AUG 1871

1852



THE GREAT

MAP

# ASIAE MINORIS

Mappa Generalis ad Caesarum tempus.




Longitudo ad mentem Ptolemei supputata, e Fortunatis Insulis (de la Isla de Hierro)


Longitudo à Matritense merit supputata.

Stadia Olympica, quon 600 gradus continentur.  
 200 400 600 800 1000 1200  
 Stadia Asiae, quon decem Milliarium Rom. aequant, 75 in gr.  
 200 300 600 900 1200 1500  
 Stadia minorum, quon duo gradum aequant, efficiunt.  
 200 300 600 1000 1400 1800

Milliaria Romana, quon sexaginta septima, 75 in gr.  
 10 20 30 40 50 60 70 80 90 100  
 Leuca Hispanica, quon tribus Milliaria Romana aequant, 75 in gr.  
 10 20 30 40  
 Roman. Matrit. l. 3<sup>a</sup>

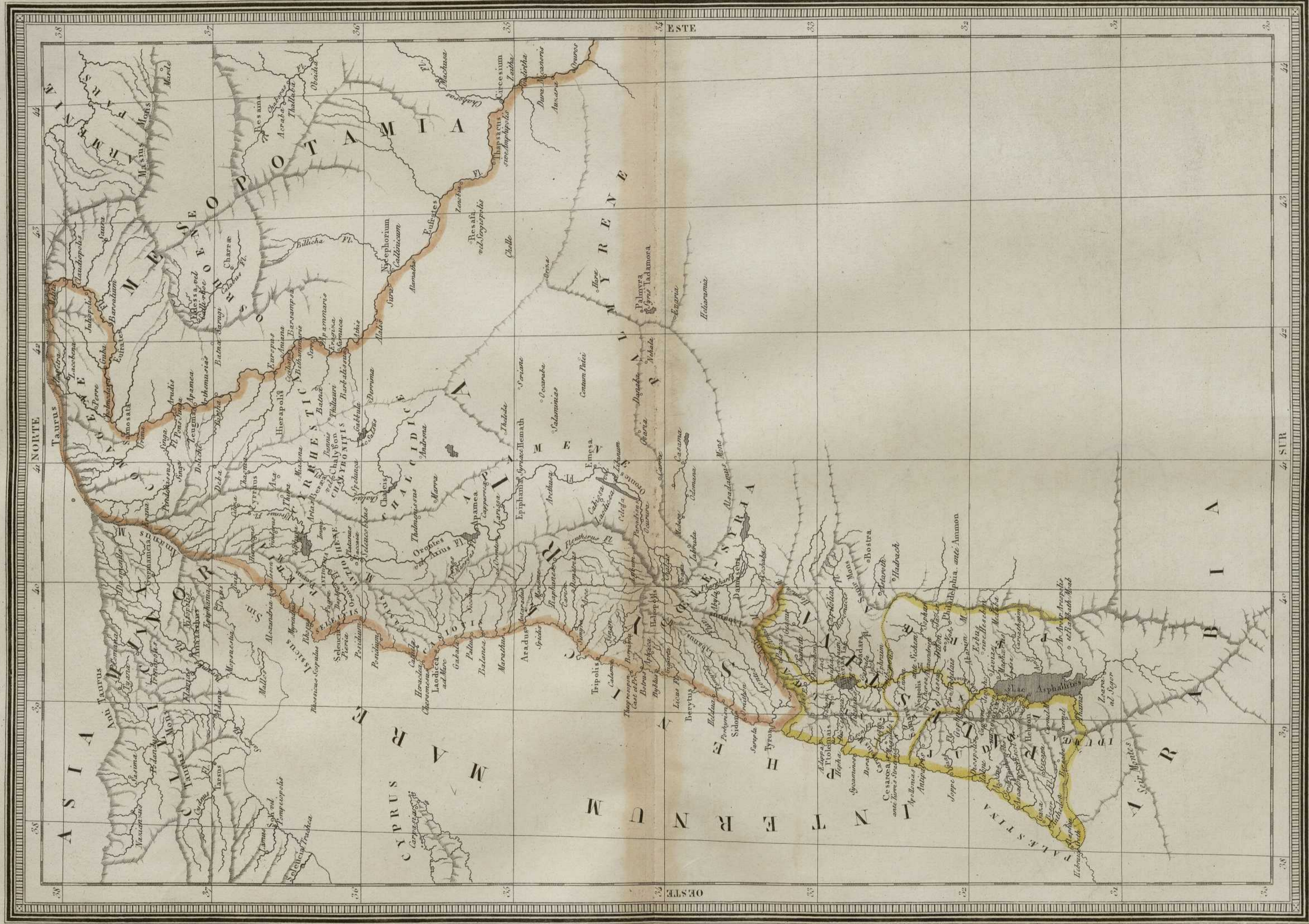






ALBY

# SYRIA.



*Levae hispanice puerum 20. apud pradam*

*Mithrae iudiciae sabbathica. quorum 100. apud pradam*

*Mithrae arabica tempore bellorum sacrorum. quorum 30. in grada*

*Anna. Madon. 1. 3.*

Longitudo orientalis a merid. Matrit. supputata.

*Mithrae romana. quorum 75. prope apud pradam*

*Mithrae graeca. quorum 60. in partibus excelsis apud pradam*


*Ponticorum. quorum 20. in partibus excelsis apud pradam*




Faint vertical text on the left margin, possibly bleed-through from the reverse side of the page.

Faint vertical text in the middle-left margin, possibly bleed-through from the reverse side of the page.

Faint vertical text on the left margin, possibly bleed-through from the reverse side of the page.





ARISTON ALBANO

# GRECIA ANTIGUA.




Leux hespanice quorum 20 sequuntur gradum  
Stadae graeca quorum 600 puthum excedunt gradum

Publ. Madron Is. in Barcelona  
ano 1831.

Militaria romana quorum 75 proxime sequunt gradum  
Militaria maritima quorum 60 sequunt gradum

Longitudo orientalis à Meridiano Matritensi.



LIBRARY OF THE UNIVERSITY OF TORONTO

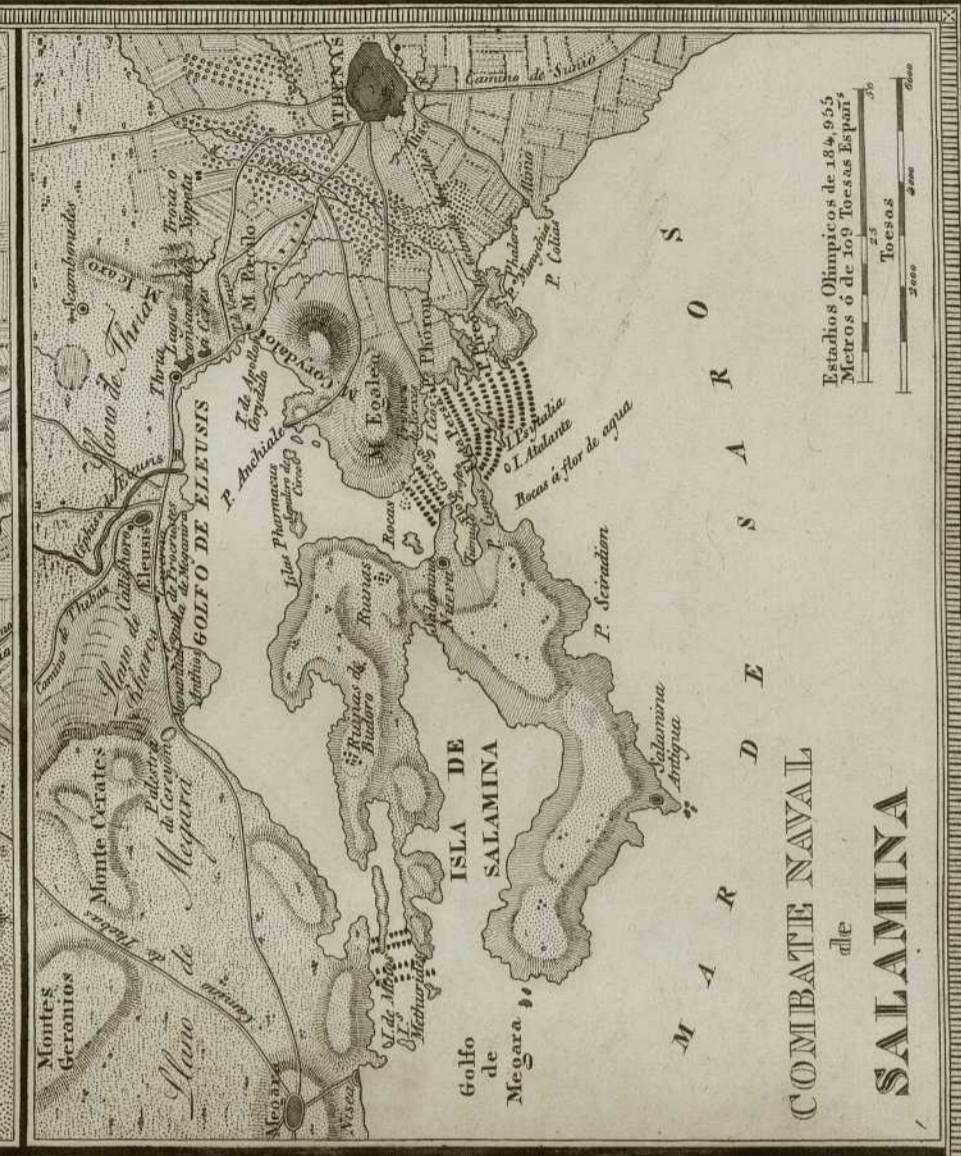
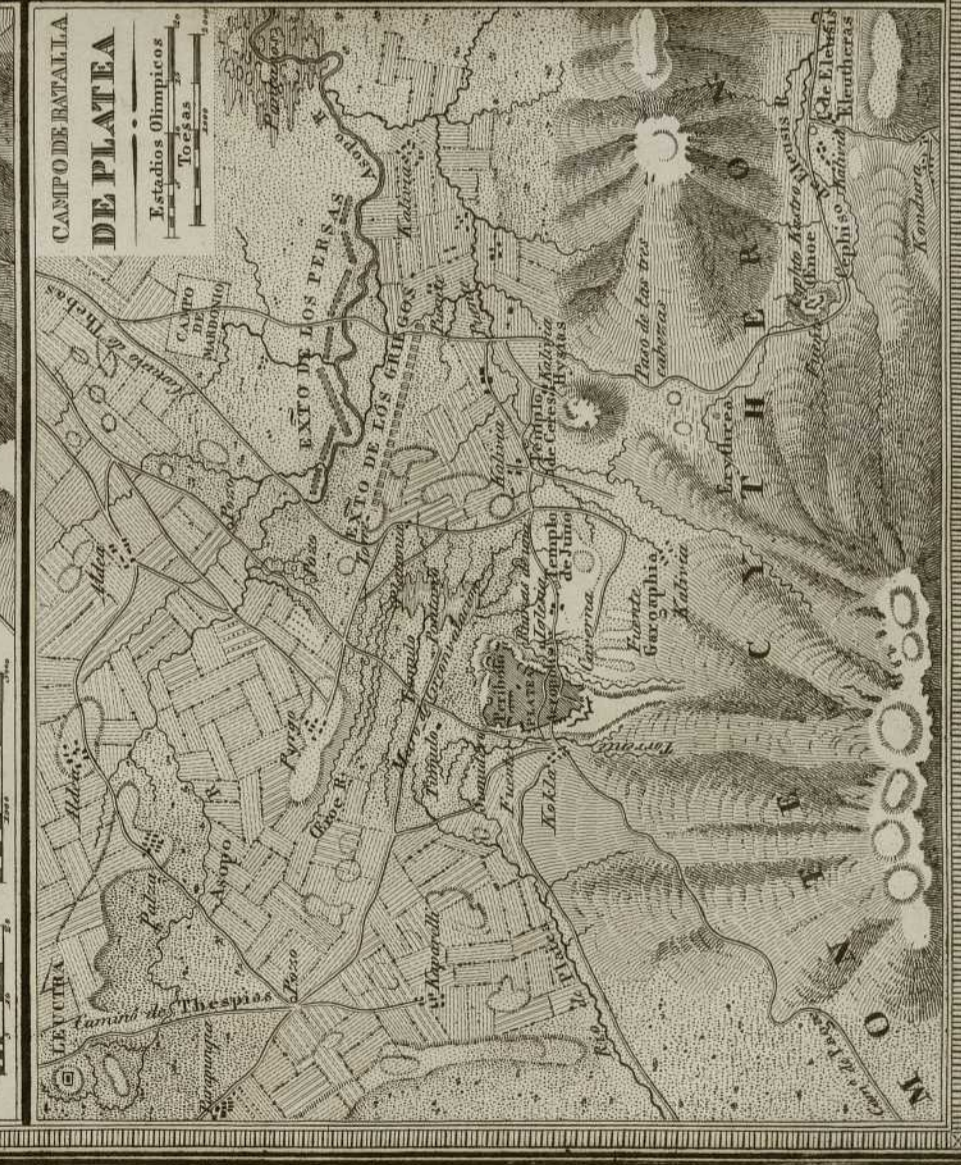
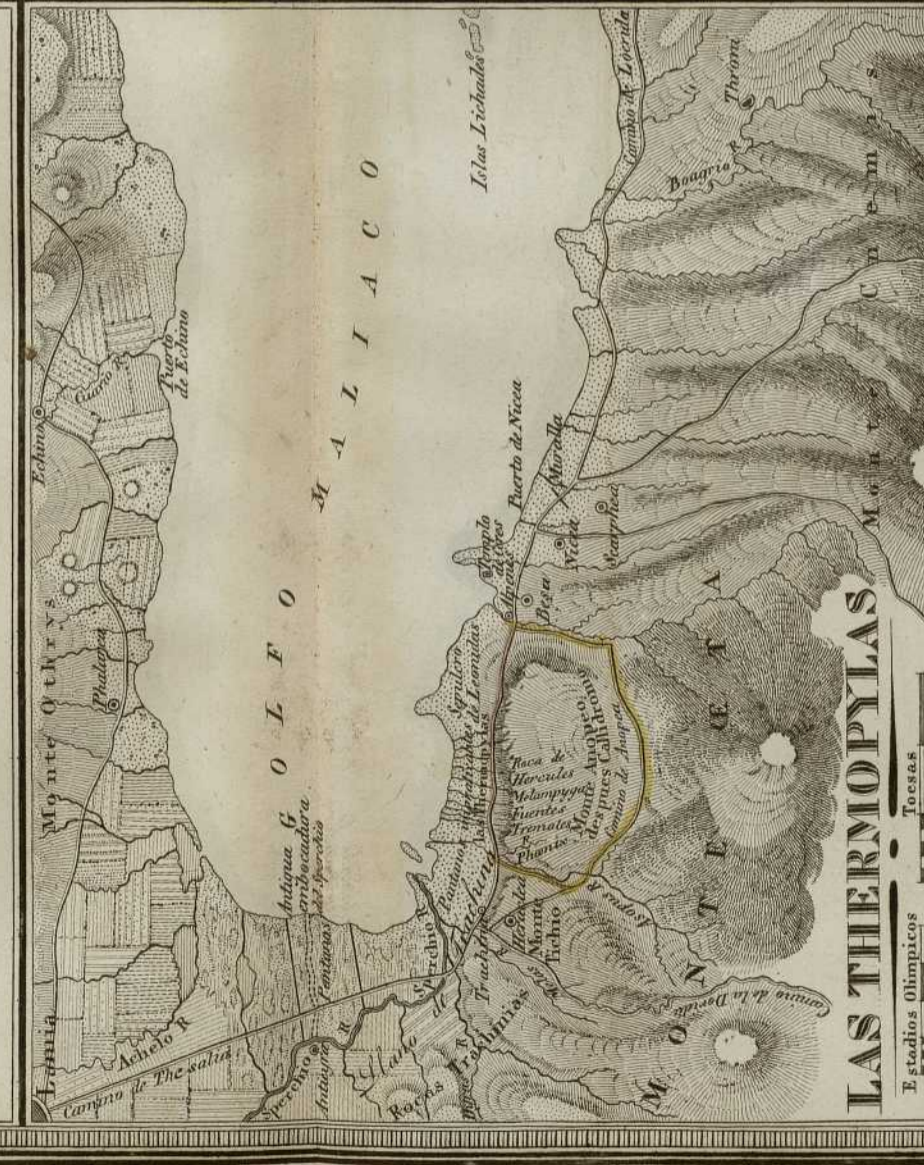
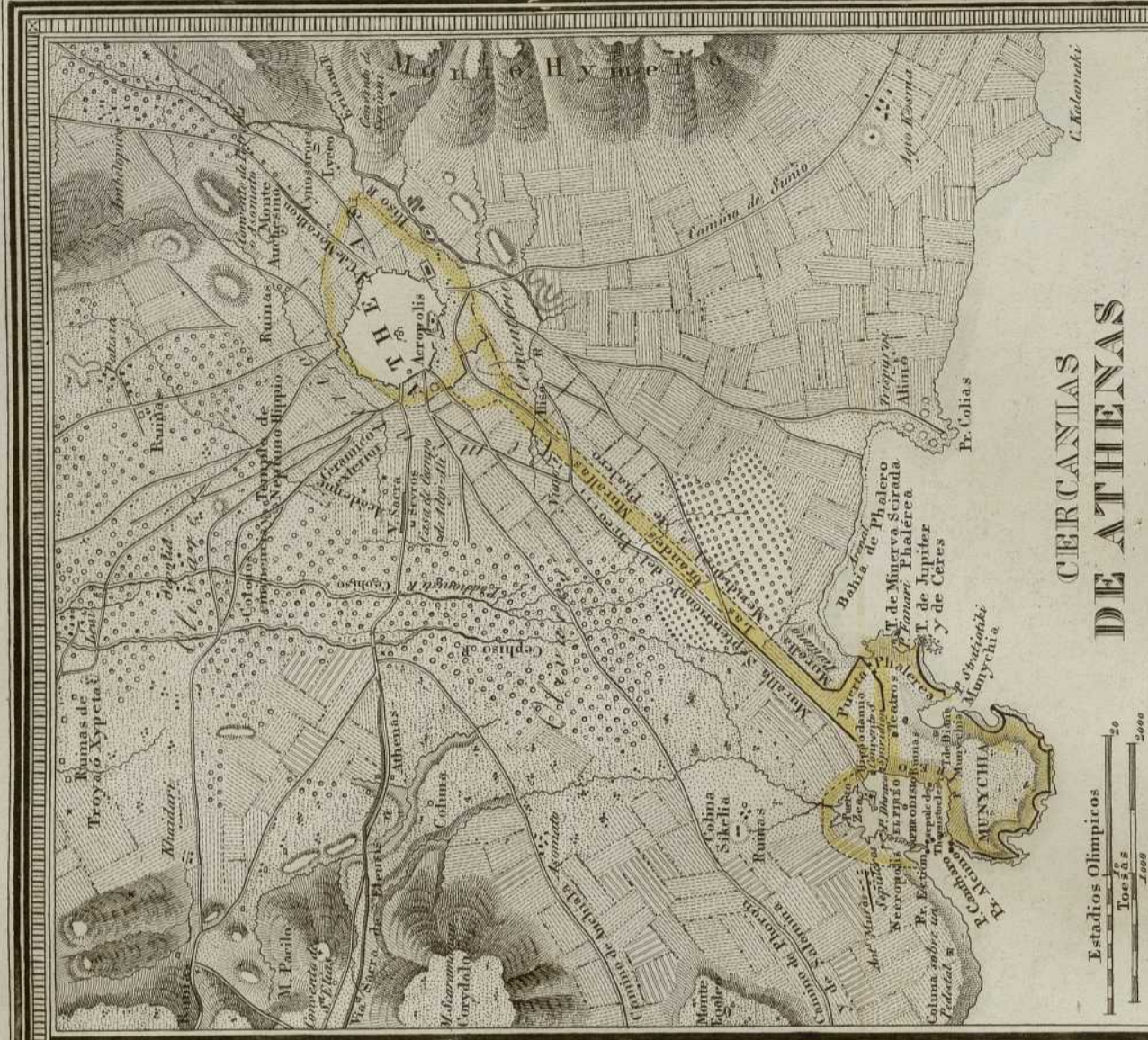
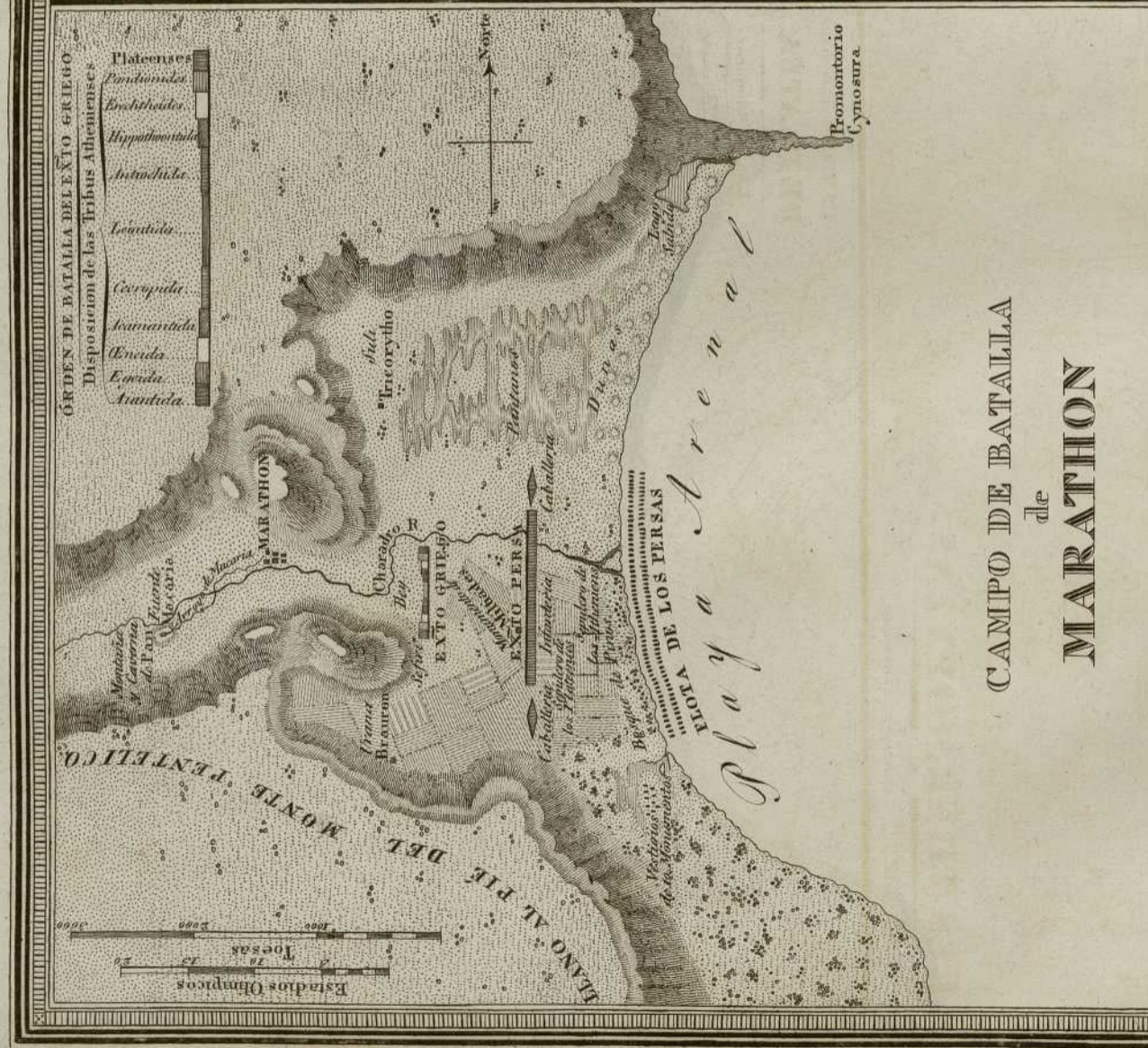


1871

1871



PLANOS PARA LA HISTORIA DE LA GRECIA ANTIGUA.



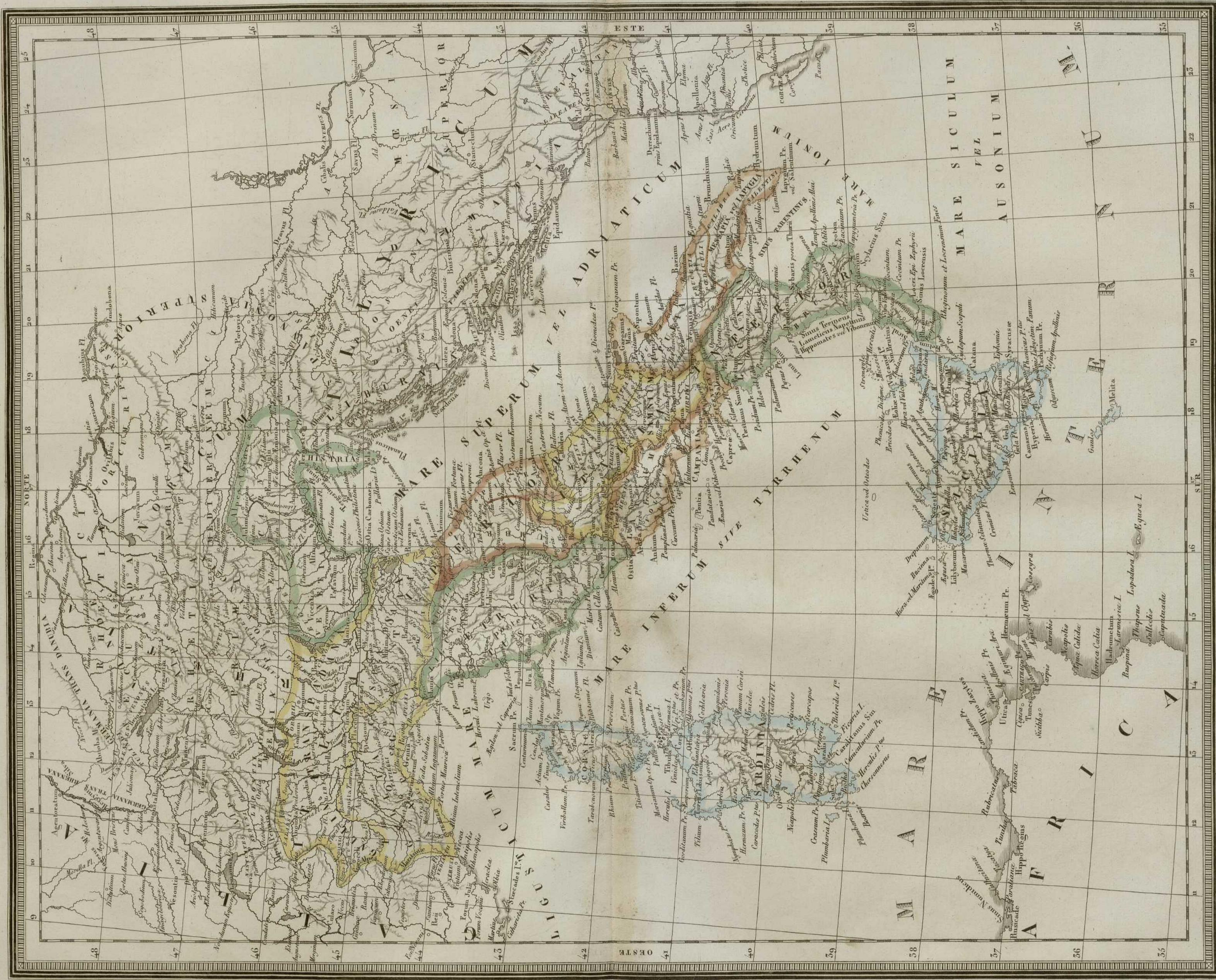
Domingo Estrens lo grabó 1830.  
El Norte se halla en la parte superior de cada plano segun se practica generalmente, menos en el de Maratón.

<p>THE          COLLEGE</p>	<p>THE          COLLEGE</p>
<p>THE          COLLEGE</p>	<p>THE          COLLEGE</p>



ADDITIONAL PAGES

# ITALIA ANTIGUA.



Lineae Hispanicae quorum 30. equant gradum.  
Milliaria romana quorum 7.6. proximi equant gradum.

Tabula Aethiopiae in gradibus et minutis.  
1873.

Lineae Graecae quorum 600. passuum aequant gradum.  
Milliaria maritima quorum 60. equant gradum.

Longitudo orient. & merid. matrit. numerata.





# GERMANIA, PANNONIA, DACIA, ET SARMATIA.



Leuca hispanice quarum 20 aequant gradum  
 20 40 60 80 100  
 Stadia graeca quarum 600 paulum excedunt gradum  
 600 1200 1800 2400 3000

Longitudo orient a merid. matrit. numerata.  
 Domingo Estruc'o grauo' 1852.

Millaria romana quarum 75 proxime aequant gradum  
 100 200 300 400  
 Millaria maritima quarum 60 aequant gradum  
 60 120 180 240 300

