





- [inicio](#)
- [proyecto](#)
- [biografías](#)
- [testimonios](#)
- [diarios](#)
- [contacta](#)
- [formulario](#)

✓ Like 785 Share

Seguir a @exiliadas

- 1939, el éxodo republicano
- Ellas: perfiles de las exiliadas
- Retrato del exilio: galería de imágenes
- Mapa**
- NUEVO** Actividades del proyecto
- Bibliografía y webgrafía del exilio
- Filmografía del exilio
- Enlaces
- Tablón de anuncios
- Zona identitaria: Forum
- Informes

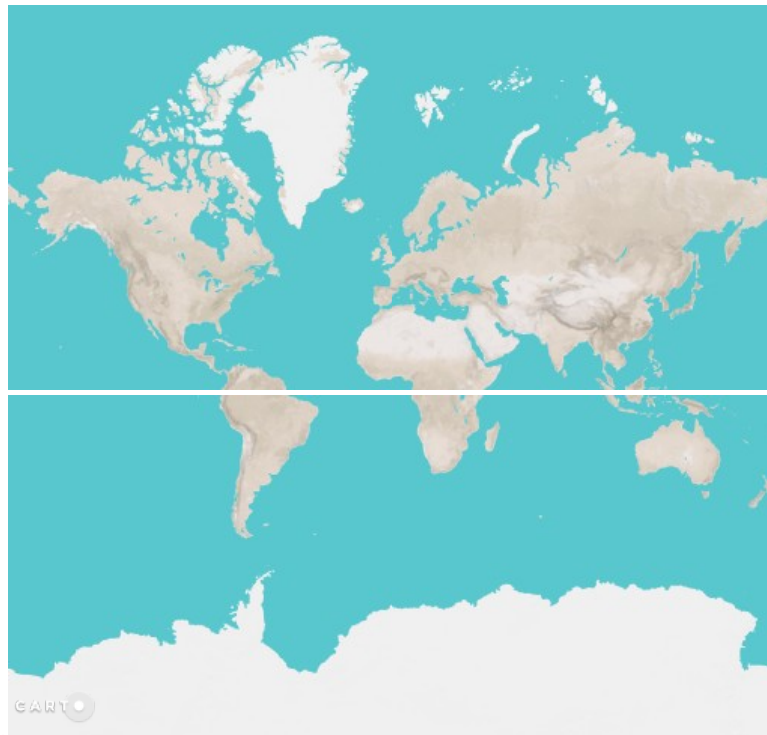


## MAPA

### Mapa del exilio republicano español

El mapa consiste en dos niveles (layers) que ilustran la distribución geográfica de los exiliados republicanos españoles al 1 de abril de 1939 y al final de 1939.

Estos niveles quieren ofrecer una información genérica sobre los principales lugares de destino de los exiliados y se basan en la bibliografía mas actualizada sobre el tema [en particular: VILAR, JUAN BAUTISTA; La España del exilio. Las emigraciones políticas españolas en los siglos XIX y XX, Editorial Síntesis, Madrid, 2007].



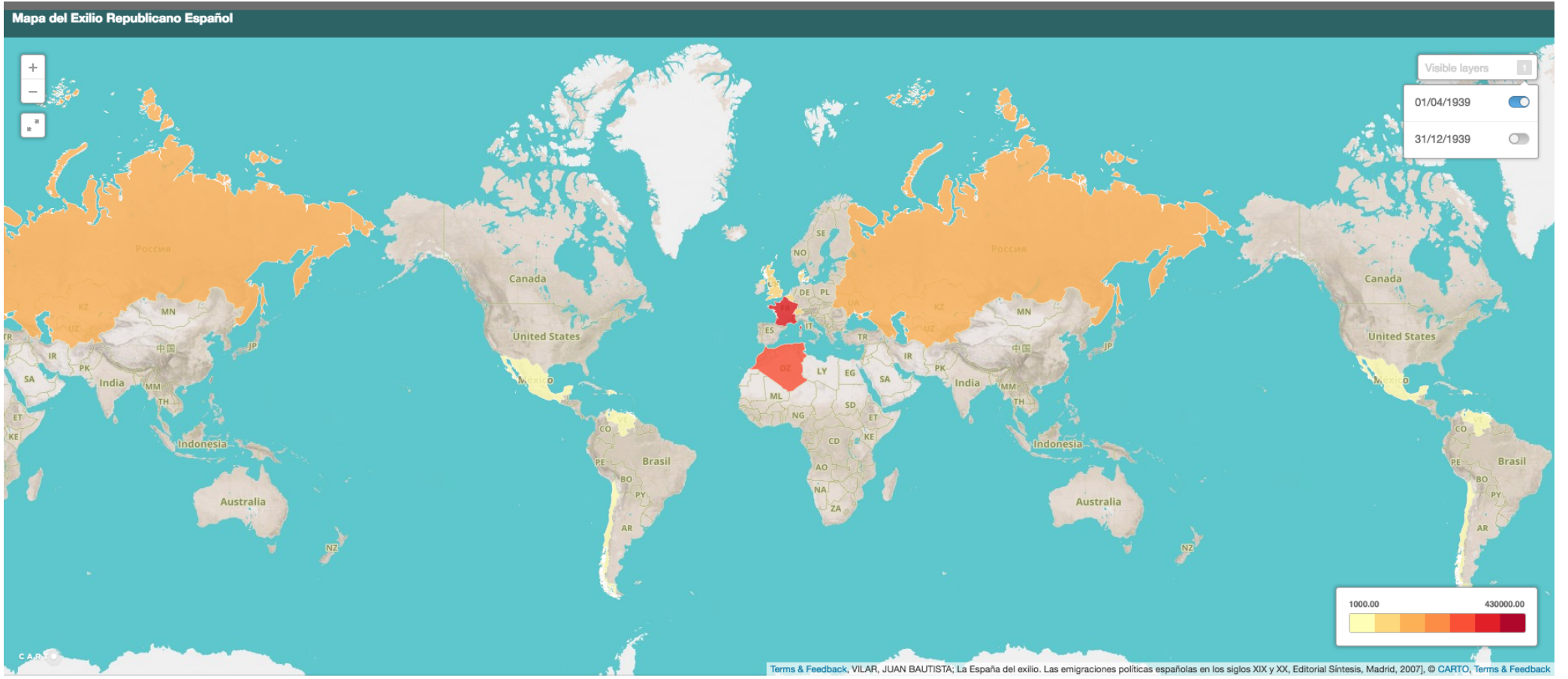
Map created by [mautos](#)

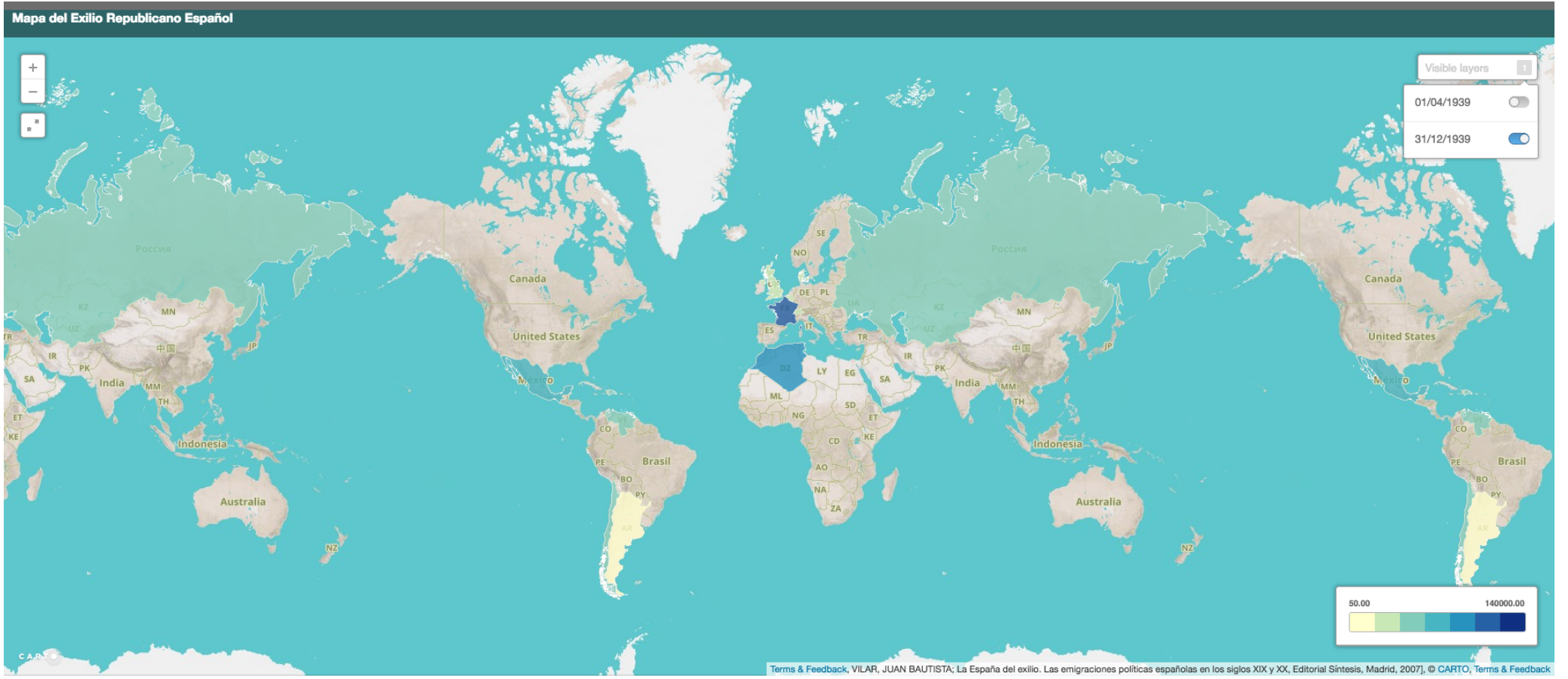
- [inicio](#) | [proyecto](#) | [mapa](#) | [informes](#) | [formulario](#) | [enlaces](#) | [mapa sitio](#) |

xhtml | css | Drupal

[Contacta Webmaster](#)







Map created by [mautos](#)