Universidad de Granada
Facultad de Ciencias

13/123

Biblioteca Universitaria de Granada
01611478

UNIVERSIDAD DE GRANADA
Facultad de Ciencias
Fecha 13-6-77
ENTRADA NUM. 2048

UNIVERSIDAD DE GRANADA

FACULTAD DE CIENCIAS SECCION DE GEOLOGIA

R.19301

T
11
76

CONTRIBUCION AL CONOCIMIENTO DE LA HIDROGEOLOGIA DEL PREBETICO NORORIENTAL (provincias de Valencia y Alicante)

Anejos y Planos de la Tesis que presenta Antonio Pulido Bosch para obtener el grado de Doctor en Ciencias (sección de Geológicas).

BIBLIOTECA UNIVERSITARIA
GRANADA
Nº Documento b19592498
Nº Copia 1211698 46

Granada, Junio de 1977

El director del trabajo

Fdo: Rafael Fernández-Rubio

A. Pulido

Fdo: Antonio Pulido Bosch

A N E J O S

1 - Tablas con los valores pluviométricos originales y corregidos de las 24 estaciones consideradas (Periodo 1945/46 - 1974/75).

2 - Tratamiento de los datos pluviométricos. Ecuaciónes de las rectas de regresión y coeficientes de correlación.

3 - Valores termométricos originales de las 17 estaciones existentes en el área de estudio y sus bordes. Temperaturas máximas mínimas y extremas.

4 - Evapotranspiración potencial y real, según la fórmula de THORNTHWAITE (1948)

5 - Inventario de puntos acuíferos

6 - Análisis químicos de las aguas de las unidades acuíferas estudiadas.

7 - Caudales diarios medidos en las estaciones de aforo.

P L A N O S

1 - Isoyetas año medio (1/100.000)
2 - Isoyetas año húmedo (1958/59) (1/100.000)
3 - Isoyetas año seco (1960/61) (1/100.000)
4 - Evapotranspiración potencial (THORNTHWAITE) (1/200.000)
5 - Evapotranspiración real (THORNTHWAITE) (1/200.000)
6 - Evapotranspiración real (COUTAGNE) (1/200.000)
7 - Evapotranspiración real (TURQ) (1/200.000)
8 - Mapa hidrogeológico de la unidad sierra Grossa (1/50.000)
9 - Mapa hidrogeológico de la unidad Benicadell-Almirante-Gallinera (1/50.000)
10- Mapa hidrogeológico de la unidad Alfaro-Mediodía-Segaria (1/50.000)
11- Mapa hidrogeológica de la unidad Peñón-Castell de la Solana-Montgó (1/50.000).
12- Cortes hidrogeológicos (1/50.000).
13- Hidrogramas de las surgencias principales
14- Isoyetas del año 1974/75 (1/200.000)
15- Isoyetas del año 1975/76 (1/200.000).

ANEJO 1 -

Tablas con los valores pluviométricos originales y corregidos, de las 34 estaciones consideradas (Periodo 1945/46 - 1974/75).

Estación : SIMAT DE VALLDIGNA (1)

Provincia : Valencia

Longitud : 3° 22'

Latitud : 39° 2'

Altitud : 59 m

(Cifras en mm)

AÑO	OCT	NOV	DIC	ENE	FEB	MAR	ABR	MAY	JUN	JUL	AGO	SEP	TOTAL	TOTAL ACUMULADO	OBSERVACIONES
1945-46	47+	100+	0+	116+	4	89	239	57	23	0	0	18	589+	589	
1946-47	82	162	281	141*	24	43	1	76	0	0	52	268	1.130	1.719	
1947-48	192	2	18	10	404	30	55	46	6+	17+	1+	11+	646+	2.365	
1948-49	241+	0+	359+	164	98+	169+	119+	30+	7+	0+	33+	95+	1.344+	2.920	
1949-50	16+	10+	216+	132+	0	35	9	105	13	0	69	176	681+	3.601	
1950-51	32	0	62	0	0	257	243	85	7+	3+	142+	53+	826+	4.427	
1951-52	120+	44+	63+	56+	25+	11+	64+	59+	0+	0+	40+	36+	523+	4.950	
1952-53	35	54	0	0	23+	209+	16+	9+	34+	33+	34+	2+	482+	5.432	
1953-54	229+	199+	7+	34	74	45	98	2+	21+	22	0	0	751+	6.183	
1954-55	35	0	82	85	8	97	22	7	20	0	99	78	533	6.716	
1955-56	0	182	33	60	96	25	12	41	8	0	25	4	486	7.202	
1956-57	115	140	8	60	0	7	72	41	60	0	8	29	540	7.742	840 (+300) §
1957-58	247	88	101	77	10	0	0	8	119	0	0	8	658	8.400	
1958-59	271	131	158	68	168	21	14	179	0	2	13	304	1.329	9.729	
1959-60	185	1	14	19	12	40	8	39	217	40	6	4	585	10.314	
1960-61	57	7	94	25	0	6	0	101	12	0	15	51	368	10.692	
1961-62	180	152	54	0	6	128	40	109	62	12	2	0	745	11.437	
1962-63	202	84	17	92	18	0	14	20	30	0	41	95	613	12.050	
1963-64	0	0	182	85	87	151	36	0	0	10	1	16	568	12.618	
1964-65	57	26	224	44	177	12	101	47	63	15	0	0	766	13.384	
1965-66	617	35	10	8	0	0	0	8	25	0	0	65	768	14.152	
1966-67	176	8	0	5	314	68	157	0	71	0	10	180	989	15.141	
1967-68	3	191	3	75	53	198	17	174	61	10	23	0	808	15.949	
1968-69	0	17	54	96	61	27	142	6	10	2	65	50	530	16.479	
1969-70	440	42	46	70	0	44	14	1	13	0	0	0	670	17.149	
1970-71	101	28	106	24	0	191	29	65	0	5	0	124	673	17.822	
1971-72	388	224	123	10	0	76	38	36	51	0	59	58	1.063	18.885	
1972-73	200	501	87	62	0	163	0	0	31	7	1	14	1.066	19.951	
1973-74	76	58	259	0	100	128	173	18	26	21	30	10	899	20.850	
1974-75	165	0	0	5	24	286	12	69	79	0	18	14	672	21.522	
Media	150	83	89	60	60	85	58	48	36	7	26	59	743		753 (nueva media)

\+ Valor obtenido por correlación

§ Valores corregidos por dobles masas

Estación : CULLERA (4)
Provincia : Valencia

Longitud : 3° 26' E
Latitud : 39° 11'
Altitud : 240 m

(cifras en mm)

AÑO	OCT	NOV	DIC	ENE	FEB	MAR	ABR	MAY	JUN	JUL	AGO	SEP	TOTAL	TOTAL ACUMULADO	OBSERVACIONES
1945-46	42+	89+	0+	104+	3+	68+	147+	41+	13+	0+	5+	13+	530+	530	
1946-47	55+	127+	169+	117+	18+	40+	2+	60+	0+	0+	65+	242+	895+	1.425	
1947-48	142+	2+	42+	7+	149	6+	51+	30+	7+	16+	3+	10+	594+	2.019	
1948-49	249+	0+	371+	90	102+	104	69	51	16	0	70	32	1.396+	3.415	
1949-50	24	10	249	86	19	29	21	85	4	0	31	60	618	4.033	
1950-51	252	19	68	8	18	213+	190+	66+	7+	3+	139+	52+	801+	4.834	
1951-52	104+	38+	55+	49+	22+	10+	56+	51+	0+	0+	35+	31+	454+	5.288	
1952-53	25+	45+	15+	18	37	80	15	0	52	38	24	2	407+	5.695	
1953-54	272*	102	4	10	14	42	81	0	28	16	0	7	576*	6.271	Compl. con Barig (*) Gandía, Benifairo
1954-55	64	0	50	60	18	36	0	22	30	0	93	75	448	6.719	
1955-56	16	127	32	100	69	11	8	37	12	0	14	0	426	7.145	
1956-57	304	255	6	62	6	2	48	142	37	0	11	37	910	8.055	
1957-58	311	59	17	43	14	10	102	12	72	0	0	0	650	8.705	
1958-59	345	87	173	88	167	87	19	136	0	7	8	152	1.269	9.974	
1959-60	121	23	25*	131	63	32	21	29	136	0	71	8	660*	10.634	Compl. con Simat, (*) Benifairo, Gandía
1960-61	56	0	30	18	21	3	2	61	0	0	0	84	275	10.909	
1961-62	231	101	15	0	12	93	7	116	15	2	0	36	628	11.537	
1962-63	202	51	22	13	25	0	53	0	5	6	75	94	546	12.083	
1963-64	0	2	142	75	12	48	0	12	19	12	3	8	333	12.416	
1964-65	23	46	134	41+	164+	12+	93+	44+	59+	14+	0+	0+	712+	13.128	
1965-66	570+	33+	9+	7+	0+	0	0	13	30	3	1	28	712+	13.840	
1966-67	137	3	0	4+	273+	59+	134+	0+	62+	0+	9+	157+	877+	14.717	
1967-68	3+	173+	3+	68+	48+	180+	16+	158+	55+	9+	21+	0+	743+	15.460	
1968-69	0*	17*	103	70	42	43	123	9	21	0	89	100	617*	16.077	Compl. con Gandia (*) Simat
1969-70	224	73	38	46	0	21	10	0	12	1	8	0	433	16.510	
1970-71	72	23	127	3	14	150	72	56	10	0	23	155	705	17.215	
1971-72	255	154	223	58	6	59	31	78	35	0	39	79	1.017	18.232	
1972-73	112	123	84	16	0	122	16	0	157	3	7	28	668	18.900	
1973-74	25	27	188	0	87	70	150	8	9	26	140	0	730	19.630	
1974-75	70	0	0	5	58	166	13	81	37	0	18	35	483	20.113	
Media	144	60	80	47	49	60	52	47	31	5	33	51	670		

+ Valores obtenidos por correlación

§ valores corregidos por dobles masas

Estación : DENIA (5)
Provincia : Valencia

Longitud : 3° 48' E
Latitud : 38° 50'
Altitud : 14 m

(Cifras en mm)

AÑO	OCT	NOV	DIC	ENE	FEB	MAR	ABR	MAY	JUN	JUL	AGO	SEP	TOTAL	TOTAL ACUMULADO	OBSERVACIONES
1945-46	50	129	0	123	2	79	119	14	8	0	0	7	531	531	756 (+225) §
1946-47	71	93	151	53	13	10	36	10	0	0	44	54	524	1.055	546 (+222) §
1947-48	164	9	12	20	118	19	25	16	0	31*	0	13	427*	1.482	608 (+181) §
1948-49	15	0	118	45	0	6	11	0	0	0	66	102	363	1.845	517 (+154) §
1949-50	2	0	107	7	0	23	8	6	0	0	7	157	317	2.162	451 (+134) §
1950-51	164	0	15	15	20	119*	84	17	11	69	28	69	611*	2.773	(*)Compl. con CSA Javea, Pego
1951-52	95	38+	41	75+	25	1	0	8+	0	60	5	122	635+	3.408	
1952-53	53	57	133	125	34	65	10	9	26	0	0	10	522	3.930	
1953-54	53	141+	93	75	18+	21+	107+	11+	28+	1+	2+	4+	582+	4.512	
1954-55	24	18	8	85	0	35	0	19	2	0	33	89	313	4.825	
1955-56	121	161+	26+	88+	45+	17+	16+	35+	10+	0	3	1	497+	5.322	
1956-57	355	152	19+	91+	0+	4+	55+	111+	0+	0	0	23	676+	5.998	
1957-58	1105	129+	76+	32+	13+	3+	68+	11+	74+	0+	0+	7+	1.167+	7.165	
1958-59	310+	207+	116+	55+	213+	52+	28+	108+	11+	35+	34+	80+	1.264+	8.429	1.514 (+250) §
1959-60	22	14	16	160	35	20	35	15	200	20	8	24	569	8.998	
1960-61	34	8	129	48	7	0	0	37	7	0	0	37	307	9.305	
1961-62	410	138	21	46	92	124	35	286	17	0	10	58	1.237	10.542	987 (-250) §
1962-63	193	64	26	24	48	14	23	11	9	2	127	129	670	11.212	
1963-64	6	12	184	133	21	18	34	12	0	44	39	11	514	11.726	
1964-65	42	28	184	66	45	6	107	10	4	1	24	21	538	12.264	
1965-66	204	130	64	2	6	0	15	23	21	0	13	40	518	12.782	
1966-67	159	41	0	34	237	32	87	21	54	0	46	147	858	13.640	
1967-68	0	112	14	68	37	148	18	88	19	0	45	5	554	14.194	
1968-69	2	18	134	138	32	52	151	5	10	0	111	90	743	14.937	
1969-70	173	34	35	54	0	38	17	9	3	0	16	2	381	15.318	
1970-71	193	6	137	29	3	182	72	41	12	0	0	94	769	16.087	
1971-72	303	163	243	41	3	43	50	34	37	0	22	69	1.008	17.095	
1972-73	132	267	114	58	7	123	29	1	54	24	22	104	935	18.030	
1973-74	56	150	198	0	71	51	97	13	2	32	17	3	690	18.720	
1974-75	269	0	0	0	27	8	166	31	84	18	0	47	650	19.370	
Media	159	77	80	60	39	44	50	34	23	11	24	54	646		677 (nueva media)

+ Valores obtenidos por correlación § Valores corregidos por dobles masas

Estación : "RACONS" VERGEL (6)
Provincia : Alicante

Longitud : 3° 42'
Latitud : 38° 51'
Altitud : 21 m

(Cifras en mm)

AÑO	OCT	NOV	DIC	ENE	FEB	MAR	ABR	MAY	JUN	JUL	AGO	SEP	TOTAL	TOTAL ACUMULADO	OBSERVACIONES
1945-46	85	132	10	122+	0	95	113	32+	6+	0+	0+	7+	621+	621	
1946-47	69+	112+	148+	113+	21+	69+	10+	21+	0+	0+	73+	158+	799+	1.420	
1947-48	126+	29+	6+	48+	55+	34+	63+	143+	12+	45+	6+	9+	579+	1.999	
1948-49	100+	0+	169+	39+	104+	94+	57+	26+	4+	0+	57+	17+	672+	2.671	972 (+300) §
1949-50	99+	11+	85+	111+	0+	9+	65+	41+	9+	0+	140+	197+	768+	3.439	
1950-51	135+	0+	49+	21+	16+	87+	93+	60+	13+	10+	27+	50+	562+	4.001	
1951-52	142+	43+	30+	85+	28+	3+	33+	9+	0+	24+	30+	287+	716+	4.717	
1952-53	40+	44+	25+	185+	50+	96+	15+	13+	39+	3+	0+	37+	549+	5.266	
1953-54	134+	158+	25+	117+	20+	23+	120+	12+	32+	1+	2+	5+	649+	5.915	
1954-55	54	15	40	119	6	90	9	19	5	0	50	56	443	6.358	
1955-56	59	183	30	100	51	19	18	40	11	14	8	7	540	6.898	
1956-57	197	171	22	105	0	5	63	128	0	0	36	42	769	7.667	
1957-58	901	155	92	39	16	4	82	13*	89	0	0	8	1.399*	9.066	Compl.con Cabo S.(*) Ant.Javea Pego
1958-59	378	253	142	67	260	63	34	132	13	43	41	97	1.523	10.589	
1959-60	146	31	70	181	45	51	8	44	255	7	2	46	886	11.475	586 (-300) §
1960-61	37	8	132	36	17	0	2	36	9	0	33	18	328	11.803	
1961-62	269	116	17	17	47	220	32	121	19	0	8	63	929	12.732	
1962-63	171	96	15	33	17	10	14	15	16	5	71	109	572	13.304	
1963-64	7	23	263	110	11	42	4	8	0	60	85	6	619	13.923	
1964-65	70	32	211	70	56	11	124	36	8	0	33	11	662	14.585	
1965-66	242	125	162	2	0	5	14	18	29	0	26	24	647	15.232	
1966-67	111	30	0	218	263	28	95	19	60	0	6	343	1.173	16.405	
1967-68	0	105	14	39	105	152	25	150	18	0	5	18	631	17.036	
1968-69	14	17	94	160	34	50	179	12	6	0	86	51	703	17.739	
1969-70	244	96	77	35	0	56	14	9	2	0	20	0	553	18.292	
1970-71	165	4	136	19	0	109	93	91	14	0	0	54	685	18.977	
1971-72	357	165	214	37	5	74	25	23	15	3	43	96	1.057	20.034	
1972-73	160	495	97	71	10	143	29	5	83	49	11	79	1.232	21.266	
1973-74	57	281	255	4	75	62	128	7	14	53	16	4	956	22.222	
1974-75	242	3	0	25	23	156	222	71	111	6	70	17	746	22.968	
Media	160	98	88	78	45	62	53	45	30	11	33	63	766		

+ Valores obtenidos por correlación

§ Valores corregidos por dobles masas

Estación : CABO SAN ANTONIO (7)
Provincia : Alicante

Longitud : 3° 53'
Latitud : 38° 48'
Altitud : 163 m

(Cifras en mm)

AÑO	OCT	NOV	DIC	ENE	FEB	MAR	ABR	MAY	JUN	JUL	AGO	SEP	TOTAL	TOTAL ACUMULADO	OBSERVACIONES
1945-46	25	104	0	84	1	68	114	22	4	0	0	5	427	427	
1946-47	49	80	106	81	15	49	7	15	0	0	52	113	567	994	
1947-48	86	20	4	33	38	23	43	98	8	31*	4*	6*	394*	1.388	(*)Compl.con Jávea Pego y Denia
1948-49	70	0	118	27	73	66	40	18	3	0	40	12	467	1.855	
1949-50	70	8	60	79	0	6	46	29	6	0	99	140	543	2.398	
1950-51	92	0	33	14	11	59	63	41	9	7	18	34	381	1.779	
1951-52	100	30	21	60	20	2	23	6	0	17	21	202	502	3.281	
1952-53	27	30	17	125	34	65	10	9	26	2	0	25	370	3.651	
1953-54	93	110	17	81	14	16	83	8	22	1	1	3	449	4.100	
1954-55	24	18	40	66	10	29	8	14	2	0	43	68	322	4.422	
1955-56	178	92	52	44	43	2	21	22	5	0	28	2	489	4.911	
1956-57	187	121	19	139	1	8	61	138	4	0	7	19	704	5.615	
1957-58	825	81	101	13	3	4	55	6	36	0	3	3	1.130	6.745	
1958-59	208	281	76	45	104	27	14	105	9	12	0	93	974	7.719	
1959-60	166	10	33	94	39	13	20	18	181	4	7	10	595	8.314	
1960-61	28	4	69	33	0	0	1	33	14	0	6	29	217	8.531	
1961-62	257	88	6	16	79	98	35	67	8	0	1	4	659	9.190	
1962-63	75	95	41	12	29	27	22	10	9	0	88	87	495	9.685	
1963-64	3	14	168	104	27	40	13	2	1	23	36	25	446	10.131	
1964-65	62	22	194	52	40	7	53	20	18	11	24	39	542	10.673	
1965-66	123	44	15	3	6	16	24	19	15	8	5	40	318	10.991	
1966-67	98	46	0	30	168	17	53	22	43	0	41	45	563	11.554	
1967-68	0	80	30	105	48	125	11	84	4+	0+	63+	37+	461+	12.015	
1968-69	10+	12+	67+	114+	24+	36+	127+	9+	4+	0+	61+	36+	506+	12.521	
1969-70	181+	71+	57+	26+	0+	41+	10+	7+	1+	0+	15+	0+	413+	12.934	
1970-71	119+	3+	98+	14+	0+	79+	67+	66+	10+	0+	0+	39+	495+	13.429	
1971-72	243+	112+	146+	25+	3+	50+	17+	16+	10+	2+	29+	65+	725+	14.154	
1972-73	107*	332+	65+	48+	7+	96+	19+	3+	56+	33+	7+	53+	834+	14.988	
1973-74	39+	194+	176+	3+	52+	43+	88+	5+	10+	37+	11+	3+	663+	15.651	
1974-75	173+	2+	0+	18+	16+	111+	16+	51+	79+	5+	50+	12+	532+	16.183	
Media	124	70	70	53	30	41	39	32	20	6	25	42	539		

+ Valores obtenidos por correlación § Valores corregidos por dobles masas

Estación : JAVEA (8)
Provincia : Alicante

Longitud : 3° 51' E
Latitud : 38° 47'
Altitud : 50 m

(Cifras en mm)

AÑO	OCT	NOV	DIC	ENE	FEB	MAR	ABR	MAY	JUN	JUL	AGO	SEP	TOTAL	TOTAL ACUMULADO	OBSERVACIONES
1945-46	29	130	10	146	0	77	151	18	0	0	0	0	561	561	(*)Compl.con Pego,
1946-47	37	128	243	119	52	84	0	2	0*	0*	2	161	828*	1.389	Denia C.S.A.
1947-48	329	22	29	53	135	22+	41+	94+	0	30	0	6	379+	1.768	
1948-49	100	0	127	51	140	19	99	0	0	0	67	17	620	2.388	
1949-50	0	22	125	46	0	0	0	0	0	0	14	157	364	2.752	409 (+45) §
1950-51	101	0	0	0	2	46	98	0	0	0	0	30	277	3.029	311 (+34) §
1951-52	130	30+	22	0	9	0	0	0	0	0	0	96	287+	3.316	322 (+ 35) §
1952-53	4	0	56	15	30	53	28	10+	62+	4+	0	0	262+	3.578	294 (+32) §
1953-54	149+	98	35	27	14	33	79	23	7	0	0	0	465+	4.043	522 (+57) §
1954-55	7	0	54	129	12	36	8+	20	0	0	6	85	357+	4.400	401 (+44) §
1955-56	159	118	15	14	24	36	22	35	17	6	0	5	451	4.851	506 (+54) §
1956-57	267	33	30	160	17	9	61	93	0	0	14	25	709	5.560	796 (+87) §
1957-58	1278	48	62	8	5	15	44	0	87	0	0	6	1.553	7.113	
1958-59	258	446	97	53	132	57	41	128	30	37	8	108	1.395	8.508	
1959-60	218	17	14	98	14	76	43	15	124	0	0	0	619	9.127	
1960-61	9	0	9	9	0	0	0	35	15	0	16	24	117	9.244	
1961-62	295	105	18	9	55	124	50	109	0	0	0	9	774	10.018	
1962-63	110	162	44	86	44	22	11	14	5	0	93	80	671	10.689	
1963-64	0	5	206	106	17	48	8	0	0	35	49	78	552	11.241	
1964-65	64	23	226	66	91	10	55	24	37	0	11	32	639	11.880	
1965-66	180	43	85	0	8	3	12	19	0	14	6	18	388	12.268	
1966-67	97	4	0	0	224	0	57	39	0	0	19	45	485	12.753	
1967-68	0	12	11	67	61	187	0	124	0	0	58	0	520	13.273	
1968-69	0	7	139	141*	43*	17	225	10	21	5*	97	150	855*	14.128	Compl.con Pego,(*) Vergel,Denia
1969-70	177	89	37	25+	0+4	40+	10+	7+	2+	0+	15+	30+	408+	14.536	
1970-71	127+	3+	105+	15+	0+	85+	72+	71+	11+	0+	0+	42+	534+	15.070	
1971-72	296+	137+	178+	31+	4+	61+	21+	20+	12+	3+	35+	79+	888+	15.958	
1972-73	135+	418+	82+	61+	9+	121+	24+	4+	71+	42+	9+	67+	1.056+	17.014	
1973-74	46+	231+	209+	4+	62+	51+	105+	6+	12+	44+	13+	4+	793+	17.807	
1974-75	192+	3+	0+	20+	18+	123+	18+	57+	88+	6+	56+	13+	591+	18.398	
Media	160	78	76	52	41	49	46	33	18	8	20	45	614		629 (nueva media)

+ Valores obtenidos por correlación

§ Valores corregidos por dobles masas

Estación : PEGO (9)
Provincia : Alicante

Longitud : 3° 34'
Latitud : 38° 51'
Altitud : 82 m

(Cifras en mm)

AÑO	OCT	NOV	DIC	ENE	FEB	MAR	ABR	MAY	JUN	JUL	AGO	SEP	TOTAL	TOTAL ACUMULADO	OBSERVACIONES
1945-46	72	201	0	162	7	133	114	57	18	0	12	9	785	785	
1946-47	56	182	250	169	18	46	10	24	0	0	20	191	966	1.751	
1947-48	239	77	54	43	332	36	150	160	6	32	13	0	1.142	2.893	
1948-49	747	0	244	313	288	119	178	44	12	0	30	255	2.230	5.123	
1949-50	14	8	131	247	0	378	48	33	52	0	0	309	1.220	6.343	
1950-51	117	0	26	19	9	252	262	76	0	0	25	37	823	7.166	
1951-52	257	29	108	1	34+	4+	40+	11+	0+	29+	36+	344+	865+	8.031	
1952-53	20	149	9	39	0	111	23	12	134	10	34	0	541	8.572	
1953-54	301	563	18	75	72	68	239	19	19	5	0	22	1.401	9.973	1201 (-200) §
1954-55	51	3	72	124	15	148	14	29	6	0	8	58	528	10.501	
1955-56	50	325	10	97	91	13	41	75	11	11	5	0	729	11.230	
1956-57	293	284	22	135	9	9	104	79	13	6	71	26	1.051	12.281	
1957-58	606	232	138	103	36	36	102	34	119	0	0	8	1.414	13.695	1614 (+200) §
1958-59	462	358	90	67	104	63	29	231	13	43	41	97	1.598	15.293	
1959-60	162	67	20	127	47	55	31	28	247	15	0	21	820	16.113	
1960-61	20	4	136	58+	27+	0+	3+	58+	14+	0+	0	61	528+	16.641	
1961-62	332	340	25	28	45	197	60	121	19	0	8	63	1.238	17.879	
1962-63	221+	124+	19+	43+	22+	13+	18+	19+	21+	9	46	137	740+	18.619	
1963-64	6	19	257	177	13	43	8	0	50	8	12	15	608	19.227	
1964-65	82	14	252	52	66	17	98	25	20	0	12	8	646	19.873	846 (+200) §
1965-66	285	52	238	0	0	0	11	15	25	2	6	24	658	20.531	
1966-67	119+	32+	0+	235+	430	34	203	23	91	0	18	346	1.262	21.793	
1967-68	0	146	60	85	107	218	17	223	68	0	3	0	927	22.720	
1968-69	10	20	71	126	64	45	320	12	0	15	102	58	843	23.563	
1969-70	388	105	47	33	2	83	30	29	1	0	31	7	756	24.319	
1970-71	153	0	125	11	0	162	81	85	4	0	0	688	1.319	25.638	1119 (-200) §
1971-72	299	165	266	46	2	52	38	29	18	20	98	182	1.215	26.853	
1972-73	197	395	107	60	14	329	25	0	114	23	0	50	1.314	28.167	
1973-74	61	225	234	0	74	79	119	0	19	42	0	7	850	29.017	
1974-75	325	0	0	32	14	204	35	64	56	4	39	9	782	29.799	
Media	198	137	101	90	65	98	82	54	39	9	22	101	993		

+ Valores obtenidos por correlación

§ Valores corregidos por dobles masas

Estación : JALON (10)
Provincia : Alicante

Longitud : 3° 41' E
Latitud : 38° 44'
Altitud . : 189 m

(Cifras en mm)

AÑO	OCT	NOV	DIC	ENE	FEB	MAR	ABR	MAY	JUN	JUL	AGO	SEP	TOTAL	TOTAL ACUMULADO	OBSERVACIONES
1945-46	84+	148+	0+	178+	12+	108+	142+	49+	13+	0+	0+	25+	762+	762	
1946-47	90+	136+	256+	160+	38+	36+	0+	28+	0+	0+	65+	90+	905+	1.667	
1947-48	11+	0+	66+	62+	285+	32+	68+	92+	0+	110+	0+	8+	731+	2.398	
1948-49	308+	0+	182+	215+	188+	88+	128+	61+	0+	15+	26+	55+	1.267+	3.665	
1949-50	0+	16+	228+	247+	2+	10+	31+	83+	0+	0+	92+	260+	968+	4.633	
1950-51	122+	0+	3+	30+	27+	82+	210+	116+	22+	1+	15+	110+	742+	5.375	
1951-52	237+	65+	72+	115+	38+	4+	53+	2+	0+	88+	12+	107+	793+	6.168	
1952-53	53+	44+	2+	39+	53+	182+	23+	23+	62+	16+	32+	23+	553+	6.721	
1953-54	234+	149+	36+	71+	40+	74+	299+	15+	68+	42+	0+	22+	1.050+	7.771	
1954-55	99+	113+	84+	192+	9+	80+	14+	20+	18+	0+	1	40	718+	8.489	
1955-56	87	176	52	155	80	14	23	30	8	0	1	3	629	9.118	
1956-57	240	110	10	118	0	42	50	35	31	0	11	24	671	9.789	
1957-58	232	283	143	66	3	22	93	0	61	0	0	0	903	10.692	
1958-59	304	348	115	69	170	37	38	174	3	2	2	85	1.347	12.039	
1959-60	131	55	59	132	56	31	21	44	391	50	11	23	1.004	13.043	
1960-61	30	6	205	55	7	0	0	64	23	0	25	24	439	13.482	
1961-62	332	116	19	31	66	137	54	159	52	0	19	22	1.007	14.489	
1962-63	183	110	14	39	13	11	21	26	10	0	0	62	489	14.978	
1963-64	8	14	286	147	28	54	18	24	27	8	7	25	646	15.624	
1964-65	148	21	267	137	76	10	59	12	23	0	23	13	789	16.413	
1965-66	224	14	191	0	14	13	19	13	26	0	19	47	580	16.993	
1966-67	259	36	0	22	372	22	157	7	89	0	46	66	1.076	18.069	
1967-68	7	143	41	51	43	129	28	158	25	0	0	22	647	18.716	
1968-69	0	12	156	119	39	50	263	5	14	0	64	78	796	19.512	
1969-70	229	91	66	31	0	52	18	8	0	0	38	0	533	20.045	
1970-71	136	0	162	29	0	122	53	71	0	0	0	16	589	20.634	
1971-72	358	154	283	50	7	97	77	38	13	0	66	153	1.296	21.930	
1972-73	131	251	151	108	23	320	35	0	40	25	0	82	1.166	23.096	
1973-74	61	232	520	0	164	97	193	21	8	13	18	0	1.327	24.423	
1974-75	223	0	0	50	21	217	23	89	90	0	55	35	803	25.226	
Media	152	95	122	91	62	72	74	49	37	12	22	51	841		

+ Valores obtenidos por correlación

Estación : CALLOSA DE ENSARRIA (11)

Provincia : Alicante

Longitud : 3° 34'

Latitud : 38° 39'

Altitud : 247 m

(Cifras en mm)

AÑO	OCT	NOV	DIC	ENE	FEB	MAR	ABR	MAY	JUN	JUL	AGO	SEP	TOTAL	TOTAL ACUMULADO	OBSERVACIONES
1945-46	60+	105+	0+	126+	8+	77+	101+	35+	10+	0+	0+	18+	540+	540	
1946-47	64+	97+	182+	114+	27+	25+	0+	20+	0+	0+	47+	65+	641+	1.181	
1947-48	7+	0+	47+	43+	201+	22+	48+	65+	0+	77+	0+	5+	518+	1.699	
1948-49	217+	0+	128+	151+	132+	62+	90+	43+	0+	10+	18+	39+	896+	2.595	
1949-50	22+	11+	162+	274	1	2	3	70	0	0	69	71	685+	3.280	
1950-51	87+	0+	2+	21+	19+	58+	149+	83+	16+	1+	11+	78+	526+	3.806	
1951-52	167+	46+	51+	81+	27+	3+	38+	1+	0+	63+	8+	76+	562+	4.368	
1952-53	37+	31+	2+	28+	37+	129+	16+	16+	44+	12+	24+	16+	392+	4.760	
1953-54	165+	105+	26+	50+	28+	52+	211+	11+	48+	29+	0+	16+	743+	5.503	
1954-55	72+	81+	61+	138	38	26	0	17	9	0	7	60	509+	6.012	
1955-56	62	61	58	192	68	15	65	48	3	0	0	2	574	6.586	
1956-57	317	51	0	59	0	20	34	60	6	0	0	46	593	7.179	
1957-58	73	223	64	71	0	19	102	0	76	0	0	6	634	7.813	
1958-59	278	197	113	22	189	61	22	80	22	0	0	96	1.090	8.903	
1959-60	53	40	17	128	12	45	16	66	116	11	11	5	520	9.423	
1960-61	26	0	197	26	6	0	0	28	17	0	2	23	505	9.928	
1961-62	188	26	13	0	83	65	34	89	33	0	3	86	620	10.548	
1962-63	161	45	26	46	11	0	29	19	2	1	0	77	417	10.965	
1963-64	1	0	182	50	52	33	34	0	28	0	13	84	477	11.442	
1964-65	57	22	283	82	31	5	22	6	31	0	5	7	561	12.003	
1965-66	181	7	88	0	11	6	11	9	29	6	18	46	412	12.415	
1966-67	203	16	0	23	193	17	56	4	45	0	23	30	610	13.025	
1967-68	17	72	27	26	30	64	19	67	19	5	4	3	353	13.378	553 (+200) §
1968-69	0	10	84	23	32	32	58	1	18	0	27	76	361	13.739	
1969-70	181	26	32	17	1	32	22	24	7	1	7	0	350	14.089	
1970-71	72	0	110	18	6	138	45	105	6	0	0	68	568	14.657	
1971-72	339	95	158	46	6	33	54	34	40	0	15	96	916	15.573	
1972-73	88	212	119	82	15	280	42	2	66	8	0	48	962	16.535	
1973-74	49	25	382	3	130	84	126	36	5	1	7	3	851	17.386	
1974-75	176	0	0	2	21	154	7	70	20	0	10	86	546	17.932	
Media	114	54	87	65	47	52	48	37	24	8	11	44	598		607 (Nueva media)

+ Valores obtenidos por correlación

§ Valores corregidos por dobles masas

Estación : BENISA (12)
Provincia : Alicante

Longitud : 3° 44'
Latitud : 38° 43'
Altitud : 254 m

(Cifras en mm)

AÑO	OCT	NOV	DIC	ENE	FEB	MAR	ABR	MAY	JUN	JUL	AGO	SEP	TOTAL	TOTAL ACUMULADO	OBSERVACIONES
1945-46	57	100	0	120	8	73	96	33	9	0	0	17	513	513	
1946-47	63	96	180	113	27	25	0	20	0	0	46	63	633	1.146	
1947-48	7	0	44	41	190	21	45	61	0	73	0	5	487	1.633	
1948-49	228	0	135	159	139	65	95	45	0	11	19	41	937	2.570	
1949-50	0	11	162	175	1	7	22	59	0	0	65	184	686	3.256	
1950-51	82	0	2	20	18	55	141	78	15	1	10	74	496	3.752	
1951-52	161	44	49	78	26	3	36	1	0	60	8	73	539	4.291	
1952-53	32	27	1	24	32	111	14	14	38	10	20	14	337	4.628	
1953-54	168	107	26	51	29	53	215	11	49	30	0	16	755	5.383	
1954-55	66	75	56	128	6	53	9	13	12	0	7	51	476	5.859	
1955-56	99	113	49	91	68	13	47	33	2	0	5	10	530	6.389	
1956-57	234	154	14	70	0	21	55	38	18	0	19	21	644	7.033	
1957-58	266	111	187	47	2	25	76	6	26	0	0	4	750	7.783	
1958-59	276	242	75	57	138	41	21	72	9	6	17	78	1.032	8.815	
1959-60	90	34	48	80	41	28	23	33	133	22	0	0	532	9.347	
1960-61	26	0	153	30	0	0	0	48	0	0	45	14	316	9.663	
1961-62	121	92	15	18	90	132	61	91	39	0	0	42	701	10.364	
1962-63	132	92	10	32	21	13	35	19	4	0	0	92	450	10.814	
1963-64	7	0	113	59	13	31	7	0	0	0	0	0	230	11.044	
1964-65	60	14	150	92	54	7	15	0	30	0	11	36	469	11.513	
1965-66	128	28	64	0	5	9	15	13	30	0	9	11	312	11.825	
1966-67	113	42	0	12	281	4	61	23	44	0	9	89	678	12.503	
1967-68	0	88	37	30	40	71	19	90	39	0	0	13	427	12.930	
1968-69	0	10	118	61	67	38	154	4	3	1	66	26	548	13.478	
1969-70	143	45	74	34	1	34	21	5	11	4	20	1	393	13.871	
1970-71	122	1	107	15	3	78	67	61	16	1	0	19	490	14.361	
1971-72	353	127	183	47	5	71	50	40	23	9	14	46	968	15.329	
1972-73	119	153	93	88	6	175	35	3	30	22	2	66	792	16.121	
1973-74	41	124	+297	2	99	55	89	29	2	5	3	1	747	16.868	
1974-75	145	1	0	18	33	153	20	71	23	0	22	15	501	17.369	
Media	111	64	81	60	48	49	51	34	20	9	14	37	579		

+ Valores obtenidos por correlación

Estación : ALMUDAINA (13)

Provincia : Alicante

Longitud : 3° 20'

Latitud : 38° 46'

Altitud : 586 m

(Cifras en mm)

AÑO	OCT	NOV	DIC	ENE	FEB	MAR	ABR	MAY	JUN	JUL	AGO	SEP	TOTAL	TOTAL ACUMULADO	OBSERVACIONES
1945-46	18+	127+	0+	94+	6+	50+	199+	147+	15+	5+	0+	31+	766+	766	748 (-18) $
1946-47	46+	147+	241+	47+	38+	94+	3+	123+	0+	0+	109+	53+	922+	1.688	900 (-22) $
1947-48	192+	21+	4+	42+	277+	80+	115+	105+	12+	42+	0+	0+	912+	2.600	890 (-22) $
1948-49	260+	0+	184+	166+	401+	137+	84+	25+	61+	0+	32+	54+	1.439+	4.039	1400 (-35) $
1949-50	0+	10+	416+	248+	4+	40+	78+	71+	4+	0+	37+	41+	972+	5.011	949 (-23) $
1950-51	52+	0+	24+	44+	20+	187+	162+	82+	12+	4+	114+	36+	748+	5.759	
1951-52	44+	23+	139+	37+	18+	8+	76+	24+	7+	49+	10+	49+	483+	6.242	
1952-53	40+	13+	6+	16+	15+	204+	11+	15+	88	8	0	7	543+	6.785	
1953-54	254	302	3	15*	43*	130	88	33	37	7	0	0	912*	7.697	(*)Compl.con Alcoy Cocentaina,Gorga Cuatretondeta
1954-55	45	10	200	246	7	98	14	31	54	0	6	68	779	8.476	
1955-56	54	105	102	300	80	25	34	29	29	18	15	6	797	9.273	
1956-57	184	140	4	117	0	25	72	82	13	0	0	14	651	9.924	
1957-58	53	296	121	69	0	0	149	64	75	0	0	57	884	10.808	
1958-59	259	116	83	18	216	121	25+	196+	6	30+	5	130+	1.561+	12.369	
1959-60	99+	75	21	113+	36+	31	48	118	127	10	0	10	823+	13.192	
1960-61	24	11	57	11	0	0	0	13	2	0	4	1	123	13.315	
1961-62	111	116	2	10	15	115+	38+	106+	38+	0+	0+	65+	651+	13.966	
1962-63	122+	71+	37+	41+	27+	1+	51+	21+	33+	15+	4+	132+	553+	14.519	
1963-64	22+	7+	193+	130+	42+	58+	32+	6+	32+	0+	26+	9+	554+	15.073	
1964-65	41	9	190	40	50	3	12	7	23	0	0	12	387	15.460	607 (+220) $
1965-66	267	28	60	0	4	0	18	20	61	0	2	35	495	15.955	
1966-67	258	15	0	21	203	32	148	10	98	0*	0	73	858*	16.813	Compl. con Alcoy,(*) Albáida, Gorga
1967-68	0	120	37	65	46	107	47	63	45	0	0	0	530	17.343	
1968-69	0	10	34	56	36	32	171	23	27	0	16	27	432	17.775	
1969-70	419	53	45	24	0	30	14	19	0	0	0	0	604	18.379	
1970-71	165	0	105	12	0	168	80	111	31	0	0	56	728	19.107	
1971-72	361	120	145	32	36	47	53	31	11	2	97	104	1.039	20.146	
1972-73	220	271	143	125	19	212	28	0	48	17	0	20	1.103	21.249	
1973-74	49	48	428	7	206	106	158	0	36	22	12	0	1.072	22.321	
1974-75	169	0	0	15	54	187	40	90	40	0	0	27	622	22.943	
Media	128	75	101	75	63	78	68	56	36	8	16	37	765		773 (nueva media)

+ Valores obtenidos por correlación

$ Valores corregidos por dobles masas

Estación : ALCOY (14)
Provincia : Alicante

Longitud : 3° 13'
Latitud : 38° 42'
Altitud : 562 m

(Cifras en mm)

AÑO	OCT	NOV	DIC	ENE	FEB	MAR	ABR	MAY	JUN	JUL	AGO	SEP	TOTAL	TOTAL ACUMULADO	OBSERVACIONES
1945-46	14+	93+	0+	70+	4+	48+	200+	98+	0+	5+	0+	24+	536+	536	556 (+ 20) §
1946-47	9+	19+	248+	53+	21+	27+	1+	111+	1+	1+	25+	40+	536+	1.072	556 (+ 20) §
1947-48	103+	21+	2+	14+	250+	28+	65+	59+	2+	41+	0+	0+	568+	1.640	589 (+ 21) §
1948-49	170+	0+	100+	99+	225+	87+	69+	26+	13+	0+	14+	15+	787+	2.427	816 (+ 29) §
1949-50	0	4	203	147	2	34	40	44	0	1	30	49	551	2.981	574 (+ 23) §
1950-51	17	0	15	29	30	148	128	64	13	0	25	37	506	3.487	525 (+ 19) §
1951-52	122	31	103	50	28	6	33	15	2	1	7	26	424	3.911	440 (+ 16) §
1952-53	20	12	8	6	8	77	11	18	37	19	3	7	226	4.137	234 (+ 8) §
1953-54	138	105	28	5	27	84	265	24	33	1	0	1	711	4.848	737 (+ 26) §
1954-55	21	4	144	289	17	29	10	4	1	0	6	101	626	5.474	649 (+ 23) §
1955-56	13	47	39	157	40	20	55	28	8	1	4	8	420	5.894	436 (+ 16) §
1956-57	97	75	7	70	6	18	81	35	20	3	0	49	461	6.355	478 (+ 17) §
1957-58	96	103	152	38	1	2	34	35	93	0	0	10	564	6.919	585 (+ 21) §
1958-59	258	240	103	22	148	9	12	114	31	18	6	99	1.060	7.979	1099 (+ 39) §
1959-60	74	48	23	58	25	61	41	3	106	2	6	6	453	8.432	470 (+ 17) §
1960-61	101	30	26	16	5	4	0	175	12	0	0	61	430	8.862	
1961-62	151+	28+	7+	6+	62+	78+	27+	45+	27+	0+	0+	17+	488+	9.350	
1962-63	130+	10+	16+	22+	16+	0+	40+	5+	2+	12+	7+	155+	417+	9.767	
1963-64	10+	9+	163+	117+	37+	37+	33+	0+	36+	0+	0+	0+	441+	10.208	
1964-65	63+	17+	343+	47+	49+	11+	48+	16+	22+	0+	0+	12+	628+	10.836	
1965-66	143	105	30	0	0	6	38	14	51	7	11	24	429	11.265	
1966-67	193	7	2	19	79	20	91	5	73	0	21	29	539	11.804	
1967-68	1	92	175	62	39	87	30	48	43	0	16	2	595	12.399	
1968-69	0	21	42	31	34	27	62	22	37	3	31	51	361	12.760	
1969-70	215	22	33	26	0	30	23	8	23	6	4	1	391	13.151	
1970-71	105	1	87	23	4	110	75	83	14	2	4	44	552	13.703	
1971-72	226	91	113	45	30	42	31	43	15	2	25	72	735	14.438	
1972-73	116	183	72	52	23	118	20	8	45	30	0	17	684	15.122	
1973-74	21	18	221	2	139	90	105	4	24	29	18	6	677	15.799	
1974-75	107	0	0	11	13	155	35	96	54	2	13	22	508	16.307	
Media	91	48	84	53	45	50	57	42	28	6	9	33	544		556 (nueva media)

+ Valores obtenidos por correlación

§ Valores corregidos por dobles masas

Estación : GORGA (15)

Provincia : Valencia

Longitud : 3° 20'

Latitud : 38° 43'

Altitud : 545 m

(Cifras en mm)

AÑO	OCT	NOV	DIC	ENE	FEB	MAR	ABR	MAY	JUN	JUL	AGO	SEP	TOTAL	TOTAL ACUMULADO	OBSERVACIONES
1945-46	15	105	0	77*	5	53	222	114	0	4	0*	25*	620*	620	(*)Compl. con Cocentaina, Albaida
1946-47	10	21	277	59	23	30	1	124	1	1	28	45	620	1.240	
1947-48	136	27	2	17	328	36	85	76	3	52	0	0	762	2.002	
1948-49	213	0	126	121	283	109	87	33	16	0	18	18	1.024	3.026	
1949-50	3	3	325	249	1	13	25	38	0	0	13	68	738	3.764	
1950-51	46	0	7	8	11	100	123	64	12	0	13	32	416	4.180	
1951-52	129	19	120	49	31	1	15	13	3	5	3	26	414	4.594	
1952-53	28	2	4	3	8	196	16	32	73	15	3	0	380	4.974	
1953-54	192	292	20	37	68	107	269	23	22	3	0	3	1.036	6.010	
1954-55	26	29	175	195	20	54	0	10	17	15	11	56	608	6.618	
1955-56	35	70	56	329	77	21	24	29	12	0	0	2	655	7.273	
1956-57	163	114	2	124	0	17	64	69	6	8	0	44	611	7.884	
1957-58	109	203	128	58	0	1	98	54	45	0	0	6	702	8.586	
1958-59	465	151	71	31	222	56	13	164	0	20	7	118	1.318	9.904	
1959-60	74	62	0	126	14	54	57	4	204	0	0	0	595	10.499	
1960-61	28	0	162	22	0	0	0	42	5	0	0	67	326	10.825	
1961-62	183	34	8	6	75	95	33	55	33	0	0	21	543	11.368	
1962-63	133	10	17	24	17	0	42	5	2	12	7	159	428	11.796	
1963-64	11	9	173	124	39	39	34	0	38	0	0	0	467	12.263	
1964-65	77	21	420	58	60	14	59	19	26	0	0	15	769	13.032	
1965-66	201	31	50	0	10	0	20	25	64	0	20	21	442	13.474	
1966-67	268	3	0	40	110	37	111	3	84	0	0	54	710	14.184	
1967-68	0	65	34	56	37	87	29	43	34	0	23	3	411	14.595	
1968-69	0	25	53	61	23	30	119	10	45	5	19	34	424	15.019	
1969-70	260	50	60	16	0	35	20	17	17	0	0	0	475	15.494	
1970-71	111	0	88	12	0	185	59	99	2	0	0	73	629	16.123	
1971-62	401	100	132	59	24	31	28	22	15	4	69	72	957	17.080	
1972-73	142	171	84	111	7	137	23	0	33	0	7	15	730	17.810	
1973-74	24	22	378	0	7	119	111	0	16	5	22	5	709	18.519	
1974-75	166	0	0	9	16	197	30	122	39	0	9	19	607	19.126	
Media	122	55	99	69	51	62	61	44	29	5	9	33	638		

+ Valores obtenidos por correlación

Estación: COCENTAINA (16)
Provincia : Alicante

Longitud : 3° 15'
Latitud : 38° 45'
Altitud : 434 m

(Cifras en mm)

AÑO	OCT	NOV	DIC	ENE	FEB	MAR	ABR	MAY	JUN	JUL	AGO	SEP	TOTAL	TOTAL ACUMULADO	OBSERVACIONES
1945-46	15+	104+	0+	77	5	41	163	121	12	4+	0+	25+	614+	614	
1946-47	37	119	195	38	31	76	2	100	0	0	88	43	729	1.343	
1947-48	156	17	3	34	225	65	93	85	10	34	0	0	722	2.065	
1948-49	205	0	146	131	317	108	66	20	48	0	25	43	1.109	3.174	
1949-50	0	8	336	201	3	32	63	57	3	0	30	33	766	3.940	
1950-51	42	0	19	35	16	159	130	66	10	3	92	29	601	4.541	
1951-52	37	19	117	31	15	7	64	20	6	41	8	41	406	4.947	
1952-53	33	11	5	14	13	169	9	13	128	33	6	16	450	5.397	
1953-54	184	188	0	19	40	62	190	12	37	22	25	0	769	6.166	
1954-55	23	2	201	108	15	61	24	23	20	25	5	33	530	6.696	
1955-56	29	66	83	249	52	21	20	31	19	28	8	31	637	7.333	
1956-57	161	69	8	83	4	24	49	78	18	7	0	25	526	7.859	
1957-58	99	144	124	59	5	12	104	57	46	0	0	39	689	8.548	
1958-59	366	111	36	26	232	70	19	151	59	25	4	100	1.199	9.747	
1959-60	79	46	31	90	29	66	19	43	244	4	0	5	656	10.403	
1960-61	53	4	133	19	4	2	5	39	12	7	1	57	336	10.739	
1961-62	141	40	9	6	38	94	31	86	32	0	0	53	530	11.269	
1962-63	101	59	31	34	22	1	42	17	27	12	3	109	458	11.727	
1963-64	19	6	164	110	36	49	27	5	27	0	20	7	470	12.197	
1964-65	74+	20+	403+	56+	58+	14+	57+	18+	25+	0+	0+	10	739+	12.936	
1965-66	122	25	39	0	6	17	8	22	34	2	6	12	293	13.229	
1966-67	260+	3+	0+	39+	107+	36+	107+	3+	82+	0+	0+	53+	690+	13.919	
1967-68	0+	66+	34+	57+	16	90	27	44+	35+	0+	23+	3+	447+	14.366	
1968-69	0+	4	54	17	30	32+	129+	11+	49+	6+	21+	37+	458+	14.824	
1969-70	275+	53+	63+	17+	0+	37+	21+	18+	18+	0+	0+	0+	502+	15.326	
1970-71	110+	0+	87+	12+	0+	183+	59+	98+	2+	0+	0+	72+	622+	15.948	
1971-72	382+	95+	126+	56+	23+	29+	27+	21+	15+	4+	66+	69+	912+	16.860	
1972-73	137+	166+	81+	107+	7+	133+	22+	0+	32+	0+	7+	15+	707+	17.567	
1973-74	23+	21+	367+	0+	7+	116+	108+	0+	16+	5+	22+	5+	689+	18.256	
1974-75	165+	0+	0+	9+	16+	195+	30+	121+	39+	0+	9+	19+	603+	18.859	
Media	111	49	97	58	46	67	57	46	37	8	15	33	629		

+ Valores obtenidos por correlación

Estación : OLLERIA (17)

Provincia : Valencia

Longitud : 3° 8'

Latitud : 38° 55'

Altitud : 285 m

(Cifras en mm)

AÑO	OCT	NOV	DIC	ENE	FEB	MAR	ABR	MAY	JUN	JUL	AGO	SEP	TOTAL	TOTAL ACUMULADO	OBSERVACIONES
1945-46	10+	64+	6+	91+	9+	32+	119+	64+	5+	0+	3+	24+	429+	429	
1946-47	40+	100+	143+	45+	17+	28+	2+	57+	0+	0+	21+	44+	499+	928	
1947-48	89+	2+	10+	14+	197+	23+	78+	117+	14+	30+	0+	5+	581+	1.509	
1948-49	164+	0+	129+	115+	196+	119+	73+	0+	40+	0+	54+	35+	930+	2.439	
1949-50	0+	3+	174+	106	0	22	20	69	0	0	18	48	529+	2.968	
1950-51	35	23	13	10	0	151	154	95	5	3	30	35	554	3.522	
1951-52	81	25	140	19	28	8	55	12	4	17	12	17	418	3.940	
1952-53	41	0	18	16	9	161	17	9	62	30	0	8	371	4.311	
1953-54	247	227	0	12	58	46	170	14	38	0	0	0	812	5.123	
1954-55	8	0	45	77	11	51	5	10	0	0	77	49	333	5.456	
1955-56	0	92	42	105	74	14	0	45	14	0	0	6	392	5.848	
1956-57	253	0	0	118	0	0	83	86	60	0	0	0	600	6.448	
1957-58	213	77	35	38	0	0	125	0	57	0	0	3	548	6.996	
1958-59	392	71	36	37	146	40	6	258	0	0	0	94	1.080	8.076	
1959-60	102	0	0	132	0	106	27	47	97	0	0	0	511	8.587	
1960-61	30	0	143	0	0	0	0	63	0		0	42	278	8.865	
1961-62	137	0	0	0	0	101	17	94	0	0	0	48	397	9.262	
1962-63	91	41	0	72	0	0	0	0	0	0	0	182	386	9.648	
1963-64	0	0	120	120	10	43	0	0	0	0	0	0	293	9.941	
1964-65	138	26	284	36	29	0	51	26	43	0	0	0	633	10.574	
1965-66	217	22	60	2	0	0	16	0	56	7	31	0	411	10.985	
1966-67	176	0	0	13	109	19	139	0	69	0	5	0	530	11.515	
1967-68	0	99	4	46	55	102	21	39	33	0	0	0	399	11.914	
1968-69	0	0	0	46	41	34	135	18	0	0	80	45	399	12.313	
1969-70	140	59	0	0	0	50	22	11	13	0	4	0	2299	12.612	
1970-71	88	0	78	18	0	179	77	74	16	0	0	51	581	13.193	
1971-72	251	37	128	46	33	14	58	8	21	0	65	69	730	13.923	
1972-73	144	209	78	17	0	108	21	0	23	0	0	24	624	14.547	
1973-74	41	5	196	0	88	141	151	0	37	0	9	0	668	15.215	
1974-75	46	0	0	8	0	145	30	61	47	0	28	9	374	15.589	
	106	39	63	45	37	58	56	43	25	3	15	28	520		

+ Valores obtenidos por correlación

Estación : BENIATJAR "LES PLANISES" (18)

Provincia : Valencia

Longitud : 3° 16'

Latitud : 38° 51'

Altitud : 396 m

(Cifras en mm)

AÑO	OCT	NOV	DIC	ENE	FEB	MAR	ABR	MAY	JUN	JUL	AGO	SEP	TOTAL	TOTAL ACUMULADO	OBSERVACIONES
1945-46	0	115	0	115*	9	39	270	52	14	0	6	14*	634*	634	(*)Compl. con Ontenniente, Ayelo
1946-47	54+	135+	194+	60+	23+	37+	2+	77+	0+	0+	28+	59+	670+	1.304	
1947-48	120+	3+	14+	20+	266+	37	115	139	0	39	0	3	778+	2.082	
1948-49	299	0	139	192	257	159	82	0	16	0	29	58	1.231	3.313	
1949-50	0	9	316	325	0	45	24	120	0	0	13	82	934	4.247	
1950-51	64	0	35	4	0	152	189	77	0	0	32	15	568	4.815	
1951-52	69	34	132	69	33	5	93	2	4	19	12	15	487	5.302	
1952-53	28	28	12	11	24	255	90	25	33	19	0	0	525	5.827	
1953-54	280	605	31	30	47	139	308	18	25	0	0	0	1.483	7.310	
1954-55	31	0	12	28	30	59*	20	39	50	0	60	520	849	8.159	
1955-56	9	135	22	28	19	16	21*	33	25	0	30	8	346	8.505	
1956-57	248	144	0	113	28	15	27	112	26	0	30	21	764	9.269	
1957-58	308	44	131	94	4	10	78	34	89	0	0	25	817	10.086	
1958-59	588	167	87	39	285	50	27	264	12	23	4	129	1.675	11.761	
1959-60	111	59	22	157	50	60	19	49	258	20	1	5	811	12.572	
1960-61	46	6	20	6	1	2	0	75	1	8	0	20	185	12.757	
1961-62	107	120	17	1	34	120	42	129	53	0	3	41	667	13.424	
1962-63	126	66	12	59	15	0	27	28	37	12	30	88	500	13.924	
1963-64	0	27	217	139	21	65	25	0	30	5	0	0	529	14.453	
1964-65	72	27	221	47	36	16	57	31	57	0	8	0	572	15.025	
1965-66	369	34	43	0	0	3	19	13	54	6	6	16	563	15.588	
1966-67	239	11	0	29	172	18*	62	0	51*	0	51	37	670	16.258	
1967-68	0	216	29	52	64	117	46	78	44	0	6	0	652	16.910	
1968-69	0	13	46	94	40	48	226	25	40	0	69	74	675	17.585	
1969-70	330	58	47	31	0	45	26	19	8	1	14	0	579	18.164	
1970-71	98	0	92	12	0	61	148	95	6	4	0	60	576	18.740	
1971-72	349	96	73	47	45	54	37	32	33	0	56	101	923	19.663	
1972-73	251	257	134	99	15	290	28	0	38	21	1	21	1.155	20.818	
1973-74	51	37	360	4	170	98	167	5	44	22	13	27	998	21.816	
1974-75	120	0	0	20	7	171	58	89	43	11	24	8	551	22.367	
Media	146	82	82	64	67	73	78	55	36	7	18	48	746		

+ Valores obtenidos por correlación

Estación : MONTICHELVO (19)
Provincia : Valencia

Longitud : 3° 21'
Latitud : 38° 53'
Altitud : 257 m

(Cifras en mm)

AÑO	OCT	NOV	DIC	ENE	FEB	MAR	ABR	MAY	JUN	JUL	AGO	SEP	TOTAL	TOTAL ACUMULADO	OBSERVACIONES
1945-46	18+	61+	10+	127+	7+	43+	182+	74+	8+	0+	20+	1+	548+	548	
1946-47	47+	106+	168+	63+	25+	38+	4+	65+	0+	8+	50+	59+	631+	1.179	
1947-48	96+	4+	11+	21+	227+	25+	90+	143+	30+	13+	0+	10+	670+	1.849	
1948-49	216+	0+	96+	146+	212+	122+	105+	32+	35+	0+	41+	20+	1.025+	2.874	
1949-50	0+	8+	197+	207+	3+	41+	10+	80+	2+	0+	9+	65+	621+	3.495	
1950-51	40+	3+	28+	24+	11+	122+	179+	48	0	0	8	33	580+	4.075	
1951-52	125	41	169	43	36	3	34	48	0	0	0	30	529	4.604	
1952-53	31	22	0	26	12	240	14	22	65	40	0	0	472	5.076	
1953-54	298	440	0	0	25	62	21	0	0	8	0	0	854	5.930	
1954-55	22	0	70	122	7	85	0	28	7	0	53	32	426	6.356	
1955-56	37	178	0	154	103	17	42	28	16	0	13	0	588	6.944	
1956-57	217	103	0	111	0	0	0	90	15	0	0	0	536	7.480	
1957-58	252	131	102	72	23	8	132	20	67	0	0	0	807	8.287	
1958-59	389	161	100	10	268	67	14	177	0	0	7	84	1.277	9.564	
1959-60	107	45	0	82	19	26	13	33	202	0	0	0	527	10.091	
1960-61	29	0	115	11	0	0	0	25	0	0	0	14	194	10.285	
1961-62	77	187	5	0	47	88	54	129	35	0	0	71	693	10.978	
1962-63	81	43	5	26	12	0	18	0	26	0	0	112	323	11.301	
1963-64	0	0	154	135	12	22	0	0	0	0	0	0	323	11.624	
1964-65	76	30	321	50	36	7	45	7	0	0	0	0	572	12.196	
1965-66	275	25	22	0	0	0	0	0	24	25	0	7	378	12.574	
1966-67	125	4	0	28	233	28	62	18	26	0	17	48	589	13.163	
1967-68	0	285	17	45	52	169	42	102	11	0	0	0	723	13.886	
1968-69	0	0	0	52	9	11	158	9	7	0	25	45	316	14.202	
1969-70	213	61	14	9	0	26	11	0	10	0	0	0	344	14.546	
1970-71	71+	4+	89+	19+	3+	143+	66+	64+	19+	0+	5+	65+	548+	15.094	568 (+20) §
1971-72	273+	64+	108+	44+	32+	57+	41+	41+	13+	11+	56+	94+	836+	15.930	866 (+30) §
1972-73	146	157	71	27	7	187	22	7	52	14	16	15	720	16.650	746 (+26) §
1973-74	43	18	228	2	115	92	75	4	44	11	18	5	656	17.306	680 (+24) §
1974-75	81	0	0	11	13	139	41	72	50	9	44	15	478	17.784	
Media	113	73	70	56	52	62	49	46	25	5	13	28	593		596 (nueva media)

+ Valores obtenidos por correlación

§ Valores corregidos por dobles masas

Estación : ONTENIENTE "COLEGIO" (20)
Provincia : Valencia

Longitud : 3° 5'
Latitud : 38° 49'
Altitud : 350 m

(Cifras en mm)

AÑO	OCT	NOV	DIC	ENE	FEB	MAR	ABR	MAY	JUN	JUL	AGO	SEP	TOTAL	TOTAL ACUMULADO	OBSERVACIONES
1945-46	18	60	10	126	7	43	181	73	8	0	20	1	547	547	
1946-47	46	104	165	62	25	37	4	64	0	8	49	58	622	1.169	
1947-48	94	4	11	20	222	24	89	140	30	13	0	10	657	1.826	
1948-49	206	0	91	139	202	116	100	31	34	0	39	19	977	2.803	
1949-50	0	8	194	204	3	40	10	79	2	0	9	64	613	3.416	
1950-51	40	3	28	24	11	121	177	109	10	2	30	21	576	3.992	
1951-52	82	28	134	46	26	8	77	10	11	17	24	18	481	4.473	
1952-53	45	22	15	8	22	195	24	5	42	42	4	7	431	4.904	
1953-54	220	269	6	17	47	105	229	11	49	29	0	2	984	5.888	
1954-55	26	4	79	80	8	50	10	28	9	9	59	18	380	6.268	
1955-56	20	88	60	186	63	24	33	26	36	27	14	33	610	6.878	
1956-57	166	67	8	71	8	16	52	101	28	0	7	35	559	7.437	
1957-58	137	82	69	66	4	7	113	44	51	0	17	7	597	8.034	
1958-59	393	47	66	26	204	41	6	258	0	11	10	72	1.134	9.168	
1959-60	72	32	27	102	27	45	14	26	147	1	2	2	497	9.665	
1960-61	69	3	84	10	3	2	2	69	10	22	2	33	309	9.974	
1961-62	83	86	17	3	37	99	45	80	46	4	1	36	537	10.511	
1962-63	108	57	17	46	22	0	32	12	48	26	8	100	476	10.987	
1963-64	4	8	178	64	21	46	15	6	39	0	52	6	439	11.426	
1964-65	32	22	237	28	45	10	50	27	26	0	8	15	500	11.926	
1965-66	191	21	67	2	11	4	23	13	82	2	39	22	477	12.403	
1966-67	238	5	1	21	116	9	144	29	59	0	20	11	653	13.056	
1967-68	0	206	17	40	43	77	31	50	50	0	28	2	544	13.600	
1968-69	0	16	27	65	39	36	109	41	47	8	32	44	496	14.096	
1969-70	348	38	18	14	0	38	17	20	15	0	6	5	519	14.615	
1970-71	71	4	89	19	3	142	66	64	19	0	5	65	547	15.162	
1971-72	263	62	104	42	31	55	40	40	13	11	54	91	806	15.968	
1972-73	142	153	69	26	7	182	21	7	50	14	16	15	702	16.670	
1973-74	42	18	224	2	113	90	74	4	43	11	18	5	644	17.314	
1974-75	83	0	0	11	13	142	42	73	51	9	45	15	484	17.798	
Media	108	50	70	52	46	60	61	51	35	9	21	28	593		

+ Valores obtenidos por correlación

Estación : AYELO DE MALFERIT (21)
Provincia : Valencia

Longitud : 3° 6'
Latitud : 38° 53'
Altitud : 282 m

(Cifras en mm)

AÑO	OCT	NOV	DIC	ENE	FEB	MAR	ABR	MAY	JUN	JUL	AGO	SEP	TOTAL	TOTAL ACUMULADO	OBSERVACIONES
1945-46	12	74	6	105	9	37	137	73	5	0	3	27	488	488	
1946-47	45	112	161	50	19	31	2	64	0	0	23	49	556	1.044	
1947-48	98	1	11	15	217	25	85	129	15	33	0	5	635	1.679	
1948-49	173	0	136	121	206	125	77	0	42	0	57	37	974	2.653	
1949-50	0	3	193	182	3	26	17	69	4	0	25	63	585	3.238	
1950-51	37	1	31	14	8	103	174	79	15	5	59	34	560	3.798	
1951-52	66	28	127	23	19	7	60	32	11	7	22	25	427	4.225	
1952-53	47	12	2	24	9	129	17	10	92	30	0	11	383	4.608	
1953-54	190	258	5	7	48	55	207	16	20	3	0	3	812	5.420	
1954-55	18	0	50	63	118	41	11	17	5	2	61	36	422	5.842	
1955-56	0	88	35	151	65	16	29	25	22	20	11	27	489	6.331	
1956-57	177	59	6	82	15	14	64	88	31	1	10	29	576	6.907	
1957-58	187	73	44	56	2	7	113	39	58	0	35	9	623	7.530	
1958-59	353	50	68	29	175	44	33	215	23	11	7	86	1.094	8.624	
1959-60	99	21	19	96	26	66	28	61	130	9	0	0	555	9.179	
1960-61	62	2	110	12	2	3	3	78	12	12	6	41	343	9.522	
1961-62	109	174	21	4	27	85	34	92	43	3	0	33	625	10.147	
1962-63	84	73	25	34	17	0	25	4	17	6	11	73	369	10.516	
1963-64	1	8	129	60	21	44	22	11	12	16	80	20	424	10.940	
1964-65	51	28	266	27	21	18	50	29	27	0	0	8	525	11.465	
1965-66	195	20	60	3	6	1	17	11	59	3	46	8	429	11.894	
1966-67	193+	0+	0+	14+	120+	21+	153+	0+	76+	0+	6+	0+	582+	12.476	
1967-68	0+	109+	4+	51+	60+	112+	23+	43+	36+	0+	0+	0+	467+	12.943	
1968-69	0+	0+	0+	54+	48+	40+	158+	21+	0+	0+	54+	53+	467+	13.410	
1969-70	201+	85+	0+	0+	0+	72+	32+	16+	19+	0+	5+	0+	429+	13.839	
1970-71	35+	0+	84+	19+	0+	193+	83+	80+	17+	0+	0+	55+	627+	14.466	
1971-72	278+	39+	142+	51+	37+	16+	64+	9+	23+	0+	72+	76+	808+	15.274	
1972-73	165+	239+	89+	19+	0+	124+	24+	0+	27++	0+	0+	27+	715+	15.989	
1973-74	46+	6+	221+	0+	99+	159+	170+	0+	42+	0+	11+	0+	754+	16.743	
1974-75	55+	0+	0+	9+	0+	173+	36+	73+	56+	0+	33+	11+	445+	17.188	
Media	99	52	68	46	47	60	65	46	31	6	21	28	573		

+ Valores obtenidos por correlación

Estación : PANTANO DE BENIARES (22)

Provincia : Alicante

Longitud : 3° 20'

Latitud : 38° 49'

Altitud : 296 m

(Cifras en mm)

AÑO	OCT	NOV	DIC	ENE	FEB	MAR	ABR	MAY	JUN	JUL	AGO	SEP	TOTAL	TOTAL ACUMULADO	OBSERVACIONES
1945-46	12+	76+	6+	108+	9+	38+	140+	75+	5+	0+	3+	28+	500+	500	
1946-47	46+	114+	164+	51+	19+	31+	2+	65+	0+	0+	23+	58+	566+	1.066	
1947-48	99+	2+	11+	15+	220+	25+	86+	130+	15+	33+	0+	5+	644+	1.710	
1948-49	173+	0+	136+	121+	207+	125+	77+	0+	42+	0+	58+	37+	976+	2.686	
1949-50	0*	7*	234*	8	1	20	27	65	10	0	8	96	476*	3.162	(*) Compl.con Ayelo Onteniente, Beniatjar
1950-51	34	0	27	10	9	130	96	54	7	0	23	21	591	3.753	
1951-52	107	14	102	36	26	4	23	10	7	29	0	38	396	4.149	
1952-53	31	17*	5	16	13	189	18	17	104	22	0	6	438*	4.587	
1953-54	223	429	10	29	17	91	177	8	35	1	0	0	1.020	5.607	
1954-55	0	0	102	125	14	68	0	30	1	0	68	36	444	6.051	
1955-56	37	100	73	195	57	17	1	31	7	0	0	9	527	6.578	
1956-57	151	101	11	109	0	9	50	59	17	0	11	31	549	7.127	
1957-58	132	176	95	41	5	9	87	46	47	0	3	46	687	7.814	
1958-59	298	135	6	16	216	35	19	15	3	12	17	79	989	8.803	
1959-60	77	35	22	70	26	53	26	33	161	18	0	9	530	9.333	
1960-61	51	11	129	11	4	0	6	45	15	5	3	31	311	9.644	
1961-62	173	65	17	4	31	72	21	96	29	0	2	34	544	10.188	
1962-63	99	59	10	41	25	0	25	11	46	10	0	92	418	10.606	
1963-64	4	1	174	139	18	48	20	9	12	0	0	7	432	11.038	
1964-65	111	27	322	47	21+	13	51+	29+	30	0+	0+	8+	536+	11.574	
1965-66	266	0	26	0	14	2	17	19	65	9*	24*	14	416*	11.990	
1966-67	70	0+	0+	15+	149	22	144	27	78+	0+	0	35	592+	12.582	
1967-68	0*	162	17*	81	52	93	33+	39	30	0	16	0	523*	13.105	
1968-69	0	9*	18*	60	24	33	148	25	24	1	59*	45	446*	13.551	
1969-70	295	48	50	30	2	42	23	31	10	0	0	1	532	14.083	
1970-71	118	1	104	19	21	86	115	91	15	2	9	43	624	14.707	595 (-29) §
1971-72	324	103	161	48	34	46	44	24	16	1	80	101	982	15.689	937 (-45) §
1972-73	249	245	151	94	8	223	30	3	30	20	1	13	1.067	16.756	1018 (-49) §
1973-74	34	26	332	5	273	82	134	4	44	23	10	0	967	17.723	923 (-44) §
1974-75	134	0	0	15	7	205	31	67	54	1	17	12	543	18.266	
Media	110	65	84	52	51	60	56	43	32	6	15	31	609		605 (nueva media)

+ Valores obtenidos por correlación

§ Valores corregidos por dobles masas

Estación : VILLENA (23)

Provincia : Alicante

Longitud : 2° 49' E

Latitud : 38° 38'

Altitud : 505 m

(Cifras en mm)

AÑO	OCT	NOV	DIC	ENE	FEB	MAR	ABR	MAY	JUN	JUL	AGO	SEP	TOTAL	TOTAL ACUMULADO	OBSERVACIONES
1945-46	16	22	14	36	0	37	194	77	4	0	0	28	428	428	485 (+57) §
1946-47	57	81	51	16	19	34	8	55	0	2	51	10	384	812	435 (+51) §
1947-48	75	26	0	24	47	16	57	33	29	22	0	2	331	1.143	375 (+44) §
1948-49	82	0	14	26	105	40	33	21	62	0	25	10	418	1.561	474 (+56) §
1949-50	67	16	68	55	0	0	13	78	0	0	26	39	362	1.923	410 (+48) §
1950-51	28	0	7	41	11	26	73	70	20	0	49	39	364	2.287	412 (+48) §
1951-52	71	18	72	0	20	2	43	15	10	10	68	65	394	2.681	
1952-53	40	5	17	0	5	35	21	0	54	65	0	10	252	2.933	
1953-54	113	16	7	2	12	23	68	2	24	13	5	0	285	3.218	323 (+38) §
1954-55	23	4	42	15	10	0	16	13	12	0	4	62	201	3.419	228 (+27) §
1955-56	11	19	18	94	27	34	25	38	9	15	0	58	348	3.767	394 (+46) §
1956-57	38	27	9	24	7	5	34	107	48	0	13	0	312	4.079	353 (+41) §
1957-58	114	25	10	15	0	11	20	58	22	0	10	0	285	4.364	323 (+38) §
1958-59	140	15	63	21	81	71	16	74	13	13	0	152	659	5.023	747 (+88) §
1959-60	41	8	25	62	19	41	14	49	81	0	7	14	361	5.384	
1960-61	64	8	71	17	0	4	14	72	28	0	21	63	362	5.746	
1961-62	39	39	0	5	0	51	39	80	43	0	15	119	430	6.176	
1962-63	76	65	23	37	38	4	36	23	15	37	44	59	457	6.633	
1963-64	10	16	103	18	8	32	56	30	125	0	0	35	433	7.066	
1964-65	17	15	125	8	28	18	33	35	29	3	4	18	333	7.399	
1965-66	117	35	14	30	17	0	55	19	78	0	17	28	410	7.809	
1966-67	140	8	0	16	34	12	66	14	27	0	95	0	412	8.221	
1967-68	0	86	12	31	26	54	25	9	63	0	10	0	316	8.537	
1968-69	0	42	35	30	35	29	38	21	41	0	11	43	325	8.862	
1969-70	89	38	2	29	0	23	23	3	8	0	4	0	219	9.081	
1970-71	54	5	59	34	1	70	110	49	16	36	0	74	508	9.589	
1971-72	134	59	65	20	2	42	18	59	11	5	36	74	545	10.134	
1972-73	135	130	20	3	10	86	31	16	57	0	37	10	535	10.669	
1973-74	36	2	73	3	67	63	97	6	49	12	28	31	467	11.136	
1974-75	58	3	0	2	34	138	14	75	63	0	40	45	472	11.608	
Media	63	28	35	24	22	33	43	40	35	8	21	36	387		Nueva media 407

+ Valores obtenidos por correlación

§ Valores corregidos por dobles masas

Estación : BENEJAMA (24)

Provincia : Alicante

Longitud : 2° 55'

Latitud : 38° 42'

Altitud : 592 m

(Cifras en mm)

AÑO	OCT	NOV	DIC	ENE	FEB	MAR	ABR	MAY	JUN	JUL	AGO	SEP	TOTAL	TOTAL ACUMULADO	OBSERVACIONES
1945-46	22	44	6	59	1	33	152	120	1	0	0	15	453	453	
1946-47	26	50	124	32	36	40	3	100	0	4	33	30	478	931	
1947-48	77	4	15	0	173	13	46	60	55	18	0	3	464	1.395	
1948-49	176	0	51	60	159	41	53	18	67	0	31	10	666	2.061	
1949-50	0	5	101	120	0	4	7	50	0	23	52	13	375	2.436	
1950-51	23	0	26	9	13	51	118	80	19	0	50	41	430	2.866	
1951-52	41	50	80	19	12	5	38	67	20	39	59	11	441	3.307	
1952-53	54	1	15	0	5	33	11	19	79	31	0	8	256	3.563	
1953-54	123	36	4	2	35	76	202	23	37	0	0	0	538	4.101	
1954-55	5	0	55	36	15	23	15	12	36	11	19	66	293	4.394	
1955-56	2	36	45	219	38	38	27	25	7	32	0	39	508	4.902	
1956-57	65	45	5	29	6	32	28	120	15	0	0	9	354	5.256	
1957-58	111	77	50	32	0	12	40	45	21	0	1	5	394	5.650	
1958-59	181	8	58	25	118	61	10	124	13	5	1	120	724	6.374	
1959-60	103	22	11	64	27	41	62	22	132	0	46	0	530	6.904	
1960-61	88	23	124	7	0	0	13	71	11	32	11	54	434	7.338	
1961-62	70	43	7	0	58	39	55	51	43	1	12	71	450	7.788	
1962-63	42	41	24	15	16	0	41	37	27	53	0	67	363	8.151	
1963-64	2	4	114	18	22	30	38	3	75	0	0	54	360	8.511	
1964-65	11	18	333	9	16	15	36	26	36	2	1	43	546	9.057	
1965-66	110	10	81	0	4	0	87	6	64	23	15	27	427	9.484	404 (-23) §
1966-67	192	0	0	18+	77+	7+	102+	23+	49+	6+	43+	2+	472+	9.956	447 (-27) §
1967-68	0	110	84	25	45	54	29	21	78	0	2	0	448	10.404	424 (-24) §
1968-69	0	29	45	54	29	38	89	22	34	0	0	72	415	10.819	393 (-22) §
1969-70	152	48	11	34	0	29	22	9	18	16	0	0	339	11.158	321 (-18) §
1970-71	56	4	48	24	1	154	60	81	13	5	0	65	511	11.669	484 (-27) §
1971-72	175	67	115	45	23	16	30	45	5	0	71	37	629	12.298	596 (-33) §
1972-73	130	164	70	34	8	138	27	11	107	0	10	12	641	12.939	607 (-34) §
1973-74	47	0	210	4	139	88	95	4	31	3	79	17	717	13.656	679 (-38) §
1974-75	80	0	0	4	17	183	25	81	86	7	32	15	530	14.186	
Media	72	31	64	33	36	43	52	46	39	10	19	30	473		462 (nueva media)

+ Valores obtenidos por correlación § Valores corregidos por dobles masas

Estación : FUENTE LA HIGUERA (25)
Provincia : Valencia

Longitud : 2° 48' E
Latitud : 38° 48'
Altitud : 536 m

(Cifras en mm)

AÑO	OCT	NOV	DIC	ENE	FEB	MAR	ABR	MAY	JUN	JUL	AGO	SEP	TOTAL	TOTAL ACUMULADO	OBSERVACIONES
1945-46	9	38	10	75	0	57	236	55	6	0	0	57	543	543	
1946-47	33	69	101	37	33	50	4	141	0	12	97	102	679	1.222	
1947-48	68	8	10	11	130	38	68	154	80	17	97	0	671	1.893	
1948-49	93	12	79	38	193	70	79	13	43	0	0	7	627	2.520	
1949-50	5	7	110	135	0	28	7	81	0	0	7	29	409	2.929	
1950-51	52	0	8	25	5	59	176	49	24	2	22	30	452	3.381	
1951-52	41	19	100	14	0	8	79	37	4	14	32	5	353	3.734	
1952-53	40	12	12	11	16	119	15	15	87	45	0	0	372	4.106	
1953-54	166	118	6	3	33	98	155	27	74	2	0	33	715	4.821	
1954-55	8	0	14	23	11	27	11	17	29	24	5	14	183	5.004	
1955-56	0	21	42	164	44	40	33	27	12	26	5	47	461	5.465	
1956-57	90	31	5	36	23	23	46	124	36	12	5	14	445	5.910	
1957-58	123	40	29	45	0	14	68	95	38	0	3	20	475	6.385	
1958-59	222	22	42	39	128	74	23	137	15	15	13	74	804	7.189	
1959-60	77	14	26	50	26	39	10	53	66	0	0	3	364	7.573	
1960-61	76	6	78	17	0	7	12	44	21	41	16	44	362	7.915	
1961-62	36	39	12	4	24	51	38	68	58	5	4	76	415	8.330	
1962-63	39	48	27	35	22	0	36	10	34	37	9	147	444	8.774	
1963-64	12	8	88	25	27	52	4	38	88	0	2	5	349	9.123	
1964-65	23	17	171	15	18	25	33	33	24	3	0	24	386	9.509	
1965-66	143	36	29	28	11	2	39	11	91	0	0	55	445	9.954	
1966-67	173	4	0	16	72	8	96	54	50	0	19	6	498	10.452	
1967-68	11	164	7	30	88	70	30	33	73	0	6	6	518	10.970	
1968-69	0	25	28	60	38	7	95	40	36	0	33	106	468	11.438	
1969-70	150	35	9	39	0	18	16	15	21	0	2	0	305	11.743	
1970-71	60	6	54	10	0	82	70	60	39	0	3	40	424	12.167	
1971-72	167	72	85	31	15	51	27	37	17	0	36	97	635	12.802	
1972-73	132	155	51	13	9	162	20	20	69	4	29	17	681	13.483	
1973-74	35	3	105	3	91	82	97	0	52	5	27	40	640	14.123	
1974-75	67	0	0	0	18	129	44	60	101	0	40	24*	483	14.606	Compl.con Villena Benejama*
Media	72	34	45	34	38	50	56	52	43	9	15	37	487		

+ Valores obtenidos por correlación

Estación : ENGUERA "LAS ARENAS" (26)
Provincia : Valencia

Longitud : 2° 47'
Latitud : 38° 55'
Altitud : 826 m

(Cifras en mm)

AÑO	OCT	NOV	DIC	ENE	FEB	MAR	ABR	MAY	JUN	JUL	AGO	SEP	TOTAL	TOTAL ACUMULADO	OBSERVACIONES
1945-46	11+	18+	13+	95+	0+	72+	299+	70+	7+	0+	0+	72+	689+	689	
1946-47	42+	87+	128+	47+	42+	63+	5+	178+	0+	15+	123+	129+	859+	1.548	
1947-48	86+	10+	7	14+	228+	41	86+	195+	54	25+	49+	0	849+	2.397	
1948-49	117*	4*	157	121	196	192	86	62	74	0	13	16	1.057	3.454	(*) Compl. con Villena, Benejama
1949-50	0	31	88	130	0	17	21	76	3	0	6	35	407	3.861	
1950-51	49	0	39	55	16	90	317	88	21	3	76	46	800	4.661	
1951-52	65	28	129	18	24	5*	96	50	6	31	53	63	568	5.229	"
1952-53	37	12	40	13	9*	137	22	10	44	28	0	18	370	5.599	"
1953-54	138	159	13	6	47	67	174	12	76	17	0	3	712	6.311	
1954-55	25	2	33	36	16	40	13	25	88	16	29	96	419	6.730	
1955-56	29	39	71	140	78	37	18	16	33	76	19	47	603	7.333	
1956-57	76	51	13	60	15	45	81	153	45	26	27	55	647	7.980	
1957-58	352	89	47	56	0	0	91	138	73	0	0	15	861	8.841	
1958-59	283	84	19	32	291	108	34	224	31	20	39	120	1.285	10.126	
1959-60	75	33	44	65	38	53	31	55	119	3	0	0	516	10.642	
1960-61	95	19	121	21	0	13	14	84	16	52	14	41	490	11.132	
1961-62	71	62	34	8	27	91	40	126	41	0	5	72	577	11.709	
1962-63	64	73	22	92	10	0	18	15	33	23	43	24	417	12.126	
1963-64	10	3	152	54	40	35	1	11	63	0	3	13	385	12.511	430 (+45) §
1964-65	19	2	190	62	102	11	5	9	0	0	0	34	434	12.945	484 (+50) §
1965-66	173	51	42	25	7	0	27	9	45	8	0	26	413	13.358	461 (+48) §
1966-67	99	5	0	21	134	0	144	0	70	18	15	0	506	13.864	565 (+59) §
1967-68	7	95	0	45	59	72	10	70	92	9	10	2	471	14.335	526 (+55) §
1968-69	0	34	20	73	44	49	106	33	52	0	33	78	522	14.857	583 (+61) §
1969-70	188	42	50	10	0	24	0	6	8	0	4	0	332	15.189	371 (+39) §
1970-71	82	5	54*	23*	2	65	56	73	0	0	19	32	411	15.600	459 (+48) §
1971-72	126	81	182	32*	53	22	10	56	24	26	34	94	740	16.340	826 (+86) §
1972-73	194	199	47*	17*	13	191	17	0	70	6	28	15	797	17.137	889 (+92) §
1973-74	45	12	129*	3*	100	85	145	13	48	31	29	0	640	17.777	714 (+74) §
1974-75	60	0	0*	8	9	74	58	61	66	0	43	13	392	18.169	
Media	87	44	63	46	53	57	68	64	43	14	24	39	606		636 (nueva media)

+ Valores obtenidos por correlación

§ Valores corregidos por dobles masas

Estación : JATIVA "EL REALENGO" (27)

Provincia : Valencia

Longitud : 3° 16' E

Latitud : 39 ° 4'

Altitud : 76 m

(Cifras en mm)

AÑO	OCT	NOV	DIC	ENE	FEB	MAR	ABR	MAY	JUN	JUL	AGO	SEP	TOTAL	TOTAL ACUMULADO	OBSERVACIONES
1945-46	17+	154+	4+	155+	5+	70+	177+	139+	13+	0+	20+	28+	784+	784	
1946-47	61+	167+	184+	115+	18+	54+	18+	131+	0+	0+	83+	102+	877+	1.661	
1947-48	190+	0+	19+	10+	357+	41+	131+	140+	5+	29+	8+	5+	885+	2.546	
1948-49	162+	0+	340+	173+	237+	230+	80+	72+	45++	0+	57+	30+	1.426+	3.972	
1949-50	1+	18+	242+	155+	0+	13+	32+	51+	0+	0+	9+	53+	614+	4.586	
1950-51	48+	0+	64+	10+	4+	225+	215+	98+	0+	7+	118+	63+	852+	5.438	
1951-52	151+	59+	171+	33+	59+	4+	77+	0+	8+	0+	21+	19+	601+	6.039	
1952-53	58+	14+	9+	33+	36+	271+	56+	10+	117+	35+	0+	5+	641+	6.680	
1953-54	288+	391+	7+	4+	88+	78+	200+	6+	4+	4+	0+	0+	1.069+	7.749	
1954-55	22+	0+	51+	77	18	49	19	14	14	0	96	46	457+	8.206	
1955-56	2	184	62	120	169	9	14	30	24	7	21	9	651	8.857	
1956-57	221	214	10	90	0	11	68	144	61	0	3	19	841	9.698	
1957-58	261	92	89	64	9	0	182	45	63	0	28	7	840	10.538	
1958-59	508	106	67	40	191	47	15	199	6	2	3	103	1.287	11.825	
1959-60	195	32	32	77	38	30	22	45	141	15	3	0	630	12.455	
1960-61	70	11	122	14	0	0	0	62	0	3	12	23	317	12.772	
1961-62	173	242	17	3	16	93	25	92	32	0	1	32	726	13.498	
1962-63	137	58	41	104	30	0	59	10	6	8	10	113	576	14.074	
1963-64	5	15	179	94	27	54	6	7	27	4	3	14	435	14.509	
1964-65	72	39	270	61	20	25	84	23	24	0	14	9	641	15.150	
1965-66	518	16	57	10	4	0	17	12	54	3	10	44	745	15.895	
1966-67	234	8	0	21	206	29	86	3	93	0	18	110	808	16.703	
1967-68	19	415	5	51	68	188	4	131	30	0	10	2	923	17.626	
1968-69	0	43	42	93	52	43	126	29	41	6	28	64	567	18.193	
1969-70	204	45	39	24	0	31	9	4	20	1	2	4	383	18.576	
1970-71	80	9	96	11	3	125	116	54	36	0	3	18	551	19.127	
1971-72	553	143	194	43	10	44	34	48	54	0	36	80	1.239	20.366	
1972-73	210	477	137	30	5	255	21	16	29	9	19	20	1.228	21.594	
1973-74	39	22	309	3	130	132	165	17	25	14	13	0	869	22.463	
1974-75	67	0	0	11	50	204	26	107	45	0	39	20	569	23.032	
Media	152	99	95	58	62	79	70	59	34	5	23	35	768		

+ Valores obtenidos por correlación

Estación : CANALS (28)
Provincia : Valencia

Longitud : 3° 6'
Latitud : 38° 58'
Altitud : 157 m

(Cifras en mm)

AÑO	OCT	NOV	DIC	ENE	FEB	MAR	ABR	MAY	JUN	JUL	AGO	SEP	TOTAL	TOTAL ACUMULADO	OBSERVACIONES
1945-46	10	108	1	133	7	48	187	112+	11+	0+	23	23+	631+	631	
1946-47	44	121*	133*	38	17	61	8	78	0	0	0	21	521	1.152	(*)Compl.con Jativa
1947-48	133	0	0	12	205	31	95	120	6	24	16	1	643	1.795	
1948-49	120	0	264	133	206	162	72	44	38	7	77	20	1.143	2.938	
1949-50	0	0	190	162	0	16	17	87	0	0	17	40	529	3.467	
1950-51	42	0	44	13	5	133	230	91	6	5	111	23	703	4.170	
1951-52	73	31	63	17	26	16	55	20	7	23	43	20	394	4.564	
1952-53	17	3	16	30	30	213	18	20	32	84	0	0	463	5.027	
1953-54	242	384	9	0	130	24	191	0	21	0	0	0	1.001	6.028	
1954-55	0	0	28	46	2	45	8	20	8	0	62	82	301	6.329	
1955-56	2	106	59	186	71	14	12	22	26	4	20	35	557	6.886	
1956-57	213	55	0	68	0	19	46	103	54	11	6	23	598	7.484	
1957-58	145	24	40	64	3	8	93	24	52	0	11	8	472	7.956	
1958-59	482	24	80	33	130	66	22	179	9	10	3	121	1.159	9.115	
1959-60	89	25	23	105	35	33	16	30	118	21	0	0	495	9.610	
1960-61	58	7	92	10	5	1	3	68	18	7	5	62	336	9.946	
1961-62	36	150	20	4	13	89	30	86	36	0	0	70	534	10.480	
1962-63	107	37	13	52	21	1	25	12	17	1	26	78	390	10.870	
1963-64	7	3	186	48	37	35	12	11	36	16	12	8	411	11.281	
1964-65	51	22	282	41	77	9	66	18	21	0	10	7	604	11.885	
1965-66	201	29	53	3	0	0	25	15	34	5	34	38	437	12.322	
1966-67	176*	3	1	31	119	10	91	21	76	0	33	23	584	12.906	Compl.conJativa y Enguera
1967-68	6	131	5	39	54	92	13	53	46	0	6	3	448	13.354	
1968-69	0	130	29	78	40	42	138	18	17	4	65	90	651	14.005	
1969-70	225	34	12	17	0	36	16	19	42	0	5	5	411	14.416	
1970-71	76	6	90	14	6	168	67	67	20	0	4	28	546	14.962	
1971-72	215	49	149	35	17	35	39	33	58	0	86	65	781	15.743	
1972-73	198	233	93	15	2	150	27	8	42	8	4	25	805	16.548	
1973-74	52	23	196	0	77	116	122	13	19	16	13	14	661	17.209	
1974-75	77	0	0	57	34	228	35	104	64	0	55	48	690	17.899	
Media	103	58	72	49	46	63	59	50	31	8	25	33	597		

+ Valores obtenidos por correlación .

Estación : JATIVA P. I. A. (29)
Provincia : Valencia

Longitud : 3° 10'
Latitud : 38° 59'
Altitud : 120 m

(Cifras en mm)

AÑO	OCT	NOV	DIC	ENE	FEB	MAR	ABR	MAY	JUN	JUL	AGO	SEP	TOTAL	TOTAL ACUMULADO	OBSERVACIONES
1945-46	13	115	3	116	4	52	132	104	10	0	15	21	585	585	550 (+35) §
1946-47	44	121	133	83	13	39	13	95	0	0	60	74	675	1.260	635 (-40) §
1947-48	138	0	14	7	261	30	96	102	4	21	6	4	683	1.943	642 (-41) §
1948-49	137	0	288	147	201	195	68	61	38	0	48	25	1.208	3.151	1136 (-72) §
1949-50	1	12	166	106	0	9	22	62	0	0	6	36	420	3.571	395 (-25) §
1950-51	37	0	49	8	3	172	164	75	0	5	90	48	651	4.222	612 (-39) §
1951-52	102	40	116	22	40	3	52	0	6	0	14	12	407	4.629	383 (-24) §
1952-53	40	10	6	23	25	188	39	7	81	24	0	3	446	5.075	419 (-27) §
1953-54	232	315	5	3	71	63	161	5	3	3	0	0	861	5.936	
1954-55	13	0	30	43	11	40	7	17	5	0	47	55	268	6.204	
1955-56	2	74	50	84	77	3	7	19	29	8	20	14	387	6.591	
1956-57	221	84	4	57	0	13	59	92	56	0	6	21	613	7.204	
1957-58	124	43	34	36	2	0	61	8	42	0	20	0	370	7.574	
1958-59	535	38	52	22	113	50	19	154	5	0	0	121	1.109	8.683	
1959-60	99	38	14	103	28	32	22	30	68	0	0	0	434	9.117	
1960-61	38	0	63	15	2	2	64	64	3	0	0	36	287	9.404	
1961-62	89	104	9	5	3	63	31	90	25	7	0	51	477	9.881	
1962-63	126	33	9	49	10	0	21	14	4	4	5	85	360	10.241	
1963-64	0	0	144	61	4	43	4	25	17	1	2	1	302	10.543	
1964-65	67	0	251	39	83	0	0	2	10	0+	9+	7+	554	11.097	
1965-66	177+	26+	47+	3+	0+	0+	22+	13+	30+	4+	30+	33+	384+	11.481	
1966-67	161+	3+	1+	28+	109+	9+	83+	19+	70+	0+	30+	21+	534+	12.015	
1967-68	5+	115+	4+	34+	48+	81+	12+	47+	41+	0+	5+	3+	395+	12.410	
1968-69	0+	120+	22	62	33	33	113	16	18	4+	65+	4	602+	13.012	
1969-70	232	43	26	19	0	29	11	9	17	0	0	3	389	13.401	
1970-71	65	3	98	6	6+	152+	61+	61+	20+	0+	4+	26+	495+	13.896	
1971-72	202+	46+	140+	33+	16+	33+	36+	32+	55+	0+	81+	61+	735+	14.631	
1972-73	187+	220+	88+	14+	2+	141+	26+	8+	40+	8+	4+	24+	759+	15.390	
1973-74	48	21	181	0	76	107	113	13	18	15	13	13	612	16.002	
1974-75	60*	0*	0*	54*	32*	215*	33*	98*	60*	0*	52*	49*	649	16.651	(*) Compl. con Enguera y Jativa
Media	107	54	68	43	42	60	52	45	26	3	21	28	555		541 (nueva media)

+ Valores obtenidos por correlación

§ Valores corregidos por dobles masas

Estación : ENGUERA C. H. J. (30)
Provincia : Valencia

Longitud : 3° 0' E
Latitud : 38° 59 '
Altitud : 318 m

(Cifras en mm)

AÑO	OCT	NOV	DIC	ENE	FEB	MAR	ABR	MAY	JUN	JUL	AGO	SEP	TOTAL	TOTAL ACUMULADO	OBSERVACIONES
1945-46	13+	112+	3+	113+	4+	51+	129+	101+	10+	0+	14+	20+	570+	570	
1946-47	42+	116+	127+	79+	13+	37+	13+	91+	0+	0+	57+	71+	646+	1.216	
1947-48	132+	0+	24	7+	63	74	98	168	54	20+	6+	0	653+	1.869	
1948-49	129*	0+	202	131	292	163	77	64	16	0	64	6	1.144	3.013	(*) Compl.con Canals Jativa P.I.A.
1949-50	0	0	157	109	0	12	0	95	0	0	17	37	427	3.440	
1950-51	35	0	62	11	0	106	218	82	12	0	49	23	598	4.038	
1951-52	71	44	61	17	24	0	96	50	0	14	38	26	441	4.479	
1952-53	46	0	0	12	18	109	21	13	37	40	0	7	303	4.782	
1953-54	157	286	0	0	66	23	170	12	32	0	0	18	764	5.546	914 (+150) §
1954-55	28	0	11	55	0	48	0	0	19	0	39	50	250	5.796	
1955-56	0	97	84	193	75	13	0	0	29	0	22	0	513	6.309	
1956-57	139	76	0	74	0	14	62	107	38	12	14	22	558	6.867	
1957-58	161	36	51	53	0	0	71	11	59	0	10	0	452	7.319	
1958-59	365	49	61	23	186	79	26	199	8	0	0	66	1.062	8.381	
1959-60	110	17	14	87	26	46	15	39	98	0	0	0	452	8.833	
1960-61	52	0	87	13	0	10	0	87	0	0	0	69	318	9.151	
1961-62	59	108	13	0	20	93	38	129	37	0	0	64	561	9.712	
1962-63	133	48	18	49	19	0	17	21	15	0	46	83	449	10.161	
1963-64	0	7	122	32	28	33	20	0	27	10	12	0	291	10.452	
1964-65	36	23	243	31	28	18	30	0	29	0	0	0	438	10.890	538 (+100) §
1965-66	182	45	44	0	0	0	32	0	42	0	0	28	373	11.263	
1966-67	119	0	0	27	154	74	98	13	53	0	44	24	606	11.869	
1967-68	6	189	3	26	27	116	34	61	50	0	11	13	576	12.445	
1968-69	0	17	27	64	51	47	171	25	31	4	54	68	559	13.004	
1969-70	161	44	7	21	0	27	28	16	45	0	0	12	361	13.365	
1970-71	88	8	100	10	0	156	110	52	18	0	10	67	619	13.984	469 (+150) §
1971-72	188	38	168	27	30	54	26	30	25	6	43	82	717	14.701	
1972-73	189	287	102	10	24	234	18	2	54	14	28	14	976	15.677	
1973-74	46*	5	160	2	104*	107	133	15*	25	12	35	6	650	16.327	
1974-75	53	0	0	97	14	226	40	89	76	0	66	70	731	17.058	
Media	91	55	65	46	42	66	60	52	31	4	23	32	569		575 (nueva media)

+ Valores obtenidos por correlación

§ Valores corregidos por dobles masas

Estación : AGRES (31)
Provincia : Alicante

Longitud : 3° 10' E
Latitud : 38° 47'
Altitud : 722 m

(Cifras en mm)

AÑO	OCT	NOV	DIC	ENE	FEB	MAR	ABR	MAY	JUN	JUL	AGO	SEP	TOTAL	TOTAL ACUMULADO	OBSERVACIONES
1945-46	35+	73+	8+	116+	5+	36+	203+	94+	7+	0+	7+	4+	589+	589	
1946-47	40+	90+	166+	50	34+	20	4	127+	0+	0+	40+	59+	649+	1.238	
1947-48	119*	12*	24	13	310	25	125	143	6	33	1	1	812	2.050	(*) Compl.con Bocairente, Bañeres
1948-49	215	0	101	140	400	137	115	23	36	0	17	18	1.202	3.252	1027 (-175) §
1949-50	0	2	267	253	2	50	22	78	0	1	5	32	712	3.964	
1950-51	32	3	23	11	13	140	164	82	13	6	40	29	556	4.520	
1951-52	99	21	106	36	29	3	99	20	8	53	24	49	547	5.067	
1952-53	26	11	13	9	16	199	19	3	96	23	0	4	419	5.486	
1953-54	151	209	6	9	68	85	223	9	21	2	1	0	784	6.270	
1954-55	23	4	148	149	12	85	7	40	17	6	26	34	551	6.821	
1955-56	12	88	79	178	66	24	30	33	18	10	13	17	568	7.389	
1956-57	143	98	10	51	9	45	40	81	23	6	4	26	536	7.925	
1957-58	111	127	99	51	5	5	71	30	45	0	3	13	560	8.485	
1958-59	380	108	24	14	196	54	25	161	27	1	1	107	1.098	9.583	1308 (+210) §
1959-60	100	54	24	87	26	67	51	6	215	16	0	4	650	10.233	
1960-61	58	5	124	18	4	1	4	45	4	13	3	19	298	10.531	
1961-62	103	145	11	6	36	98	48	117	43	1	1	43	652	11.183	
1962-63	67	51	17	24	10	1	35	32	45	9	19	99	409	11.592	
1963-64	1	4	176	104	30	48	36	1	16	24	24	37	501	12.093	
1964-65	90	24	390	71	48	16	48	10	29	6	9	14	755	12.848	
1965-66	342	29	66	3	10	7	24	24	88	4	15	19	631	13.479	
1966-67	273	6	2	23	170	21	145	33	92	0	21	34	820	14.299	700 (-120) §
1967-68	0	147	41	66	48	110	49	72	52	0	16	2	603	14.902	
1968-69	0	26	63	130	42	47	235	20	29	12	33	44	681	15.583	606 (-75) §
1969-70	404	50	42	33+	0+	28+	17+	8+	22+	5+	4+	4+	531+	16.114	
1970-71	104+	4+	62+	53+	9+	151+	101+	130+	27+	0+	0+	75+	762+	16.876	
1971-72	146+	76+	129+	33+	42+	62+	50+	45+	13+	20+	79+	95+	789+	17.665	
1972-73	162+	237+	92+	61+	16+	228+	24+	8+	49+	19+	27+	13+	934+	18.599	
1973-74	54+	37+	299+	4+	181+	103+	128+	9+	28+	11+	16+	5+	873+	19.472	
1974-75	81+	0+	0+	16+	19+	214+	53+	98+	84+	3+	43+	16+	628+	20.100	
Media	112	58	87	61	62	70	73	53	38	9	16	31	670		643 (nueva media)

+ Valores obtenidos por correlación

§ Valores corregidos por dobles masas

Estación : BOCAIRENTE (32)
Provincia : Valencia

Longitud : 3° 5'
Latitud : 38° 46'
Altitud : 641 m

(Cifras en mm)

AÑO	OCT	NOV	DIC	ENE	FEB	MAR	ABR	MAY	JUN	JUL	AGO	SEP	TOTAL	TOTAL ACUMULADO	OBSERVACIONES
1945-46	33	69	8	110	5	34	193	89	7	0	7	4	559	559	553 (-6) §
1946-47	39	88	163	38	33	54	2	125	0	0	39	58	639	1.198	633 (-6) §
1947-48	154	6	16	23	377	36	86	155	8	20	0	0	881	2.079	872 (-9) §
1948-49	242	0	90	107	225	98	94	29	38	0	36	15	974	3.053	964 (-10) §
1949-50	0	11	214	255	2	40	16	73	4	6	19	35	675	3.728	668 (-7) §
1950-51	19	44	26	27	20	121	185	99	17	0	22	27	607	4.335	601 (-6) §
1951-52	67	24	122	19	27	12	72	20	8	58	29	73	531	4,866	526 (-5) §
1952-53	31	19	12	14	24	195	20	12	59	57	13	3	459	5.325	454 (-5) §
1953-54	224	186	7	4	66	110	248	24	63	1	0	5	938	6.263	929 (-9) §
1954-55	18	3	145	114	14	58	8	21	40	7	7	22	457	6.720	452 (-5) §
1955-56	9	86	79	304	91	25	53	50	10	23	14	25	769	7.489	761 (-8) §
1956-57	140	96	10	68	2	41	77	96	27	8	20	20	605	8.094	599 (-6) §
1957-58	123	158	116	83	3	8	68	36	38	0	1	8	642	8.736	636 (-6) §
1958-59	472	79	90	31	281	60	17	182	45	15	1	124	1.397	10.133	
1959-60	78	41	37	74	29	47	23	43	144	26	11	20	573	10.706	
1960-61	77	10	138	21	5	3	3	67	8	20	1	28	381	11.087	
1961-62	126	75	12	4	36	105	44	78	38	1	3	51	573	11.660	
1962-63	68	61	19	45	34	1	39	20	62	14	7	158	528	12.188	
1963-64	4+	10	175	83	24	39	27	1	31	0	6	31	431	12.619	
1964-65	63	22	304	37	21	13	60	17	28	0	12	19	596	13.215	
1965-66	204	22	51	4	13	4	27	37	78	2	2	18	462	13.677	
1966-67	269	1	0	16	103	11	116	15	116	0	16	33	696	14.373	
1967-68	0	164	28	45	45	78	48	46	43	0	11	6	514	14.887	
1968-69	0	26	44	84	40	37	155	19	44	5	41	59	554	15.441	
1969-70	308	31	25	32	0	27	16	8	21	5	4	4	481	15.922	
1970-71	108	4	64	55+	10+	157+	105+	135+	28+	0+	0+	78	790+	16.712	
1971-72	153	79	135	34	44	65	52	47	13	21	83	99	825	17.537	
1972-73	177	259	100	67	17	249	26	8	53	21	29	13	1.019	18.556	
1973-74	58	40	321	4	194	111	137	9	29	12	17	5	937	19.493	
1974-75	79	0	0	16	18	208	52	95	82	3	42	16	611	20.104	
Media	111	57	85	61	60	68	69	55	39	11	16	35	670		669 (nueva media)

+ Valores obtenidos por correlación

§ Valores corregidos por dobles masas

Estación : BAÑERES (33)
Provincia : Alicante

Longitud : 3° 2'
Latitud : 38 ° 43'
Altitud : 816 m

(cifras en mm)

AÑO	OCT	NOV	DIC	ENE	FEB	MAR	ABR	MAY	JUN	JUL	AGO	SEP	TOTAL	TOTAL ACUMULADO	OBSERVACIONES
1945-46	41	49	8	74	8	28	160	86	6	0	0	0	460	460	
1946-47	33	79	68	45	34	44	5	140	0	0	78	21	547	1.007	
1947-48	84	18	4	10	154	11	56	97	25	0	0	0	459	1.466	
1948-49	130	0	49	29	168	46	35	27	0	0	54	18	556	2.022	
1949-50	0	12	125	106	0	10	18	45	0	4	5	38	363	2.385	
1950-51	8	0	16	19	21	54	101	63	17	0	22	36	357	2.742	
1951-52	45	31	77	11	12	15	33	37	0	18	29	14	322	3.064	
1952-53	33	6	18	4	9	93	20	9	96	6	7	6	307	3.371	
1953-54	126	81	11	4	56	63	167	29	38	0	0	0	575	3.946	
1954-55	26	0	85	60	5	29	0	15	0	14	0	90	324	4.270	
1955-56	4	29	50	178	52	27	25	21	6	21	0	42	455	4.725	
1956-57	71	53	10	42	0	22	37	46	28	0	0	16	325	5.050	
1957-58	100	77	74	65	44	10	52	26	22	0	0	0	470	5.520	
1958-59	243	252	112	26	110	58	20	114	55	13	0	117	1.120	6.640	
1959-60	53	29	25	45	15	36	32	26	67	0	13	3	344	6.984	
1960-61	75	0	102	23	10	0	5	55	18	27	15	41	371	7.355	
1961-62	87	34	0	0	36	53	22	54	29	0	0	40	355	7.710	
1962-63	58	49	11	23	17	0	35	15	25	18	4	77	332	8.042	
1963-64	5	11	90	38	24	49	13	0	15	0	0	33	278	8.320	
1964-65	28	11	188	33	31	11	77	26	26	7	8	16	476	8.796	
1965-66	125	10	28	0	15	4	30	33	33	0	0	11	289	9.085	
1966-67	147	0	0	20	55	29	65	19	53	0	7	35	430	9.515	
1967-68	0	77	11	33	31	51	32	22	47	0	10	0	314	9.829	
1968-69	0	13	34	43	35	25	78	13	30	3	23	45	342	10.171	
1969-70	147	27	32	25	0	24	11	11	26	0	0	0	303	10.474	
1970-71	94	4	59	25	0	98	68	75	14	0	0	102	539	11.013	
1971-72	151	62	88	27	18	34	37	54	9	0	138	39	657	11.670	
1972-73	91	135	47	38	15	107	19	6	63	0	0	13	534	12.204	
1973-74	25	0	204	23	118	72	98	7	25	10	19	0	601	12.805	
1974-75	67	0	0	11	6	135	33	36	49	0	21	3	361	13.166	
Media	70	38	54	36	37	41	46	40	27	5	15	29	439		

+ Valores obtenidos por correlación

Estación : ALCOLECHA (34)
Provincia : Alicante

Longitud : 0° 20'
Latitud : 38° 40'
Altitud :

(Cifras en mm)

AÑO	OCT	NOV	DIC	ENE	FEB	MAR	ABR	MAY	JUN	JUL	AGO	SEP	TOTAL	TOTAL ACUMULADO	OBSERVACIONES
1945-46	64+	76+	12+	115+	12+	43+	248+	133+	8+	0+	0+	0+	713+	713	
1946-47	49+	117+	101+	67+	51+	66+	7+	208+	0+	0+	116+	31+	813+	1.526	
1947-48	130+	28+	6+	16+	239+	17+	87+	150+	39+	0+	0+	0+	712+	2.238	
1948-49	193+	0+	73+	43+	249+	68+	52+	40+	0+	0+	80+	27+	824+	3.062	
1949-50	0+	20+	207+	176+	0+	17+	29+	75+	0+	6+	8+	63+	602+	3.664	
1950-51	13+	0+	26+	32+	35+	90+	168+	105+	28+	0+	37+	60+	595+	4.259	
1951-52	78+	53+	133+	19+	20+	26+	57+	64+	0+	31+	50+	24+	555+	4.814	
1952-53	30*	12*	18	13	10	117	20	23	85	37	6	33	404	5.218	(*) Compl.con Agres y Baneres
1953-54	147	121	50	24	76	90	186	25	35	8	0	1	763	5.981	
1954-55	22	4	144	290	17	53	0	27	0	0	32	131	720	6.701	
1955-56	73	64	51	317	60	31	18	48	7	15	5	3	692	7.393	
1956-57	159	113	10	95	12	18	81	83	5	0	0	49	625	8.018	
1957-58	111	238	152	60	1	8	70	21	70	0	0	10	741	8.759	
1958-59	387	240	103	50	240	94	13	189	53	20	30	83	1.502	10.261	
1959-60	103	70	37	151	16	69	26	53	313	11*	1	2	852	11.113	Compl.con Agres y Bañeres
1960-61	48	0	200	26	7	0	6	175	12	0	0	61	535	11.648	
1961-62	40	132	6	0	94	154	52	99	67	0	6	117	767	12.415	
1962-63	311	93	30	24	23	3	38	15	39	10	17	133	736	13.151	
1963-64	2	30	176	101	25	90	34	0	17	0	0	30	505	13.656	
1964-65	61	23	316	59	35	0	60	30	10	0	13	33	700	14.356	
1965-66	143	105	30	0	0	24	17	12	70	0	12	27	440	14.796	
1966-67	216	0	0	35	158	28	105	4	78	0	0	35	659	15.455	
1967-68	0	107	48	30	77	84	22	40	60	0	80	0	548	16.003	
1968-69	0	15	114	44	26	16	80	0	54	0	6	46	401	16.404	
1969-70	223	6	30	22	0	20	34	17	45	0	0	0	397	16.801	
1970-71	128	0	88+	37+	0+	146+	101+	112+	21+	0+	0+	152+	804+	17.605	
1971-72	216+	89+	126+	39+	26+	49+	53+	77+	13+	0+	197+	56+	940+	18.545	
1972-73	136+	202+	70++	57+	22+	160+	28+	9+	94+	0+	0+	19+	798+	19.343	
1973-74	36+	0+	297+	34+	172+	105+	143+	10+	36+	15+	28+	0+	875+	20.218	
1974-75	111+	0+	0+	18+	10+	224+	55+	60+	81+	0+	35+	5+	599+	20.817	
Media	108	65	88	66	57	64	63	63	45	5	25	41	694		

+ Valores obtenidos por correlación

ANEJO 2 -

Tratamiento de los datcs pluviométricos. Ecuaciones de las rectas de regresión y coeficientes de correlación.

Estación (y)	Comparada con (x)	Años comunes	Coef. correl.	Ecuación de la recta de regresión
SIMAT DE VALLDIGNA	Benifairó de Valldigna	14	0,80	y = 57 + 0,79 x *
	Gandía	21	0,68	y = 226,9 + 0,67 x
	Cullera	16	0,80	y = 227,3 + 0,78 x
BENIFAIRO DE VALLDIGNA	Simat de Valldigna	14	0,80	y = 249,72 + 0,82 x *
	Gandía	22	0,58	y = 418 + 0,51 x
	Cullera	15		no permite completar
BARIG	Cullera	9	0,67	y = 371,4 + 0,68 x
	Pego	12	0,86	y = 219,3 + 0,70 x *
	Gandía	13	0,73	y = 199,7 + 0,97 x
GANDIA	ESTACION CON SERIE COMPLETA			
CULLERA	Simat de Valldigna	16	0,78	y = 89,6 + 0,78 x
	Benifairó de Valldigna	13	0,91	y = 0,90 x - 80,6 *
	Barig	7	0,20	y = 362,5 + 0,22 x
	Gandía	18	0,87	y = 1,9 + 0,85 x
VERGEL "RACONS"	Denia	16	0,78	y = 234,6 + 0,78 x
	Cabo San Antonio	13	0,89	y = 78,6 + 1,27 x *
	Jávea	14	0,78	y = 245,9 + 0,818 x
	Pego	17	0,84	y = 50,88 + 0,809 x
DENIA	Vergel	16	0,78	y = 76,2 + 0,78 x *
	Cabo San Antonio	16	0,61	y = 6,27 + 1,19 x
	Jávea	17	0,51	y = 275,5 + 0,56 x
	Pego	20	0,18	y = 497,16 + 0,11 x
CABO SAN ANTONIO	Vergel	13	0,89	y = 69,8 + 0,62 x *
	Denia	16	0,61	y = 283,5 + 0,31 x
	Jávea	21	0,90	y = 196,5 + 0,6 x
	Pego	18	0,21	no permite completar —

* Estación utilizada para completar

Estación (y)	Comparada con (x)	Años comunes	Coef. correl.	Ecuación de la recta de regresión
JAVEA	Vergel	15	0,15	
	Denia	17	0,51	y = 255,59 + 0,47 x
	Cabo San Antonio	21	0,90	y = 1,5 x - 228,2 *
	Pego	19	0,47	y = 270,6 + 0,37 x
	Benisa	17	0,62	y = 35,6 + 0,38 x
PEGO	Vergel	17	0,84	y = 242,9 + 0,87 x *
	Denia	20	0,18	y = 792,7 + 0,29 x
	Cabo San Antonio	18	0,45	y = 503 + 0,94 x
	Jávea	19	0,47	y = 621,4 + 0,59 x
JALON	Fontilles	13		no se puede completar
	Benisa	19	0,87	y = 151,8 + 1,19 x *
	Tárbena	12		no se puede completar
	Callosa E.	3		no se puede completar
FONTILLES	Jalón	13		no se puede completar
	Benisa	13	0,27	y = 701,3 + 0,33 x
	Tárbena	5	0,74	y = 575,5 + 0,41 x *
	Callosa de E.	13		no se puede completar
BENISA	ESTACION COMPLETA			
TARBENA	Jalón	12		no se puede completar
	Fontilles	6		no se puede completar
	Benisa	12	0,88	y = 1,99 x - 284 *
	Callosa E.	12		no se puede completar
CALLOSA DE ENSARRIA	Jalón	19		no se puede completar
	Fontilles	13		no se puede completar
	Benisa	19	0,86	y = 109,2 + 0,84 x *
	Tárbena	12		no se puede completar
CUATRETONDETA	Gorga	14	0,90	y = 1,17 x - 45,2 *
	Almudaina	6	0,78	y = 325,5 + 0,54 x
	Cocentaina	14		no se puede completar
	Alcoy	10		no se puede completar
	Albaida	0		no se puede completar

* Estación utilizada para completar

Estación (y)	Comparada con (x)	Años comunes	Coef. correl.	Ecuación de la recta de regresión
GORGA	ESTACION COMPLETA			
ALMUDAINA	Cuatretondeta	6	0,78	y = 1,11 x - 86,4
	Gorga	16	0,72	y = 1,02 x + 65,1
	Cocentaina	7	0,86	y = 1,36 x - 69,5 *
	Alcoy	15	0,75	y = 1,62 x - 149,8
	Albaida	0		no se puede completar
COCENTAINA	Cuatretondeta			no se puede completar
	Gorga	19	0,92	y = 93,4 + 0,84 x *
	Almudaina	7	0,86	y = 176,2 + 0,55 x
	Alcoy	13	0,84	y = 79,8 + 0,99 x
	Albaida			ningún dato común
AICOY	Cuatretondeta	10		no se puede completar
	Gorga	21	0,86	y = 151,8 + 0,62 x *
	Almudaina	15	0,75	y = 288,5 + 0,35 x
	Cocentaina	12	0,84	y = 43,7 + 0,78 x
	Albaida	7		no se puede completar
ALBAIDA "EL CLAU"	Cuatretondeta	0		ningún dato común
	Gorga	7	0,69	y = 372,9 + 0,74 x
	Almudaina	7	0,91	y = 289,5 + 0,68 x
	Alcoy	7	0,75	y = 213,5 + 1,08 x *
	Cocentaina	0		ningún dato común
MONTICHELVO	Beniatjar	15	0,79	y = 123,3 + 0,67 x
	Carrícola	6		no se pueden completar
	Onteniente	18	0,88	y = 1,11 x - 59 *
	Ayelo de Malferit	15		no se puede completar
	Ollería	16		no se puede completar
	Pantano Beniarrés	12		no se puede completar
BENIATJAR	Montichelvo	15	0,79	y = 132,3 + 0,93 x
	Carrícola	8		no se puede completar
	Onteniente	21	0,73	y = 13,5 + 1,18 x
	Ayelo de Malferit	16	0,85	y = 1,37 x - 92,2 *
	Ollería	17		no se puede completar
	Pantano Beniarrés	16		no se puede completar

* Estación utilizada para completar

Estación (y)	Comparada con (x)	Años comunes	Coef. correl.	Ecuación de la recta de regresión
CARRICOLA	Montichelvo	3		no se puede completar
	Beniatjar	10	0,91	y = 9,1 + 0,94 x *
	Onteniente	10	0,69	y = 60,6 + 1,14 x
	Ayelo de Malferit	4	0,93	y = 14,8 + 1,13 x (pocos años)
	Ollería	6		no se puede completar
	Pántano Beniarrés	5		no se puede completar
AYELO DE MALFERIT	Montichelvo	15		no se puede completar
	Beniatjar	16	0,85	y = 214,1 + 0,52 x
	Carrícola	3		no se puede completar
	Onteniente	20	0,95	y = 41,5 + 0,89 x
	Ollería	13	0,95	y = 116,1 + 0,88 x *
	Pántano Beniarrés	13	0,93	-
OLLERIA	Montichelvo	16		no se puede completar
	Beniatjar	17		no se puede completar
	Carrícola	6		no se puede completar
	Onteniente	20	0,94	y = 0,94 x - 37,7
	Ayelo	13	0,95	y = 1,03 x - 73,3 *
	Pántano Beniarrés	16		no se puede completar
PANTANO DE BENIARRES	Montichelvo	12		no se puede completar
	Beniatjar	16		no se puede completar
	Carrícola	7		no se puede completar
	Onteniente	18	0,85	y = 29,4 + 1,03 x
	Ayelo	13	0,93	y = 21,6 + 0,98 x *
	Ollería	16		no se puede completar
VILLENA	ESTACION COMPLETA			
BENEJAMA	Villena	28	0,70	y = 155,3 + 0,82 x
	Fuente la Higuera	28	0,74	y = 174 + 0,61 x *
	Enguera	18	0,67	y = 273,5 + 0,29 x
FUENTE LA HIGUERA	ESTACION COMPLETA			

* Estación utilizada para completar

Estación (y)	Comparada con (x)	Años comunes	Coef. correl.	Ecuación de la recta de regresión
ENGUERA	Villena	19	0,51	y = 147,3 + 1,16 x
	Benejama	18	0,67	-
	Fuente la Higuera	19	0,75	y = 9,8 + 1,25 x
JATIVA REALENGO	Enguera C. H. J.	18		no se puede completar
	Canals	18	0,80	y = 84,2 + 1,16 x
	Játiva P. I. A.	10	0,88	y = 181,8 + 1,03 x *
ENGUERA C.H.J.	Játiva P. I. A.	16	0,90	y = 72,6 + 0,85 x
	Canals			
	Játiva Realengo			
CANALS	Játiva P. I. A.	18	0,97	y = 86,8 + 0,93 x *
	Játiva Realengo			no se puede completar
	Enguera			no se puede completar
JATIVA P. I. A.	Játiva "Realengo"	10	0,88	-
	Enguera	16	0,95	-
	Canals	18	0,97	y = 1,02 x - 61,8 *
AICOLECHA	Agres	15		no se puede completar
	Bocairente	16	0,87	y = 107,8 + 0,90 x
	Bocairente "La Marjal"	8		no se puede completar
	Bañeres	16	0,91	y = 184,2 + 1,15 x *
AGRES	Alcolecha	15		no se puede completar
	Bocairente	21	0,82	y = 169,8 + 0,75 x *
	Bocairente "La Marjal"	9		no se puede completar
	Bañeres	21	0,70	y = 309,4 + 0,81 x
BOCAIRENTE	Bañeres	27	0,89	y = 143,1 + 1,2 x *
BOCAIRENTE "LA MARJAL"	Alcolecha	8		no se puede completar
	Agres	9		no se puede completar
	Bocairente	9	0,97	y = 13,1 + 0,82 x
	Bañeres	9	0,98	y = 104,9 + 0,95 x *
BAÑERES	SERIE COMPLETA			

* Estación utilizada para completar

ANEJO 3 -

Valores termométricos originales de las 17 estaciones existentes en el área de estudio y sus bordes. Temperaturas máximas, medias, mínimas y extremas.

Estación : ENGUERA "LAS ARENAS"

TEMPERATURAS MINIMAS (° C)

AÑO	OCT	NOV	DIC	ENE	FEB	MAR	ABR	MAY	JUN	JUL	AGO	SEP	EXTREMAS
1945-46	10,8	7,9	4,3	0,6	4,5	4,6	7,2	9,5	13,2	15,8	18,5	15,6	
1946-47	12,8	6,3	0,9	2,5	3,8	7,3	7,3	11,3	17,1	19,2	18,8	15,8	
1947-48	13,2	10,7	3,6	5,9	6,4	7,9	8,8	11,9	15,9	16,6	19,2	15,5	- 1 FEB
1948-49	12,3	8,8	6,6	4,8	4,8	4,4	9,4	10,7	15,3	19	19	18	-2,5 ENE
1949-50	13,7	7,6	5,5	4,1	7,3	5,6	6,8	10	15,4	18,9	19,9	17,2	- 2 DIC-ENE
1950-51	12,1	8,2	2,8	3,9	4,9	5,8	6,6	9,5	15,1	18,8	18	16,2	-1,5 ENE
1951-52	9,5	6,6	5,4	2,5	2,9	9,1	7,4	11,9	17,2	18,8	18,7	15,6	- 4 ENE
1952-53	14,3	7,3	6	3,2	-	-	7,7	12,6	14	18,2	20,7	16,3	
1953-54	12,1	9,2	7,8	2,2	2,5	5,5	7	11,5	15,3	17,7	16,1	16,6	
1954-55	12,1	9,1	5,7	7,7	5,9	5,3	8,5	13,2	15,7	18,9	18,7	15,3	- 3 MAR
1955-56	10,9	8	7,1	5,3	-1,1	6,2	7,5	11	13,5	18,1	18,5	16	- 9 FEB
1956-57	11,5	4,8	3,5	2,4	6,9	8,7	7,3	11,2	14,3	20,1	19,1	16,3	- 6 ENE
1957-58	12,1	5,5	2,5	2,6	6,8	6	7,9	13,2	14,6	18,4	18,7	17,7	- 3 ENE
1958-59	11,5	5,8	6,4	3,4	3,4	6,1	7,3	10,6	15,7	19,3	17,7	13,8	-1,6 FEB
1959-60	10,1	8,5	7,4	5,4	5	7,5	11,1	10,4	10,9	13,2	13,8	13,7	0,5 ENE
1960-61	12	11,9	8,8	8,2	9,1	10,5	12,3	12,4	12,8	15,9	18,2	18	
1961-62	13,7	9,5	10,4	8	5,9	6,4	8,8	15	14,7	17,4	17,3	13,8	
1962-63	8,2	9,5	-	4,5	-	6,6	8,7	9,5	-	-	-	-	
1963-64	-	9,1	6,9	6,6	-	6,8	8,6	-	-	-	-	-	
1964-65	-	-	-	-	-	-	-	-	-	-	17,3	13,9	
1965-66	10,5	-	-	9	7,3	10,2	9,7	9,7	13,9	17,3	19,7	16,9	
1966-67	11	11	12,7	12,1	9,3	11,5	10	11	14,3	21	18,9	15,6	
1967-68	10,9	9,2	1,9	5,3	6,3	7,6	7,9	10,9	14,1	17,3	17,6	14,8	
1968-69	12,3	8	-	-	2,9	3,9	6,8	10,9	13	18,7	21,5	15,5	
1969-70	10,2	8	4,3	5	2	1,3	4,7	12,4	14,6	16,7	16,9	15,3	
1970-71	8,1	-	-	-	-	1,1	8	8,2	13,8	17,7	18,8	14,1	
1971-72	9,5	2,6	-	- 0,3	1,9	4,1	3	11,7	13,2	16,5	15,3	10,8	
1972-73	8,9	8,7	-	-	2,1	4,4	4,7	9,4	12,2	17,5	15,8	8,2	
1973-74	9,3	2,6											
Media	11,2	7,8	5,5	4,5	4,7	6,2	7,8	11,1	14,4	17,8	18,1	15,2	

Estación : ENGUERA "LAS ARENAS"

TEMPERATURAS MAXIMAS (° C)

AÑO	OCT	NOV	DIC	ENE	FEB	MAR	ABR	MAY	JUN	JUL	AGO	SEP	EXTREMAS
1945-46	21,2	15,3	13	7,8	16,5	13,1	13,4	19,1	25,7	30,7	32	27,5	41 JUL
1946-47	22,7	13,6	10	9,7	11,5	16,8	18,9	21	28,9	31,8	29,6	24,1	39,5 AGO
1947-48	20,2	19,9	11,7	13,6	15,4	16,6	16,1	18,8	26,9	28,9	31,9	28,1	38 SEP
1948-49	20,4	19,2	12,3	11,5	13,5	12,5	18,9	21,2	25,6	32,6	31,9	25,3	39 AGO
1949-50	22,5	16,2	11,9	11,7	17,1	17,3	18,3	21,6	28,4	38,6	31,9	26,2	38,5 JUL
1950-51	20,1	18,2	8,8	11,5	11,3	14,8	16,8	18,6	26,2	30,3	29,5	26,6	41 JUL
1951-52	18,5	15,6	12,6	9,8	11,7	19,9	17,3	22,6	29,5	30	29,6	26,1	39 JUN
1952-53	23,5	14,2	12,7	9,9	-	-	18,4	24,9	24,7	29,7	30,9	26,9	37
1953-54	18,3	14,2	12,6	9	10,4	14,5	16,1	22,5	25,8	29,5	30,3	28,3	
1954-55	22,4	17,7	12,7	12,6	12,9	16	20,2	24,7	26,7	30,6	30,4	25,2	40
1955-56	20,5	15,3	14,6	11,9	6,5	16,4	15,5	22,8	26,3	29,8	29,6	26,7	35 JUL-AGO
1956-57	18,8	11,9	12,8	10,1	14,3	16,7	15,8	20,1	24,9	30,8	30,6	25,2	38,5 SEP
1957-58	19,1	13,4	9,2	9,1	12,4	13	15,7	23,9	25,5	31,3	30,8	28,3	38 JUL
1958-59	17,8	12,7	10,3	8,2	7,7	11,6	15,9	17,7	25,2	31,1	29,4	23,2	39 JUL
1959-60	17,1	13,1	11,8	8	7,1	9,5	15,6	19,5	20,3	22,8	23,9	24,8	35,6 JUL-AGO
1960-61	15,8	14,9	11,7	11,7	13,9	14,4	16,6	18,9	18,2	22	25,1	23,5	26 SEP
1961-62	17,2	15,2	16,2	12,7	9,5	9,2	13,6	18,8	21,3	24,5	24,9	20,6	
1962-63	12,5	11,6	-	6,4	-	9	11,8	12,8	-	-	-	-	
1963-64	-	12,7	13,2	16,9	-	17,5	13,9	-	-	-	-	-	
1964-65	-	-	-	-	-	-	-	-	-	-	23	19,2	
1965-66	14,5	-	-	13,3	19,1	20,4	16,8	14,4	18,5	22,4	23,6	20,9	
1966-67	15,8	14,6	16,8	15,9	17,1	15,5	14,9	15,2	18,4	24,7	23,3	19,7	26
1967-68	14,7	12,9	11,1	12,4	13,5	13,1	12,5	15	18,2	22,4	22,2	19,2	28
1968-69	17,2	12	-	-	10,1	10,4	11,1	15	18,3	23,2	26,4	19,1	32
1969-70	13,5	11,6	8	10,4	7,5	5,7	9,2	17,9	20,9	23,6	22,3	20,7	
1970-71	11,6	-	-	-	-	6,8	16,4	15,8	19,4	22	23,4	18,1	
1971-72	12,7	8,6	-	6,4	9,2	11,2	10,7	15,5	17,6	21,9	20,6	14,3	
1972-73	11,8	9,6	-	-	7,5	6,3	8,3	13,7	15,6	21,5	20,9	15,1	
1973-74	14,2	9,2											
Media	17,5	13,9	12	10,7	12,1	13,5	15,4	19	23,2	27,6	27,2	23,4	

Estación : ENGUERA "LAS ARENAS"

Longitud : 2° 47'
Latitud : 38° 55'
Altitud : 826 m

TEMPERATURAS MEDIAS (° C)

AÑO	OCT	NOV	DIC	ENE	FEB	MAR	ABR	MAY	JUN	JUL	AGO	SEP
1945-46	16	11,6	8,6	4,2	10,5	8,9	10,3	14,3	19,4	23,3	25,3	21,5
1946-47	17,8	10	5,4	6,1	7,6	12	13,1	16,2	23	25,5	24,2	19,9
1947-48	16,7	15,3	7,7	9,8	10,9	12,3	12,5	15,3	21,4	22,8	25,5	21,8
1948-49	16,4	14	9,5	8,2	9,1	8,5	14,1	16	20	25,8	25,5	21,7
1949-50	18,1	11,9	8,7	7,9	12,2	11,5	12,5	15,8	21,9	28,7	25,9	21,7
1950-51	16,1	13,2	5,8	7,7	8,1	10,3	11,7	14,1	20,7	24,5	23,8	21,4
1951-52	14	11,1	9	6,2	7,3	14,4	12,4	17,2	23,4	24,4	24,2	20,9
1952-53	18,9	10,7	9,4	6,6	8,6	12,2	13,1	18,8	19,4	23,9	25,8	21,6
1953-54	15,2	11,7	10,2	5,6	6,4	10	11,5	17	20,6	23,6	23,2	22,4
1954-55	17,2	13,4	9,2	10,2	9,4	10,6	14,4	18,9	21,2	24,7	24,5	20,2
1955-56	15,7	11,7	10,8	8,6	2,7	11,3	11,5	16,9	19,9	24	24	21,4
1956-57	15,1	8,4	8,1	6,2	10,6	12,7	11,5	15,6	19,6	25,5	24,8	20,8
1957-58	15,6	9,5	5,8	5,8	9,6	9,5	11,8	18,6	20	24,8	24,8	23
1958-59	14,6	9,3	8,4	5,8	5,5	8,9	11,6	14,2	20,5	25,2	23,5	18,5
1959-60	13,6	10,8	9,6	6,7	6	8,5	13,3	14,9	15,6	18	18,8	19,2
1960-61	13,9	13,4	10,2	10	11,5	12,4	14,5	15,7	15,5	19	21,6	20,8
1961-62	15,5	12,4	13,3	10,4	7,7	7,8	10,9	16,9	18	20	21,1	17,2
1962-63	10,4	10,5	12	5,4	8,5	7,8	10,2	11,1	19	19,4	21,5	17,4
1963-64	11,5	10,9	10	11,8	12	12,1	11,2	11,5	17,8	20,3	21,4	16,9
1964-65	12	10,7	11,1	11,6	12,3	13,1	13,6	13,1	16,9	20,1	20,1	16,6
1965-66	12,5	11,3	9,4	11,2	13,2	15,3	13,2	12	16,2	19,9	21,7	18,9
1966-67	13,4	12,8	14,5	14	13,2	13,5	12,5	13,1	16,3	22,9	21,1	17,6
1967-68	12,8	11,1	6,5	8,8	9,9	10,4	10,2	12,9	16,2	19,9	19,9	17
1968-69	14,6	10	8,5	9	6,5	7,2	9	12,9	15,7	21	24	17,3
1969-70	11,8	9,8	6,1	7,7	4,8	3,5	7	15,2	17,8	22,2	19,6	18
1970-71	9,8	7,9	6,7	6,3	5	3,9	12,2	12	16,6	19,9	21,1	16,1
1971-72	11,1	5,6	5,8	3	5,6	7,7	6,9	13,6	15,4	19,2	17	12,6
1972-73	10,3	9,2	9,6	-	4,8	5,3	6,5	11,6	13,9	19,5	18,4	11,6
1973-74	11,7	5,9	-									
Media	14,2	10,8	8,8	7,7	8,5	10	11,7	14,8	18,6	22,3	22,5	19,1

Estación : GANDIA "VITAL S. A."

TEMPERATURAS MAXIMAS (° C)

AÑO	OCT	NOV	DIC	ENE	FEB	MAR	ABR	MAY	JUN	JUL	AGO	SEP	EXTREMAS
1954-55	-	-	19	18,6	-	17,7	-	26,4	29,1	-	-	28,5	
1955-56	24,3	20,2	20,4	17,1	-	18,8	20,2	-	-	-	32	29,3	
1956-57	24,1	-	-	15	20,9	21,2	20,6	-	-	-	32,2	-	
1957-58	-	18,3	17,9	-	-	-	-	-	-	-	-	-	
1958-59	-	-	-	17,2	15,7	20,3	24,6	23,8	28,4	32,4	32,5	28,5	
1959-60	24,5	21,6	19,6	17,4	18,8	22,3	22,7	26,7	28,1	31,8	32,9	31,2	38 AGO
1960-61	26,2	22,2	14	15,2	17,6	18,1	24,2	26,7	27,9	-	30	28,9	37,5 MAY
1961-62	24,4	18,4	18	17	16,4	-	-	24,4	26	32,1	-	28,5	
1962-63	23,7	16,7	14,8	15,5	15,2	20,6	20,6	23,7	27,9	30,3	29,8	25,8	38 JUL
1963-64	23,8	22,4	14,4	13,3	17,9	19,6	21,2	-	28,4	31,1	29,7	29,3	39 JUL
1964-65	24,1	18,5	14,2	11,7	13,7	19,8	-	24,6	26,3	-	28,7	26	
1965-66	21,7	-	18,3	17,8	19,5	18	21	32,1	25,9	27	29,3	27,3	36 AGO
1966-67	23,1	17,9	17,5	15,5	15,8	20,2	17,2	21,9	22,9	29,2	29,6	27,6	38 JUL
1967-68	25,6	19,6	14,5	16,5	16,8	16,7	20	22,7	25,8	28,8	29,5	28,5	
1968-69	25,6	20,1	17,2	14,9	13,7	17,3	18,5	22,1	25,3	27,9	28,4	25,6	38 AGO
1969-70	23	19	12,7	15,3	16,3	16,9	20,2	23,5	27,5	29,6	30	29,2	34 JUL
1970-71	23,6	20,2	11,8	13,5	15,9	14,1	18,7	21,9	26,8	30	29,2	27	34 JUL
1971-72	22,7	16	14,3	14,3	15,6	17,3	19,8	21	24,3	24,3	26,5	22	32 JUN-JUL
1972-73	21,4	19,8	15,5	16	15,9	16,3	19,9	24,4	26,2	-	30,1	28,6	34 AGO
Media	23,8	19,3	16,1	15,6	16,6	18,5	20,6	24,3	26,6	29,5	30	27,7	

TEMPERATURAS MINIMAS (° C)

AÑO	OCT	NOV	DIC	ENE	FEB	MAR	ABR	MAY	JUN	JUL	AGO	SEP	EXTREMAS
1954-55	-	-	7,1	11,2	-	5,6	-	13,6	16,2	-	-	17,4	3 NOV
1955-56	12,5	9,3	8,7	6,2	-	6,1	8,6	-	-	-	19,4	16,7	
1956-57	12,1	-	-	3,1	7,4	8,6	7,8	-	-	-	19,3	-	-2 ENE
1957-58	-	8,8	6,1	-	-	-	-	-	-	-	-	-	
1958-59	-	-	-	5,9	3,8	8,9	9,2	12,3	15,5	19,1	19,6	17,5	1,5 MAR
1959-60	13,1	8,9	8,2	5,3	6,3	8,7	8,2	12	17,2	19,5	19,3	17,2	-0,5 FEB
1960-61	11,5	10,1	6,2	5	6,5	4,7	11,5	13,2	14,3	-	18,2	17	- 1 ENE
1961-62	12,5	8,1	6,5	4,9	3,6	-	-	11,9	14	19,2	-	19	- 2 FEB
1962-63	13,5	8,9	4,4	5,6	6,1	8,2	8,4	11	16,4	19,4	19,5	16,9	- 5 DIC
1963-64	12,8	11,5	5,1	5,6	7,6	9,5	9	-	17,1	19,5	20,2	20,4	0 FEB
1964-65	14,5	7,2	4,6	5,1	1,9	8,2	-	13	16,4	-	19,5	15,2	- 2 DIC-FEB
1965-66	15,4	-	9,4	8,6	8,2	4,3	11,4	12,1	16,2	19	21	18,7	0 MAR
1966-67	15,3	7,8	6,5	4,4	7,5	7,1	8,2	12,5	14,6	20,6	21,8	19,6	0 DIC-ENE
1967-68	17,4	14	5,7	5,5	7	7	12,2	13,1	17,1	20,7	20,8	19,6	- 1 DIC-ENE
1968-69	16,5	12,9	11,3	8,3	6,1	9,5	10,5	14,6	16,2	19,1	20,7	17	1 ENE-FEB
1969-70	17,6	12,9	6,8	9,2	7,5	8,5	11,1	14,1	18,4	21,3	22,6	21,9	1 FEB
1970-71	16,2	13,5	5,5	7,3	7,2	7,2	12	15,4	17,8	22	24	20,5	-.2 ENE
1971-72	16,2	18	9,2	7	8,4	8,8	9,9	12,4	16,7	16,7	20	14,7	1 ENE
1972-73	14,9	14,8	9,1	8,1	6,6	7,3	9,6	14,4	18,3	-	23,1	19,8	2 FEB-MAR
Media	14,5	11,1	7	6,4	6,3	7,5	9,8	13	16,4	19,6	20,5	18,1	

Estación : GANDIA "VITAL S. A."

Longitud : 3° 30'
Latitud : 38° 58'
Altitud : 22 m

TEMPERATURAS MEDIAS (° C)

AÑO	OCT	NOV	DIC	ENE	FEB	MAR	ABR	MAY	JUN	JUL	AGO	SEP
1954-55	-	-	13	14,9	-	11,6	-	20	22,6	-	-	23
1955-56	18,4	14,7	14,6	11,7	-	12,4	14,4	-	-	-	25,7	23
1956-57	18,1	-	-	9	14,1	14,9	14,2	-	-	-	25,7	-
1957-58	-	13,5	12	-	-	-	-	-	-	-	-	-
1958-59	-	-	-	11,6	9,8	14,6	16,9	17,9	22	25,8	26	23
1959-60	18,8	15,3	13,9	11,3	12,6	15,5	15,5	19,4	22,6	25,6	26,1	24,2
1960-61	18,8	16,2	10,1	10,1	12	11,4	17,8	19,9	22,1	25,7	24,1	23
1961-62	18,5	13,2	12,3	10,9	10	13,6	16,1	18,2	20	25,6	24,3	23,8
1962-63	18,6	11,8	9,6	10,6	10,6	14,4	14,5	17,3	22,2	24,9	24,6	21,3
1963-64	18,3	16,9	10,6	9,4	12,7	14,5	15,1	17,6	22,7	25,3	25	24,8
1964-65	19,3	12,9	9,4	9,9	7,8	14	15,7	18,8	21,3	24,8	24,1	20,6
1965-66	18,6	13	13,8	13,2	13,9	11,2	16,2	17,1	21,1	23	25,1	23
1966-67	19,2	12,8	12	10	11,7	13,7	12,7	17,2	18,7	24,9	25,7	23,6
1967-68	21,5	16,8	10,1	11	11,9	11,8	16,1	17,9	21,4	24,7	25,2	24,1
1968-69	21	16,5	14,3	11,6	9,9	13,4	14,5	18,3	20,7	23,5	24,6	21,3
1969-70	20,3	16	9,8	12,3	11,9	12,7	15,7	18,8	22,9	25,5	26,3	25,5
1970-71	19,9	16,9	8,7	10,4	11,5	10,7	15,4	18,7	22,3	26	26,6	23,8
1971-72	19,5	13	11,7	10,7	12	13,1	14,8	16,7	20,5	20,5	23,2	18,4
1972-73	18,2	17,3	12,3	12	11,2	11,8	14,7	19,4	22,3	-	26,6	24,2
Media	19,1	14,7	11,6	11,1	11,4	13	15,2	18,3	21,5	24,7	25,1	22,9

Estacion : JATIVA "EL REALENGO"

TEMPERATURAS MAXIMAS (° C)

ANO	OCT	NOV	DIC	ENE	FEB	MAR	ABR	MAY	JUN	JUL	AGO	SEP	EXTREMAS
1955-56	-	-	19	17,5	12,8	20,3	21,6	26,2	29,2	35,3	35,6	32,3	41 AGO-SEP
1956-57	25,9	17,6	-	-	-	-	-	26	30,7	35,3	36,6	33,1	43 AGO
1957-58	22,7	19,5	16,2	14,8	19,2	21	20,5	29,1	31,3	35,5	36,9	33,9	41 JUL-AGO
1958-59	24,9	18,8	17,2	16,5	14,8	20	22,3	23,4	31,6	36	36,9	30	42 JUL
1959-60	25,2	20,1	17,8	15,2	18,3	21	22,8	29,7	30,7	34,6	35,7	31,5	40 JUN-AGO
1960-61	22,4	19,5	12,9	13,2	19,3	20,6	26,2	28,7	29,2	35	32,2	31,1	41 M-J-A
1961-62	25,6	18,5	17,6	17,9	18,6	17,9	21,6	28,2	29,9	34,9	36,3	33,9	45 AGO
1962-63	26,4	16,7	15,7	14,9	14,6	21,8	22,5	26,2	32,1	35,5	33,7	29,5	42 JUN-JUL
1963-64	28,6	23,2	13,8	12,6	-	21,4	23,3	31,4	32,3	35,7	35,2	34	42 JUL
1964-65	27,4	21,5	15,3	14,9	15,4	22,4	-	29,9	32,4	34,8	33,9	30	43 JUL
1965-66	24,4	20,5	19,9	19,6	23,8	22,4	25,8	27,9	30,8	32,3	34,8	31,8	43 JUL-AGO
1966-67	28	20,2	19,5	18,9	17	-	21,1	27,1	-	35,5	34,7	31,4	43 JUL
1967-68	29,2	19,9	16,7	18,7	20,4	19,5	25	28,4	31	35,5	35,8	33,8	45 AGO
1968-69	27,9	19,2	15,5	14,3	12,5	18,3	21,3	25,9	28,4	33	34,2	29,7	42 JUL
1969-70	24,5	20,8	15,6	18,1	22	19,7	25,7	28,8	34,4	37,8	36,9	35,6	45 AGO
1970-71	26,3	23,9	15,3	17,1	19,9	-	23,1	25,6	33,8	37,2	37,8	32,9	47 AGO
1971-72	27,9	19,1	16,3	16,1	18,4	21	26,4	29,1	32,7	36,3	34,2	28,9	41 M-J-J
1972-73	23,9	21,1	16,1	18,1	18,5	19,1	24,8	32,3	32,7	38,4	37,7	35,9	44 JUL
1973-74	27	22,5	15,8	20,5	18,3	19,8	22,5	30,4	33,1	38,7	37,7	34,6	46 JUL
1974-75	24	23,3	20,8										
Media	26,1	20,3	16,7	16,6	17,8	20,3	23,3	28,1	31,4	35,6	35,6	32,3	

TEMPERATURAS MINIMAS (° C)

ANO	OCT	NOV	DIC	ENE	FEB	MAR	ABR	MAY	JUN	JUL	AGO	SEP	EXTREMAS
1955-56	-	-	4,5	3,4	-1,8	5	9,1	9,6	12,8	16,3	16,1	15,2	
1956-57	11,6	5	-	-	-	-	-	8,5	11,9	18,7	19,3	17,7	
1957-58	11	6,2	2,8	2,3	4,4	5,9	7,6	11,6	14	16,1	17,7	16,4	-5,5 ENE
1958-59	11,4	6,6	6,7	4	5	8,3	10,6	11,9	12,8	18,4	18,6	16,1	-1,5 FEB
1959-60	11,1	6	4,9	3,3	5,7	6,9	6,9	9,8	16,8	16,6	17,8	16	- 4 ENE
1960-61	10,4	8,8	4,2	3,4	6,2	4,3	10,3	13,1	15	18,3	19	18,1	- 3 ENE
1961-62	12,1	7	4	4,4	2,6	6,3	9,4	12,3	14,6	19,6	19,7	18,7	- 4 FEB
1962-63	14,3	5,1	1,8	4,5	3,8	5,7	8,4	10,3	15,1	18,6	19	16,3	- 4 FEB
1963-64	11,6	8,6	4,8	3,7	-	6,3	7,3	14	16,7	18,9	19,2	18,7	- 3 DIC
1964-65	10,7	5,9	3,5	2,6	0,6	6,2	-	12,3	15,9	19,2	18,5	13,1	- 6 FEB
1965-66	13,9	8	5	7,4	8	3,6	9,6	11,1	15,3	19	19,9	16,9	- 2 MAR
1966-67	11,9	3,8	2,9	2	5,8	-	6,8	10,5	-	18,4	19,4	17,2	- 3 ENE
1967-68	13,9	9	1,8	2,3	5,2	5	9,4	11,3	16,1	18,8	19,2	16,9	- 4 DIC
1968-69	13,7	8,5	5,3	5,3	2,6	6,6	8,4	12	14,5	17,3	18	14	- 3 ENE
1969-70	12,5	5,5	1,9	3,8	1,4	2,2	5,4	9	14,3	17,5	18	16,4	- 4 FEB
1970-71	8,9	6,9	0,5	2,5	0,8	-	7,5	10,2	13	16,8	19,1	16,6	- 9 ENE
1971-72	12,5	3,9	3,6	0,5	3,7	5,2	5,5	8,6	13,8	17	16,6	12,3	- 4 ENE
1972-73	9,8	8,9	2,3	2,3	0,9	2	4	9,8	13,8	16,9	19,3	14,3	- 4 FEB-MAR
1973-74	9,4	6	2,4	2,4	2,2	4,1	5,5	10,2	13,8	15,7	17,1	14,1	- 7 DIC
1974-75	6,6	3,9	0,7										
Media	12	6,8	3,3	3,3	3,3	5,2	7,7	10,8	14,4	17,7	18,5	16	

Estación : JATIVA "EL REALENGO"

Longitud : 3° 16'
Latitud : 39° 4'
Altitud : 76 m

TEMPERATURAS MEDIAS (° C)

AÑO	OCT	NOV	DIC	ENE	FEB	MAR	ABR	MAY	JUN	JUL	AGO	SEP
1955-56	-	-	-	10,5	5,5	12,7	15,4	17,9	21	25,8	25,8	23,7
1956-57	18,8	11,3	10,1	9,6	7,8	13	14,6	17,3	21,3	27	28	25,4
1957-58	16,9	12,9	9,5	8,5	11,8	13,5	14	20,3	22,7	25,8	27,3	25,2
1958-59	18,1	12,7	11,9	10,2	9,9	14,2	16,5	17,6	22,2	27,2	27,8	23
1959-60	18,2	13,1	11,3	9,3	12	13,9	14,9	19,7	23,7	25,6	26,8	23,7
1960-61	16,4	14,1	8,6	8,3	12,8	12,5	18,3	20,9	22,1	26,6	25,6	24,8
1961-62	18,9	12,8	10,8	11,1	10,6	12,1	15,5	20,3	22,2	27,3	28	26,3
1962-63	20,4	10,9	8,8	9,7	9,2	13,8	15,4	18,2	23,6	27,1	26,4	22,9
1963-64	20,1	15,9	9,3	8,2	10,1	13,8	15,3	22,7	24,5	27,3	27,2	26,4
1964-65	19,1	13,7	9,4	8,7	8	14,3	15	21,1	24,2	27	26,2	21,5
1965-66	19,2	14,2	12,5	13,5	15,9	13	17,7	19,5	23,1	25,7	27,4	24,4
1966-67	18,9	12	11,2	10,5	11,4	12,2	13,9	18,8	23	27	27,1	24,3
1967-68	21,5	14,4	9,3	10,6	12,8	12,3	17,2	19,9	23,6	27,2	27,5	25,3
1968-69	20,8	13,8	10,4	9,8	7,5	12,5	14,9	18,9	21,5	25,2	26,1	21,9
1969-70	18,5	13,2	8,7	11	11,7	10	15,6	18,9	24,4	27,7	27,5	26
1970-71	17,6	15,4	7,9	9,8	10,4	10,6	15,3	17,9	23,4	27	28,5	24,7
1971-72	20,2	11,5	10	8,3	11	13,1	16	18,9	23,3	26,6	25,4	20,6
1972-73	16,8	15	9,2	10,2	9,7	10,6	14,4	21,1	23,2	27,7	28,5	25,1
1973-74	18,2	14,3	9,1	11,4	10,2	12	14	20,3	23,5	27,2	27,4	24,4
1974-75	15,3	13,6	10,8									
Media	18,5	13,3	9,9	9,9	10,3	12,5	15,4	19,4	22,9	26,6	27	24,1

Estación : VILLALONGA

Longitud : 3° 29'
Latitud : 38° 53'
Altitud : 90 m

TEMPERATURAS MEDIAS (° C)

AÑO	OCT	NOV	DIC	ENE	FEB	MAR	ABR	MAY	JUN	JUL	AGO	SEP
1968-69	-	-	-	10	8,5	12,9	14,3	17,4	20,5	23,9	24,1	20,1
1969-70	17,7	13,4	9,2	9,3	9,8	11	14,1	16,5	22,7	25,6	25	23,1
1970-71	16,8	15	8,7	10,1	10,7	9,5	14,2	16,4	20,1	23,9	25,1	22,1
1971-72	18	11,5	10,4	9,2	11,4	12	15,2	16,3	20,6	23	22,4	19,6
1972-73	16,5	15,1	10,3	10,5	10,3	10,2	13,4	18,5	21	24,3	24,5	22,3
1973-74	17,7	14	10,1	11,5	10,7	11,7	13,3	18,6	21,4	23,8	23,6	22,5
1974-75	16	14,3	11,7	13,1	13,3	10,4	16,5	19,1				
Media	17,1	13,8	10	10,5	10,6	11,1	14,4	17,5	21	24	24,1	21,6

TEMPERATURAS MAXIMAS (° C)

AÑO	OCT	NOV	DIC	ENE	FEB	MAR	ABR	MAY	JUN	JUL	AGO	SEP		
1968-69	-	-	-	-	14,5	19,1	20,5	23,6	27,9	31,8	31	25,9	39	JUL
1969-70	21,8	18,3	15,1	-	18,9	17,2	21,9	15,7	30,3	32,9	31,1	29,3	40	JUL
1970-71	22,4	20,2	13,5	15,6	17,1	14,8	19,8	21,6	26	30	30,8	27,2	38	JUL
1971-72	22,7	16,3	14,7	14,2	16,3	17,3	21,9	22,5	26,4	28,7	27,1	24,9	34	JUL
1972-73	21,1	19,1	14,7	15,6	16,4	15,9	19,9	25,4	26,8	30,9	30,1	28,6	37,5	JUL
1973-74	22,9	19	14,5	17,5	16	17,8	18,3	25,3	27,6	30,8	30,4	29	41	AGO
1974-75	21,8	20,3	17,8	17,6	16,5	15,6	20,5	22,7						
Media	22,1	18,8	15	16,1	16,5	16,8	20,4	23,8	27,5	30,8	30	27,4		

TEMPERATURAS MINIMAS (° C)

AÑO	OCT	NOV	DIC	ENE	FEB	MAR	ABR	MAY	JUN	JUL	AGO	SEP	EXTREMAS
1968-69	-	-	-	-	2,7	6,8	8	11,3	13,1	16	17,3	14,3	- 4 FEB
1969-70	13,6	8,5	-	-	-	-	-	-	15,1	18,2	18,9	17	
1970-71	11,2	9,8	3,9	4,7	4,4	4,2	8,6	11,1	14,1	17,9	19,4	17	- 4 MAR
1971-72	13,2	6,7	6,1	4,2	6,4	6,6	8,4	10,2	14,8	17,4	17,4	14,4	-0,5 NOV-ENE
1972-73	11,9	11,1	5,8	5,4	4,1	4,4	6,9	11,6	15,2	17,7	18,9	16	- 1 MAR
1973-74	12,5	9	5,7	5,5	5,4	5,7	7,8	11,9	15,2	16,7	16,8	15,9	-1,5 DIC-MAR
1974-75	10,2	8,2	5,5	8,7	10,1	5,1	12,5	15,4					
Media	12,1	8,8	5,4	5,7	5,5	5,4	8,7	11,9	14,5	17,3	18,1	15,7	

Estación : ONTENIENTE

TEMPERATURAS MINIMAS (° C)

AÑO	OCT	NOV	DIC	ENE	FEB	MAR	ABR	MAY	JUN	JUL	AGO	SEP	EXTREMAS
1945-46	11	9,4	5,4	2,4	3,8	5,8	9	10,2	12,9	15,8	17,9	15,4	-5,9 ENE
1946-47	13	7,4	3,7	3,4	8,7	8,7	7,1	10,7	15,5	17,4	17,5	15,2	-4,3 DIC
1947-48	12,7	9,1	2,9	6,9	5,8	6,5	8,9	11,7	15,2	16	18,3	13,7	-2,3 DIC
1948-49	12,2	6,9	6,4	4,1	4,1	5,8	8,7	11	14,5	18	19,1	17,7	-2 FEB
1949-50	11,8	8,1	5,7	3,5	5,7	5,3	7,1	10,1	15	17,6	19,1	15,7	-2,5 ENE
1950-51	12,3	9,3	4	4,4	4,7	6,4	7,4	9,8	14	17,1	17	15,8	-3,3 DIC
1951-52	9,3	7,6	6,2	2,1	3	10	7,2	10,3	16,6	17,9	17,9	14,8	-4,4 FEB
1952-53	12,6	7,6	4,7	1,5	2,1	4,3	8,1	12	14,2	17,4	17,7	14,7	-3 DIC-FEB
1953-54	11,6	8,9	6,6	2,6	3	6,5	6,9	10,7	13,7	16	15,3	15,1	-7,2 FEB
1954-55	11,3	8,5	4,4	8	6,3	4,5	7,3	12,1	15	18,1	17,9	14,7	-3 MAR
1955-56	10,6	7,3	7,5	4,6	-0,7	5,5	7,3	9,4	12	15,9	17,3	14,7	-9,4 FEB
1956-57	10,7	4,9	2,1	1,1	6,4	7,9	5,4	9,6	12,7	16,2	18,1	15,9	-7 FEB
1957-58	10,5	6,3	3	3,3	5,5	6,5	5,6	11,7	13,3	15,1	16,9	16,7	-2,5 ENE
1958-59	10,9	6,9	7,2	4,6	3,9	7,5	7,8	10,5	13,8	17	17	15,4	0 FEB
1959-60	11,5	6,9	6,2	4	5,8	7,1	6,6	10,6	15	17,3	16,8	14,3	-2,2 ENE
1960-61	9,5	8,1	3,7	3,2	5,6	4,2	9,7	12,2	14,5	17,2	17	15,7	-1 DIC-ENE
1961-62	11,1	7	5,7	3,9	2,7	6,4	7,7	10,9	12,6	18	17,2	17	-3,8 FEB
1962-63	10,6	5,5	0,7	4,5	3,5	6,1	7,1	8,9	14	16,9	17,1	14,6	-3,4 MAR
1963-64	10,6	9,1	4,6	3,2	5,4	6,4	6,6	11,5	14,6	16,7	17	17,4	-2 FEB
1964-65	11,7	6	3,3	2,6	0,2	5,8	6,8	11,9	14,7	-	-	11,7	-7,8 FEB
1965-66	11,8	7,4	5,7	7,4	6,7	2,1	8,5	9,9	14,1	17,4	18,3	15,2	-3,9 NOV
1966-67	10,3	4,1	4,2	2,9	5,2	5,1	5,4	9,7	12	17,5	17,2	14,9	-1 DIC-ENE
1967-68	12,4	8,4	2,2	3,6	5	5	8	10	13,4	16,9	16,9	15,4	-5,5 DIC
1968-69	18,9	7,7	5,5	4,6	2,6	6,8	8,1	11	13,1	15,6	16,5	12,7	-3,6 ENE
1969-70	10,8	6	3,4	6,1	4,5	4	7,1	9	13,7	16,8	17,3	15	-4,8 DIC
1970-71	8,6	8,1	1,4	3,1	3	2,4	7,5	10	12,7	16,1	17,1	15,3	-5,8 ENE
1971-72	11,7	4,6	4,3	2,4	5,1	5,3	6,1	8,7	13,1	16,1	16	12,3	-2 ENE
1972-73	10,7	9,3	4	3,3	2	3	6	12,5	13,7	16,2	17,4	14,5	-2,5 FEB
1973-74	10,1	7	3,7	4,9	4,1	5,1	7,3	10,2	14	16	16	14,7	-5 DIC
1974-75	8,2	6,7	3,1	5,1	5,7	6,4	6,7	8,7					
Media	11,2	7,2	4,2	3,7	4	5,7	7,3	10,5	13,9	16,7	17,2	15	

Estación : ONTENIENTE

TEMPERATURAS MAXIMAS (° C)

AÑO	OCT	NOV	DIC	ENE	FEB	MAR	ABR	MAY	JUN	JUL	AGO	SEP	EXTREMAS
1945-46	25,9	19,1	16,9	11,4	18	16,9	17	22,6	28,1	32,6	33,7	31,1	42 AGO
1946-47	25,8	16,8	12,5	12,7	16	20,1	22,1	23,8	31,2	34,2	31,9	27,3	41,5 AGO
1947-48	23,7	22,3	14,9	17,4	17,6	19,3	20,1	22,4	29,7	30,9	33,3	29,6	38,6 AGO
1948-49	21,9	20,5	15,6	13,9	16,1	16,1	21,2	23,9	28,9	34,1	33,4	28,7	41,5 AGO
1949-50	25,7	19,9	14,1	13,9	18,4	19,7	21,5	23,5	30,1	34,4	32,2	28,1	39,6 JUL
1950-51	23,4	22,4	13,9	15,4	15,4	18,9	19,5	21,4	28,7	32	30,4	28,9	39,5 JUL
1951-52	20,9	18,8	15,1	11,9	15,1	22,8	20,2	25	30,7	32,1	32,2	27,3	39,9 JUN
1952-53	25,9	18,3	15,8	13,5	13,3	14,8	21,3	27,7	27,6	31,2	32,6	29,8	39,2 AGO
1953-54	21,7	17,5	17	14	15,1	19,4	18,2	24,7	28,7	31,9	31,4	30,1	40 JUL
1954-55	24,7	21,6	15,7	17,1	17,9	17,6	22,5	27,1	29,8	32,7	32,3	28,3	39 AGO
1955-56	23,8	19,4	18,5	15,8	9,4	17,6	18,6	23,6	26,5	31	31,2	28,8	39,6 SEP
1956-57	21	15,7	15,9	12,4	18,1	20,1	17,9	20,7	26,1	30,1	32	28,9	39 AGO
1957-58	20,5	15,7	13,1	12,8	17	18,3	18,2	26,4	27,9	31,2	31,5	30,5	37,6 JUL
1958-59	20,4	15,8	16,1	13,8	11,9	16,7	20,9	21,2	27,1	31,4	30,4	25,3	36,4 JUL
1959-60	20,2	16,9	15,2	13,5	16,5	18,3	20,8	26,2	26,6	30,8	32,2	29,1	37 AGO
1960-61	21,6	20,1	12,5	13,6	18,3	19,2	24,3	27,8	27,3	31,9	31,1	29,1	39,8 JUL
1961-62	22,9	16,5	16,9	15,7	15,5	16	19,6	23,4	26,8	31,5	34	30,1	41,7 AGO
1962-63	23	19,9	13,2	12,8	12,4	18,8	20,9	24,3	28,7	32,5	30,8	25,5	38,2 JUL
1963-64	24,5	20,4	11,6	16,7	15,6	17,9	20,3	29,3	28,9	32,8	31,2	31,7	37,5 SEP
1964-65	23,8	19,3	15,2	14,5	13,9	20,5	21,9	27,5	31,1	-	-	26,9	40 JUN
1965-66	21,3	18,1	16,5	16,9	19,3	18,7	22,7	25,2	27,9	30,2	32,5	28,9	39 JUL-AGO
1966-67	21,1	16,6	17,2	15,4	14	19,5	18,1	23,5	25	32	30,8	28,2	39,2 AGO
1967-68	25,3	17,5	13,7	15,6	15,1	14,7	18,8	23,9	27,1	30,1	30,3	28,9	36,5 AGO
1968-69	11,9	18,1	15,2	15,2	13,2	17,5	19	22,9	26,6	30,7	30,2	24,7	38,8 AGO
1969-70	19,4	16,2	13,7	15,6	17,5	15,8	20,7	23,9	29,3	32,3	30,5	29,8	39,6 JUL
1970-71	20,4	19,2	12,5	13,5	16	12,8	17,7	20,2	27,5	31,4	30,7	27,1	41,4 JUL
1971-72	21,8	13,9	12,8	13,2	14,5	15,4	19,5	22,2	26,1	30,2	28,3	23,4	35,2 JUL
1972-73	19,4	16,7	12,9	13,4	14,5	14,9	19,5	26,1	26	29,9	30,4	28,6	37 JUL
1973-74	21	16,3	12,7	16,3	14,5	15,5	16,3	23,1	26,8	31,1	31,2	29,2	38 AGO
1974-75	19,8	19,5	17,5	16,8	14,9	15,8	18,5	20,9					
Media	22	18	14,5	14,2	15,3	17,5	20,1	24,1	28,1	31,7	31,5	28,2	

Estación : ONTENIENTE

Longitud : 3° 5'
Latitud : 38° 45'
Altitud : 350 m

TEMPERATURAS MEDIAS (° C)

AÑO	OCT	NOV	DIC	ENE	FEB	MAR	ABR	MAY	JUN	JUL	AGO	SEP
1945-46	18,5	14,3	11,1	6,9	10,9	11,3	13	16,4	20,5	24,2	25,8	23,3
1946-47	19,4	12,1	8,1	8	12,3	14,4	14,6	17,2	23,4	25,8	24,7	21,3
1947-48	18,2	15,7	8,9	12,1	11,7	12,9	14,5	17,1	22,4	23,5	25,8	21,7
1948-49	17,1	13,7	11	9	10,1	10,9	14,9	17,4	21,7	26	26,2	23,2
1949-50	18,8	14	9,9	8,7	12	12,5	14,3	16,8	22,6	26	25,7	21,9
1950-51	17,8	15,9	8,9	9,9	10	12,6	13,5	15,6	21,3	24,5	23,27	22,4
1951-52	15,1	13,2	10,6	7	9,1	15,5	13,7	17,7	23,7	25	25,1	21
1952-53	19,2	13	10,3	7,3	7,7	9,6	14,7	19,9	20,9	24,3	25,2	22,3
1953-54	16,7	13,2	11,8	8,3	9,1	13	12,6	17,7	21,2	24	23,4	22,6
1954-55	18	15	10	12,6	12,1	11,1	14,9	19,6	22,4	25,4	25,1	21,5
1955-56	17,2	13,3	13	10,2	4,3	11,5	13	16,5	19,2	23,4	24,3	21,8
1956-57	15,9	10,3	9	6,8	12,3	14,5	11,6	16,1	19,4	23,2	25	22,4
1957-58	15,5	11	8,1	8	11,2	12,4	11,9	19	20,6	23,1	24,2	23,6
1958-59	15,7	11,4	11,6	9,2	7,9	12,1	14,5	15,9	20,5	24,2	23,7	20,3
1959-60	15,8	11,9	10,7	8,7	11,1	12,7	13,7	18,4	20,8	24	24,5	21,7
1960-61	15,5	14,1	8,1	8,4	11,9	11,7	17	20,2	20,9	24,6	24,1	22,4
1961-62	17	11,8	11,3	9,8	9,1	11,2	13,6	17,2	19,7	24,7	25,6	22,5
1962-63	17,8	10,2	8	8,7	8	12,5	14	16,6	21,4	23,4	24	20,1
1963-64	17,5	14,8	8,1	7	10,5	12,2	13,5	20,4	21,8	24,7	24,1	24,6
1964-65	17,8	12,7	9,3	8,6	7	13,1	14,4	19,7	22,9	24,1	24,6	19,3
1965-66	16,6	12,7	11,1	12,2	13	11,4	15,6	16,3	21	23,8	25,4	22,1
1966-67	16	10,4	10,7	9,1	9,6	12,3	11,8	16,6	18,5	24,8	24	21,6
1967-68	18,8	12,9	7,9	9,6	10	9,9	13,4	16,9	20,3	23,5	23,6	22,2
1968-69	16,4	12,9	10,4	9,9	7,9	12,1	13,6	17	19,8	23,2	23,4	18,7
1969-70	15,1	11,1	8,6	10,8	11	9,9	13,9	16,4	21,5	24,5	23,9	22,4
1970-71	14,5	13,7	6,8	8,3	9,5	7,6	12,6	15,1	20,1	23,8	23,9	21,2
1971-72	16,8	9,3	8,5	7,8	9,8	10,4	12,8	15,5	19,6	23,1	23,2	17,8
1972-73	15,1	13	8,5	8,4	8,3	8,9	12,7	19,3	19,8	23,1	23,9	21,5
1973-74	15,6	11,7	8,2	10,6	9,3	10,3	11,8	16,6	20,4	23,6	23,6	22
1974-75	14	13,1	10,3	10,9	10,3	11,1	12,6	14,8				
Media	16,6	12,4	9,3	8,9	9,6	11,5	13,6	17,2	21	24,1	24,3	21,6

Estación : CABO SAN ANTONIO

TEMPERATURAS MINIMAS (° C)

AÑO	OCT	NOV	DIC	ENE	FEB	MAR	ABR	MAY	JUN	JUL	AGO	SEP	EXTREMAS
1945-46	14,2	11	8,4	4,4	6,3	6,3	8,9	11,5	14,8	17,5	19,7	17,9	-4,2 ENE
1946-47	15,7	10	5,6	5,6	6,9	9,6	9,5	12,3	16,8	20,1	19,8	17,6	- 0 DIC-ENE
1947-48	14	13,1	6,8	7,4	7,4	9	10,1	12,2	15,8	17,2	19,7	17,2	0 FEB
1948-49	14,7	11,7	9	6,9	6,8	6,6	10,2	11,5	16,5	20	19,9	19	1,2 DIC
1949-50	15,8	10,8	7,8	6,1	7,5	7,8	9,2	11,9	16,8	19,7	20,2	18	1,2 ENE
1950-51	14,5	12,3	5,8	5,9	5,8	7,6	8	10,1	15	17,7	17,9	17,4	1,6 FEB
1951-52	11,4	10	8,1	4,6	5,2	9,1	9,1	12,6	17,6	19,3	19,1	16,4	-0,6 ENE
1952-53	14,9	10,5	7,4	3,9	4,6	6	9,4	12,9	14,6	18	18,9	17,5	-2,2 FEB
1953-54	13,3	11	9,8	5,3	4,9	7,5	8	11,5	14,9	17,3	17,7	17,2	-4,8 FEB
1954-55	14,5	12	8,4	9,2	7,1	6,3	9,3	12,8	16	22,2	19,1	17,3	- 3 MAR
1955-56	13,4	10,3	9,6	6,7	1,5	6,9	8,3	11,9	13,8	17,9	19,1	17,5	- 6 FEB
1956-57	13,2	7,6	5,7	4,1	7,9	8,8	8,6	11,1	14,2	18,3	19,1	17,6	- 2 ENE
1957-58	12,9	8,7	6,2	5,9	7,4	7,8	7,8	12,5	15,3	17,6	19,2	18,9	1 FEB
1958-59	13,5	9,4	8,5	6,7	5,5	8,3	9,9	11,7	15,1	19,1	19,5	22,1	1 FEB
1959-60	13,4	10,3	7,6	5,7	7,3	8,9	9,7	12,7	16,3	19,2	19,5	17,5	- 3 ENE
1960-61	12,6	11	5,6	5,9	8	7,7	11,9	14,1	15,8	18,9	18,9	18,5	- 1 DIC
1961-62	14,5	10,4	9	7,8	6,1	7,6	9,7	12,8	14,8	19,1	20,1	19,4	2 FEB
1962-63	15,1	9,4	5,4	6,4	5	8	9,4	-	18,8	22,4	22,7	19,7	- 3 DIC
1963-64	17,7	14,8	9,6	8,9	10	11,3	11,7	17,1	19,7	22,6	23,3	22	2 DIC-MAR
1964-65	16,6	12,7	8,7	8,1	7	10,4	12,5	16,3	19,3	22,3	22,3	18,3	1 FEB
1965-66	17	13,4	11,4	11,6	12	10,1	13,6	15,1	18,6	21,1	22,8	21,4	4 NOV
1966-67	16,8	10,8	10,5	8,6	9,2	11,4	11,4	15	17,1	22,4	23	20,9	4 ENE
1967-68	19	14,2	9,3	10,4	9,7	9,8	12,3	14,7	18,5				2 DIC
Media	14,6	11	7,9	6,7	6,8	8,4	10,1	12,9	16,4	19,5	20,1	18,5	

Estación : CABO SAN ANTONIO

TEMPERATURAS MAXIMAS (° C)

AÑO	OCT	NOV	DIC	ENE	FEB	MAR	ABR	MAY	JUN	JUL	AGO	SEP	EXTREMAS
1945-46	25,1	20,7	17,8	13,8	17,5	17,2	18	21,4	25,5	28,5	30,3	28,5	37,8 JUL
1946-47	26	19,7	14,9	14,5	16,8	20,1	19,5	21,7	27,2	30,4	30,5	27,7	34 JUL-AGO
1947-48	23,7	23,1	16,2	17,2	17,2	18,8	-	22,1	26	27,2	29,6	27,7	32,4 AGO
1948-49	23,4	21,2	17,5	15,7	16,8	16,4	20	21,5	26,4	30,5	30,3	28,5	34,8 AGO
1949-50	25,2	20,9	16,3	14,9	17,8	18,4	19,9	21,6	26,9	30	30,3	27,7	33,6 AGO
1950-51	23,8	22,2	15,7	16,4	17,4	19,1	18,6	21,4	26,2	29,2	29,5	28,7	35,2 JUL
1951-52	22,2	20	17,5	14,9	15,9	20,7	19,5	23,6	28,8	30,7	30,4	26,9	35 JUL
1952-53	25,2	20,3	17,6	14,3	14,8	16,3	20	24,5	25,7	29,3	30,3	28,7	38,4 JUL
1953-54	23,4	19,9	16,9	14,6	15,8	18,6	17,5	22,4	26	28,3	29,7	28,3	36,2 AGO
1954-55	25,2	22,1	17,9	19	18	17,1	20,7	23,7	27,1	27,2	30,3	27,5	34 JUL-AGO
1955-56	23,8	19,7	19,3	16,9	12,3	18,4	19	23,2	25,1	29,5	29,8	28,1	34,6 AGO
1956-57	22,9	17,2	15,8	13,9	18,7	19,4	18,6	21,8	24,8	28,7	29,8	28,1	34,2 AGO
1957-58	21,9	17,7	15,2	15,6	17,8	19,5	18,2	23,4	25,9	28,3	29,8	29,3	35,2 SEP
1958-59	22,8	17,9	17,4	15,6	14,3	18	20,8	21,3	25,3	29,7	30	17,3	32,6 JUL
1959-60	22,4	19,2	17,2	15,1	16,5	18,9	19,3	23,3	25,7	28,6	29,8	27,9	33 AGO
1960-61	22,4	20,3	14,8	15,2	18,3	17,8	22,6	24,3	25,6	28,9	28,9	28,3	34 JUL
1961-62	24	18,5	18,3	16,8	15,9	16,5	18,4	21,9	24,5	29,5	30,1	29,1	33,6 JUL
1962-63	24,2	16,3	14,6	14,1	13,9	18,1	18,8	-	24,8	28,8	29,9	25,1	33 JUL
1963-64	23,5	20,5	13,6	12	15,4	17,6	18,2	24,1	26,1	29,7	29,8	28,8	33,2 JUL
1964-65	22,5	17,8	13,4	13,9	12,6	18	18,7	23,9	25,9	29,5	29,1	25,7	34,8 JUL
1965-66	21,3	18,7	17,3	17,6	18	16,3	21,2	21,8	26,1	28,3	30	28,4	34,2 AGO
1966-67	22,6	16,6	16,9	14,6	14,8	17,7	18,5	22,1	24,1	30	30,4	28,1	34,6 JUL
1967-68	26	19,2	14,7	16,7	16,5	15,7	18,9	22,3	25,8				
Media	23,4	19,3	16	15	15,9	17,7	19,2	22,4	25,6	28,7	29,5	27,2	

Estación : CABO SAN ANTONIO

Longitud : 3° 53'
Latitud : 38° 48'
Altitud : 163 m

TEMPERATURAS MEDIAS (° C)

AÑO	OCT	NOV	DIC	ENE	FEB	MAR	ABR	MAY	JUN	JUL	AGO	SEP
1945-46	19,7	15,9	13,1	9,1	11,9	11,7	13,5	16,4	20,2	23,2	25	23,2
1946-47	20,8	14,9	10	10,1	11,8	14,9	14,5	17	22	25,3	25,2	22,7
1947-48	19,2	18,1	11,5	12,3	12,3	13,9	0	17,2	21,9	22,2	24,6	22,5
1948-49	19	16,5	13,2	11,2	11,8	11,5	15,1	16,5	21,5	25,2	25,1	23,8
1949-50	20,5	15,9	12,1	10,5	12,6	13,1	14,6	16,7	21,9	24,8	25,3	22,8
1950-51	19,2	17,2	10,8	11,2	11,6	13,3	13,3	15,8	20,6	23,5	23,7	23,1
1951-52	16,8	15	12,8	9,7	10,5	14,9	14,3	18,1	23,2	25	24,7	21,7
1952-53	22,3	15,4	12,5	9,1	9,7	11,2	14,7	18,7	20,2	23,7	24,6	23,1
1953-54	18,4	15,5	14,1	9,9	10,4	13	12,7	17	20,4	22,8	23,7	22,8
1954-55	19,8	17	13,2	14,1	12,6	11,7	15	18,3	21,6	24,6	24,7	22,5
1955-56	18,6	15	14,4	11,8	6,9	12,7	13,6	17,5	19,4	23,7	24,5	22,8
1956-57	17,9	12,4	10,7	9,1	13,3	14,1	13,6	16,5	19,5	23,5	25,4	22,2
1957-58	17,4	13,2	10,7	10,7	12,6	13,6	13	17,9	20,6	23	24,5	24,1
1958-59	18,1	13,7	12,9	12,2	9,9	13,2	15,3	16,5	20,2	24,4	24,8	21,8
1959-60	18	14,7	12,4	10,4	11,9	13,9	14,5	18	21	23,9	24,7	22,5
1960-61	17,5	15,7	10,2	10,6	13,1	12,8	17,3	19,2	20,7	23,9	23,9	23,4
1961-62	19,3	14,4	13,6	12,3	11	12	14	17,4	19,6	24,3	25,1	24,3
1962-63	19,6	12,3	10,5	10,3	9,4	13	14,1	18,3	21,8	25,6	26,3	22,4
1963-64	20,6	17,6	11,6	10,5	12,7	14,5	15	20,6	22,9	26,2	26,6	25,4
1964-65	19,6	15,3	11	11	9,8	14,2	15,6	20,1	22,6	25,9	25,7	22
1965-66	19,2	16	14,4	14,6	15	13,2	17,4	18,5	22,3	24,7	26,4	24,9
1966-67	19,7	13,7	13,7	11,6	12	14,6	15	18,6	20,6	26,2	26,7	24,5
1967-68	22,5	16,7	12	13,5	13,1	12,7	15,6	14,7	22,2			
Media	19,1	15,1	12,1	10,8	11,3	12,9	14,1	17,5	21,1	24,2	24,9	22,9

Estación : BENISA

TEMPERATURAS MINIMAS (° C)

AÑO	OCT	NOV	DIC	ENE	FEB	MAR	ABR	MAY	JUN	JUL	AGO	SEP	EXTREMAS
1945-46	14,5	10,2	8,2	5,8	6,4	7,5	10,2	12,2	14,5	17,8	20,3	17,9	- 3 ENE
1946-47	15,2	9,8	5,4	4,5	7	9,7	9,2	12,2	16,1	18,7	19,7	15,8	- 2 ENE
1947-48	12,9	10,1	3,9	6,8	8,7	11,4	14,2	16,3	18,6	18,2	15,5	17,8	
1948-49	4,8	9,1	8,1	5,5	6,3	7	8,1	12,3	16,3	19,6	18,4	18,2	0,5 MAR
1949-50	13,8	8	7	5,7	8,3	7,7	7,5	11,6	16,6	18,6	20	18,4	0 ENE
1950-51	14	12,6	5,6	6,8	7	7,8	9,9	11,7	18,8	20,4	19,9	19	1 DIC
1951-52	10,9	8,7	7,5	-	-	-	-	-	-	-	-	-	
1952-53	-	-	-	-	-	-	-	-	15,7	19,3	20	18,2	
1953-54	13,7	10,7	9	4,1	4,4	7,4	8,5	14,3	18,8	19,7	18	18,2	- 5 FEB
1954-55	14,4	11,7	8,7	10,5	7,8	6,4	9,3	14,2	16,9	-	18,6	17,4	- 1 MAR
1955-56	12,4	9,6	9,1	6,3	1,1	9,4	-	-	14,2	-	-	-	- 9 FEB
1956-57	12,5	-	-	-	-	-	-	7,4	-	-	-	-	
1957-58	-	-	-	-	-	-	-	-	-	-	-	-	
1958-59	12,6	9	9	6,5	5,7	9,2	10,9	-	-	-	-	-	
1959-60	-	-	-	-	-	-	-	-	-	-	-	-	
1960-61	-	-	-	2,5	4	3,6	8	10,4	12,5	-	-	-	
1961-62	14,1	10,3	8,9	7,8	6,6	9,2	10,8	13,5	15,5	-	-	-	0,5 FEB
1962-63	-	7,6	5,3	5,7	5	8,1	9,9	12	16,8	-	-	-	- 3 DIC
1963-64	12,7	10,9	-	3,9	6,6	9,5	9,5	12,8	16,1	-	-	-	- 1 MAR
1964-65	16,9	10,8	-	-	-	-	-	-	-	-	-	-	
1965-66	-	-	-	-	-	-	-	-	-	-	-	-	
1966-67	-	-	-	9,1	9,9	11,8	11	15,2	-	-	-	-	
1967-68	18,5	-	-	-	-	-	-	15,1	18,5	-	-	-	
1968-69	17,7	10,6	9	7,9	5,4	8,9	10,1	14	15,8	19,6	19,9	16,5	-0,6 FEB
1969-70	14,7	10	6,7	9,4	8,1	7,5	10,3	12,9	17,4	20,6	21,2	19,4	-0,6 DIC
1970-71	13,5	12,5	5,5	6,6	7,1	5,8	10,6	13	16,5	20,4	22,1	19	-2,5 ENE
1971-72	15,7	7,9	7	5,7	7,5	7,8	8,9	10,9	15,4	18,5	18,1	14,7	1,2 ENE
1972-73	13	12	6,9	6,1	5,8	6,1	8,6	13,6	16	19,5	20,5	17,9	1,4 FEB-MAR
1973-74	12,8	10,5	6,7	8,1	6,9	7,4	8,7	13,4	16,8	19,4	19,6	18,3	1,2 DIC
1974-75	11,8	9,9	7,4	8	7,6	7,5	9	11,4					
Media	13,5	9,9	7,1	6,3	6,3	7,9	9,8	12,8	16,3	19,2	19,4	17,8	

Estación : BENISA

TEMPERATURAS MAXIMAS (° C)

AÑO	OCT	NOV	DIC	ENE	FEB	MAR	ABR	MAY	JUN	JUL	AGO	SEP	EXTREMAS
1945-46	23	15,5	13,5	9	13,2	14,2	16,1	21,5	25,3	28,8	29,3	26,7	35 JUL-AGO
1946-47	22,5	14,5	10,5	10	14	16,8	19,2	19,5	-	-	-	-	
1947-48	-	-	-	-	-	-	-	-	25,8	25,9	28,8	25,1	32 AGO
1948-49	19,2	16,8	12,6	10,3	11,6	12,5	18,9	21,1	28,6	30,8	30,6	26,3	35 AGO
1949-50	22,7	17,7	12,5	9,8	15	15,8	18,9	21,7	28,3	30,7	29,7	25,8	33 JUL
1950-51	19,1	18,7	11,3	12,7	13,3	15,7	19	20,9	28,1	30,2	29	26,9	35 JUL
1951-52	17,7	15,9	13,6	-	-	-	-	-	-	-	-	-	
1952-53	-	-	-	-	-	-	-	-	25,3	27,8	28,9	28,9	33 JUL
1953-54	22,9	19,7	15,6	9,9	10,3	12,4	14	19,9	24	26,6	28,1	25,8	36 AGO
1954-55	21,9	17,3	15,3	16,8	15,4	14,9	16,6	18,7	22,4	-	28,2	-	
1955-56	-	-	-	-	-	-	-	-	-	-	-	-	
1956-57	-	-	-	-	-	-	-	-	-	-	-	-	
1957-58	-	-	-	-	-	-	-	-	-	-	-	-	
1958-59	21	14,4	13,2	12,7	11,4	16	19,7	-	-	-	-	-	
1959-60	-	-	-	-	-	-	-	-	-	-	-	-	
1960-61	-	-	-	13,5	18,8	19,8	24	25,2	26,7	-	-	-	
1961-62	21,1	15,6	15,7	13,8	13,4	15	17,2	21,1	23,2	-	-	-	
1962-63	-	12,3	10,6	10,5	10,7	15,6	17,4	19,7	25,3	-	-	-	
1963-64	20,8	18,1	-	8,3	12,9	17,9	18,4	24,3	25,3	-	-	-	
1964-65	20,4	14,4	-	-	-	-	-	-	-	-	-	-	
1965-66	-	-	-	-	-	-	-	-	-	-	-	-	
1966-67	-	-	-	12	13,7	19,5	18,1	22,9	-	-	-	-	
1967-68	22,7	-	-	-	-	-	-	21,5	25,7	-	-	-	
1968-69	23,2	17,8	14,2	13,2	12,1	16,1	17,3	21,1	23,7	27,9	23,3	23,8	34 AGO
1969-70	20,5	16,8	13,3	15	15,8	14,4	18,1	20,6	25,6	27,7	28,5	27,4	35,5 AGO
1970-71	20	18,8	11,3	13,1	14,9	12,3	17,2	19,2	24,8	28,4	29,4	26	34 AGO
1971-72	22	14,8	12,8	12,3	14,6	14,8	17,1	18,5	22,5	25,3	25,2	22,8	29,6 JUL
1972-73	19,6	17,6	13,3	13,3	13,6	13,5	16,9	21,3	23,9	26,9	27,1	25,7	30,4 JUL
1973-74	20,5	16,9	13,1	15,6	13,3	14,9	15,4	21,3	23,8	26,9	27,1	25,9	34 AGO
1974-75	18,4	17,6	15,7	15,7	14,3	14,6	16,5	18,8					
Media	21,7	16,6	13,2	12,5	13,5	15,2	18,1	21,2	25,1	28	28,2	26	

Estación : BENISA

Longitud : 3° 44'
Latitud : 38° 43'
Altitud : 254 m

TEMPERATURAS MEDIAS (° C)

AÑO	OCT	NOV	DIC	ENE	FEB	MAR	ABR	MAY	JUN	JUL	AGO	SEP
1945-46	17,6	13,3	10,9	7	10	11	13,4	17,4	21,2	24,2	25,2	22,6
1946-47	19,2	12,2	7,9	7,2	10,5	13,1	14,7	12,5	15,9	-	-	-
1947-48	-	-	-	-	-	-	-	-	22,2	22,5	25	21,5
1948-49	16,7	13,6	10,5	8,1	9	10,1	15,9	17,4	24,2	26,2	26,1	22,9
1949-50	19,2	14,3	10,2	7,4	11,5	12,5	14,8	17,8	23,7	26,3	26,3	21,7
1950-51	16,5	15,7	8,5	9,8	10,4	11,9	14,5	16,3	23,5	25,5	24,5	23
1951-52	14,3	12,3	10,6	-	-	-	-	-	-	-	-	-
1952-53	-	-	-	-	-	-	-	-	20,5	23,6	24,5	23,6
1953-54	18,3	15,2	12,3	7	7,4	9,9	11,2	17,1	21,4	23,1	23,1	22
1954-55	18,2	14,5	12	13,6	11,6	10,7	13	16,5	19,7	-	23,4	-
56 a 57	-	-	-	-	-	-	-	-	-	-	-	-
1958-59	16,8	11,7	11,1	9,6	8,6	12,6	15,3	-	-	-	-	-
1959-60	-	-	-	-	-	-	-	-	-	-	-	-
1960-61	-	-	-	8	11,3	11,7	16	17,8	19,6	-	-	-
1961-62	17,6	12,9	12,3	10,8	10	12,1	14	17,3	19,4	-	-	-
1962-63	-	10,2	7,9	8,1	7,8	11,9	13,7	15,8	21,1	-	-	-
1963-64	16,8	14,5	-	6,1	9,7	13,7	13,9	18,5	20,7	-	-	-
1964-65	18,7	12,6	-	-	-	-	-	-	-	-	-	-
1965-66	-	-	-	-	-	-	-	-	-	-	-	-
1966-67	-	-	-	10,5	11,8	15,7	14,5	19,1	-	-	-	-
1967-68	20,6	-	-	-	-	-	-	18,3	22,1	-	-	-
1968-69	20,4	14,2	11,1	10,5	8,8	12,5	13,7	17,5	19,4	23,8	24,1	20,1
1969-70	17,6	13,4	10	12,2	12	11	14,2	16,8	21,5	24,2	24,8	23,4
1970-71	16,7	15,6	8,4	9,9	11	9,1	13,9	16,1	20,6	24,4	25,7	22,5
1971-72	18,8	11,4	9,9	9	11	11,3	13	14,7	19	21,9	21,6	18,8
1972-73	16,3	14,8	10,1	9,7	9,7	9,8	11,1	17,5	19,9	23,2	23,8	21,8
1973-74	16,6	13,7	9,9	11,8	10,1	11,1	12,1	17,4	20,3	23,1	23,4	22,1
1974-75	15,1	13,7	11,5	11,8	11	11	12,8	15,1				
Media	17,6	13,4	10,2	9,3	10	11,5	14	17	20,8	23,9	24,4	22

Estación : BENIATJAR "LES PLANISES"

TEMPERATURAS MAXIMAS (° C)

AÑO	OCT	NOV	DIC	ENE	FEB	MAR	ABR	MAY	JUN	JUL	AGO	SEP	EXTREMAS	
1945-46	21,2	15,4	12,6	7,7	16	12,8	13,1	18	24,5	28,8	29,6	-	40	AGO
1946-47	-	-	-	-	-	-	-	-	-	-	-	-		
1947-48	-	-	-	-	14,9	15,5	18,5	19,7	28,2	28,5	31,3	27,5	40	JUN
1948-49	20	19,6	15,2	14,2	14,5	15,8	19,9	21,7	28,9	32,7	33	27,6	40	AGO
1949-50	24,8	18,8	-	-	17,7	20	20,9	28,1	28,9	35,7	31,7	28,2	39	JUL
1950-51	22,2	21,5	13,3	16,3	16,6	24,1	24,1	25,9	32,1	36,4	34,6	32,1	44	JUL
1951-52	25,3	22,9	18,9	17,5	17,6	26,7	23,7	27,5	32,7	33,1	34	29,2	42	JUL
1952-53	27,1	17,3	14,6	12,2	13,6	15,4	20,6	28,3	30,1	31,2	34,9	33,8	40	AGO
1953-54	23,8	17,9	15,7	7,8	9,4	14,5	19,9	22,8	26,5	31,4	35,6	35,6	41	AGO
1954-55	-	25,8	22,9	20,4	23	23,3	28,4	32,2	34	35,8	35,1	31,7	41	JUL-AGO
1955-56	23,9	18	-	15	12,4	19,4	18,4	22,7	28,3	30,3	29,1	26,9	41	SEP
1956-57	22,5	-	15,3	13,4	20,2	-	-	-	-	-	-	-	-	
1957-58	-	-	-	-	-	-	-	-	-	-	-	-		
1958-59	-	-	-	-	-	-	-	-	-	-	-	21,6		
1959-60	16,8	13,6	-	-	-	-	19,9	24,3	25	29,1	30,7	27,2	36	JUN-AGO
1960-61	21,1	19,1	-	12,9	18	20,9	23,9	28	26,7	31,5	30,2	27,8	39	MAY
1961-62	23,1	16,1	17,6	15,8	14,5	15,4	18,5	22,9	24,8	30,2	31,8	29,2	39	AGO
1962-63	21,7	14,2	12,9	12,5	12,7	18,2	20	22,8	27,1	30,4	30,3	24,5	36	JUL
1963-64	23,8	21,4	12,5	11,8	16,6	17,7	20,9	28,2	28,3	31,9	31,4	32,1	37	SEP
1964-65	24,4	19,7	13,6	15,9	13	18,8	21,6	26,9	30	32,2	32,5	27,6	39	JUL
1965-66	21,3	19,5	15,7	13,8	17,3	17,1	21	22,8	26,7	29,9	30,8	27,5	38	JUL-AGO
1966-67	21,3	13,3	17,3	12,7	12	17,9	16,9	21,6	23,6	31,8	30	28,7	45	JUL
1967-68	25,5	16,8	13,1	14,3	14,7	13,1	17,1	22,1	24,9	30,2	29,7	28,3	37	JUL
1968-69	25,8	17	13,2	12,3	10,4	14,2	17	21,2	24,5	29,4	28	23,3	36	JUL
1969-70	19,4	16	10,8	13,4	16,5	15,7	20,5	24	27,7	32,3	29,3	27,8	39	JUL
1970-71	20,5	21,7	11,9	13,8	19,7	13,7	18,2	20,5	26,5	31,5	31,6	28	42	AGO
1971-72	25,6	16,8	14	12,9	13,4	14,9	19,5	22,1	24,2	29,5	29	17,9	35	JUL-AGO
1972-73	23,4	18,3	14,4	15,2	16,4	16,2	17,3	22,1	24,3	29,3	28,9	29,4	37	SEP
1973-74	24,4	20,4	14,8	18,5	14,3	16,6	15,8	23,7	26,2	30,2	30,5	28	37	JUL
1974-75	21,2	21	22,1											
Media	22,8	18,4	15,1	13,7	15,3	17,3	19,9	23,9	27,3	31,2	31,2	28		

Estación : BENIATJAR "LES PLANISES"

TEMPERATURAS MINIMAS (° C)

AÑO	OCT	NOV	DIC	ENE	FEB	MAR	ABR	MAY	JUN	JUL	AGO	SEP	EXTREMAS
1945-46	13,5	10,8	8	3,3	7,7	8,2	8,8	12,1	15,5	18,4	20,4		- 5 ENE
1946-47	-	-	-	-	-	-	-	-	-	-	-	-	
1947-48	-	-	-	-	6,4	9,2	9	11,8	16,6	16,4	19,3	16,2	
1948-49	12,5	11,2	5,8	3,2	3,4	2,8	9,3	10,3	14,7	19,3	19,2	16,5	- 5 MAR
1949-50	13,4	7,6	-	-	6	5,3	6,7	10,5	15,4	19,2	18,8	15,7	
1950-51	12,7	8,9	0,4	0,9	1,1	3	4,1	6,3	12	15,5	14,6	14,6	- 4 DIC_ENE
1951-52	8,5	8,4	3	0	0,7	7,3	5,4	9,2	14,9	18	17,5	14,1	- 4 ENE_FEB
1952-53	12,6	8,3	7,5	3,9	1,9	3,4	8,6	12	13,3	16,9	18,4	16,5	- 5 MAR
1953-54	12,6	10	6,6	-1	-1,4	5,6	5,8	11,2	16,2	22,2	19,2	16,4	- 9 FEB
1954-55	-	10,1	7,3	1,8	3,7	5,7	7,8	10,8	15	18,3	18,4	15,9	- 9 FEB
1955-56	12,2	9,1	5,6	7,9	4,7	4,7	9,1	12,1	14,8	18,5	18,6	15,9	- 5 MAR
1956-57	12,1	9,6	-	5,2	0,3	7,7	7,5	9,8	14	16,8	16,9	16,3	-10 FEB
1957-58	11,6	-	6	4,1	10	-	-	-	-	-	-	-	
1958-59	-	-	-	-	-	-	-	-	-	-	-	-	
1959-60	-	-	-	-	-	-	12,1	16,6	18,9	21,1	21,1	18,6	
1960-61	13,9	12,8	-	7,6	10	10,6	14,1	14,6	17,8	20,4	20,1	20	4 ENE
1961-62	15,7	11,4	11,7	9,5	7,5	8,9	11,2	14,6	17,1	21	21,5	20,3	3 FEB
1962-63	15,9	9,2	7,7	7,2	5,9	9,7	11	13,3	17,2	19,7	19,2	17,2	- 1 DIC_FEB
1963-64	14,7	12,7	7,4	6,9	9,3	8,6	10	16	17,9	20,8	20,9	20,8	0 DIC
1964-65	13,2	11	6,5	5,6	5	8,7	10,5	16,1	18,3	20	19,5	16,3	- 1 FEB
1965-66	15	10,7	8,4	8,5	8,8	6,2	9,3	12,4	14,1	17,7	18,8	17,1	2 NOV
1966-67	13,4	6,8	5,5	5	7	9	7,7	11,1	13,6	20,7	18,5	17,6	0 ENE
1967-68	15,3	10	5,5	5,9	5,6	5,9	8,4	11,6	15,3	19,6	19,1	17,4	- 1 ENE
1968-69	17,4	10	6,7	6,3	4	7,3	9,1	12,1	14,5	18,5	18,8	15	- 2 FEB
1969-70	13,1	8,1	4,8	6,9	7	4,9	8,6	11,2	15,6	19,8	19,4	18,3	- 3 DIC
1970-71	11,2	10,7	4,8	4,4	5,2	3,5	8,1	9,2	14,9	17,3	20,3	16,2	- 4 DIC-ENE
1971-72	13	6,3	6,2	3,9	5,5	6,3	8	9,8	14,5	17	17,8	12,1	0 ENE
1972-73	11,3	9,3	6	5,9	5,3	5,2	8,2	12,4	14,9	18,9	19	17,3	0 NOV-FEB
1973-74	12,2	9,6	5,2	8	4,8	5,5	6,5	10,9	14,6	18,7	18,1	16,4	- 4 DIC
1974-75	8,6	9	7,1										
Media	13	9,6	6,2	4,8	5,3	6,5	8,7	11,9	15,4	18,8	18,9	16,7	

Estación : BENIATJAR "LES PLANISES"

Longitud : 3° 16'
Latitud : 38° 51'
Altitud : 396 m

TEMPERATURAS MEDIAS (° C)

AÑO	OCT	NOV	DIC	ENE	FEB	MAR	ABR	MAY	JUN	JUL	AGO	SEP
1945-46	17,3	13,1	10,3	5,5	11,8	10,5	11	15	20	23,6	25	-
1946-47	-	-	-	-	-	-	-	-	-	-	-	-
1947-48	-	-	-	-	10,6	12,4	13,8	15,8	22,4	22,5	25,3	21,9
1948-49	16,3	15,4	10,5	8,7	8,9	9,3	14,6	16	21,8	26	26,1	22,1
1949-50	19,1	13,2	-	-	11,9	12,6	13,8	16,3	22,1	27,5	25,3	22
1950-51	17,4	15,2	6,3	8,6	8,8	13,5	14,1	16,1	22,1	25,9	24,6	23,4
1951-52	16,6	14,4	11,6	8,8	9,1	17	14,6	18,3	23,8	25,6	25,7	21,7
1952-53	19,9	12,8	11	8,1	7,8	9,4	14,6	20,1	21,7	24	26,7	25,1
1953-54	18,2	14	11,2	3,4	4	10,1	12,9	17	21,4	26,8	27,4	26
1954-55	-	18	15,1	14,2	13,9	14	18,8	22,1	24,4	27,1	26,9	23,8
1955-56	18	13,8	-	10,1	6,3	13,6	13	16,3	21,1	23,6	23	21,6
1956-57	17	-	10,6	8,7	19,1	-	-	-	-	-	-	-
57 a 59	-	-	-	-	-	-	-	-	-	-	-	-
1959-60	-	-	-	-	-	-	16	20,5	22	25,1	25,9	22,9
1960-61	17,5	16	-	10,2	14	15,8	19	21,3	22,3	25,9	25,2	23,9
1961-62	19,4	13,8	14,7	12,7	11	12,2	14,9	18,8	20,9	25,6	26,7	24,7
1962-63	18,8	11,7	10,3	9,8	9,3	13,9	15,5	18,8	22,1	25,1	24,7	20,9
1963-64	19,3	17	9,9	9,3	13	13,2	15,5	22,1	23,1	26,3	26,2	26,5
1964-65	18,8	15,4	10,1	10,4	9	13,7	16	21;5	24,2	26,1	26	21,9
1965-66	18,2	15,1	12	11,2	13	11,7	15,1	17,6	20,4	23,8	24,8	22,3
1966-67	17,3	10	11,4	8,9	9,5	13,4	12,3	16,3	18,6	26,3	24,3	23,2
1967-68	20,4	13,4	9,3	10,1	10,2	9,5	12,8	16,8	20,1	24,9	24,4	22,9
1968-69	21,6	13,5	9,9	9,3	7,2	10,7	13,1	16,6	19,5	23,9	23,4	19,2
1969-70	16,3	12	7,8	10,1	11,7	10,3	14,5	17,6	21,6	26	24,3	23,1
1970-71	15,9	16,2	8,4	9,1	12,5	8,6	13,2	14,9	20,7	24,2	25,9	22,1
1971-72	19,3	11,6	10,1	8,4	9,4	10,6	13,8	16	19,4	23,2	23,4	15
1972-73	17,3	9,5	10,2	10,6	10,9	10,7	12,7	17,3	19,6	24,1	23,9	23,4
1973-74	18,3	15	10	13,3	9,5	11,1	11,2	17,3	20,4	24,4	24,3	22,2
1974-75	14,9	15	14,6									
Media	18	13,9	10,6	9,3	10,5	11,9	14,3	17,8	21,3	25	25	22,5

Estación : BENIFAIRO DE VALLDIGNA

Longitud : 3° 23'
Latitud : 39° 3'
Altitud : 35 m

TEMPERATURAS MEDIAS (° C)

AÑO	OCT	NOV	DIC	ENE	FEB	MAR	ABR	MAY	JUN	JUL	AGO	SEP
1968-69	-	-	11,7	10,7	8,6	12,9	14,6	18,5	21,2	24,1	24,3	20,7
1969-70	18,3	13,3	10	11,8	11,9	11,1	14,6	17,9	22,5	25,2	25,7	23,8
1970-71	17,1	15,1	8,6	10,3	10,8	9,7	14,9	17,2	21,1	24,8	25,3	22,8
1971-72	18,4	12,2	10,6	9,7	12	12,6	15,3	16,8	21,1	24	23,3	20,1
1972-73	19	14,2	10,7	-	-	-	-	19	21,8	24,8	25,4	23
1973-74	17,9	14,5	10,4	12,1	10,9	12	13,8	19,1	22,4	24,4	24,7	23
1974-75	16,1	14	11,3	11,7	11,5	12,4	13,8	16,8				
Media	17,8	13,8	10,2	11	10,9	11,7	14,5	17,9	21,6	24,5	24,7	22,2

TEMPERATURAS MAXIMAS (° C)

AÑO	OCT	NOV	DIC	ENE	FEB	MAR	ABR	MAY	JUN	JUL	AGO	SEP	EXTREMAS
1968-69	-	-	16,8	15,8	14,7	19	20,7	24,5	27,2	30,5	29,8	26,5	38 AGO
1969-70	22,7	18,7	16	17,2	19,6	17,7	22,1	25,2	29,3	31,5	31	29,6	39 JUL
1970-71	23,1	20,8	14,5	16,2	18,2	15,6	20,7	22,6	28	31,1	31,3	28,3	38 JUL-AGO
1971-72	23,3	17	15,2	15,7	17,5	18,5	22,4	23,3	26,7	29,5	28,1	25,3	35 JUL
1972-73	-	-	-	-	-	-	-	25,7	27,4	30,7	30,4	28,9	37 JUL
1973-74	23,6	20,1	15,6	18,7	16,7	18,3	19,6	25,7	28,2	30,9	30,5	28,7	42 AGO
1974-75	22,1	21,2	18,6	18,4	17,1	18,6	20,8	23					
Media	22,9	19,5	16,1	17	17,3	17,9	21	24,2	27,8	30,6	30,1	27,8	

TEMPERATURAS MINIMAS (° C)

AÑO	OCT	NOV	DIC	ENE	FEB	MAR	ABR	MAY	JUN	JUL	AGO	SEP	EXTREMAS
1968-69	-	-	6,6	5,6	2,6	6,9	8,6	12,4	15,1	17,8	18,9	14,8	-2,8 FEB
1969-70	13,8	7,8	4	6,4	4,2	4,4	7,2	10,7	15,7	18,8	20,3	18,1	-3,5 FEB
1970-71	11,2	9,3	2,7	4,3	3,5	3,8	9	11,7	14,2	18,4	19,4	17,3	- 5 ENE
1971-72	13,5	7,5	6	3,7	6,5	6,7	7,8	10,3	15,5	18,5	18,6	14,9	- 1 ENE
1972-73	-	-	-	-	-	-	-	12,4	16,1	18,9	20,4	17	
1973-74	12,2	8,9	5,2	5,4	5	5,8	8	12,5	16,5	18	18,9	17,2	-2,2 DIC
1974-75	10	6,7	4	5	5,9	6,1	6,8	10,5					-0,5 ENE
Media	12,1	8	4,7	5	4,6	5,6	7,9	11,5	15,5	18,4	19,4	16,5	

Estación : COCENTAINA

Longitud : 3° 15'
Latitud : 38° 45'
Altitud : 434 m

TEMPERATURAS MEDIAS (° C)

AÑO	OCT	NOV	DIC	ENE	FEB	MAR	ABR	MAY	JUN	JUL	AGO	SEP
1953-54	-	-	-	6,5	7,7	11,8	11,4	17,1	20,3	23,8	-	23,1
1954-55	17,7	14,2	10,4	11,3	10,5	10,1	14,3	19,4	21,8	25,7	25	21
1955-56	16,7	13	12	8,9	3,6	11,6	12,8	17,3	20	24,4	-	-
1956-57	15,9	8,5	7,3	5,9	11,6	12,8	11,2	16,4	19,6	24,2	25,8	22,7
1957-58	14	9,7	8,3	6,8	9,3	12,2	10,9	20,6	21,3	-	25	24,5
1958-59	15,4	10,2	9,9	8,5	7	11,5	14,4	15,9	21,1	25,1	24	20,6
1959-60	15,2	11,6	9,8	8,2	10,9	12,7	13,9	17,9	21,2	24,4	-	21,4
1960-61	15,1	13,7	2,1	7,1	11,3	11,3	16,8	19,9	21,3	24,3	23,9	22,4
1961-62	17	11,1	10,6	9,5	8,3	10,4	13,2	17,8	19,6	-	-	-
1962-63	-	-	6	7,9	7,1	11,6	13,6	15,3	20,9	24,8	23,4	19,6
1963-64	16,7	13,6	7									
Media	15,9	11,7	8,3	8	8,7	11,6	13,2	17,7	20,7	24,5	24,5	21,9

TEMPERATURAS MAXIMAS (° C)

AÑO	OCT	NOV	DIC	ENE	FEB	MAR	ABR	MAY	JUN	JUL	AGO	SEP	EXTREMAS
1953-54	-	-	-	11,2	12,9	17	16,6	23,3	26,3	30,8	-	30,4	39 JUL
1954-55	24,3	20	15,1	14,3	15,1	15,6	20,8	25,6	27,8	31,9	31,5	26,9	37 AGO
1955-56	22,3	18,2	17,1	14,4	8,8	17,5	17,9	23,6	27	30,9	-	-	
1956-57	20,6	12,6	14	11,7	17,5	18,2	17,1	22,3	26,2	31	32,7	29,6	38,5 AGO
1957-58	18,9	15,1	15,4	12,9	14,9	19	16,3	27,4	27,4	-	32	31,7	38 AGO
1958-59	20,4	14,8	14,1	14	11,9	16,2	20,8	21,4	28,1	32,3	30,9	26,1	39 JUL
1959-60	19,2	16,9	15,4	13,8	18	18,7	20,8	25,2	26,9	31,1	-	28,8	
1960-61	20,8	20,1	11	12,4	18,8	19,3	24,1	27,6	27,8	31,3	31,3	29,4	37 JUL
1961-62	23,6	16,4	17,2	15,6	15	15,4	19	24,3	26,6	-	-	-	
1962-63	-	-	11,3	11,2	11,4	17,4	20,2	21,9	27,2	31,8	29,9	24,5	38 JUL
1963-64	23,9	19,7	11,1										
Media	21,5	17	14,1	13,1	14,4	17,4	19,3	24,2	27,1	31,4	31,3	28,3	

TEMPERATURAS MINIMAS (° C)

AÑO	OCT	NOV	DIC	ENE	FEB	MAR	ABR	MAY	JUN	JUL	AGO	SEP	EXTREMAS
1953-54	-	-	-	1,8	2,5	6,6	6,2	10,8	14,3	16,8	-	15,7	-7,6 FEB
1954-55	11,2	8,4	5,6	8,2	5,8	4,5	7,7	13,3	15,8	19,4	18,5	15,1	- 5 MAR
1955-56	11	7,8	7	3,5	-1,6	5,7	7,7	11	13	17,9	-	-	-10 FEB
1956-57	11,1	4,5	0,5	0,1	5,7	7,3	5,3	10,4	13	17,4	18,9	15,8	- 6 ENE
1957-58	9,1	4,3	1,3	0,7	3,7	5,5	5,5	13,8	15,2	-	18	17,3	- 5 ENE
1958-59	10,4	5,6	5,6	2,9	2,1	6,7	8,1	10,3	14,1	18	17,2	15,2	- 2 FEB
1959-60	11,2	6,2	4,2	2,6	3,8	6,7	7	10,6	15,6	17,6	-	14	- 4 ENE
1960-61	9,5	7,3	2,1	1,7	3,9	3,4	9,5	12,2	14,7	17,3	16,4	15,5	- 2 DIC-ENE
1961-62	10,5	5,7	3,9	3,4	1,6	5,4	7,4	11,4	12,6	-	-	-	-5,1 FEB
1962-63	-	-	0,7	3,6	2,8	5,9	7	8,7	14,5	17,8	16,9	14,7	- 9 DIC
1963-64	9,5	7,5	2,9										
Media	10,3	6,3	3,3	2,8	3	5,7	7,1	11,2	14,2	17,7	17,6	15,4	

Estación : ALCOLECHA

TEMPERATURAS MAXIMAS (° C)

AÑO	OCT	NOV	DIC	ENE	FEB	MAR	ABR	MAY	JUN	JUL	AGO	SEP	EXTREMAS
1952-53	-	-	11	8,3	8,9	9,6	16,8	25,7	22,2	28,1	28	24,4	34 JUL
1953-54	17,3	14	11,7	7,5	8,5	13,1	12,1	20,2	23,4	25,2	25,6	25,1	33 JUL-AGO
1954-55	20,3	16,6	11,2	11,2	11,5	12,6	18,4	21,8	21,4	28,2	28,1	21,6	37 AGO
1955-56	16,7	13,6	14,4	10,3	4,2	13,2	16,2	20,5	22,1	26,7	29,8	25,5	35 AGO
1956-57	16,5	9,7	10,7	7,8	14,5	14,5	14,8	17	21,4	28,6	28,3	24,7	36 AGO
1957-58	14,1	11,1	7	8,7	14	13,9	14	21,8	24,7	28,7	29,6	28,1	35 JUL-AGO
1958-59	14,8	9,3	8,8	8,6	6,5	12,6	17,9	17,9	25,4	28,7	27,8	22,2	33 JUL-AGO
1959-60	15,4	12,4	9,3	8,5	10,6	15,1	14,9	19,8	21,6	25,3	28,6	23,6	34 AGO
1960-61	15	13,9	5,6	7,3	14,4	15,7	22	24,5	24,5	28,6	28,2	24,7	35 AGO
1961-62	18,7	11,4	12,7	12,5	9,6	10,8	15,5	19	21,7	28,5	28,2	25,1	40 AGO
1962-63	16,3	14,2	7,6	7,2	7,6	11,4	14,5	16,9	-	27,6	26,8	19,4	33 JUL
1963-64	19,2	15,8	7,8	6	10,9	12,6	14,7	23,4	24,3	28,7	26,4	26,7	36 JUL
1964-65	16,7	13,6	6,2	7,3	7,8	12	14,6	20,5	25,9	27,2	27,2	21,7	35 JUL
1965-66	16,8	12,9	10,6	11,3	13,6	12,1	15,9	19,1	24,6	26,3	27,5	25,7	38 JUL
1966-67	16,5	10,3	12,1	10,4	10	13,9	13,3	18,9	21,2	30	28,8	23,9	36 JUL-AGO
1967-68	21,7	12,4	7,3	10,4	10,7	10,5	14,8	19,1	23,3	29,5	27,8	25,4	37 JUL
1968-69	21,8	14,2	8,4	10,5	8,4	10,8	14,1	19,5	21	28,3	27,6	20,5	35 AGO
1969-70	15,1	11,6	6,5	12,3	11,6	11,1	15,5	18,5	21,5	28,5	28,3	26,7	34 JUL
1970-71	17,3	9,5											
Media	17,2	12,5	9,3	9,2	10,1	12,5	15,5	20,2	22,9	27,9	27,9	24,1	

TEMPERATURAS MINIMAS (° C)

AÑO	OCT	NOV	DIC	ENE	FEB	MAR	ABR	MAY	JUN	JUL	AGO	SEP	EXTREMAS
1952-53	-	-	3,9	-0,4	1,3	2,9	8,7	15	14,7	19,5	18,9	15,6	- 7 FEB
1953-54	10,5	7	5,3	0,9	-0,1	5,1	5,8	10,2	15,2	17	17	17,1	-10 FEB
1954-55	11,5	8,1	4,5	6,1	5	5	9,2	13,2	16,2	18,8	18,2	14,5	- 4 MAR
1955-56	9,7	6,8	5,6	3,2	-2,5	4,4	7,4	11,2	14,2	18,4	19,7	16,2	-10 FEB
1956-57	10	2,4	1	0	5,7	6,8	6,7	11	14,7	19,1	20,5	17,3	- 5 ENE
1957-58	8,8	5	1,6	2,5	6,5	6,5	5,5	14,3	17	19,9	20,1	18,4	- 3 D-E-F
1958-59	9,7	5,7	5,7	4,3	2,5	6,1	8,8	11,9	18,4	21	19,3	16,2	- 1 ENE-FEB
1959-60	9,9	6,8	4,3	1,9	5	7,4	7	11,7	16,6	19	20,3	16,5	- 5 ENE
1960-61	8,1	6,3	1,7	1,5	4,8	5	11	16	17,6	21,7	21,5	20	- 2 DIC
1961-62	12,7	6,1	6,9	6,4	3,4	5,9	8,4	13,2	15,1	20,4	20,1	16,9	- 2 DIC-FEB
1962-63	9	3,6	1,2	2,2	1	4,7	6,4	9	-	18,8	18,1	13,5	- 7 DIC-ENE
1963-64	9,8	7,9	3,2	1	4,2	4,9	7	15,1	16	19,8	18,3	18,7	- 3 D-E-F-M
1964-65	9,3	5,8	1,7	1,1	0,6	6,1	7,8	12,9	17,6	19,6	18,8	12,6	- 5 FEB
1965-66	10,8	7,2	4,1	6,1	7	3,8	8,9	10,9	15,6	18	18,8	15,9	- 2 NOV
1966-67	9,8	3,5	3,3	2,4	3,5	6	6,1	11,8	13,4	21,4	19,6	16	- 2 NOV-ENE
1967-68	13,7	7,3	1,5	2,9	4	3,4	7,6	11,5	15,1	20,3	18,5	16,7	-10 DIC
1968-69	13,2	6,4	3,7	4,3	3,1	5,2	7,4	11,9	13,1	19,7	18,2	12,7	- 3 FEB-MAR
1969-70	9,9	4,5	1,1	6,2	4,1	3,8	8,7	11,5	16,3	20,9	19,3	17,3	- 8 DIC
1970-71	11,2	5,2											
Media	10,4	5,8	3,3	2,9	3,2	5,1	7,6	12,3	15,6	19,6	19,1	16,2	

Estación : ALCOLECHA

Longitud : 0° 20'
Latitud : 38° 40'
Altitud :

TEMPERATURAS MEDIAS (° C)

AÑO	OCT	NOV	DIC	ENE	FEB	MAR	ABR	MAY	JUN	JUL	AGO	SEP
1952-53	-	-	7,5	4	5,1	6,3	12,8	20,3	18,4	23,8	23,5	20
1953-54	13,9	10,5	8,5	4,2	4,2	9,1	9	15,2	19,3	21,1	21,3	21,1
1954-55	15,9	12,4	7,9	8,7	8,3	8,8	13,8	17,5	20,3	23,5	23,2	18
1955-56	13,2	10,2	10	6,7	0,9	8,8	11,8	15,8	18,2	22,5	24,8	20,9
1956-57	13,3	5,7	5,8	3,9	10,1	10,7	10,7	14	18,1	23,8	24,4	21
1957-58	11,4	8,1	4,3	5,6	10,2	10,2	9,7	18	20,9	24,3	24,9	23,2
1958-59	12,3	7,5	7,3	6,4	4,5	9,3	13,4	14,9	21,9	24,9	23,5	19,2
1959-60	12,7	9,6	6,8	5,2	7,8	11,2	10,9	15,8	17,1	22,1	24,5	20,1
1960-61	11,6	10,1	3,6	4,4	9,6	10,4	16,5	20,3	21	25,2	24,9	22,4
1961-62	15,7	8,7	9,8	9,5	6,5	8,3	11,9	16,1	18,4	24,4	24,2	21
1962-63	1[illegible],1	8,9	4,4	4,7	4,3	8	10,5	12,9	-	23,2	22,5	16,4
1963-64	14,5	11,8	5,5	3,5	7,6	8,7	10,9	19,2	20,2	24,3	22,4	22,7
1964-65	13	9,7	4	4,2	4,2	9,1	11,2	16,7	21,8	23,4	23	17,1
1965-66	13,8	10	7,4	8,7	10,3	7,9	12,4	15	20,1	22,1	23,2	20,8
1966-67	13,1	6,9	7,7	6,4	6,7	9,9	9,7	15,4	17,3	25,7	24,2	20
1967-68	17,7	9,8	4,4	6,6	7,4	7	11,2	15,3	19,3	24,9	23,1	21,1
1968-69	17,5	10,3	6	7,4	5,8	8	10,7	15,7	17	24	22,9	16,6
1969-70	12,5	8	3,8	9,2	7,8	7,4	12,1	15	18,9	24,7	23,8	22,2
1970-71	14,2	7,4										
Media	13,8	9,2	6,3	6	6,7	8,8	11,6	16,2	19,3	23,7	23,5	20,2

Estación : ALBAIDA CLAU DE LA TROMPA

Longitud : 3° 11'
Latitud : 38° 49'
Altitud : 500 m

TEMPERATURAS MEDIAS (° C)

AÑO	OCT	NOV	DIC	ENE	FEB	MAR	ABR	MAY	JUN	JUL	AGO	SEP
1966-67	-	-	-	9,7	10	12,8	11,8	17,4	19	27	25,9	22,8
1967-68	20	12,6	6,8	9,2	9,7	9,2	13	17,6	21	26	25,5	23,5
1968-69	20,5	12,8	9,1	8,6	6,6	11,3	12,9	17,2	20,3	24,6	25,1	19,3
1969-70	15,3	11,4	7	10,1	10,8	9,6	14,6	17,3	22,5	26,6	26,4	25
1970-71	16	14,9	6,2	7,8	10	7,1	12,5	14,9	21	25,8	26,9	22,4
1971-72	17,3	8,8	7,6	6,7	8,9	10	13,8	15,8	20,8	25,1	23,1	18,4
1972-73	15	8	4	7,6	8,1	8,9	12,5	18,8	20,6	25,2	25,6	23
1973-74	16,4	12,6	7	10,5	8,2	9,7	10,9	18,4	21,7	25,3	25,8	23,2
1974-75	14,3	12,7	10,3	10	8,9	9,5	11,9	14,8				
Media	16,8	11,7	7,1	8,8	9	9,7	12,5	16,8	20,8	25,6	25,4	22,1

TEMPERATURAS MAXIMAS (° C)

AÑO	OCT	NOV	DIC	ENE	FEB	MAR	ABR	MAY	JUN	JUL	AGO	SEP	EXTREMAS
1966-67	-	-	-	-	-	20,3	18,5	24,2	25,9	36	33,7	29,6	45 JUL
1967-68	26,9	16,6	11,3	14,7	14,6	14	18,8	25,4	28,8	34,4	33,1	31,1	40 AGO
1968-69	27,9	17,9	13,2	13,2	11,2	16,3	18,4	23,3	27,5	33	33,1	25,7	42 JUL
1969-70	19,7	15,8	11,3	14,4	17,6	15,4	22	25,3	31,1	35,5	34,1	32,2	43 JUL
1970-71	21,5	19,8	10,3	12,2	16,7	12	16,6	19,6	27,9	33,4	34,1	28,4	43 JUL
1971-72	22,3	12,4	10,6	10,7	12,7	14,2	20,2	22,3	27,5	32,7	29,7	23,7	38 JUL
1972-73	18,8	13,6	11,3	12,4	14	14,5	19,2	25,8	26,9	32,2	32,9	30,1	39 JUL-AGO
1973-74	22,2	17,2	10,3	15,3	12,7	14,4	15,2	25,2	28,2	33,4	33,5	29,9	41 JUL-AGO
1974-75	19,2	18,4	15,7	14,9	12,9	14,3	18,1	20,2					
Media	22,3	16,4	11,7	13,4	14	15	18,5	23,4	27,9	33,8	33	28,8	

TEMPERATURAS MINIMAS (° C)

AÑO	OCT	NOV	DIC	ENE	FEB	MAR	ABR	MAY	JUN	JUL	AGO	SEP	EXTREMAS
1966-67	-	-	-	-	-	5,3	5,2	10,6	12,1	18,1	18,1	16,1	
1967-68	13,2	8,5	2,2	3,6	4,8	4,3	7,2	9,9	13,3	17,6	17,9	15,9	- 4 DIC
1968-69	13,2	7,7	5	4	2,1	6,3	7,4	11,2	13,2	16,3	17	12,8	- 4 FEB
1969-70	10,9	6,9	2,7	5,8	4	3,7	7,1	9,3	14	17,6	18,6	17,8	- 6 DIC
1970-71	10,5	10	2,1	3,5	3,3	2,3	8,3	10,2	14,2	18,2	19,6	16,5	- 6 ENE
1971-72	12,3	5,2	4,6	2,8	5	5,9	7,4	9,3	14	17,5	16	13,3	- 2 NOV
1972-73	11,2	2,3	-3,3	2,7	2,2	3,3	5,9	11,8	14,4	18,2	18,3	15,9	-10 DIC
1973-74	10,5	8	3,7	5,7	3,7	5	6,6	11,6	15,3	17,3	18	16,4	- 5 DIC
1974-75	9,5	6,9	4,9	5,2	4,9	4,8	5,6	9,5					
Media	11,4	6,9	2,7	4,1	3,7	4,5	6,7	10,3	13,8	17,6	17	15,5	

Estación : BOCAIRENTE

TEMPERATURAS MAXIMAS (° C)

AÑO	OCT	NOV	DIC	ENE	FEB	MAR	ABR	MAY	JUN	JUL	AGO	SEP	EXTREMAS
1954-55	-	-	-	12,6	14	14,9	21,2	25,9	25,8	31,8	31,4	27,4	37 AGO
1955-56	21,3	16,2	13,5	11,5	6,2	16	17,2	23,1	28,4	30,9	30,9	-	
1956-57	21,4	12,7	12,3	8,4	14,2	17,6	16,7	21,7	25,9	31,7	32,3	28,8	36 JUL
1957-58	19,2	15,2	10,6	8,3	14,8	16,7	15,1	25,9	26,9	32	31,8	30,9	40 JUL
1958-59	19,5	13,9	12,2	12	11,1	14,8	18,8	20,4	28,1	33,4	31,2	22	39 JUL
1959-60	20,5	14,2	12,4	-	13,6	17,3	19,1	25,5	-	31,2	31,6	28,9	38 AGO
1960-61	18,1	17,3	8,7	8,9	16,9	18,3	21,5	27,2	27	31,8	31	29,6	38 JUL
1961-62	21,6	-	14,2	12	12,9	-	17	22,4	27,4	33,4	34,7	29,3	40 AGO
1962-63	21,7	11,7	-	8,9	-	-	18,5	22,9	28	31,7	31	23,9	38 JUL
1963-64	24,5	18,5	10,9	9,2	-	15,8	17,5	29	31,7	32,4	32,9	30,9	36 J-A-S
1964-65	19,6	17	11,2	10	10,9	15,5	18,5	25,6	29,6	30,7	30,1	25,4	37 JUN-AGO
1965-66	18,5	14,4	11,4	-	-	-	18,9	23,4	26,9	30,8	33,2	28,7	39 JUL
1966-67	16,9	12,4	-	-	-	-	16,8	-	22,6	31,7	30	26,4	40 JUL
1967-68	24,6	15	-	13,3	10,6	10,4	15,9	22,3	26,4	32,3	30,5	27,9	37 JUL
Media	20,5	14,8	11,7	10,4	12,5	15,7	18	24,2	27,2	31,8	31,6	27,7	

TEMPERATURAS MINIMAS (° C)

AÑO	OCT	NOV	DIC	ENE	FEB	MAR	ABR	MAY	JUN	JUL	AGO	SEP	EXTREMAS
1954-55	-	-	-	8,8	3,9	0,6	3,4	8,2	11,2	15,5	15,1	11,4	- 6 MAR
1955-56	7	2,6	1,9	0,2	-5,2	0,7	3,4	4,4	7,7	12	12,5	-	-15 FEB
1956-57	7	-1,7	-0,4	-5,1	-1,8	2,4	1,6	5,3	9,5	12	12,8	11,5	-19 ENE
1957-58	7,4	1,3	-1,9	-0,9	0,7	0,4	1,5	7,2	9,5	11	13	12,4	-10 ENE
1958-59	7,3	2,9	2,3	-0,1	-0,3	3,9	3,9	6,5	10,6	14,4	12,8	9,9	- 6 FEB
1959-60	7,1	2,1	1,8	-	1,2	3,1	1,3	6,9	-	13,1	13	10,1	- 6 FEB
1960-61	4,2	3,2	-1,5	-1,4	0,2	-0,3	3,9	7,1	10,3	14	13,9	10,9	- 9 DIC
1961-62	5,6	-	0,7	-0,4	-1,6	-	3,9	7,5	10,2	13,5	13,1	10,3	-11 FEB
1962-63	8,5	0,9	-	0,2	-	-	4,2	5,3	10,2	12,5	10,1	10,9	- 9 ENE
1963-64	4,7	3,2	2	1,1	-	3,1	3	7,1	14,3	12,3	14,3	13,4	- 6 ENE
1964-65	9,3	-0,6	1,4	-0,5	2,1	3,4	3,8	-	11,4	14,4	12,7	6,4	- 9 DIC
1965-66	9,5	2,8	0,8	-	-	-	4,2	5,8	10,9	12,6	13,8	12	-11 NOV
1966-67	7,3	-1,3	-	-	-	-	2,3	-	9,4	13,6	13,9	12,9	
1967-68	8,2	5,2	-	5	2,4	3,7	4,8	5,5	10,3	13,6	12,7	10,1	- 3 AGO
Media	7,1	1,7	0,7	0,6	0,1	2,1	3,2	6,4	10,4	13,1	13,4	10,9	

Estación : BOCAIRENTE

Longitud : 3° 5'
Latitud : 38° 46'
Altitud : 641mm

TEMPERATURAS MEDIAS (° C)

AÑO	OCT	NOV	DIC	ENE	FEB	MAR	ABR	MAY	JUN	JUL	AGO	SEP
1954-55	-	-	-	9,7	8,9	7,8	12,3	17,1	19,5	23,7	23,3	19,4
1955-56	14,1	9,4	7,7	5,8	0,5	8,4	10,3	13,7	18,1	21,5	21,7	19,7
1956-57	14,2	5,5	4,4	1,7	6,7	10	9,2	13,5	17,7	21,9	22,6	20,1
1957-58	13,3	8,3	4,3	3,7	7,8	8,5	8,3	16,6	18,2	21,5	22,4	21,6
1958-59	13,4	8,4	7,3	5,9	5,4	9,4	11,4	13,5	19,3	23,9	21,7	15,9
1959-60	13,8	8,1	7,1	4,6	7,4	10,2	10,2	16,2	19	22,1	22,3	19,5
1960-61	11,2	10,2	3,6	3,7	8,6	9	12,7	17,1	18,7	22,9	22,5	20,2
1961-62	13,6	10	7,5	5,8	5,6	9,7	10,5	15	18,8	23,5	23,9	20
1962-63	15,6	6,8	3,5	4,5	6	10,1	11,4	14,1	19,1	22,1	20,5	17,4
1963-64	13,9	10,9	6,5	5,2	4,8	9,5	10,3	18,1	23	22,3	23,6	22,1
1964-65	14,4	8,2	6,3	3,3	3,5	9,5	11,1	15,6	20,5	22,5	21,4	15,9
1965-66	14	8,6	6,5	5,1	5,2	8,5	11,5	14,6	18,9	21,7	23,5	20,3
1966-67	12,1	5,5	7,2	6,3	6	9,3	9,6	14,4	16	22,7	21,9	19,7
1967-68	16,4	10,1	6,1	9,2	6,5	7,1	10,4	14,2	18,4	22,9	21,6	19,2
1968-69	15,8	9,7	5,4									
Media	13,9	8,3	5,9	5,3	5,9	9	10,6	15,2	18,9	22,5	22,3	19,3

Estación : VALL DE LAGUART FONTILLES

TEMPERATURAS MAXIMAS (° C)

AÑO	OCT	NOV	DIC	ENE	FEB	MAR	ABR	MAY	JUN	JUL	AGO	SEP	EXTREMAS
1961-62	-	-	17	16,1	16,	16,8	20,7	23,4	25,6	30	31	28,2	37 AGO
1962-63	22,6	15,2	13,2	13,5	13,6	18,9	20,8	23,3	26,8	30,8	30	25,2	36 JUL
1963-64	22,9	20,7	13	12,2	16,5	18,9	20,3	26,3	28,2	31,1	30,7	-	35 JUL-AGO
1964-65	22,5	-	-	13,4	14,1	19,3	20,2	26,2	28,2	30,1	30,9	25,9	36 JUL-AGO
1965-66	21,2	17,6	15,6	16,1	17,9	18,2	22,4	24,7	27	30,4	31,3	27,5	37 AGO
1966-67	21,5	15,4	16,1	14,2	14,1	19	18	23,2	24,5	30,5	29,3	25,6	37 JUL
1967-68	23,8	17,3	12,8	15,7	15,3	14,9	18,8	22,5	25,4	29	29	27,1	34 JUL
1968-69	23,6	18,3	14,6	14,4	13,6	17,2	19,5	23,4	25,6	29	28,4	22,8	34 JUL-AGO
1969-70	19,7	16,2	13,6	15,1	17,1	15,3	20	23,1	27,3	30,5	30	28,5	35 AGO
1970-71	20,3	19,2	12	13,6	15,4	13,8	18	19,8	25,8	28,9	29,6	25,4	36 JUL
1971-72	21,3	14,1	12,8	12,7	14,8	15,3	19,1	20,8	24,3	27,7	25,1	21,9	31 JUL
1972-73	18,9	17,9	13,1	13,6	13,9	14,6	18,7	23,4	25,5	27,8	27,9	25,9	32 JUL
1973-74	20,3	16,5	12,5	15,5	14,4	15,8	16,3	23,7	26,4	30	28,9	28,2	41 AGO
1974-75	19,2	18	14,8	14,6	13,9	15,5	18,5	21,7					
Media	21,3	17,2	13,9	14,3	15,1	16,6	19,3	23,2	26,2	29,6	29,3	26	

TEMPERATURAS MINIMAS (° C)

AÑO	OCT	NOV	DIC	ENE	FEB	MAR	ABR	MAY	JUN	JUL	AGO	SEP	EXTREMAS
1961-62	-	-	9,7	7,9	6,5	9,4	11,2	13,5	15,6	23,9	19,6	18,7	1 FEB
1962-63	14,8	8,1	3,7	7,4	7,1	9,9	10,1	12,2	16,8	19,6	19,2	17,4	-2 DIC
1963-64	13,4	12,5	8,1	6,7	8	9,2	9,8	14,3	17	19,6	20,4	-	-2 ENE
1964-65	13,3	-	-	5,4	3,2	9,2	10,5	14,2	16,7	19,7	20	15,7	-1 FEB
1965-66	14,3	10,2	8,7	9,8	10	7,1	10,6	15,5	17,6	19,1	21,2	19,1	1 NOV
1966-67	16	8,5	7,7	6,8	8,3	9,4	9,8	14,4	15,1	20,1	19,8	17,9	3 DIC-ENE
1967-68	15,9	11,5	5,6	7,8	7,8	7,8	10,8	12,8	16,4	19,6	19,6	18,7	0 DIC
1968-69	15,1	10,6	8,9	8,1	5,6	9,2	10,7	13,6	16,1	19	19,6	15,7	2 FEB
1969-70	14,8	9,7	6,6	8,6	7,9	6,7	9,7	12,8	16,9	19,8	20,7	19	1 DIC
1970-71	12,8	11,4	5,8	6,7	6,7	6,2	11,1	13,2	16,4	19,7	21,3	18	-1 ENE
1971-72	14,8	8,3	7,8	6,1	8,1	8,5	10,2	12	15,8	19	18,1	15,3	3 ENE
1972-73	13	12	7,2	7	6,5	6,6	9,1	13,7	16,6	19,6	20,2	17,7	3 FEB-MAR
1973-74	12,9	10,9	7,4	7,9	7,5	8,1	9,1	13,7	17,1	19,5	20,3	18,8	3 DIC
1974-75	11,6	9,4	7	7	7,1	7,5	8,8	11,2					
Media	14,2	10,2	7,2	7,3	7,6	8,2	10,1	13,3	16,4	17,7	20	17,6	

Estación : VALL DE LAGUART FONTILLES

Longitud : 3° 36'
Latitud : 38° 47'
Altitud : 250 m

TEMPERATURAS MEDIAS (° C)

AÑO	OCT	NOV	DIC	ENE	FEB	MAR	ABR	MAY	JUN	JUL	AGO	SEP
1961-62	-	-	13,2	12	11,2	13,1	16	18,5	20,6	27	25,3	23,4
1962-63	18,7	12,1	9,9	10,5	10,4	14,4	15,4	17,7	21,8	25,2	24,6	21,3
1963-64	18,1	16,6	10,5	9,4	12,3	14,1	15	20,3	22,6	25,4	25,5	20,9
1964-65	17,9	15,6	11,2	9,4	8,7	14,2	15,3	20,2	22,5	24,9	25,4	20,8
1965-66	17,7	13,9	12,1	12,9	14	12,6	16,5	20,1	22,3	24,8	26,3	23,3
1966-67	18,8	12	11,9	10,5	11,2	14,2	13,9	18,8	19,8	25,3	24,6	21,8
1967-68	19,9	14,4	9,2	11,8	11,5	11,4	14,8	17,6	20,9	24,3	24,3	22,9
1968-69	19,4	14,5	11,7	11,2	9,6	13,2	15,1	18,5	20,8	24	24	19,3
1969-70	17,3	13	10,1	11,9	12,5	11	14,9	17,9	22,1	25,1	25,4	23,7
1970-71	16,5	15,3	8,9	10,2	11	10	14,5	16,5	21,1	24,3	25,2	21,7
1971-72	18	11,2	10,3	9,4	11,5	11,9	14,7	16,4	20	23,3	21,6	18,6
1972-73	15,9	15	10,2	10,3	10,2	10,6	13,9	18,6	21,1	23,7	24	21,8
1973-74	16,6	13,5	10	11,7	10,9	11,9	12,7	18,7	21,8	24,8	24,6	23,5
1974-75	15,4	13,7	10,9	10,8	10,5	11,5	13,7	16,5				
Media	17,6	13,8	10,6	10,8	11	12,4	14,6	18,3	21,3	24,7	24,6	21,7

Estación : PEGO

TEMPERATURAS MAXIMAS (° C)

AÑO	OCT	NOV	DIC	ENE	FEB	MAR	ABR	MAY	JUN	JUL	AGO	SEP	EXTREMAS
1945-46	24,9	20,5	19,2	13,2	18	17,8	18,3	24	27,8	32,6	32,4	30	41 JUL
1946-47	26,1	19,2	15,5	14,5	17,9	21,6	21,8	24	30,8	34	32,2	28,1	42,5 AGO
1947-48	24,1	23,3	16,1	18,1	17,1	19,7	20,4	23,2	29,6	29,4	32,1	29,2	37,5 AGO-SEP
1948-49	23	21,1	16,9	15	16,1	16,5	21,2	23,3	28,6	33,4	33,1	28,6	41,5 AGO
1949-50	25,9	-	-	-	-	-	21,9	24,1	31,1	34,4	32,1	28,4	39 JUL
1950-51	23,7	23,3	16,8	18,9	19	21,9	22,1	23,6	31,6	-	-	-	
51 a 62	-	-	-	-	-	-	-	-	-	-	-	-	
1962-63	-	-	-	-	-	-	-	-	-	29,7	29,2	23,4	
1963-64	21,7	20,1	11,7	10	15	17,7	20,5	27,7	31,3	33,1	31,6	31,4	39 JUL
1964-65	23,5	17,4	13,3	13,9	11,9	18,8	21	27,7	30,1	32	31,2	28,3	42 JUL
1965-66	21,3	17,8	15,6	17,2	18,9	18,8	21,4	-	31,2	29,7	29,2	28,3	36 JUL
1966-67	-	17,8	-	-	-	-	-	-	-	-	-	-	
1967-68	-	-	-	-	-	15,9	19,3	22,9	-	-	-	-	
1968-69	20,4	15,9	-	15,1	13,5	-	-	-	-	-	-	-	
1969-70	-	-	13	15,7	18,4	-	-	-	-	-	-	-	
1970-71	19,1	20,1	-	15	17,3	14,9	19,9	-	31,3	33,1	29,2	31,4	39 JUL
1971-72	20,4	-	-	14,9	16,4	17,9	-	-	-	-	-	-	
1972-73	-	-	-	15	-	16,8	22,9	27,2	29	31,5	30,9	28,9	37 JUL-AGO
1973-74	19,9	17,4	14,1	18,4	17,3	20,2	19,4	27,4	29	33,3	33,8	28,9	42 AGO
1974-75	19,7	19,1	18,3	18,7	16,6	18,1	21						
Media	22,5	19,3	15,4	15,5	16,6	18,1	21,1	25,1	30	32,2	31,6	28,5	

TEMPERATURAS-MINIMAS (° C)

AÑO	OCT	NOV	DIC	ENE	FEB	MAR	ABR	MAY	JUN	JUL	AGO	SEP	
1945-46	14,1	11	7,7	4,8	5,4	7,6	10,1	12,2	15,1	18,4	20,2	17,7	-3,5 ENE
1946-47	15,1	9,1	6,2	4,9	8,2	10,5	9,3	12,4	17,3	20,1	19,8	17,1	-0,5 DIC-ENE
1947-48	14,1	11,2	5	8	6,3	7,9	10,2	13,3	16,3	17,5	19,7	16,1	-0,5 FEB
1948-49	14,3	9	7,7	6	5,7	6,8	9,4	12,3	16,3	19,7	20,4	18,8	0 FEB-MAR
1949-50	13,6	-	-	-	-	-	12,5	13,4	18	20,7	20,3	17,3	
1950-51	13,7	11,8	7,1	6,4	9,1	10,9	11,1	12,1	15,2	-	-	-	0 ENE
51 a 62	-	-	-	-	-	-	-	-	-	-	-	-	
1962-63	-	-	-	-	-	-	-	-	-	19,2	19,9	16,7	
1963-64	13	11,4	6,2	5,1	6,7	8,2	8,3	12,6	16,1	18,6	19,6	18,5	1 D-E-F-M
1964-65	12,8	7,3	4,3	4,3	2,1	6	9	12,2	15,3	17,5	17,4	13,7	-4 FEB
1965-66	13	8,9	6,5	7,6	7,9	6	10	-	16,1	19,2	19,9	13,7	-1 MAR
1966-67	-	9,9	-	-	-	-	-	-	-	-	-	-	
1967-68	-	-	-	-	-	5,9	8,7	10,9	-	-	-	-	
1968-69	13,4	7,3	-	6,1	3,6	-	-	-	-	-	-	-	
1969-70	-	-	5,2	6,9	7	-	-	-	-	-	-	-	
1970-71	9,8	10,1	-	4,6	4,1	4,3	8,3	-	16,1	18,6	19,8	18,3	- 4 ENE
1971-72	13,4	-	-	5	6,6	6,8	-	-	-	-	-	-	
1972-73	-	-	-	8,6	-	3,5	6,1	12,3	15,4	16,2	18,3	16,8	
1973-74	9,2	7,3	5,1	7,4	5,4	6	8,2	12,9	16,6	17,9	16,6	13,6	0 DIC
1974-75	9,2	7,5	6,4	6,5	6,3	6,5	7,6						2 ENE
Media	12,7	9,4	6,2	5,9	6,2	6,9	9,4	12,5	16,2	18,7	19,4	16,9	

Estación : PEGO

Longitud : 3° 34'
Latitud : 38° 51'
Altitud : 82 m

TEMPERATURAS MEDIAS (° C)

AÑO	OCT	NOV	DIC	ENE	FEB	MAR	ABR	MAY	JUN	JUL	AGO	SEP
1945-46	19,5	15,7	13,4	9	11,7	12,7	14,2	18,1	21,5	25,5	26,3	23,8
1946-47	20,6	14,1	10,9	9,7	13	16	15,5	18,2	24,1	27,1	26	22,6
1947-48	19,1	17,3	10,6	13,1	11,7	13,8	15,3	18,2	22,9	23,5	25,9	22,7
1948-49	18,6	15,1	12,3	10,5	10,9	11,6	15,3	17,8	22,5	26,5	26,7	23,7
1949-50	19,8	16,1	12	-	-	-	17,2	18,8	24,5	27,5	26,2	22,9
1950-51	18,7	17,5	12	12,7	14,1	16,4	16,6	17,8	23,4	-	-	-
51 a 62	-	-	-	-	-	-	-	-	-	-	-	-
1962-63	-	-	-	-	-	-	-	-	-	24,4	24,5	20,1
1963-64	17,4	15,8	8,9	7,5	10,8	12,9	14,4	20,2	23,7	25,9	25,6	25
1964-65	18,2	12,3	8,8	9,1	7	12,4	15	20	22,7	24,8	24,3	21
1965-66	17,1	13,1	11,1	12,4	13,4	12,4	15,7	-	23,6	24,4	24,5	21
1966-67	-	13,8	-	-	-	-	-	-	-	-	-	-
1967-68	-	-	-	-	-	10,9	14	16,9	-	-	-	-
1968-69	16,9	11,3	-	10,6	8,6	-	-	-	-	-	-	-
1969-70	-	-	9,1	11,3	12,7	-	-	-	-	-	-	-
1970-71	14,5	15,1	-	9,8	6,9	9,6	14,1	-	23,7	25,9	24,5	24,9
1971-72	16,9	-	-	10	11,5	12,4	-	-	-	-	-	-
1972-73	-	-	-	11,8	-	10,2	14,5	19,8	22,2	23,8	24,6	22,9
1973-74	14,6	12,4	9,6	12,9	11,4	13,1	13,8	20,2	22,8	25,6	25,2	22,3
1974-75	14,5	13,3	12,3	12,6	11,4	12,3	14,3					
Media	17,6	14,4	10,8	10,7	11	12,5	15,2	18,8	23,1	25,4	25,4	22,7

Estación : ALCOY

TEMPERATURAS MAXIMAS (° C)

AÑO	OCT	NOV	DIC	ENE	FEB	MAR	ABR	MAY	JUN	JUL	AGO	SEP	EXTREMAS
1949-50	-	16,6	11,3	10,7	15,5	16,5	19	20,8	28,1	31,6	30,3	26	35,5 JUN
1950-51	20,8	19,9	10,7	12,6	12,6	16,5	17,4	19,4	27,3	30,2	29,3	26,6	38,5 JUL
1951-52	18,4	16,2	12,2	9,6	11,8	20	17,8	22,7	29,6	30,1	-	-	37 JUL-JUN
1952-53	-	16,2	12,5	10,1	10,5	11,7	18,3	24,6	24,5	34,2	33,5	27	41 JUL
1953-54	18,9	14,4	13,6	10,3	11,2	16,1	15,1	22,6	25,8	29,8	30,4	27,7	38 JUL
1954-55	-	-	-	-	-	15,3	19,5	24,7	27,6	30,1	30,7	25,9	36 AGO
1955-56	20,7	16,2	15,2	12,3	6,5	15,2	16,5	21,8	25,6	30,7	30,9	28,1	37 AGO-SEP
1956-57	18,8	12,2	12,2	9,5	16,2	17,6	15,6	20,6	24,5	29,6	30,6	27,3	38 AGO
1957-58	18,2	12,9	10,7	-	-	-	-	25,5	-	-	-	-	
58 a 63	-	-	-	-	-	-	-	-	-	-	-	-	
1963-64	-	-	-	-	-	-	-	-	26,5	30,6	29,2	29,3	35 SEP
1964-65	19,4	15,9	9,1	10,4	9,6	15,4	16,8	23,8	28,3	29,8	29,7	23,6	37,5 JUN
1965-66	17,9	14,3	12,6	13,1	16,4	16,1	19,4	23,3	26,4	29,3	31,7	29,7	43 JUL
1966-67	19	12,9	13,9	13,4	12,3	17,5	15,8	21,4	23	32,9	31	27,1	40 JUL
1967-68	24,3	15,8	10,8	13,5	13	13,3	17,4	21,6	26,4	31,3	-	27,3	37 JUL
1968-69	25,4	16,8	12,8	13	10,8	14,8	16,7	21,1	24,7	-	29,6	23,1	
1969-70	19,3	14,8	11,1	13,4	15,1	14,4	19	22,7	28,1	32,3	31,6	29,7	39 JUL
1970-71	20	19,5	10,5	12,8	-	11,7	16,2	19	26,2	30,8	32,5	27	40 JUL-AGO
1971-72	21,3	12,2	13	10,6	12,8	13,6	17,5	21	26,4	30,9	28,5	22,7	35 JUL
1972-73	18,7	16,2	12,1	12,2	12,2	14,3	18,5	23,9	25	29,3	-	28,4	37,5 JUL
1973-74	21,2	17,7	11,6										
Media	20,1	15,5	11,9	11	12,4	15,2	17,4	22,2	26,3	30,7	30,6	26,7	

Estación : AICOY

TEMPERATURAS MINIMAS (° C)

AÑO	OCT	NOV	DIC	ENE	FEB	MAR	ABR	MAY	JUN	JUL	AGO	SEP	EXTREMAS
1949-50		8,2	5,5	4	6,3	6,3	7,5	10,2	15,3	20,4	19	10,3	- 2 ENE
1950-51	5	2,9	-1,9	3,9	4,6	6,7	6,9	9,5	14,8	18,1	17,1	15,7	- 6,5 DIC
1951-52	10	8,4	5,9	2,1	3,2	9,2	6,4	10,9	16,6	18,4	18,4	14,2	- 3 ENE
1952-53	13,9	8,3	5,5	1,9	2,8	5,7	9,7	14	14,9	18,9	19,1	16,2	- 4 FEB
1953-54	12,2	8,8	7,2	1,3	3	7,2	7,9	11,9	15,3	18,6	19	17,6	- 7 FEB
1954-55	-	-	-	-	-	5	8,8	13,2	14,5	18,6	18,9	15,7	
1955-56	11,5	8,1	7,2	4,8	-1	5,5	6,8	10,3	13	16,8	18,1	15	- 9 FEB
1956-57	10,9	4,9	2,9	1,3	6,3	7,5	5,6	9,5	11,8	16,8	18,4	15,9	- 5 ENE
1957-58	10,4	6	3	-	-	-	-	12,1	-	-	-	-	
1958 a 1963	-	-	-	-	-	-	-	-	-	-	-	-	
1963-64	-	-	-	-	-	-	-	-	13,9	16	15,9	16,1	
1964-65	8,9	4,9	2	1,7	-0,9	5	6,2	11,5	14,8	17,1	16	10,7	- 9 FEB
1965-66	10,2	6,1	4,2	6	6,7	2,6	8,8	10,3	14,1	15,1	17,9	14,6	- 5 NOV
1966-67	10,4	3,5	3,1	2,4	4,5	5,1	5,1	9,6	11,2	17,7	16,8	14,1	-1,5 NOV-EN
1967-68	11,3	7,8	1,3	2,5	4	3,2	6,8	8,9	12,8	16,2	-	13,8	- 5 DIC
1968-69	10,7	6,5	4,3	3,5	1,7	5	6,7	9,8	11,5	-	14,9	11	-4,5 FEB
1969-70	10,1	5,1	2,1	4,3	2,9	2,9	5,7	8,1	12,9	15,4	15,4	13,6	- 6 DIC
1970-71	7,5	6,3	-0,8	0,9	-	1,7	6,4	9,2	11,5	14,9	18	13,9	-11 ENE
1971-72	12,3	3,6	4	1,9	4,3	4,4	5,9	7,7	12	15,3	15	11,7	- 2,5 ENE
1972-73	9,3	8	2,9	2,5	1,2	1,8	5,2	9,5	12,9	16,1	-	13,6	- 4 FEB
1973-74	8,8	6,8	2,3										
Media	10,2	6,3	3,3	2,8	3,3	4,9	6,8	10,3	13,5	17	17,3	14	

Estación : ALCOY

Longitud : 3° 13'
Latitud : 38° 42'
Altitud : 562 m

TEMPERATURAS MEDIAS (° C)

AÑO	OCT	NOV	DIC	ENE	FEB	MAR	ABR	MAY	JUN	JUL	AGO	SEP
1949-50	-	12,4	8,4	7,4	10,9	11,4	13,3	15,5	21,7	26	24,6	18,2
1950-51	12,9	11,4	4,4	8,3	8,6	11,6	12,2	14,5	21,1	24,2	23,2	21,2
1951-52	14,2	12,3	9,1	5,8	7,5	14,6	12,2	16,8	23,1	24,3	25	21,3
1952-53	14,6	12,2	9	6	6,6	8,7	14	19,3	19,7	26,5	26,3	21,6
1953-54	15,6	11,6	10,4	5,8	7	11,6	11,5	17,3	20,6	24,2	24,7	22,6
1954-55	14,3	11,8	10,6	6	4,6	10,1	14,2	18,9	21	24,3	24,8	20,8
1955-56	16,2	12,2	11,2	8,5	2,8	10,4	11,7	16	19,3	23,8	24,5	21,6
1956-57	14,8	8,6	7,5	5,4	11,3	12,6	10,6	15,1	18,1	23,3	24,5	21,6
1957-58	14,3	9,5	6,9	6,3	11	11,6	11	18,8	18,2	23,5	24,3	21,5
1958-59	14,5	9,6	9,9	8,8	10,8	11,3	13,1	15	19	23,6	25,1	21,4
1959-60	15	10,5	9,4	8,2	10,5	12,3	14,5	18,6	19,8	24,4	25,2	21,1
1960-61	15,2	11,7	6,4	6,7	10,3	12,7	18,1	18,6	20,1	24,2	25,6	22
1961-62	15,1	11,1	7,3	-	-	-	-	-	-	-	-	-
1962-63	-	-	-	-	-	-	-	-	-	-	-	-
1963-64	-	-	-	7,2	5,4	9,8	12,1	17,3	20,2	23,3	22,6	22,7
1964-65	14,2	10,4	5,6	6,1	4,3	10,2	11,5	17,6	21,6	23,5	22,8	17,2
1965-66	14,1	10,2	8,4	9,5	11,5	9,4	10,9	16,8	20,3	22,2	24,8	15,9
1966-67	14,7	8,2	8,5	7,9	8,4	11,3	10,5	15,5	17,1	25,3	23,9	20,6
1967-68	17,8	11,8	6,1	8	8,5	8,3	12,1	15,3	19,6	23,8	23,6	20,5
1968-69	18,1	11,7	8,5	8,2	6,3	9,9	11,7	15,4	18,1	23,5	22,3	17
1969-70	14,7	10	6,6	8,8	9	8,6	12,3	15,4	20,5	23,8	23,5	21,7
1970-71	13,7	12,9	4,8	6,9	-	6,7	11,3	14,1	18,8	22,8	25,2	20,5
1971-72	15,8	7,9	7,5	6,2	8,5	9	11,7	14,4	19,2	23,1	21,7	17,2
1972-73	14	12,1	7,5	7,4	6,7	8	11,9	16,7	18,9	22,7	-	21
1973-74	15	12,2	6,9									
Media	14,9	10,9	7,8	7,2	8,1	10,4	12,3	16,4	19,8	23,9	24,2	20,4

Estación : VILLENA

TEMPERATURAS MINIMAS (° C)

AÑO	OCT	NOV	DIC	ENE	FEB	MAR	ABR	MAY	JUN	JUL	AGO	SEP	EXTREMAS
1945-46	8,6	2	0,4	-1	-0,5	2,9	6,4	7,9	12	13,2	15,8	14,1	-9,5 ENE
1946-47	10,1	4	0,9	0	3,7	6,8	5,7	9,6	14,5	16,8	16,4	12,7	-11,5 ENE
1947-48	10,3	5,6	0,1	2,3	3,3	3,7	7,5	10,9	13,9	15,5	16,5	12	-4,5 DIC
1948-49	10,4	2,1	1,7	0,7	0,9	3,1	7,5	10,4	13,9	17,1	17,2	15,6	-4,5 MAR
1949-50	9,4	5,2	2,9	0,2	2,6	3	5,4	8,6	14,2	16,6	17,6	13,3	-4,5 MAR
1950-51	10,2	6,4	1,4	0,8	1,7	4	6	8,5	13,9	16,3	15,4	-	-6 DIC
1951-52	-	-	-	-	-	-	-	-	-	-	-	-	
1952-53	-	-	-	-	-	-	-	-	-	10,7	9,3	6,1	
1953-54	4	0,6	-1,6	-5,7	-6,2	-	-1,3	2,1	5,8	9	7,5	6,9	-18 FEB
1954-55	2,6	-0,3	-3,4	0,1	-3,2	-4,8	-0,7	4,9	7,4	11	10,4	7,6	-14,5 MAR
1955-56	2,8	-1,1	-2,3	-4,5	-8,5	-3,2	0,3	0,9	4,4	7,7	8,9	6,3	-15 FEB
1956-57	3,8	-1,1	-8	-8	-0,1	-1,7	-1,7	2,4	5,3	-	16	13,9	-24 ENE
1957-58	7,7	2,3	-0,9	-0,1	1,6	3,9	4,1	8,5	12,2	13	15,4	14,7	- 5 DIC
1958-59	9,4	5,3	5,2	1,6	1,8	6,6	5,8	9,5	11,6	15,4	16,3	15,1	- 4 ENE-FEB
1959-60	9,6	4	4,5	0,5	2,7	7,9	5,6	9	18,9	16,2	16	14,1	- 5 FEB
1960-61	8	5,9	1,8	0,3	2,4	0,6	7,5	10,2	13,6	15,5	15,8	14	- 5 ENE
1961-62	7	4	2,5	0,4	-0,9	5	7,5	10,4	12,1	15,3	15,5	15	-10 FEB
1962-63	11,7	3,1	-2,1	1,5	1,7	3,5	5,1	7,8	12,2	14,5	15	12,5	-10 DIC
1963-64	6,5	5,5	2	-0,3	2,6	4,4	5	9,5	13,2	15,2	14,9	12,8	- 7 FEB
1964-65	5,7	0,2	1,1	1,3	-2,3	3,2	4,9	8,2	13,2	15,7	13,8	9,6	-10 FEB
1965-66	9,6	4	2,5	4,4	3,6	0,2	7,6	9,1	13,1	15,9	16,5	14,8	- 8 NOV
1966-67	8,9	0,3	-3,3	-1,9	3,1	2,9	4,1	8,2	11,2	16,1	15,5	10,6	- 8 ENE
1967-68	8,3	6,2	-1,6	-0,6	2,1	2,4	6	7,1	11,8	15,4	14,8	11,6	- 8 DIC
1968-69	7,2	3,7	2,2	2,1	0,3	3,6	4,8	8,9	11,3	13,4	13,7	10,6	- 7 FEB
1969-70	9,4	3,4	-1	2	0,5	-0,1	3,4	6,1	11	14,6	14,8	11,5	- 8 DIC
1970-71	5,7	4,1	-1,8	0,1	0	0,5	5,6	9,3	11,3	14,6	15,8	12,6	-11 ENE
1971-72	9,6	2,3	1,8	1,2	2,3	2,6	2,8	6,5	11,7	14,6	15,1	10,8	- 6 ENE
1972-73	8,1	6,1	0,2	-0,1	-1,2	1,1	2,8	7,7	12,5	15,3	16,2	11,7	- 8 FEB
1973-74	6,8	3,7	0,7	0	0,9	2,2	3,7	8,5	12,1	12,5	14	12,7	- 7 DIC-MAR
1974-75	4,9	1,5	-1,8	-0,3	1	1,8	4,4	6,4					
Media	7,6	3,1	0,2	-0,2	-0,8	2,4	4,6	7,8	11,8	14,4	14,3	12,	

Estación : VILLENA

Longitud : 2° 49' E
Latitud : 38° 38'
Altitud : 505 m

TEMPERATURAS MAXIMAS (° C)

AÑO	OCT	NOV	DIC	ENE	FEB	MAR	ABR	MAY	JUN	JUL	AGO	SEP	EXTREMAS
1945-46	23,3	17,8	15,1	9,7	17,1	15,1	17,4	20,1	20,9	30,7	31,8	28	38,5 JUL
1946-47	23,5	15,7	10,3	10,7	12,5	17,6	20,5	22,7	31,2	33,4	30,8	25	38 AGO
1947-48	20,6	18,4	11,4	13,7	14,8	17,2	18,2	21,8	29,1	30,4	32,4	27,5	37 AGO
1948-49	19,8	16,6	12,2	10,7	13	14,1	20,8	22,1	29,3	33,5	31,9	27	38,5 AGO
1949-50	21,8	16,3	10,8	10,5	15,4	16,9	19,6	22,5	29,5	34,7	31,8	26,9	37 JUL
1950-51	20,6	18,2	10	11,5	11,6	16	18,1	21	29	32,1	29,7	-	37,5 JUL
1951-52	-	-	-	-	-	-	-	-	-	-	-	-	
1952-53	-	-	-	-	-	-	-	-	-	28,9	29,7	27,4	37,5 JUL
1953-54	20,1	16,6	15,1	11,1	11,9	16,1	17	22,8	26,3	29,4	29,8	28,7	37 AGO
1954-55	23,7	19	14	14,4	15,2	15,2	20	25,1	27,4	31	29,8	26,4	37 AGO
1955-56	21,2	16,5	15,9	13,5	8,1	17,5	17,4	22,4	25,2	29,7	30,4	26,6	36 JUL-SEP
1956-57	-	-	-	-	-	-	-	-	-	-	30,1	27,9	
1957-58	19,3	11,3	9,9	9,3	12,7	14,4	15,1	22,1	26,2	27,9	28,1	28,4	32 AGO-SEP
1958-59	17,7	12,5	12	11,3	10,6	14,1	18,7	20,2	26,4	31,2	29,7	23,2	37 JUL
1959-60	19,2	15,2	11,9	11,9	13,3	17,2	18,8	22,9	27,2	29,5	30,7	27,2	38 SEP
1960-61	18,2	16,9	8,8	9,5	17,2	17,7	22,2	26,2	26,2	30,3	29	28,3	35 JUL
1961-62	22,2	15,5	14,3	13,7	15,5	14	18,8	23,7	25,5	31,7	33,9	29,2	40 AGO
1962-63	22,7	13,7	11,5	10,4	10	16,7	18,3	21,9	27	31,4	28,8	25,7	38 JUL
1963-64	24,3	19,2	10,4	9,7	14	16,3	18,4	26,2	27,3	30,4	30,1	32	37 SEP
1964-65	23,7	17,5	10,1	10,4	9,4	16,2	19,3	25,8	29,7	32,6	31,4	26,7	39 JUL
1965-66	26,3	15,6	13,7	14,7	17,4	16,4	20,4	22,8	26,6	29,8	32	29,8	40 AGO
1966-67	20,3	13,3	14,2	13,4	13,2	18,1	18,6	23,8	25,1	33,7	31,2	28,2	42 JUL
1967-68	25,8	16,6	12	14,4	14,1	14,2	18	23,2	26,6	31,9	31,1	28,9	38 JUL
1968-69	26,3	17,9	13,6	12,8	10,6	15,5	18,6	23,7	26,5	31,6	30,7	25	39 JUL
1969-70	20	15,9	11,1	14,3	16,1	15,6	20,4	23,3	28,9	33,7	31,9	29,5	40 JUL-AGO
1970-71	21	18,9	10,7	11,2	15,8	12,1	16,4	19,5	26,1	32,1	32,8	27,6	40 JUL
1971-72	23,1	12,5	11,3	10,4	13,1	14,1	19	22,4	26,5	31,3	29,4	23,7	35 JUL-AGO
1972-73	19,4	16,1	12,5	12,5	13,2	14,5	18,9	25,2	27,1	31,7	31,7	29,6	38 JUL
1973-74	22,2	18,3	11,7	15,2	12,5	15,2	16,1	25,2	28,5	32	32,1	28,6	40 AGO
1974-75	19,7	17,6	15,6	15,7	14,7	14,6	18,2	20,4					
Media	21,7	16,4	12	12,2	13,7	15,8	19	23,3	27,6	31,4	32,1	27,6	

Estación : VILLENA

Longitud : 2° 49' E
Latitud : 38° 38'
Altitud : 505 m

TEMPERATURAS MEDIAS (° C)

AÑO	OCT	NOV	DIC	ENE	FEB	MAR	ABR	MAY	JUN	JUL	AGO	SEP
1945-46	15,7	12	7,8	4,4	8,3	9	11,9	14,5	19,4	22,8	23,8	21,1
1946-47	16,8	9,8	5,6	5,4	8,1	12,2	13,1	16,2	22,9	25,1	23,6	18,9
1947-48	15,8	12	5,7	8,3	9	10,5	12,9	16,4	21,5	22,9	24,4	19,6
1948-49	15,1	9,4	6,9	5,7	7	8,6	14,2	16,2	21,6	25,3	24,5	21,3
1949-50	15,6	10,7	6,8	5,3	9	10	12,5	15,6	21,8	25,6	24,7	20,4
1950-51	15,4	12,3	5,7	6,1	6,6	10	12,1	14,8	21,5	24,2	22,5	-
1951-52	-	-	-	-	-	-	-	-	-	-	-	-
1952-53	-	-	-	-	-	-	-	-	-	19,8	19,5	16,7
1953-54	12,1	8,6	6,7	2,7	2,9	6,8	7,9	12,5	16	19,2	18,6	17,8
1954-55	13,2	9,4	5,3	7,2	6	5,2	9,7	15	17,4	21	20,1	17
1955-56	12	7,7	6,8	4,5	-0,2	7,1	8,9	11,6	14,8	18,7	19,6	16,4
1956-57	-	-	-	-	-	-	-	-	-	-	23	20,9
1957-58	13,5	6,8	4,5	4,6	7,2	9,2	9,6	15,3	19,2	20,5	21,7	21,5
1958-59	13,6	8,9	8,6	6,5	6,2	10,4	12,2	14,8	19	23,3	23	19,2
1959-60	14,4	9,6	8,2	6,2	8	12,5	12,2	16	21,5	22,8	23,4	20,6
1960-61	13,1	11,4	5,3	4,9	9,8	9,2	14,8	18,2	19,9	22,9	22,4	21,2
1961-62	14,6	9,7	8,4	7	7,3	9,5	13,1	17	18,8	23,5	24,7	22,1
1962-63	17,2	8,4	4,6	5,9	5,7	10,1	11,7	14,8	19,6	22,9	22,4	19,1
1963-64	16,4	12,4	6,2	4,7	8,3	10,3	11,7	17,8	20,3	22,8	22,5	22,4
1964-65	14,7	8,7	5,6	5,9	3,6	9,7	12,1	17	21,4	24,2	22,6	18,2
1965-66	17,9	9,8	8,1	9,5	10,5	8,3	14	16	19,9	22,9	24,2	22,3
1966-67	14,6	6,8	5,5	5,7	8,2	10,5	11,3	16	18,1	24,9	23,4	19,4
1967-68	17	11,4	5,2	6,9	8,1	8,3	12	15,2	19,2	23,6	23	20,2
1968-69	16,8	10,8	11,4	7,5	5,5	10,5	11,7	16,3	18,9	22,5	22,2	17,8
1969-70	24,7	9,7	6	8,2	8,3	7,7	11,9	14,7	20	24,2	23,4	20,5
1970-71	13,4	11,5	4,4	5,7	7,9	6,3	11	14,4	13,7	23,4	24,3	20,1
1971-72	16,4	7,4	6,6	5,8	7,7	8,4	10,9	14,5	19,1	23	22,2	17,3
1972-73	13,7	11,1	6,4	6,2	6	7,8	10,9	16,4	19,8	23,5	24	20,6
1973-74	14,5	11	6,2	7,6	6,7	8,7	9,9	16,9	20,3	22,3	23	20,7
1974-75	12,3	9,5	6,9	7,7	7,9	8,2	11,3	13,4				
Media	15,2	9,9	6,5	6,2	7,1	9,1	11,6	15,7	19,7	22,9	22,9	19,8

ANEJO 4 -

Evapotranspiración potencial y real, según la fórmula de THORNTHWAITE (1948).

ESTACION : VILLENA

(cifras en mm)

	OCT	NOV	DIC	ENE	FEB	MAR	ABR	MAY	JUN	JUL	AGO	SEP	AÑO
Tª media mensual (° C).....	15,2	9,9	6,5	6,2	7,1	9,1	11,6	15,7	19,7	22,9	22,9	19,8	
E T P diaria sin ajustar....	2,1	1,1	0,6	0,6	0,7	1,0	1,3	2,2	2,9	3,6	3,6	2,9	
E T P mensual ajustada.....	60	28	15	15	18	31	43	81	108	135	126	90	750
Precipitación media mensual.	63	28	35	24	22	33	43	40	35	8	21	36	388
Reserva agua utilizable : 10													
Variación reserva.....	-	-	-	-	-	-	-	-10	-	-	-	-	
Reserva agua utilizable..	10	10	10	10	10	10	10	0	0	0	0	0	
E T R.....	60	28	15	15	18	31	43	50	35	8	21	36	360
Excedentes.....	3	-	20	9	4	2	-	-	-	-	-	-	38
Deficits.....	-	-	-	-	-	-	-	31	73	127	105	54	390
Reserva agua utilizable : 25													
Variación reserva.....	-	-	-	-	-	-	-	-25	-	-	-	-	
Reserva agua utilizable..	25	25	25	25	25	25	25	0	0	0	0	0	
E T R.....	60	28	15	15	18	31	43	65	35	8	21	36	375
Excedentes.....	3	-	20	9	4	2	-	-	-	-	-	-	38
Deficits.....	-	-	-	-	-	-	-	16	73	127	105	54	375
Reserva agua utilizable : 100													
Variación reserva.....	-	-	-	-	-	-	-	-41	-59	-	-	-	
Reserva agua utilizable..	100	100	100	100	100	100	100	59	0	0	0	0	
E T R.....	60	27	15	15	18	31	43	81	94	8	21	36	449
Excedentes.....	3	1	20	9	4	2	-	-	-	-	-	-	39
Deficits.....	-	-	-	-	-	-	-	-	12	127	125	54	

ESTACION : PEGO (cifras en mm)

	OCT	NOV	DIC	ENE	FEB	MAR	ABR	MAY	JUN	JUL	AGO	SEP	AÑO
T.ª media mensual (° C).....	17,6	14,4	10,8	10,7	11,0	12,5	15,2	18,8	23,1	25,4	25,4	22,7	
E T P diaria sin ajustar....	2,2	1,5	0,9	0,9	0,9	1,2	1,7	2,5	3,6	4,2	4,2	3,5	
E T P mensual ajustada.....	50	38	22	23	23	37	56	92	134	157	147	109	888
Precipitación media mensual.	198	137	101	90	65	98	82	54	39	9	22	101	996
Reserva agua utilizable : 10													
Variación reserva.....	-	-	-	-	-	-	-	-10	-	-	-	-	
Reserva agua utilizable..	10	10	10	10	10	10	10	0	0	0	0	0	
E T R.....	50	38	22	23	23	37	56	64	39	9	22	101	484
Excedentes.....	148	99	79	67	42	51	26	-	-	-	-	-	512
Deficits.....	-	-	-	-	-	-	-	28	95	148	125	8	404
Reserva agua utilizable : 25													
Variación reserva.....	-	-	-	-	-	-	-	-25	-	-	-	-	
Reserva agua utilizable..	25	25	25	25	25	25	25	0	0	0	0	0	
E T R.....	50	38	22	23	23	37	56	79	39	9	22	101	499
Excedentes.....	148	99	79	67	42	51	26	-	-	-	-	-	512
Deficits.....	-	-	-	-	-	-	-	13	95	148	125	8	389
Reserva agua utilizable : 100													
Variación reserva.....	-	-	-	-	-	-	-	-38	-62	-	-	-	
Reserva agua utilizable..	100	100	100	100	100	100	100	62	0	0	0	0	
E T R.....	50	38	22	23	23	37	56	92	101	9	22	101	574
Excedentes.....	148	99	79	67	42	61	26	-	-	-	-	-	522
Deficits.....	-	-	-	-	-	-	-	-	33	148	125	8	314

ESTACION : ALCOY (cifras en mm)

	OCT	NOV	DIC	ENE	FEB	MAR	ABR	MAY	JUN	JUL	AGO	SEP	AÑO
Tª media mensual (° C).....	14,9	10,9	7,8	7,2	8,1	10,4	12,3	16,4	19,8	23,9	24,2	20,4	
E T P diaria sin ajustar....	1,9	1,2	0,7	0,6	0,6	1,1	1,4	2,1	2,9	3,9	3,9	3,1	
E T P mensual ajustada.....	55	30	17	15	15	34	46	77	108	146	137	97	777
Precipitación media mensual.	91	48	84	53	45	50	57	42	28	6	9	33	544
Reserva agua utilizable : 10													
Variación reserva.....	-	-	-	-	-	-	-	-10	-	-	-	-	
Reserva agua utilizable..	10	10	10	10	10	10	10	0	0	0	0	0	
E T R.....	55	30	17	15	15	34	46	52	28	6	9	3	310
Excedentes.....	36	18	67	38	30	16	11	-	-	-	-	-	216
Deficits.....	-	-	-	-	-	-	-	25	80	140	128	64	437
Reserva agua utilizable : 25													
Variación reserva.....	-	-	-	-	-	-	-	-25	-	-	-	-	
Reserva agua utilizable..	25	25	25	25	25	25	25	0	0	0	0	0	
E T R.....	55	30	17	15	15	34	46	67	28	6	9	3	325
Excedentes.....	36	18	67	38	30	16	11	-	-	-	-	-	216
Deficits.....	-	-	-	-	-	-	-	10	80	140	128	64	422
Reserva agua utilizable : 100													
Variación reserva.....	-	-	-	-	-	-	-	-35	-65	-	-	-	
Reserva agua utilizable..	100	100	100	100	100	100	100	65	0	0	0	0	
E T R.....	55	30	17	15	15	34	46	77	93	6	9	33	430
Excedentes.....	36	18	67	38	30	16	11	-	-	-	-	-	216
Deficits.....	-	-	-	-	-	-	-	-	15	140	128	64	347

ESTACION : ALCOLECHA

(cifras en mm)

	OCT	NOV	DIC	ENE	FEB	MAR	ABR	MAY	JUN	JUL	AGO	SEP	AÑO
Tª media mensual (° C).....	13,8	9,2	6,3	6,0	6,7	8,8	11,6	16,2	19,3	23,7	23,5	20,2	
E T P diaria sin ajustar....	1,8	1,0	0,6	0,5	0,6	0,9	1,3	2,2	2,8	3,9	3,8	3,1	
E T P mensual ajustada.....	52	25	15	13	15	28	43	81	104	146	133	97	751
Precipitación media mensual.	108	65	88	66	57	64	63	63	45	5	25	41	690
Reserva agua utilizable : 10													
Variación reserva.....	-	-	-	-	-	-	-	-10	-	-	-	-	
Reserva agua utilizable..	10	10	10	10	10	10	10	0	0	0	0	0	
E T R.....	52	25	15	13	15	28	43	73	45	5	25	41	380
Excedentes.....	56	40	73	53	42	36	20	-	-	-	-	-	320
Deficits.....	-	-	-	-	-	-	-	8	59	141	108	56	372
Reserva agua utilizable : 25													
Variación reserva.....	-	-	-	-	-	-	-	-18	- 7	-	-	-	-
Reserva agua utilizable..	25	25	25	25	25	25	25	7	0	0	0	0	
E T R.....	52	25	15	13	15	28	43	81	52	5	25	41	395
Excedentes.....	56	40	73	53	42	36	20	-	-	-	-	-	320
Deficits.....	-	-	-	-	-	-	-	-	52	141	108	56	357
Reserva agua utilizable : 100													
Variación reserva.....	-	-	-	-	-	-	-	-18	-59	-23	-	-	
Reserva agua utilizable..	100	100	100	100	100	100	100	82	23	0	0	0	
E T R.....	52	25	15	13	15	28	43	81	104	28	25	41	470
Excedentes.....	56	40	73	53	42	36	20	-	-	-	-	-	320
Deficits.....	-	-	-	-	-	-	-	-	-	118	108	56	282

ESTACION : BOCAIRENTE

(cifras en mm)

	OCT	NOV	DIC	ENE	FEB	MAR	ABR	MAY	JUN	JUL	AGO	SEP	AÑO
Tª media mensual (° C).....	13,9	8,3	5,9	5,3	5,9	9,0	10,6	15,2	18,9	22,5	22,3	19,3	
E T P diaria sin ajustar....	1,8	0,9	0,6	0,1	0,6	1,0	1,3	2,2	2,8	3,6	3,6	2,9	
E T P mensual ajustada.....	52	23	15	3	15	31	43	81	104	135	126	90	718
Precipitación media mensual.	111	57	85	61	60	68	69	55	39	11	16	35	667
Reserva agua utilizable : 10													
Variación reserva.....	-	-	-	-	-	-	-	-10	-	-	-	-	
Reserva agua utilizable..	10	10	10	10	10	10	10	0	0	0	0	0	
E T R.....	52	23	15	3	15	31	43	65	39	11	16	35	348
Excedentes.....	59	34	70	58	45	37	26	-	-	-	-	-	329
Deficits.....	-	-	-	-	-	-	-	16	65	124	110	55	370
Reserva agua utilizable : 25													
Variación reserva.....	-	-	-	-	-	-	-	-25	-	-	-	-	
Reserva agua utilizable..	25	25	25	25	25	25	25	0	0	0	0	0	
E T R.....	52	23	15	3	15	31	43	80	39	11	16	35	363
Excedentes.....	59	34	70	58	45	37	26	-	-	-	-	-	329
Deficits.....	-	-	-	-	-	-	-	1	65	124	110	55	355
Reserva agua utilizable : 100													
Variación reserva.....	-	-	-	-	-	-	-	-26	-65	- 9	-	-	
Reserva agua utilizable..	100	100	100	100	100	100	100	74	9	0	0	0	
E T R.....	52	23	15	3	15	31	43	81	104	20	16	35	438
Excedentes.....	59	34	70	58	45	37	26	-	-	-	-	-	329
Deficits.....	-	-	-	-	-	-	-	-	-	115	110	55	280

ESTACION : COCENTAINA

(cifras en mm)

	OCT	NOV	DIC	ENE	FEB	MAR	ABR	MAY	JUN	JUL	AGO	SEP	AÑO
Tª media mensual (° C).....	15,9	11,7	8,3	8,0	8,7	11,6	13,2	17,7	20,7	24,5	24,5	21,9	
E T P diaria sin ajustar....	2,0	1,2	0,7	0,6	0,7	1,2	1,5	2,4	3,0	4,0	4,0	3,3	
E T P mensual ajustada.....	58	30	17	15	18	37	49	88	112	150	140	103	818
Precipitación media mensual.	111	49	97	58	46	67	57	46	37	8	15	33	624
Reserva agua utilizable : 10													
Variación reserva.....	-	-	-	-	-	-	-	-10	-	-	-	-	
Reserva agua utilizable..	10	10	10	10	10	10	10	0	0	0	0	0	
E T R.....	58	30	17	15	18	37	49	56	37	8	15	33	373
Excedentes.....	53	19	80	43	28	30	8	-	-	-	-	-	261
Deficits.....	-	-	-	-	-	-	-	32	75	142	125	70	444
Reserva agua utilizable : 25													
Variación reserva.....	-	-	-	-	-	-	-	-25	-	-	-	-	
Reserva agua utilizable..	25	25	25	25	25	25	25	0	0	0	0	0	
E T R.....	58	30	17	15	18	37	49	71	37	8	15	33	388
Excedentes.....	53	19	80	43	28	30	8	-	-	-	-	-	261
Deficits.....	-	-	-	-	-	-	-	17	75	142	125	70	429
Reserva agua utilizable : 100													
Variación reserva.....	-	-	-	-	-	-	-	-42	-58	-	-	-	
Reserva agua utilizable..	100	100	100	100	100	100	100	58	0	0	0	0	
E T R.....	58	30	17	15	18	37	49	88	95	8	15	33	463
Excedentes.....	53	19	80	43	28	30	8	-	-	-	-	-	261
Deficits.....	-	-	-	-	-	-	-	-	17	142	125	70	354

ESTACION : BENIFAIRO DE VALLDIGNA (cifras en mm)

	OCT	NOV	DIC	ENE	FEB	MAR	ABR	MAY	JUN	JUL	AGO	SEP	AÑO
Tª media mensual (° C).....	17,8	13,8	10,2	11,0	10,9	11,7	14,5	17,9	21,6	24,5	24,7	22,2	
E T P diaria sin ajustar....	2,3	1,5	0,9	1,0	1,0	1,1	1,6	2,3	3,1	3,9	4,0	3,3	
E T P mensual ajustada.....	66	38	22	25	25	34	53	85	115	146	126	103	839
Precipitación media mensual.	175	94	93	62	70	93	72	58	36	8	29	59	849
Reserva agua utilizable : 10													
Variación reserva.....	-	-	-	-	-	-	-	-10	-	-	-	-	
Reserva agua utilizable..	10	10	10	10	10	10	10	0	0	0	0	0	
E T R.....	66	38	22	25	25	34	53	68	36	8	29	59	463
Excedentes.....	109	56	71	37	45	59	19	-	-	-	-	-	396
Deficits.....	-	-	-	-	-	-	-	17	79	138	97	44	375
Reserva agua utilizable : 25													
Variación reserva.....	-	-	-	-	-	-	-	-25	-	-	-	-	
Reserva agua utilizable..	25	25	25	25	25	25	25	0	0	0	0	0	
E T R.....	66	38	22	25	25	34	53	83	36	8	29	59	478
Excedentes.....	109	56	71	37	45	59	19	-	-	-	-	-	396
Deficits.....	-	-	-	-	-	-	-	2	79	138	97	44	360
Reserva agua utilizable : 100													
Variación reserva.....	-	-	-	-	-	-	-	-27	-73	-	-	-	
Reserva agua utilizable..	100	100	100	100	100	100	100	73	0	0	0	0	
E T R.....	66	38	22	25	25	34	53	85	109	8	29	59	553
Excedentes.....	109	56	71	37	45	59	19	-	-	-	-	-	396
Deficits.....	-	-	-	-	-	-	-	-	6	138	87	44	275

ESTACION : BENIATJAR LES PLANISES (cifras en mm)

	OCT	NOV	DIC	ENE	FEB	MAR	ABR	MAY	JUN	JUL	AGO	SEP	AÑO
Tª media mensual (° C).....	18,0	13,9	10,6	9,3	10,5	11,9	14,3	17,8	21,3	25,0	25,0	22,5	
E T P diaria sin ajustar....	2,3	1,5	0,9	0,7	0,9	1,1	1,5	2,3	3,1	4,0	4,0	3,4	
E T P mensual ajustada.....	66	38	22	18	23	34	49	85	115	150	140	106	846
Precipitación media mensual.	146	82	82	64	67	73	78	55	36	7	18	48	756
Reserva agua utilizable : 10													
Variación reserva.....	-	-	-	-	-	-	-	-10	-	-	-	-	
Reserva agua utilizable..	10	10	10	10	10	10	10	0	0	0	0	0	
E T R.....	66	38	22	18	23	34	49	65	36	7	18	48	424
Excedentes.....	80	44	60	46	44	39	29	-	-	-	-	-	342
Deficits.....	-	-	-	-	-	-	-	20	79	143	122	58	422
Reserva agua utilizable : 25													
Variación reserva.....	-	-	-	-	-	-	-	-25	-	-	-	-	
Reserva agua utilizable..	25	25	25	25	25	25	25	0	0	0	0	0	
E T R.....	66	38	22	18	23	34	49	80	36	7	18	48	439
Excedentes.....	80	44	60	46	44	39	29	-	-	-	-	-	342
Deficits.....	-	-	-	-	-	-	-	5	79	143	122	58	407
Reserva agua utilizable : 100													
Variación reserva.....	-	-	-	-	-	-	-	-30	-70	0	0	0	
Reserva agua utilizable..	100	100	100	100	100	100	100	70	0	0	0	0	
E T R.....	66	38	22	18	23	34	49	85	106	7	18	48	514
Excedentes.....	80	44	60	46	44	39	29	-	-	-	-	-	342
Deficits.....	-	-	-	-	-	-	-	-	9	143	122	58	332

ESTACION : BENISA

(cifras en mm)

	OCT	NOV	DIC	ENE	FEB	MAR	ABR	MAY	JUN	JUL	AGO	SEP	AÑO
Tª media mensual (° C).....	17,6	13,4	10,2	9,3	10,0	11,5	14,0	17,0	20,8	23,9	24,4	22,0	
E T P diaria sin ajustar....	2,2	1,4	0,9	0,8	0,9	1,1	1,5	2,1	3,0	3,8	3,9	3,3	
E T P mensual ajustada.....	63	35	22	20	23	34	51	77	112	142	137	103	820
Precipitación media mensual.	111	64	81	60	48	49	51	34	20	9	14	37	578
Reserva agua utilizable : 10													
Variación reserva.....	-	-	-	-	-	-	-	-10	-	-	-	-	
Reserva agua utilizable..	10	10	10	10	10	10	10	0	0	0	0	0	
E T R.....	63	35	22	20	23	34	51	44	20	9	14	37	372
Excedentes.....	48	29	59	40	25	15	-	-	-	-	-	-	216
Deficits.....	-	-	-	-	-	-	-	33	92	133	123	66	447
Reserva agua utilizable : 25													
Variación reserva.....	-	-	-	-	-	-	-	-25	-	-	-	-	
Reserva agua utilizable..	25	25	25	25	25	25	25	0	0	0	0	0	
E T R.....	63	35	22	20	23	34	51	59	20	9	14	37	387
Excedentes.....	48	29	59	40	25	15	-	-	-	-	-	-	216
Deficits.....	-	-	-	-	-	-	-	18	92	133	123	66	432
Reserva agua utilizable : 100													
Variación reserva.....	-	-	-	-	-	-	-	-43	-57	-	-	-	
Reserva agua utilizable..	100	100	100	100	100	100	100	57	0	0	0	0	
E T R.....	63	35	22	20	23	34	51	77	77	9	14	37	462
Excedentes.....	48	29	59	40	45	15	-	-	-	-	-	-	236
Deficits.....	-	-	-	-	-	-	-	-	35	133	123	66	357

ESTACION : CABO SAN ANTONIO (cifras en mm)

	OCT	NOV	DIC	ENE	FEB	MAR	ABR	MAY	JUN	JUL	AGO	SEP	AÑO
Tª media mensual (° C).....	19,1	15,1	12,1	10,8	11,3	12,9	14,1	17,5	21,1	24,2	24,9	22,9	
E T P diaria sin ajustar....	2,5	1,7	1,1	0,9	1,0	1,3	1,4	2,2	3,0	3,9	4,0	3,6	
E T P mensual ajustada.....	72	43	27	23	25	40	46	81	112	146	140	112	868
Precipitación media mensual.	124	70	70	53	30	41	39	32	20	6	25	42	552
Reserva agua utilizable : 10													
Variación reserva.....	-	-	-	-	-	-	-7	-3	-	-	-	-	
Reserva agua utilizable..	10	10	10	10	10	10	3	0	0	0	0	0	
E T R.....	72	43	27	23	25	40	46	35	20	6	25	42	404
Excedentes.....	52	27	43	30	5	1	-	-	-	-	-	-	158
Deficits.....	-	-	-	-	-	-	-	46	92	140	115	70	463
Reserva agua utilizable : 25													
Variación reserva.....	-	-	-	-	-	-	-7	-18	-	-	-	-	
Reserva agua utilizable..	25	25	25	25	25	25	18	0	0	0	0	0	
E T R.....	72	43	27	23	25	40	46	50	20	6	25	42	419
Excedentes.....	52	27	43	30	5	1	-	-	-	-	-	-	158
Deficits.....	-	-	-	-	-	-	-	31	92	140	115	70	448
Reserva agua utilizable : 100													
Variación reserva.....	-	-	-	-	-	-	-7	-49	-44	-	-	-	
Reserva agua utilizable..	100	100	100	100	100	100	93	44	0	0	0	0	
E T R.....	72	43	27	23	25	40	46	81	64	6	25	42	494
Excedentes.....	52	27	43	30	5	1	-	-	-	-	-	-	158
Deficits.....	-	-	-	-	-	-	-	-	48	140	115	70	373

ESTACION : ONTENIENTE

(cifras en mm)

	OCT	NOV	DIC	ENE	FEB	MAR	ABR	MAY	JUN	JUL	AGO	SEP	AÑO
Tª media mensual (° C).....	16,6	12,4	9,3	8,9	9,6	11,5	13,6	17,2	21,0	24,1	24,3	21,6	
E T P diaria sin ajustar....	2,0	1,3	0,8	0,7	0,8	1,1	1,5	2,2	3,1	3,8	3,9	3,2	
E T P mensual ajustada.....	58	33	20	18	20	34	49	81	115	142	137	100	807
Precipitación media mensual.	108	50	70	52	46	60	61	51	35	9	21	28	591
Reserva agua utilizable : 10													
Variación reserva.....	-	-	-	-	-	-	-	-10	-	-	-	-	
Reserva agua utilizable..	10	10	10	10	10	10	10	0	0	0	0	0	
E T R..,.....	58	33	20	18	20	34	49	61	35	9	21	28	385
Excedentes.....	50	17	50	34	26	26	12	-	-	-	-	-	215
Deficits.....	-	-	-	-	-	-	-	20	80	133	116	78	427
Reserva agua utilizable : 25													
Variación reserva.....	-	-	-	-	-	-	-	-25	-	-	-	-	
Reserva agua utilizable..	25	25	25	25	25	25	25	0	0	0	0	0	
E T R.....	58	33	20	18	20	34	49	75	35	9	21	28	400
Excedentes.....	50	17	50	34	26	26	12	-	-	-	-	-	215
Deficits.....	-	-	-	-	-	-	-	5	80	133	116	78	412
Reserva agua utilizable : 100													
Variación reserva.....	-	-	-	-	-	-	-	-30	-70	-	-	-	
Reserva agua utilizable..	100	100	100	100	100	100	100	70	0	0	0	0	
E T R.....	58	33	20	18	20	34	49	81	105	9	21	28	476
Excedentes.....	50	17	50	34	26	26	12	-	-	-	-	-	215
Deficits.....	-	-	-	-	-	-	-	-	10	133	116	72	331

ESTACION : JATIVA EL REALENGO (cifras en mm)

	OCT	NOV	DIC	ENE	FEB	MAR	ABR	MAY	JUN	JUL	AGO	SEP	AÑO
Tª media mensual (° C).....	18,5	13,3	9,9	9,9	10,3	12,5	15,4	19,4	22,9	26,6	27,0	24,1	
E T P diaria sin ajustar....	2,4	1,3	0,8	0,8	0,8	1,2	1,7	2,6	3,6	4,5	4,6	3,9	
E T P mensual ajustada.....	69	33	20	20	20	37	56	96	134	169	161	122	937
Precipitación media mensual.	152	99	95	58	62	79	70	59	34	5	23	35	771
Reserva agua utilizable : 10													
Variación reserva.....	-	-	-	-	-	-	-	-10	-	-	-	-	
Reserva agua utilizable..	10	10	10	10	10	10	10	0	0	0	0	0	
E T R.....	69	33	20	20	20	37	56	69	34	5	23	35	421
Excedentes.....	83	66	75	38	42	42	14	-	-	-	-	-	360
Deficits.....	-	-	-	-	-	-	-	27	100	164	138	87	516
Reserva agua utilizable : 25													
Variación reserva.....	-	-	-	-	-	-	-	-25	-	-	-	-	
Reserva agua utilizable..	25	25	25	25	25	25	25	0	0	0	0	0	
E T R.....	69	33	20	20	20	37	56	84	34	5	23	35	436
Excedentes.....	83	66	75	38	42	42	14	-	-	-	-	-	360
Deficits.....	-	-	-	-	-	-	-	12	100	164	138	87	501
Reserva agua utilizable : 100													
Variación reserva.....	-	-	-	-	-	-	-	-37	-63	-	-	-	
Reserva agua utilizable..	100	100	100	100	100	100	100	63	0	0	0	0	
E T R.....	69	33	20	20	20	37	56	96	97	5	23	35	511
Excedentes.....	83	66	75	38	42	42	14	-	-	-	-	-	360
Deficits.....	-	-	-	-	-	-	-	-	37	164	138	87	426

ESTACION : GANDIA

(cifras en mm)

	OCT	NOV	DIC	ENE	FEB	MAR	ABR	MAY	JUN	JUL	AGO	SEP	AÑO
Tª media mensual (° C).....	19,1	14,7	11,6	11,1	11,4	13,0	15,2	18,3	21,5	24,7	25,1	22,9	
E T P diaria sin ajustar....	2,5	1,6	1,0	1,0	1,0	1,2	1,7	2,4	3,1	4,0	4,0	3,5	
E T P mensual ajustada.....	72	40	25	25	25	39	56	89	115	150	142	111	889
Precipitación media mensual.	157	99	92	60	39	67	54	46	32	6	31	65	748
Reserva agua utilizable : 10													
Variación reserva.....	-	-	-	-	-	-	-2	-8	-	-	-	-	
Reserva agua utilizable..	10	10	10	10	10	10	8	0	0	0	0	0	
E T R.....	72	40	25	25	15	39	56	54	32	6	31	65	470
Excedentes.....	85	59	67	35	14	28	-	-	-	-	-	-	288
Deficits.....	-	-	-	-	-	-	-	35	83	144	111	46	419
Reserva agua utilizable : 25													
Variación reserva.....	-	-	-	-	-	-	-2	-23	-	-	-	-	
Reserva agua utilizable..	25	25	25	25	25	25	23	0	0	0	0	0	
E T R.....	72	40	25	25	25	39	56	69	32	6	31	65	485
Excedentes.....	85	59	67	35	14	28	-	-	-	-	-	-	288
Deficits.....	-	-	-	-	-	-	-	20	83	144	111	46	404
Reserva agua utilizable : 100													
Variación reserva.....	-	-	-	-	-	-	-2	-43	-55	-	-	-	
Reserva agua utilizable..	100	100	100	100	100	100	98	55	0	0	0	0	
E T R.....	72	40	25	25	25	39	56	89	87	6	31	65	560
Excedentes.....	85	59	67	35	14	28	-	-	-	-	-	-	288
Deficits.....	-	-	-	-	-	-	-	-	28	144	111	46	329

ESTACION : ENGUERA LAS ARENAS (cifras en mm)

	OCT	NOV	DIC	ENE	FEB	MAR	ABR	MAY	JUN	JUL	AGO	SEP	AÑO
Tª media mensual (° C).....	14,2	10,8	8,8	7,7	8,5	10	11,7	14,8	18,6	22,3	22,5	19,1	
E T P diaria sin ajustar....	1,9	1,2	0,9	0,8	0,9	1,1	1,4	2,0	2,7	3,5	3,6	2,8	
E T P mensual ajustada.....	55	30	22	20	23	34	46	74	100	131	126	87	749
Precipitación media mensual.	87	44	63	46	53	57	68	64	43	14	24	39	602
Reserva agua utilizable : 10													
Variación reserva.....	-	-	-	-	-	-	-	-10	-	-	-	-	
Reserva agua utilizable..	10	10	10	10	10	10	10	0	0	0	0	0	
E T R.....	55	30	22	20	23	34	46	74	43	14	24	39	424
Excedentes.....	32	14	41	26	30	23	22	-	-	-	-	-	188
Deficits.....	-	-	-	-	-	-	-	-	57	117	102	48	324
Reserva agua utilizable : 25													
Variación reserva.....	-	-	-	-	-	-	-	-10	-15	-	-	-	
Reserva agua utilizable..	25	25	25	25	25	25	25	15	0	0	0	0	
E T R.....	55	30	22	20	23	34	46	74	58	14	24	39	439
Excedentes.....	32	14	41	26	30	23	22	-	-	-	-	-	188
Deficits.....	-	-	-	-	-	-	-	-	42	117	102	48	309
Reserva agua utilizable : 100													
Variación reserva.....	-	-	-	-	-	-	-	-10	-57	-33	-	-	
Reserva agua utilizable..	100	100	100	100	100	100	100	90	33	0	0	0	
E T R.....	55	30	22	20	23	34	46	74	100	47	24	39	514
Excedentes.....	32	14	41	26	30	23	22	-	-	-	-	-	188
Deficits.....	-	-	-	-	-	-	-	-	-	84	102	48	234

ESTACION : VALL DE LAGUART FONTILLES

(cifras en mm)

	OCT	NOV	DIC	ENE	FEB	MAR	ABR	MAY	JUN	JUL	AGO	SEP	ANO
Ta media mensual (° C).....	17,6	13,8	10,6	10,8	11,0	12,4	14,6	18,3	21,3	24,7	24,6	21,7	
E T P diaria sin ajustar....	2,3	1,5	0,9	0,9	1,0	1,2	1,6	2,4	3,1	4,0	3,9	3,2	
E T P mensual ajustada.....	66	38	22	23	25	37	53	89	115	150	137	100	855

ESTACION : ALBAIDA EL CLAU

	OCT	NOV	DIC	ENE	FEB	MAR	ABR	MAY	JUN	JUL	AGO	SEP	ANO
T^a media mensual (° C).....	16,8	11,7	7,1	8,8	9,0	9,7	12,5	16,8	20,8	25,6	25,4	22,1	
E T P diaria sin ajustar....	2,1	1,2	0,4	0,7	0,8	0,9	1,4	2,1	3,0	4,2	4,2	3,3	
E T P mensual ajustada.....	60	30	10	18	20	28	46	77	112	157	147	103	809

ESTACION : VILLALONGA

	OCT	NOV	DIC	ENE	FEB	MAR	ABR	MAY	JUN	JUL	AGO	SEP	ANO
T^a media mensual (° C).....	17,1	13,8	10,0	10,5	10,6	11,1	14,4	17,5	21,0	24,0	24,1	21,6	
E T P diaria sin ajustar....	2,1	1,5	0,9	1,0	1,0	1,0	1,6	2,2	3,0	3,8	3,8	3,2	
E T P mensual ajustada.....	60	38	22	25	25	32	53	81	112	142	133	100	825

ANEJO 5 -

Inventario de puntos acuíferos.

INVENTARIO DE PUNTOS ACUIFEROS

La mayor parte de los puntos acuíferos se han seleccionado del inventario efectuado en el PIHCMBJ, llevado a cabo por el IGME (1972-75). En las páginas finales se señala la correspondencia de la numeración seguida por mí (A), con la del Inventario Nacional (B), compuesta de ocho dígitos ; los cuatro primeros corresponden al número de la hoja del M. T. N. (1/50.000), el quinto al octante correspondiente y los tres restantes, al número de orden dentro del mismo.

No he recogido todos los puntos acuíferos existentes, sino que he tenido en cuenta tan sólo los más representativos.

Las abreviaturas empleadas tienen el siguiente significado :

Q = Caudal en l/s
S = Depresión en metros, para dicho caudal
M = Manantial
P = Pozo
S = Sondeo
PS = Pozo-sondeo
INC = Instituto Nacional de Colonización (actual IRYDA)

Cuando se desconoce el dato he puesto un trazo. Las cifras con un asterisco se refieren a cotas obtenidas por nivelación barométrica ; y con dos asteriscos, son cotas obtenidas por nivelación de precisión.

PUNTOS ACUIFEROS DE LA UNIDAD SIERRA GROSSA

Nº	Nat.	Prof. (m)	Q (l/s)	S (m)	Cot.ter. (m)	N. e. (m)	Tª agua (º C)	Acuífero captado	Observaciones
1	S	298	-	-	562+	400	-	C_{1-3}	Sondeo negativo
2	PS	299	-	-	320	300	-	C_{1-3}	Sondeo negativo
3	M	-	13	-	340	340	16		
4	S	180	35	130	440	410	-	C_{1-3}	
5	S	300	-	-	440	-	-	M_3	Sondeo negativo INC
6	S	300	-	-	600	-	-	C_{1-3}	Sondeo negativo INC
7	M	-	15	-	400	400	10		Karst en yesos
8	PS	-	5	-	280	-	17	C_{1-3}	
9	S	301	12	351	300	270	-	C_{1-3}	Sondeo PIHCMBJ
10	S	372	8	7	380	300	-	C_{1-3}	Sondeo INC
11	S	300	-	-	230	-	-	M_3	Sondeo negativo INC
12	S	120	6	10	300	200	-	C_{1-3}	Sondeo INC abandonado
13	PS	95	116	-	226+	160	17,5	C_{1-3}	
14	PS	100	50	5	210	160	18	C_{1-3}	
15	PS	80	100	10	210	160	-	C_{1-3}	
16	PS	67	50	0,5	200	180	17,5	M_2+C_{1-3}	
17	PS	65	27	1	200	180	17	M_2+C_{1-3}	
18	S	79	-	-	280	-	-	M_3	Sondeo negativo INC
19	S	648	-	-	300	280	-	M_2+C_{1-3}	Sondeo negativo INC
20	M	-	20	-	180	180	18		
21	M	-	10	-	180	180	18		
22	S	152	50	-	230	140	-	C_{1-3}	

PUNTOS ACUIFEROS DE LA UNIDAD SIERRA GROSSA (cont.)

Nº	Nat.	Prof. (m)	Q (l/s)	S (m)	Cot.ter. (m)	N. e. (m)	Tª agua (º C)	Acuífero captado	Observaciones
23	S	162	-	-	260	250	-	M_3	Sondeo INC
24	PS	140	58	0,40	210	110	21	C_{1-3}	
25	PS	100	3	-	210	170	-	$M_2 - C_3$	
26	S	170	95	6	190	100	-	C_{1-3}	
27	PS	154	75	3	180	90	18	C_{1-3}	
28	S	460	63	12	160	135	-	C_3	Sondeo IRYDA
29	S	444	75	12	160	135	-	C_3	Sondeo IRYDA
30	S	442	30	20	200	150	-	M_2	Sondeo INC
31	S	190	125	-	155	130	20	C_3	
32	S	130	66	-	180	130	-	C_3	
33	S	40	25	6	65	40	-	Qa	
34	M	-	250	-	120	120	20		
35	M	-	40	-	120	120	20,5		
36	M	-	45	-	120	120	26		
37	S	200	-	-	150	125	-	C_3	
38	M	-	50	-	120	120	19		
39	M	-	0-100	-	130	130	-		"Trop-plein"
40	PS	110	10	-	150	130	17	C_1	
41	PS	210	17	157	175	125	19	C_1	
42	S	250	90	12	168+	140	-	C_3	Sondeo PIHCMBJ
43	S	50	38	1	150	125	17	C_3	
44	P	50	60	0,5	150	125	17	C_3	2 pozos comunicados

PUNTOS ACUIFEROS DE LA UNIDAD SIERRA GROSSA (cont.)

Nº	Nat.	Prof. (m)	Q (l/s)	S (m)	Cot.ter. (m)	N. e. (m)	Tª agua (º C)	Acuífero captado	Observaciones
45	PS	150	45	60	160	130	-	C_3	
46	S	242	12	41	184+	140	-	C_3	Sondeo PIHCMBJ
47	M	-	5	-	200	200	17		
48	S	470	17	45	180	135	22	$M_2 - C_3$	Sondeo INC
49	S	250	-	-	230	-	-	M_1	Sondeo negativo INC
50	S	212	250	4	180	130	-	C_1	
51	S	285	6	1	210	130	-	C_3	Sondeo INC
52	S	207	7	22	190	170	-	M_2	Sondeo INC
53	S	287	50	9	220	150	16	C_3	Sondeo PIHCMBJ
54	S	203	67	-	250	150	18	C_3	
55	PS	135	33	-	200	150	16	C_1	
56	S	250	-	-	310	150	-	C_1	Sondeo negativo INC
57	PS	99	10	2	180	170	-	C_3	
58	S	28	33	1	180	170	17	C_3	
59	M	-	0-50	-	170	170	17		Estacional
60	S	215	13	-	200	160	20	C_{1-3}	
61	S	114	50	10	216+	180	-	C_1	
62	M	-	20	-	200	200	16		
63	S	205	-	-	380	-	-	C_{1-3}	Sondeo negativo INC
64	S	320	70	6	226+	160	-	C_1	Sondeo PIHCMBJ
65	PS	97	66	19	140	120	19	G_2	
66	PS	127	83	10	120	100	16	G_2	

PUNTOS ACUIFEROS DE LA UNIDAD SIERRA GROSSA (cont.)

Nº	Nat.	Prof. (m)	Q (l/s)	S (m)	Cot.ter. (m)	N. e. (m)	T^a agua (° C)	Acuífero captado	Observaciones
67	PS	-	70	-	130	110	16	G_2	
68	S	190	-	-	260	210	-	C_{1-2}	Sondeo negativo INC
69	S	440	21	25	260	180	-	C_1	Sondeo INC
70	S	137	20	20	130	70	17,5	G_2	Sondeo INC
71	M	-	5	-	350	350	15		Grupo de manantiales
72	S	380	-	-	310	140	-	Tk	Sondeo negativo INC
73	PS	76	30	0,5	330	320	14	Q	
74	PS	65	20	1	330	320	14,5	Q	
75	P	15	50	5	50	48	18	G_2	
76	PS	93	15	2	70	50	17	G_2	
77	M	-	300	-	60	60	18		
78	S	100	12	-	80	50	17	$C_{1-}G_2$	
79	S	121	-	-	380	-	-	Tk	Sondeo negativo INC
80	PS	100	17	10	40,0++	30	17,5	C_1	
81	PS	175	28	-	60	30	17,5	C_1	
82	M	-	100	-	30	30	18		Llega a secarse
83	S	300	12	-	150	90	-	C_3	Sin instalación
84	S	300	45	-	160	100	17	C_3	
85	S	165	65	10	130	50	-	C_3	
86	S	-	-	-	180	100	-	C_1	Sin instalación
87	S	-	-	-	210	140	-	C_{1-2}	Sin instalación
88	S	286	-	-	340	160	-	C_1	Sondeo negativo INC

PUNTOS ACUIFEROS DE LA UNIDAD SIERRA GROSSA (cont.)

Nº	Nat.	Prof. (m)	Q (l/s)	S (m)	Cot.ter. (m)	N. e. (m)	Tª agua (º C)	Acuífero captado	Observaciones
89	S	211	34	12	160	90	-	C_1	
90	PS	110	75	6	80	70	-	G_2	
91	PS	130	33	15	140	60	16	G_2	
92	S	159	50	-	120	80	17	G_2	
93	S	80	50	-	70	45	18	$Q + G_2$	
94	PS	-	50	1	75	40	19	$Q + G_2$	
95	PS	88	73	20	70	40	18,5	$Q + G_2$	
96	S	208	66	-	80	30	17	$Q + G_2$	
97	PS	167	33	3	75	35	18	$Q + C_1$	
98	PS	100	33	2	80	40	18	$Q + C_1$	
99	PS	83	20	2	60	30	18	$Q + C_1$	
100	PS	95	33	-	50	30	18	$Q + C_1$	
101	S	-	58	1	40	20	-	C_1	
102	S	-	72	3	40	20	-	$Q + C_1$	
103	P	14	10	-	$9,6^{++}$	2	16	C_1	
104	PS	45	25	9	30	5	-	G_2	
105	PS	70	12	0,2	$52,6^{++}$	2	18	$Q + J_2$	
106	P	50	25	-	40	5	18	$G_1 + J_2$	
107	PS	47	33	1	40	10	18,5	$G_1 + J_2$	
108	S	60	33	10	70	40	-	$G_1 + J_2$	
109	M	-	16	-	150	150	17		
110	S	20	20	1	10	5	-	$Q + C_1$	

PUNTOS ACUIFEROS DE LA UNIDAD SIERRA GROSSA (cont.)

Nº	Nat.	Prof. (m)	Q (l/s)	S (m)	Cot.ter. (m)	N. e. (m)	Tª agua (º C)	Acuífero captado	Observaciones
111	PS	21	30	1	15	10	18,5	C_1	
112	M	-	100	-	2	2	20		
113	PS	58	17	-	15	2	18	C_1	
114	P	10	20	-	275	270	20	C_1	
115	PS	90	83	-	90	70	-	M_2	

PUNTOS ACUIFEROS DE LA UNIDAD BENICADELL-ALMIRANTE-GALLINERA

Nº	Nat.	Prof. (m)	Q (l/s)	S (m)	Cot.ter. (m)	N. e. (m)	Tª agua (° C)	Acuífero captado	Observaciones
1	S	102	8	-	500	440	-	C_{1-3}	
2	M	-	50	-	450	450	-		
3	S	40	58	11	412+	412	-	C_3	Surgente
4	S	120	50	40	460	400	17	C_1	
5	M	-	60	-	450	450	17		
6	S	200	7	20	480	410	-	C_3	
7	S	100	42	-	480	420	-	C_3	
8	S	60	-	-	400	-	-	M_3	Sondeo negativo
9	M	-	20	-	320	320	16		
10	PS	98	33	-	360	340	-	J_2	
11	S	50	55	20	330	320	-	C_1	Sondeo INC
12	M	-	5	-	340	340	17		
13	S	150	10	20	360	320	-	M_1	
14	S	150	40	-	400	350	-	C_1	
15	S	150	-	-	380	-	-	M_3	Sondeo negativo
16	S	984	32	12	205	160	30 ?	$M_2 + C_3$	Sondeo INC
17	S	770	-	-	200	-	-	M_3	Sondeo negativo IRYDA
18	M	-	50	-	300	300	-		Grupo, junto río Serpis
19	M	-	30	-	280	280	17,5		
20	M	-	1	-	300	300	-		
21	M	-	5	-	300	300	-		
22	M								

PUNTOS ACUIFEROS DE LA UNIDAD BENICADELL-ALMIRANTE-GALLINERA (cont.)

Nº	Nat.	Prof. (m)	Q (l/s)	S (m)	Cot.ter. (m)	N. e. (m)	Tª agua (º C)	Acuífero captado	Observaciones
23	PS	80	50	3	100	90	15	$G_1 + J_2$	
24	M	-	15	-	170	170	16		
25	S	97	30	40	140	110	16	J_2	
26	S	70	30	4	60	55	18	C_1	
27	M	-	35	-	160	160	-		
28	M	-	40	-	130	130	10		
29	S	-	-	-	540	-	-	C_1	Sondeo negativo
30	M	-	100	-	120	120	12		
31	P	50	50	-	160	140	12	C_1	
32	PS	70	40	-	160	130	-	C_1	
33	S	150	73	8	140	120	18	J_2	Sondeo PIHCMBJ
34	S	300	33	-	295^{+}	220	-	C_1	
35	S	150	36	-	160	100	-	C_1	
36	S	180	20	10	200	100	-	C_1	
37	PS	150	66	-	140	50	18	C_1	
38	P	15	200	-	$69,6^{++}$	65	10	G_2	
39	M	-	30	-	$57,7^{++}$	57,7	18		
40	PS	70	25	-	60	30	-	$Q + G_2$	
41	PS	31	33	-	80	60	-	G_2	
42	P	39	33	1	40	20	-	G_2	
43	S	186	55	-	100	20	18	J_2	
44	S	140	20	30	80	20	19	J_2	

PUNTOS ACUIFEROS DE LA UNIDAD BENICADELL-ALMIRANTE-GALLINERA (cont.)

Nº	Nat.	Prof. (m)	Q (l/s)	S (m)	Cot.ter. (m)	N. e. (m)	Tª agua (º C)	Acuífero captado	Observaciones
45	S	202	50	20	89,9++	50	19	C_1	
46	PS	110	66	10	60	40	19	C_1	
47	PS	25	35	30	40	15	18	G_2	
48	PS	34	66	4	30	10	20	G_2	
49	M	-	100	-	10	10	17		
50	S	119	-	-	70	-	-	M_3	Sondeo negativo INC
51	PS	150	50	3	50	35	-	C_1	
52	M	-	2	-	80	80	18		
53	S	131	83	1	60	25	-	C_1	
54	S	117	96	7	70	20	-	C_1	Sondeo PIHCMBJ
55	M	-	500	-	3,0++	3,0	18		
56	M	-	200	-	2	2	19		
57	M	-	500	-	1,4++	1,4	25		
58	S	50	83	6	15	5	-	C_1	
59	S	200	16	0,	20	5	-	C_1	
60	P	10	21	4	10,2++	3,5	16	C_1	
61	S	250	79	21	410	320	19	C_1	

PUNTOS ACUIFEROS DE LA UNIDAD ALFARO-MEDIODIA-SEGARIA

Nº	Nat.	Prof. (m)	Q (l/s)	S (m)	Cot.ter. (m)	N. e. (m)	Tª agua (º C)	Acuífero captado	Observaciones
1	S	252	-	-	619^{+}	615	-	C_{1-3}	Considerado negativo INC
2	M	-	2	-	600	600	-		
3	M	-	2	-	720	720	-		
4	M	-	2	-	750	750	-		
5	M	-	15	-	400	400	-		
6	M	-	80	-	200	200	-		Se seca
7	S	120	16	-	$108,6^{++}$	95	-	N	
8	M	-	50	-	100	100	12		Grupo de manantiales
9	M	-	200	-	100	-	15		"Trop plein"
10	S	150	42	2	100	90	-	C_1	
11	M	-	400	-	85	85	16		Larga galería
12	PS	230	150	2	120	40	-	C_1	Grupo de tres
13	S	151	8	10	90	55	17	C_1	Sondeo INC
14	S	200	116	-	$78,4^{++}$	70	-	C_1	
15	S	265	60	-	$49,9^{++}$	20	-	C_1 ?	Sondeo INC
16	P	50	66	10	$46,3^{++}$	10	-	C_1	
17	M	-	100	-	$2,1^{++}$	-	17-21		
18	S	36	13	1	$11,0^{++}$	0	17	C_1	
19	S	95	115	-	40	10	-	C_1	Tres sondeos más
20	S	90	66	-	$29,2^{++}$	5	-	M_2	
21	PS	45	66	-	$48,0^{++}$	10	-	C_1	
22	S	100	-	-	$84,4^{++}$	68	-	C_1	Sin equipar.Pozo testigo

PUNTOS ACUIFEROS DE LA UNIDAD PEÑON-CASTELL DE LA SOLANA-MONTGO

Nº	Nat.	Prof. (m)	Q (l/s)	S (m)	Cot.ter. (m)	N. e. (m)	Tª agua (º C)	Acuífero captado	Observaciones
1	M	-	2	-	480	480	-		
2	M	-	2	-	400	400	14		
3	S	150	-	-	360	-	-	C_{1-2}	Sondeo negativo
4	M	-	1	-	325	325	14		
5	S	270	45	-	340	280	-	C_1	Abandonado
6	M	-	2	-	330	330	18		
7	M	-	3	-	300	300	14		
8	S	240	30	-	315	270	-	C_{1-3} ?	
9	P	17	10	10	330	320	-	G'_2	
10	M	-	10	-	300	300	12		Grupo de manantiales
11	S	240	60	1	150	80	-	C_{1-3}	
12	S	113	116	2	79,0^{++}	70	12	J_2 ?	
13	S	120	50	3	81,0^{++}	70	12	J_2 ?	
14	M	-	20	-	70	70	-		Cueva de las Calaveras
15	S	305	16	-	80	50	-	C_{1-3}, G'_2	
16	PS	450	150	0,3	50,2^{++}	45	14	C_{1-3}, G'_2	
17	M	-	100	-	45	45	14		Se seca
18	S	-	-	-	250	-	-	G_1	Sondeo negativo
19	S	141	-	-	120	30	-	M_2, C_{1-3}	Sondeo negativo
20	S	148	-	-	100	-	-	C_{1-3}, G'_2	Sondeo negativo INC
21	S	300	150	3	120	50	13	M_2, C_{1-3}	
22	S	319	12	3	81,0^{++}	50	-	C_1, G'_2	Sondeo INC

PUNTOS ACUIFEROS DE LA UNIDAD PEÑON-CASTELL DE LA SOLANA-MONTGO (cont.)

Nº	Nat.	Prof. (m)	Q (l/s)	S (m)	Cot.ter. (m)	N. e. (m)	T^a agua (º C)	Acuífero captado	Observaciones
23	S	300	36	3	80	50	-	C_{1-3}, G'_2	
24	S	236	16	12	80	35	-	C_1, G'_2	Sondeo INC
25	S	75	39	4	80	30	13	C_1, G'_2	Sondeo INC
26	S	150	-	-	110	-	-	G'_2	Sondeo negativo INC
27	S	150	2	30	140	35	-	G'_2	Sondeo negativo INC
28	S	287	-	-	180	15	-	M_2, C_{1-3}	Sondeo negativo INC
29	S	275	3	20	170	25	-	M_2, C_{1-3}	
30	S	109	16	-	60	60	12	G'_2	
31	PS	97	62	-	60	60	11	G'_2	
32	S	130	-	-	50	30	-	C_{1-2} ?	Sin equipar
33	S	100	13	20	69,1++	5	-	C_{1-3}	
34	S	291	50	125	100	50	-	J_2 ?	
35	S	300	25	-	100	40	-	G'_2	
36	S	158	-	-	54,6++	1	-	C'_1, G'_2	Abandonado, exceso sal
37	S	149	-	-	215	80	-	C'_1	Sondeo negativo INC
38	S	110	18	9	60	5	-	C'_{2-3}	Sondeo INC, exceso sal
39	S	130	20	30	39,7++	5	18	C'_{2-3}	
40	P	17	3	10	15	5	18	C'_{2-3}	
41	M	-	-	-	0	-	-		Manantial submarino

PUNTOS ACUIFEROS UNIDAD SIERRA GROSSA

A	B	A	B	A	B
1	2832 1003	40	2931 1010	78	2930 7044
2	2831 6004	41	2931 1011	79	2930 7063
3	2831 6003	42	2931 1026	80	2930 7035
4	2831 6001	43	2931 1007	81	2930 7034
5	2831 6002	44	2931 1015	82	2930 7003
6	2831 7008	45	2931 1014	83	2931 4048
7	2831 7009	46	2931 1027	84	2931 4046
8	2831 8004	47	2931 1017	85	2931 4047
9	2831 8012	48	2931 1016	86	2931 4050
10	2831 7004	49	2931 1018	87	2931 4052
11	2831 3020	50	2931 2010	88	2931 4045
12	2831 3024	51	2931 2002	89	2931 4035
13	2831 3023	52	2931 2004	90	2931 4023
14	2831 3025	53	2931 2012	91	2931 4008
15	2831 3026	54	2931 2005	92	2931 4010
16	2831 3028	55	2931 2006	93	2931 4018
17	2831 3029	56	2931 2008	94	2931 4001
18	2831 8011	57	2930 6019	95	2931 4002
19	2831 8003	58	2930 6018	96	2931 4020
20	2831 8006	59	-	97	2931 4026
21	2831 8007	60	2930 6001	98	2931 4027
22	2831 4003	61	2930 6010	99	2931 4044
23	2831 4025	62	2930 6002	100	2931 4030
24	2831 4040	63	2931 3006	101	2931 4032
25	2831 4038	64	2931 3007	102	2931 4037
26	2831 4039	65	2931 3002	103	2930 8029
27	2831 4041	66	2931 3004	104	2930 8054
28	-	67	2931 3001	105	2930 8062
29	-	68	2930 7077	106	2930 8047
30	2931 1023	69	2930 7076	107	2930 8082
31	2931 1004	70	2930 7045	108	2930 8080
32	2931 1020	71	2930 7068.9.0	109	2930 8096
33	2931 1005	72	2930 7066	110	2930 8087
34	2931 1002	73	2930 7074	111	2930 8092
35	2931 1025	74	2930 7075	112	2930 8001
36	2931 1001	75	2930 7048	113	2930 8099
37	2931 1003	76	2930 7047	114	2831 8001
38	2931 1012	77	2930 7001	115	2931 4024
39	2931 1013				

PUNTOS ACUIFEROS UNIDAD BENICADELL-ALMIRANTE-GALLINERA

A	B	A	B	A	B
1	2832 4003	21	-	41	3031 5040
2	2832 4004	22	-	42	3031 1086
3	2932 1003	23	2931 8001	43	3031 5023
4	2932 1004	24	2931 8002	44	3031 5024
5	2932 1006	25	2931 8003	45	3031 5029
6	-	26	2931 4014	46	3031 5027
7	-	27	2931 8010	47	3031 5022
8	-	28	2931 8011	48	3031 5016
9	2931 6001	29	2931 8014	49	3031 1029
10	2931 6003	30	2931 8009	50	3031 5045
11	2931 6004	31	2931 8004	51	3031 5036
12	2931 6005	32	2931 8005	52	3031 5021
13	2931 6006	33	2931 8016	53	3031 5019
14	2931 6007	34	2932 4002	54	3031 5046
15	2932 2001	35	3031 5013	55	3031 6004
16	2931 5001	36	3031 5038	56	3031 6003
17	2931 6009	37	3031 5014	57	3031 6001
18	-	38	3031 5037	58	3031 6061
19	2931 7001	39	3031 1031	59	3031 6071
20	2931 7002	40	3031 1082	60	3031 6009
				61	2931 6010

PUNTOS ACUIFEROS UNIDAD ALFARO-MEDIODIA-SEGARIA

A	B	A	B	A	B
1	2932 6002	8	3032 2004.5.6	15	3032 3001
2	2932 3001	9	3032 2022	16	3031 6018
3	2932 7007	10	3032 2020	17	3031 6002
4	2932 7008	11	3032 2001	18	3031 6007
5	3032 1004	12	3032 2017	19	3031 7003
6	3032 1005	13	3032 2009	20	3031 7004
7	3032 2024	14	3032 2007	21	3031 7020
				22	3032 2002

PUNTOS ACUIFEROS UNIDAD PEÑON-CASTELL DE LA SOLANA-MONTGO

A	B	A	B	A	B
1	3032 5013	15	3032 3008	29	3032 8011
2	3032 1003	16	3032 3004	30	3032 3018
3	3032 1002	17	3032 3010	31	3032 3024
4	3032 1001	18	3032 3042	32	3032 3022
5	3032 5003	19	3032 3041	33	3032 4006
6	3032 2039	20	3032 3015	34	3032 4008
7	3032 2029	21	3032 3013	35	3032 4007
8	3032 2026	22	3032 3011	36	3032 4025
9	3032 2028	23	3032 3012	37	3132 1038
10	3032 2037	24	3032 3016	38	3132 1039
11	3032 2930	25	3032 4001	39	3132 1033
12	3032 2012	26	3032 4003	40	3132 1018
13	3032 2014	27	3032 4026	41	-
14	-	28	3032 8012		

ANEJO 6 -

Análisis químicos de las aguas de las unidades acuíferas estudiadas.

ANALISIS QUIMICOS DE LA UNIDAD SIERRA GROSSA

Nº	FECHA	COND. ELE µmhos/cm a 25ºC	RES. SEC. mg/l a 110ºC	pH	Tª ºC	Ca^{++} mg/l	Mg^{++} mg/l	Na^{+} mg/l	K^{+} mg/l	Cl^{-} mg/l	$SO_4^{=}$ mg/l	CO_3H mg/l	NO_3^{-} mg/l
7	25/1/76	48.250	43.303	6,9	10	1.066,1	214	15.364	298	23.345,8	3.000	159,8	10,8
7'	25/1/76	2.860	2.612	7,7	10	591,2	77,8	133,4	3,9	182,7	1.564,8	159,8	14,1
8	3/1/73	730	474	8,5	18	90,2	42,6	16,1	1,8	54	221,3	129,4	4
9	8/3/75	740	446	7,5	-	100,2	17	23,5	6,1	46,1	28,8	329,4	22,4
9	15/11/76	720	425	7,3	16	96,2	21,9	31	7,4	60,3	38,9	305	18,6
13	16/7/74	2.797	1.738	7,7	17,5	122,2	40,1	556,6	8,8	667	481,4	280,6	21,5
13	15/11/76	2.950	1.895	7,6	17	121	40,8	529	15,8	773,5	512	224,5	21,3
14	16/7/74	841	498	7,9	18	58,1	38,9	63,5	2,7	99,3	123,8	207,4	7,5
15	16/7/74	2.858	1.776	7,7	17	140,3	30,4	499,1	8,5	723,7	308,6	268,4	29,1
17	16/7/74	2.483	1.770	7,7	17	136,2	31,6	499,1	0,2	709,6	312,5	256,2	29,3
20	23/7/73	1.189	767	8,1	18	105,2	32,3	84,6	3,9	132,1	177,1	232,5	32,2
21	23/7/73	901	566	8	18	100,2	24,7	60,7	2,4	54,3	168,5	210,5	72,2
27	28/9/73	486	265	7,9	18	60,1	24,3	8,7	0,5	25,9	26,8	244	9,6
31	24/6/73	377	207	8	20	44,9	21,4	9,7	1,6	39,8	29,3	169,6	2,8
34	23/5/73	415	256	8,3	20	37,5	26	21,8	1,1	36;9	70,1	141,5	3,7
35	19/9/76	550	310	7,8	20,5	65,3	28,4	18,4	2,6	23,1	69,1	274,5	4,4
36	23/5/73	545	340	8,3	26	42,1	23,1	31,7	2,4	64,6	72	169,7	5,7
38	19/9/76	400	230	7,9	19,5	57,7	16	13,3	1	15,8	9,6	256,2	4
41	1/10/73	361	190	7,8	-	60,1	12,3	7,6	0,2	16,3	21,6	207,4	5,1
42	15/1/75	370	198	8,4	-	52,1	19,4	3,9	0,2	19,5	0,5	225,7	3,3
43	1/10/73	573	320	8	17	90,2	6,1	18,6	0,7	39	34,1	231,8	18,4
43	27/12/76	535	315	7,5	-	70,1	25,5	20,7	1,8	42,6	40,8	258,7	20,8
46	8/3/75	385	226	8,1	-	46,1	19,4	1,3	0,1	10,6	3,4	225,7	3
52	9/10/73	368	199	7,8	17	88,7	18,2	7,6	0,2	17,4	36,5	183	8

ANALISIS QUIMICOS DE LA UNIDAD SIERRA GROSSA (cont.)

Nº	FECHA	COND. ELE µmhos/cm a 25ºC	RES. SEC. mg/l a 110ºC	pH	Tª ºC	Ca^{++} mg/l	Mg^{++} mg/l	Na^{+} mg/l	K^{+} mg/l	Cl^{-} mg/l	$SO_4^{=}$ mg/l	CO_3H mg/l	NO_3^{-} mg/l
53	9/2/76	438	244	7,6	16	76,1	13,4	12,6	1,2	49,7	38,4	185,5	4,3
54	10/10/73	415	225	8,1	18	70,1	12,2	3,9	1	14,2	31,2	219,6	5
54	17/11/76	460	254	7,5	19	65,3	21,2	14,9	2,3	13,1	38,4	275,8	9,7
55	10/10/73	468	249	7,9	16	70,1	18,2	5,1	2,2	35,5	10,6	237,9	12,9
60	21/8/72	530	338	8,2	20	70,9	29	14,9	0,4	79,8	22,9	236,6	-
62	21/8/72	550	351	8,05	16	60,3	32,9	18,4	0,8	70,9	71,7	182,9	-
64	21/5/75	420	228	7,9	-	66,1	14,6	6,4	1	12,1	38,4	213,5	5,5
65	7/2/74	543	295	7,8	-	70,1	30,4	6,4	0,2	14,2	38,9	268,4	46,2
67	19/10/73	488	272	7,9	16	60,1	24,3	3,9	1,7	27,3	20,6	237,9	10,9
74	31/1/73	737	488	7,7	14	130,3	11,2	14	3,4	31,2	8	276,4	62,5
75	26/1/73	452	264	7,9	18	60,9	13,6	11	0,2	19,8	0	231,8	21,6
77	18/9/72	490	310	8,05	18	60,3	22,8	16,1	0,4	88,6	1,43	182,9	-
"	6/12/73	671	381	8	-	58,1	21,9	12,4	0,7	21,3	27,4	244	9,5
"	25/1/74	488	261	7,9	-	56,7	19,4	15,4	0,7	14,2	19,2	205,1	22,1
"	21/2/74	430	230	7,6	-	54,1	15,8	17,9	0,7	18,8	17,8	231,8	21,7
"	22/3/74	627	348	8	-	74,5	23,8	9,9	0,2	28,7	48	219,6	40,2
"	30/4/74	484	267	7,9	-	70,1	12,8	23,5	0,5	14,2	76,8	213,5	8,1
"	3/6/74	445	236	7,5	-	52,1	21,9	7,6	0,5	14,2	11	244	11,2
"	12/7/74	492	276	7,9	-	60,1	19,4	11,3	0,7	21,3	40,8	185	13,6
"	6/8/74	498	272	7,9	-	58,1	18,2	22,1	1,4	42,6	0	237,9	14,5
"	6/2/75	462	243	8,1	-	58,1	20,7	2,8	1	7,1	14,4	256,2	9,5
"	14/4/75	475	248	7,9	-	64,1	17	6,4	1,1	21,3	9,6	237,9	16,7
"	20/6/75	457	268	7,6	-	66,1	20,7	11	1,3	22	38,9	228,8	8,6
"	4/8/75	425	226	7,3	-	78,1	17,3	11,5	1	18,4	26,9	231,8	15,9

ANALISIS QUIMICOS DE LA UNIDAD SIERRA GROSSA (cont.)

Nº	FECHA	COND. ELE µmhos/cm a 25º C	RES. SEC. mg/l a 110º C	pH	Tª ºC	Ca^{++} mg/l	Mg^{++} mg/l	Na^{+} mg/l	K^{+} mg/l	Cl^{-} mg/l	$SO_4^{=}$ mg/l	CO_3H mg/l	NO_3^{-} mg/l
77	10/11/75	425	238	7,6	19	76,1	10,9	13,8	1	14,9	27,8	237,3	24
"	28/11/75	550	276	7,6	-	60,9	22,6	37,3	1,8	50,7	38,4	238,5	12,1
"	11/12/75	364	197	7,6	-	54,7	13	13,8	0,9	14,9	29,3	177,5	12,3
"	19/9/76	425	250	7,8	18	73,5	13,7	14,3	1,4	19,5	27,8	256,2	11,5
"	9/9/76				18								
80	15/1/73	432	248	7,9	17,5	67,3	11,7	8,9	0	15,9	0	244	9,9
82	19/9/72	595	380	8	18,5	79,1	25,8	16,1	0,4	79,8	45,4	206,1	-
82	19/9/76	440	265	7,9	20	63,5	18,6	13,3	1,1	16	23	256,2	8
95	21/6/74	625	353	7,8	18,5	76,1	24,3	8,7	0,1	21,3	4,8	231,8	111
96	21/6/74	357	197	8,1	20	26,1	21,9	5,1	0,7	21,3	ind.	167,8	2
100	21/6/74	671	386	7,9	18	76,2	26,8	8,7	0,7	28,4	20,2	213,5	110,1
105	18/1/73	837	515	7,8	18	84,8	45,7	21	1,4	46,1	0	299,5	190
109	26/1/73	562	322	8	17	62,4	27,7	10	0,4	15,6	0	299,5	39,7
111	26/1/73	565	343	7,8	18,5	78,5	20,2	19	0,7	23,4	51,8	275,7	16,2
114	19/7/73	1.219	748	7,9	20	129,7	28,6	78,4	5,6	144,8	254,4	159,9	27,4

ANALISIS QUIMICOS DE LA UNIDAD BENICADELL-ALMIRANTE-GALLINERA

Nº	FECHA	COND. ELE µmhos/cm a 25ºC	RES. SEC. mg/l a 110ºC	pH	Tª ºC	Ca^{++} mg/l	Mg^{++} mg/l	Na^{+} mg/l	K^{+} mg/l	Cl^{-} mg/l	$SO_4^{=}$ mg/l	CO_3H mg/l	NO_3^{-} mg/l
3	3/1/74	442	237	7,8	14	70,1	21,3	2,8	0,72	9,6	33,6	262,3	11,2
4	15/11/76	530	289	7,6	16	69,1	23,7	16,1	1,6	22,3	21,6	292,8	4,4
4	22/2/77	510	312	7,6	17	69,7	21,8	6,9	1,0	21,2	2,4	292,8	1,6
5	3/1/74	508	274	7,8	16	90,2	12,2	14,9	0,5	27,4	38,9	274,5	9,8
9	5/2/74	505	274	7,9	-	90,2	12,2	6,4	0,7	14,2	33,6	244	46,9
9	23/2/76	412	223	7,8	16,5	59,3	15,1	2,7	1,0	16,3	1,44	232,2	2,3
11	20/2/76	540	301	7,8	-	75,3	17,5	6,4	0,5	21,6	21,6	262,7	4,7
12	23/2/76	459	244	7,9	17	67,7	17,3	1,4	0,5	17,0	1,4	268,8	0,95
19	7/10/76	430	230	8,4	17,5	58,1	24,3	8,0	0,6	23,0	16,8	244,0	0,4
30	11/12/73	349	188	8,3	12	48,1	9,7	7,6	0,2	14,2	9,1	170,8	5,1
35	7/12/74	451	242	7,8	-	60,1	24,3	6,4	0,5	14,2	19,2	237,9	40
37	28/1/74	567	311	7,7	18	90,2	12,2	7,6	0,5	14,2	15,4	237,9	78,9
39	17/5/73	525	332	8,3	18	57,7	18,7	44,6	2,5	107,9	44,6	139,7	20,6
43	29/8/73	377	210	8	18	50,1	24,3	12,4	2,6	12,8	87,8	178,1	1,1
44	24/8/73	517	288	7,7	19	90,1	17,5	22,5	2,9	42,6	ind	189,1	58,2
45	29/8/73	426	239	8,2	19	50,1	24,3	9,9	0,2	15,6	53,3	195,2	17,5
46	29/8/73	507	284	7,9	19	70,1	18,2	9,9	0,7	25,6	41,8	205	37,5
47	29/8/73	987	600	7,8	18	137,7	18,6	49,9	3	82,4	199,7	192,2	66,5
48	28/8/73	571	320	8	20	68,1	34,9	26,1	2,1	39,4	35,5	233,7	21,4
49	17/5/73	994	651	8,2	17	86,1	43,7	84,4	5	105,1	271,2	143,3	37,2
52	29/8/73	455	260	8	18	50,1	11,2	22,3	1,4	28,4	30,7	183	3
54	21/4/75	480	260	8	-	60,1	17	3,9	0,5	8,9	9,6	244	9,3
55	18/5/73	1.514	1.001	8,1	18	57,1	34,6	198,9	10,1	142,3	377,2	168,3	7,8
"	27/12/73	1.380	838	8	-	90,1	24,3	169,2	6,7	294,6	103,2	224,5	6

ANALISIS QUIMICOS DE LA UNIDAD BENICADELL-ALMIRANTE-GALLINERA (cont.)

Nº	FECHA	COND. ELE µmhos/cm a 25ºC	RES. SEC. mg/l a 110ºC	pH	Tª ºC	Ca^{++} mg/l	Mg^{++} mg/l	Na^{+} mg/l	K^{+} mg/l	Cl^{-} mg/l	$SO_4^{=}$ mg/l	CO_3H mg/l	NO_3^{-} mg/l
55	28/1/74	1.638	1.004	7,6	-	80,1	36,4	214,8	9	376,6	111,8	213,5	20,4
"	15/2/74	1.671	1.023	8,1	-	80,1	30,5	240,1	10,6	309,5	209,2	225,7	40,6
"	28/2/74	1.430	869	8,1	-	94,1	19,6	183	8,5	313,1	79,6	225,7	30,5
"	14/3/74	1.489	907	8,1	18,5	80,1	27,9	188,1	8,6	302,4	62,4	225,7	40
"	18/6/74	1.481	904	8	19	68,1	31,6	161	8,2	319,5	26,4	213,5	21,9
"	2/7/74	1.480	904	7,8	18,5	70,1	26,7	209,3	11,6	319,3	120,9	219,6	7,5
"	1/8/74	1.467	1.003	8	-	70,1	30,4	209,3	7,8	312,2	153,6	201,3	11,5
"	18/9/74	1.513	1.034	8	-	70,1	27,9	220,8	7,1	340,6	110,4	225,7	11,6
"	10/10/74	1.218	833	7,9	-	68,1	40,1	161	5,6	241,3	148,8	222,6	8,6
"	14/11/74	1.252	810	8,2	-	80,2	26,7	169,3	5,6	262,5	136,3	231,8	7,5
"	12/12/74	1.263	816	7,5	-	68,1	24,3	165,6	5,1	255,4	96	219,6	7,5
"	15/1/75	1.125	719	7,7	-	68,1	24,3	126,9	4,7	191,6	87,8	231,8	9
"	13/2/75	1.120	726	7,9	-	68,1	26,7	134,3	5,7	220	72	225,7	13,1
"	21/4/75	1.330	803	8	-	68,1	26,7	165,6	5,6	262,5	88,8	244	9,3
"	16/5/75	1.210	732	8	-	64,1	26,3	136,2	6,1	212,8	82,5	216,6	12,7
"	13/6/75	1.100	708	7,6	-	68,1	37,6	128,3	5,8	216,4	102,2	228,7	7,4
"	11/7/75	995	594	7,9	18	68,1	30,4	133,4	9,5	196,9	116,6	213,5	14,2
"	12/9/75	918	545	7,8	25	52,3	25,4	110,4	5,8	177,4	56,6	214,1	18,4
"	21/10/75	923	554	7,8	17	55,1	29,7	101,2	5,5	159,6	101,7	183,3	24,1
"	15/12/75	1.080	650	7,9	16,5	61,9	34,4	152,7	7	212,8	125,2	208,6	31,2
"	29/1/76	1.100	666	7,6	16	78,1	25,5	151,8	7,1	227	129,6	194	17,4
"	19/9/76	850	495	7,9	18,2	63,5	22,2	87,4	6,2	138,3	43,2	236,1	10,1
"	10/3/77	721	468	7,5	18	14,1	23,1	110,4	6,0	156,1	120	195,2	10
56	6/12/73	3.541	2.217	7,8	-	150,3	85,1	499,1	19,2	979,8	213,6	272,1	23,4

ANALISIS QUIMICOS DE LA UNIDAD BENICADELL-ALMIRANTE-GALLINERA (cont.)

Nº	FECHA	COND. ELE µmhos/cm a 25ºC	RES. SEC. mg/l a 110ºC	pH	Tª ºC	Ca^{++} mg/l	Mg^{++} mg/l	Na^{+} mg/l	K^{+} mg/l	Cl^{-} mg/l	$SO_4^{=}$ mg/l	CO_3H mg/l	NO_3^{-} mg/l
56	28/1/74	6.353	4.018	7,4	-	150,3	131,3	1129,3	47	2080,3	391,2	207,4	20
"	15/2/74	5.963	3.773	7,6	-	144,2	97,2	1281,1	42,5	1899,2	798,7	213,5	14
"	28/2/74	5.877	3.713	7,5	-	140,6	95,9	1092,5	36,2	1775	509,7	219,6	14,2
"	14/3/74	6.048	3.824	7,9	19	147,8	88,4	961,4	36,2	1689,8	244,8	207,4	22
"	5/4/74	5.700	3.568	7,9	17	150,3	91,2	940,7	31,5	1668,5	307,2	225,7	30,4
"	18/6/74	3.013	1.882	7,8	20	92,1	63,2	529	18,5	852	280,8	219,6	13,2
"	11/7/74	2.990	1.874	7,9	20,5	102,2	58,3	673,9	19	809,9	628,3	201,3	13,6
"	1/8/74	2.835	1.939	8,1	-	104	49,8	616	19	780,6	480	207,4	10
"	18/9/74	1.123	768	8	-	70,1	25,5	130,2	5,1	220	72	219,6	9,5
"	10/10/74	1.471	1.006	7,8	-	86,2	35,9	202,9	7,6	315,8	118,1	225,7	26
"	14/11/74	4.768	3.221	8,2	-	138,3	81,5	768,2	23,8	140,5	243,8	213,5	7,8
"	12/12/74	944	601	7,5	-	70,1	23,1	97,1	3,6	163,2	61,4	213,5	9,5
"	15/1/75	1.030	660	7,7	-	62,1	31,6	92,2	3,7	173,8	57,6	207,4	10,5
"	13/2/75	1.080	644	7,9	-	70,1	20,7	84,6	3,8	135,9	57,1	219,6	15,5
"	21/4/75	1.400	864	7,9	-	80,2	25,5	111,3	3,8,	163,2	88,3	256,2	7,4
"	16/5/75	1.180	792	7,9	-	80,2	25,5	18,2	4,8	201,5	71,5	262,3	1
"	13/6/75	1.042	664	7,5	-	66,1	36,4	94,3	5	164,6	96	244	9,9
"	11/7/75	1.125	670	8	21	72,1	34	165,6	7,8	260,4	81,6	256,2	8
"	12/9/75	2.060	1.278	7,7	26	79,1	43,1	358,8	13,2	596	149,7	204,3	25,6
"	21/10/75	2.260	1.411	7,5	19,5	85,1	39,5	372,6	39,8	539,2	336	176,9	20
"	15/12/75	3.525	2.216	7,7	18	129,2	41,9	691,8	53,5	972,1	464,6	194,6	28
"	29/1/76	3.610	2.275	7,5	17	128,2	37,6	713	35,3	993,4	446,4	188,5	15,1
"	10/3/77	2.793	1.320	7,5	19	90,1	57,1	441,6	24	121,3	221,2	207,4	10,5
57	6/12/73	3.798	2.450	7,7	-	122,8	65,3	654,3	27,2	1136	191	244	18,4

ANALISIS QUIMICOS DE LA UNIDAD BENICADELL-ALMIRANTE-GALLINERA (cont.)

Nº	FECHA	COND. ELE µmhos/cm a 25ºC	RES. SEC. mg/l a 110ºC	pH	Tª ºC	Ca^{++} mg/l	Mg^{++} mg/l	Na^{+} mg/l	K^{+} mg/l	Cl^{-} mg/l	$SO_4^{=}$ mg/l	CO_3H mg/l	NO_3^{-} mg/l
57	27/12/73	7.590	4.803	7,6	-	240,5	121,6	1301,8	48,6	2428,2	390,2	237,9	23,5
"	28/1/74	6.070	3.836	7,4	-	170,3	115,5	1145,4	43,8	1909,8	440,1	219,6	46,9
"	15/2/74	12.101	7.675	7,9	-	246,5	229,8	2852	103	4508,5	1415,5	237,9	22,9
"	28/2/74	14.187	9.020	7,8	-	268,5	256,6	2875	110	4686	1416,9	219,6	14,2
"	14/3/74	20.720	13.194	7,8	25	374,7	273,3	4002	175	7100	950,4	225,7	4,1
"	18/6/74	22.172	14.125	7,6	28	200,8	389,1	5554,5	168	8378	2882,8	207,4	13,1
"	11/7/74	21.475	15.230	7,4	29	390,8	385,5	5363	162	7237,9	3667	213,3	0,1
"	1/8/74	21.643	14.803	7,7	-	398,7	460,2	5370,5	164	8160	2750	201,3	17,5
"	18/9/74	19.456	13.307	7,6	-	390,8	304	3845	224	5676,8	2462	207,4	1
"	10/10/74	19.628	13.425	7,5	-	364,7	353	4381,5	110	6439	2352	228,8	11,2
"	14/11/74	17.908	12.209	8,1	-	360,7	343,5	3841	110	5563	2448	225,7	5,5
"	12/12/74	16.072	11.244	7,4	-	320,6	261,4	3450	87	4967	2083	219	10
"	15/1/75	16.200	11.353	7,5	-	284,6	313,7	3082	95	4931	1892	213	13
"	14/2/75	14.400	9.803	7,7	-	264,5	260	2916	104	4243	1693,9	231,8	22,4
"	21/4/75	8.050	5.106	7,9	-	168,3	133,8	1426	53,2	2355	686	237,9	20,5
"	16/5/75	19.100	12.181	7,8	-	332	327	3910	100	6209	1359	216,6	5
"	13/6/75	4.652	3.100	7,4	-	130,3	68,1	837,2	34,8	1358	391,2	210,5	13
"	11/7/75	14.050	9.512	8	26	292,5	255,3	3220	17,5	4913,9	1291,2	213,5	32,1
"	12/9/75	14.610	9.310	7,4	27	283,5	244,9	3404	130,1	4960,1	1536	206,2	14,8
"	21/10/75	13.380	8.929	7,2	26	252,7	187,1	3404	266	5676,8	974,4	176,9	23
"	15/12/75	15.610	9.750	7,1	25	282,5	211,5	3459,4	124,5	5492,3	1159,2	201,3	33,8
"	29/1/76	16.550	11.080	7,4	24	310,6	221,3	3726	140	5676,8	1448,1	179,9	12,9
"	19/9/76	13.700	10.500	7,6	24	255,7	274	2990	260	4371,1	2400	207,4	4,4
"	19/9/76	11.050	8.500	7,7	23,2	230,8	218,6	2300	105	2370	1488,5	216,5	17,7

ANALISIS QUIMICOS DE LA UNIDAD BENICADELL-ALMIRANTE-GALLINERA (cont.)

Nº	FECHA	COND. ELE μmhos/cm a 25º C	RES. SEC. mg/l a 110º C	pH	Tª ºC	Ca^{++} mg/l	Mg^{++} mg/l	Na^{+} mg/l	K^{+} mg/l	Cl^{-} mg/l	$SO_4^{=}$ mg/l	CO_3H mg/l	NO_3^{-} mg/l
57	10/3/77	18.483	11.898	7,3	27	316,6	304	3450	250	5322	1920	207,4	7
61	25/3/77	415	232	8	18	70,1	15,3	6,4	0,7	17,7	19,2	219,4	16,4
MAR	9/6/76	48.750	37.959	7,8	19	501	1307	11684	783	20578	3024	176,9	5,1
33	30/4/76	500	301	7,8	-	64,1	23,1	27,6	0,0	21,3	96	213,5	1,9

ANALISIS QUIMICOS DE LA UNIDAD ALFARO-MEDIODIA-SEGARIA

Nº	FECHA	COND. ELE µmhos/cm a 25º C	RES. SEC. mg/l a 110º C	pH	Tª ºC	Ca^{++} mg/l	Mg^{++} mg/l	Na^{+} mg/l	K^{+} mg/l	Cl^{-} mg/l	$SO_4^{=}$ mg/l	CO_3H mg/l	NO_3^{-} mg/l
1	21/2/74	395	207	7,6	-	60,1	10	1,4	3,1	17	5,3	207,4	4
7	15/4/77	485	283	7,7	19	88,2	4,1	14,3	3,2	21,3	38,4	234,3	10
8	21/1/74	365	197	8	10	40,1	17	6,4	0,5	10,7	9,1	183	14,1
"	21/1/74	403	221	7,9	10	50,1	14,6	3,9	0,7	13,5	4,8	189,1	30,4
"	14/2/74	386	206	8,1	19	40,1	21,9	3,9	0,5	14,2	7,2	201,3	10
9	18/2/74	396	223	7,8	-	54,1	8,5	2,8	0,1	12,4	7,2	183	5,3
11	21/1/74	374	200	7,8	17	41,1	18,8	6,4	0,2	10,6	ind.	195,2	22,1
"	9/8/74	463	277	7,9	-	66,1	14,5	28,9	0,7	56,7	18,7	213,5	9,5
"	20/9/74	407	257	8,1	-	50,1	12,1	7,5	0,7	21,2	19,4	195,2	7,5
"	10/10/74	367	251	8	-	56,1	9,1	2,7	1	8,8	14,8	189,1	3,7
"	4/12/74	347	182	7,8	-	60,1	4,8	1,3	0,2	5,3	6,2	195,2	5,7
"	6/2/75	365	199	8,1	-	40	12,1	1,3	1,1	3,5	4,8	176,9	3,5
"	13/3/75	370	213	7,8	-	56,1	10,9	1,3	0,2	4,2	5,2	201,3	7,5
"	3/5/75	318	185	7,9	-	64,1	3	6,4	1,2	16,3	19,6	176,9	3,5
"	20/6/75	345	195	7,7	-	56,1	10,9	6,9	0,8	17	9,6	207,4	0,6
"	22/7/75	365	191	7,8	17,5	58,1	9,7	14,9	1,5	22,7	7,6	210,4	9,4
"	16/9/75	330	173	8,2	16	54,1	7,2	11,7	0,7	18,8	5,7	195,2	5,5
"	20/10/75	440	249	7,9	18	75,1	3	16,1	1,2	24,1	48	163,5	15,1
"	14/1/76	370	200	7,8	-	60,1	7,2	14,2	1,0	22,3	7,2	180,5	28,3
"	7/10/76	310	190	8,1	18,5	52,1	4,8	13,8	0,9	14,1	4,8	189,7	8,8
"	10/11/76	310	198	8	18,5	52,1	4,8	14,9	0,9	13,4	4,8	192,1	5,7
"	10/11/76	370	210	7,7	17	57,7	7,5	13,8	1	26,6	9,6	189,7	7,5
13	4/4/74	513	283	7,9	17	9,2	0,2	13,8	0,7	16	26,4	225,7	40,2

ANALISIS QUIMICOS DE LA UNIDAD ALFARO-MEDIODIA-SEGARIA (cont.)

Nº	FECHA	COND. ELE µmhos/cm a 25ºC	RES. SEC. mg/l a 110ºC	pH	Tª ºC	Ca^{++} mg/l	Mg^{++} mg/l	Na^{+} mg/l	K^{+} mg/l	Cl^{-} mg/l	$SO_4^{=}$ mg/l	CO_3H mg/l	NO_3^{-} mg/l
16	20/8/73	1.743	1.069	7,7	-	120,2	36,5	191,4	8,8	369,9	114,7	225,7	78,4
"	28/1/74	1.841	1.156	8,1	-	110,2	54,7	198,7	5	390,5	229	134,2	65
17	18/5/73	2.830	1.899	7,9	17	110,4	49,7	460	15,1	855,5	130,6	181,2	18,2
"	21/12/73	3.012	1.878	7,5	-	130,3	54,7	382,9	18,8	745,5	141,6	237,9	37,5
"	19/9/76	2.200	1.300	7,9	21	84,1	38,9	345	29	564,1	84,0	256,2	15,0
18	20/8/73	3.367	2.115	7,8	-	141,1	54,2	545,1	21,6	950	268,3	183	45,5
"	11/11/76	4.550	2.900	7,6	17	223	105,4	759	33	1326,9	506,4	244	29,6
Estación Bombeo	5/4/74	11.286	7.154	7,7	17	460,9	88,7	1987	67,4	3532	604,8	286,7	22,1

ANALISIS QUIMICOS DE LA UNIDAD PEÑON-CASTELL DE LA SOLANA-MONTGO

Nº	FECHA	COND. ELE µmhos/cm a 25º C	RES. SEC. mg/l a 110º C	pH	Tª ºC	Ca^{++} mg/l	Mg^{++} mg/l	Na^{+} mg/l	K^{+} mg/l	Cl^{-} mg/l	$SO_4^{=}$ mg/l	CO_3H mg/l	NO_3^{-} mg/l
2	21/2/74	334	183	8,1	14	50,1	12,2	2,8	0,2	10,6	38,9	152,5	3,1
4	24/2/74	425	235	7,9	14	72,1	3,6	3,9	0,2	21,3	12,5	189,1	10,2
7	18/3/74	587	333	7,9	-	66,1	17	20,9	0,7	78,1	9,6	195,2	5
12	22/1/74	558	308	7,7	-	90,2	12,2	8,7	0,2	21,3	28,8	244	46,2
16	7/10/76	530	305	7,9	21	67,3	4,6	29,9	1,8	49,6	9,6	183	28,8
17	18/1/74	704	399	7,6	14	110,2	18,2	29	1	23,1	130,1	259,9	45,8
21	18/1/74	673	395	7,8	13	60,1	18,2	55,7	2,2	17,7	165,1	176,9	12
25	22/1/74	586	326	7,9	13	100,2	12,2	17,3	1,1	34,4	48,5	244	54,1
"	9/11/76	470	280	7,6	17	76,9	6,8	16,1	1,5	20,2	33,6	224,5	8,4
30	19/1/74	636	356	7,7	12	97,2	15,2	14,9	0,2	22,4	41,3	256,2	70
31	19/1/74	674	382	7,8	10	120,2	6,1	18,6	0,7	40,8	54,2	244	70,4
39	22/2/74	2.285	1.401	7,5	18	250,5	48,6	161,4	5,2	536	146,9	292,8	184,2
40	22/2/74	2.345	1.434	7,4	18,2	110,2	42,6	331,2	10,8	532,5	152,2	523,4	30,4

ANEJO 7 -

Caudales diarios medidos en las estaciones de aforo (Fuente : IGME).

Estaciones de aforo:

- Río Albaida en Bellús
- Acequia de Murta (río Albaida en Alboy)
- Río Albaida en Bellús
- Fuente Mayor de Simat de Valldigna
- Río Bullens-Vedat
- Río Racóns - Regalacho
- Manantial de la Cava
- Barranco de la Bolata

RIO ALBAIDA EN BELLUS

CAUDALES EXPRESADOS EN LITROS POR SEGUNDO

AÑO	MES	DIA	1	2	3	4	5	6	7	8	9	10	
			11	12	13	14	15	16	17	18	19	20	
			21	22	23	24	25	26	27	28	29	30	31
74	10		1601.	1601.	1601.	1526.	1526.	1601.	1601.	1601.	1601.	1601.	
			1680.	2028.	2433.	2544.	2124.	2028.	1848.	1848.	1848.	1848.	
			1762.	1848.	1848.	1762.	1936.	2660.	2028.	1848.	1848.	1848.	1848.
	ALTURA MEDIA=		18.	CAUDAL MEDIO=		1849.	CAUDAL MIN.=		1526.	CAUDAL MAX.=		2660.	APORTACION(HM3)= 4.952809
74	11		1762.	1762.	1762.	1762.	1848.	1762.	1762.	1762.	1762.	1680.	
			1680.	1680.	1680.	1680.	1762.	1680.	1680.	1762.	1680.	1680.	
			1680.	1680.	1601.	1601.	1601.	1601.	1601.	1601.	1601.	1601.	
	ALTURA MEDIA=		16.	CAUDAL MEDIO=		1692.	CAUDAL MIN.=		1601.	CAUDAL MAX.=		1848.	APORTACION(HM3)= 4.385992
74	12		1601.	1601.	1601.	1601.	1601.	1601.	1601.	1601.	1601.	1601.	
			1526.	1526.	1526.	1601.	1601.	1601.	1526.	1526.	1526.	1526.	
			1526.	1526.	1526.	1453.	1453.	1453.	1526.	1526.	1526.	1453.	1526.
	ALTURA MEDIA=		14.	CAUDAL MEDIO=		1548.	CAUDAL MIN.=		1453.	CAUDAL MAX.=		1601.	APORTACION(HM3)= 4.146180
75	1		1526.	1526.	1526.	1526.	1526.	1526.	1526.	1526.	1526.	1526.	
			1526.	1526.	1526.	1526.	1453.	1453.	1453.	1453.	1453.	1453.	
			1526.	1601.	1601.	1601.	1526.	1526.	1526.	1453.	1453.	1453.	1453.
	ALTURA MEDIA=		14.	CAUDAL MEDIO=		1509.	CAUDAL MIN.=		1453.	CAUDAL MAX.=		1601.	APORTACION(HM3)= 4.042967
75	2		1453.	1453.	1453.	1526.	1526.	1526.	1526.	1526.	1526.	1526.	
			1453.	1453.	1453.	1526.	1526.	1453.	1383.	1383.	1316.	1383.	
			1383.	1383.	1453.	1453.	1453.	1453.	1453.	1383.			
	ALTURA MEDIA=		13.	CAUDAL MEDIO=		1456.	CAUDAL MIN.=		1316.	CAUDAL MAX.=		1526.	APORTACION(HM3)= 3.523181
75	3		1383.	1383.	1316.	1316.	1680.	2660.	1848.	1762.	1680.	1601.	
			3164.	4777.	2433.	2223.	2028.	1848.	1848.	1848.	2028.	2028.	
			1936.	2028.	2028.	1848.	1848.	1848.	1762.	1680.	1848.	2223.	2028.
	ALTURA MEDIA=		19.	CAUDAL MEDIO=		1998.	CAUDAL MIN.=		1316.	CAUDAL MAX.=		4777.	APORTACION(HM3)= 5.350686

*** AÑO INCOMPLETO ***

E-55 RIO ALBAIDA EN BELLUS

CAUDALES EXPRESADOS EN LITROS POR SEGUNDO

AÑO	MES	DIA	1	2	3	4	5	6	7	8	9	10	
			11	12	13	14	15	16	17	18	19	20	
			21	22	23	24	25	26	27	28	29	30	31
75	4		841.	926.	926.	841.	762.	689.	762.	762.	762.	689.	
			689.	623.	623.	762.	762.	623.	623.	623.	926.	1342.	
			841.	926.	1342.	1226.	1226.	1118.	1118.	1018.	926.	926.	
	ALTURA MEDIA=		19.	CAUDAL MEDIO=		874.	CAUDAL MIN.=		623.	CAUDAL MAX.=		1342.	APORTACION(HM3)= 2.265565
75	5		926.	841.	841.	762.	1118.	1468.	1468.	1118.	926.	1118.	
			1468.	1342.	1342.	1118.	1018.	1018.	926.	1342.	1904.	1603.	
			1468.	1603.	1603.	1603.	1603.	1468.	1603.	1468.	1342.	1342.	1342.
	ALTURA MEDIA=		23.	CAUDAL MEDIO=		1294.	CAUDAL MIN.=		762.	CAUDAL MAX.=		1904.	APORTACION(HM3)= 3.465541
75	6		1226.	1018.	1018.	1018.	1018.	1018.	926.	926.	762.	3100.	
			2647.	3100.	2071.	1603.	1468.	1603.	1468.	1342.	1118.	1018.	
			926.	926.	841.	562.	505.	505.	407.	364.	364.	325.	
	ALTURA MEDIA=		21.	CAUDAL MEDIO=		1173.	CAUDAL MIN.=		325.	CAUDAL MAX.=		3100.	APORTACION(HM3)= 3.040775
75	7		202.	202.	202.	202.	202.	202.	91.	91.	91.	91.	
			91.	91.	91.	91.	91.	91.	91.	91.	91.	91.	
			91.	91.	91.	91.	91.	91.	91.	91.	91.	91.	91.
	ALTURA MEDIA=		1.	CAUDAL MEDIO=		112.	CAUDAL MIN.=		91.	CAUDAL MAX.=		202.	APORTACION(HM3)= 0.301210
75	8		91.	91.	91.	91.	91.	91.	91.	91.	91.	91.	
			91.	91.	91.	91.	91.	91.	91.	91.	91.	91.	
			91.	1118.	926.	562.	325.	325.	257.	257.	257.	202.	202.
	ALTURA MEDIA=		4.	CAUDAL MEDIO=		205.	CAUDAL MIN.=		91.	CAUDAL MAX.=		1118.	APORTACION(HM3)= 0.548023
75	9		202.	202.	202.	202.	202.	202.	623.	689.	689.	623.	
			562.	407.	325.	257.	202.	202.	228.	257.	257.	257.	
			228.	228.	228.	228.	228.	228.	228.	202.	202.	202.	
	ALTURA MEDIA=		9.	CAUDAL MEDIO=		300.	CAUDAL MIN.=		202.	CAUDAL MAX.=		689.	APORTACION(HM3)= 0.776945

E-55 RIO ALBAIDA EN BELLUS

CAUDALES EXPRESADOS EN LITROS POR SEGUNDO

AÑO MES DIA	1	2	3	4	5	6	7	8	9	10	
	11	12	13	14	15	16	17	18	19	20	
	21	22	23	24	25	26	27	28	29	30	31
75 10	322.	322.	363.	363.	363.	363.	363.	403.	403.	403.	
	779.	779.	706.	779.	779.	706.	706.	632.	632.	557.	
	557.	557.	557.	557.	632.	743.	1200.	957.	922.	851.	851.
ALTURA MEDIA=	14.	CAUDAL MEDIO=	616.	CAUDAL MIN.=	322.	CAUDAL MAX.=	1200.	APORTACION(HM3)=	1.650739		
75 11	851.	779.	779.	779.	815.	779.	779.	779.	743.	743.	
	779.	743.	743.	743.	743.	706.	632.	557.	632.	632.	
	557.	595.	706.	706.	993.	887.	887.	851.	851.	779.	
ALTURA MEDIA=	17.	CAUDAL MEDIO=	751.	CAUDAL MIN.=	557.	CAUDAL MAX.=	993.	APORTACION(HM3)=	1.947708		
75 12	779.	743.	706.	851.	1864.	1864.	1864.	1097.	1132.		
	1062.	957.	957.	993.	1269.	1097.	1062.	1023.	922.	922.	
	887.	887.	887.	887.	887.	851.	851.	815.	815.	743.	851.
ALTURA MEDIA=	26.	CAUDAL MEDIO=	1045.	CAUDAL MIN.=	706.	CAUDAL MAX.=	1864.	APORTACION(HM3)=	2.798661		
76 1	993.	1200.	1028.	922.	887.	887.	887.	851.	815.	779.	
	779.	887.	922.	922.	887.	887.	887.	851.	851.	851.	
	851.	851.	815.	815.	851.	851.	851.	815.	815.	815.	815.
ALTURA MEDIA=	21.	CAUDAL MEDIO=	875.	CAUDAL MIN.=	779.	CAUDAL MAX.=	1200.	APORTACION(HM3)=	2.342676		
76 2	815.	815.	815.	851.	1132.	1269.	1028.	957.	922.	922.	
	922.	887.	887.	887.	851.	851.	815.	815.	815.	815.	
	779.	779.	779.	851.	851.	851.	851.	851.			
ALTURA MEDIA=	21.	CAUDAL MEDIO=	880.	CAUDAL MIN.=	779.	CAUDAL MAX.=	1269.	APORTACION(HM3)=	2.204197		
76 3	851.	851.	815.	779.	743.	706.	706.	743.	851.	851.	
	815.	815.	815.	779.	779.	779.	743.	743.	743.	669.	
	632.	632.	706.	669.	706.	743.	743.	706.	632.	632.	632.
ALTURA MEDIA=	17.	CAUDAL MEDIO=	742.	CAUDAL MIN.=	632.	CAUDAL MAX.=	851.	APORTACION(HM3)=	1.987691		
76 4	632.	632.	632.	922.	887.	887.	851.	851.	815.	779.	
	779.	779.	743.	706.	706.	779.	851.	922.	851.	851.	
	851.	779.	743.	706.	632.	669.	743.	743.	779.	815.	
ALTURA MEDIA=	18.	CAUDAL MEDIO=	777.	CAUDAL MIN.=	632.	CAUDAL MAX.=	922.	APORTACION(HM3)=	2.014145		
76 5	1132.	1269.	993.	922.	922.	993.	993.	1132.	1200.	1132.	
	1062.	993.	993.	1200.	993.	1062.	779.	993.	922.	922.	
	851.	851.	851.	815.	779.	779.	815.	851.	887.	922.	851.
ALTURA MEDIA=	23.	CAUDAL MEDIO=	963.	CAUDAL MIN.=	779.	CAUDAL MAX.=	1269.	APORTACION(HM3)=	2.579626		
76 6	851.	815.	779.	779.	993.	922.	851.	815.	743.	706.	
	706.	632.	595.	557.	557.	557.	632.	669.	669.	669.	
	595.	557.	557.	557.	519.	519.	519.	481.	481.	481.	
ALTURA MEDIA=	15.	CAUDAL MEDIO=	659.	CAUDAL MIN.=	481.	CAUDAL MAX.=	993.	APORTACION(HM3)=	1.707338		
76 7	481.	557.	632.	595.	595.	557.	519.	519.	481.	442.	
	442.	403.	403.	403.	363.	403.	403.	481.	442.	442.	
	481.	632.	557.	481.	442.	403.	363.	363.	322.	322.	322.
ALTURA MEDIA=	9.	CAUDAL MEDIO=	460.	CAUDAL MIN.=	322.	CAUDAL MAX.=	632.	APORTACION(HM3)=	1.230829		
76 8	322.	322.	322.	322.	322.	322.	322.	322.	322.	322.	
	322.	322.	322.	322.	322.	322.	322.	363.	363.	442.	
	442.	519.	519.	481.	481.	669.	887.	993.	1132.	993.	851.
ALTURA MEDIA=	10.	CAUDAL MEDIO=	471.	CAUDAL MIN.=	322.	CAUDAL MAX.=	1132.	APORTACION(HM3)=	1.262625		
76 9	779.	1062.	851.	706.	706.	632.	557.	557.	632.	632.	
	595.	595.	557.	519.	519.	519.	519.	519.	519.	519.	
	557.	557.	632.	632.	669.	632.	706.	851.	922.	922.	
ALTURA MEDIA=	15.	CAUDAL MEDIO=	652.	CAUDAL MIN.=	519.	CAUDAL MAX.=	1062.	APORTACION(HM3)=	1.691240		

APORTACION ANUAL= 23.417479(HM3) CAUDAL MEDIO ANUAL= 743.LITROS-SEG

E-54 . ACEQUIA DE MURTA (RIO ALBAIDA EN ALBOY)

CAUDALES EXPRESADOS EN LITROS POR SEGUNDO

AÑO	MES	DIA	1	2	3	4	5	6	7	8	9	10	
			11	12	13	14	15	16	17	18	19	20	
			21	22	23	24	25	26	27	28	29	30	31
74	10		454.	443.	454.	454.	466.	454.	454.	466.	466.	477.	
			466.	409.	398.	409.	0.	0.	0.	0.	409.	420.	
			420.	420.	420.	431.	443.	454.	322.	354.	354.	354.	354.
	ALTURA MEDIA=		42.	CAUDAL MEDIO=		369.	CAUDAL MIN.=		0.	CAUDAL MAX.=		477.	APORTACION(HM3)= 0.987084
74	11		354.	376.	376.	376.	376.	376.	376.	376.	376.	420.	
			431.	431.	431.	431.	431.	398.	343.	343.	343.	343.	
			376.	376.	376.	376.	376.	376.	376.	376.	376.	376.	
	ALTURA MEDIA=		45.	CAUDAL MEDIO=		382.	CAUDAL MIN.=		343.	CAUDAL MAX.=		431.	APORTACION(HM3)= 0.990344
74	12		387.	387.	387.	398.	398.	387.	387.	398.	398.	387.	
			367.	387.	387.	354.	354.	354.	365.	365.	376.	376.	
			376.	376.	365.	365.	365.	376.	376.	376.	376.	376.	376.
	ALTURA MEDIA=		44.	CAUDAL MEDIO=		378.	CAUDAL MIN.=		354.	CAUDAL MAX.=		398.	APORTACION(HM3)= 1.011907

*** AÑO INCOMPLETO ***

E-54 ACEQUIA DE MURTA (RIO ALBAIDA EN ALBOY)

CAUDALES EXPRESADOS EN LITROS POR SEGUNDO

AÑO	MES	DIA	1	2	3	4	5	6	7	8	9	10	
			11	12	13	14	15	16	17	18	19	20	
			21	22	23	24	25	26	27	28	29	30	31
75	1		376.	376.	376.	376.	376.	376.	376.	376.	398.	398.	
			398.	398.	398.	398.	398.	398.	398.	398.	398.	409.	
			409.	409.	409.	409.	409.	409.	409.	398.	398.	398.	398.
	ALTURA MEDIA=		46.	CAUDAL MEDIO=		395.	CAUDAL MIN.=		376.	CAUDAL MAX.=		409.	APORTACION(HM3)= 1.057690
75	2		387.	387.	387.	409.	398.	398.	398.	398.	398.	343.	
			332.	332.	322.	322.	332.	332.	332.	332.	343.	343.	
			343.	343.	387.	387.	376.	376.	387.	387.			
	ALTURA MEDIA=		43.	CAUDAL MEDIO=		365.	CAUDAL MIN.=		322.	CAUDAL MAX.=		409.	APORTACION(HM3)= 0.882004
75	3		387.	387.	387.	387.	398.	409.	398.	376.	376.	376.	
			420.	443.	301.	301.	322.	322.	311.	311.	322.	343.	
			343.	343.	354.	354.	365.	365.	365.	354.	354.	376.	376.
	ALTURA MEDIA=		43.	CAUDAL MEDIO=		362.	CAUDAL MIN.=		301.	CAUDAL MAX.=		443.	APORTACION(HM3)= 0.969409
75	4		376.	376.	376.	376.	376.	376.	376.	376.	376.	0.	
			0.	0.	0.	0.	0.	0.	0.	0.	0.	0.	
			354.	365.	365.	365.	365.	365.	365.	365.	365.	365.	
	ALTURA MEDIA=		28.	CAUDAL MEDIO=		234.	CAUDAL MIN.=		0.	CAUDAL MAX.=		376.	APORTACION(HM3)= 0.606250
75	5		365.	365.	376.	376.	376.	376.	376.	376.	376.	376.	
			376.	376.	376.	365.	365.	376.	376.	365.	387.	387.	
			398.	398.	398.	398.	398.	387.	398.	398.	398.	387.	387.
	ALTURA MEDIA=		45.	CAUDAL MEDIO=		381.	CAUDAL MIN.=		365.	CAUDAL MAX.=		398.	APORTACION(HM3)= 1.021383
75	6		398.	398.	398.	398.	398.	398.	398.	398.	387.	431.	
			354.	354.	332.	354.	376.	420.	376.	365.	354.	376.	
			354.	343.	398.	409.	398.	398.	398.	398.	387.	387.	
	ALTURA MEDIA=		45.	CAUDAL MEDIO=		384.	CAUDAL MIN.=		332.	CAUDAL MAX.=		431.	APORTACION(HM3)= 0.995923
75	7		387.	387.	376.	376.	365.	365.	365.	365.	365.	365.	
			376.	376.	376.	365.	365.	409.	409.	398.	354.	398.	
			398.	409.	420.	420.	420.	420.	420.	420.	420.	443.	443.
	ALTURA MEDIA=		46.	CAUDAL MEDIO=		393.	CAUDAL MIN.=		354.	CAUDAL MAX.=		443.	APORTACION(HM3)= 1.051395
75	8		443.	443.	443.	443.	431.	420.	420.	420.	420.	420.	
			420.	409.	420.	420.	443.	466.	454.	443.	420.	420.	
			409.	420.	443.	420.	420.	409.	398.	398.	398.	398.	398.
	ALTURA MEDIA=		48.	CAUDAL MEDIO=		423.	CAUDAL MIN.=		398.	CAUDAL MAX.=		466.	APORTACION(HM3)= 1.134212
75	9		376.	398.	398.	398.	398.	387.	398.	387.	376.	376.	
			376.	376.	376.	387.	376.	376.	387.	387.	387.	387.	
			387.	409.	398.	398.	398.	409.	409.	409.	398.	398.	
	ALTURA MEDIA=		45.	CAUDAL MEDIO=		390.	CAUDAL MIN.=		376.	CAUDAL MAX.=		409.	APORTACION(HM3)= 1.011811

E-54 ACEQUIA DE MURTA

CAUDALES EXPRESADOS EN LITROS POR SEGUNDO

AÑO MES DIA	1	2	3	4	5	6	7	8	9	10	
	11	12	13	14	15	16	17	18	19	20	
	21	22	23	24	25	26	27	28	29	30	31
75 10	400.	412.	412.	388.	308.	388.	400.	400.	400.	400.	
	400.	412.	412.	412.	400.	400.	400.	412.	412.	400.	
	412.	400.	400.	400.	400.	412.	330.	330.	319.	330.	330.
ALTURA MEDIA=	45.	CAUDAL MEDIO=	391.	CAUDAL MIN.=	319.	CAUDAL MAX.=	412.	APORTACION(HM3)=	1.046232		
75 11	319.	0.	0.	0.	0.	0.	0.	0.	0.	0.	
	0.	0.	0.	0.	0.	0.	0.	0.	0.	0.	
	0.	330.	353.	353.	376.	376.	376.	365.	365.	365.	
ALTURA MEDIA=	14.	CAUDAL MEDIO=	119.	CAUDAL MIN.=	0.	CAUDAL MAX.=	376.	APORTACION(HM3)=	0.309071		
75 12	365.	365.	365.	365.	264.	193.	193.	147.	156.	165.	
	129.	129.	121.	121.	121.	129.	112.	112.	112.	112.	
	112.	112.	112.	243.	203.	254.	254.	254.	254.	254.	254.
ALTURA MEDIA=	27.	CAUDAL MEDIO=	196.	CAUDAL MIN.=	112.	CAUDAL MAX.=	365.	APORTACION(HM3)=	0.525517		
76 1	330.	319.	308.	286.	286.	286.	275.	275.	275.	275.	
	275.	275.	275.	275.	275.	275.	275.	275.	264.	264.	
	264.	264.	264.	264.	264.	254.	254.	254.	254.	254.	254.
ALTURA MEDIA=	35.	CAUDAL MEDIO=	274.	CAUDAL MIN.=	254.	CAUDAL MAX.=	330.	APORTACION(HM3)=	0.733458		
76 2	254.	254.	264.	254.	264.	341.	330.	319.	319.	319.	
	308.	308.	308.	308.	308.	308.	308.	308.	308.	308.	
	308.	308.	286.	297.	297.	286.	297.	297.	286.		
ALTURA MEDIA=	37.	CAUDAL MEDIO=	298.	CAUDAL MIN.=	254.	CAUDAL MAX.=	341.	APORTACION(HM3)=	0.747907		
76 3	286.	286.	286.	286.	286.	286.	286.	275.	286.	308.	
	297.	286.	286.	286.	286.	286.	297.	286.	286.	286.	
	286.	275.	286.	286.	286.	286.	286.	286.	275.	286.	308.
ALTURA MEDIA=	36.	CAUDAL MEDIO=	287.	CAUDAL MIN.=	275.	CAUDAL MAX.=	308.	APORTACION(HM3)=	0.768480		
76 4	297.	388.	353.	341.	330.	365.	365.	365.	365.	365.	
	365.	365.	400.	400.	388.	400.	400.	330.	308.	308.	
	341.	319.	319.	308.	319.	308.	319.	341.	365.	376.	
ALTURA MEDIA=	42.	CAUDAL MEDIO=	350.	CAUDAL MIN.=	297.	CAUDAL MAX.=	400.	APORTACION(HM3)=	0.907994		
76 5	308.	365.	243.	243.	243.	243.	243.	308.	319.	341.	
	319.	308.	353.	365.	365.	365.	353.	365.	353.	353.	
	376.	365.	365.	365.	365.	365.	376.	365.	376.	376.	376.
ALTURA MEDIA=	40.	CAUDAL MEDIO=	336.	CAUDAL MIN.=	243.	CAUDAL MAX.=	376.	APORTACION(HM3)=	0.899509		
76 6	365.	353.	376.	388.	400.	376.	388.	376.	376.	376.	
	400.	388.	376.	400.	400.	400.	400.	400.	400.	400.	
	400.	400.	400.	400.	400.	388.	388.	388.	400.	400.	
ALTURA MEDIA=	45.	CAUDAL MEDIO=	390.	CAUDAL MIN.=	353.	CAUDAL MAX.=	400.	APORTACION(HM3)=	1.010991		
76 7	388.	412.	412.	412.	424.	412.	412.	400.	412.	412.	
	424.	424.	424.	412.	424.	424.	424.	424.	436.	436.	
	424.	448.	436.	436.	436.	424.	424.	424.	424.	436.	436.
ALTURA MEDIA=	48.	CAUDAL MEDIO=	422.	CAUDAL MIN.=	388.	CAUDAL MAX.=	448.	APORTACION(HM3)=	1.131572		
76 8	424.	424.	424.	424.	436.	436.	436.	436.	436.	436.	
	436.	436.	424.	424.	424.	436.	436.	436.	436.	436.	
	424.	424.	424.	424.	424.	424.	424.	424.	424.	424.	424.
ALTURA MEDIA=	48.	CAUDAL MEDIO=	429.	CAUDAL MIN.=	424.	CAUDAL MAX.=	436.	APORTACION(HM3)=	1.149333		
76 9	424.	412.	424.	412.	412.	412.	400.	412.	424.	424.	
	424.	424.	436.	424.	424.	424.	424.	424.	424.	424.	
	424.	424.	424.	412.	424.	424.	412.	412.	424.	424.	
ALTURA MEDIA=	48.	CAUDAL MEDIO=	420.	CAUDAL MIN.=	400.	CAUDAL MAX.=	436.	APORTACION(HM3)=	1.089608		

APORTACION ANUAL= 10.319674(HM3) CAUDAL MEDIO ANUAL= 327.LITROS-SEG

RIO ALBAIDA TRAMO DE ALBOY

CAUDALES EXPRESADOS EN LITROS POR SEGUNDO

AÑO	MES	DIA	1	2	3	4	5	6	7	8	9	10	
			11	12	13	14	15	16	17	18	19	20	
			21	22	23	24	25	26	27	28	29	30	31
74	10		2519.	2519.	2649.	2519.	2784.	2649.	2649.	2649.	2649.	2649.	
			2925.	3548.	3548.	4476.	3898.	3898.	3898.	3720.	2925.	2925.	
			3072.	2925.	3072.	3072.	4476.	4684.	3548.	3224.	3224.	3224.	3224.
	ALTURA MEDIA=		12.	CAUDAL MEDIO=		3217.	CAUDAL MIN.=		2519.	CAUDAL MAX.=		4684.	APORTACION(HM3)= 8.617664
74	11		3224.	3072.	3072.	3072.	3072.	3072.	3072.	3072.	3072.	3072.	
			3072.	2925.	2925.	2925.	2925.	3072.	2925.	2925.	2925.	2925.	
			2925.	2925.	2925.	2925.	2925.	2925.	2925.	2925.	2784.	2649.	
	ALTURA MEDIA=		10.	CAUDAL MEDIO=		2975.	CAUDAL MIN.=		2649.	CAUDAL MAX.=		3224.	APORTACION(HM3)= 7.710826
74	12		2649.	2649.	2784.	2784.	2784.	2784.	2784.	2784.	2784.	2784.	
			2784.	2784.	2784.	2784.	2784.	2784.	2784.	2784.	2784.	2784.	
			2784.	2784.	2784.	2784.	2784.	2784.	2784.	2649.	2649.	2649.	2649.
	ALTURA MEDIA=		9.	CAUDAL MEDIO=		2758.	CAUDAL MIN.=		2649.	CAUDAL MAX.=		2784.	APORTACION(HM3)= 7.386602
75	1		2649.	2649.	2649.	2649.	2649.	2649.	2649.	2649.	2649.	2649.	
			2649.	2519.	2519.	2649.	2649.	2649.	2649.	2649.	2519.	2519.	
			2519.	2649.	2649.	2649.	2649.	2519.	2519.	2519.	2519.	2519.	2519.
	ALTURA MEDIA=		8.	CAUDAL MEDIO=		2603.	CAUDAL MIN.=		2519.	CAUDAL MAX.=		2649.	APORTACION(HM3)= 6.970768
75	2		2394.	2394.	2394.	2519.	2649.	2649.	2519.	2519.	2649.	2784.	
			2649.	2649.	2649.	2649.	2519.	2519.	2519.	2394.	2394.	2394.	
			2394.	2394.	2275.	2275.	2394.	2394.	2394.	2394.			
	ALTURA MEDIA=		7.	CAUDAL MEDIO=		2490.	CAUDAL MIN.=		2275.	CAUDAL MAX.=		2784.	APORTACION(HM3)= 6.023426
75	3		2275.	2275.	2275.	2275.	3898.	4084.	2925.	2784.	2784.	2784.	
			7224.	7847.	3720.	3548.	3224.	3072.	2925.	2925.	2925.	3224.	
			3072.	2925.	2925.	2925.	2925.	2784.	2784.	2784.	2784.	3072.	3072.
	ALTURA MEDIA=		11.	CAUDAL MEDIO=		3259.	CAUDAL MIN.=		2275.	CAUDAL MAX.=		7847.	APORTACION(HM3)= 8.730169
75	4		2284.	2284.	2107.	2107.	2107.	2107.	2107.	2107.	1943.	2107.	
			2107.	2107.	1791.	1791.	1791.	1791.	1791.	1791.	2475.	2475.	
			2284.	2284.	2284.	2475.	2475.	2107.	2107.	1943.	1943.	1943.	
	ALTURA MEDIA=		9.	CAUDAL MEDIO=		2101.	CAUDAL MIN.=		1791.	CAUDAL MAX.=		2475.	APORTACION(HM3)= 5.444637
75	5		1943.	1791.	1649.	1649.	1649.	2107.	2107.	2107.	1791.	1791.	
			2284.	2107.	1943.	1791.	1791.	1649.	1518.	1518.	2475.	2107.	
			1943.	1943.	2107.	1791.	2107.	1943.	2107.	1943.	2107.	1943.	1791.
	ALTURA MEDIA=		8.	CAUDAL MEDIO=		1919.	CAUDAL MIN.=		1518.	CAUDAL MAX.=		2475.	APORTACION(HM3)= 5.140187
75	6		1791.	1649.	2107.	1791.	1649.	1649.	1518.	1397.	1284.	2475.	
			2900.	2284.	2900.	2284.	2107.	3960.	2107.	1943.	1943.	1943.	
			1649.	1649.	1518.	1397.	1284.	1180.	1180.	1180.	1084.	1084.	
	ALTURA MEDIA=		7.	CAUDAL MEDIO=		1830.	CAUDAL MIN.=		1084.	CAUDAL MAX.=		3960.	APORTACION(HM3)= 4.742260
75	7		1084.	1084.	1084.	1084.	1084.	1084.	1084.	1084.	1084.	1084.	
			1084.	1084.	1084.	1084.	1084.	1084.	1084.	1084.	1084.	1084.	
			1084.	1084.	1180.	1180.	1180.	1180.	1180.	1084.	1084.	913.	913.
	ALTURA MEDIA=		1.	CAUDAL MEDIO=		1088.	CAUDAL MIN.=		913.	CAUDAL MAX.=		1180.	APORTACION(HM3)= 2.914864
75	8		913.	913.	913.	913.	913.	913.	913.	913.	1649.	1397.	
			1284.	1180.	1180.	1180.	1284.	1284.	1284.	1284.	1284.	1180.	
			1180.	1180.	1649.	1518.	1649.	1518.	1518.	1518.	1518.	1397.	1397.
	ALTURA MEDIA=		2.	CAUDAL MEDIO=		1252.	CAUDAL MIN.=		913.	CAUDAL MAX.=		1649.	APORTACION(HM3)= 3.353506
75	9		1397.	1397.	1284.	1284.	1397.	1397.	1518.	1649.	1649.	1649.	
			1791.	1649.	1649.	1649.	1518.	1518.	1397.	1397.	1397.	1518.	
			1518.	1397.	1284.	1397.	1397.	1397.	1397.	1397.	1397.	1397.	
	ALTURA MEDIA=		5.	CAUDAL MEDIO=		1469.	CAUDAL MIN.=		1284.	CAUDAL MAX.=		1791.	APORTACION(HM3)= 3.808359

E-53 RIO ALBAIDA (TRAMO DE ALBOY)

CAUDALES EXPRESADOS EN LITROS POR SEGUNDO

AÑO MES DIA	1	2	3	4	5	6	7	8	9	10	
	11	12	13	14	15	16	17	18	19	20	
	21	22	23	24	25	26	27	28	29	30	31
75 10	1407.	1407.	1407.	1407.	1529.	1407.	1407.	1529.	1529.	1529.	
	1662.	2122.	1957.	1804.	1804.	1662.	1662.	1662.	1529.	1662.	
	1529.	1662.	1662.	1662.	1662.	1804.	2299.	1957.	1804.	1804.	1804.
ALTURA MEDIA=	6.	CAUDAL MEDIO=	1669.	CAUDAL MIN.=	1407.	CAUDAL MAX.=	2299.	APORTACION(HM3)=	4.469819		
75 11	1804.	1957.	2122.	2122.	2122.	2122.	2122.	2122.	1957.	1957.	
	1957.	1957.	1957.	1957.	1957.	1957.	1957.	1957.	1957.	1957.	
	1804.	1529.	1529.	1957.	1957.	1957.	1804.	1662.	1662.	1662.	
ALTURA MEDIA=	8.	CAUDAL MEDIO=	1917.	CAUDAL MIN.=	1529.	CAUDAL MAX.=	2122.	APORTACION(HM3)=	4.968702		
75 12	1662.	1662.	1662.	1529.	3144.	8112.	6576.	5701.	5701.	6124.	
	6576.	5701.	5303.	4931.	7568.	6576.	6576.	6124.	5701.	5701.	
	4255.	4255.	4255.	3949.	3662.	3394.	3394.	3394.	3394.	3394.	3394.
ALTURA MEDIA=	18.	CAUDAL MEDIO=	4625.	CAUDAL MIN.=	1529.	CAUDAL MAX.=	8112.	APORTACION(HM3)=	12.387130		
76 1	5701.	5303.	3949.	3662.	3394.	3394.	3394.	3144.	2910.	2910.	
	2910.	2910.	2910.	2910.	2910.	2910.	2692.	2692.	2489.	2489.	
	2489.	2489.	2489.	2489.	2299.	2299.	2299.	2299.	2299.	2299.	2299.
ALTURA MEDIA=	13.	CAUDAL MEDIO=	2956.	CAUDAL MIN.=	2299.	CAUDAL MAX.=	5701.	APORTACION(HM3)=	7.916934		
76 2	2299.	2299.	2299.	2489.	2489.	4931.	3394.	3144.	2910.	2910.	
	2910.	2910.	2489.	2489.	2489.	2489.	2489.	2489.	2489.	2299.	
	2299.	1957.	1957.	1957.	1957.	2122.	2122.	2122.	2122.		
ALTURA MEDIA=	11.	CAUDAL MEDIO=	2522.	CAUDAL MIN.=	1957.	CAUDAL MAX.=	4931.	APORTACION(HM3)=	6.318381		
76 3	2122.	2122.	2122.	2122.	2122.	2122.	2122.	1957.	1957.	2122.	
	2122.	2122.	2122.	2122.	2122.	2122.	2122.	2122.	2122.	2122.	
	2122.	1957.	1957.	1957.	1957.	1957.	1804.	1662.	1662.	1804.	1804.
ALTURA MEDIA=	8.	CAUDAL MEDIO=	2024.	CAUDAL MIN.=	1662.	CAUDAL MAX.=	2122.	APORTACION(HM3)=	5.422196		
76 4	1957.	1957.	1957.	2692.	2692.	2692.	2692.	2299.	2122.	2122.	
	1957.	1957.	2299.	2299.	1957.	2122.	2299.	3394.	2122.	2122.	
	2299.	2122.	2122.	2122.	1957.	1957.	1957.	2122.	2299.	2299.	
ALTURA MEDIA=	10.	CAUDAL MEDIO=	2256.	CAUDAL MIN.=	1957.	CAUDAL MAX.=	3394.	APORTACION(HM3)=	5.846826		
76 5	2910.	3394.	2910.	2489.	2489.	2489.	2489.	2910.	2910.	4931.	
	3394.	2910.	3394.	3949.	3662.	3394.	3394.	3394.	2910.	2910.	
	2692.	2692.	2489.	2692.	2692.	2489.	2489.	2489.	2489.	3394.	2910.
ALTURA MEDIA=	13.	CAUDAL MEDIO=	2983.	CAUDAL MIN.=	2489.	CAUDAL MAX.=	4931.	APORTACION(HM3)=	7.989288		
76 6	2692.	2489.	2299.	3394.	2910.	2692.	2692.	2489.	2299.		
	2122.	2122.	2122.	2122.	2122.	1804.	1957.	2299.	2122.		
	2122.	2122.	1957.	2122.	2122.	2122.	1957.	2122.	1957.		
ALTURA MEDIA=	10.	CAUDAL MEDIO=	2278.	CAUDAL MIN.=	1804.	CAUDAL MAX.=	3394.	APORTACION(HM3)=	5.904784		
76 7	1804.	1804.	1804.	1957.	2299.	2122.	2122.	2122.	1804.	1804.	
	1662.	1804.	1407.	1529.	1187.	1187.	1187.	1662.	1957.	1804.	
	1804.	1662.	1662.	1804.	2122.	1662.	1529.	1529.	1662.	1662.	1662.
ALTURA MEDIA=	6.	CAUDAL MEDIO=	1735.	CAUDAL MIN.=	1187.	CAUDAL MAX.=	2299.	APORTACION(HM3)=	4.647458		
76 8	1187.	1187.	1529.	1187.	1407.	1293.	1293.	1407.	1407.	1407.	
	1293.	1293.	1293.	1293.	1407.	1662.	1529.	1529.	1529.	1662.	
	1529.	1662.	1662.	1529.	1529.	1957.	2122.	2489.	2692.	2122.	1957.
ALTURA MEDIA=	5.	CAUDAL MEDIO=	1582.	CAUDAL MIN.=	1187.	CAUDAL MAX.=	2692.	APORTACION(HM3)=	4.237191		
76 9	1957.	1804.	2299.	2489.	1804.	1662.	1662.	1662.	1529.	1529.	
	1529.	1529.	1407.	1407.	1407.	1407.	1407.	1407.	1407.	1407.	
	1407.	1529.	1529.	1529.	1529.	1529.	1662.	1529.	1804.	1662.	
ALTURA MEDIA=	6.	CAUDAL MEDIO=	1614.	CAUDAL MIN.=	1407.	CAUDAL MAX.=	2489.	APORTACION(HM3)=	4.183548		

APORTACION ANUAL= 74.292257(HM3) CAUDAL MEDIO ANUAL= 2356.LITROS-SEG

E-20 FUENTE MAYOR DE SIMAT

CAUDALES EXPRESADOS EN LITROS POR SEGUNDO

AÑO	MES	DIA	1	2	3	4	5	6	7	8	9	10	
			11	12	13	14	15	16	17	18	19.	20	
			21	22	23	24	25	26	27	28	29	30	31
73	2		419.	419.	419.	411.	411.	411.	403.	396.	396.	411.	
			411.	403.	396.	396.	403.	419.	419.	403.	396.	388.	
			380.	372.	372.	372.	372.	372.	365.	312.			
	ALTURA MEDIA=		68.	CAUDAL MEDIO=		395.	CAUDAL MIN.=		312.	CAUDAL MAX.=		419.	APORTACION(HM3)= 0.954693
73	3		305.	305.	276.	269.	262.	327.	327.	320.	320.	320.	
			320.	320.	320.	320.	320.	320.	320.	349.	380.	396.	
			411.	665.	665.	665.	647.	629.	603.	603.	594.	585.	585.
	ALTURA MEDIA=		70.	CAUDAL MEDIO=		421.	CAUDAL MIN.=		262.	CAUDAL MAX.=		665.	APORTACION(HM3)= 1.126986
73	4		577.	568.	559.	534.	525.	509.	500.	492.	484.	476.	
			467.	467.	459.	459.	451.	435.	419.	411.	411.	411.	
			411.	411.	411.	403.	403.	403.	403.	396.	396.	388.	
	ALTURA MEDIA=		75.	CAUDAL MEDIO=		455.	CAUDAL MIN.=		388.	CAUDAL MAX.=		577.	APORTACION(HM3)= 1.178773
73	5		388.	380.	372.	365.	357.	349.	342.	334.	327.	320.	
			312.	305.	298.	290.	283.	195.	195.	195.	195.	188.	
			188.	188.	182.	182.	182.	182.	182.	176.	176.	169.	169.
	ALTURA MEDIA=		49.	CAUDAL MEDIO=		257.	CAUDAL MIN.=		169.	CAUDAL MAX.=		388.	APORTACION(HM3)= 0.688340
73	6		169.	163.	163.	163.	163.	163.	163.	163.	163.	157.	
			157.	157.	157.	157.	157.	157.	157.	157.	157.	157.	
			151.	151.	151.	151.	151.	151.	151.	151.	151.	151.	
	ALTURA MEDIA=		34.	CAUDAL MEDIO=		157.	CAUDAL MIN.=		151.	CAUDAL MAX.=		169.	APORTACION(HM3)= 0.407174
73	7		151.	151.	151.	151.	145.	145.	145.	145.	145.	139.	
			139.	139.	139.	139.	139.	139.	139.	139.	139.	139.	
			139.	139.	139.	139.	139.	133.	133.	133.	133.	133.	133.
	ALTURA MEDIA=		31.	CAUDAL MEDIO=		140.	CAUDAL MIN.=		133.	CAUDAL MAX.=		151.	APORTACION(HM3)= 0.376098
73	8		133.	139.	139.	139.	139.	139.	139.	139.	139.	139.	
			139.	139.	139.	139.	139.	139.	145.	145.	145.	145.	
			139.	139.	139.	139.	133.	133.	133.	133.	133.	133.	133.
	ALTURA MEDIA=		31.	CAUDAL MEDIO=		138.	CAUDAL MIN.=		133.	CAUDAL MAX.=		145.	APORTACION(HM3)= 0.370444
73	9		133.	133.	139.	139.	139.	139.	139.	139.	139.	145.	
			145.	145.	145.	145.	145.	145.	145.	145.	145.	145.	
			145.	145.	145.	145.	145.	145.	145.	145.	145.	151.	
	ALTURA MEDIA=		32.	CAUDAL MEDIO=		143.	CAUDAL MIN.=		133.	CAUDAL MAX.=		151.	APORTACION(HM3)= 0.370712
73	10		151.	157.	163.	163.	163.	163.	157.	157.	151.	145.	
			145.	145.	145.	145.	145.	145.	145.	201.	334.	327.	
			320.	305.	269.	262.	262.	269.	276.	276.	276.	276.	276.
	ALTURA MEDIA=		42.	CAUDAL MEDIO=		210.	CAUDAL MIN.=		145.	CAUDAL MAX.=		334.	APORTACION(HM3)= 0.563037
73	11		276.	276.	283.	283.	290.	290.	298.	296.	305.	298.	
			276.	269.	262.	228.	163.	163.	163.	163.	163.	163.	
			157.	157.	157.	157.	157.	157.	157.	262.	262.	255.	
	ALTURA MEDIA=		44.	CAUDAL MEDIO=		226.	CAUDAL MIN.=		157.	CAUDAL MAX.=		305.	APORTACION(HM3)= 0.586756
73	12		248.	235.	201.	188.	182.	182.	182.	182.	283.	305.	
			320.	320.	320.	312.	305.	305.	298.	298.	298.	262.	
			262.	262.	262.	262.	269.	372.	411.	559.	620.	620.	629.
	ALTURA MEDIA=		57.	CAUDAL MEDIO=		315.	CAUDAL MIN.=		182.	CAUDAL MAX.=		629.	APORTACION(HM3)= 0.842815

*** AÑO INCOMPLETO ***

E-20 FUENTE MAYOR DE SIMAT

CAUDALES EXPRESADOS EN LITROS POR SEGUNDO

ANO	MES	DIA	1	2	3	4	5	6	7	8	9	10	
			11	12	13	14	15	16	17	18	19	20	
			21	22	23	24	25	26	27	28	29	30	31
74	1		629.	629.	629.	629.	620.	620.	611.	492.	559.	534.	
			509.	492.	459.	459.	451.	443.	443.	443.	443.	435.	
			435.	435.	427.	419.	411.	411.	403.	403.	411.	411.	411.
	ALTURA MEDIA=		79.	CAUDAL MEDIO=		487.	CAUDAL MIN.=		403.	CAUDAL MAX.=		629.	APORTACION(HM3)= 1.305642
74	2		411.	411.	403.	396.	396.	403.	411.	411.	403.	403.	
			396.	396.	380.	372.	365.	357.	349.	365.	357.	509.	
			647.	629.	611.	525.	509.	492.	476.	459.			
	ALTURA MEDIA=		73.	CAUDAL MEDIO=		437.	CAUDAL MIN.=		349.	CAUDAL MAX.=		647.	APORTACION(HM3)= 1.057826
74	3		459.	459.	451.	451.	411.	396.	396.	388.	380.	380.	
			372.	372.	365.	365.	357.	357.	349.	349.	349.	427.	
			534.	647.	620.	594.	577.	559.	534.	509.	620.	620.	620.
	ALTURA MEDIA=		76.	CAUDAL MEDIO=		460.	CAUDAL MIN.=		349.	CAUDAL MAX.=		647.	APORTACION(HM3)= 1.232874
74	4		559.	542.	525.	620.	611.	594.	559.	551.	542.	647.	
			629.	629.	647.	665.	665.	665.	656.	647.	603.	577.	
			559.	542.	534.	525.	517.	509.	517.	665.	647.	674.	
	ALTURA MEDIA=		92.	CAUDAL MEDIO=		594.	CAUDAL MIN.=		509.	CAUDAL MAX.=		674.	APORTACION(HM3)= 1.539932
74	5		656.	647.	638.	629.	620.	611.	509.	509.	492.	492.	
			484.	484.	476.	459.	459.	451.	427.	403.	396.	380.	
			372.	357.	342.	283.	312.	305.	298.	298.	290.	290.	262.
	ALTURA MEDIA=		73.	CAUDAL MEDIO=		440.	CAUDAL MIN.=		262.	CAUDAL MAX.=		656.	APORTACION(HM3)= 1.177842
74	6		248.	235.	228.	221.	214.	208.	208.	208.	201.	195.	
			195.	188.	188.	182.	182.	182.	176.	176.	176.	176.	
			176.	169.	169.	169.	169.	163.	163.	163.	157.	151.	
	ALTURA MEDIA=		39.	CAUDAL MEDIO=		188.	CAUDAL MIN.=		151.	CAUDAL MAX.=		248.	APORTACION(HM3)= 0.486964
74	7		151.	145.	145.	145.	145.	145.	145.	145.	145.	145.	
			145.	145.	145.	145.	169.	169.	163.	163.	163.	169.	
			169.	169.	176.	176.	176.	176.	176.	176.	176.	176.	176.
	ALTURA MEDIA=		34.	CAUDAL MEDIO=		160.	CAUDAL MIN.=		145.	CAUDAL MAX.=		176.	APORTACION(HM3)= 0.427963
74	8		169.	163.	157.	151.	145.	139.	139.	139.	139.	139.	
			133.	133.	133.	133.	163.	163.	163.	163.	163.	157.	
			157.	157.	151.	151.	151.	145.	145.	145.	145.	145.	145.
	ALTURA MEDIA=		33.	CAUDAL MEDIO=		149.	CAUDAL MIN.=		133.	CAUDAL MAX.=		169.	APORTACION(HM3)= 0.399497
74	9		145.	145.	145.	145.	139.	133.	127.	122.	122.	122.	
			133.	133.	133.	133.	133.	133.	133.	133.	133.	133.	
			133.	133.	133.	133.	133.	133.	133.	133.	133.	133.	
	ALTURA MEDIA=		30.	CAUDAL MEDIO=		134.	CAUDAL MIN.=		122.	CAUDAL MAX.=		145.	APORTACION(HM3)= 0.346316
74	10		133.	133.	133.	133.	127.	127.	127.	127.	122.	122.	
			122.	122.	122.	151.	151.	145.	139.	133.	133.	133.	
			133.	133.	133.	133.	182.	208.	492.	451.	372.	327.	320.
	ALTURA MEDIA=		37.	CAUDAL MEDIO=		178.	CAUDAL MIN.=		122.	CAUDAL MAX.=		492.	APORTACION(HM3)= 0.477005
74	11		312.	305.	305.	298.	298.	290.	283.	283.	276.	283.	
			283.	290.	290.	290.	290.	298.	298.	298.	298.	298.	
			298.	290.	283.	283.	276.	276.	276.	269.	269.	269.	
	ALTURA MEDIA=		54.	CAUDAL MEDIO=		289.	CAUDAL MIN.=		269.	CAUDAL MAX.=		312.	APORTACION(HM3)= 0.748098
74	12		262.	262.	262.	248.	127.	133.	139.	139.	139.	133.	
			133.	133.	133.	133.	133.	133.	133.	133.	133.	133.	
			133.	133.	133.	133.	133.	133.	133.	133.	133.	133.	133.
	ALTURA MEDIA=		33.	CAUDAL MEDIO=		150.	CAUDAL MIN.=		127.	CAUDAL MAX.=		262.	APORTACION(HM3)= 0.401101

APORTACION ANUAL= 9.601061(HM3) CAUDAL MEDIO ANUAL= 304.LITROS-SEG

E-20 FUENTE MAYOR DE SIMAT

CAUDALES EXPRESADOS EN LITROS POR SEGUNDO

ANO	MES	DIA	1	2	3	4	5	6	7	8	9	10	
			11	12	13	14	15	16	17	18	19	20	
			21	22	23	24	25	26	27	28	29	30	31
75	1		133.	133.	133.	133.	133.	133.	133.	133.	133.	133.	
			133.	133.	133.	133.	133.	133.	133.	133.	133.	133.	
			133.	133.	133.	133.	133.	133.	133.	127.	127.	127.	127.
	ALTURA MEDIA=		30.	CAUDAL MEDIO=		132.	CAUDAL MIN.=		127.	CAUDAL MAX.=		133.	APORTACION(HM3)= 0.354721
75	2		127.	122.	122.	122.	122.	127.	127.	127.	127.	262.	
			334.	334.	320.	312.	305.	305.	305.	305.	305.	305.	
			305.	305.	305.	305.	305.	305.	305.	305.			
	ALTURA MEDIA=		47.	CAUDAL MEDIO=		248.	CAUDAL MIN.=		122.	CAUDAL MAX.=		334.	APORTACION(HM3)= 0.600972
75	3		305.	305.	298.	298.	298.	396.	372.	334.	334.	334.	
			710.	665.	647.	594.	559.	534.	500.	484.	459.	459.	
			451.	443.	435.	427.	427.	419.	419.	411.	411.	568.	568.
	ALTURA MEDIA=		74.	CAUDAL MEDIO=		447.	CAUDAL MIN.=		298.	CAUDAL MAX.=		710.	APORTACION(HM3)= 1.198064
75	4		396.	396.	372.	372.	365.	365.	349.	349.	334.	327.	
			320.	312.	305.	262.	235.	214.	214.	214.	214.	214.	
			214.	214.	214.	208.	208.	208.	201.	201.	201.	195.	
	ALTURA MEDIA=		51.	CAUDAL MEDIO=		273.	CAUDAL MIN.=		195.	CAUDAL MAX.=		396.	APORTACION(HM3)= 0.708141
75	5		195.	195.	195.	195.	195.	201.	208.	208.	208.	208.	
			208.	195.	195.	195.	195.	195.	195.	195.	208.	208.	
			214.	214.	221.	228.	228.	228.	221.	221.	214.	208.	208.
	ALTURA MEDIA=		42.	CAUDAL MEDIO=		206.	CAUDAL MIN.=		195.	CAUDAL MAX.=		228.	APORTACION(HM3)= 0.552818
75	6		195.	188.	169.	169.	163.	163.	163.	163.	169.	169.	
			182.	176.	176.	188.	188.	182.	163.	151.	151.	139.	
			139.	127.	127.	127.	127.	127.	127.	127.	116.	110.	
	ALTURA MEDIA=		34.	CAUDAL MEDIO=		156.	CAUDAL MIN.=		110.	CAUDAL MAX.=		195.	APORTACION(HM3)= 0.403204
75	7		127.	127.	127.	127.	127.	133.	133.	133.	139.	139.	
			139.	145.	145.	145.	145.	145.	145.	139.	139.	139.	
			139.	133.	133.	122.	122.	110.	110.	110.	110.	110.	110.
	ALTURA MEDIA=		30.	CAUDAL MEDIO=		131.	CAUDAL MIN.=		110.	CAUDAL MAX.=		145.	APORTACION(HM3)= 0.350088
75	8		110.	110.	110.	110.	110.	110.	110.	110.	110.	110.	
			105.	105.	105.	105.	105.	105.	105.	110.	110.	110.	
			110.	105.	105.	105.	105.	105.	105.	105.	105.	105.	105.
	ALTURA MEDIA=		25.	CAUDAL MEDIO=		107.	CAUDAL MIN.=		105.	CAUDAL MAX.=		110.	APORTACION(HM3)= 0.287609
75	9		99.	99.	99.	99.	99.	99.	122.	122.	127.	127.	
			127.	127.	127.	127.	116.	116.	105.	105.	99.	99.	
			99.	105.	99.	99.	99.	94.	94.	89.	89.	89.	
	ALTURA MEDIA=		25.	CAUDAL MEDIO=		107.	CAUDAL MIN.=		89.	CAUDAL MAX.=		127.	APORTACION(HM3)= 0.276685
75	10		99.	99.	99.	99.	99.	99.	99.	99.	99.	99.	
			99.	99.	99.	99.	99.	99.	99.	99.	99.	99.	
			99.	99.	99.	99.	105.	110.	116.	122.	127.	133.	139.
	ALTURA MEDIA=		25.	CAUDAL MEDIO=		104.	CAUDAL MIN.=		99.	CAUDAL MAX.=		139.	APORTACION(HM3)= 0.279891

*** ANO INCOMPLETO ***

E-20 FUENTE MAYOR DE SIMAT

CAUCALES EXPRESADOS EN LITROS POR SEGUNDO

AÑO MES DIA	1	2	3	4	5	6	7	8	9	10	
	11	12	13	14	15	16	17	18	19	20	
	21	22	23	24	25	26	27	28	29	30	31
75 10	96.	96.	96.	96.	96.	96.	96.	96.	96.	96.	
	96.	96.	96.	96.	96.	96.	96.	96.	96.	96.	
	96.	96.	96.	96.	102.	107.	113.	118.	124.	130.	136.
ALTURA MEDIA= 25.	CAUDAL MEDIO=	101.	CAUDAL MIN.=	96.	CAUDAL MAX.=	136.	APORTACION(HM3)=	0.271004			
75 11	118.	118.	118.	118.	118.	118.	118.	118.	118.	118.	
	118.	118.	118.	118.	118.	118.	118.	118.	118.	118.	
	118.	118.	118.	118.	130.	179.	154.	130.	130.	130.	
ALTURA MEDIA= 29.	CAUDAL MEDIO=	123.	CAUDAL MIN.=	118.	CAUDAL MAX.=	179.	APORTACION(HM3)=	0.318922			
75 12	130.	130.	130.	142.	142.	154.	290.	464.	670.	775.	
	679.	660.	642.	642.	679.	756.	717.	679.	651.	642.	
	622.	623.	605.	587.	569.	551.	533.	516.	516.	481.	481.
ALTURA MEDIA= 80.	CAUDAL MEDIO=	512.	CAUDAL MIN.=	130.	CAUDAL MAX.=	775.	APORTACION(HM3)=	1.370631			
76 1	439.	439.	414.	414.	398.	398.	382.	382.	382.	366.	
	366.	366.	350.	320.	305.	290.	290.	290.	275.	275.	
	275.	275.	275.	275.	261.	261.	261.	261.	261.	261.	261.
ALTURA MEDIA= 58.	CAUDAL MEDIO=	325.	CAUDAL MIN.=	261.	CAUDAL MAX.=	439.	APORTACION(HM3)=	0.869568			
76 2	261.	261.	261.	261.	261.	261.	275.	275.	275.	268.	
	268.	268.	268.	268.	268.	268.	261.	261.	261.	261.	
	268.	268.	268.	268.	268.	268.	268.	268.	268.		
ALTURA MEDIA= 51.	CAUDAL MEDIO=	266.	CAUDAL MIN.=	261.	CAUDAL MAX.=	275.	APORTACION(HM3)=	0.666627			
76 3	268.	268.	268.	268.	268.	268.	261.	261.	261.	261.	
	261.	253.	253.	253.	253.	246.	246.	246.	246.	246.	
	239.	239.	239.	239.	239.	239.	239.	239.	226.	219.	205.
ALTURA MEDIA= 48.	CAUDAL MEDIO=	249.	CAUDAL MIN.=	205.	CAUDAL MAX.=	268.	APORTACION(HM3)=	0.667020			
76 4	205.	205.	205.	166.	166.	166.	166.	166.	166.	154.	
	154.	154.	154.	154.	154.	166.	166.	166.	166.	166.	
	160.	160.	160.	154.	154.	154.	154.	154.	154.	154.	
ALTURA MEDIA= 36.	CAUDAL MEDIO=	164.	CAUDAL MIN.=	154.	CAUDAL MAX.=	205.	APORTACION(HM3)=	0.425539			
76 5	297.	297.	290.	290.	282.	275.	268.	268.	261.	261.	
	261.	261.	261.	253.	246.	246.	246.	246.	232.	232.	
	219.	219.	212.	212.	212.	212.	212.	212.	212.	232.	232.
ALTURA MEDIA= 48.	CAUDAL MEDIO=	247.	CAUDAL MIN.=	212.	CAUDAL MAX.=	297.	APORTACION(HM3)=	0.661748			
76 6	232.	232.	226.	226.	219.	219.	212.	212.	205.	205.	
	199.	199.	192.	192.	192.	199.	199.	199.	199.	199.	
	199.	199.	199.	199.	199.	199.	199.	199.	199.	199.	
ALTURA MEDIA= 42.	CAUDAL MEDIO=	205.	CAUDAL MIN.=	192.	CAUDAL MAX.=	232.	APORTACION(HM3)=	0.530435			
76 7	199.	199.	192.	192.	185.	185.	185.	179.	179.	179.	
	173.	173.	173.	166.	166.	166.	160.	160.	160.	154.	
	154.	154.	148.	148.	148.	142.	142.	142.	142.	142.	142.
ALTURA MEDIA= 36.	CAUDAL MEDIO=	165.	CAUDAL MIN.=	142.	CAUDAL MAX.=	199.	APORTACION(HM3)=	0.442925			
76 8	142.	142.	142.	142.	142.	142.	136.	136.	136.	136.	
	136.	136.	136.	130.	130.	130.	130.	130.	130.	130.	
	130.	130.	130.	130.	130.	130.	130.	130.	130.	130.	130.
ALTURA MEDIA= 31.	CAUDAL MEDIO=	133.	CAUDAL MIN.=	130.	CAUDAL MAX.=	142.	APORTACION(HM3)=	0.357491			
76 9	130.	130.	124.	124.	124.	124.	124.	124.	124.	124.	
	124.	124.	124.	118.	118.	118.	118.	118.	118.	118.	
	118.	118.	118.	118.	118.	118.	118.	118.	118.	118.	
ALTURA MEDIA= 29.	CAUDAL MEDIO=	121.	CAUDAL MIN.=	118.	CAUDAL MAX.=	130.	APORTACION(HM3)=	0.314060			

APORTACION ANUAL= 6.895968(HM3) CAUDAL MEDIO ANUAL= 219.LITROS-SEG

E-21 RIO BULLENS-VEDAT

CAUDALES EXPRESADOS EN LITROS POR SEGUNDO

AÑO MES DIA	1	2	3	4	5	6	7	8	9	10	
	11	12	13	14	15	16	17	18	19	20	
	21	22	23	24	25	26	27	28	29	30	31
73 10	1832.	1894.	1894.	2085.	2217.	1711.	1372.	1319.	1267.	1117.	
	1319.	1319.	1372.	1372.	1426.	1426.	1372.	1481.	0.	1117.	
	3660.	3248.	2422.	1957.	1894.	1957.	1957.	1957.	1771.	1711.	1652.
ALTURA MEDIA=	52.	CAUDAL MEDIO=	1713.	CAUDAL MIN.=	0.	CAUDAL MAX.=	3660.	APORTACION(HM3)=	4.587555		
73 11	1594.	1537.	1594.	1594.	1711.	1711.	2636.	2636.	2020.	2020.	
	1894.	2859.	2285.	1594.	1537.	1771.	1594.	1594.	1652.	1537.	
	1481.	1426.	1372.	1319.	1319.	1319.	1481.	1957.	1957.	1771.	
ALTURA MEDIA=	54.	CAUDAL MEDIO=	1759.	CAUDAL MIN.=	1319.	CAUDAL MAX.=	2859.	APORTACION(HM3)=	4.559869		
73 12	1652.	1537.	0.	0.	5535.	4742.	3660.	3575.	3492.	3575.	
	3410.	3248.	3089.	2935.	2859.	2859.	2784.	2709.	2709.	2636.	
	2636.	2636.	2636.	2784.	2935.	3089.	3089.	4275.	7767.	9014.	9014.
ALTURA MEDIA=	73.	CAUDAL MEDIO=	3446.	CAUDAL MIN.=	0.	CAUDAL MAX.=	9014.	APORTACION(HM3)=	9.234748		

*** AÑO INCOMPLETO ***

E-21 RIO BULLENS-VEDAT

CAUDALES EXPRESADOS EN LITROS POR SEGUNDO

AÑO	MES	DIA	1	2	3	4	5	6	7	8	9	10	
			11	12	13	14	15	16	17	18	19	20	
			21	22	23	24	25	26	27	28	29	30	31
74	1		2217.	1166.	1957.	1771.	1771.	1957.	2085.	2085.	1652.	1537.	
			1832.	2020.	1537.	1711.	1711.	1481.	1652.	1771.	1771.	1771.	
			1652.	1832.	1652.	1594.	1537.	1537.	1537.	1481.	1537.	1832.	1894.
	ALTURA MEDIA=		53.	CAUDAL MEDIO=		1727.	CAUDAL MIN.=		1166.	CAUDAL MAX.=		2217.	APORTACION(HM3)= 4.626153
74	2		1894.	1894.	1771.	1771.	1894.	1894.	2020.	2020.	2085.	2151.	
			2217.	2085.	1957.	2859.	3328.	2085.	2422.	2859.	3089.	4459.	
			4459.	4552.	4552.	3918.	3575.	2493.	2493.	2085.			
	ALTURA MEDIA=		67.	CAUDAL MEDIO=		2674.	CAUDAL MIN.=		1771.	CAUDAL MAX.=		4552.	APORTACION(HM3)= 6.469692
74	3		2020.	1894.	1771.	1771.	1652.	1537.	1537.	1652.	1426.	1426.	
			1537.	1372.	1537.	1594.	1372.	1481.	1537.	1711.	1832.	2636.	
			2353.	2353.	1771.	1771.	1652.	1537.	1894.	3248.	800.	2784.	2709.
	ALTURA MEDIA=		54.	CAUDAL MEDIO=		1812.	CAUDAL MIN.=		800.	CAUDAL MAX.=		3248.	APORTACION(HM3)= 4.853266
74	4		2151.	2151.	2020.	1957.	1957.	1771.	1771.	1894.	0.	0.	
			0.	0.	0.	0.	0.	2217.	1711.	1832.	2151.	1711.	
			1711.	1594.	1537.	1537.	1711.	2085.	2285.	2151.	2020.	2020.	
	ALTURA MEDIA=		43.	CAUDAL MEDIO=		1465.	CAUDAL MIN.=		0.	CAUDAL MAX.=		2285.	APORTACION(HM3)= 3.796780
74	5		1894.	1957.	2151.	2493.	2353.	1832.	1957.	1957.	2217.	1771.	
			1832.	1832.	1771.	1957.	1537.	1537.	1537.	1537.	1537.	1711.	
			1711.	2353.	2422.	0.	0.	1957.	1957.	1894.	1537.	1537.	1537.
	ALTURA MEDIA=		52.	CAUDAL MEDIO=		1751.	CAUDAL MIN.=		0.	CAUDAL MAX.=		2493.	APORTACION(HM3)= 4.689343
74	6		1537.	975.	2085.	1652.	1021.	1117.	1372.	1372.	1372.	1372.	
			1372.	1372.	1372.	1372.	1372.	1372.	1372.	0.	1537.	1537.	
			1832.	1711.	1711.	1537.	1537.	1537.	1537.	1426.	1537.	1537.	
	ALTURA MEDIA=		47.	CAUDAL MEDIO=		1415.	CAUDAL MIN.=		0.	CAUDAL MAX.=		2085.	APORTACION(HM3)= 3.668580
74	7		1711.	1711.	1957.	1957.	1537.	1537.	1426.	1267.	1267.	1216.	
			1319.	1652.	1711.	2151.	2709.	2784.	2784.	2709.	2353.	2353.	
			1771.	1594.	1594.	1537.	1537.	1832.	1894.	1537.	1537.	1771.	1771.
	ALTURA MEDIA=		54.	CAUDAL MEDIO=		1822.	CAUDAL MIN.=		1216.	CAUDAL MAX.=		2784.	APORTACION(HM3)= 4.880602
74	8		1771.	2020.	1832.	1426.	1537.	1652.	1652.	1711.	1771.	1771.	
			0.	1957.	1957.	1537.	1537.	1711.	1711.	1771.	0.	0.	
			0.	1832.	1711.	1711.	1711.	1832.	1711.	1711.	1537.	1537.	1594.
	ALTURA MEDIA=		46.	CAUDAL MEDIO=		1491.	CAUDAL MIN.=		0.	CAUDAL MAX.=		2020.	APORTACION(HM3)= 3.992975
74	9		1771.	1771.	1894.	1894.	1832.	1832.	1771.	1832.	1894.	2217.	
			2217.	1957.	1832.	1832.	1832.	1711.	1711.	1832.	1832.	1832.	
			2859.	2709.	2636.	2636.	2422.	2353.	2636.	2636.	2636.	2493.	
	ALTURA MEDIA=		59.	CAUDAL MEDIO=		2110.	CAUDAL MIN.=		1711.	CAUDAL MAX.=		2859.	APORTACION(HM3)= 5.470268
74	10		1957.	1957.	2020.	1957.	1957.	3089.	3089.	3248.	3410.	2709.	
			2709.	2709.	2709.	2709.	2784.	2784.	2784.	2784.	2784.	2784.	
			3248.	3089.	2859.	2859.	2859.	2859.	2859.	3660.	3660.	3660.	3660.
	ALTURA MEDIA=		70.	CAUDAL MEDIO=		2845.	CAUDAL MIN.=		1957.	CAUDAL MAX.=		3660.	APORTACION(HM3)= 7.620453
74	11		2859.	3011.	3011.	3089.	3660.	4552.	2859.	2709.	2709.	2859.	
			3011.	2859.	2859.	2935.	2935.	2784.	2784.	2784.	2709.	2784.	
			2709.	2859.	3168.	3248.	3328.	3410.	3089.	2709.	2493.	2564.	
	ALTURA MEDIA=		71.	CAUDAL MEDIO=		2978.	CAUDAL MIN.=		2493.	CAUDAL MAX.=		4552.	APORTACION(HM3)= 7.718774
74	12		2564.	2422.	2493.	2636.	2353.	2285.	2422.	2493.	2285.	2353.	
			2353.	2493.	2353.	2353.	2285.	2285.	1957.	1957.	2085.	2020.	
			2020.	2085.	1894.	1957.	2020.	1894.	1537.	1711.	1537.	1537.	1594.
	ALTURA MEDIA=		60.	CAUDAL MEDIO=		2137.	CAUDAL MIN.=		1537.	CAUDAL MAX.=		2636.	APORTACION(HM3)= 5.722513

APORTACION ANUAL= 63.509399(HM3) CAUDAL MEDIO ANUAL= 2014.LITROS-SEG

E-21 RIO BULLENS-VEDAT

CAUDALES EXPRESADOS EN LITROS POR SEGUNDO

ANO	MES	DIA	1	2	3	4	5	6	7	8	9	10	
			11	12	13	14	15	16	17	18	19	20	
			21	22	23	24	25	26	27	28	29	30	31
75	1		2151.	2285.	2151.	2151.	2217.	2151.	2085.	2020.	2151.	2151.	
			2285.	2353.	2151.	2217.	2422.	2422.	2422.	2353.	2353.	2353.	
			2353.	2353.	2217.	2151.	2217.	1832.	1832.	1832.	1894.	1894.	1894.
	ALTURA MEDIA=		60.	CAUDAL MEDIO=		2171.	CAUDAL MIN.=		1832.	CAUDAL MAX.=		2422.	APORTACION(HM3)= 5.815582
75	2		1957.	1957.	1957.	1957.	2151.	2151.	1957.	2020.	2020.	2085.	
			2151.	2151.	2217.	2217.	2285.	2285.	2353.	2353.	2353.	2353.	
			2353.	2353.	2353.	2151.	2493.	2493.	2422.	2422.			
	ALTURA MEDIA=		61.	CAUDAL MEDIO=		2213.	CAUDAL MIN.=		1957.	CAUDAL MAX.=		2493.	APORTACION(HM3)= 5.353876
75	3		2422.	2493.	2353.	2422.	2709.	2935.	3089.	3168.	3248.	3248.	
			3248.	3328.	3328.	3168.	2859.	2636.	3492.	3328.	3328.	3328.	
			3248.	3248.	3248.	3248.	3089.	2859.	2859.	2859.	2859.	2784.	2784.
	ALTURA MEDIA=		72.	CAUDAL MEDIO=		3007.	CAUDAL MIN.=		2353.	CAUDAL MAX.=		3492.	APORTACION(HM3)= 8.053541
75	4		2784.	2784.	2784.	2709.	2709.	2709.	2709.	2709.	2564.	2709.	
			2422.	2422.	2217.	2151.	2020.	2020.	2493.	2493.	2353.	2353.	
			2285.	2285.	2217.	2151.	2151.	2285.	2422.	2353.	2353.	2353.	
	ALTURA MEDIA=		64.	CAUDAL MEDIO=		2432.	CAUDAL MIN.=		2020.	CAUDAL MAX.=		2784.	APORTACION(HM3)= 6.304628
75	5		2353.	2353.	2151.	2151.	2285.	2353.	2353.	2353.	2217.	1166.	
			1537.	1652.	1652.	1832.	1832.	1894.	1957.	1957.	2085.	2085.	
			2085.	2020.	2020.	2020.	2020.	2020.	2020.	1957.	1894.	2020.	2020.
	ALTURA MEDIA=		58.	CAUDAL MEDIO=		2010.	CAUDAL MIN.=		1166.	CAUDAL MAX.=		2353.	APORTACION(HM3)= 5.383869
75	6		2020.	2020.	1894.	1894.	1426.	1267.	1372.	1426.	2085.	2020.	
			2020.	2020.	1957.	1957.	1957.	1652.	1652.	1832.	1537.	1711.	
			1652.	1537.	1537.	1481.	1481.	1372.	1216.	1267.	1267.	1267.	
	ALTURA MEDIA=		52.	CAUDAL MEDIO=		1660.	CAUDAL MIN.=		1216.	CAUDAL MAX.=		2085.	APORTACION(HM3)= 4.302576
75	7		886.	1021.	1021.	930.	800.	719.	800.	975.	930.	930.	
			886.	800.	800.	759.	759.	800.	719.	605.	605.	680.	
			680.	605.	605.	605.	605.	605.	605.	605.	605.	605.	605.
	ALTURA MEDIA=		34.	CAUDAL MEDIO=		747.	CAUDAL MIN.=		605.	CAUDAL MAX.=		1021.	APORTACION(HM3)= 2.000291
75	8		642.	642.	680.	605.	605.	605.	605.	886.	886.	886.	
			642.	759.	930.	800.	800.	800.	930.	800.	842.	842.	
			1166.	1537.	1537.	1537.	1832.	1832.	1711.	1711.	1537.	1537.	1537.
	ALTURA MEDIA=		40.	CAUDAL MEDIO=		1054.	CAUDAL MIN.=		605.	CAUDAL MAX.=		1832.	APORTACION(HM3)= 2.821943
75	9		605.	292.	242.	292.	292.	219.	242.	404.	404.	404.	
			374.	467.	242.	534.	534.	242.	435.	435.	374.	605.	
			605.	346.	266.	2151.	2217.	2085.	2085.	2020.	2020.	2020.	
	ALTURA MEDIA=		31.	CAUDAL MEDIO=		782.	CAUDAL MIN.=		219.	CAUDAL MAX.=		2217.	APORTACION(HM3)= 2.026048

E-21 RIO BULLENS-VEDAT

CAUDALES EXPRESADOS EN LITROS POR SEGUNDO

AÑO MES DIA	1	2	3	4	5	6	7	8	9	10	
	11	12	13	14	15	16	17	18	19	20	
	21	22	23	24	25	26	27	28	29	30	31
75 10	1419.	1012.	1012.	1060.	1419.	1530.	1419.	1419.	1530.	1530.	
	2215.	2353.	2215.	2082.	1530.	1530.	1419.	1419.	1419.	1364.	
	1012.	1012.	1259.	1259.	1419.	1530.	1530.	1530.	1530.	1530.	1530.
ALTURA MEDIA= 49.	CAUDAL MEDIO= 1485.	CAUDAL MIN.= 1012.	CAUDAL MAX.= 2353.	APORTACION(HM3)= 3.977858							
75 11	1530.	1530.	1530.	1530.	1588.	1588.	1646.	1646.	1705.	1827.	
	1530.	1705.	2215.	1588.	1766.	1953.	2017.	2353.	3098.	3098.	
	3098.	2864.	2639.	2639.	1530.	1474.	1766.	1530.	1530.	1419.	
ALTURA MEDIA= 56.	CAUDAL MEDIO= 1931.	CAUDAL MIN.= 1419.	CAUDAL MAX.= 3098.	APORTACION(HM3)= 5.005428							
75 12	710.	710.	1259.	1827.	2494.	2148.	1530.	2148.	2864.	2148.	
	1157.	1259.	1530.	1364.	1364.	1419.	1474.	1474.	1012.	921.	
	1012.	1012.	1012.	1207.	2148.	1827.	1827.	1530.	1530.	1530.	1766.
ALTURA MEDIA= 49.	CAUDAL MEDIO= 1523.	CAUDAL MIN.= 710.	CAUDAL MAX.= 2864.	APORTACION(HM3)= 4.079567							
76 1	2082.	2148.	2148.	1827.	1827.	1827.	1705.	1530.	1530.	1646.	
	1530.	1705.	1530.	1419.	1705.	1530.	1530.	1646.	1646.	1530.	
	1530.	1530.	1530.	1530.	1530.	1766.	1705.	1705.	1705.	1705.	1953.
ALTURA MEDIA= 53.	CAUDAL MEDIO= 1685.	CAUDAL MIN.= 1419.	CAUDAL MAX.= 2148.	APORTACION(HM3)= 4.513277							
76 2	1953.	1953.	1953.	2017.	2017.	2017.	2082.	2148.	2148.	2017.	
	1705.	1588.	1588.	1530.	1705.	1827.	1827.	1530.	1705.	1705.	
	1530.	1419.	1259.	1259.	1259.	1108.	1012.	966.	966.		
ALTURA MEDIA= 52.	CAUDAL MEDIO= 1648.	CAUDAL MIN.= 966.	CAUDAL MAX.= 2148.	APORTACION(HM3)= 4.129275							
76 3	966.	966.	966.	966.	966.	1012.	966.	1259.	1827.	1953.	
	2941.	2639.	2082.	1530.	1530.	1530.	1705.	1705.	1530.	1530.	
	1646.	1588.	1588.	1157.	1012.	1012.	921.	921.	921.	921.	921.
ALTURA MEDIA= 47.	CAUDAL MEDIO= 1393.	CAUDAL MIN.= 921.	CAUDAL MAX.= 2941.	APORTACION(HM3)= 3.730597							
76 4	966.	1157.	1530.	1530.	1419.	1419.	1012.	1060.	1157.	1530.	
	1530.	1530.	1530.	1419.	1827.	2148.	2353.	2423.	2639.	2639.	
	2148.	2423.	1530.	1474.	1474.	1530.	1530.	1530.	1530.	1705.	
ALTURA MEDIA= 52.	CAUDAL MEDIO= 1657.	CAUDAL MIN.= 966.	CAUDAL MAX.= 2639.	APORTACION(HM3)= 4.293761							
76 5	1530.	1419.	1705.	1705.	1705.	1827.	1827.	2148.	2148.	1705.	
	1827.	1311.	1311.	921.	921.	921.	921.	883.	883.	791.	
	791.	791.	791.	791.	791.	596.	791.	596.	710.	596.	596.
ALTURA MEDIA= 42.	CAUDAL MEDIO= 1166.	CAUDAL MIN.= 596.	CAUDAL MAX.= 2148.	APORTACION(HM3)= 3.123691							
76 6	877.	791.	710.	1311.	1259.	1157.	1108.	1108.	1060.	1060.	
	1012.	1012.	1012.	1012.	596.	492.	596.	791.	883.	750.	
	750.	750.	791.	750.	750.	750.	877.	750.	710.	1060.	
ALTURA MEDIA= 37.	CAUDAL MEDIO= 883.	CAUDAL MIN.= 492.	CAUDAL MAX.= 1311.	APORTACION(HM3)= 2.288362							
76 7	877.	877.	833.	791.	833.	791.	791.	791.	791.	833.	
	833.	833.	1157.	1157.	1060.	1012.	1108.	1530.	1530.	1474.	
	1364.	1419.	1474.	1474.	1419.	1157.	1012.	1060.	1012.	966.	966.
ALTURA MEDIA= 41.	CAUDAL MEDIO= 1072.	CAUDAL MIN.= 791.	CAUDAL MAX.= 1530.	APORTACION(HM3)= 2.870898							
76 8	1060.	1012.	1259.	1530.	1364.	1012.	877.	1060.	1530.	1474.	
	1588.	1364.	1108.	1530.	1827.	1953.	1157.	1157.	1474.	1705.	
	1530.	1530.	1889.	2148.	1953.	1827.	2353.	2494.	2423.	3591.	4028.
ALTURA MEDIA= 52.	CAUDAL MEDIO= 1703.	CAUDAL MIN.= 877.	CAUDAL MAX.= 4028.	APORTACION(HM3)= 4.562554							
76 9	2148.	2566.	2864.	2423.	2148.	2215.	2639.	2494.	2353.	3098.	
	3258.	2941.	3177.	2864.	2494.	2639.	2148.	2215.	2353.	2423.	
	3098.	2566.	2353.	2639.	2768.	2148.	2148.	2215.	2423.	2353.	
ALTURA MEDIA= 66.	CAUDAL MEDIO= 2540.	CAUDAL MIN.= 2148.	CAUDAL MAX.= 3258.	APORTACION(HM3)= 6.583140							

APORTACION ANUAL= 49.158407(HM3) CAUDAL MEDIO ANUAL= 1559.LITROS-SEG

E-23 RIO BARRANQUET

CAUDALES EXPRESADOS EN LITROS POR SEGUNDO

AÑO	MES	DIA	1	2	3	4	5	6	7	8	9	10	
			11	12	13	14	15	16	17	18	19	20	
			21	22	23	24	25	26	27	28	29	30	31
74	1		1264.	902.	715.	364.	281.	215.	215.	187.	200.	300.	
			498.	563.	674.	530.	413.	341.	320.	281.	300.	281.	
			281.	281.	281.	281.	281.	263.	263.	246.	246.	246.	230.
		ALTURA MEDIA=	27.	CAUDAL MEDIO=	379.	CAUDAL MIN.=	187.	CAUDAL MAX.=	1264.	APORTACION(HM3)=	1.014049		
74	2		230.	230.	230.	230.	175.	200.	230.	187.	187.	187.	
			187.	187.	215.	263.	281.	341.	530.	852.	852.	0.	
			0.	0.	0.	0.	0.	0.	2641.	1747.			
		ALTURA MEDIA=	20.	CAUDAL MEDIO=	364.	CAUDAL MIN.=	0.	CAUDAL MAX.=	2641.	APORTACION(HM3)=	0.879450		
74	3		1196.	674.	563.	440.	246.	200.	175.	175.	175.	175.	
			187.	187.	187.	175.	163.	200.	281.	341.	563.	1131.	
			0.	2511.	2045.	1335.	758.	635.	440.	320.	1011.	0.	0.
		ALTURA MEDIA=	27.	CAUDAL MEDIO=	532.	CAUDAL MIN.=	0.	CAUDAL MAX.=	2511.	APORTACION(HM3)=	1.424357		
74	4		0.	1941.	1335.	804.	341.	200.	200.	200.	281.	804.	
			1571.	902.	758.	598.	530.	530.	635.	598.	388.	341.	
			300.	300.	281.	215.	200.	300.	498.	635.	715.	635.	
		ALTURA MEDIA=	32.	CAUDAL MEDIO=	568.	CAUDAL MIN.=	0.	CAUDAL MAX.=	1941.	APORTACION(HM3)=	1.471731		
74	5		498.	341.	364.	281.	187.	187.	187.	187.	187.	187.	
			187.	187.	175.	114.	91.	122.	200.	200.	200.	187.	
			187.	281.	413.	530.	563.	674.	758.	758.	758.	758.	758.
		ALTURA MEDIA=	24.	CAUDAL MEDIO=	345.	CAUDAL MIN.=	91.	CAUDAL MAX.=	758.	APORTACION(HM3)=	0.925195		
74	6		715.	635.	715.	674.	674.	674.	674.	598.	563.	563.	
			598.	364.	364.	364.	440.	468.	341.	364.	440.	498.	
			498.	498.	440.	413.	440.	440.	498.	498.	498.	498.	
		ALTURA MEDIA=	33.	CAUDAL MEDIO=	515.	CAUDAL MIN.=	341.	CAUDAL MAX.=	715.	APORTACION(HM3)=	1.334479		
74	7		300.	341.	341.	364.	364.	413.	364.	364.	341.	364.	
			300.	341.	468.	563.	563.	674.	715.	758.	955.	955.	
			758.	674.	498.	364.	388.	388.	388.	388.	388.	388.	440.
		ALTURA MEDIA=	32.	CAUDAL MEDIO=	481.	CAUDAL MIN.=	300.	CAUDAL MAX.=	955.	APORTACION(HM3)=	1.288150		
74	8		563.	563.	563.	498.	498.	563.	468.	498.	498.	498.	
			498.	498.	468.	468.	468.	468.	498.	563.	563.	804.	
			1131.	1335.	1747.	1747.	1747.	1264.	852.	715.	1011.	1196.	1488.
		ALTURA MEDIA=	39.	CAUDAL MEDIO=	798.	CAUDAL MIN.=	468.	CAUDAL MAX.=	1747.	APORTACION(HM3)=	2.137409		
74	9		1011.	758.	758.	758.	758.	758.	674.	674.	758.	758.	
			758.	758.	758.	758.	674.	674.	715.	902.	1070.	715.	
			758.	804.	804.	758.	758.	758.	852.	902.	1571.	1571.	
		ALTURA MEDIA=	41.	CAUDAL MEDIO=	833.	CAUDAL MIN.=	674.	CAUDAL MAX.=	1571.	APORTACION(HM3)=	2.158563		
74	10		1571.	2386.	758.	804.	955.	955.	955.	1131.	1070.	1196.	
			1196.	1410.	1842.	2045.	2045.	2045.	2045.	2386.	1571.	1196.	
			758.	804.	1011.	1011.	1011.	1011.	1335.	2267.	2267.	1941.	1747.
		ALTURA MEDIA=	50.	CAUDAL MEDIO=	1443.	CAUDAL MIN.=	758.	CAUDAL MAX.=	2386.	APORTACION(HM3)=	3.864055		
74	11		1488.	1196.	1011.	902.	1131.	1196.	904.	674.	635.	563.	
			563.	563.	563.	563.	563.	563.	563.	563.	563.	498.	
			413.	413.	413.	530.	563.	563.	440.	413.	388.	364.	
		ALTURA MEDIA=	36.	CAUDAL MEDIO=	655.	CAUDAL MIN.=	364.	CAUDAL MAX.=	1488.	APORTACION(HM3)=	1.698796		
74	12		215.	215.	215.	215.	215.	215.	300.	300.	263.	281.	
			281.	341.	341.	230.	230.	230.	230.	300.	300.	300.	
			263.	175.	175.	175.	175.	175.	175.	175.	163.	163.	163.
		ALTURA MEDIA=	21.	CAUDAL MEDIO=	232.	CAUDAL MIN.=	163.	CAUDAL MAX.=	341.	APORTACION(HM3)=	0.620708		

APORTACION ANUAL= 18.816943(HM3) CAUDAL MEDIO ANUAL= 597.LITROS-SEG

E-23 RIO BARRANQUET

CAUDALES EXPRESADOS EN LITROS POR SEGUNDO

AÑO	MES	DIA	1	2	3	4	5	6	7	8	9	10	
			11	12	13	14	15	16	17	18	19	20	
			21	22	23	24	25	26	27	28	29	30	31
75	1		215.	215.	215.	215.	215.	200.	187.	131.	141.	215.	
			215.	215.	175.	246.	246.	246.	246.	246.	0.	0.	
			0.	0.	246.	187.	187.	187.	152.	152.	152.	152.	152.
	ALTURA MEDIA=		16.	CAUDAL MEDIO=		172.	CAUDAL MIN.=		0.	CAUDAL MAX.=		246.	APORTACION(HM3)=	0.461827
75	2		152.	152.	106.	106.	106.	106.	106.	106.	106.	106.	
			106.	364.	364.	341.	341.	341.	320.	320.	320.	320.	
			320.	200.	200.	187.	114.	114.	106.	106.			
	ALTURA MEDIA=		17.	CAUDAL MEDIO=		201.	CAUDAL MIN.=		106.	CAUDAL MAX.=		364.	APORTACION(HM3)=	0.486434
75	3		106.	106.	131.	152.	413.	1011.	902.	715.	674.	635.	
			758.	804.	852.	852.	4732.	2919.	3067.	2267.	2511.	2641.	
			1657.	1657.	1131.	804.	902.	902.	902.	902.	1011.	1011.	1011.
	ALTURA MEDIA=		43.	CAUDAL MEDIO=		1230.	CAUDAL MIN.=		106.	CAUDAL MAX.=		4732.	APORTACION(HM3)=	3.294849
75	4		1011.	804.	758.	852.	852.	852.	804.	758.	758.	804.	
			758.	563.	413.	300.	263.	263.	246.	440.	498.	563.	
			563.	635.	715.	635.	530.	530.	530.	563.	563.	598.	
	ALTURA MEDIA=		36.	CAUDAL MEDIO=		614.	CAUDAL MIN.=		246.	CAUDAL MAX.=		1011.	APORTACION(HM3)=	1.591232
75	5		498.	468.	388.	413.	440.	440.	468.	468.	498.	674.	
			852.	852.	852.	758.	715.	804.	804.	715.	715.	715.	
			715.	758.	852.	902.	902.	852.	758.	715.	715.	674.	715.
	ALTURA MEDIA=		38.	CAUDAL MEDIO=		680.	CAUDAL MIN.=		388.	CAUDAL MAX.=		902.	APORTACION(HM3)=	1.822470
75	6		715.	715.	758.	715.	804.	635.	635.	635.	674.	1335.	
			2777.	955.	852.	715.	715.	674.	598.	530.	440.	413.	
			364.	388.	468.	468.	758.	758.	852.	804.	635.	598.	
	ALTURA MEDIA=		38.	CAUDAL MEDIO=		746.	CAUDAL MIN.=		364.	CAUDAL MAX.=		2777.	APORTACION(HM3)=	1.933680
75	7		300.	230.	230.	230.	246.	440.	440.	440.	440.	440.	
			413.	300.	215.	246.	263.	300.	341.	300.	498.	468.	
			440.	281.	246.	263.	388.	364.	300.	263.	263.	215.	215.
	ALTURA MEDIA=		26.	CAUDAL MEDIO=		323.	CAUDAL MIN.=		215.	CAUDAL MAX.=		498.	APORTACION(HM3)=	0.865005
75	8		215.	215.	246.	388.	388.	388.	440.	468.	440.	413.	
			388.	388.	468.	530.	530.	498.	440.	341.	364.	341.	
			388.	389.	393.	200.	200.	200.	200.	388.	388.	388.	300.
	ALTURA MEDIA=		27.	CAUDAL MEDIO=		365.	CAUDAL MIN.=		200.	CAUDAL MAX.=		530.	APORTACION(HM3)=	0.977650
75	9		300.	300.	300.	300.	388.	388.	388.	413.	413.	440.	
			413.	386.	388.	300.	300.	300.	300.	300.	300.	263.	
			263.	281.	246.	281.	320.	388.	413.	300.	388.	308.	
	ALTURA MEDIA=		27.	CAUDAL MEDIO=		338.	CAUDAL MIN.=		246.	CAUDAL MAX.=		440.	APORTACION(HM3)=	0.876447

E-23 RIO BARRANQUET

CAUDALES EXPRESADOS EN LITROS POR SEGUNDO

AÑO	MES	DIA	1	2	3	4	5	6	7	8	9	10	
			11	12	13	14	15	16	17	18	19	20	
			21	22	23	24	25	26	27	28	29	30	31
75	10		332.	313.	313.	295.	313.	332.	435.	435.	504.	690.	
			278.	278.	0.	0.	0.	0.	0.	690.	554.	278.	
			278.	295.	295.	295.	295.	332.	606.	371.	278.	278.	295.
	ALTURA MEDIA=		18.	CAUDAL MEDIO=		312.	CAUDAL MIN.=		0.	CAUDAL MAX.=		690.	APORTACION(HM3)= 0.834384
75	11		313.	332.	413.	413.	413.	332.	332.	332.	332.	332.	
			332.	1126.	719.	690.	690.	944.	1737.	2269.	1787.	1787.	
			1413.	1413.	1413.	1413.	1413.	1413.	1413.	1737.	1457.	1051.	
	ALTURA MEDIA=		41.	CAUDAL MEDIO=		992.	CAUDAL MIN.=		313.	CAUDAL MAX.=		2269.	APORTACION(HM3)= 2.570778
75	12		909.	876.	1088.	1501.	1501.	2566.	3085.	3294.	3438.	3585.	
			3736.	3736.	3365.	3294.	3736.	4209.	4048.	3968.	3660.	3365.	
			3085.	2819.	2628.	2445.	2385.	2269.	2212.	1993.	1837.	1737.	1737.
	ALTURA MEDIA=		78.	CAUDAL MEDIO=		2713.	CAUDAL MIN.=		876.	CAUDAL MAX.=		4209.	APORTACION(HM3)= 7.266693
76	1		3438.	3154.	1787.	1688.	1640.	1501.	1369.	1369.	1369.	1285.	
			909.	633.	504.	457.	457.	457.	504.	504.	480.	435.	
			392.	435.	480.	351.	371.	504.	480.	504.	690.	690.	749.
	ALTURA MEDIA=		40.	CAUDAL MEDIO=		954.	CAUDAL MIN.=		351.	CAUDAL MAX.=		3438.	APORTACION(HM3)= 2.556516
76	2		719.	719.	719.	719.	780.	780.	780.	780.	780.	780.	
			2269.	1737.	1285.	1088.	979.	876.	909.	811.	719.	690.	
			661.	661.	580.	554.	554.	554.	554.	529.	504.		
	ALTURA MEDIA=		39.	CAUDAL MEDIO=		830.	CAUDAL MIN.=		504.	CAUDAL MAX.=		2269.	APORTACION(HM3)= 2.079308
76	3		529.	554.	529.	529.	554.	554.	554.	554.	554.	554.	
			554.	1640.	1327.	1014.	811.	690.	529.	554.	554.	529.	
			606.	633.	780.	580.	606.	606.	606.	606.	554.	504.	504.
	ALTURA MEDIA=		33.	CAUDAL MEDIO=		653.	CAUDAL MIN.=		504.	CAUDAL MAX.=		1640.	APORTACION(HM3)= 1.749517
76	4		554.	633.	633.	633.	661.	690.	690.	749.	780.	780.	
			780.	780.	1244.	1088.	1088.	1088.	1088.	1088.	1088.	1088.	
			1088.	1501.	1244.	1088.	909.	780.	719.	690.	661.	719.	
	ALTURA MEDIA=		41.	CAUDAL MEDIO=		887.	CAUDAL MIN.=		554.	CAUDAL MAX.=		1501.	APORTACION(HM3)= 2.299988
76	5		719.	719.	719.	1413.	909.	690.	719.	332.	480.	413.	
			214.	229.	200.	186.	186.	229.	278.	313.	278.	278.	
			278.	278.	261.	214.	172.	200.	214.	200.	200.	229.	229.
	ALTURA MEDIA=		21.	CAUDAL MEDIO=		386.	CAUDAL MIN.=		172.	CAUDAL MAX.=		1413.	APORTACION(HM3)= 1.034706
76	6		313.	332.	392.	580.	580.	580.	580.	580.	876.	1051.	
			843.	554.	554.	457.	229.	172.	172.	186.	186.	186.	
			200.	200.	200.	200.	278.	435.	435.	435.	690.	690.	
	ALTURA MEDIA=		24.	CAUDAL MEDIO=		439.	CAUDAL MIN.=		172.	CAUDAL MAX.=		1051.	APORTACION(HM3)= 1.137018
76	7		554.	554.	529.	554.	580.	606.	554.	554.	606.	606.	
			690.	719.	633.	633.	633.	633.	633.	554.	554.	554.	
			554.	554.	554.	554.	580.	606.	690.	690.	719.	780.	780.
	ALTURA MEDIA=		32.	CAUDAL MEDIO=		613.	CAUDAL MIN.=		529.	CAUDAL MAX.=		780.	APORTACION(HM3)= 1.640829
76	8		606.	606.	606.	606.	580.	554.	633.	690.	811.	719.	
			690.	606.	457.	457.	529.	529.	719.	690.	749.	843.	
			944.	979.	979.	1014.	1014.	1014.	979.	944.	843.	843.	876.
	ALTURA MEDIA=		36.	CAUDAL MEDIO=		745.	CAUDAL MIN.=		457.	CAUDAL MAX.=		1014.	APORTACION(HM3)= 1.996442
76	9		392.	435.	457.	504.	580.	480.	457.	457.	554.	371.	
			435.	480.	504.	480.	457.	435.	435.	392.	332.	295.	
			351.	392.	435.	480.	504.	504.	554.	661.	690.	690.	
	ALTURA MEDIA=		26.	CAUDAL MEDIO=		473.	CAUDAL MIN.=		295.	CAUDAL MAX.=		690.	APORTACION(HM3)= 1.226307

APORTACION ANUAL= 26.392486(HM3) CAUDAL MEDIO ANUAL= 837.LITROS-SEG

E-22 RIO RACONS-REGALACHO

CAUDALES EXPRESADOS EN LITROS POR SEGUNDO

AÑO MES DIA	1	2	3	4	5	6	7	8	9	10	
	11	12	13	14	15	16	17	18	19	20	
	21	22	23	24	25	26	27	28	29	30	31
73 12	1821.	1884.	236.	236.	236.	236.	3169.	2361.	2289.	2587.	
	3442.	2148.	1642.	1318.	1700.	2289.	1221.	1221.	1421.	2587.	
	2013.	1700.	2013.	2666.	2435.	2995.	3633.	4034.	5159.	5159.	5159.

ALTURA MEDIA= 45. CAUDAL MEDIO= 2291. CAUDAL MIN.= 236. CAUDAL MAX.= 5159. APORTACION(HM3)= 6.135173

*** AÑO INCOMPLETO ***

E-22 RIO RACONS-REGALACHO

CAUDALES EXPRESADOS EN LITROS POR SEGUNDO

AÑO	MES	DIA	1	2	3	4	5	6	7	8	9	10	
			11	12	13	14	15	16	17	18	19	20	
			21	22	23	24	25	26	27	28	29	30	31
74	1		5159.	5159.	5159.	4802.	3830.	3081.	2910.	2746.	2510.	2148.	
			1948.	1700.	1529.	1318.	1318.	1318.	1269.	1128.	1128.	997.	
			1221.	1221.	1128.	1128.	1083.	1083.	1039.	1039.	956.	1369.	1173.
		ALTURA MEDIA=	43.	CAUDAL MEDIO=	2052.	CAUDAL MIN.=	956.	CAUDAL MAX.=	5159.	APORTACION(HM3)=	5.494742		
74	2		1318.	1269.	1221.	997.	916.	1039.	1269.	916.	997.	997.	
			997.	956.	1221.	1369.	1421.	1474.	1642.	1760.	1760.	236.	
			236.	236.	236.	236.	236.	236.	2361.	2361.			
		ALTURA MEDIA=	25.	CAUDAL MEDIO=	1068.	CAUDAL MIN.=	236.	CAUDAL MAX.=	2361.	APORTACION(HM3)=	2.584219		
74	3		1948.	1821.	1760.	1529.	997.	916.	916.	916.	916.	916.	
			997.	956.	916.	839.	802.	839.	956.	1128.	1529.	2289.	
			236.	4034.	4687.	2289.	2746.	2587.	2148.	2148.	2910.	236.	236.
		ALTURA MEDIA=	35.	CAUDAL MEDIO=	1553.	CAUDAL MIN.=	236.	CAUDAL MAX.=	4687.	APORTACION(HM3)=	4.159055		
74	4		236.	4034.	2435.	2013.	1642.	1421.	1221.	1221.	1884.	4034.	
			4462.	4244.	3633.	2827.	2080.	2289.	2148.	2013.	1884.	1760.	
			1585.	1529.	1421.	1318.	1369.	1474.	1760.	2289.	2995.	3537.	
		ALTURA MEDIA=	47.	CAUDAL MEDIO=	2225.	CAUDAL MIN.=	236.	CAUDAL MAX.=	4462.	APORTACION(HM3)=	5.767732		
74	5		1700.	1474.	1642.	1700.	1529.	1529.	1529.	1529.	1529.	1529.	
			1421.	1421.	1421.	1221.	997.	997.	1128.	916.	916.	916.	
			916.	956.	1039.	1269.	1474.	1318.	1421.	1421.	1474.	1700.	1474.
		ALTURA MEDIA=	34.	CAUDAL MEDIO=	1399.	CAUDAL MIN.=	916.	CAUDAL MAX.=	1700.	APORTACION(HM3)=	3.586090		
74	6		1421.	1318.	1318.	1474.	1369.	1269.	1221.	1269.	1221.	1318.	
			1318.	1221.	1474.	1948.	2080.	1529.	1318.	1474.	1529.	1369.	
			1269.	1269.	1221.	1173.	1369.	1474.	1474.	1369.	1318.	1128.	
		ALTURA MEDIA=	35.	CAUDAL MEDIO=	1384.	CAUDAL MIN.=	1128.	CAUDAL MAX.=	2080.	APORTACION(HM3)=	3.587565		
74	7		839.	956.	1128.	1128.	1369.	1269.	1128.	1128.	1128.	1039.	
			877.	1173.	1821.	2148.	1760.	1585.	1474.	2218.	1948.	1884.	
			1760.	1529.	1369.	1269.	1093.	1083.	1083.	1083.	1083.	1083.	1369.
		ALTURA MEDIA=	34.	CAUDAL MEDIO=	1348.	CAUDAL MIN.=	839.	CAUDAL MAX.=	2218.	APORTACION(HM3)=	3.610685		
74	8		1369.	1318.	1369.	1369.	1269.	1369.	1269.	1318.	1369.	1269.	
			1221.	1221.	1221.	1221.	1221.	1221.	1221.	1039.	1369.	2666.	
			2666.	2510.	1948.	1760.	1585.	1642.	1642.	1642.	1700.	2148.	2289.
		ALTURA MEDIA=	38.	CAUDAL MEDIO=	1563.	CAUDAL MIN.=	1039.	CAUDAL MAX.=	2666.	APORTACION(HM3)=	4.185024		
74	9		1948.	1642.	1642.	1642.	1948.	1700.	1642.	1642.	1529.	1529.	
			1760.	1369.	1369.	1318.	1318.	1474.	1760.	2218.	1948.	1821.	
			1948.	1884.	1884.	1884.	2080.	1529.	1700.	2148.	2910.	2995.	
		ALTURA MEDIA=	42.	CAUDAL MEDIO=	1806.	CAUDAL MIN.=	1318.	CAUDAL MAX.=	2995.	APORTACION(HM3)=	4.681311		
74	10		2666.	3169.	1474.	1529.	1884.	1760.	1760.	2289.	2218.	2148.	
			2218.	3537.	3537.	3537.	3537.	3537.	3931.	3537.	2910.	2289.	
			2289.	2910.	2827.	3442.	3931.	3931.	3931.	4034.	4034.	3830.	3830.
		ALTURA MEDIA=	58.	CAUDAL MEDIO=	2982.	CAUDAL MIN.=	1474.	CAUDAL MAX.=	4034.	APORTACION(HM3)=	7.987777		
74	11		3081.	2827.	2587.	2361.	2995.	3537.	2218.	2148.	1585.	1700.	
			2080.	1948.	1948.	1948.	2289.	2080.	2148.	1948.	1884.	1642.	
			1642.	1585.	2013.	2827.	2435.	2218.	1948.	1948.	1821.	1760.	
		ALTURA MEDIA=	48.	CAUDAL MEDIO=	2172.	CAUDAL MIN.=	1585.	CAUDAL MAX.=	3537.	APORTACION(HM3)=	5.628907		
74	12		1585.	1529.	1269.	1369.	1369.	1642.	1884.	1760.	1884.	1948.	
			1948.	1948.	2148.	2148.	1821.	1884.	1529.	1474.	1369.	1369.	
			1369.	1128.	1128.	1083.	1039.	1039.	1039.	1039.	1039.	1173.	1642.
		ALTURA MEDIA=	37.	CAUDAL MEDIO=	1503.	CAUDAL MIN.=	1039.	CAUDAL MAX.=	2148.	APORTACION(HM3)=	4.025861		

APORTACION ANUAL= 55.298969(HM3) CAUDAL MEDIO ANUAL= 1754.LITROS-SEG

E-22 RIO RACONS-REGALACHO

CAUDALES EXPRESADOS EN LITROS POR SEGUNDO

AÑO	MES	DIA	1	2	3	4	5	6	7	8	9	10	
			11	12	13	14	15	16	17	18	19	20	
			21	22	23	24	25	26	27	28	29	30	31
75	1		1269.	1269.	1039.	1128.	1128.	1221.	1128.	1173.	1128.	1128.	
			1128.	1128.	1128.	1128.	1128.	1128.	1128.	1128.	236.	236.	
			236.	236.	1369.	1369.	1369.	1318.	1128.	1128.	1128.	1128.	1128.
		ALTURA MEDIA=	27.	CAUDAL MEDIO=	1053.	CAUDAL MIN.=	236.	CAUDAL MAX.=	1369.	APORTACION(HM3)=	2.819682		
75	2		1128.	1369.	731.	731.	731.	731.	731.	731.	731.	731.	
			731.	1642.	1700.	1760.	1821.	1884.	731.	731.	731.	1529.	
			1529.	1474.	1474.	1474.	1269.	1083.	956.	956.			
		ALTURA MEDIA=	29.	CAUDAL MEDIO=	1137.	CAUDAL MIN.=	731.	CAUDAL MAX.=	1884.	APORTACION(HM3)=	2.749654		
75	3		1039.	1039.	1083.	1269.	1948.	2827.	1821.	1642.	1821.	1948.	
			2289.	2289.	2289.	2289.	2289.	2995.	2666.	2666.	2587.	2587.	
			2587.	2510.	1948.	1821.	1948.	1948.	1948.	1948.	1948.	1948.	1948.
		ALTURA MEDIA=	46.	CAUDAL MEDIO=	2061.	CAUDAL MIN.=	1039.	CAUDAL MAX.=	2995.	APORTACION(HM3)=	5.519543		
75	4		1948.	1884.	1700.	1948.	2013.	2148.	1821.	1585.	1421.	1642.	
			1369.	1318.	1269.	1173.	1128.	1083.	1039.	1369.	1585.	1642.	
			1642.	1700.	1760.	1529.	1421.	1369.	1369.	1421.	1421.	1474.	
		ALTURA MEDIA=	38.	CAUDAL MEDIO=	1540.	CAUDAL MIN.=	1039.	CAUDAL MAX.=	2148.	APORTACION(HM3)=	3.991028		
75	5		1369.	1221.	1083.	1221.	1318.	1369.	1269.	1128.	1173.	1221.	
			1221.	1269.	1421.	1369.	1369.	1474.	1585.	1221.	1221.	1221.	
			1221.	1474.	1421.	1369.	1474.	1421.	1369.	1269.	1221.	1173.	1221.
		ALTURA MEDIA=	34.	CAUDAL MEDIO=	1302.	CAUDAL MIN.=	1083.	CAUDAL MAX.=	1585.	APORTACION(HM3)=	3.488188		
75	6		1221.	1529.	1585.	1369.	1369.	1369.	1369.	1421.	1369.	1369.	
			1369.	1369.	1585.	1585.	1585.	1529.	1369.	1318.	1221.	1083.	
			1083.	1083.	1039.	1039.	1128.	1369.	1369.	1318.	1173.	1128.	
		ALTURA MEDIA=	34.	CAUDAL MEDIO=	1324.	CAUDAL MIN.=	1039.	CAUDAL MAX.=	1585.	APORTACION(HM3)=	3.431033		
75	7		1128.	1083.	1083.	1128.	1083.	439.	603.	573.	573.	633.	
			573.	573.	517.	517.	517.	544.	490.	544.	517.	490.	
			517.	517.	490.	490.	544.	603.	665.	766.	731.	1474.	1421.
		ALTURA MEDIA=	18.	CAUDAL MEDIO=	704.	CAUDAL MIN.=	439.	CAUDAL MAX.=	1474.	APORTACION(HM3)=	1.885664		
75	8		1421.	603.	603.	603.	731.	490.	490.	517.	665.	839.	
			839.	839.	839.	839.	766.	698.	633.	665.	1369.	1369.	
			731.	490.	490.	490.	490.	490.	490.	490.	1221.	1128.	1039.
		ALTURA MEDIA=	20.	CAUDAL MEDIO=	754.	CAUDAL MIN.=	490.	CAUDAL MAX.=	1421.	APORTACION(HM3)=	2.018627		
75	9		1421.	1585.	1369.	1474.	1369.	1369.	1221.	1369.	1369.	1369.	
			1369.	1221.	1128.	1083.	1083.	1083.	1083.	1128.	1128.	1083.	
			956.	916.	877.	916.	997.	1083.	1128.	1039.	1083.	1039.	
		ALTURA MEDIA=	31.	CAUDAL MEDIO=	1178.	CAUDAL MIN.=	877.	CAUDAL MAX.=	1585.	APORTACION(HM3)=	3.052836		

E-22 RIO RACONS-REGALACHO

CAUDALES EXPRESADOS EN LITROS POR SEGUNDO

AÑO	MES	DIA	1	2	3	4	5	6	7	8	9	10	
			11	12	13	14	15	16	17	18	19	20	
			21	22	23	24	25	26	27	28	29	30	31
75	10		1031.	929.	831.	785.	783.	880.	783.	980.	1083.	1031.	
			1031.	1031.	0.	0.	0.	0.	0.	1410.	1189.	1083.	
			1031.	1031.	1083.	1031.	1083.	1083.	1584.	1410.	1189.	980.	980.
	ALTURA MEDIA=		24.	CAUDAL MEDIO=		882.	CAUDAL MIN.=		0.	CAUDAL MAX.=		1584.	APORTACION(HM3)= 2.362312
75	11		980.	1243.	1764.	1298.	1354.	1135.	980.	1703.	1703.	1703.	
			1703.	1703.	1189.	980.	880.	1703.	3031.	3031.	3031.	3103.	
			2747.	2747.	2747.	2747.	2747.	2747.	2747.	3398.	2206.	2013.	
	ALTURA MEDIA=		45.	CAUDAL MEDIO=		2032.	CAUDAL MIN.=		880.	CAUDAL MAX.=		3398.	APORTACION(HM3)= 5.267300
75	12		1135.	1083.	1083.	1083.	1083.	4821.	4738.	4989.	4989.	5073.	
			5158.	4656.	4411.	4574.	5072.	6030.	5852.	5676.	5243.	4411.	
			3398.	2817.	2677.	2404.	2271.	2206.	2206.	2206.	2206.	2206.	2206.
	ALTURA MEDIA=		64.	CAUDAL MEDIO=		3483.	CAUDAL MIN.=		1083.	CAUDAL MAX.=		6030.	APORTACION(HM3)= 9.327968
76	1		4738.	4011.	3324.	2688.	2608.	2271.	2206.	2206.	2206.	2141.	
			2076.	1950.	1950.	1950.	1950.	2013.	2013.	2013.	2013.	1825.	
			1468.	1410.	1584.	1887.	2206.	1950.	1950.	2206.	2206.	2338.	2540.
	ALTURA MEDIA=		48.	CAUDAL MEDIO=		2253.	CAUDAL MIN.=		1410.	CAUDAL MAX.=		4738.	APORTACION(HM3)= 6.033900
76	2		2817.	2959.	2677.	2747.	3250.	3250.	3250.	3250.	3250.	3250.	
			3548.	2959.	2076.	2540.	2959.	1887.	1950.	1825.	1584.	1410.	
			1410.	1410.	1354.	1189.	1298.	1354.	1083.	980.	980.		
	ALTURA MEDIA=		47.	CAUDAL MEDIO=		2224.	CAUDAL MIN.=		980.	CAUDAL MAX.=		3548.	APORTACION(HM3)= 5.572431
76	3		1031.	1031.	1031.	1031.	1083.	1135.	1410.	2206.	2271.	2271.	
			2271.	2271.	2404.	1950.	2013.	1643.	1083.	1135.	1083.	1083.	
			1243.	1410.	1703.	1643.	1703.	1643.	1643.	1584.	1354.	1083.	1135.
	ALTURA MEDIA=		37.	CAUDAL MEDIO=		1535.	CAUDAL MIN.=		1031.	CAUDAL MAX.=		2404.	APORTACION(HM3)= 4.111243
76	4		1135.	1410.	1468.	1584.	1825.	1703.	1526.	1468.	1526.	1526.	
			1526.	1526.	2472.	1887.	2338.	2338.	2338.	2338.	2338.	2338.	
			2472.	2472.	2338.	2338.	2141.	1887.	1764.	1643.	1584.	1764.	
	ALTURA MEDIA=		43.	CAUDAL MEDIO=		1900.	CAUDAL MIN.=		1135.	CAUDAL MAX.=		2472.	APORTACION(HM3)= 4.925505
76	5		1764.	1764.	1764.	3103.	1950.	1243.	1243.	1243.	1243.	1243.	
			980.	1031.	1135.	1083.	1083.	1083.	1298.	1189.	1243.	1243.	
			1243.	1243.	1189.	1135.	1189.	1135.	1135.	1135.	1135.	1135.	1135.
	ALTURA MEDIA=		33.	CAUDAL MEDIO=		1314.	CAUDAL MIN.=		980.	CAUDAL MAX.=		3103.	APORTACION(HM3)= 3.520032
76	6		1189.	1410.	1643.	1526.	1410.	1410.	1584.	2013.	1703.	1468.	
			1410.	1410.	1354.	1189.	1135.	1031.	1031.	1031.	1031.	1031.	
			1031.	1031.	1031.	1031.	1083.	1135.	1189.	1243.	1354.	1410.	
	ALTURA MEDIA=		33.	CAUDAL MEDIO=		1285.	CAUDAL MIN.=		1031.	CAUDAL MAX.=		2013.	APORTACION(HM3)= 3.330569
76	7		1354.	1354.	1354.	1354.	1243.	1298.	1189.	1135.	1189.	1410.	
			1526.	1354.	1354.	1243.	1298.	1354.	1410.	1354.	1298.	1298.	
			1298.	1298.	1354.	1410.	1298.	1354.	1584.	1468.	1468.	1468.	1584.
	ALTURA MEDIA=		34.	CAUDAL MEDIO=		1353.	CAUDAL MIN.=		1135.	CAUDAL MAX.=		1584.	APORTACION(HM3)= 3.624964
76	8		1298.	1298.	1298.	1298.	1135.	1189.	1354.	1410.	1468.	1468.	
			1468.	1526.	1526.	1410.	1584.	1410.	1354.	1468.	1643.	1764.	
			1887.	2013.	1950.	1950.	2013.	2013.	2013.	1950.	1703.	1526.	1410.
	ALTURA MEDIA=		38.	CAUDAL MEDIO=		1574.	CAUDAL MIN.=		1135.	CAUDAL MAX.=		2013.	APORTACION(HM3)= 4.215922
76	9		1410.	1410.	1410.	1584.	1643.	1410.	1189.	1243.	1410.	1410.	
			1468.	1243.	980.	929.	880.	783.	737.	691.	558.	435.	
			516.	646.	980.	1068.	1135.	1135.	1243.	1298.	1410.	1189.	
	ALTURA MEDIA=		29.	CAUDAL MEDIO=		1112.	CAUDAL MIN.=		435.	CAUDAL MAX.=		1643.	APORTACION(HM3)= 2.882500

APORTACION ANUAL= 55.174647(HM3) CAUDAL MEDIO ANUAL= 1750.LITROS-SEG

E-52 MANANTIAL DE LA CAVA

CAUDALES EXPRESADOS EN LITROS POR SEGUNDO

AÑO MES DIA	1	2	3	4	5	6	7	8	9	10	
	11	12	13	14	15	16	17	18	19	20	
	21	22	23	24	25	26	27	28	29	30	31
74 10	242.	236.	242.	242.	248.	272.	272.	260.	242.	188.	
	203.	214.	164.	164.	121.	121.	141.	141.	141.	141.	
	164.	121.	146.	141.	178.	188.	164.	154.	154.	164.	164.
ALTURA MEDIA= 84.	CAUDAL MEDIO=	185.	CAUDAL MIN.=	121.	CAUDAL MAX.=	272.	APORTACION(HM3)=	0.495474			
74 11	164.	141.	141.	125.	141.	121.	117.	109.	102.	88.	
	88.	85.	106.	102.	99.	102.	102.	102.	102.	102.	
	99.	164.	164.	173.	9.	188.	198.	254.	236.	236.	
ALTURA MEDIA= 71.	CAUDAL MEDIO=	132.	CAUDAL MIN.=	9.	CAUDAL MAX.=	254.	APORTACION(HM3)=	0.342259			
74 12	236.	220.	242.	242.	236.	225.	248.	248.	254.	248.	
	254.	248.	254.	248.	254.	260.	248.	260.	254.	260.	
	260.	272.	272.	272.	272.	272.	266.	272.	272.	272.	272.
ALTURA MEDIA= 97.	CAUDAL MEDIO=	255.	CAUDAL MIN.=	220.	CAUDAL MAX.=	272.	APORTACION(HM3)=	0.684121			

*** AÑO INCOMPLETO ***

E-52 MANANTIAL DE LA CAVA

CAUDALES EXPRESADOS EN LITROS POR SEGUNDO

AÑO	MES	DIA	1	2	3	4	5	6	7	8	9	10	
			11	12	13	14	15	16	17	18	19	20	
			21	22	23	24	25	26	27	28	29	30	31
75	1		272.	272.	272.	272.	272.	272.	0.	272.	272.	272.	
			272.	272.	266.	242.	254.	272.	272.	272.	260.	254.	
			272.	102.	106.	106.	106.	106.	109.	0.	0.	0.	0.
	ALTURA MEDIA=		77.	CAUDAL MEDIO=		193.	CAUDAL MIN.=		0.	CAUDAL MAX.=		272.	APORTACION(HM3)= 0.518039
75	2		0.	159.	154.	159.	168.	159.	188.	178.	183.	188.	
			209.	193.	225.	198.	193.	188.	188.	188.	188.	198.	
			188.	188.	183.	188.	178.	183.	188.	183.			
	ALTURA MEDIA=		81.	CAUDAL MEDIO=		178.	CAUDAL MIN.=		0.	CAUDAL MAX.=		225.	APORTACION(HM3)= 0.430493
75	3		193.	193.	203.	209.	209.	220.	121.	117.	113.	99.	
			106.	121.	117.	146.	146.	146.	146.	141.	146.	141.	
			146.	137.	141.	137.	137.	137.	137.	137.	137.	137.	137.
	ALTURA MEDIA=		76.	CAUDAL MEDIO=		147.	CAUDAL MIN.=		99.	CAUDAL MAX.=		220.	APORTACION(HM3)= 0.393108
75	4		141.	150.	146.	146.	141.	141.	133.	141.	141.	146.	
			141.	146.	141.	141.	141.	141.	193.	193.	198.	203.	
			203.	198.	198.	198.	198.	198.	203.	209.	203.	203.	
	ALTURA MEDIA=		81.	CAUDAL MEDIO=		169.	CAUDAL MIN.=		133.	CAUDAL MAX.=		209.	APORTACION(HM3)= 0.438793
75	5		198.	198.	198.	198.	198.	198.	0.	0.	106.	106.	
			154.	154.	150.	188.	193.	193.	183.	188.	193.	193.	
			188.	193.	193.	198.	193.	193.	198.	193.	188.	188.	183.
	ALTURA MEDIA=		78.	CAUDAL MEDIO=		171.	CAUDAL MIN.=		0.	CAUDAL MAX.=		198.	APORTACION(HM3)= 0.457717
75	6		106.	109.	113.	117.	117.	117.	113.	113.	117.	117.	
			117.	113.	113.	117.	113.	113.	113.	113.	117.	121.	
			121.	133.	137.	159.	154.	154.	164.	164.	188.	203.	
	ALTURA MEDIA=		72.	CAUDAL MEDIO=		129.	CAUDAL MIN.=		106.	CAUDAL MAX.=		203.	APORTACION(HM3)= 0.334023
75	7		117.	117.	117.	117.	121.	121.	121.	121.	113.	109.	
			113.	113.	117.	121.	117.	121.	117.	121.	109.	106.	
			99.	102.	109.	117.	109.	102.	109.	106.	102.	102.	95.
	ALTURA MEDIA=		68.	CAUDAL MEDIO=		112.	CAUDAL MIN.=		95.	CAUDAL MAX.=		121.	APORTACION(HM3)= 0.300668
75	8		117.	121.	113.	109.	102.	109.	121.	113.	121.	113.	
			106.	117.	106.	102.	109.	121.	106.	102.	109.	106.	
			164.	173.	188.	198.	203.	209.	209.	203.	198.	188.	193.
	ALTURA MEDIA=		74.	CAUDAL MEDIO=		140.	CAUDAL MIN.=		102.	CAUDAL MAX.=		209.	APORTACION(HM3)= 0.375710
75	9		109.	102.	85.	99.	102.	109.	106.	99.	113.	106.	
			164.	146.	164.	154.	154.	159.	106.	99.	88.	99.	
			106.	113.	125.	117.	113.	113.	102.	85.	117.	102.	
	ALTURA MEDIA=		68.	CAUDAL MEDIO=		115.	CAUDAL MIN.=		85.	CAUDAL MAX.=		164.	APORTACION(HM3)= 0.298465
75	10		113.	102.	113.	106.	99.	102.	115.	88.	56.	85.	
			102.	102.	164.	141.	121.	102.	106.	102.	102.	125.	
			109.	117.	125.	99.	59.	85.	214.	220.	203.	209.	203.
	ALTURA MEDIA=		69.	CAUDAL MEDIO=		122.	CAUDAL MIN.=		56.	CAUDAL MAX.=		220.	APORTACION(HM3)= 0.327195

*** AÑO INCOMPLETO ***

E-52 MANANTIAL DE LA CAVA

CAUDALES EXPRESADOS EN LITROS POR SEGUNDO

AÑO MES DIA	1	2	3	4	5	6	7	8	9	10	
	11	12	13	14	15	16	17	18	19	20	
	21	22	23	24	25	26	27	28	29	30	31
75 10	113.	102.	113.	105.	98.	102.	113.	88.	55.	84.	
	102.	102.	165.	142.	121.	102.	105.	102.	102.	125.	
	109.	117.	125.	98.	56.	84.	218.	224.	207.	212.	207.
ALTURA MEDIA= 69.	CAUDAL MEDIO=	123.	CAUDAL MIN.=	55.	CAUDAL MAX.=	224.	APORTACION(HM3)=	0.328106			
75 11	201.	190.	185.	190.	196.	207.	201.	212.	207.	201.	
	207.	201.	201.	207.	196.	201.	196.	207.	241.	241.	
	241.	247.	235.	235.	241.	247.	254.	260.	260.	247.	
ALTURA MEDIA= 90.	CAUDAL MEDIO=	219.	CAUDAL MIN.=	185.	CAUDAL MAX.=	260.	APORTACION(HM3)=	0.566993			
75 12	260.	254.	254.	247.	260.	254.	247.	273.	142.	138.	
	142.	138.	138.	138.	138.	138.	129.	129.	121.	121.	
	121.	121.	113.	121.	125.	121.	117.	121.	121.	121.	121.
ALTURA MEDIA= 78.	CAUDAL MEDIO=	161.	CAUDAL MIN.=	113.	CAUDAL MAX.=	273.	APORTACION(HM3)=	0.430193			
76 1	190.	190.	165.	165.	165.	160.	165.	165.	156.	165.	
	165.	165.	165.	156.	147.	165.	142.	142.	142.	133.	
	133.	142.	138.	138.	142.	151.	165.	165.	190.	190.	190.
ALTURA MEDIA= 79.	CAUDAL MEDIO=	160.	CAUDAL MIN.=	133.	CAUDAL MAX.=	190.	APORTACION(HM3)=	0.428262			
76 2	165.	165.	165.	165.	165.	165.	175.	175.	190.	196.	
	190.	190.	185.	190.	190.	190.	218.	218.	218.	212.	
	218.	218.	218.	218.	218.	207.	212.	218.	218.		
ALTURA MEDIA= 86.	CAUDAL MEDIO=	196.	CAUDAL MIN.=	165.	CAUDAL MAX.=	218.	APORTACION(HM3)=	0.490324			
76 3	207.	190.	190.	218.	207.	190.	201.	190.	201.	0.	
	102.	102.	102.	117.	117.	98.	102.	102.	102.	121.	
	142.	180.	212.	105.	102.	102.	102.	109.	105.	105.	105.
ALTURA MEDIA= 71.	CAUDAL MEDIO=	136.	CAUDAL MIN.=	0.	CAUDAL MAX.=	218.	APORTACION(HM3)=	0.365280			
76 4	190.	190.	190.	196.	201.	165.	142.	125.	138.	156.	
	175.	175.	175.	180.	180.	185.	185.	185.	190.	190.	
	190.	180.	180.	180.	175.	175.	165.	160.	142.	142.	
ALTURA MEDIA= 82.	CAUDAL MEDIO=	174.	CAUDAL MIN.=	125.	CAUDAL MAX.=	201.	APORTACION(HM3)=	0.449885			
76 5	156.	147.	142.	142.	156.	156.	156.	0.	0.	0.	
	0.	0.	121.	121.	121.	121.	121.	117.	117.	109.	
	109.	105.	102.	102.	113.	113.	113.	109.	121.	121.	121.
ALTURA MEDIA= 59.	CAUDAL MEDIO=	104.	CAUDAL MIN.=	0.	CAUDAL MAX.=	156.	APORTACION(HM3)=	0.278290			
76 6	190.	218.	212.	212.	207.	201.	201.	218.	218.	224.	
	241.	241.	241.	229.	229.	229.	229.	229.	229.	229.	
	229.	229.	229.	224.	224.	224.	229.	229.	229.	235.	
ALTURA MEDIA= 91.	CAUDAL MEDIO=	224.	CAUDAL MIN.=	190.	CAUDAL MAX.=	241.	APORTACION(HM3)=	0.580014			
76 7	224.	224.	229.	229.	229.	224.	224.	224.	224.	213.	
	190.	185.	185.	185.	185.	185.	180.	175.	180.	175.	
	175.	165.	170.	170.	170.	165.	165.	175.	175.	190.	218.
ALTURA MEDIA= 86.	CAUDAL MEDIO=	194.	CAUDAL MIN.=	165.	CAUDAL MAX.=	229.	APORTACION(HM3)=	0.519641			
76 8	175.	175.	180.	180.	185.	185.	196.	185.	185.	175.	
	175.	165.	165.	147.	147.	142.	147.	151.	142.	151.	
	160.	160.	165.	165.	160.	165.	165.	170.	175.	175.	190.
ALTURA MEDIA= 80.	CAUDAL MEDIO=	168.	CAUDAL MIN.=	142.	CAUDAL MAX.=	196.	APORTACION(HM3)=	0.449851			
76 9	218.	218.	218.	212.	212.	212.	196.	196.	190.	185.	
	196.	185.	180.	175.	165.	165.	142.	142.	147.	147.	
	8.	151.	147.	147.	142.	151.	147.	147.	151.	147.	
ALTURA MEDIA= 79.	CAUDAL MEDIO=	168.	CAUDAL MIN.=	8.	CAUDAL MAX.=	218.	APORTACION(HM3)=	0.435199			

APORTACION ANUAL= 5.322037(HM3) CAUDAL MEDIO ANUAL= 169.LITROS-SEG

E-51 BARRANCO DE BOLATA

CAUDALES EXPRESADOS EN LITROS POR SEGUNDO

ANO	MES	DIA	1	2	3	4	5	6	7	8	9	10	
			11	12	13	14	15	16	17	18	19	20	
			21	22	23	24	25	26	27	28	29	30	31
74	10		59.	59.	59.	59.	59.	59.	59.	59.	59.	59.	
			59.	96.	96.	96.	96.	96.	96.	96.	175.	96.	
			151.	175.	175.	175.	8570.	8570.	4141.	2056.	1662.	1193.	664.
	ALTURA MEDIA=		7.	CAUDAL MEDIO=		939.	CAUDAL MIN.=		59.	CAUDAL MAX.=		8570.	APORTACION(HM3)= 2.515770
74	11		664.	401.	401.	351.	351.	351.	351.	351.	351.	351.	
			351.	351.	351.	351.	351.	351.	351.	351.	351.	351.	
			351.	307.	307.	307.	307.	268.	233.	202.	202.	175.	
	ALTURA MEDIA=		10.	CAUDAL MEDIO=		337.	CAUDAL MIN.=		175.	CAUDAL MAX.=		664.	APORTACION(HM3)= 0.872414
74	12		175.	175.	175.	202.	202.	202.	175.	175.	175.	175.	
			175.	175.	175.	175.	151.	130.	151.	151.	130.	130.	
			130.	130.	130.	130.	130.	130.	130.	130.	130.	130.	130.
	ALTURA MEDIA=		4.	CAUDAL MEDIO=		155.	CAUDAL MIN.=		130.	CAUDAL MAX.=		202.	APORTACION(HM3)= 0.415719
75	1		130.	130.	130.	151.	130.	130.	175.	130.	130.	130.	
			130.	112.	112.	112.	112.	112.	112.	112.	112.	112.	
			112.	233.	233.	233.	233.	233.	233.	351.	351.	351.	351.
	ALTURA MEDIA=		4.	CAUDAL MEDIO=		175.	CAUDAL MIN.=		112.	CAUDAL MAX.=		351.	APORTACION(HM3)= 0.468285
75	2		130.	130.	130.	130.	112.	112.	112.	112.	112.	112.	
			112.	112.	112.	112.	112.	112.	112.	112.	112.	112.	
			96.	96.	96.	96.	96.	96.	82.	82.	82.		
	ALTURA MEDIA=		2.	CAUDAL MEDIO=		106.	CAUDAL MIN.=		82.	CAUDAL MAX.=		130.	APORTACION(HM3)= 0.270140
75	3		82.	82.	82.	82.	82.	175.	233.	233.	233.	202.	
			202.	1335.	1335.	844.	587.	456.	456.	401.	401.	401.	
			401.	456.	456.	456.	401.	401.	401.	401.	351.	401.	401.
	ALTURA MEDIA=		9.	CAUDAL MEDIO=		401.	CAUDAL MIN.=		82.	CAUDAL MAX.=		1335.	APORTACION(HM3)= 1.073579
75	4		351.	351.	351.	351.	307.	307.	307.	307.	307.	307.	
			307.	351.	351.	351.	351.	351.	307.	351.	351.	351.	
			351.	351.	351.	401.	401.	351.	351.	351.	351.	351.	
	ALTURA MEDIA=		10.	CAUDAL MEDIO=		343.	CAUDAL MIN.=		307.	CAUDAL MAX.=		401.	APORTACION(HM3)= 0.888493
75	5		307.	307.	307.	268.	268.	268.	351.	351.	268.	268.	
			268.	233.	233.	202.	202.	202.	202.	202.	202.	202.	
			202.	202.	233.	233.	233.	233.	233.	233.	268.	268.	351.
	ALTURA MEDIA=		7.	CAUDAL MEDIO=		252.	CAUDAL MIN.=		202.	CAUDAL MAX.=		351.	APORTACION(HM3)= 0.674516
75	6		233.	202.	202.	202.	202.	175.	175.	175.	175.	175.	
			175.	175.	175.	175.	151.	151.	151.	151.	151.	151.	
			151.	130.	130.	130.	130.	130.	112.	112.	96.	82.	
	ALTURA MEDIA=		4.	CAUDAL MEDIO=		158.	CAUDAL MIN.=		82.	CAUDAL MAX.=		233.	APORTACION(HM3)= 0.408721
75	7		69.	69.	59.	59.	59.	59.	59.	59.	59.	59.	
			50.	50.	50.	50.	42.	42.	42.	42.	42.	42.	
			42.	42.	42.	42.	42.	42.	42.	42.	42.	42.	42.
	ALTURA MEDIA=		-3.	CAUDAL MEDIO=		49.	CAUDAL MIN.=		42.	CAUDAL MAX.=		69.	APORTACION(HM3)= 0.130792
75	8		42.	42.	42.	42.	42.	42.	42.	42.	42.	42.	
			42.	42.	42.	42.	42.	42.	42.	42.	42.	42.	
			42.	42.	42.	42.	42.	42.	42.	42.	42.	42.	42.
	ALTURA MEDIA=		-4.	CAUDAL MEDIO=		42.	CAUDAL MIN.=		42.	CAUDAL MAX.=		42.	APORTACION(HM3)= 0.111515
75	9		42.	42.	42.	42.	42.	42.	42.	42.	42.	42.	
			42.	42.	42.	42.	42.	42.	42.	42.	42.	42.	
			42.	42.	42.	42.	42.	42.	42.	82.	82.	82.	
	ALTURA MEDIA=		-3.	CAUDAL MEDIO=		47.	CAUDAL MIN.=		42.	CAUDAL MAX.=		82.	APORTACION(HM3)= 0.121699

APORTACION ANUAL= 7.951642(HM3) CAUDAL MEDIO ANUAL= 252.LITROS-SEG

CONTRIBUCION AL CONOCIMIENTO DE LA HIDROGEOLOGIA DEL PREBETICO NORORIENTAL (Provincias de Valencia y Alicante)

MAPA DE ISOYETAS MEDIAS (Periodo: 1.945/46 a 1.974/75)

Por A. PULIDO BOSCH 1977

N.

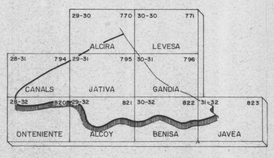

CUADRICULA M.T.N. Escala: 1/50.000

LEYENDA

- Estación pluviométrica con su número de orden
- Estación termopluviométrica con su número de orden
- Estación termométrica utilizada
- Estación pluviométrica con serie reducida (utilizada como valor orientativo)
- Estación termopluviométrica con serie reducida (utilizada como valor orientativo)
- Curva isoyeta y su valor en mm (discontinua trazado hipotético)

ESCALA 1/100.000

0 1 2 3 4 5 6 7 8 9 10 Km.

PLANO Nº 1

CONTRIBUCION AL CONOCIMIENTO DE LA HIDROGEOLOGIA DEL PREBETICO NORORIENTAL (Provincias de Valencia y Alicante)

MAPA DE ISOYETAS DEL AÑO HUMEDO, 1958/59 (Periodo: 1945/46 a 1974/75)

Por A. PULIDO BOSCH 1977

N.

CUADRICULA M.T.N. Escala: 1/50.000

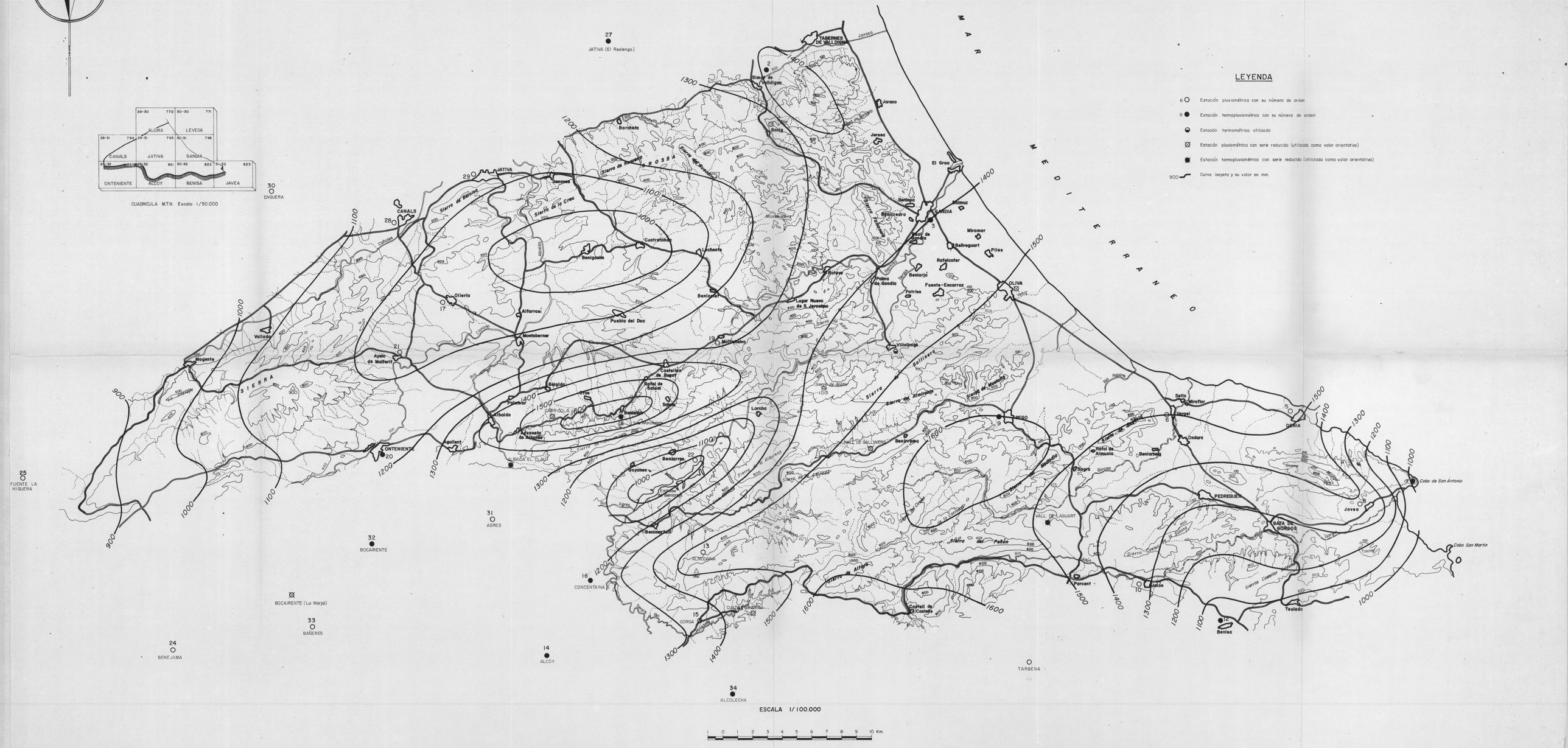
MAR MEDITERRANEO
27 JATIVA (El Realengo)
2 Simat de Valldigna
TABERNES DE VALLDIGNA
Jaraco
Jeresa
El Grao
Benicasim
Beniarbeig
Bellreguart
Miramar
Piles
Rafelcofer
Beniarjó
Fuente-Encarroz
OLIVA
Polop de Gandia
Potries
Rotgw
Lugar Nuevo de S. Jeronimo
Villalonga
Setla
Mirofior
Vergel
Ondara
DENIA
Cabo de San Antonio
Cabo San Martin
Jovea
PEDREGUER
GATA DE GORGOS
Teulada
Benisa
Tarbena
Orba
Barchata
Rotes
Sierra de Benicadell
Sierra de Benicadell
Sierra de Benicadell

CONTRIBUCION AL CONOCIMIENTO DE LA HIDROGEOLOGIA DEL PREBETICO NORORIENTAL (Provincias de Valencia y Alicante)

MAPA DE ISOYETAS DEL AÑO SECO, 1960/61 (Periodo: 1945/46 a 1974/75)

Por A. PULIDO BOSCH 1.977

N.

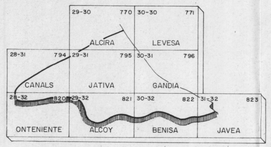

CUADRICULA M.T.N. Escala: 1/50.000

MAR MEDITERRANEO
SIERRA GROSSA
SIERRA DE ALCOY
SIERRA DE BENICADELL
SIERRA DE ALFARA
SIERRA DE ALMIRANTE
SIERRA DE MONTGO
SIERRA DE SEGARIA
SIERRA DE CARRASCA
SIERRA DE ALBUREA
SIERRA DEL PEÑON
SIERRA CANTALI
SIERRA CONTESTA
SIERRA DE SOLANA
SIERRA DE BERNIA
SIERRA DE ALTEA
SIERRA DE CARCAIXENT
SIERRA DE LA CREU
SIERRA DE RECHENO
SIERRA DE BENICADELL
Barranco de Agres
Barranco de Cocentaina
Barranco de Gallinera
Barranco de Alcalá
Barranco de Jaraco
Barranco de Gallinera
Barranco de Alcalá
Barranco de Agres
Barranco de Cocentaina

CONTRIBUCION AL CONOCIMIENTO DE LA HIDROGEOLOGIA DEL PREBETICO NORORIENTAL (Provincias de Valencia y Alicante)

EVAPOTRANSPIRACION POTENCIAL (Fórmula de THORNTHWAITE)

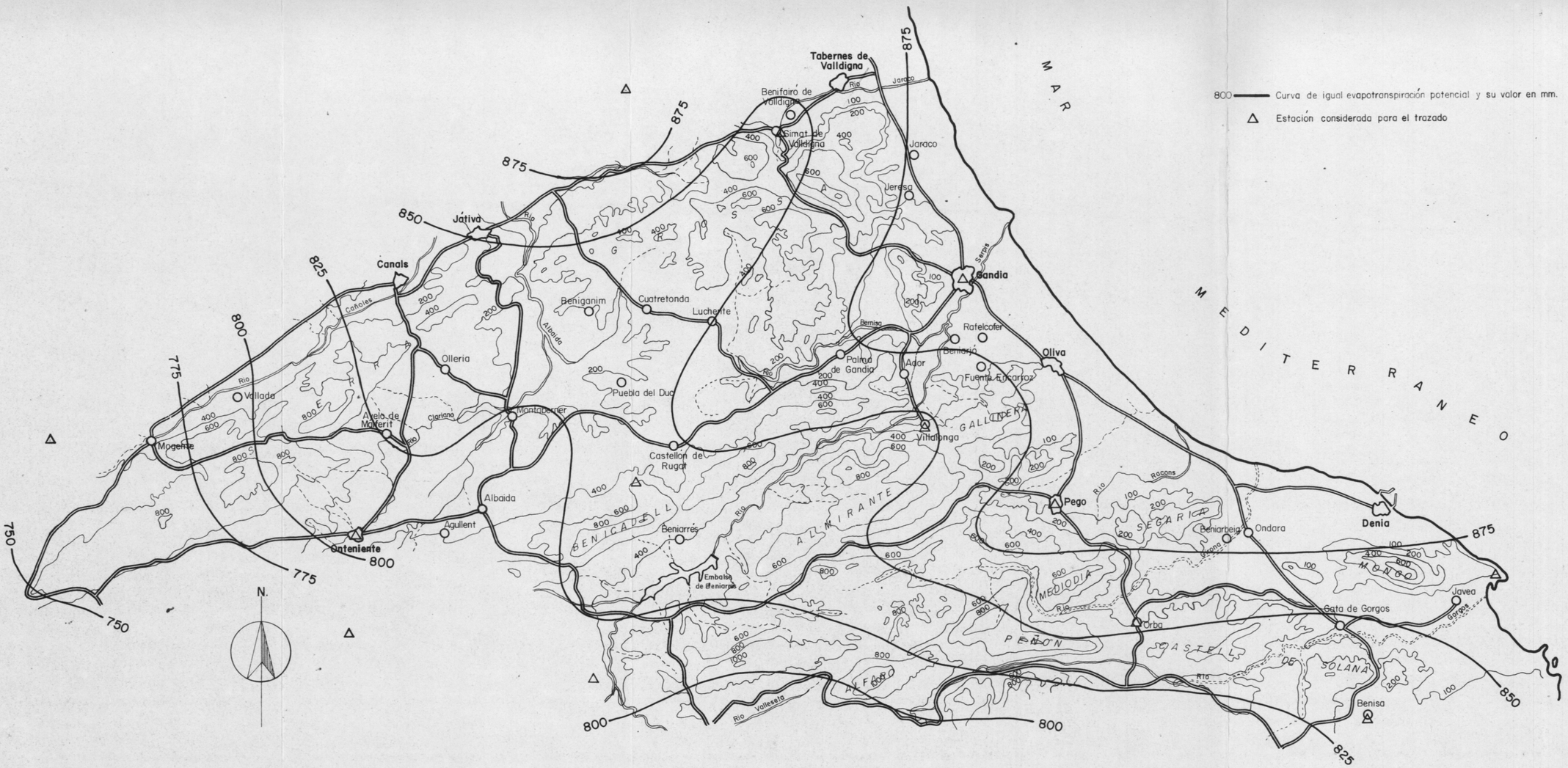

800 —— Curva de igual evapotranspiración potencial y su valor en mm.

△ Estación considerada para el trazado

ESCALA : 1/200.000

0 5 10 15 20

PLANO Nº 4

A. Pulido Bosch, 1977

CONTRIBUCION AL CONOCIMIENTO DE LA HIDROGEOLOGIA DEL PREBETICO NORORIENTAL (Provincias de Valencia y Alicante)

EVAPOTRANSPIRACION REAL (Fórmula de THORNTHWAITE)

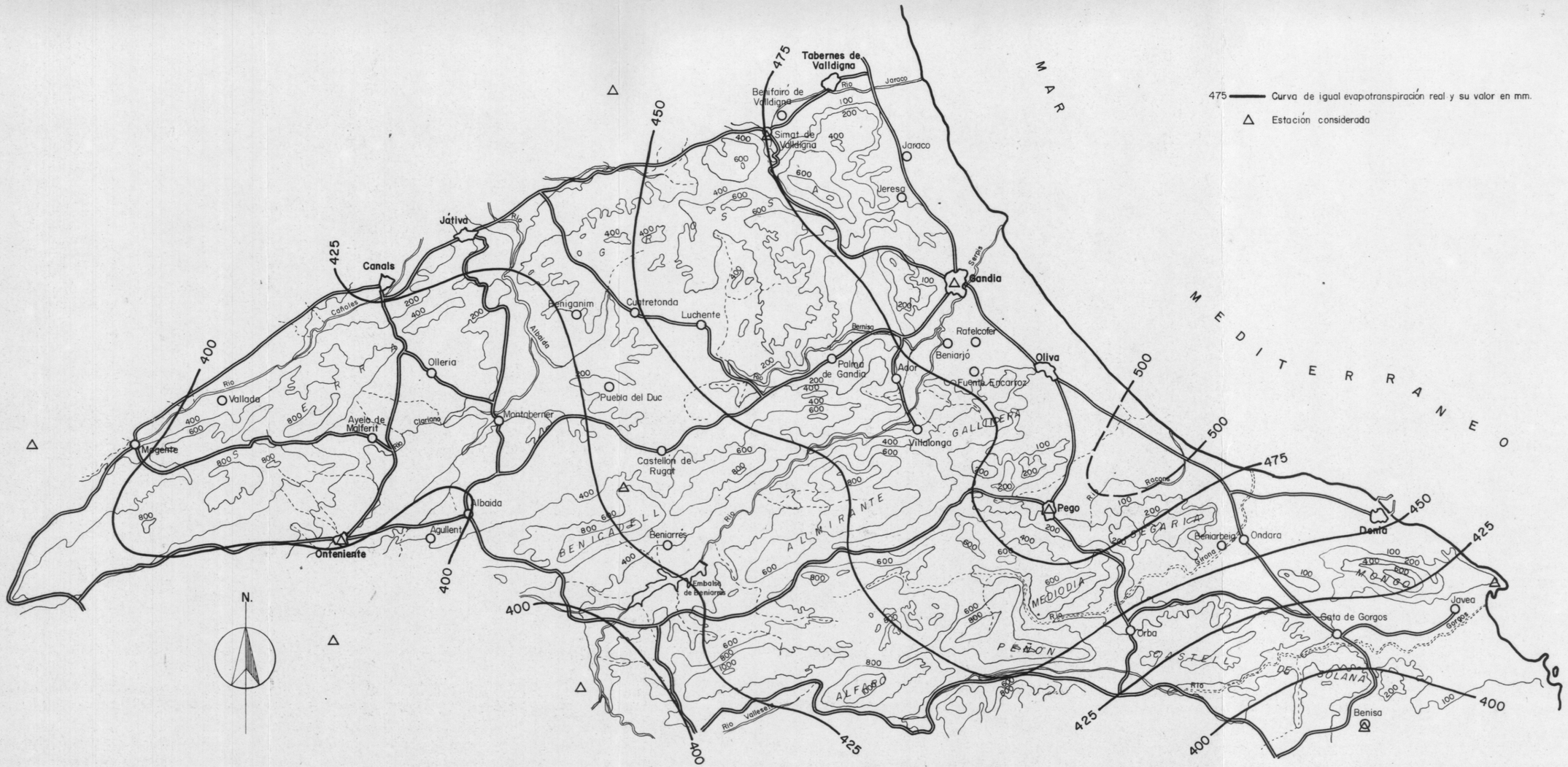

ESCALA : 1/200.000

0 5 10 15 20

PLANO Nº 5

A. Pulido Bosch, 1977

CONTRIBUCION AL CONOCIMIENTO DE LA HIDROGEOLOGIA DEL PREBETICO NORORIENTAL (Provincias de Valencia y Alicante)

EVAPOTRANSPIRACION REAL (Fórmula de COUTAGNE)

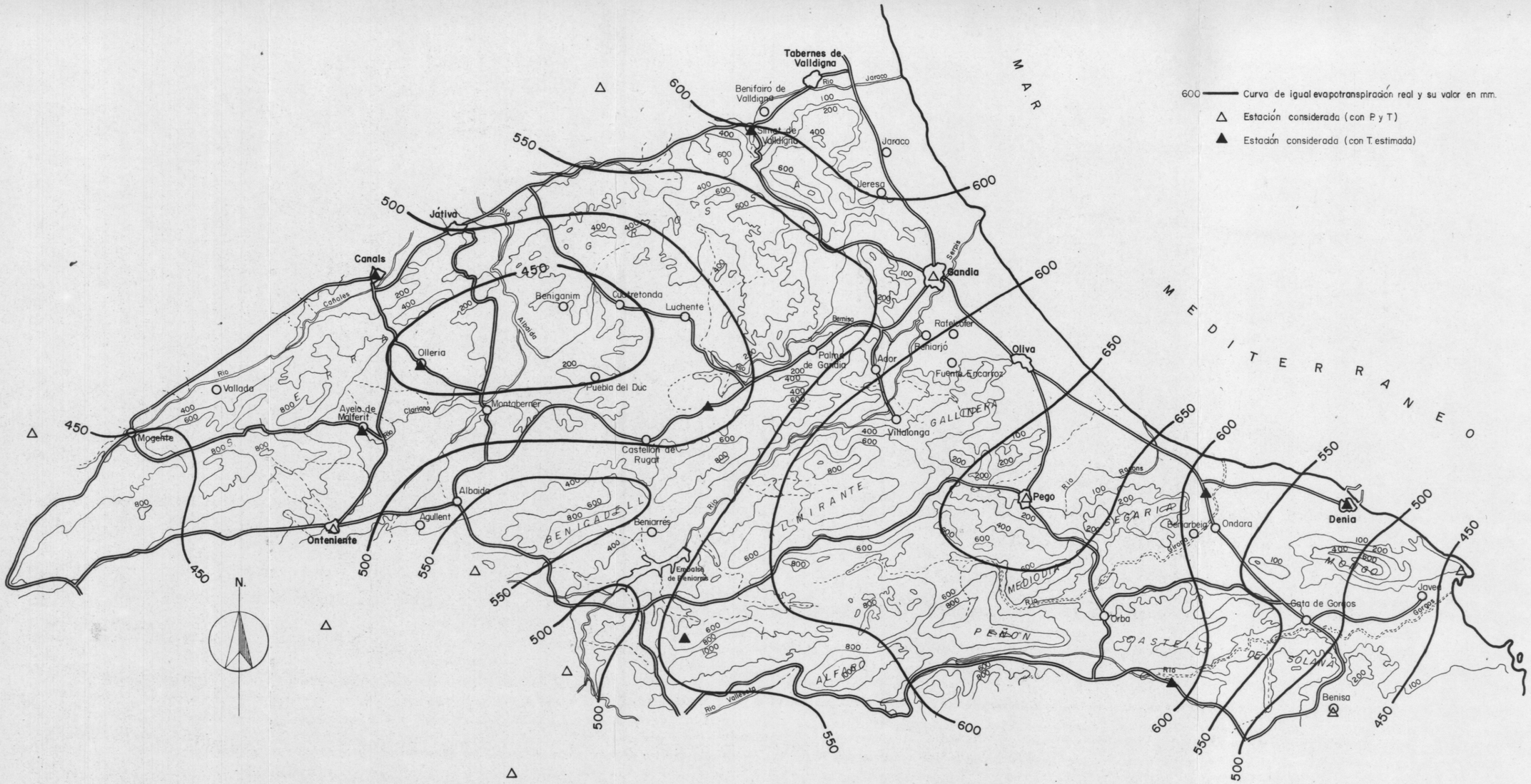

ESCALA : 1/200.000

0 5 10 15 20

PLANO Nº 6

A. Pulido Bosch, 1977

CONTRIBUCION AL CONOCIMIENTO DE LA HIDROGEOLOGIA DEL PREBETICO NORORIENTAL (Provincias de Valencia y Alicante)

EVAPOTRANSPIRACION REAL (Fórmula de TURQ)

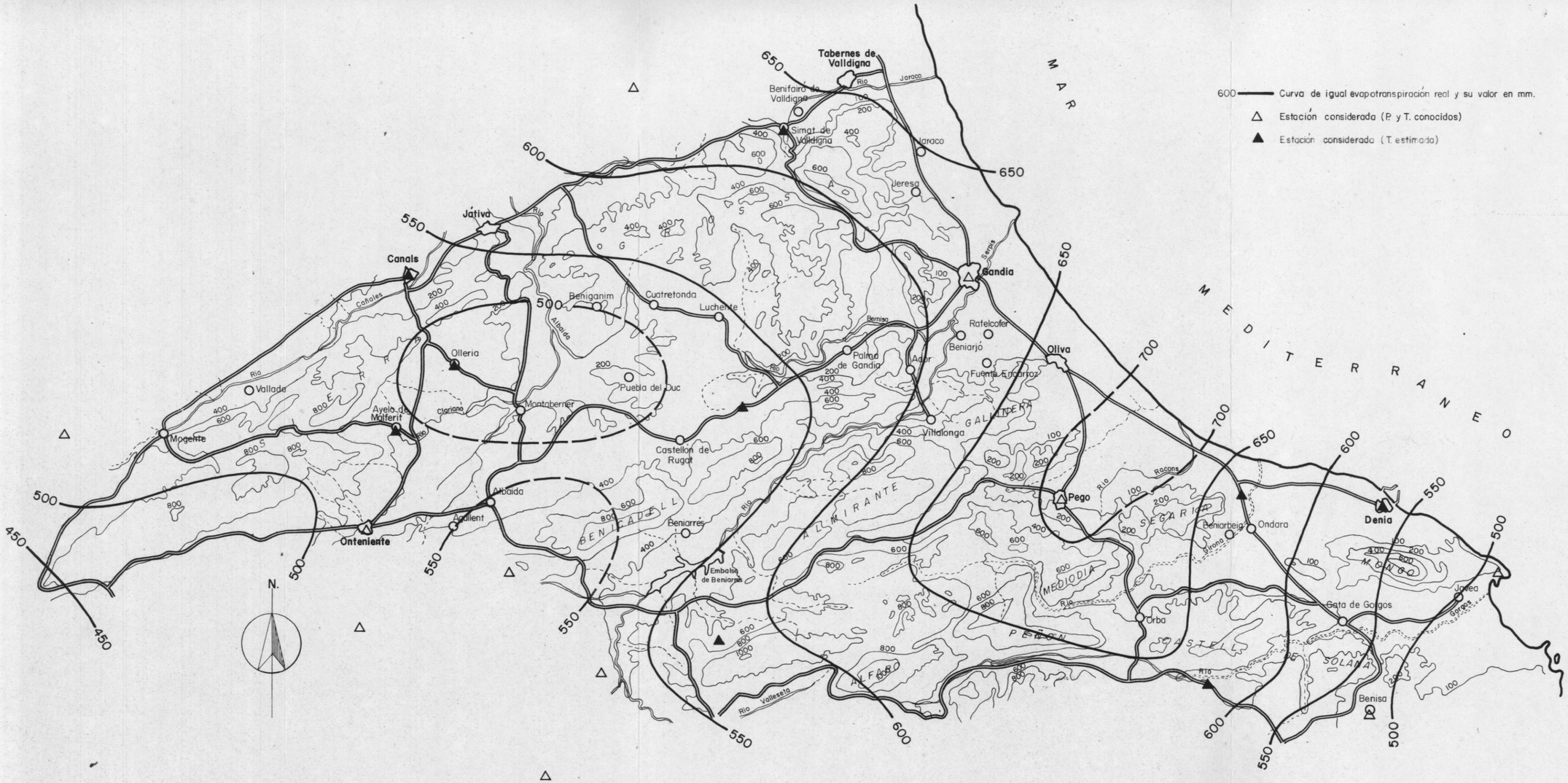

ESCALA : 1/200.000

0 5 10 15 20

PLANO Nº 7

A. Pulido Bosch, 1977

MAPA HIDROGEOLOGICO DE LA UNIDAD ALFARO-MEDIODIA-SEGARIA

CONTRIBUCION AL CONOCIMIENTO DE LA HIDROGEOLOGIA DEL PREBETICO NORORIENTAL (Provincias de Valencia y Alicante)

A. PULIDO BOSCH 1.977

N.

HOJAS DEL M.T.N. ESCALA 1 / 50.000

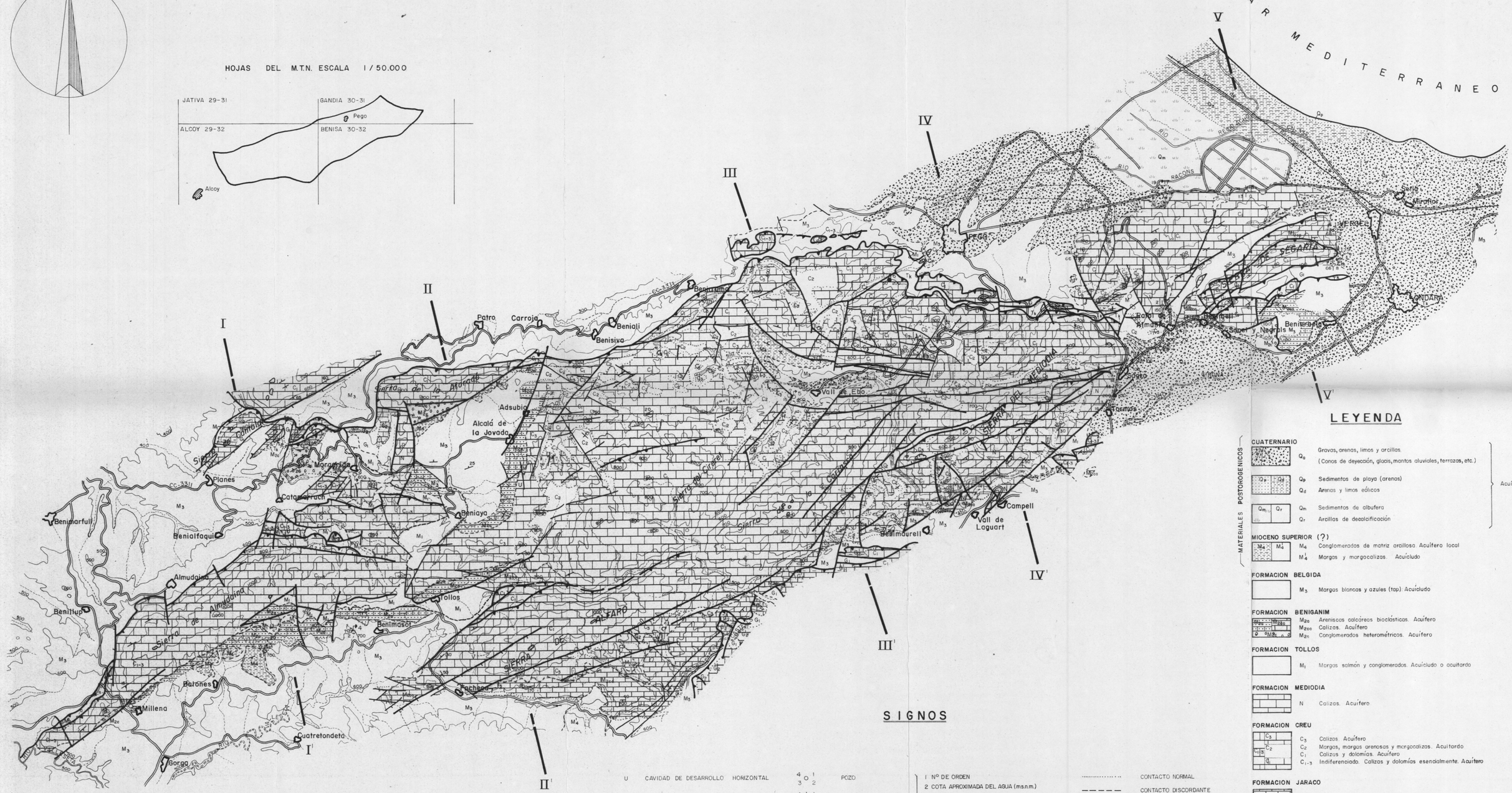

SIGNOS

- U CAVIDAD DE DESARROLLO HORIZONTAL
- V SIMA O AVENC
- ∇ PONOR O SUMIDERO
- DOLINA O UVALA
- POZO
- SONDEO
- POZO-SONDEO
- MANANTIAL PERENNE
- MANANTIAL TEMPORAL

1 Nº DE ORDEN
2 COTA APROXIMADA DEL AGUA (m.s.n.m.)
3 CAUDAL APROXIMADO (l/s)
4 DEPRESION APROX. PARA DICHO CAUDAL (m.)
(-) CAPTACION NEGATIVA

IDEM, SALVO 4:
TEMPERATURA APROXIMADA DEL AGUA (°C)

- CONTACTO NORMAL
- CONTACTO DISCORDANTE
- CONTACTO MECANICO
- FALLA NORMAL
- FALLA SUPUESTA
- FALLA INVERSA
- DIRECCION Y BUZAMIENTO
- ESTRATO HORIZONTAL
- ESTRATO VERTICAL
- IV CORTE HIDROGEOLOGICO

- LIMITE DE HOJA TOPOGRAFICA ESCALA 1/50.000

ESCALA 1/50.000

0 1 2 3 4 5 Km.

LEYENDA

MATERIALES POSTOROGENICOS

CUATERNARIO

- Q_a Gravas, arenas, limos y arcillas. (Conos de deyección, glacis, mantos aluviales, terrazas, etc.)
- Q_p Sedimentos de playa (arenas)
- Q_d Arenas y limos eólicos
- Q_m Sedimentos de albufera
- Q_r Arcillas de decalcificación

Acuífero

MIOCENO SUPERIOR (?)

- M_4 Conglomerados de matriz arcillosa. Acuífero local
- M'_4 Margas y margocalizas. Acuícludo

FORMACION BELGIDA

- M_3 Margas blancas y azules (tap). Acuícludo

FORMACION BENIGANIM

- M_{2a} Areniscas calcáreas bioclásticas. Acuífero
- M_{2co} Calizas. Acuífero
- M_{2c} Conglomerados heterométricos. Acuífero

FORMACION TOLLOS

- M_1 Margas salmón y conglomerados. Acuícludo o acuitardo

FORMACION MEDIODIA

- N Calizas. Acuífero

FORMACION CREU

- C_3 Calizas. Acuífero
- C_2 Margas, margas arenosas y margocalizas. Acuitardo
- C_1 Calizas y dolomías. Acuífero
- C_{1-3} Indiferenciado. Calizas y dolomías esencialmente. Acuífero

FORMACION JARACO

- G'_2 Calizas, margocalizas y margas. Acuífero local; Acuitardo

FORMACION OLIVA

- G_1 Margas, margocalizas y calizas oolíticas. Acuícludo

FORMACION INFIERNO

- J_2 Calizas y calizas dolomíticas. Acuífero

GRUPO VALENCIA

- T_k Arcillas abigarradas. Acuícludo

PLANO Nº: 10

MAPA HIDROGEOLOGICO DE LA UNIDAD SIERRA GROSSA

HOJAS DEL M.T.N. ESCALA 1/50.000

ESQUEMA DE LAS SUBUNIDADES DIFERENCIADAS

1 Sierra de la Atalaya
2 Sierra de Bernisa
3 Otteria-Benigánim
4 Sierra Grosso s. str.

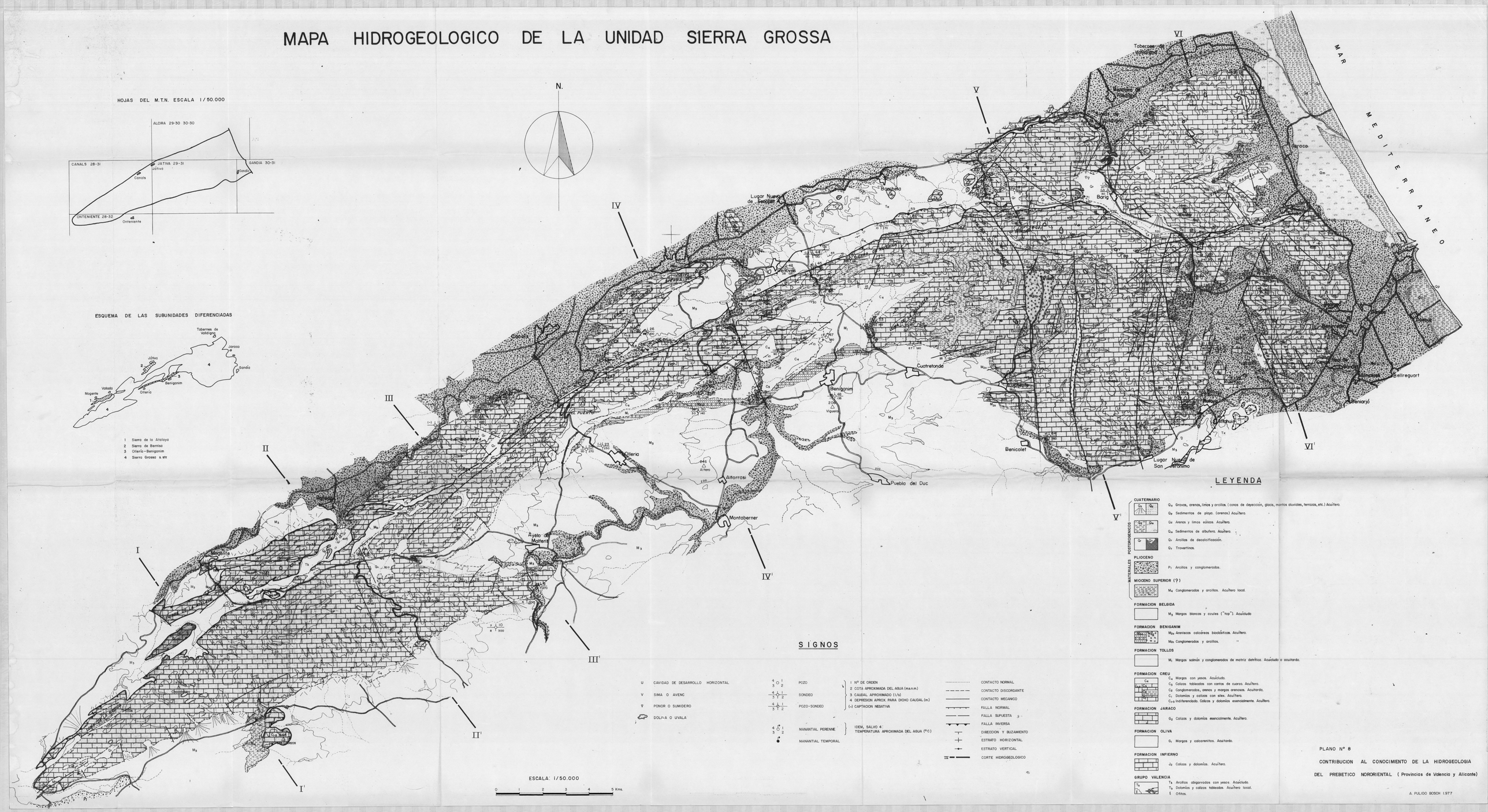

SIGNOS

- U CAVIDAD DE DESARROLLO HORIZONTAL
- V SIMA O AVENC
- ∇ PONOR O SUMIDERO
- DOLINA O UVALA
- POZO
- SONDEO
- POZO-SONDEO
- MANANTIAL PERENNE
- MANANTIAL TEMPORAL

1 Nº DE ORDEN
2 COTA APROXIMADA DEL AGUA (m.s.n.m.)
3 CAUDAL APROXIMADO (l/s)
4 DEPRESION APROX. PARA DICHO CAUDAL (m.)
(-) CAPTACION NEGATIVA

IDEM, SALVO 4: TEMPERATURA APROXIMADA DEL AGUA (°C)

- CONTACTO NORMAL
- CONTACTO DISCORDANTE
- CONTACTO MECANICO
- FALLA NORMAL
- FALLA SUPUESTA
- FALLA INVERSA
- DIRECCION Y BUZAMIENTO
- ESTRATO HORIZONTAL
- ESTRATO VERTICAL
- CORTE HIDROGEOLOGICO

ESCALA: 1/50.000

0 1 2 3 4 5 Kms.

LEYENDA

MATERIALES POSTOROGENICOS

CUATERNARIO
- Q_a Gravas, arenas, limos y arcillas. (conos de deyección, glacis, mantos aluviales, terrazas, etc.) Acuífero.
- Q_p Sedimentos de playa. (arenas) Acuífero.
- Q_d Arenas y limos eólicos. Acuífero.
- Q_m Sedimentos de albufera. Acuífero.
- Q_r Arcillas de descalcificación.
- Q_t Travertinos.

PLIOCENO
- P_l Arcillas y conglomerados.

MIOCENO SUPERIOR (?)
- M_4 Conglomerados y arcillas. Acuífero local.

FORMACION BELGIDA
- M_3 Margas blancas y azules ("tap"). Acuícludo

FORMACION BENIGANIM
- M_{3a} Areniscas calcáreas bioclásticas. Acuífero.
- M_{3c} Conglomerados y arcillas. "

FORMACION TOLLOS
- M_1 Margas salmón y conglomerados de matriz detrítica. Acuícludo o acuitardo.

FORMACION CREU
- C_4 Margas con yesos. Acuícludo.
- C_3 Calizas tableadas con cantos de cuarzo. Acuífero.
- C_2 Conglomerados, arenas y margas arenosas. Acuitardo.
- C_1 Dolomías y calizas con sílex. Acuífero.
- C_{1-3} Indiferenciado. Calizas y dolomías esencialmente. Acuífero.

FORMACION JARACO
- G_2 Calizas y dolomías esencialmente. Acuífero.

FORMACION OLIVA
- G_1 Margas y calcarenitas. Acuitardo.

FORMACION INFIERNO
- J_2 Calizas y dolomías. Acuífero.

GRUPO VALENCIA
- T_3 Arcillas abigarradas con yesos. Acuícludo.
- T_2 Dolomías y calizas tableadas. Acuífero local.
- ξ Ofitas.

PLANO Nº 8

CONTRIBUCION AL CONOCIMIENTO DE LA HIDROGEOLOGIA DEL PREBETICO NORORIENTAL (Provincias de Valencia y Alicante)

A. PULIDO BOSCH 1977

MAPA HIDROGEOLOGICO DE LA UNIDAD ALMIRANTE - BENICADELL - GALLINERA

CONTRIBUCION AL CONOCIMIENTO DE LA HIDROGEOLOGIA DEL PREBETICO NORORIENTAL (Provincias de Valencia y Alicante)

A. PULIDO BOSCH 1977

HOJAS DEL M.T.N. ESCALA 1/50000

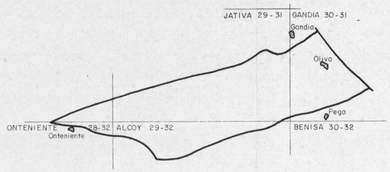

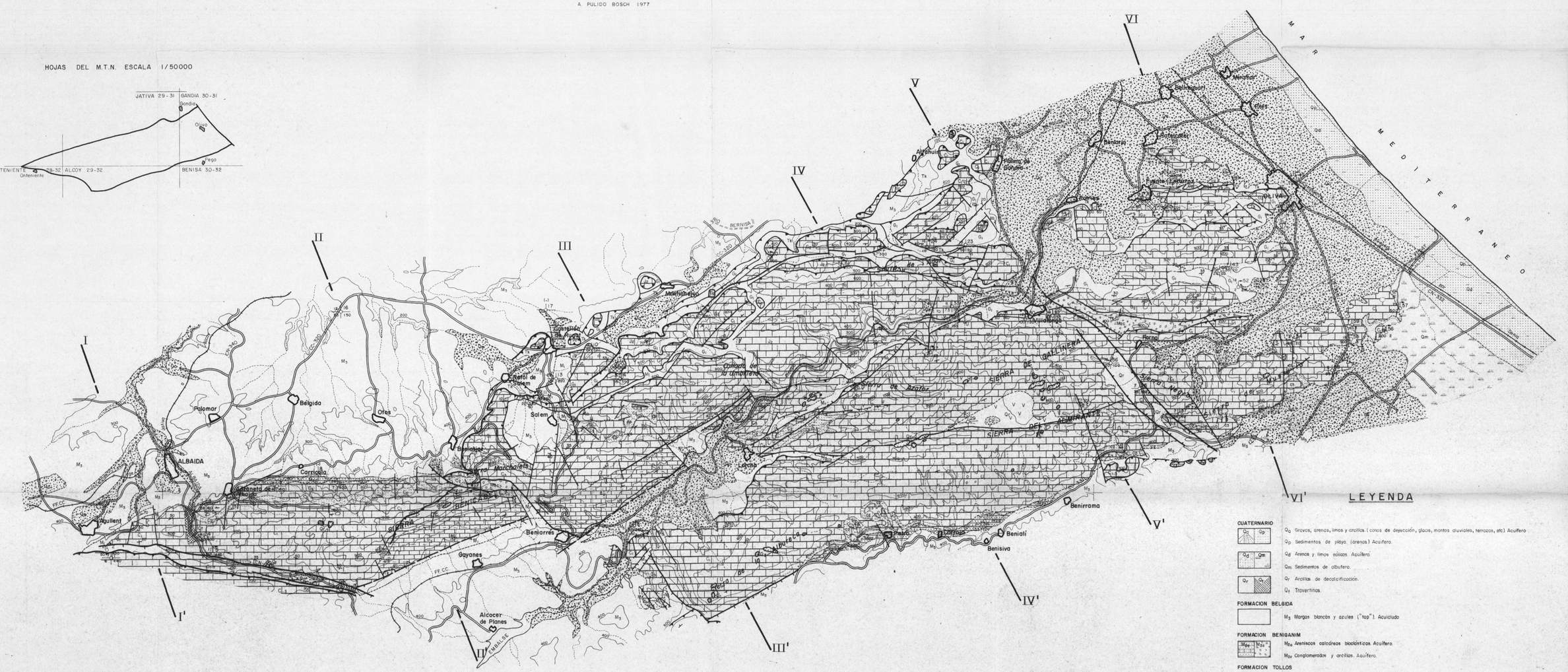
I
II
III
IV
V
VI
I'
II'
III'
IV'
V'
VI'
MAR MEDITERRANEO
ALBAIDA
Aquilent
Palomar
Bélgida
Otos
Corriola
Adzaneta de Albaida
Salem
Beniatjar
Benichoteta
Benigembla
Benimarfull
Gayanes
Alcocer de Planes
Beniarrés
Lorcha
Tollos
Alfaguara
Alfafara
Benimaurell
Alcalalí
Parcent
Tormos
Alpatró
Murla
Castell de Castells
Benissivá
Benialí
Pedreguer
Benirrama
Sella
Senija
Jesús Pobre
Gata
Pedramala
Benitachell
Moraira
Teulada
Calpe
Altea
Polop de la Marina
Callosa de Ensarriá
Sierra de Azatar
Sierra de Gallinera
Sierra de Almirante
Sierra de Bernia
Sierra de Aitana
Sierra de Cabrera
Sierra de Segaria
Sierra de Serrella
Sierra de Ferrer
Sierra de Penyagolosa
Sierra de Benicadell
Sierra de Mariola
Sierra de Carrascal
Sierra de Benicadell
Sierra de Almirante
Sierra de Gallinera
Sierra de Azatar

MAPA HIDROGEOLOGICO DE LA UNIDAD PEÑON — CASTELL DE LA SOLANA — MONTGO

CONTRIBUCION AL CONOCIMIENTO DE LA HIDROGEOLOGIA DEL PREBETICO NORORIENTAL (Provincias de Valencia y Alicante)

A. PULIDO BOSCH 1.977

N.

HOJAS DEL M.T.N. ESCALA 1/50.000

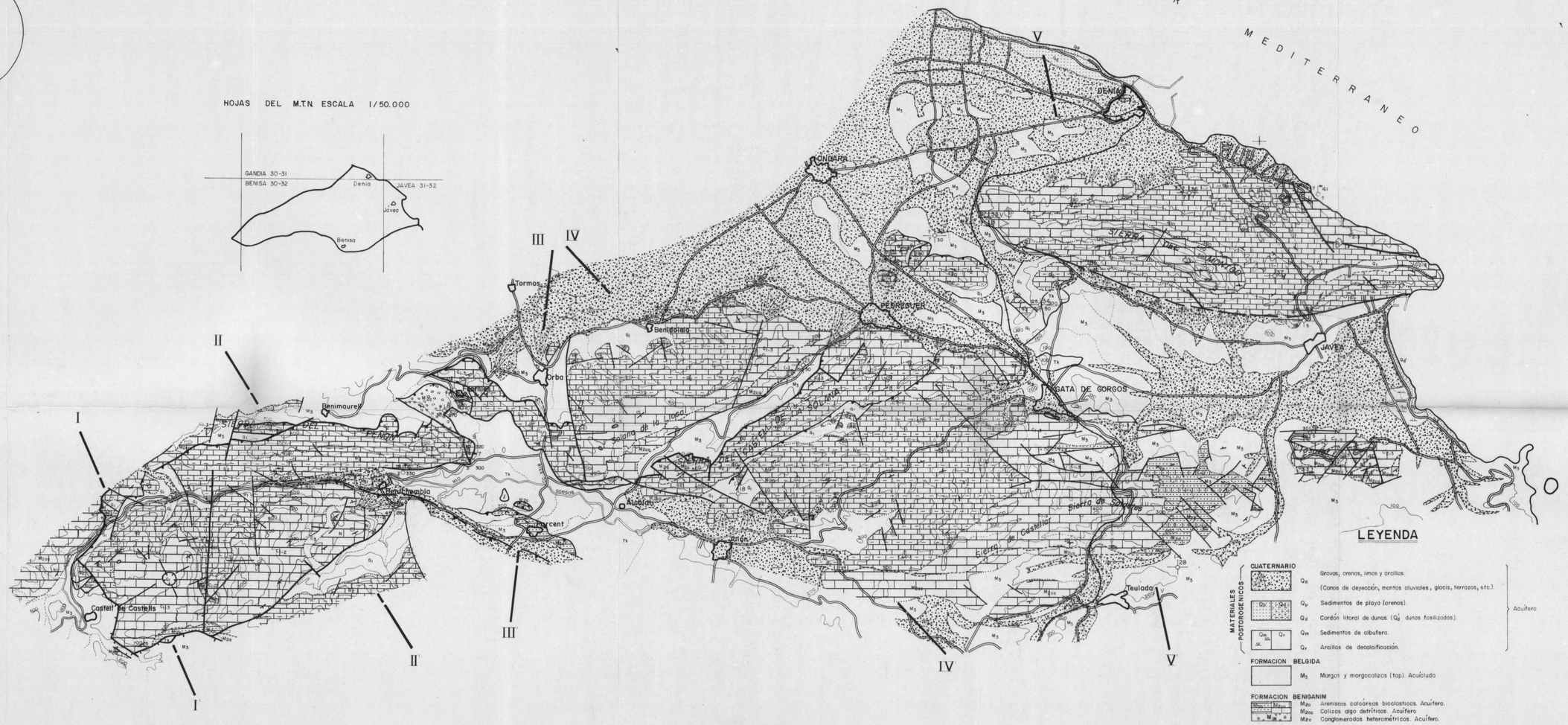

ESCALA 1/50.000

0 1 2 3 4 5 Km

SIGNOS

- U CAVIDAD DE DESARROLLO HORIZONTAL
- V SIMA O AVENC
- ∇ PONOR O SUMIDERO
- DOLINA O UVALA
- PERDIDA
- LIMITE DE HOJA TOPOGRAFICA ESCALA 1/50000
- POZO
- SONDEO
- POZO-SONDEO
  1 Nº DE ORDEN
  2 COTA APROXIMADA DEL AGUA (m.s.n.m.)
  3 CAUDAL APROXIMADO (l/s)
  4 DEPRESION APROX. PARA DICHO CAUDAL (m.)
  (-) CAPTACION NEGATIVA
- MANANTIAL PERENNE (IDEM, SALVO 4: TEMPERATURA APROXIMADA DEL AGUA (ºC))
- MANANTIAL TEMPORAL
- CONTACTO NORMAL
- CONTACTO DISCORDANTE
- CONTACTO MECANICO
- FALLA NORMAL
- FALLA SUPUESTA
- FALLA INVERSA
- DIRECCION Y BUZAMIENTO
- ESTRATO HORIZONTAL
- ESTRATO VERTICAL
- CORTE HIDROGEOLOGICO

LEYENDA

MATERIALES POSTOROGENICOS — Acuífero

- **CUATERNARIO**
  - Q_a Gravas, arenas, limas y arcillas. (Conos de deyección, mantos aluviales, glacis, terrazos, etc.)
  - Q_p Sedimentos de playa (arenas).
  - Q_d Cordón litoral de dunas. (Q_d^1 dunas fosilizadas).
  - Q_m Sedimentos de albufera.
  - Q_r Arcillas de descalcificación.
- **FORMACION BELGIDA**
  - M_5 Margas y margocalizas (tap). Acuícludo.
- **FORMACION BENIGANIM**
  - M_{2b} Areniscos calcáreos bioclasticos. Acuífero.
  - M_{2cs} Calizas algo detríticas. Acuífero.
  - M_{2c} Conglomerados heterométricos. Acuífero.
- **FORMACION TOLLOS**
  - M_1 Arcillas y margas color salmón. Acuícludo ó acuitardo.
- **FORMACION MEDIODIA**
  - N Calizas. Acuífero.
- **FORMACION CREU**
  - C_{2-3} Calizas esencialmente. Acuífero.
  - C_1^1 Calizas margocalizas y margas. Acuitardo y/o acuífero local.
  - C_{1-2} Calizas esencialmente. Acuífero.
  - C_3 Margas. Acuitardo.
  - C_{1-2} Calizas. Acuífero.
- **FORMACION JARACO**
  - G_2^1 Alternancia de margas, margocalizas, calizas y areniscas. Acuitardo y/o acuífero local.
- **FORMACION OLIVA**
  - G_1 Margas amarillentas. Acuícludo, localmente acuitardo.
- **GRUPO VALENCIA**
  - T_8 Arcillas abigarradas con yesos. Acuícludo.
  - δ Rocas subvolcánicas.

PLANO Nº 11

CORTES HIDROGEOLOGICOS

UNIDAD SIERRA GROSSA

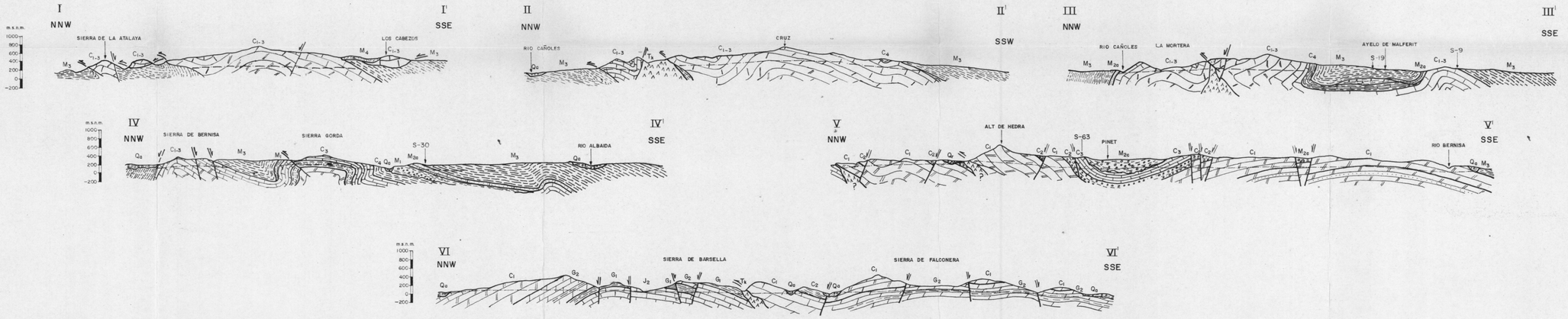

UNIDAD BENICADELL — ALMIRANTE — GALLINERA

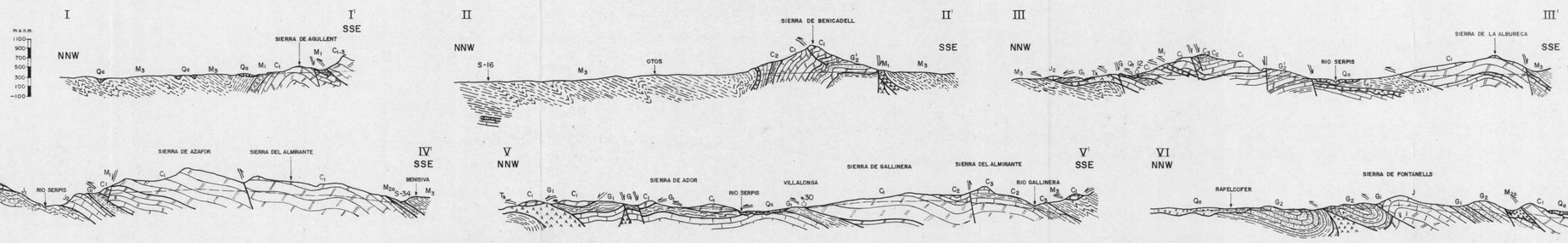

UNIDAD ALFARO — MEDIODIA — SEGARIA

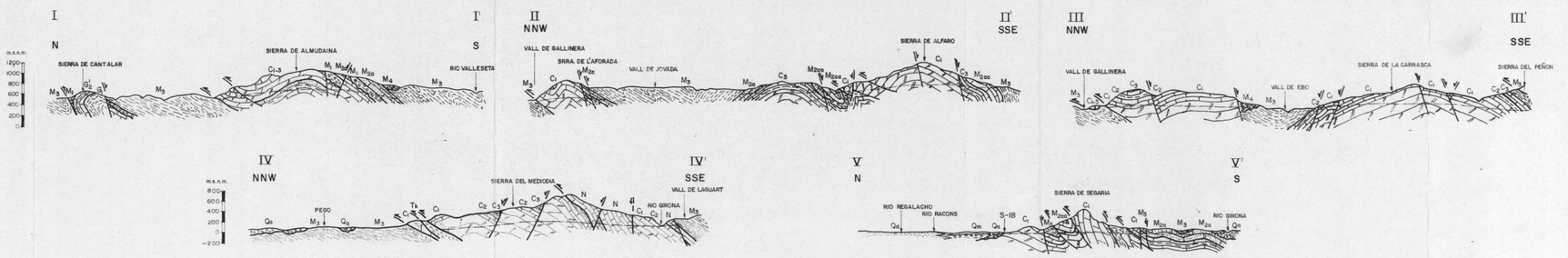

UNIDAD PEÑON — CASTELL DE LA SOLANA — MONTGO

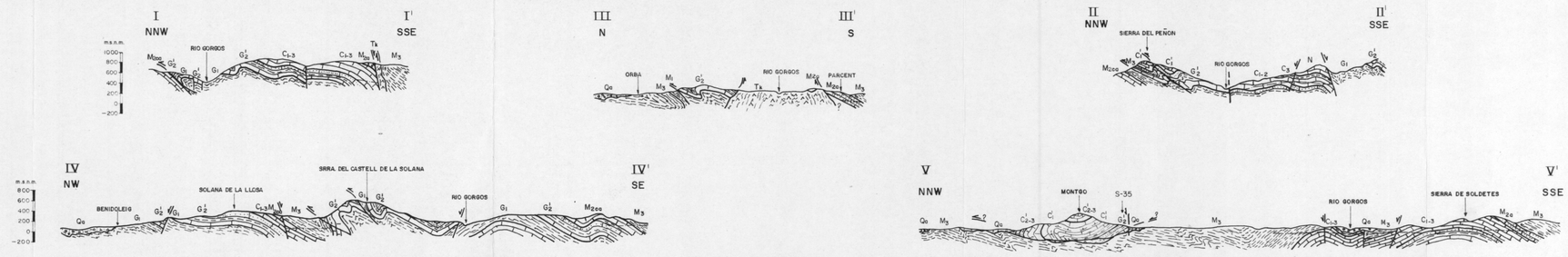

SIGNOS

——— NIVEL PIEZOMETRICO

MANANTIAL Y SU Nº DE INVENTARIO

S-18 CAPTACION Y SU Nº DE INVENTARIO

LEYENDA

MATERIALES POSTOROGENICOS	Q_a Q_r Q_d Q_m Q_t	SEDIMENTOS CUATERNARIOS
	M_4	MIOCENO SUPERIOR
	M_3	FORMACION BELGIDA
	M_{2b} M_{2cc} M_{2c}	FORMACION BENIGANIM
	M_1	FORMACION TOLLOS
	N	FORMACION MEDIODIA
	C_{1-3} C_1 C_2 C_3 C_1' C_{2-3}'	FORMACION CREU
	G_2 G_2'	FORMACION JARACO
	G_1	FORMACION OLIVA
	J J_1 J_2	FORMACION INFIERNO
	T_k	GRUPO VALENCIA

NOTA: Los siglos empleados son los mismos que en los respectivos mapas hidrogeológicos (nº 8, 9, 10 y 11), donde pueden verse las litologías correspondientes, así como las orientaciones de los cortes.

ESCALA HORIZONTAL 1/50.000

PLANO Nº 12

A. PULIDO BOSCH 1977

CONTRIBUCION AL CONOCIMIENTO DE LA HIDROGEOLOGIA DEL PREBETICO NORORIENTAL (Provincias de Valencia y Alicante)

ISOYETAS AÑO 1974-75

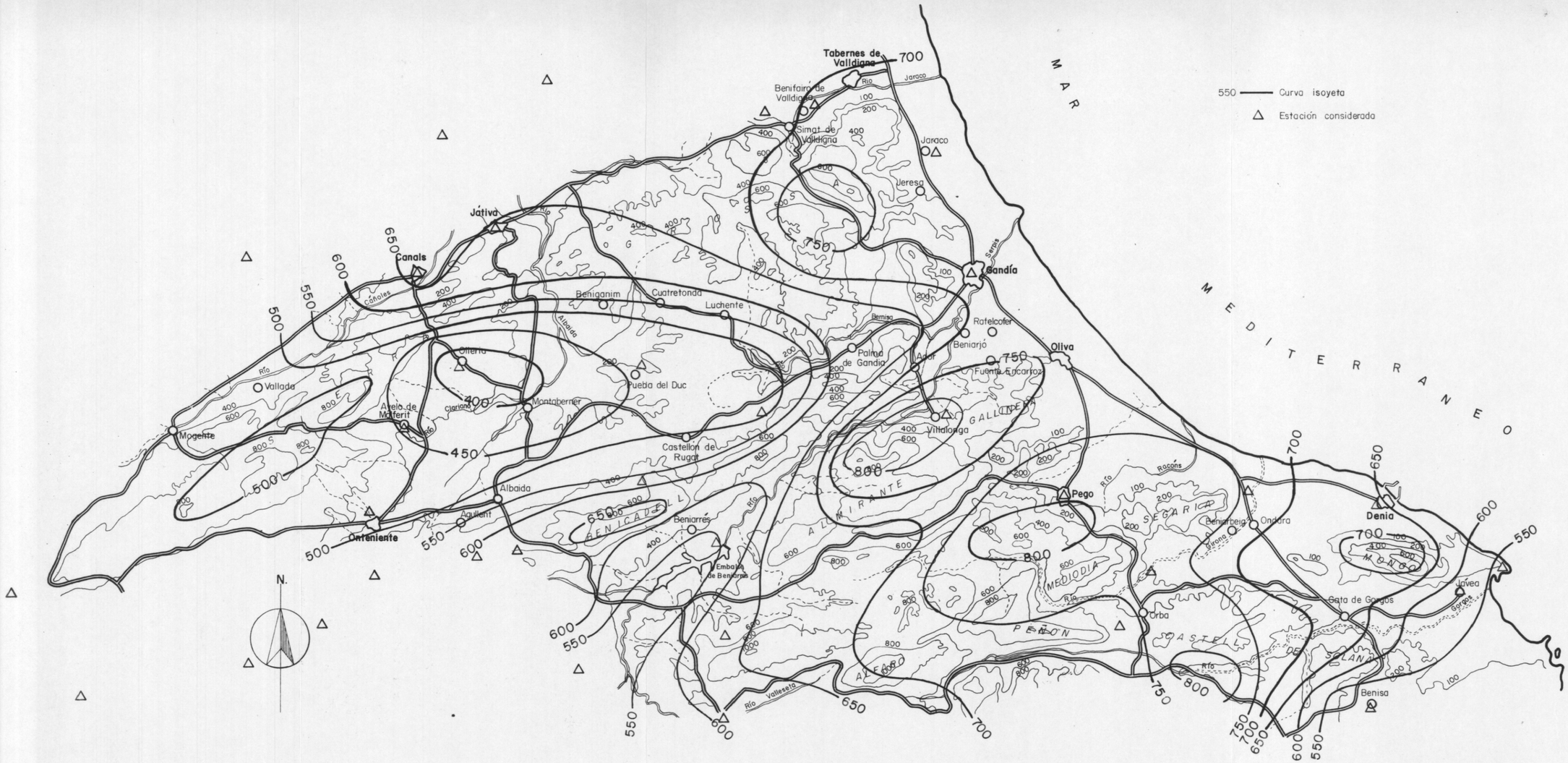

N.

ESCALA : 1/200.000

0 5 10 15 20

Plano Nº 14

CONTRIBUCION AL CONOCIMIENTO DE LA HIDROGEOLOGIA DEL PREBETICO NORORIENTAL (Provincias de Valencia y Alicante)

ISOYETAS AÑO 1975-76

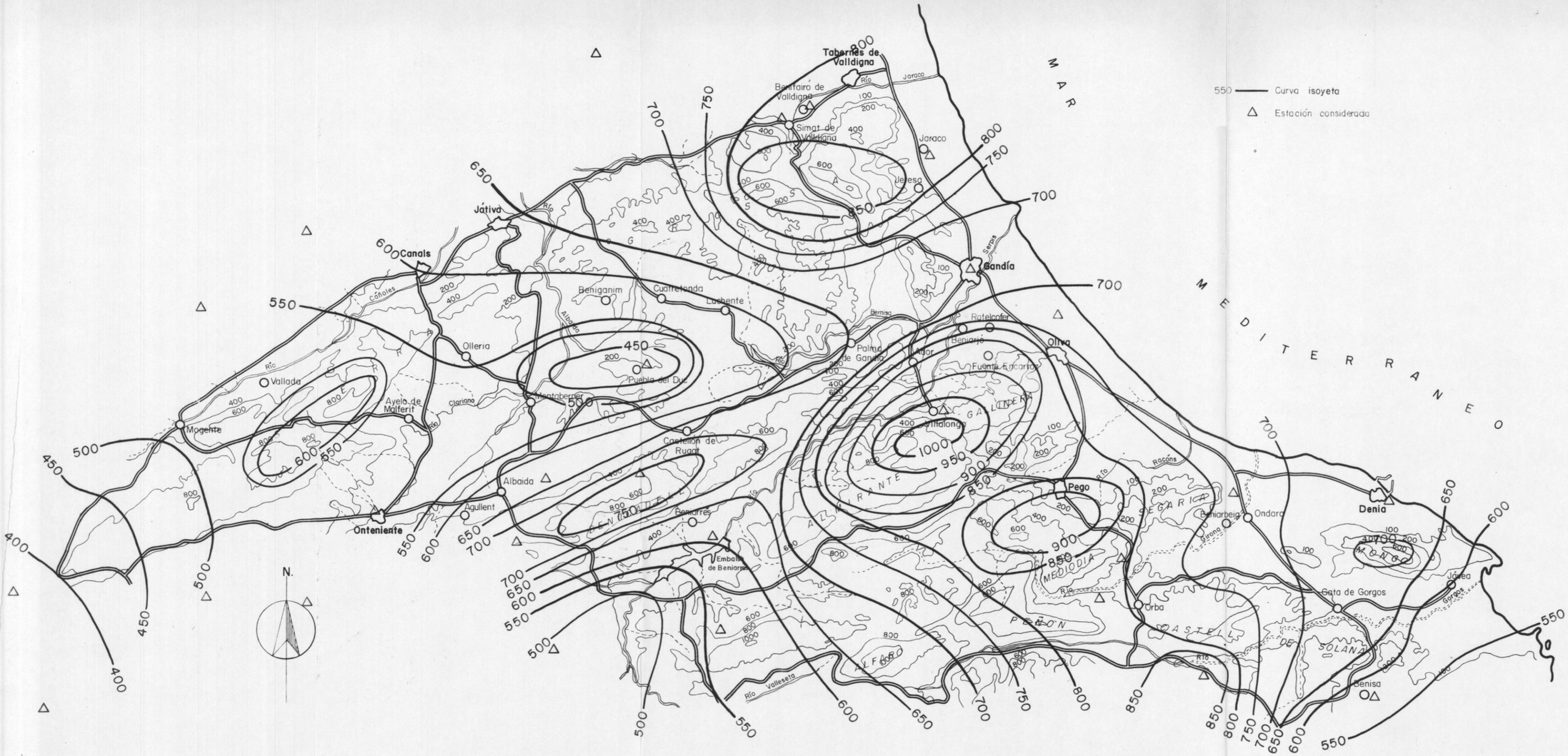

ESCALA : 1/200.000

0 5 10 15 20

Plano Nº 15