

Handwritten text in a cursive script, likely a manuscript or ledger. The text is dense and covers most of the page, with some lines appearing to be crossed out or heavily scribbled over.

Tabla	na Uof...
Sala	A
Tabak	
Tabla	
Amoro	

Handwritten text in a cursive script, continuing from the previous page. The text is dense and covers most of the page, with some lines appearing to be crossed out or heavily scribbled over.

1
2
3
4
5
6
7
8
9
10
11
12
13
14
15
16
17
18
19
20
21

Loa...


[Faint, mostly illegible handwritten text, likely bleed-through from the reverse side of the page.]

Tabla	Ustav
Salta	A
Relatnik	
Memoro	

[Faint, mostly illegible handwritten text, likely bleed-through from the reverse side of the page.]

R. 2649

INDICE



Del Mundo conocido

Diligentemente

Reducido à este solo volumen

Para facilidad de los aficionados a la Cosmografia.

Dirigido

Al Excelentísimo Señor

D. IVAN, THOMAS, ENRRIQUEZ
DE CABRERA
CONDE DE MELGAR

Maestre de Campo del Tercio de
Lombardia, y Governador de
Nouara &c.

Por

DON SEVASTIAN DE VCEDO

del Consejo de Su Magestad, su Contador
principal de los Exercitos, Castillos,
y Artilleria de Piemonte,
y Lombardia.

Segunda Impresion.



En Milan, en el Real, y Duca Palacio, por Marcos Antonio Pandolfo Ma-
latesta Emprefor R. C.



V N que sea el tiempo tan veloz, como lo demuestra lo arrebatado de la Carrera del mayor de los luminares; he reparado, que assi como otros esgrimien- do por los espacios imaginarios solici- tan lo imposible para detenerle, ya buscando vanamente piedras filosofales, *Et idem es otiosum esse, quam nihil agere*; pues no es menor ociosi- dad, el obrar sin util, que el no hazer nada; ya querien- do interpretar los caracteres del Cielo, que nadie acauò de entender, ya disfrutando lo que el luminoso plane- ta engendra, y la tierra oculta con eterna prouidencia, en lo intimo de sus venas, por detener, y reprimir las dos passiones madres, y fundamentos de todos los vicios que por extremo entendieron, ia con otros entreteni- mientos sino ilicitos, por lo menos inutiles i de poca sus- tancia, y vanos. V. E. ha sauido acertar con el punto, que mas aprueuan los Sauios para detenerle, y afixarle con logro, y aprouechamiento proprio, i confusion de los que no alcanzando mas, hechan por essos horizontes, juzgando, como escriuiendo ad efessos las acciones en que V. E. anela imitar a San Pablo. Pero no me espanto quando no todos son dignos de ver como V. E. emplea el ingenio de que prodiga le dotò naturaleza en el estu- dio, y practica de las ciencias mas proprias de vn grande

Eroe, que nació para abilitarse a los mandos mas sublimes, i que despues de cumplido con las primeras obligaciones dejando por lugares de adofora algunos dialectos, i ejercicios de habil Cauallero no se aparta vn momento en los que le tobran, del ensayo de los documentos mas seguros de vn recto, y legal gouierno politico, y vna religiosa disciplina militar, ni de otras generosas maximas releuantes, que cadauna de por si fuera suficiente a constituir vn prodigioso Principe. Dejando pues aparte lo que pudiera causar embidia, o imitacion, i acordandome, que si Dios limitò a las fieras, a las aues, i à los peces clima, y estancia particular, de donde no exceden, le deuemos dar incessantes gracias por la liberalidad, que usò con los hombres no solo distinguiendonos con la hermosa luz de la raçon, sino dandonos por morada todo el mundo de Polo a Polo, y que a fin de que conocièsemos esta gran Cosmopolis (despues del Patriarca Noè, a quien los Egipcios llamaron Ofiris, los Griegos Dionisio, y los latinos Saturno, que cesado el Diluuió visitò con su mujer, i hijos todas las partes abitables) ha permitido, que trauijassen, y peregrinassen con riesgos, desvelos, y cuidados los Ercules, los Iasones, los Vlises, los Strabones, los Pitagoras, los Socrates, los Tianeos, los Platones, los Hanones, los Alexandros Magnos, los Nearcos, los Misicrites, los Plinius, los Trajanos, los Hadrianos, los Marcos Polos, los Vascos de Gama, los Castañedas, los Iuanès de empolis, los Colones, los Vespucios, los Magallanes, los Pizarros,

los

los Nuñez, los Vacas, los Almagros, los Cartieres, los Robertuales, los Rozzos, los Ribauldos, los Villagagnones, los Condonieras, los Leones Mauros, los Albifeos, los Gallos, los Aramontes, los Bellones, los Nicolais, y otros infinitos, que cruzaron, y rodearon la tierra, y mares solo para delinear, i escriuir tantos mapas, y tratados de Cosmografia, Geografia, Corografia, como escriuieron ellos, y los Stacios, Gualdos, Cespedes, Nebriyas, Tenreiros, Valconcelos, Villalobos, Antistes, Gutierrez, Mesas, Porres, Zéchus, Ojeas, Oliuas, Lansoles de Romani, Minaias, Barreiros, Torranos, Leones, Corellas, Girauas, Muñozes, Higuerras, Barros, Perez, Seguras, Duranes, Pellizeres, Sefses, Texeiras, Eneisos, Lololas, Rajas, Medinas, Zamoranos, Ardeuines Islas, en nuestra España, y que siguiendo los primeros rudimentos de los Tolomeos, Strabones, Plinius, i Mellas, han reducido sus demostraciones a estas ciencias por seruicio comun en los libros en que V. E. estudia con tanta aplicacion por professar lo que estan proprio de los Principes de su esfera: hauiendo yo algunos años hà puesto en idioma Castellano, y reducido a vn solo volumen, y a vna relacion general, y particular, lo que autores curiosos de otras naciones tuuieron diuididas, y que creo podrá facilitar mucho la inteligencia de los mapas, y libros Cosmographos, y aun cõprender con breuedad las quatro partes del Mundo, con noticia de los Monarcas, y Principes, que las poseen; Por si se boluiere a imprimir me ha parecido

asegurarle de uajo la proteccion de V. E. con deseo de que tambien aprueche a los que le quisieren contemplar desde vn apotento, sin arisgar tanto como obligò la curiosidad à los antiguos, que quisieron caminarlas por reconocerle. Suplico a V. E. se sirua aceptarle, y protexerle como puede, faue, y acostumbra a todos los que le acoxen a la sombra de su frondoso Arbol, Y Dios guarde, y prospere la Excelentissima Persona de V. E. largos, y felices años.

Milan 31. de Diciembre 1672.

Al curioso Lector.

A Dò fueres, haz como vieres, dice nuestro antiguo refran, y en caso de no hauey ydo, contentate con lo que leyeres, y si no busca lo que mas te satisficere; y pues que por mi parte he tranajado por contentarte, no seas desagradecido. Espejate en la Aueja, que chupa lo dulce de las flores, sin tocar en lo amargo ò acedo de las ojas, y dexa de ser malacondicionado, si quieres viuir con la cumplida salud, que te solicita mi afecto. Vale.

B. l. m. de V. E.

Su mas obligado Criado

Don Sebastian de Vicedo.

Al Excelentísimo Señor
CONDE DE MELGAR

Cancion Real

Del Capitan Don Eugenio Ruiz de la Vega.



Vanta de ésta midió Cosmografía,
En breues Mapas diuidiendo el Orbe,
Hoy (gran Enriquez) llega a vuestras plantas:
No por recelo, no, de que baldia
Emulacion su lucimiento estorue,
En tanta nota de naciones tantas:
Sino porque de indomitas gargantas
Se domen las c ruices; y à en prudentes
Maximas vuestras, y à en resoluciones;
Empuñando en la tierra sus Bastones;
Y en el mar gobernando sus Tridentes.
Pues dexa de ser varia la fortuna,
Si valor, y prudencia la dan cuna.

Aduertencia muy necesaria para el curioso Lettor.



Es cosa muy fauida para los que sauen , y para los que no, es de fauer , que la palabra Griega Geographia, quiere decir descripcion de la tierra , ciencia , que considera todo el Globo , incluso el elemento del agua ; però ay quien la separa, llamando la descripcion de las aguas Hydrographia. La Geographia difiere de la Cosmographia , que describe el Cielo , y la Tierra . Y de la Corographia , que es la tabla particular de vn Reyno, ò Prouinçia, y de la Topographia , que es la planta de vna Ciudad , ò Villa . Tomado el Globo de la tierra por si mismo le distinguen los Geographos en Circulos , y partes diferentes , reduçendolo à vna tabla general llamada Mapamundi , y hai opiniones que los primetos que poseieron este arte (aunque al vltimo le costò la curiosidad la vida) fueron Anaximandro , Aristagoras , Alexandro , y Metio Ponposiano. Figuranse los Geographos vn Eje imaginario , que es la linea que atravesando por el centro de la tierra la corta en iguales partes , cuyas extremidades se llaman Polos vno artico , que en Griego quiere decir de la ossa , ò vrsa , y el otro antartico opuesto al artico . El Polo artico es el que se llama Septentrional por siete Estrellas , que componen la ossa, llamadas en Latin triones , y vulgarmente el Carro . El Polo antartico se dice Austral y Meridional , y no le vemos por estar escondido debaxo nuestro Orizonte. Afixando la vista aci al Artico el Levante nos queda à mano derecha, el Poniente al hizquierda , y el Mediodia a las espaldas ; al reues de los Astrologos , que mirando aci a la linea Equinocial ponen el Poniente a mano derecha, y las otras partes como figuen . Los Poetas se gouiernan mirando al Ocidente , y los Escriutores Sagrados aci a Levante de donde se hà originado el Culto Diuino , todo lo qual comprenden estos versos :

Ad Boream terra , sed Cali mensur ad Austrum .

Præco Dei exortum videt, Ocasumq; Poeta .

Consideranse tambien sobre el Globo ocho circulos quatro grandes , y quatro menores . Los grandes diuiden cadauno el globo de la tierra en dos partes yguales , teniendo vn mismo centro. El 1. se llama Equinocial.

A

noçial.

Geographia.

Globo.

Polos.

Artico.

Antartico.

Circulos Equinocial.

Zodiaco . noçial. El 2. Zodiaco. El 3. Horizonte. El 4. Meridiano . Los otros
Horizonte quatro Circulos menores tienen otro Centro, y cortan el Globo en dos
Meridia- partes desiguales, los dos se llaman Tropicos, y los otros dos Circulos
no. Polares. De los quatro Circulos grandes, el Equinoçial, y el Zodiaco
Tropicos. son fixos, los otros dos Meridiano y Horizonte son variables, segun las
Polares. Regiones que cadauna las mira diferentes à su proporcion. La Equino-
 çial tiene de proprio, que quando el Sol està sobre ella yguala el dia
 con la noche; y por esto se llama Equinoçial esto sucede dos vezes en
 el año, en Março quando el Sol entra en el Signo Aries, se llama Equi-
 nocio de Primavera, y el otro en Setièbre, quando el Sol entra en Libra,
 se llama Equinoçio del Otoño. Però generalmente en nõbrandose linea
 sin otra distincion se deve entender, como lo entienden todos la Equino-
 çial, miètras es la mayor, y mas considerable de las paralelas, ò equidif-
 tantes. El Zodiaco es el Circulo obliquo, que camina de vn tropico a
 otro desde el signo Cancer del Verano, u de Capricorno de Inuierno,
 original se su nombre de la lengua Griega por dos Signos, ò animales,
 que en el se consideran, que constituyen los dos metes del año calculan-
 do 30. grados por cada año, que todos juntos montan 360. sin que
 exceda dellos el Circulo de la tierra. Quando el Sol llega a vno ò otro
Horizonte Tropico parece que se detiene antes que retrogradar, ò boluer acia la
 linea, lo qual llaman los Astrolagos solistício, y sucediendo dos vezes
 en el año, llama se vno de Inuierno, y otro de Verano. El Horizonte pala-
 bra Griega, quiere decir Circulo, que termina la parte del Mundo, que
 nos es visible distinguiendo por esta via la otra, que nos està escondida,
 formando dos partes del emispherio superior, y inferior. Hay vno
 à quien llaman grande, que no es mas que inteligible, que corta la Iphe-
 ra en dos partes yguales. El otro que se llama sensible, porque el sentido
 de la vista le mide, no se estiende sobre la tierra à mas, que 180 sta-
 dios, que hacen 22. millas y media de Italia a raçon de 8. estadios cada
 milla, ò a 11. leguas y vn quarto Françesas a raçon de 2. millas, como
 comunemente se regula: teniendo por asentado, que nuestra vista no
 puede estenderse a poco mas ò menos; de mas de la raçon de la conue-
 xidad de la tierra, sin embargo que se diga de algunas vistas prodigio-
 sas, como la del que veia desde el Cauo Libeo de Cicilia hasta el Puer-
 to de Cartago y que contaua los Vajeles que salian. Son los Oriçontes
 tan infinitos, como los Meridianos haciendoles diferentes qualquier
 mudança de lugar: dase a cadauno dos Polos, El Vertical que està so-
 bre nuestra cabeça llamado Zenith, y el opuesto Nadir, este es vertical à

los Antipodas. Los Meridianos que tambien son infinitos, passan de
 vno à otro Polo cortando la linea, y el Globo terrestre en dos partes
 yguales vna Oriental, otra Occidental. Procede el nombre de Meridiano
 de que al tiempo que les llega el Sol, es medio dia en todo, y en toda
 la tierra de vno a otro Polo, y quantos puntos verticales hay tantos Me-
 ridianos se pueden imaginar. Señalante de 10. en 10. 360., que son tan-
 tos como grados, però en el Globo solos 36., y han conuenido de vn
 primer Meridiano (que no està distinguido en la naturaleza) que los
 vnos han puesto como Ptolomeo en las Islas Canarias, ò Fortunadas, y
 particularmente en la del Ferro, que es la mas Occidental; aunque la ele-
 uacion de las Islas del Cauo Verde, combenga mejor con las Fortuna-
 das de Ptolomeo. Los otros le hã puesto en las Islas de los Azores co-
 mo seria Corua y Flores. Roberto Hues la hecha sobre San Miguel, y
 S. Maria; otros a la Terçera, porq̃ la aguja no se desuia en aquellas par-
 tes del derecho Norte ni acia Levante, ni acia Ponente. El Meridiano
 de S. Miguel es el mas Occidental y apartado nueue grados del de Ca-
 narias. Herera en su America pone su primer Meridiano sobre Toledo,
 mucho mas Oriental que el de Canarias. Los Arabes, como Abifeldea
 le han constituido en la orilla del Oceano Occidental, y a las Columnas de
 Hercules mucho mas Oriental 10. grados, que las Islas Fortunadas. To-
 dos estos Meridianos se ajustan facilmente sin confundirse suman-
 doles. Lo que se deve obseruar es que 15. grados de longi-
 tud, que estos Meridianos señalan hacen vna hora de Sol, u de dia. La
 linea Alexandrina es otro Meridiano mucho mas Occidental, que los
 dos antecedentes porque passa sobre la boca del Rio Marañon, y por
 los Cauos de Homos, y de Malabrigo del America. Esta linea que se
 llama diuisoria ò partitoria, fue establecida por Papa Alexandro VI. co-
 mo por su Bula de 4. Mayo 1493. para ajustar las diferencias del Rey
 Don Fernando de Castilla, y Aragon, y el Rey Don Manuel de Portu-
 gal sobre las Indias Orientales, y Occidentales, hauiendo sido adju-
 dicado a Portugal lo que està entre esta Linea, y Malacca yndo a ma-
 no derecha acia Oriente, y lo restante desde esta linea hasta Malacca
 tomando la izquierda por el Occidente, tocò a Castilla. Tãbien tocaron a
 Castilla cinco Islas de las Molucas, q̃ sublequentemente fuerõ empeña-
 das del Emp. Carlos V. al Rey de Portugal en 350 V. esc. Otro autor
 llamado Berger en el discurso q̃ hace del pũto del dia pone por estable-
 cimiento del principio del mismo dia vn nueuo Meridiano el 180. grados
 de longitud, que passa por el estrecho de Anian, como por las Islas

4
Subadibes situadas sobre la Equinocial cortando este Meridiano en dos partes vna de estas Islas, que no riene nombre particular, y que no es mayor de las tres llamadas Cainan, ò Calion; obserua Bergier que en la parte de la Isla que esta de acá amanece 24. horas antes que en la otra, aunque estas dos sean tan contiguas, y juntas. En efecto por esta razon deue en saliendo el Sol ser en la vna Domingo, quando aun es Sabado en la otra, però se deuiera ajustar de este primer Meridiano de los dias naturales, ò como le llama de la punta del dia en que los Geographos no han aun conuenido. Por otra parte obseruamos tambien, que sin embargo de estos diferentes presuuestos de vn primer Meridiano sobre el Globo terestre muchas naciones se han atribuido el centro del Múdo, como lugar mas preeminente. Los Indios tuuieron por asegurado que fuese donde posa Ierusalem. Los Chinos se burlan de nuestras tablas Geographicas, porque su pais no està en el medio como dicen significá el nombre de China. Los Moros que conquistaron Granada se atribuyeron la misma preeminencia colocandola debajo al Parayso, como otros de la misma nacion aseguran estar el Infierno debajo el Pais de Tibet: La Ciudad de Cuzco significa en lengua de los Ingas Vmblico de la tierra. Los Griegos llamaron tambien Delphos Vmblico o medio del Mundo, y las fabulas antiguas dicen que hauiendo Iupiter arrojado dos Aguilas aun mismo tiempo, la vna a la estremidad de Oriente, la otra a la de Occidente, llegaron ambas aun mismo punto à Delphos, y señalaron por el verdadero medio del Mundo el lugar donde estuuó la Sibila Pythia. El mismo amor de la Patria há hecho porfiar a muchas personas, que la suia estuuiese en la parte mas templada, y por esto Galeno da esta ventaja a la Grecia, y al quarto clima, que passa por Rhodas, y por la Isla de Cos patria de Hipocrates. Aueroes la da al quinto Clima por causa de que Granada su patria se halla incluida en el del mismo modo que Roma. Y vn Ferrares llamado Manardo se jacta que toque a Ferrara, que està sobre el principio del sexto. Las relaciones de la mayor parte de los que han corrido largamente el Mundo concuerdan, que no hay países mas templados, que los de la Zona torrida, contra la opinion de todos los antiguos, y del mismo S. Thomas, aunque Alberto Magno su Maestro huiese sido de sentir diferente. Tambien Auicena casi solo sostuvo, que los países situados sobre la linea, deuiesen de raçon ser los mas templados: hay quien se imagina lo mismo de los que stan debaxo de los polos, no obstante los rigores experimentados aci al circulo Artico.

Quanto

3
Quanto a los Tropicós hay dos yguualmente distantes, y cadauno de veinte y tres grados y medio sin haçer caso de dos minutos mas, que nos causarían confusion. El que tenemos mas cercano es el Setentrional. Llamase Tropico de Cancer; el otro Tropico de Capricornio. Los Autores antiguos llamaron el primero Solisticio del Verano, y el Segundo Solisticio de Inuierno; porque quando el Sol corre el Zodiaco, y toca en ellos, parece que se detiene, y que sin mas adelantarse buelue aci a la linea, o aci al otro Polo. Asi la palabra Tropico, quiere decir en Griego lugar de retorno, o de conuersion. Quando el Sol està en el Tropico de Cancer, tenemos en Europa nuestro Verano, y el dia mayor, y por el cõsiguiente la mas corta noche del año. Y a lo cõtrario, en el Inuierno quando corre en el Tropico de Capricornio el mas corto dia, y la mas larga noche. Los dos circulos Polares están en igual distancia cadauno de su Polo, el que està aci al nuestro se llama Artico, ò setentrional distante veinte y tres grados y medio del Polo. El otro opuesto se llama Antartico ò Meridional, que no le vemos jamas, però el nuestro le tenemos siempre a la vista. Estos quatro vltimos Circulos menores, que son los dos Tropicós, y los dos circulos Polares diuiden toda la tierra en cinco Espacios, ò Zonas, como los Geographos llaman. De estas cinco Zonas, creieron los Antiguos que no huiese mas que dos habitadas, por ser templadas, y que las tres restantes, fuesen desiertas; la vna por excessiuo calor, las dos por estremado frio. La Zona torrida, ò sea quemada por el ardor del Sol; Está en medio de las otras, y comprende el espacio que hay entre el Tropico de Cancer, y el de Capricornio, que es vna latitud ò anchura de quarenta y siete grados, dexando siempre a parte los minutos para hacer mas facil la demonstracion.

Entre estos dos Tropicós corre la Equinocial justamente en el medio. Las dos Zonas, ò Regiones frias están cadauna aci a su polo; y contienen el espacio que hay desde los circulos artico, y antartico. Hasta los polos, que es a cada lado de veinte y tres grados y medio: es a sauér desde el grado sesenta i seis i medio, hasta el noventa. Lo apartado del Sol los ha hecho creer inhabitables por lo excessiuo del frio. Las dos Regiones ò Zonas restantes son las templadas por estar entre los extremos de la calor, y del frio, la vna està desde el Tropico de Cancer, hasta el circulo Artico, que es la que nosotros habitamos; y la otra al lado del medio dia entre el Tropico de Capricornio, y el circulo Antartico. Cadauna ocupa el espacio de quarenta y tres grados. Los Antiguos hicieron muchos

Tropicós.

Polares.

Zonas.

chos errores en la creencia de estas Zonas, lo qual me obliga tocar de paso que Bonifacio Obispo de Maguncia el año 745. acusò de heregia ante el Papa Zacharias, à Vigilio Obispo de Saltzburg, por que sustentaua que hauja Antipodas. Tambien se burlauan dellos S. Grifostomo, Latancio, y San Agustin con otros muchos SS. Padres; y al cauo hemos experimentado, que no se puede dudar que los hai. Así como se han considerado los meridianos que están en las lineas que corren de vno a otro Polo tambien se deuen considerar las otras lineas, que van de Poniente à Levante que se llaman Paralelas, ò Equidistantes, porque están en todas partes con ygualdad, lo que no sucede en los meridianos. El espacio pues que contienen dos Paralelas ò entre tres se llama clima. Los Antiguos no consideraron mas que siete climas, despues los han multiplicado hasta 24. teniendo cada uno media hora de diferencia; lo qual demuestra que cada Paralelo deue ser de vn quarto de hora. Estos veinte y quatro Climas, se extienden desde la linea Equinocial hasta el grado sesenta y siete, en que hay vn dia de veinte y quatro horas de Sol. Despues deste grado los Climas no corren por medias horas, sino mucho mas aprisa. Añádensele que hasta los Polos son cada uno de treinta dias. Es de notar que Ptolomeo ha puesto el Paralelo mas austral en diez y seis grados, y veinte y cinco minutos aci al medio dia, así con propiedad se llamaua desde su tiempo latitud, el espacio entre vn Paralelo y el otro sin longitud, pues que lo que conocia de tierra habitada, era mucho mas extendida de Poniente à Levante que del medio dia al Setentrion. El Grandor de la tierra, ò sus Circulos son diuididos en 360. partes que se llaman grados y cada grado en otras sesenta partes que se llaman scrupulos ò minutos, y cada minuto contiene vna milla de Italia, de fuerte que contando como se suele quatro millas Italianas por vna legua ò milla de Alemania cauen a cada grado 15. millas Alemanas, y a toda la redondez de la tierra cinco mil, y quatrocientas leguas ò millas de Alemania, que hazen 7200. leguas Españolas, y diez mil ochocientas leguas Francesas. El Diametro es la tercer parte de esta circunferencia, teniendo la proporción que se hallá de siete a 22., y el medio Diametro que es el espacio desde la Superficie hasta su centro se regula como arriua. Este medio Diametro tiene pues hasta el centro nouecientas millas Alemanas, sobre cuyas medidas los Philosophos han dado mas Batallas en las escuelas, que los Principes en hacerse dueños della, y al cauo Aristotiles, Ptolomeo, Hiparco, Erathostenes, han tenido cada uno su computo diferente. La opinion comun es, que vn hombre

que

que camine cada dia quatro leguas Alemanas, darà buelta a la redondez de la tierra en tres años, y ducientos y sesenta dias; como no se lo embaracen las aguas, las montañas, ò los desiertos. El Nauio Vitoria que conduxo Fernando Magallanes, que boluò solo del Viaje con Iuan Sebastian Cano: Contò en su curso catorce mil leguas: y Antonio de Herera asegura que partiendo de Madrid para el estrecho de Magallanes, y de allá para las Indias Orientales, siguiendo las costas, y no el camino derecho para boluer al mismo Madrid, se quentan once mil setecientas setenta y seis leguas. Y los Cosmographos quieren que desde la tierra hasta el Cielo de la Luna haya cinquenta y dos diametros y medio de la misma tierra; y diez y ocho veces otro tanto hasta el del Sol. Assimismo aseguran que si fuesse posible ir vn cotreo al Cielo en postas con la facilidad, que puede correr en el fuego, llegaria en mil y trecientos años, hasta la concandad del estrellado, no haciendo mas que diez y siete leguas y media alemanas al dia: Escriuen con apariencias de otra tanta vanidad, que si desde lo alto del firmamento se hechase vna rueda de Molino abaxo no llegaria a la tierra en mas de veinte y siete años, aunque hiciera setenta leguas de Camino por cada hora sin parar. Hesiodo en su Theogonia dice, que esta tan lejos el Inferno de la superficie de la tierra, quanto está la tierra del Cielo, y que vn yunque arrojado al Cielo no llegaria en nueue dias, y nueue noches en el deceno, añadiendo, que huiera menester otro tanto tiempo para decender de la tierra al Inferno. La menor estrella del firmamento está en opinion de ser maior diez y ocho veces, que el Globo Terrestre: las estrellas del primer grandor maiores ciento y siete veces que la tierra: el Sol ciento y sesenta y seis: y la Luna menor treinta y nueve. Hai grados de longitud que se regulan, y distinguen por los meridianos; y grados de latitud, que muestran los Paralelos. Las longitudes se cuentan sobre la equinocial; y las latitudes sobre el primer meridiano. La longitud de cada lugar, País, ò Region, es su distancia del primer meridiano, yendo aci à Oriente que se mide, ò quenta siempre boluendo sobre la equinocial, y la latitud es la distancia que tienen los mismos países, lugares, ò Regiones de la equinocial aci al vno ò otro polo, y por esto se dice latitud Setentrional, y latitud Meridional, cuyos grados se cuentan como a cauo de decir sobre el primer Meridiano: Es facil de ver sobre el Globo que la latitud de vn lugar es igual a su eleuación del Polo, y que hai el mismo numero de grados al vno que al otro: si bien que es lo mismo decir que vn lugar está lejos tantos grados de la linea, y que

tiene

Paralelas.

Climas.

El Grandor de la tierra.

Grados de longitud, y latitud.

latitud

latitud

latitud

latitud

Diferen-
tes Medi-
das.

8
tiene su Polo eleuado de tantos grados sobre el Orizontè. Los Roma-
nos contaron las distancias por millas llamaronlas así porque eran com-
puestas de mil pasos, al fin de los quales ponian vna señal de piedra ó
coluna, y de aqui deriua *ad primum, vel secundum lapidem*, desde la pri-
mera a la segunda milla. La milla Alemana contiene quatro millas de
Italia. Los Griegos contaron por estadios, que eran de ciento y veinte
y cinco pasos, y por esto eran menester ocho para hacer vna milla Ro-
mana. Los Persas contaron por parasangas, que cadauna contenia
treinta estadios, que hazen cerca de quatro millas Romanas, que corres-
ponden a la legua Alemana. Los Egipcios contaron por cuerdas, como
se obserua aun en algunas partes de Francia; estas cuerdas eran vnas de
a 60. otras de a 40., y otras de a 20. estadios. Los Españoles y France-
ses, cuentan por leguas de diferente largor, como los Egipcios vnas
grandes, otras medianas y otras pequeñas, que hasta en esto han queri-
do diferenciarse: los Moscovitas cuentan por Vostets mas pequeñas
que las millas de Italia; pues si de estas son menester setenta para hacer
vn grado, de los Vostets se necesitan 80. Los Chinos cuentan por Li
que es el espacio de la extension de la Voz, i diez Li. Hazen vn Pu, que
corresponde a la legua Española, y diez Pu vna lornada. Para hablar
en terminos propios de la Geographia sea por la tierra, sea por la mar se
deue advertir, que se llaman continente y tierra firme las maiores mas
grandes y mas principales partes de la tierra como lo son Europa, Asia,
Africa, y America. Isla es vna pequeña parte de tierra cercada por to-
dos lados de agua, como Sicilia, Cerdeña, o Mallorca. La Peninsula
de los latinos es la Chersonesa, de los Griegos que quiere decir casi Isla,
porque esta circundada del agua de todos lados menos vna pequeña
lengua de tierra, que la comunica con el continente. La Peloponeso es
la que oi se llama Morea. La Chersonesa de Tracia, la Chersonesa
Thaurica, llamada hoy Tartaria menor, o Precopense. La Chersonesa
Cimbrica, donde está el Iudland de Dinamarca. La Chersonesa dor-
ada llamada Malaca, si es que no sea segun Mercator y Magini, el Ja-
pon, y el Iucatan del America, que son seis Penínsulas del mayor renom-
bre del Viejo, y nuevo Mundo. Hístmio, es cierta parte de tierra, an-
gosta que junta la Península a la tierra firme, como el Hístmio Examilo
de Corintho, el Hístmio de Suez, el Hístmio de Panamá. Promontorio, ó
Cauo, es cierta tierra eleuada ó vna Montaña que se adelanta en el Mar,
como el Cauo Verde, o Cauo de buena esperanza. El mar es termino
general, que se diuide en Oceano y Mediterraneo; el Oceano es el ma-
ior

Continen-
tes.

Isla.

Península.

Hístmio.

Cauo.

Mar.

Oceano.

ior mar, pues todos los otros, y el Mediterraneo parecen ser sus depen-
dientes. En el Mundo antiguo no seue sino es el Mar Caspio ó Hircano
llamado por otro nombre Mar de Salá, y de Bacu por vna Villa deste
nombre, que aunque no tiene comunicacion con el Oceano, todavia
puede ser que haga este oficio por debaxo de tierra: y en el nuevo
Mundo el Mar, o Lago de Parima es de la misma naturaleza. El Ocea-
no toma diferentes nombres segun los Países ó Regiones que baña así se
dice en partes Mar Germanico, Mar Atlantico, y en el Mediterraneo
Mar Tireno, y Mar Adriatico, y el Mar del Sur llamado Pacifico, que no
fue conocido por los antiguos. El seno ó Golfo, es vn brazo de Mar
que se adelanta a tierra por vn paso estrecho seguido de mayor an-
chor. El Mar Mediterraneo es el mas considerable de todos los que ha-
ce el Oceano. Sigue despues el Baltico, el Seno Persico, el Arabico, di-
cho Mar Roxo, u de la Meca: Tambien los Mares del nuevo Mundo tie-
nen sus Golfos como el de Mexico, o el de California. El estrecho es el
pafaje por el qual dos Mares se comunican las aguas, como el de Gibral-
tar y el passo de Cales, y otros: los Griegos llamaron los estrechos Bos-
phoros quando eran de distancia que vn Buei podia atrauesarlos na-
dando. Tambien llamaron Euripe vn estrecho sujeto a diuersos flujos, o
reflujos. Lago, ó Laguna, es el agua profunda de menos grandor que el
Mar, cuyos manantiales no seccan, y marazo otra junta de aguas diuer-
sas sujetas a disminuirse lo qual hace constar que la Palude ó mara-
zo Meotide mas propriamente se deuiera llamar Lago, supuesto que no
declina, ni jamas enjuga. Plaia es vna costa baxa de Mar como seria la
Plaia de Valenzia y la Plaia Romana: Rada es vn lugar en el Mar de
buen abrigo por causa de algun cano, o tierra alta vecina. La Tierra tie-
ne diuersas diuisiones Generales, y particulares. La primera es la de
los Antiguos que la hizieron tres partes, porque no tuuieron conoci-
miento de la otra, llamando la primera Europa, la segunda Asia, y la
tercera Africa, que tocaron a los hijos de Noe a sauer la primera a Ia-
phet, la segunda a Sem, y la tercera a Cham. La mayor es Asia, el Afri-
ca, ó Libia la Sigüe, y Europa es la mas pequeña de todas. Los Geo-
graphos modernos segun Mercator diuiden el Mundo en tres partes ar-
to maiores, es a sauer en el Mundo viejo, el nuevo llamado America, y el
incognito o tierra Austral Magallanica. Y supuesto, que aqui he tocado
por maior las reglas q̄ hallè escritas en los Autores que me han parecido
mas de mi genio, con que haurá podido el Letor ponerse con mayor faci-
lidad en los terminos generales que nos enseña la Geografia, pasare a
B
maior

Seno, y
Golfo.

Estrecho.

Bosphoro.

Europeo
Lago.

Plaia.

Rada.

Diuisio-
nes de la
tierra.

maior extencion, paraque se comprenda el Mundo por de fuera, colo- cando en cada parte los Imperios, Reynos, Prouincias, y Señorios que les cupo, empegando para mexor inteligencia por la vniuersalidad de otros Autores, y declinando con la distincion de lo prometido. q̄ aunque no serà con la diligencia que quisiera, todauia si otro no me huuiere pre- uenido podrà mas a su plazer añadir lo que faltare y suplir los errores en que facilmente habre incurrido.

Tierra, Islas, Mares, Golfos, Lagos, y Rios insignes que contiene generalmente el Globo Tereste.

EL Globo Terestre ò su superficie consiste en la tierra que manifiestan los dos continentes de los quales el nuestro, que es el antiguo ò Superior se diuide en tres grandes partes a sauera en

- El Asia que contiene*
- La Turquía en Asia.
 - La Arabia.
 - La Persia.
- En Africa que contiene*
- Berberia.
 - Biledulgerid.
 - Egipto.
 - Sara o el desierto.
 - Pais de Negros.
 - Guinea.
- Y en Europa que contiene*
- España.
 - Italia.
 - Turquia en Europa.
 - Francia.
 - Alemania.
- La India.
 - La China.
 - Y la Tartaria.
 - Nubia.
 - Abisinia.
 - Zanguebar.
 - Congo.
 - Mono motapa.
 - Casteria.
 - Polonia.
 - Scandinauia, ò Suecia, y Dinamarca.
 - Rusia Blanca, ò Moscouia.

El otro continente nuevo ò inferior llamado America se diuide en dos partes como son,

- America Septentrional que contiene.*
- La Canadá ò sea nueva Francia.
 - El nuevo Mexico.
 - Mexico, o nueva España.

Y

El Piru. | Y el Paraguay.
El Brasil.
Mas contiene el Globo muchas Islas de las quales las mas famosas en los contornos de nuestro continente son cerca

- Del Asia.*
- El Iapon.
 - Filipinas.
 - Molucas.
 - La Sonda.
 - Ceylan.
 - Y los Maldiués.
- Cerca del Africa.*
- Madagascar ò San Lorenzo.
 - San Tomas.
 - Cauo Verde.
 - Y las Canarias.
- Cerca de Europa*
- Las del Mar Mediterraneo.
 - Las del Mar Oceano Britanicas.
- Y entre el vno y otro continente*
- Las de los Acores.

En los contornos del otro continente azi a la America Septentrional se hallan las Islas de Terranoua. | Antillas.

California.
Y azi al America Meridional Las de Magallanes ò tierra del fuego, que ya parece son tierra firme. Y alguna Tierra, è Islas la mayor parte incognitas azi el vno i otro polo de las quales son Groenland, Islanda. | Tierras Australes y nueva Guinea.
Mas contiene el Globo el Agua del Mar que se llama en los circuitos de nuestro continente Oceano es a sauera

- Oceano Oriental o Indiano que consiste en*
- Mar de la China.
 - Mar de India.
 - En Mar Oceano Meridional ò Etiopico que incluye
 - El Mar de Berberia ò Zanguebar.
 - Mar de Congo.
 - Mar de Casteria.
 - En Mar Oceano, Occidental, ò Atlantico en que se halla
 - El Mar de Guinea.
 - El Mar de Cauo verde.
 - El Mar de las Canarias,
 - El Mar de España.
 - El Mar de Francia.
 - El Mar de la Gran Bretaña.
 - En Mar Oceano, Septentrional, Helado o Scitico en que estan
 - El Mar de Dinamarca.
 - El de Tartaria.
 - El de Moscouia.

En los Contornos del nuevo continente se halla el Mar del Norte que se distingue en

Mar de Canada ò nueva Francia. | Mar del Brasil.
 Mar de Mexico ò nueva España.

Mas se halla el mar de Magallanes que se denomina
 Mar de Paraguay. | Mar de Magallanes.

Mas el Mar del Sur ò sea Pacifico que se llama
 Mar del Perú. | Mar del nuevo Mexico.

Mas los Golfos ò Mares y entre las Tierras de nuestro continente.
 El Mar Baltico. | El Mar Mediterraneo.

Entre las del otro continente.

El Golfo de Mexico. | El Golfo de Hudson.

Mas los Lagos ò Mares en medio de nuestro continente.
 El Mar Caspio.

En medio del otro continente.

El Lago, ò Mar de Parima.

Mas diuersos estrechos a sauer entre el vno y otro continente.
 El de Anian.

Entre el otro continente y las Islas Magallanicas.

El de Magallanes y del Maire.

Entre Europa y Africa.

El de Gibraltar.

Asi mismo contiene el Globo muchas riueras caudalosas en nuestro continente las mas famosas son en Asia

Tigre. | Gange.
 Eufrates. | Quiam ò Iamsuquiam.
 Indico. | Obi.

En Africa.

| Niger.

Nilo.

En Europa.

| Boristenes.

Tajo.

| Don ò Tanais.

Loire.

| Volga.

Rin.

| Po.

Albis.

Danubio.

En la America Septentrional.
 Canada ò San Lorenzo.

En la America Meridional.

Paria ò Orinoque.
 Amazonas ò Orellana.

| La Plata.

Distincion mas indiuidual del Agua.

El agua que circunda el Globo Terrestre por la mayor parte se diuide en Mares que en el circuito de nuestro continente se llaman Occidental, Oriental, ò Indiano en que estan los Mares de

La China. | De Arabia.

De Indias.

Oceano Meridional ò Etiopico en que estan los Mares

De Berberia ò Zanguebar. | De Congo.

De Cafres.

Oceano, Occidental ò Atlantico en que estan los Mares de

Guinea | De España.

De Cauo Verde. | De Francia.

De Canarias ò Golfo de las Yeguas. | De la Gran Bretaña.

Oceano Septentrional, Helado ò Scitico donde estan los Mares

Mourmans Koi More u de Dinamarca. | Petzorke More u de Molcouia.
 Niaren. More u de Tartaria.

Al rededor del otro continente se hallan el Mar del Norte que contiene los Mares

De Canada ò nueva Francia. | Del Norte u del Brasil.

De Mexico u de nueva España.

El Mar de Magallanes donde estan los Mares

Del Paraguay. | De Chile.

De Magallanes.

El Mar del Sur ò Pacifico en que se incluien los Mares

Del Sur u del Piru. | De California u de nuevo Mexico.

Entre el vno y otro continente azi al polo Artico estan

El Arcipelago de S. Laçaro. | El Mar de Groneland.

Asi mismo forman aquellos mares diuersos Golfos entre los quales donde el Oceano baña las costas de nuestro continente estan los Golfos y mares

G. de Ninquin. | G. de Bengala.

G. de Cochinchina. | G. de Omuz, ò de Baifora

G. de Sian u de Camboga.

G. del

G. del mar Rojo ò mar de la Meca.	Mar de Gascuña.
G. de Etiopia u de S. I. Tomas.	Bellamor o mar blanco.
<i>Donde el mar Mediterraneo entra en nuestro continente estan los Golfos y Mares.</i>	
G. de Leon.	M. de Marmara.
G. de Venecia.	M. Mayor. o M. Negro.
El Arcipelago o mar Blanco.	M. de Levante.
<i>Donde el mar Baltico entra en nuestro continente estan asimismo los Golfos y mares de</i>	
G. de Bolnia.	G. de Dantzik.
G. de Frilandia.	G. de Lubeck.
G. de Riga.	
<i>Donde la mar baña las costas del otro continente estan los Golfos de</i>	
Hudson.	Honduras.
S. Lorenço.	Panamà.
Mexico.	
<i>Hay diuersos estrechos y entre ellos los que el Oceano forma en los contornos del otro continente son los mares y estrechos de</i>	
E. de Anian.	Canal de Bahama.
M. Vermejo.	E. de Hudson.
E. de Magallans.	E. de Auis.
E. del Maire.	
<i>En los contornos de nuestro continente estan los estrechos de</i>	
Nafau, u de Vaygatz.	Manar.
Pafo de Cales.	Malaca.
Bebel Mandel.	De la Sonda.
Mocandan.	
<i>En nuestro continente el mar Baltico hace los Estrechos de</i>	
Belt	Del Sond.
<i>Y el mar Mediterraneo forma</i>	
El estrecho de Gibraltar.	Dardaneles.
El Faro de Mesina.	El de Constantinopla ò Canal del
El Euripe de Negroponte.	Mar negro.
El estrecho de Galipoli u de los	El de Casa o Vospero.
<i>Los Lagos que se pueden llamar mares en nuestro continente son</i>	
El mar de Bachu, u de Sala.	El de Zabaque u de Tanà.
<i>En el otro continente está</i>	
El Lago, o mar de Parima.	

Los

Los Lagos en Asia son

El de Sodoma, o mar muerto.
Astamar, u de Vastan.
Burgian.

Kithay.
Chiamay.
Cincui Hay.

En Europa son el de

Earne.
V. Verner.
Ladoga.
Gineura.
Costanza.

Balaton.
Mayor.
Lario u de Como.
Garda.
Yseo.

En Africa son el de

Zaira, y Zambera.
Zafan.

Niguer.
Buchaira.

En la America Septentrional el de

Canada.
Mechoacan.
Chapala.

Mexico.
Nicaragua.

En la America Meridional el de

Maracaybo.
Titicaca.

Eupana u de los Xarajes.

Las Riueras mas famosas en nuestro continente, y en sus Islas son en el Asia, y en la Turquía, en Asia.

Ali.
Iordan.

Eufrates.
Tigre.

En la Georgia.

Fazza.

Arais.

En la Arabia.

Caybar.

En la Persia.

Tiritiri.

Bendimir.

En la India.

Indo.
Gange.

Meccon.

En la China.

Quiam, ò lamtsuquiam.

En la Tartaria.

Tartaro.
Ienisey.
Oby.

Chesel.
Albiamu.

En el Africa a saver en Maruecos.

Tenifit

Enfer.

Cebu

En Berberia.

Suffegmar

Magrida.

En Egipto.

Nilo.

En Biledulgerid.

Darha

En Zaara.

Ghir,

En el Pais de Negros el Niger se divide en

Rio Grande

En la Etiopia alta.

Zaira

En la Etiopia baxa la riuera Zambara se divide en

Rio dos Infantes.

En Europa a saver en España son las riueras mas insignes

Guadalquivir

Ebro

En Italia.

Arno

En la Turquia de Europa.

Vardar.

Mariza

Danubio.

En Francia.

Rodano

Sena.

En los Países Baxos.

La Mota.

Ommirabi

Mulria

Rio mayor

Suz

Senega

Gambea

Quilmanci

Tuama

Spiritu Santo

Duero

Tajo

Guadiana

Pò

Tiber

Drin

Orfeo o Alfeo.

Peneo.

Loire

Garona

La Squelda.

En Alemania.

Albis

Odra.

En Polonia.

Niefter.

Nieper ò Boristenes.

En Suecia.

Torna.

En Moscouia.

Don, ò Tanays.

En Inglaterra.

Ombra

En Escocia.

Tay.

En Irlanda.

Shennon.

En el otro continente a saver en el America Septentrional en la

Canada ò sea nueva Francia estan las Riueras de

Canada ò sea San Lorenço.

Chesapeac, ò Poucatan.

Nord

Sud

} en Nider Land.

Trinidad.

May.

En el nuevo Mexico.

Nord.

En Mexico ò nueva España.

Spiritu Santo azi a Leuante.

Barania.

Spiritu Santo azi a Poniente.

Zacatula.

Elcondido.

Desaguadero de Nicaragua.

Panuco.

En la America Meridional en la Tierra firme, y el Piru

estan las Riueras.

Rio Grande u de Darien.

Essequeba.

Rio Grande u de Santa Marta.

Desaguadero del Piru.

Paria u Orinoque.

En el Brasil.

Orellana, u de las Amaçonas.

Marañon u de Miari.

Para mayor inteligencia de la superficie de los globos Terrestes, y Mapamundos, se deuen aprender y considerar diuersas cosas y en particular que hay diez puntos, los quatro dellos los llaman Cardinales, es a sauer,
El Septentrion ò polo Artico. | Leuante.
El Medio dia ò polo Antartico. | Poniente.

Quatro Colaterales que son
Leuante de Verano. | Poniente de Verano.
Leuante de Inuierno. | Poniente de Inuierno.

Y los dos restantes

El Zenit en cima) de nosotros.
El Nadir de uajo)

Diez circulos o lineas cinco son paralelas vnas a otras como
La Equinocial, ò Equator.

Los dos Tropicos. (De Capricorneo.
(De Cancer.

Los dos circulos polares.

Artico | Antartico.

Las otras cinco diferentes vnas de otras.

La Ecliptica en medio del Zodiaco.

El Oriçonte racional y el Oriçonte sensible ò Visual.

Los paralelos ò sea grados de latitud.

Los Meridianos ò sea grados de longitud.

Dos Coluros donde estan quatro puntos que señalan las quatro estaciones del año a sauer sobre el Coluro equinocial.

La Primavera. | El Otoño.

Sobre el Coluro del Solistio.

El Verano. | El Inuierno.

Tres generos de Zonas que forman cinco

Vna es la Torrida o Quemada.

Dos templadas.

Templada Artica o Septentrional | Templada Antartica o meridional.

Dos Frias ò Heladas.

Helada Artica o Septentrional. | Helada Antartica o meridional.

Tres

En las Templadas (Septentrional Heterocianos. Septentrionales
(Meridional Heterocianos. Meridionales

En las Frias (Septentrional Pericianos. Septentrionales
(Meridional Pericianos. Meridionales

Otros tres generos de Moradores de la tierra.

Los habitantes al rededor de vn mismo paralelo o puestos a su meridional. Son Periocianos.

Los habitantes al rededor de vn mismo meridiano o puestos a su paralelo. Son Antiocianos.

Los habitantes opuestos en meridianos y en paralelos Son Antipodas.

Los Climas algunos autores antiguos los contaron por siete que los llamaron con el nombre de Lugares, Mares, y Rios mas famosos por donde pasan

Dia Meroes. | Dia Romas.
Dia Sienes. | Dia Pontu.
Dia Alexandrias. | Dia Boristenes.
Dia Rhodum. |

Despues añadiendo los dos siguientes, fueron nueue

Dia Ripheon. | Dia Danias.

Los modernos los cuentan por treinta a sauer entre la linea Equinocial

24. por medias horas

Entre el Circulo Polar y el Polo

6. por mes

Las paralelas que son segun los Antiguos 14. entre la Equinocial, y el Circulo Polar

48. por quartos de hora,

Y entre los modernos 60 entre el Circulo Polar, y el Polo

12. por quincedias.

Los vientos en que los quatro primeros cuyos nombres son monosilabas se llamaran Cardinales, es a sauer

Noite. | Este.
Sud. | Oeste.

Los quatro segundos, cuios nombres son disilabas y compuestos de dos de los quatro primeros se llamaran

Nord este
 Nord oueste
 Sud este
 Sud oueste.

Ocho tercios tienen sus nombres de tres sílabas compuestos de vno de los quatro primeros, y del vno de los quatro segundos así

Nord Nord este
 Nord Nord oueste
 Sud Sud este
 Sud Sud oueste
 Est Nord este
 Est Sud este
 Ouest Nord oueste
 Ouest Sud oueste.

Diez y seis quartos toman su nombre de los quatro primeros u de los quatro segundos llamandoles de vn quarto sobre otro y esto sin resguardado de los ocho tercios à sauer.

Nord quarto sobre Nord este.	Est quarto sobre Nord este.
Nord quarto sobre Nord oueste.	Est quarto sobre Sud este.
Nord este quarto sobre Nord.	Nord este quarto sobre este.
Nord oueste quarto sobre Nord.	Sud este quarto sobre este.
Sud quarto sobre Sud este.	Oueste quarto sobre Nord oueste.
Sud quarto sobre Sud oueste.	Oueste quarto sobre Sud oueste.
Sud este quarto sobre Sud.	Nord oueste quarto sobre oueste.
Sud oueste quarto sobre Sud.	Sud oueste quarto sobre oueste.

Las Medidas, que se pueden considerar son, que la menor parte, que se describe sobre el Globo terestre es el punto.

- Muchos puntos continuados vnos tras de otros forman la linea.
- 12. lineas hechas vna contra otra hacen vn pulgar.
- 12. pulgares vn pie.
- 2. pies y medio hacen el paso comun.
- 2. pasos comunes vn paso geometrico.
- 125. pasos geometricos hazen vn estadio.
- 8. estadios u 1000. pasos geometricos montan como los mil pasos Romanos y la milla Italiana.
- 1250. pasos geometricos hacen la milla Inglesa.
- 1500. pasos geometricos hazen la milla Etocefa, y la antigua milla Francesa.

- 2400. pasos Geometricos u 2500. hacen la legua comun Francesa.
- 3400 pasos Geometricos o poco mas hazen la legua Española.
- 4000. hacen la legua Alemana.
- 5000. hacen la legua Suedesa, y Suizara.
- 6000. hacen la legua Hungara.
- 24. u 25. leguas Francesas u 60 V. pasos geometricos hacen el grado de latitud u de longitud sobre la Equinocial.
- 360. grados de longitud sobre la Equinocial el circuito del mayor circulo del globo terestre.

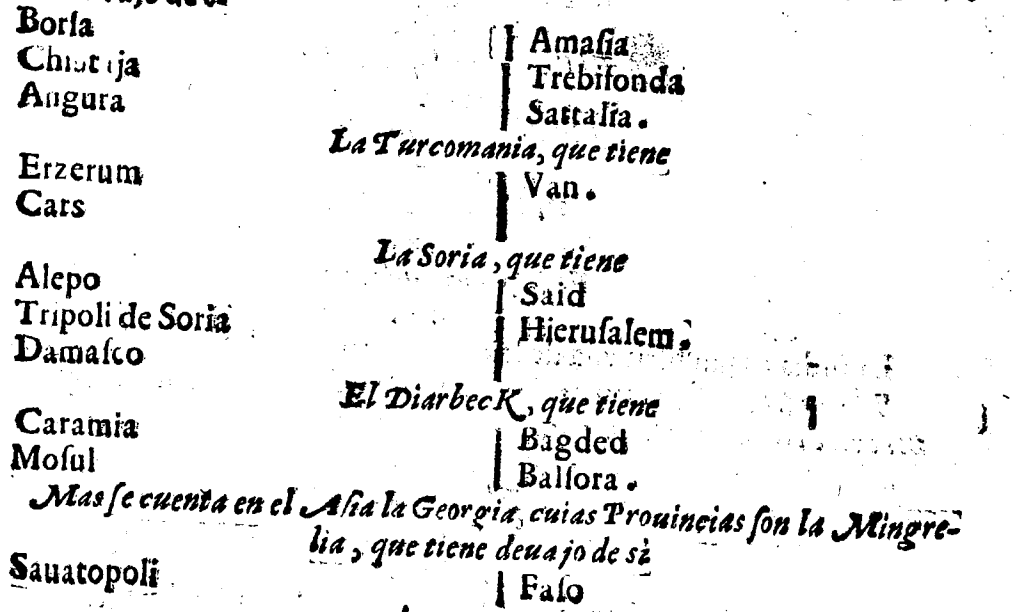
El mayor circulo del globo terestre multiplicado por su diametro hace la superficie del globo.

La superficie del globo terestre multiplicada por la mitad de su diametro hace la solididad del globo terestre.

Pasemos à la distincion de las quatro partes del Mundo en general empezando por el

ASIA.

EL Asia consiste en Tierra firme, e Islas, las principales partes de la Tierra son la Turquía de Asia, que comprende la Anatolia, que tiene de vajo de sí



El Gurgistan, que tiene
Cori.

La Zuiria, que tiene
| Stranu.

Parte de la Turcumania
| Derbeni

El Arabia tiene tres partes à sauer
Beriarà, que tiene
Herac.

Arden, que tiene
Aua.

El Ayaman, que tiene
| Aden.

Medina

La Mecca

La Persia tiene quince Prouincias entre las quales estan
La de Seruan en que esta
Tauris.

La de Gorgian, que tiene
Gorgian.

La de Curdistan, que tiene
Coisalmà.

El Aarack, que tiene
Hispalian.

El Chorasán, que tiene
Erat.

El Ehusistan, que tiene
Sus.

El Fars, que tiene
Schiraz.

El Kermon, que tiene
Ormuz.

La India es tambien vna de las grandes partes del Asia, diuidese en
Tierra firme, ó sea tierra del Gran Mogol, que contiene diuersos Rey-
nos entre los quales el de Cabul

Cabul.

El Candahar.

Candahar.

El de Cambaya

Amedebar

| Dio

| Cambaya.

El

El Pangab
Pangab, ó Lahor.

El de Delli
Delli.

El de Agrà
Agrà.

En la Peninsula de acá del Gange donde estan el de Goa

Vilapor.

| Goa.

El Malabar.

Calicut.

| Cochim.

El Nar singa ó V isnager.

Vilnager.

| Maliapur ó S. Tomas.

El Golconde.

Golconde ó Nidraband.

Mas la peninsula de la otra parte del Gange donde estan los Reynos de

Pegu.

| Malaca.

Arracan.

| Camboga.

Sian.

| Cochinchina. Facto.

Mas la China en quince Prouincias entre las quales

Peguín.

| Sancy.

Canceu.

Nanquin

| Quincheu.

Nancian.

Cantan (Macao.)

| Auchoo.

Mas la Tartaria en cinco partes à sauer el Desierto donde esta

Nagaja Horda.

Zahaspe.

Vsbech ó Zagahay donde esta

| Samarcanda.

Thibet.

Túrque stan donde esta

| Cascar.

Cathay donde esta

Cambalu.

Verdadera Tartaria donde esta

Tataru Tartar.

La otra parte de que se compone el Asia son las Islas à sauer en el Mar
Oceano las del Japon donde estan Niphon y en esta

Meaco.

| Sacay.

Ximo y en esta

Bungo ó Vozugui.

Nico-

Xicoco y en esta

Tonza.

Las Islas Filipinas y en ellas Luzon que tiene

Luzon:

| Manila.

Mas la de

Mindanao.

Las Islas Molucas.

Molucas:

| Celebes.

Gilolo:

| Macazar.

Islas de la Sonda a saver Sumatra donde esta

Aquen.

Iava donde estan

Bantam:

| Iacatra o Batauia.

Materam.

Mas el Borneo.

Las Islas de Ceylan y los Maldiuas donde estan

Ceylan

(Candea.

| Manar.

(Columbo.

| Mala.

En la Mar Mediterraneo a Levante tiene las Islas de

Chipre

(Nicosia.

| Scarpanto.

(Famagosta.

| Rodas.

En el Archipiélago.

Chiò:

| Metelin.

Descripcion particular del Asia.

Siendo el Asia vna de las tres partes de nuestro continente no es dudable, que si consideramos las preeminencias, que el sumo Autor de la Naturaleza le ha dado, lo que en ella ha sucedido antes, y despues del Diluio, y que las primeras Monarquias, y todas las Religiones han tenido alla su principio, i que los principales Misterios de la Ley Vieja y Nueva sean obrado en ella; la deuieramos ciertamente preferir a las de mas partes del vno y otro continente; y como de los dos continentes el nuestro es mucho mayor, mas noble y mas considerable, asi el Asia entre las tres partes del nuestro lo deue ser, pues que es la mas grande, la mas oriental, la mas templada, y la mas rica. Su largor se extiende de poniente a Levante desde el grado 55. meridianou de longitud hasta el 180. con que comprende 125. grados de longitud,

gitud, que hacen cerca 2500. leguas Francesas, su anchor de medio dia a Septentrion, desde la linea equinocial hasta el grado paralelo u de latitud 72. comprende 72. grados de latitud que montan 1800. leguas sin incluir las Islas que pertenecen al Asia, que son tambien grandes y ricas y en tanto numero, que puede ser no le haya en el resto del vniuerso. Tambien llena el Asia la parte mas Oriental de nuestro continente, no ocupando el Africa y la Europa juntas sino es la mas Occidental, el Africa azi al medio dia y la Europa azi al Septentrion. El Oriente pues sera siempre estimado el mas noble, mas ecelente i agradable que no el Occidente porque recibe el dia y las influencias del Sol, y de todos los astros antes que el Occidente; su asiento esta la mayor parte entre el tropico de cancer, y el circulo del polo artico, no teniendo mas alla deste casi nada, librando el otro con diuersas peninsulas que adelanta azi al medio dia, i con parte de sus Islas, que esperee de uaxo la equinocial, de fuerte que el Asia esta casi toda en la Zona templada, y lo que tiene en la Torrida que consiste en peninsulas, y Islas, las aguas y la mar facilmente las refrescan. Siendo el Asia la parte mayor, la mejor, y la mas templada de nuestro continente, sera tambien la mas rica lo qual se ve no solamente por la bondad, y por la ecelencia de los trigos, vinos, frutas, hierbas, y otras infinitas cosas sino tambien por la infinidad de oro, plata, pedrerias, especias, drogas, y otras mercaderias raras, y de todos generos que produce, y participa a todas partes, parricularmente a nuestra Europa y de mas de las preeminencias que goça sobre el Africa y Europa, si venimos a la historia mas antigua hallaremos que despues de la creacion del Mundo; el primer hombre y la primera muger que fueron nuestros primeros Padres, se criaron y formaron en Asia, y por el conseqüente el lugar del Paraíso Terrestre, donde fueron transportados, haurá sido asimismo en Asia. La Sagrada escriptura dice en Oriente, que estando en Asia; Si los autores no concuerdan, en que parte haya sido criado el primer hombre, y donde fue el Paraíso Terrestre, por lo menos se conforman en que fue en alguna parte della. Podemos añadir que los primeros Patriarcas desde Adam hasta Noe, y desde Noe hasta Iacob viuieron muy aparentemente en Asia, como lo comprueuan las Sagradas letras antes del Diluio. Despues del Diluio las primeras tierras que se hallaron desembarazadas de las aguas, fueron las montañas de Armenia, adonde posò el Arca, y aquellas estan en Asia: y quando Noe repartio nuestro continente entre sus hijos para su posteridad, Dio a Sem su primogenito el Asia como la mas grãde y mejor parte

parte de todas, Cham, tuuo: el Africa, Iaphet Europa: pero antes que los hijos, nietos de Noe, se quisiesen separar, labraron de comun consenso en la llanura de Senaar, que es de la Caldea en Asia, la Torre de Babel, donde al fin la confusion de lenguajes les obligò a largarse los vnos de los otros y retirarse a la parte que les hauia tocado de cuya dispersion de naciones reciueron Africa, Europa, y America sus primeros moradores. Por ser el Asia la mayor y mas bien poblada de las otras partes de nuestro continente se formaron en ella las primas Monarchias: como fueron la de los Asirios, la de los Medos, y Babilonicos, y la de los Persas. La de los Asirios durò el espacio de 1300. ù 1400. años. La de los Medos y Babilonicos cerca de 300. La de los Persas 200. y se deue creer que con estas Monarchias las Artes, las Ciencias, las Letras, y las Leyes se formaron y tuuieron su encremento, y que no palaron sino es despues de tiempo a las otras partes del mundo. de que procede, que los Latinos no las obtuieron sino es por medio de los Griegos, los Griegos por los Phoenicios, y los Phoenicios por los Asirios. Tambien las Religiones que oy son conocidas en todo el Mundo, aparecieron primero en Asia que en otra parte. El Paganismo empeçò con los Asirios el Iudaismo con los Hebrèos, hauiendo sido dada su ley a Moyses en los desiertos de Arabia. El Christianismo en la tierra Santa, despues de la muerte y passion de Nuestro Redemptor Iesu Christo. El Maometismo en Arabia por Mahoma, y desde el Asia se esparcieron estas religiones en las de mas partes de nuestro continente, y algunas en el otro. Hauiendo pues tenido el Iudaismo, y el Christianismo su origen en Asia, por el configuiente fueron obrados allà, casi todos los misterios que han establecido nuestra Fe, donde nació Nuestro Señor Iesu Christo, donde pasó casi toda su vida, donde quiso morir Crucificado, y donde resuscitó por la salud del genero humano, de modo que entre las tres partes de nuestro continente, el Asia es la que goça de mayores preeminencias, por su grandeça, por su asiento, por su templança, por sus riqueças. La que hà visto criar el primer hombre, formar la primer Muger, que ha alimentado los primeros Patriarcas, que diò lugar al Paraiso Terrestre, y que reciuió el Arca de Noe despues del Diluuió, que ha sido el mayorazgo de Sem primogenito de Noe, que leuantò la Torre de Babel, que ha proueido de pobladores y moradores a las otras partes del Mundo, que estableció las Monarquias de los Asirios, de los Medos, de los Babilonicos, de las Persas, que a formado las Artes, las ciencias, las letras, las leyes, que despues de la ley de la naturaleza reciuió el Paganismo, el

Iudaismo,

Iudaismo, el Christianismo, el Mahometismo: que uio nacer, viuir, morir, y resuscitar Nuestro Redemptor. Todas estas razones nos deuen obligar a que estimemos mucho mas el Asia que el Africa y Europa. Veamos agora qual es su nombre, sus confines, y sus partes. El nombre de Asia ha sido diuersamente sacado por los Autores: pero que haya sido originado del nombre de vna Doncella, de vna muger, u de vn filosofo, q̄ haya sido tomado del nòbre de vna Ciudad de vn País, u de vna Balude ò Marazo, dexando la verdad en su lugar, es constante q̄ este nombre fue primeramente conocido por los Griegos, sobre la costa que les està opuesta al Oriente, pues ha sido dado a la region, que se extiende hasta la riuera Eufrates, que se llama Asia menor, y en fin se comunicò a todas las regiones mas Orientales de nuestro continente. No es facil descriuir la forma del Asia si se resguarda a las puntas que saca azi al medio dia, y no mirando sino es al cuerpo principal, su figura se acercà al Aouado que coxe de Occidente a Oriente, y si queremos incluir la Moscouia en Asia serà aun mas ygual y bien formada: sus confines son al Septentrion, al Oriente y al medio dia el mar Oceano y particularmente azi al Septentrion parte del Oceano Septentrional, helado ò scitico a sauer el que baña la Tartaria. Al Oriente y al medio dia el Oceano Oriental, o Indiano, cuyas partes son los mares de la China, de la India, y del Arabia. Azi al Occidente se diuide el Asia, del Africa por el Mar Roxo, desde el estrecho de Babelmandel hasta el istmo de Sues. Es separada de Europa por el Archipiélago, por el mar de Marmara, y por el mar negro, y tirando vna linea, atraues de todos estos mares y pasando por el estrecho de Galipoli, de los Dardanelos, y de los Castillos, por el estrecho de Costantinopla, o Canal del Mar negro, y por el estrecho de Caffa ò Volsperó: continuando por el mar de Zabaque y por las riueras de Don ò Tana de Volga y de Obi por donde ellas se acercan mas las vnas a las otras. Los antiguos han diuidido el Asia en dos partes los vnos en menor, y mayor, los otros en ceterior, y vlterior, el Asia menor no es mas que la region que se halla entre el Archipiélago, el mar mayor ò negro, el mar mediterráneo, y la riuera Eufrates. La mayor hace todo el resto del Asia. La ceterior y vlterior se dicen asi en resguardo de la Grecia. Y reciue esta distincion por el Monte Tauro, que comenzando no lexos del mar de Rodas deuaixo diuersos nombres continua su cordillera hasta el mar entre el Catay y la China. Sobre montando siempre del 35. u 40. y 45. grados de latitud. Estas dos diuisiones tienen algo que encuentra con el comun sentir,

La primera forma dos partes muy desiguales, no siendo el Asia menor mas que la cinquentesima parte de la mayor. La segunda fuera de la sola Costa del Asia menor que mira agrecia, hallo que todo lo restante de las dos partes son siempre de igual distancia con la Grecia, y yo quiero decir que el Asia vltterior no estará mas lexos de la Grecia que la citerior, y que la citerior no estará mas cerca de la Grecia que la vltterior. Y de mas estas montañas diuiden el Asia menor, y los antiguos Imperios de los Asirios, Medos, Babilonicos, Persas, y Parthos; aun oy dia los de los Turcos, y de los Persas siempre en dos partes: lo qual se debe euitar, en las primeras, y mas generales diuisiones de las principales partes del Mundo. Diuidido pues el Asia en Islas, y tierra firme, desta se pueden hacer dos grandes partes, tirando vna linea a traués del mar mayor o negro que vaya corriendo por los montes Caucalos por el mar Caspio u de Tabar estan y despues por la Riuera de Gehun busque los montes de Naugracut y de Vfonta y al cauo por la montaña famosa, y muralla, que separa la China de la Tartaria, y continuando siempre de Occidente a Oriente, alejandose poco del grado 45. de latitud haga las dos partes que no son demasiado desiguales: la vna azi al Septentrion, la otra azi al medio dia: la que esta azi al Septentrion, cae de uajo el nombre de Tartaria, que se puede diuidir en cinco partes a fauer

Vsbech ò Zagahay. | Tartaria desierta.

Turquestan. | Tartaria verdadera.

Cathay.

La otra del medio dia no tendrá otro nombre en general, que el de la misma Asia que tambien se diuidirá en 5. partes, que son

Turquia en Asia. | India.

Arabia. | China.

Persia.

Y siguiendo este orden empezaré por la vltima parte por ser la mayor mas hermosa y mas conocida.

Turquia en Asia.

Deuajo el nombre de Turquia en Asia no se entiende lo que el Turco tiene en ella, sino solamente ciertas regiones que posee solo, y si hay algunos estados entre mezclados no son considerables; y dentro desta Turquia se contará la Anatolia, que los antiguos llamaron Asia menor la mayor, y la Turcomania, que tambien llamaron Armenia mayor, despues el Diarbech, que corresponde a la Mesopotamia, y a diuersas partes del Asiria, y Caldea o Babilonia de los antiguos.

La

La Anatolia es la gran península, que siendo bañada azi al Norte del mar negro o mayor, o Ponto Euxino; al Sud de la parte del Mediterraneo que se llama mar de Levante donde estan las Islas de Rodas, y de Chipre, se entiende desde el Archipiélago o mar Egeo, que le está al Oueste, hasta el Eufrates, que la Ciñe de la parte del este.

Los antepasados diuidieron esta grande Asia menor en mas y menos regiones, las mas principales son siete

A la parte Occidental } Ponto.
} Bitinia.
} Asia menor la pequeña:

Tierra a dentro } Licia.
} Galacia.

A la parte mas Oriental } Pamphilia.
} Capadocia.
} Cilicia.

La Capadocia se reparte en tres

Capadocia. | Armenia menor.
Ponto. |

Esta Armenia está de acá, y la mayor de allá del Eufrates
la Galacia en dos

Galacia. | Paphlagonia.

Esta está sobre el mar la otra tierra a dentro de manera que se pueden contar en el Asia menor diez partes principales, de las quales nacen otro gran numero de menores, y por aora basta decir que los Turcos llaman en general esta grande Asia menor, Anatolia que significa Oriente. La parte mas expuesta al Septentrion llaman Rum a fauer el Ponto, y Bitinia la Galatia y la Capadocia: Y Cottomanidia las partes mas Meridionales, donde esta la Licia, la Panfilia y la Cilicia. Y la pequeña Asia menor que esta sobre el Archipiélago no tiene otro nombre que el de Anatolia, pero estos nombres son por acá muy poco conocidos, y menos los que atribuyen a las partes menores de toda la Anatolia la qual los Turcos diuiden en quatro Beglerbegliazgos, que son como quatro Audiencias generales, y deuajo dellas hay 34. u 35. Sangiaçatos que son como gouernos particulares.

Los Beglerbegliazgos son

Azi a Poniente

(Anatolia.
(Caramania.

Azi

Azia Leuante

(Tocat:
(Aladuli.

De las Ciudades que estan de uajo estos Dominios se puede oy hacer caudal de pocas, pero entre ellas son famosas

Trebifonda ò Tarrabofán.

| Satalia ò Antali.

Burfa.

| Smirna.

Angora alias Ancira.

Y tambien hare mencion de las antiguas por grandeza desta Prouincia como

Troia.

| Cyzica.

Pergamo.

| Pefsinos.

Cuma.

| Gordium.

Phoceá.

| Smirna.

Ephesso.

| Themiscyra.

Mileto.

| Amassia.

Sardas.

| Tiana.

Calcedonia.

| Tarfo.

Nicea.

| Anchealo.

Las Montañas famosas son

Tauro.

| Cragus.

Ida.

| Latmus.

Tmola.

Las Riueras.

Paftola.

| Acheron.

Granica.

| El Lago de Acherussa.

Cidnus.

| Halis ò Lali.

Estrechoso Canales de Mar.

Estrecho de Constantinopla alias Bosforo de Tracia.

Estrecho de Galipoli alias Helesponto.

Los puertos de Amanidas o paso del monte Aman.

Las Islas del circuito del Asia menor estan casi todas en el Archipiélago, y algunas en el Mar Mediterraneo, y casi ninguna en el Mar negro solo a la entrada deste mar cerca del Bosforo de

Tracia estan las dos Islas Cyaneas.

En el Archipiélago.

Metelin Olesbos.

| Pathmos.

Chio.

| Pharmacusa.

Icaria.

| Lero.

Claros,

Claros o Cafamo.

| Rodas.

Lango alias Co.

| Chipre.

Scarpanto.

Esta Isla de Chipre es la mayor en tiempo del Imperio de los Persas, y Macedonios se diuidia en nueue Reynos al presente esta en once partidos tendrá 850 lugares ò aldeas y otras veces hasta treccmil tiene dos Metropolis que son

Nicoffia.

| Famagosta.

LA SORIA, Y DIARBECK.

LA Soria y Diarbeck juntas han sido otras veces conoçidas sobre el nombre de Syria ò Asiria, la qual fuè primero diuidida en dos grandes partes, la mas Oriental se tuuo el nombre de Asyria la mas Occidental el de Siria, y cada parte destas, se diuidió despues en tres, en Asiria, Mesopotamia, y Caldea, ò Babilonia, la Siria en Siria, Phenicia, Iudea, ò Palestina, las tres primeras pasan oy dia por Diarbeck, las tres vltimas por Siria ò Soria.

S O R I A.

LA Soria, otras veces Siria grande, y al presente por los Orientales Soristan, es casto que los Romanos llamarõ su Diocesis de Oriente que tambien entendemos por Leuante. Estiendese solo desde el mar mediterraneo, que le está al poniente hasta el Eufrates que la separa del Diarbeck azi al Oriente, y desde el Monte Aman, o Monte Negro que la circunda azi al Septentrion, y la separa de la Cilicia, hasta el Arabia, y el Egipto que la encierran azi al medio dia. Antiguamente se diuidia en Siria Phenicia India ò Palestina. Entre los Turcos la reparten en dos Beglerbegiazgos.

Alepo.

| Damasco.

Y algunos la anaden otro a sauer

Tripoli.

A Alepo dan siete sangiacados 9. u. 10. Damasco y cinco a Tripoli cuyos asientos ò residencias no son conoçidas, pero algunas Ciudades desta Iurisdiccion son

Alepo,

Las principales Villas del Diarbeck particular u de las

Mesopotamia son

- Orpha, ò Orthay alias Edefso.
- Caræmid ò Caramit alias Amida.
- Merdin.
- Afanchiuf.
- Herren ò Haran alias Carrao Cra-
su.
- Sumifcach.
- Corna. Castillo.
- La *Asiria* esta de allà del Tigre oy se llama *Arzerum* ù *Adhrabigian*
sus Ciudades principales son
- Mosul alias Ninive.
- Scherehezul ò Schiahrazur alias
Arbela.

LA TURCOMANIA, LA GEORGIA.

LA Turcomania esta al medio dia de la Georgia al Septentrion del Diarbeck, al Oriente del Anatolia y al Occidente del Seruan, toca al mar de Tabarestan entre la Georgia y el Seruan al mar negro, entre la Anatolia, y la Georgia; contiene de Occidente al Oriente poco menos de 200. leguas y de medio dia a Septentrion 150. Corresponde a la grande Armenia de los Antiguos, algunos no la diuiden mas que en dos generos de Pueblos. Turcomanos y Curdos y yo quisiera añadir Armenios y Georgianos, haviendo estos ocupado vna buena parte del pais como los Turcomanos, y los curdos: siendo los otros naturales y antiguos moradores: Los Turcomanos piensan decender de Turquestan en Tartaria, de donde proceden los Turcos a quien mas son parecidos; Los Curdos pretenden decender los pueblos antiguos de la Asiria, de la Mesopotamia, y de la Caldea o Babilonia por ser aun llamadas estas Prouincias Curdistan, a fauer pais de Curdos y los Georgianos decender de la Georgia que esta sobre y cõtigua a nuestra Turcomania. De estos quatro generos de gentes, los Armenios son los mas industriosos i corteses, danle mucho a los negocios. Los Turcomanos son Campesinos y pastores, los Curdos son gente de a Cauallo i tienen mucho de lo Arabo, los Georgianos son mas deçiles y apacibles, los Turcomanos, y Curdos son Mahometanos, los Georgianos y Armenios son la mayor parte Xptianos. Y la rēgua Armenia es la mas general en Asia i que se en- tiēde afuera; Tienen Patriarcas y Obispos Armenios, no solo en Armenia però tãbien en la Anatolia, en Persia, en la Tierra Santa, en Egipto, en la Russia blãca, y en Polonia. Sõ las Ciudades principales de la Turcomania

- Erzerum
- Schildir
- Cars
- Teflis
- Reuan
- Derbent
- Van

E

Los

- Antachia ò Antiochia.
- Alepo, alias Hierapoles.
- Aman, alias Apamia.
- Emfa, alias Hemz.
- Laodicea.
- Seleucia.
- Samofata ò Ponto.
- Faid alias Palmira.
- Sidonia.
- Tiro.
- Damascõ.
- Aere alias Acon.
- Ptolemaida.
- Tripoli.
- Barut.
- Gibelet alias Biblus.

Alepo

Phenicia .

- Tierra de Chanaam .
- De Promision.
- De Hebreos .
- De Inday de Israel .
- Iudea .
- Palestina .
- Santa .

- Ierusalem.
- Iaffa.
- Cazera ò Gaza .
- Samaria .
- Naplusa .

DIARBECK.

Tomado el Diarbeck en particular deue corresponder a la Mesopotamia que no es mas que parte del Asiria antigua, que en general viene a comprender las tres partes de la Asiria, donde la particular se llama oy Arzerum ù Aderbigian; la Mesopotamia, Diarbeck; y la Caldea ò Babilonia, Yerack: la primera es la mas Oriental, y casi toda de la otra parte del Tigre, la segunda es la mas Occidental, y entre el Tigre, y el Eufrates, la tercera es la mas Meridional sobre vno y otro lado del Tigre, y del Eufrates. Los de Caldea y Babilonia tomaron el nombre vnos de los pueblos antiguos, y los otros de la Metropoli que ha sido famosa en Oriente.

Caldea ò Babylonia oy dia Hierach tiene cantidad de Ciudades

Hermosas como son

- Bagdad alias Ctesifhon.
- Basra alias Terecon.
- Coufa ò Mexatali.

Las

La Armenia hà sido mucho mas conocida, y famosa en la antigüedad, que no lo es al presente de uajo el nombre de Gorgia, es circundada de Montañas, de muchas Riueras, y de diuersos Mares. De la parte de Septentrion, las Montañas Moschicas, ò Moscontas, y la Riuerá Cyrus la separan de la Colchida, del Iberia, y del Albania, que en general llamamos Georgia: De la parte de medio dia las Montañas de Tauro, y de Nphata la separan de Mesopotamia, y del Atyria, que llamamos Diarberck: De la parte del Occidente el Eufrates la separa del Asia menor oy dia Anatolia: De la parte del Oriente los Montes Caspios la separan de la Media, que llamamos Seruan. Quedan algunas partes de la Armenia, que tocan de vn lado el Mar Caspio, u de Tabarestan, entre el Albania y la Media; de la otra el Ponto Euxino, ò Mar Negro, entre el Asia menor y la Colchida: que diuersos Autores estienden la Armenia hasta este Mar, y otros la encieran en los Montes Moschicos, demas el Pais està lleno de Montañas, Valles, Riueras, y Lagos. El Monte Antitauro la ocupa desde Occidente, hasta Oriente casi de vno à otro estremo, y su punta mas Oriental se llama Abus; donde el Eufrates, el Tigris, y el Araxa toman algunos su origen: los Montes Gordianos vierten las principales aguas de Tigris; los Montes Paryardos dan las manantiales al Eufrates al Araxa, y al Fazza.

Segun la diuision de Ptolomeo parece, que hizo quatro partes de la Armenia, à la primera de 30. Ciudades, à la segunda 27., à la tercera 12., y à la quarta 14.. En general la Armenia es conocida no solo de la Historia profana, però de la Sagrada, pues haze mencion, que el Arca de Noe vino à parar en sus Montañas, però como no expresa la parte, ni concuerdan los Autores se congetura, que pudiesse ser en Abus donde acaua el Anritauro, ò en los Paryardos; ò los Gordianos, que son las mas altas Montañas de donde descienden las Riueras Eufrates, Tigris, la Plaza, y el Ataxa. Tambien se supone estuuiesse en esta tierra el Paraiso Terrestre por confrontar con el nombre de las Riueras, que le circundauan, y de estar en medio de nuestro continente, y ser las mas altas Montañas del Mundo de donde caen las vertientes a todas partes y donde se empeço à descubrir tierra después del Diluuio.

LA GEORGIA.

Mas auajo de la Turcomania entre el Mar Negro, y el Caspio hasta el

Mingrelia . | Gurgistan .
Auogasia . | Zuiria .

La Auogasia estal vez comprendida en el nombre de Mingrelia, y de otro lado vna parte de la Armenia antigua pasa por el nombre general de Georgia la Mingrelia, y la Auogacia corresponde à la Colchida de los Antiguos, y el Gurgistan à la antigua Iberia y tal vez de uajo el nombre de Georgia: La Zuiria corresponde à la Albania antigua, las Ciudades mas famosas de las Mingrelia son

Phaza alias Phasis
Sauatopoli alias Sabastopolis.

Las mas hermosas Ciudades del Gurgistan son

Cori alias Armaçica
Basachiuc alias Artanissa.

Y de la parte de Armenia, y de Turcomania

Teflis alias Artaxata
Derbant alias Caspiac Portæ.

La Zuiria tiene las Ciudades principales de

St ranu alias Aibanu
Zitrach alias Getara
Chipiche alias Chabalà.

LA COMANIA.

De uajo de la Gorgia està la Comania nomui conocida de los Antiguos, y aun menos oy dia, el Monte Caucazo la circunda de la parte de medio dia, y la separa de la Georgia. De la del Septentrion la Riuerá Dori ò Tana la separa de Mosconia. El Mar Negro ò Ponto Euxino, y el Mar de Zabaque: u de Tana la baña nazi al Occidente, y la separan de la Tartaria pequeña, el Mar Caspio v de Tabarestan la baña azi al Oriente, y la dan comunicacion con la Persia, y la Tartaria. Esta region tendrá trecientas leguas de largo desde el estrecho de Vospero v de Cassa junto la Riuerá Volga, que son las extremidades azi al Occidente y Oriente, y desde medio dia à Septentrion podrá tener cien leguas de ancho, sus moradores corresponden à los Suiçaros, y siuen aora al Tartaro, aora al Turco, aora al Persiano, aora al Moscouita cõ quien confinan: son valorosos, y no se les da nada de fortificarse siandose en si mismos i en la situacion del Pais. Fueron Xptianos supersticiosos y aora parte

parte Mahometanos, y parte Idolatras. Antiguamente era el verdadero Pais de las Amazonas.

A R A B I A.

ES muy conocida de los Antiguos y modernos la Arabia, que los Orientales llaman Arabistan, comunemente se divide en tres partes: en Barraal, ò Arabia Petrea que està cerca de la Tierra Santa; Berriara, o Arabia desierta cerca de la Caldea, y del Eufrates; llaman ò Gemen Arabia Felix, que se adelanta entre el Mar rojo, que la separa del Africa, y el Golfo de Ormus, que la separa de la Persia, hasta el Mar Oceano Indiano, y esta vltima parte es la mayor, mas rica, y mas bien poblada, teniendo sola quatro ò cinco veces tanto en continente, como las otras dos. Han tenido la Arabia Petrea las Ciudades de

Petrea oy Hcrat o Arach
Bortra oy Busereth
Medaua oy Moal.

Demas destas tres Ciudades, hà hauido otras, però el Pais es todavia desierto, es el mismo donde moraron los Israelitas 40. años: allà donde estauan los Moabitas, los Amalacitas, los Medianitas, los Idumenos, y otras Naciones; allà està el Monte Sinay mas alto, y desuvida mas difícil. Estando los Israelitas en este desierto moraron cercanos à este Monte vn año entero, y en tanto Moyfes reciuò la Ley, dedicò el Tabernaculo, ordenò vn Pontifice, Sacerdotes, y Leuitas; estableciò las leyes Ecclesiasticas, y Politicas, oy dia hay vn Monasterio de Santa Catalina, edificado por Iustiniano, donde son reciuídos todo genero de Peregrinos por los Caloyeres Religiosos Griegos, que moran alli, Oreb esta contiguo al Monte Sinay. El Sarçal ardiente en el qual Dios apareciò à Moyfes, estaua cerca del Monte Orel. La Piedra, que Moyfes tocò para tener agua era de aquella Montaña, y sobre esta misma rogò à Dios por los Israelitas cõtra los Amalacitas. Sobre la Costa del Mar Rojo estan

El Castillo de Torburg oy
Puerto famoso.

Creesse que hauiendo palado los Israelitas el Mar Roxo entraron por aquella parte en el desierto, y es donde hacen alto las Carauanas quando bueluen de la Meca.

El Arabia desierta, que los Hebreos llaman Cedar se estiende desde la Soria, y la Arabia Petrea hasta la Caldea, que oy es Hierack, y al Golfo

Golfo de Persia u de Balsora entre el Eufrates, y las Montañas del Arabia Felix es mas vnida, que la Petrea, però mas arenosa i desierta; menos los lugares habitados. Sus Ciudades principales son

Anna

Asuckana.

Mexat Ali, donde tuuo vigor la Seta de Ali.

Mexat, Ocem.

Simiscalac alias Saba, de donde partieron los tres Reyes Magos para la adoracion.

Esta Arabia desierta està deuaajo el Dominio de algunos Señores vnos reconocen al Persiano, otros al Turco, però lo mas son aficionados à Persia por ser de la Seta de Ali, que es la que allà vsan, aunque hay algunos, que quieren que estè sugeta aun solo Rey, el qual marcha con sus Pueblos de vna parte à otra quando quiere con tanto orden, que poniendo su tienda en medio los demas toman su quartel à los quatro vientos sin que el vno ocupe el del otro, y esta Ciudad, y Corte mouible de mas de dos mil hombres de la guardia del Principe tiene mucha Nobleza, Mercaderes, Artifices, y diuersos estrangeros, que la siguen.

La Arabia Felix es vna gran península, que se alarga de las Montañas, que la separan de las dos Arabias hasta el Mar Oceano teniendo trecientas, quatrocientas, y en parte quinientas leguas de largor, y ancho; el Golfo de Balsora, y de Ormuz otras veces seno Persico la baña al lado hizquierdo, y el Mar Oceano Oriental, ò Indiano, que llaman Arabigo por frente.

Tiene cantidad de Ciudades, Pueblos, y Reinos diferentes, parte posee el Turco, parte el Persiano, y el Sultan, ò Xaque, ò Xarife de la Meca otra parte, y el resto diuersos Principes, Pueblos, y Republicas, las Ciudades mas hermosas son azi al Mar Roxo

Mediria, ò Medina el Nabi, ò Talnabi

Ciudad de la sepultura de Mahoma.

La Meca, Ciudad nació Mahoma.

Ziden Puerto del Mar Roxo.

La Meca, y Medina, y buena parte del Arabia Felix es de vn Xarife, que deciendo de Kascembisauuelo de Mahoma, por cuiu razon los Turcos, y Persianos le dexan libre en sus Estados, algunas veces paga tributo à los vnos u à los otros, però el Turco le da la tercera parte de la renta del Egipto para protejer los Pelegrinos, que van a la Meca contra los Arabes Beduenos que los molestan, y no solo los Peregrinos, mas tambien

Imperio del Sophy de Persia.

EL Reyno o Imperio del Sophy de Persia es vno de los mas famosos y mayores de toda el Asia, estiendese desde el Tigre y el Eufrates à Occidente hasta cerca del Rio Indo; azi a Oriente, y desde el Golto de Persia y el Mar Arabigo ò Indiano, que le està al mediocdia, hasta el Rio de Gehon; y al Mar Caspio ò dia Mar de Bacuc, u de Fabarestan, que le están al Septentrion; Contiene cerca 600. leguas de largo y 500. de ancho. Y todauia no es mas, que vna parte del antiguo Imperio de los Persas, que hauiendo los Arios tenido en Asia todo lo que el Turco, y lo que el Persiano posee oy dia, y hauiendo empeçado esta Monarchia desde Nino, y durado de vajo treinta y tantos Reyes cerca de 1400. años, acauando en Sardanapalo se diuidió en la de los Medos y Babilones, que la continuaron poco menos de 300. años despues se hizieron dueños los Persas y estos en 200. y mas años, que reinaron reunieron buena parte de lo que los Medos y Babilones hauian poseido; mas como quisieron pasar à Europa à empesarse de la Grecia, los Macedonios, y los Griegos se ligaron juntos, nombraron por su Cauo Alexandro Rey de Macedonia, baxaron al Asia, derotaron diuersas veces a Dario, destruiéron el Imperio Persiano, y dieron principio al Macedonico. Alexandro el Magno no le retuvo sino es por pocos años, porque asi que murió se diuidió en diuersos de sus Cauos, que tomaron titulo de Reyes i se hizieron guerra vnos à otros, hasta que los Romanos tomaron la parte mas Occidental, y los Parthos la mas Oriental desta Monarquia. Estos Parthos se apartaron de la Dominacion de los Macedonios 250. años antes del nacimiento de Iesu Christo Nuestro Señor, y reinaron cerca de 500. años. Arraxerxes le restituyó a los Persas 228. años despues del nacimiento de Nuestro Redentor. Los Califes de Bagded se hizieron Duños del cerca el año 650. Los Tartaros el año 1257. u 58. Los Turcomanos el de 1478. El Xaque Ismael Sophy restableció los Persas cerca del año 1500. y aunque el Estado no sea sino la parte, mas Oriental del antiguo Imperio Persiano no dexa de ser mui grande, y poderoso, pues oy dia hallamos en el lo que los antiguos conocieron con nombre de

Média, que coresponde à { Seruan.
 { Gilan.
 { Parte del Yerack Agemi.
 { Dilemon.

habien los Emperadores, Reyes, y Monarcas Mahometanos le hacen ordinariamente grandes presentes. Cerca de la extremidad del Mar Roxo, y en aquellos contornos, y en el Arabia Felix estan las Ciudades de

- Del Turco { Zibit.
- { Aden.
- { Laghi.
- Del Xarife de la Meca { Agiaz, ò Hagias.
- { Almacharana.
- { Sanaa.
- Del Rey de { Fartach.
- { Dolfar } Del Turco
- { Peschar }
- { Gubelhaam.
- De los Reyes de su nombre { Alibinali.
- { Amanzirifden.
- Alamar entre Cauo de { Sohar. } de Portugal.
- Bazalgate y el Monçanden { Mascate. }
- { Marfa.
- Es del Rey de Marfa { Mirabar.
- { Sur ò Sir.
- Desde Cauo de Mocandon azi a la embocadura del Tigris, y del Eufrates està { El Catif.
- { Balsera.
- { Bahar.
- Tierra dentro { Mascalat Reyno.
- { Iemen Reyno.
- { Lassach Reyno.
- Del Turco
- H. y otras Ciudades, algunas con Reyes, y Sultanos, y otras viuen en Republica, y azi al medio del Arabia estan los Arabes Bangebres pueblos libres, que viuen de lo que hurtan à los vecinos u de lo que se hacen contribuir por fuerza, y estos ocupan cerca de 250. leguas de Pais. Perteneçen al Arabia diuersas Islas, y entre ellas
- { Canaran en el Mar Roxo.
- { Curia }
- { Mutia } En el Mar Oceano.
- { Baharem } Entre Balsera, y Ormuzes de los Persianos.
- Gionfa

Imperio

Irania

Hircania coresponde à

Tabarestan.

Gorgian.

Margiana coresponde à

Parte del Koemus.

Parte del Chorán.

Parte Oriental de la Asiria coresponde à

El Churdistan.

Parte del Yerack Agemi.

Parthe coresponde à

Parte del Khoemus.

Parte del Chorasán.

Aria Paraponeso } coresponde à

parte del Chorasán.

Caldea o Babilonia coresponde a Hierack.

Sufiana es oy Chufitan.

Persia es oy Fars.

Caramania es oy

Kermon.

Sablestan.

Diangiana es oy

Sigistan.

Arachosia es

Candahar.

Gedrosia es

Mackeran.

Las Ciudades mas principales de la Prouincia de Seruan son

Tauris

Sammachi

Seruan

Ardeuil

Bacu.

La Prouincia de Gilan o Gueilon tiene cinco gouernos sus Ciudades son

Raxt

Gaxhar

Layon

Langar Kanon

Kudain.

y mas otras treinta y tantas Villas grandes y ricas, y en particular la Ciudad de

Mazandaran,

que algunos desagregan del Gilan tiene de uajo de si otras 25. Villas.

La Prouincia de Dilemon, tiene despues de la Ciudad de su nombre

Dilemon

Gouan

Tharckan.

La

41
La Prouincia de Tabaristan está al Oriente del Gilán, y de Mazandaran tiene 12. Ciudades principales y entre ellas

Arterabat o Starabat

Amul

Zariach.

La Prouincia de Gorgian tiene a

Gorgian coresponde a Hircania

Oliscoen

Damegan

Semnan.

La Prouincia de Khoemus está al Oriente de Tabaristan y del Gorgian sus Ciudades son

Bestán

Beyad

Zabzauuar

Thus

Feraua

Masfinon.

La Prouincia de Churdistan está al medio dia del Seruan y al Oriente de la de Diarbeck, diuidese en tres partes

Salmas

Maraga

Cornaba.

que son los nombres de las Metropolis, despues tiene las Ciudades de

Nachziouan

Choy

Guienche.

Ayrack, o Hierack Agemi es la mas hermosa, y mas rica Prouincia del Estado Persiano, los Sophis residen en ella, sus Ciudades son

Conbin

Hispahan

Com

Cassian

Hamdam

Yefd

Soltan.

Ilrei.

La Prouincia de Chorazanes la mayor de todas las de Persia algunos

F

la

42
la diuiden en Cohazàn, Chorazàn, y Choucarazàn, adelantase de Occidente à Oriente desde Yerack Agemi hasta el Estado del Mogol, y de el medio dia al Septentrion desde las Montañas de Coibocaran hasta el Rio Gehun. Sus Ciudades mas principales son

Kahem o Kayen
Thun
Meschad o Mexat.

La Prouincia de Herac o Harac, que tambien se llama Sargultzar, que quiere decir Ciudad de las Rolas, sus Ciudades son

Sargulizar
Nichabor
Khoemus
Buregian.

La Prouincia de Chufistàn tiene las Ciudades de

Suster - es la antigua Susa Corte de Asuero
Hauuecz
Asker Mukeran.
Ionfanbor.

La Prouincia de Fars o Farc, que antiguamente era Persia, tiene cantidad de Ciudades ricas entre las quales

Ondon Alchiraz
Astaker
Lar, o Luar.

La Prouincia de Khèrmàn, que era la Caramania es de las mayores, però no mas rica sus Ciudades son

Khèrmau
Chabon Kara
Darabegerd
Baesde
Zingain
Nahin
Mochastàn u del Rey de Ormuz.
Ormuz u de Portugal.

La Prouincia de Sablattan, que era de la Caramania desierta, entre otras Ciudades tiene

Zarans
Bost

Nebefact

Gisna

43
Gisna

Cassabi

Balasan.

La Prouincia de Sigistan, que los Arabes llaman Sagestan, la de Circan, y la de Makran son las Prouincias mas Orientales de la Persia, y las mas cercanas à los desagüaderos del Rio Indo, y sus Ciudades principales son

Sagestàn
Circàn
Makran.

Este es el Estado del Sophi Persiano sus principales confinantes son el Turco al Occidente, el Tartaro al Septentrion, el Mogol al Oriente, y lo que tiene Portugal en el Golfo de Ormuz à medio dia.

INDIAS ORIENTALES.

Lo que los antiguos conocieron con nombre de Indias, y que los modernos llaman India de Asia, ò Indias Orientales es la parte mas Oriental del Asia, como seria todo lo que hay de allà del Rio Indo, que del se origina el nombre del Pais en el qual se incluyen la China y las Islas de Asia, que estan en el Oceano Oriental, y dexando à parte la China terminaremos estas Indias Asiaticas con la Persia azi al Occidente, con la China, azi a Oriente, con la Tartaria, azi al Septentrion, y con el Mar Indiano, azi al medio dia, que es lo mismo, que los antiguos llamaron India, y que diuidieron en India de acá e India de allà del Ganges. A ora pues por causa de su postura y de su disposicion de Estados la podremos repartir en tres partes principales, la primera comprendera lo que está en la tierra adentro, el resto seran dos penínsulas, y la mas Occidental se llamará península de la India de acá del Ganges, la mas Oriental península de la India de allà del Ganges; y lo que está en la primer parte será lo que posee el gran Mogol, y lo que está empeñado en su Imperio, y en las dos penínsulas veremos vna gran cantidad de Reynos, y Principados, no teniendo menos, que cincuenta cadauna, que poco a poco se reducen a menos numero, porque los mayores señorean los pequeños, y así el Mogol se ha alçado con treinta y cinco o quarenta dellos, entre los quales hauia ya algunos, que tenían vnidos muchos.

IMPERIO DEL GRAN MOGOL.

LOS treinta y cinco o quarenta Reynos del Imperio del Mogol estan al Occidente y azi à la Persia

- Cabul
- Attock
- Candshar
- Hazacam
- Multan
- Buchor
- Tatta
- Soret.

Todos desde el nacimiento hasta la embocadura del Rio Indo y al Norte, y entre las montañas, que diuiden este Imperio de la Tartaria estan los Reynos de

- Cassimora, ò Quezimur
- Bankish
- Kakares
- Naugracut.

que viene à fer entre el nacimiento, de los Rios Indo y Ganges. De caà del Ganges estan los Reynos de

- Siba
- Iamba
- Bakar
- Samball.

Y de la otra parte los de

- Ritan
- Gor
- Kanduana
- Patna
- Vdella
- Meuatt.

Los Reynos mas Meridionales son

- Guruzate, ò Cambaya
- Chitor
- Maluuay
- Candisti
- Berar

Gualoor

- Gualoor
- Naruar
- Bengala.
- Pengab ò Lahor
- Iengapar, ò Ienopat
- Handouun
- Ieffelmere
- Bando
- Delli
- Agra.

En medio el Pais estan los de

Y vna parte de los Reynos toman el nombre de la Ciudad Metropoli y todos son mui ricos.

El Reyno de Cabul tiene por Metropoli la Ciudad del mismo nombre, y las poblaciones de

- Cabul
- Ghidel
- Passaur.

El de Attock tiene

- Attock
- BuuKouu.

El de Candahar

- Candahar
- Cusbecunan.

El de Hayacan

- Hayacan
- Chatzan
- Dunki.

El de Multan

- Multan
- Aluncan
- Seerpore.

El de BucKor

- BucKor
- SucKor
- Baurde.

El de Tatta

- Tatta

Hourebander

Isourebander
Tata
Giagat
Diul-Puerto:

El de Soret

Ianagat
Hegar
PatKea
Cacha
Minoin.

El de Cassimere

SirinaKer
Honab.

El de Bankisch

Beishar.

El de KaKares

DanKaler
Purhola.

El de Naugracut

Naugracut
Calla MaKa:

El de Siba

Harduara
Serenegar:

El de Iamba tiene

Iamba
Callery:

El de BaKar tiene

Bicaner:

El de Samball tiene

Samball
Chapergat
Menepora.

El de Pitan tiene

Pitan
Camoio.

El de Gort tiene

Gor:

El de Kandwana tiene

KaraKatanha:

El de Patna tiene

Patna.

El de Vdessa tiene

Iekanac:

El de Meuat tiene

Narual:

El de Guzurate o Cambaya tiene

Cambaya
Armedebad

Goga

Moha

Nagacer

Diu - Fortaleza y Puerto de Portugal:

Patan

Mangaler

Contiana

Iaquete

Carria

Palitana

Champanel

Brodurpartas

Baroche

Badurpha

Surate

Daman

Taraper

Bacaun.

El de Chitor tiene

Chitor

Bilmal

Chitipur:

El de Malu y tiene

Rantipora

Siranga

Ougel.

El de Candis tiene

Mandaus

Hassera
Pala
Brampora.

El de Berar tiene

Shapor.

El de Gualcor tiene

Gualcor
VVar
Cipry.

El de Naruar tiene

Gehud
Gory
Iounpora.

El de Bengala tiene

Bengala
Chatigian
Bagmchel
Dekaka ò Daka
Banara
Tanda
Patana
Holobar ò Halebafs.

Y otras muchas Ciudades porque el Reyno se diuide en tres Prouin-
cias y tiene 300. leguas, de Occidente à Oriente ciento, y en partes 200.
de medio dia à Septentrion.

El Reyno de Pengab, ò Lahor tiene

Lahor
Temmerly
Guzurat.

El de Ienupar tiene

Ienupar
Sirinan
Tanoffer.

El de Handouuns tiene

Handouuna
Mearta.

El de Iselmere tiene

Gislemere

Moulto
Radinpora.

El de Bando tiene

Bando
Tourny
Asmere
Moasta
Godach.

El de Delli tiene

Delli
Panneput
Acanarpora.

El de Agra tiene

Agra
Secandra
Arnedipera
Felipora
Biana.

El de Bana tiene

Gurchitto.

Tales son las Prouincias ò Reynos del Gran Mogol, cuyo Imperio
tiene desde medio dia à Septentrion 500. leguas, y de Occidente à Orien-
te seis o setecientas, està circunualado de Montañas u de Mar; sus con-
finantes son el Vsbeck, el Cascar, el Tibet, y el Turquestan; que son
parte de la Tartaria azi al Septentrion; los pueblos de Maug y otros,
que eran de Pegù, azi al Oriente, los Perlas al Occidente; los Reynos
de Decan, Golconde, azi al medio dia el Oceano Indiano donde están
los Golfos de la India, y de Cambaya de vna parte, y el de Bengala de
la otra, que le baña lo que queda; però tiene muchos Principes, y Se-
ñores, que no le reconozen, ni pagan tributo si no es quando quieren y
estos son los de

Temmerly
Negracut
Calferi
Serenigiar
Camayo.

Los Pueblos Vagabandos, qua roban donde se les antoja son los
Bulloques

Moulto

G

Aguanes

Aguanes
Pattanes
Quillos o Colles
Robutos.

Le Peninsula de la India de acá del Gange.

LA peninsula de la India de acá del Gange está entre las embocaduras del Rio Indo y el Gange, y se adianta desde el Estado del Gran Mogol, hasta el grado 8. de latitud, de acá de la línea Equinocial, bañale por tres lados el Oceano ò Mar de Indias a saver el Golfo de Bengala, otras veces Gangeticus sinus, al Oriente el Golfo de Cambaya otras veces Barigazenus sinus, y la mar, que está azi a Arabia al Occidente; y despues azi al medio día, la que mira al Ceilan de vn lado, y los maluides del otro: Las principales partes desta peninsula son quatro

Decan
Golconde
Narsinga o Bisnagar
Malabar.

Las tres primeras tienen cada una su Rey y si hai algun otro reconoce al vno destos, la quarta era de vno solo pero oy es de diuerfos, que estan sujetos à los mayores.

DECAN.

EL Reyno de Decan tiene azi al Septentrion el Reyno de Cambaya, al Oriente el de Golconde, à medio día el de Bisnagar, donde está el Canara; al Occidente el Mar Indiano donde está el Golfo de Cambaya, y este Reyno de Decan se reparte en otros tres à lauer

Decan
CunKan
Balaguete.

En estos tres Reynos estan las Ciudades de
Hamendanager - alias Amenogara.
Chaul - alias Semylla
Oranubamara
Dabul

Andanager

Andanager
Zanguizara
Visapor
Poitabod
Lispor
Beder
Pelagenga
Centapor
Soliapor
Carapatan
Paranda
Pagoda
Banda
Capora
Goa - es de Portugal.
Margan.
Dipar
Choron
Salfette.
Angadiua.

Las Islas de

GOLCONDE.

EL Reyno de Golconde no es conocido por este nombre sino de algun tiempo a esta parte y es Reino poderoso y rico está sobre el Golfo del Bengala es de 200. leguas de largo y 100. de ancho, tendrá 66. Fortaleças guarnecidas, su principal Ciudad, y las demas poblaciones son

Golconda ò Hidrabrant
Madel Moluch
Ramarfa
Orixa
Var
Bellasor
Pipilipatan
Contripatan
Polarin
Pamusia

Vina
 Angelica
 Candauera
 Condapoli
 Matulepatan
 Guadauari
 Penacoti
 Binigiran
 Calican
 Vasipatan
 Vixaopatan
 Bimilipatan
 Caliuliapatan
 Narsingapatan
 Pulcata
 Palhor
 Manicapatan
 Calecote
 Caregare.

NARSINGA O BISNAGAR.

AL medio dia del Decan i de Golconde están los Estados de Bisnagar , que por otro nombre se llama Narsinga , diuidense en tres partes , y estas tres en siete Reynos estendese sobre el Mar de Indias, sobre el Golfo de Bengala , sobre el de Cambaya por vna parte 75. leguas , por la otra 250., las tres partes principales son

Canara
 Bisnagar
 Coromandel.

Canara tiene los Reynos de
 Onor
 Baticale
 Gercopa .

Bisnagar tiene los de
 Tienlique
 Bisnagar .

Coromandel tiene los de
 Coromandel

Tamul.

Las principales Ciudades de Canara, y sus poblaciones son

Onor
 Gercopa
 Pedrur
 Mayandur
 Bendor
 Baticala
 Barcelor
 Bacauor
 Carcara
 Cacerate
 Mangalor
 Mangeiron
 Cumbala
 Cangerecora .

La de Bisnagar, y Tienlique, y sus poblaciones son

Bisnagar o Chandegri
 Tripitij
 Villur
 Cirangapatan
 Chatuero
 Narsinga
 Cangeuaran
 Condur
 Triualer
 Zil
 Colapate .
 { Pentapoli
 { Carcario
 { Caletur
 { Geldria
 { Chiricole
 { Paliacata
 { Maliapur o S. Thomas
 { Sadrapatan
 { Canhomeira
 { Pudecheira .

A la Mar

La vltima de las quatro partes de la península es el Reyno de Malabar cuyas Ciudades y poblaciones principales son

Cananor	} Azi à la Costa del Mar Indiano
Calicut	
Tanor	
Cranganor	
Cochin	
Porca	
Caleculati	
Culan	
Corauancor	
Cota	
Mangate	
Catagan	
Pimienta	
Curiga	
Triuiac	
Mutori	} Tierra dentro.
Angamale	
Malluns	
Gingi	
Cindanbaran	
Cistapatana	
Trenidi	
Tanjaor	
Salauaca	
Cartan	
Periapatan	
Calecurc	
Benbar	
Punicola	
Tutucori	
Madura	
Brimaon .	
Colera	
Trimenauaz	
Trangabar	} A la Mar azi à la Costa de Comandel.
Triminapatán	

Nega-

Negapatan	} Ydem A la Mar azi al estrecho de Manar u de Chilao.
Cariameira	
Manancor.	
Isla de Reyes	
Chercacale	
Callegrande	
Trichandur	
Vaypar	
Manapar	
Tacancur .	

La Península de la India extra Ganges es la vltima tercera parte de la India Oriental ò Afratica hasta llegar à la China, cuyos terminos son al Oriente la misma China, y el Mar de las Islas Filipinas; al medio dia por el Mar, que baña las Islas de la Sonda; al Occidente por el Mar u Golfo de Bengala, y por los Estados del Mogol, y al Septentrion los Estados à la Tartaria, y por este medio ocupara toda la India vltra Ganges, lo que el Gran Mogol posee, que esta interciso, tiene esta Península gran numero de Reynos, que se deuen comprender en tres principales; que son

Pegu
Sian
Cochinchina.

El Pegu comprende todos los Estados y Reynos, que estan sobre las Riueras, que deçienden del Lago de Chiana y hasta el Pegu, que son

Pegu
Manar
Tangu
Martin
Tangoma
Brama
Abdiara
Vilep
Caypauna ò Canarana
Tazatay
Mandranella
Tanay
Cablan
Aua

Latransiana

Latránfiana
 Tineo
 Prom
 Bacay
 Largaray
 Totay
 Casubi
 Monantay
 Tipoura
 Chacomay
 Comotay
 Caor.

Sián comprende todos los Estados y Reynos, que estan al contorno del Sián; y la península, que está entre el Golfo de Bengala, y de Sián, que repartido en dos partes de uajo el nombre de Sián y de Malaca, son Sián los Reynos de

Martaná
 Sián
 Iancona
 Lanzán
 Camboga.

Y de uajo el de Malaca estan

Tanacerim
 Iuncalam
 Singera
 Queda
 Para
 Patana
 Pan
 Malaca — de Portugal.
 Yhor

Cochinchina y Tunquin comprende todo lo mas Oriental de la Península y de uajo su nombre estan decendiendo del Septentrion al medio día las de

Cochinchina

{ Sinuua
 { Cacciam
 { Quangiua
 { Quiquin ó Pulucambis
 { Banran.

Y

Y el Reyno de Tunquen tiene las Prouincias de

Bochin
 Ghean
 Tinhua
 Beramar
 Kedun
 Kenan
 Kethay.

Todos los contenidos Reynos, y Prouincias, que componen el Pegu, Sian, y Cochinchina, tienen infinitas Ciudades, y poblaciones, que no se ponen, porque la mayor parte de las mayores son del nombre de las Prouincias, y las otras son en numero infinito.

EL REYNO DE LA CHINA.

Siguendo la opinion mas general de muchas, que son contrauertas está la China al Oriente del Asia, y de todo nuestro continente. Es un grandioso Reyno, fertil, rico, poblado, politico, con Ciudades hermosas, y gente industriosa, pues obtuvo la inuencion de la Artilleria, del papel, del imprimir, y de la seda mucho antes que nosotros, su grandor se estiende desde el grado 18. u 19 hasta el 43. u 44. de latitud y desde el 147. hasta el 166. de longitud en partes desde el 145. al 172., que son cerca 24. grados de latitud; que montan 600. leguas desde el medio dia al Septentrion; y 18. u 20. en partes 25. grados de longitud, que son 400. 500., y 600. leguas del Occidente al Oriente, componese de 16. Prouincias, que merecerian el nombre de Reynos, y le diuiden en 128. regiones, ó Prouincias menores de a 12. y a 15. Villas, y entre ellas hay 180. Ciudades, 319. Villas grandes, y 1272. menores, los confines deste gran Reyno son la Mar al medio dia y al Oriente; Teniendo diuersas Islas pequeñas, i escollos a la Costa; tiene una montaña de 500. leguas de largo; y donde falta la montaña una muralla mui fuerte, que le cierra y le guarda azi al Septentrion de las incursiones de los Tartaros; tiene grandes desiertos arenosos y bosques i montañas entreueradas desde el Occidente, hasta el Mar del medio dia: y fuera de la Tartaria y Japon los Estados circonuicinos son pequeños y casi todos tributarios, hacese dos partes de la China, Septentrional, y Meridional, la primera la atrauiesa la Riuerá Caramo-

H

ran,

ran ; la segunda Iamchuquiam , la primera tiene seis Prouincias.

- Azi al Mar {
 - Leaoton
 - Pequin
 - Scianton.
- Tierra adentro {
 - Sciansi
 - Sciensi
 - Honan .

La parte Meridional tiene las 10. Prouincias de

- Azi al Mar de Oriente {
 - Nanquin
 - Chequian , ò Auchoe
 - Fuquien.
- Azi al Mar de medio dia . {
 - Canton
 - Quancy
 - Yunnan .
 - Chamsi
- Tierra adentro {
 - Huquan
 - Suchuen
 - Quicheu .

Las Ciudades principales de la Prouincia de Leaoton son

- Leaoton
- Iamton
- Richeo
- Cincheo
- leuchoe .

Las de Pequin son

- Pequin ò Xunthienfu
- Tencheo
- Cichio
- Himpin
- Tiancheuoy .

Las de Sianton o Xanton son

- Xanton
- Saichiu
- Pannibu
- Sachicuc
- Cincojam

Diuerfas Islas y entre ellas la de Cinceu .

Las de Sciansi o Xiansi son

- Sciansi o Canfas
- Tianceu
- Chulifu
- Noquan
- Quinchio
- Tiachio
- Huchio
- Cenchio
- Succio
- Douchio .

Las de Sciensi ò Xemsi ò Sinsay son

- Siganfu
- Tatonfu
- Canchiu
- Sucheu
- Quitu
- Quiacheu .

Las de Honam , ò Oyman son

- Honan
- Temechio
- Suntehu
- Sieta
- Chinchio
- Cayfun .

Las de Nanquin residencia de los Reyes son

- Nanquin
- Xamhay
- Siuceu .
- Kiatim
- Xanuchi .


Las de Chequian , ò Auchoe son

- Chequian
- Auchoe
- Suceu
- Nanceu
- Seanutau
- Siampo

- Las Islas de { Samboro.
- { Sunckiam
- { Suan
- { Olepio
- { Arcarella
- { Chapofi.
- Las de Fuquieu, ò Chincheo fon
- Fucheu
- Chianchiu
- Bucheo
- Huquio
- Tacheo
- Chincheo
- Islas { Lanquin
- { La Isla Formosa, parte de España, y parte de Olanda.
- Las de Canton fon
- Canton, ò Guamcheu feu
- Naium
- Lama
- Lampaca
- Cachin
- Luicheu
- Xanquin
- Islas { Amachao
- { Sanchoan
- { Omandari
- { Pulotio
- { Ainan Isla grande cuja Metropoli es
- { Kinienfu.
- Las de Quancy, ò Guansa fon
- Quancy, y otras de que no se tiene conocimiento.
- Las de Yunnan, ò Vanam fon
- Yunnan, y otras cuyo nombre no se faue.
- Las de Chiamfi, Kiamfi, ò Lanfay
- Quinchiu
- Nanciam
- Qujananfu
- Chilou
- Hangam.

Las

- Las de Huquam fon
- Fenaun
- Ambuau
- Quotechio
- Miamu
- Pasciu
- Muilin
- Las de Suchen ò Sufuan fon
- Guiochio, y otras
- Las de Quicheu, ò Quicheo fon
- Quicheo
- Teziohu
- Hiauchoau
- Cipan
- Liamus
- Pauhuu
- Quiatechiu.



LA GRAN TARTARIA.

LA parte mas Septentrional de toda el Asia la ocupa la Tartaria estendiense del Occidente al Oriente desde las Riueras Volga, y Oby, que la separan de Europa hasta el estrecho de Iesso, que la separa del America: y desde el medio dia al Septentrion, de el Mar Caspio la Riuera Gehon, y las Montañas Caucafas, y de Vifonta, que la diuiden de las partes mas meridionales del Asia hasta el Oceano Septentrional Helado, ò Scithico. Su largor es desde Masaca del grado 90. hasta mas alla del 180. de longitud, que es la mitad de nuestro emisferio, y su anchor desde el 35. u 40. grado hasta el 70. u 72. de latitud, que es la mitad del anchor de toda el Asia. Su continencia serà de 1500. leguas de Occidente à Oriente, y de siete u ochocientas del medio dia al Septentrion, puesta casi enteramente en la Zona templada, pero toda via se adelanta hasta la Zona fria o helada circundada de muy altas Montañas, que retienen el calor azi al medio dia y el frio azi al Septentrion, con que su asiento es mucho mas frio que templado, sus confinantes son Moscouia al Occidente; el Persiano, el Mogol, y el Chines, azi al medio dia, y lo restante le baña el Mar del qual se tiene poco copoci-

conocimiento, algunos ponen azi à Leuante el estrecho de Anian, que la separa del America, y otros el estrecho de Iesso, que la diuide de la tierra, ò Isla de Iesso, que està entre el Asia, y el America, juzgando tambien vnos el Oceano Septentrional de vna manera, y otros de otra, yo diuido la Tartaria en cinco partes principales, como son

- Tartaria desierta.
- El Vsbeck, ò Zagathay.
- El Turquestan.
- El Cathay.
- La Verdadera Tartaria.

La Tartaria desierta tiene muy pocos lagares, porque aquellas gentes caminan de vna à otra parte rigiendose en forma de aduares, tras todo esso tiene

- Azi al Mar de Sala } Bisan
- } Frutach
- } Caracus.
- } Centaz
- Tierra dentro de } Dauasi
- } Shaytura
- } Organci
- } Ierom.

El Vsbeck ò Zagathay es mas poblado, y su gente mas sociable sus Villas mas principales son

- Samarcand lugar del Gramborlan
- Bochara lugar de Auicena.
- Badafchian
- Balck
- Terfis
- Sochania
- Tanchic
- Selg
- Caracol
- Safechi
- Xibuar
- Hermé
- Chefolitis
- Eylach
- Teros

Targana

- Targana
- Cobba
- Iarchan
- Cant
- Cerra
- Beuen
- Mogalatelifu
- Chuche
- Bachara
- Siminan
- Bechet
- Nesaph
- Sachi
- Eschiges
- Etaican
- Velualing
- Afarest
- Kax
- Sermegan
- Escalcand
- Termend
- Istigias
- Bigul
- Coman
- Dirmuch
- Corus
- Chiargau
- Corfin.
- Pogan
- Azi al Mar de Sala } Modrandan
- } Carestat
- } Zahaspa.

El Turquestan se diuide en diuersos Reynos los mas conocidos son

- Cascar ò Hiarchan
- Cotan
- Cialis, ò Turon, ò Turphon
- Thiber.

Y

Y sus Ciudades

- Chialis
- Ciarcian
- Cotana
- Emil
- Cuchia
- Turfan
- Aramul
- Camu
- Sark
- Cascia
- Vga
- Rinegle
- Arzu
- Tamafi
- Andegen
- Baofa
- Cogricamri
- Peim
- Lop
- Sazechiam
- Carazan
- Vociam.

CHIALIS
 CIARCIAN
 COTANA
 EMIL
 CUCHIA
 TURFAN
 ARAMUL
 CAMU
 SARK
 CASCIA
 VGA
 RINEGLE
 ARZU
 TAMAFI
 ANDEGEN
 BAOSA
 COGRICAMRI
 PEIM
 LOP
 SAZECHIAM
 CARAZAN
 VOCIAM

El Cathay es la parte mas Oriental de la Tartaria es de vn solo Monarca i Emperador de diuersos Reynos, que se llama Chan o Grancan sus partes o Reynos mas principales son

- Tangutti
- Ergimul
- Sergutti
- Belgian
- Egrigaia
- Tauifu
- Vng
- Tenduc.

Y sus Ciudades son

- Sachion
- Sucur
- Quiqui

SACHION
 SUCUR
 QUIQUI

Mulon

- Mulon
- Suidio
- Hoyam
- Gauta
- Campion
- Erzina
- Cingui
- Cianghi
- Ciangli
- Iudinfu
- Serra
- Singuimata
- Guenganfa
- Achbaluch
- Gouza
- Cambalu
- Patanfu
- Sendacin
- Zambir
- Tenduc
- Albifis
- Ciandu
- Caidu
- Cianganor
- Xandu
- Tinzu
- Brama
- Tangio.

MULON
 SUIDIO
 HOYAM
 GAUTA
 CAMPION
 ERZINA
 CINGUI
 CIANGHI
 CIANGLI
 IUDINFU
 SERRA
 SINGUIMATA
 GUENGANFA
 ACHBALUCH
 GOUZA
 CAMBALU
 PATANFU
 SENDACIN
 ZAMBIER
 TENDUC
 ALBIFIS
 CIANDU
 CAIDU
 CIANGANOR
 XANDU
 TINZU
 BRAMA
 TANGIO

La verdadera i antigua Tartaria es la parte mas Septentrional de la Tartaria supais es incognito i se rige por ordenes de gente, como los Antiguos Hebreos, los nombres de los Pueblos mas conocidos son

- Colmack
- Cauona
- Inibi
- Barcol
- Naiman
- Stingiu
- Giorza

COLMACK
 CAUONA
 INIBI
 BARCOL
 NAIMAN
 STINGIU
 GIORZA

Carli

Carli
 Molair
 Motrick
 Mongul
 Iecmongul
 Bargu
 Gog
 Magog.

Carli
 Molair
 Motrick
 Mongul
 Iecmongul
 Bargu
 Gog
 Magog.

Y la noticia, que se tiene de algunas Ciudades es de

Tartar
 Mongul
 Catacora
 Coraceran
 Naiman
 Taingin.

ISLAS DEL ASIA.

EN todas las tres partes del Mundo no hay tantas Islas, tan grandes, ricas, y pobladas como en el Asia. Diuidolas en cinco cuerpos, o partidos. Es de fauer las del Japon son las que estā al Este de la China; las Filipinas las que estan al Sudueste tambien de la China; las Molucas las que estan al Sud de las Filiipinas; las de la Sonda, las que estan al Oueste de las Molucas, y por la quinta parte, Ceylan y las Maldiuas, que estan al Este, y al Sudueste del Cauo de Comori vltima punta de Malabar. Otras hay que no estan en cuenta por no tener comparacion con estas, pero en alguna parte se hace mencion dellas, las del Japon estan de acá del Tropico de Cañer, las Filipinas entre este Tropico, y la linea Equinocial; las Molucas, y las de la Sonda, y las Maldiuas estan boluendo de Oriente à Occidente cerca desta misma linea.

ISLAS DEL IAPON.

Lamo Islas del Japon cierta cantidad de Islas grandes, medianas, i pequeñas, que estan al Oriente de la China cerca de 100. leguas mas allà de la parte mas Oriental de nuestro continente, todas juntas tendran lo largo de siete u ochocientos mil pasos geometricos, ò 300. eguas Franceses desde Poniente à Levante, y desde medio dia al Septentrion

tentrion ciento, ducientos, i en partes cerca de trecientos mil pasos geometricos, que montan 40. 50. 69., i en partes cien leguas de ancho, las tres mas principales, y mayores, porque las otras son muy pequeñas son

Iapon, ò Iapan, ò Hipon, ò Nippon
 Ximo, ò Saycok
 Tokoefi, o Chicock.

La propia Isla del Japon tiene 250. leguas de largo, y del Occidente al Oriente 30. 40. 50., i en partes cerca de 100. leguas de ancho es de vn solo Rey con las de mas, que en todo se diuiden en 7. Prouincias, que son

Iamayfort
 Ietrengo
 Ietseguen
 Quanto
 Ochio
 Saykoc
 Chicock.

La Prouincia de Iamayfort tiene las Ciudades de

Inaba
 Taima
 Foqui
 Idizuino
 Iuami
 Nangato
 Ximonoxequi
 Amanguchi
 Fuioxima
 Aqui
 Bingo
 Birchu
 Bigen
 Acoxi
 Farima
 Tottori
 Iasuquin
 Mimalaca
 Suuo
 Oqui.

Inaba
 Taima
 Foqui
 Idizuino
 Iuami
 Nangato
 Ximonoxequi
 Amanguchi
 Fuioxima
 Aqui
 Bingo
 Birchu
 Bigen
 Acoxi
 Farima
 Tottori
 Iasuquin
 Mimalaca
 Suuo
 Oqui.

La Isla de

La Prouincia de Ietsengo tiene las Ciudades de

- Meaco es la Metropoli.
- Friximo
- Furango
- Tzunacura
- Tamba
- Yamaxiro
- Tango
- Vacafa

- Quitenoxa
- Vechifen
- Vomi
- Auenqui
- Orzaca
- Saçay
- Tozumi
- Quinocuni
- Cataizu
- Xima
- Ixo
- Cauachi
- Yamalo.

La Prouincia de Ietsegen tiene las Ciudades de

- Yomda
- Inga
- Quifa
- Finda
- Mino
- Veari
- Quijofu
- Ocazaqui
- Tatomi
- Nicáua
- Ximano
- Yochingo
- Niuata
- Xidaibama
- Oyama

... ..

... ..

... ..

Vetchu

- Vetchu
 - Xino
 - Noto
 - Naima
 - Canga
 - Canaxaxa
 - Fuchu
 - Sando.
- La Isla de
- La Prouincia de Quanto tiene las Ciudades de

- Surungi
- Ydzu
- Bando
- Ondaua
- Cay
- Fangami
- Cozuque
- Suua
- Yendo
- Mufaxi
- Canzuia
- Aua

Las Islas de

- Toy
- Ynoxima.

La Prouincia de Ochio tiene las Ciudades de

- Ximofa
- Ximotouque
- Oxican
- Fitachi
- Sataque
- Voxu
- Deua
- Sacafa
- Aizu
- Yonazaua
- Nambu
- Aquita
- Zungara

... ..

La

La Isla de Matayaima.

La Isla y Prouincia de Xicoco, o Tokoesi tiene las Ciudades de

- Tofa
- Vranda
- Aua
- Sanesqui
- Xio
- Dongo.

La Isla y Prouincia de Ximo, o Saycock tiene las Ciudades de

- Voyfumi
- Fuinga
- Vfuqui
- Bungo
- Funay
- Bugon
- Cocura
- Fatata
- Chichuien
- Fioxo
- Isatay
- Vomur

Nangaska es la Metropoli desta Isla.

- Arima
- Sujinoto
- Cangoxima
- Satzum

Las Islas de

- Tanegaxima
- Santa Clara
- Loxique
- Amacusa.

Y mas las Islas de

- Fico
- Goto
- Ferando
- Yaquinoxima
- Eigon.

TIERRA DEL IESSO.

LA Tierra del Iesso, Iedzo, o Sefso, que todos estos nombres le han dado los que desde lexos la han descubierta; Es vna grande maquina no conocida, que no se saue si es Isla u otro continente. Este esta mas arriua del Iapon azi a Oriente donde forma el estrecho de Sangaar, que sera diez u doce leguas de ancho, sin que dexede hauer opiniones, que no sea estrecho, sino vn Isthmo, que se pega al Iapon i si alien tiene conocimiento seran los Iaponeses. Lo que por maior se saue es ser vna grandissima extencion de tierra desde el Asia hasta el America y dicen los nauegantes, que desde el Tesoy, que es su punto mas Occidental, en frente de Curay en la Tartaria, adelantandose azi a Levante hay 60. dias de camino hasta la Prouincia de Martjumay, y que de Martjumay hasta la punta mas Oriental, i cercana al America, hay tambien nouenta jornadas, que vinieran a ser 140. dias de camino de vna extremidad ala otra, o 1200. leguas, y no hablan del anchor, porque no hay aun quien le haya tanteado, el estrecho del Tesloy, que separa esta Isla de la Tartaria tiene grandes corrientes causadas por el desaguadero de muchas riuieras, que caen de tierras mas Septentrionales, y de la Tartaria, y del Iesso. El otro estrecho, que la separa de la America, sera verisimil, que sea el de Anian, y estos dos estrechos cierran las dos extremidades del Iesso. Azi al medio dia del deue estar la Prouincia de Matzumay, i por el configuiente de alla del estrecho, que separa la Isla del Iapon de la tierra del Iesso: y este estrecho se puede llamar estrecho de Sangaar, que es la parte del Iapon mas auanzada azi a Oriente. La trauesia deste estrecho no es mas, que de diez u doce leguas, otros dicen 10. u 12. millas, y otros, que no es mas, que vn Isthmo, que pega el Iapon con el Iesso: tanto es dificil de aueriguar la verdad de lo que esta tan remoto de nosotros.

ISLAS PHILIPINAS.

LLamanse Islas Filipinas, por que se conquistaron en tiempo del Rey Don Felipe Segundo de gloriosa memoria, que por otro nombre le decian Islas de Luçon, porque la mayor se llama asi. Estan 400. u 500. leguas de las de los Ladrones, 100. de la China, y mucho mas cercanas a las Molucas, y a las de la Sonda. Su situacion esta entre la linea Equinocial, y el Tropico de Cancer de cerca el grado 5. hasta el 20. de latitud

Septentrional, i desde terca el 155. hasta el 170. de longitud, que son quinçe, ò 16. grados de longitud, y latitud, cuya estension en lo ancho, y largo es de tres, o quatrocientas leguas.

ISLA DE LVCON.

LA Isla de Lucon, que es la mas famosa, tiene las Ciudades, y poblaciones de

- Manilla
- Lucon
- Cayaion, ò nueva Segouia
- Siday
- Vigas
- Aquarina
- Panganfiran
- Pancuajion
- Cahita
- Borios
- Camariña
- Caccres
- Nebus.

Hay otra gran cantidad de Islas medianas, y pequeñas, que la circundan. Las mas nombradas son

- Mindora
- Panayoton
- Negoas
- Cebu. Ciudad de Iesus.
- Matan
- Bohol
- Abuyo
- Tandaya, ò Achan
- Masbate
- Rebuian
- Marinduque
- Luban
- Vireyes
- Banton
- Tica

Capul

- Capul
- Caburao
- Abuio
- Mcfana
- Calegan
- Los Isloques
- BanKingle
- Mirabeles
- Filipina
- Babuyonas
- Morentozo
- Mero hermoso
- Pondam
- Catandanis
- Paracalla
- Linton
- Francisco Gomez
- Primer Surgidero
- Tanduca
- Puelles
- Abo.

La Isla de Mindanao esta compuesta de tres Islas, que estan casi contiguas: las poblaciones mas conocidas son

- Mondanao, ò Tambuc
- Caldero
- Isitas
- Dapito
- Lemeatan
- Sargos, ò Suxiacao.
- { S. Iuan, ò S. Ioari, ò Buenas señales
- | Tagima
- | Candagari
- | Carangaon
- | Palmas
- | Palmeira
- { San Iuan.

Son de diuersos Reyes Maometanos.

Islas de

La Isla de Paragoya, ò Pataguan esta sujeta al Señor de la Isla del Borneo, i no le tiene conocimiento de sus poblaciones.

K

ISLAS

ISLAS DE LOS LADRONES.

Estas se traen el propio nombre con figo. Son vna ringlera casi derecha continuada desde cerca el grado 8. hasta el 20. u 21. de latitud de acá de la equinocial en el meridiano 188. sus nombres son

Desierta
Malabrigo
La Inglesa
Mana
Chemochoa
Gregua
Agan, ò Pagan
Artomagan
Guagan
Natan
Cheregan
Sepan
Mata
Can
Volia
Boraba
Bacim
Bedima, ò Saauedra
Matelotes
Arezifos
Pulo Vilan
Salteadores
Martires
De las Arces.

ISLAS MOLUCAS.

Comprendo en las Islas Molucas Ternate, Tidorè, Motil, Machiam, y mas Gilolo, la Tierra de Papos, las Celebes, las de las Flores, y del temor, y otras circunuecinas de menos cuenta, todas las quales forman vn cuerpo al medio dia de las Filipinas, al Leuante de las de la Sonda, al Poniente de la Nueva Guinea, y al Septentrion de las

tierras

tierras australes, y estan deuajo, o cerca la linea equinocial, no adelantandole sino es al grado 3. de acá desta linea, i de allà hasta el 10. u 12., estendiendose de Occidente à Oriente desde el grado 160. de longitud, hasta el 180. con que juntas tienen 15. grados de latitud, y 20. de longitud, que hacen cerca de 400. leguas de ancho, y 500. de largo.

ISLA DE CELEBES.

LA Isla de Celebes tiene 200. leguas de largo, y ciento de ancho diuidese en 6. Reynos Macazar, Ciaon, Sauguai, Cauripana, Gertigan, y Supar, sus poblaciones mas principales son

Celbes
Mamoya
Quiqui
Maudor
Supan
Montan
Malique
Paceo
Tello
Bantachiaca
Tabon
Macofar
Ciaon
Tiuora
Bura
Rugenhock
Tobuco
Gape
Batay
Tominta
Corontalao
Ilibuto
Gaidupa
Monado
Tolli
Pontihack
Durate

K 2

Hocchuan

Hoechuan Arome.

Tetoli

Hoheck Vandemol.

Y las Islas pequeñas adyacentes de

Solayo

Cabona

Calinea

Batalaya

Cabinas

San Matheo

Baton

VVaVVany

Xulla

Paugay.

La Tierra de Papous u de Negros tiene mas de 200. leguas de largo, y poco menos de ancho. Los nombres de sus poblaciones segun los Olandeses, y otras Naciones se las han dado son

Sneq Berg

DuisKans eyland

Gouu ongapy

Puerto de Monterey

Baya fonda

Nieu Zeland

Baya de Anton Boto.

La Isla de Ceiram es mucho mas pequeña.

La Isla de Gilolo es algo mayor, y al rededor de todas estas tres Islas hay muchas, y mucho menores, cuyos nombres son

Talaya

Soppiz

Binoa

Doy

Sarambal

Tuacaro

Pou

Solangari

Meao

Tafuro

Sabou

Ternate

Fidora

Potebachers

Moter

Machian

Cayan

Bachian

Tape

Boure

Manipe

Atabuti

Loc

Sinomo

Vaiger

Mesol

Kilan

Buano

Beta

Lucopinla

Amboma

Pulorin

Pulouay

Banda

Guiliguei

Ceylaon

Ceram

Subiana

Corer

Auay

Teninber

Taor

Keeguey

Aru

Moc

Arimoa

Eylanden

V Villem Schuten

Graos

Patana
Noba
Ifian
Cuma
Moro
Camafa.

Las Islas, que verdaderamente son llamadas Molucas.

Las que proueen de Especieria à todo el Mundo son

Ternate alias Cape.

Y Ternate tiene las poblaciones de

Nuestra Señora del Rosario

Malero

Taluco

Gammalamma

Tacomma.

Haery

Miterra.

Islas pequeñas

La Isla de Tidore, alias Deco, tiene las poblaciones de

Castel Viejo

Marioco

Marioco el pequeño

Taroula

Isla pequeña—Potebackers, ò Pedro Cauello.

La Isla de Timor, otras veces Motir, y oy Mutil tiene la poblacion de

Nafauu. Es de Olanda.

La Isla de Machian, otras veces Marutiene

Mauricio

Tabillola

Taffalo

Nahaca, ò Naffaquia.

La Isla de Bachian, otras veces Seque, tiene

Bachian

Marigorani

Gameduora } Fuertes de Olandeses, que el vno, o el

Loboua } otro se llama Barnevelt.

Islas pequeñas adia-
centes

Goritia

Gazca

Cayo.

Las Islas de la Banda, son

Banda

Nera

Gumanami

VVayer

Pulouuay

Pulorin.

Las Poblaciones de Banda son

Londor

Ortatan

Combor?

Las de Nera son

Nera

Labetach

Nafau.

} Fortalezas de Olanda

Las de Gumanapi son

Gumanapi

Las de Poleuuay son

Reuenge. Fortaleza de Olanda.

Las otras Islas son pequeñas.

LAS ISLAS DE LA SONDA.

Entre las Islas de la Sonda las mayores, y mas principales son

Sumatra

Borneo

Iaua mayor

Iaua menor.

Estan de uajo, y en la vecindad de la linea equinocial adelantandose desta parte hasta el grado 7. u 8. de latitud azi al Septentrion, y de la otra hasta el grado 9. u 10. de latitud azi al medio dia, empieçan el grado 135. de longitud azi à Poniente i acauan cerca del 160. azi à Leuante con que juntas tienen 16. u 18. grados de latitud, que son 400. i mas leguas, y 28. u 25. grados de longitud, que montan cerca de 600.

La Isla de Sumatra tiene cerca de 400. leguas de largo, y de ancho desde 50. hasta ochenta, hay opiniones, que se deuide en diuersos Reynos. Los quatro mas famosos son

Achem
Camper
Palimban
Menancabo

Sus poblaciones son

Achem
Pedir
Sumerlange
Pafange
Pacem
Daya
Amges
Labo
Tamonbura
Garegoro
Soufon
Logenbay
SiertoK
Sinkel
Baras
Terra de Ara
Roerea
Pylas
Bancalis
Cincon
Batham
Camper
Potembamò Pasgeman
Priaman
Gudayri
Andragiri
Coratenga
Negripodang
Iamenghaffo
GebrokenhockK

Iamby. Cerca desta Ciudad tienen Olandeses
Batacapas. (Casa de contraracion.
Votaboura

Palangay
Indapera
Baros
Lamanta
Palimban
Moraypoc
Duncolo
Lucupara
Sallebor
Piscangan
Vlachen Hoeck
Dampin
Lobancamora

Y las pequeñas Islas adiacentes de

Nicubar
P. Ponte
Cocos
Verkens
Gauia
Nais
Calappes
Mentuon
Ticoli
Goede Fortuyn
Saledoc
Nassau
Menan
Bon
Copon
Engaño
Mopin ò Banca
Billeton
Pera
Iaria

La Isla del Borneo es de figura casi redonda tiene mas de 250. leguas de largo, y pocas menos de ancho, no es tan poblada como Iaua, però sus Ciudades, y lugares mas principales son

Bendarmassin ò Bandermahen

Laua

Kerimaia

Marudo

Cancerao, ò Canciara

Baquaia, ò Bacafa

Taniongbaran

Malano, ò Domilhano

Puchauaraon

Tamenacerin

Sambas

Tamanatos

Soucelouban

Mompaon

Hormata

Zauio

Saffango

Dondongan

Succadano

Taniong

Sanbaçer

Cotoring

Slyckhoeck

Sampit

Groffecan

Oegidiong Solatan

Tanianpuno

Calandia

Pateo

Puerto Aror

Caburo.

Y las pequeñas Islas adiacentes de

San Miguel

Santa Maria

San Juan

Doquerano

Babacuan.

ISLAS

ISLAS DE CEILAN, Y DE LAS MALDIVAS.

NO lexos del Cauo de Comori estan las Islas de Ceilan de vna parte, las Maldiuas de otra, Ceilan es la Trapobana de los Antiguos. Los Indios la llaman Tenarfin, que quiere decir tierra de los deleites. Estiendese desde cerca el grado 6. hasta el 10. de latitud, que son 4. grados, que hacen 100. leguas desde medio dia a Septentrion, no teniendo mas que dos grados, y medio, y poco mas de longitud, que montan sesenta y mas leguas de Levante a Poniente. El circuito es de cerca 300. leguas su figura casi aouada, ò en forma de vna pera, diuidenla algunos en 7. Reynos, otros en 9. y mas a sauer

Iafanapatan es de Portugal

Trinquilamala

Baticala

Chilao

Colombo

Iala

Candea

Siete Corales

Ceitauaca

Isla de Manar de Portugal.

Las poblaciones mas principales son

Infanapatan

Peçeras

Lomapana

Tangoure

Trinquilemala

Capello

Vintana

Vigamme

Niual

Niguriti

Viado

Oncattery

Baticalo

Cendorp

Iriechouuy

Panuaa

L 2

Iala

VICIAM
Iala
Tanfaliar
VValuuue
Aialla
Aulpilan
Tanadara
Dondouta
Matura
B. lingan
Punto Gallo
Totagaon
Alican
Derberin
Colute
Cota
Polanda
Colombo
Tranqueira de Mapitan
Negombo
Malauaena
Ccituaca
Preifan
Chilao
Grouaneli
Mameraticare
Duefi
Mattapeti
Altanor
Gamatteri
Vendro
Ballena
Candea
Pantaleore
Tanquero
Si te Corales
Mouraci

Islas adiacentes de

Cardua

Manar

Manar
Grande.

ISLAS MALDIVES.

SV nombre en lengua Indiana quiere significar Mal y Diues Isla; Son todas ellas vna junta de infinitas Islas pequeñas situadas en el Oceano Indiano de a. à del Cauo de Comor. Empeçan desde el grado 8. de latitud al Norte i no acauan sino es al grado tres o quatro azi al Sud pasando por deuaajo la linea: de manera, que se estienden 300. leguas en largo, con tolas 15. u 20. de ancho, ò poco mas; Hazense treçe partes, qu se diuiden en Canales, que cadauno comprende gran cantidad de Islas pequeñas, y por esto el Rey de las Maldues se llama Rey de 13. Prouincias, y de doce mil Islas, aunque hay muchas de fiertas, y otras, que cubre la creçiente del Mar, sus nombres particulares son

Tilla de Matis, ò Caueça das Islas

Milladoue Mandoue

Padipola

Malos Madou

Ariatollon

Male Atollon

Poulisdou

Moluque

Nillandoux

Collo Madoux

Adoumatis

Souandou

Addou

Pouc Molluque.

AFRICA:

EL Africa se diuide en Africa ò Libia, y Etiopia. En el Africa ceterior, ò exterior estan la Barberia, que contienen los Reynos de

Maruecos

Fez

Telensino Tramezen

Alger

Alger Argel
Tunes
Tripoli
Barca.

El Biledulgerid, que contiene los Reynos, y Prouincias de

Suz

Dara

Segelmese

Tegorarin

Zelo

Biledulgerid

Desierto de Barca.

El Egipto, que se diuide en

Sahid, ò

Bechria, ò Demesor. El Cairo.

Errif

Costardel

Mar Roxo

En el Africa vltior, ò interior estan el Zaara, ò Desierto, donde estan los Reynos, y Ciudades de

Zanhaga

Zuenziga

Targa

Lempta

Berdoa

Gaoga

Borno.

El Pais de los Negros donde estan los Reynos, Poblaciones, ò Pais de

Gualata

Guenchoa

Tombut.

Agadas

Canò

Calena

Gangara

De acá del Niguer

Entre los ramos del Niger.

Los Ialoffes - Talcatan, ò Senega.

Los Biafares. Guinala.

Los Soufos. Beria.

Melli

(Melli
Mandinga
De allà del Niger } Gago
Guber
Zegzeg
Zanfara.

La Guinea donde estan

Melegueta

Guinea

Benin.

La Etiopia se diuide en Alta y Baya, y en la alta o el Egipto se comprende

La Nubia donde se hallan los Reynos, Payfes, y Ciudades de

Gorham

Cusa

Nubia

Dancala

Ialac

Bughia

Canfila

Dafila.

La Etiopia, ò Abifinia, cuyos principales Reynos son

Barnagas

Tigre Mahon

Amara

Damut

Cafates

Narca u Iunari

Goyame

Bagamedei

Gu guerelo Meroe

Xeamonche

Dambca.

La Berberia, ò Zanguebar, que se diuide en Zanguebar, donde estan los Reynos, y Ciudades de

Minzambique

Quioz

Mombaza

Melinda.

Melinda :

La Costa de Ayan donde estan los Reynos, y Ciudades de

Braua

Magadaxo

Adea

Adel.

La Costa de Abex donde estan

Errocco u Arquico

Suaquem.

La Etiopia baxa, o interior comprende el Congo donde estan los Reynos, y Ciudades de

Biafra

Los Anziguains

Loanga

Congo

Angola :

La Cafreria, que comprende

Malemba

Benguela

Mataman

Los Cafres

Sofala.

El Monomotapa, que contiene

Monomotapa

Butua

Monoemugi

Inhambane

Los Giaques, ò Gallos.

Y por fin comprende el Africa diuersas Islas à sauer en el Mar Mediterraneo

Malta.

En el Oceano Occidental

Las Canarias

Las de Cauo Verde - S. Iago

Santo Thomas -- Pauoafan.

En el Oceano Oriental

Madagascar, ò S. Lorenzo

Zocotora.

DESCRIPCION

Descripcion Particular del Africa.

Forma el Africa vna Península, y es vna de las tres partes del Mundo la mas meridional de nuestro continente. Llega por vn lado tan cerca de Europa azi a Spaña, que no hay mas que el estrecho de Gibraltar de por medio, y tanpoco del Asia, que solo las junta vn Istmo de cerca 40. leguas entre el Mar Roxo, y el Mediteraneo. Fuera deste Istmo està circundada por todos lados del Mar, al Norte, por el Mar Mediteraneo; al medio dia por el Oceano Meridional u Etiopico; a Leuante por el mismo Mar, o por el Oceano Oriental de Indias; donde se separa el Mar Roxo: y à Poniente por el Oceano Occidental ò Atlantico: de allà del Mar Mediteraneo està Europa, de allà del Oceano Meridional ò Etiopico estan las Tierras Australes, ò Magallanicas, de allà del Oceano Oriental ò Indiano està el Arabia, y las Indias Orientales, y de allà del Mar Occidental, ò Atlantico està el Brasil, y la America, y aunque la figura que haçe es casi como triangulo, todauia se cuentan quatro promontorios azi à las 4. principales partes del Mundo, à sauer el Cauo de Bona azi al Setentrion el Cauo de Buena Esperanza à medio dia; el Cauo de Guardafuy azi à Oriente; el Cauo Verde à Poniente, el primero està sobre el Mar Mediteraneo, y los tres vltimos sobre el Oceano. De Cauo Verde al de Guardafuy, que coxe mas de 80. grados de longitud, hay cerca de dos mil leguas, y la mayor latitud tomada desde el Cauo de Bona al de Buena Esperanza, que monta 72. grados asi mismo de latitud, tiene de anchor cerca de 1800. leguas, pero no es igual en todas partes su ancho, y su largo. La mas Occidental no tiene si no es cerca 800. leguas de medio dia à Septentrion, la mas meridional no tiene de uajo la linea equinocial, y de Poniente à Leuante cerca de otras 800. leguas, y de allà del estrecho va declinando poco à poco, de modo, que forma la punta del Cauo de Buena Esperança. Su asiento es de uajo la Zona Torrida, y la linea equinocial la atrauiesa, y corta en dos partes, aunque desiguales, ni dexa de estar la mayor dellas entre los dos tropicos, que aunque la diferencia sea de cerca 12. grados de vno, y otro lado poco menos de alla del Capricornio, y poco mas de aca de Cancer, todauia es abitada en todas partes, aunque no tanto como Europa.

Algunos diuidieron el Africa en muchas piezas, però la opinion mas comun conuino en dos grandes, cortandola por el Nilo, o diferenciandola

90
 dola del color de las gentes blancas , y negras mas no hauiendo porcion en la ygualdad se diuiera tirar vna linea desde el golfo de San Tomas, como quien vâ al extremidad del Exipto sobre el Mar Roxo, que distinguiria los Estados sin cortar ninguno , y diuidiria la Tierra de Africa en dos partes iguales , llamando à la parte de acà Africa, ò Libia, y la de allà Ethiopia , que es conforme à las opiniones antiguas, y no discrepa de la platica moderna , lo qual facilita , que se pueda repartir el Africa ò Libia en otras dos , y la Etiopia en dos , Africa, y Libia en citerior, y vltior ò interior à los del Pais, y la Ethiopia en alta, y baxa. Dentro del Africa ò Libia citerior ò exterior contaremos

Berberia .

Biledulgerid .

Egipto .

Dentro el Africa ò Libia vltior

Saara, ò sea Desierto

El Pais de Negros

La Guinea .

Dentro de la Ethiopia Alta

Nubia

Los Abissinos

Zanguebar .

Dentro la Ethiopia Baxa

Congo

Monomotapa

Los Cafres .

Escopi o sea el Africa de Montañas las mas insignes son

Monte Atlas

La de la Luna

La Sierraleona .

Y los Rios mas famosos son el Nilo, y el Niger. El curso del Nilo es de 1200. leguas linea recta, pero por la tortuosa core cerca de 2000. Deciendo del Lago de Zara, y atrauersa la Ethiopia alta la Nubia, y el Egipto, y defagua por diuersas bocas al Mar Mediterraneo, y forma à la milad de su curso vna grande y hermosa Isla llamada Moroë u de Gueguere. El Niger nace en el Reyno de Damut sobre el Lago Niger no muy lexos del Nilo. Diuide aquella Riueras alguna parte de la Ethiopia alta, y de la baxa sea cerca à la Nubia, y al Pais de Negros, y hasta aqui hauiendo hecho su curso desde el medio dia al Septentrion se pierde en tierra,

91
 tierra, y buelue à salir cerca del Lago de Borno, y torciendo su curso le continua azi à Poniente atrauelando enteramente el Pais de los Negros, y a 200. leguas de la Mar se deuide en ramos, que toma cadauno su nombre quales caen al Oceano entre el 11. y 16. grado de latitud todo su curso es poco, pero mas largo, que el del Nilo. Las demas Riueras del Africa no son de comparar con estas solo la Zara en el Congo se pudiera estimar por ser caudalosa, y por lo ancho de la boca donde defagua al Mar.

Poseen el Africa diuersos Reyes, Emperadores, y Potentados, los mas poderosos, y considerables son el Gran Turco o sea Sultan de los Otomanos, el qual tiene

El Exipto enteramente .

Gran parte de Berberia .

Y casi toda la Costa del Mar Roxo .

El Negus de los Abissinos llamado en Europa vulgarmente el Preste Iuan posee la mayor parte de la Ethiopia Alta.

El Xarife de Fez, y de Maruecos posee aquellos dos Reynos, y los de

Dara, y } en el Biledulgerid
 Segelmessa }

El Rey de Tembut entre los Negros .

El Rey de Congo llamado por su lengua Mono ò Manu .

El de Motapa .

El de Mugr .

El Soba de Angola en la Etiopia baxa .

El de Adelen la Costa de Ajan, muchos Xaques de Arabia, muchos pueblos vagabundos, y libres, que viuen sin Xefe, sin ley, ni fe .

Castilla posee algunas Plaças en la Costa del Mar Mediterraneo, y en el estrecho de Gibraltar, y Portugal tiene gran cantidad en la Costa, que circunda el Africa de la parte del Oceano, menos las que han ocupado Ingleses, y Olandeses, y diuidiendo el Africa en 16. partes.

6. ocupa el Maometismo

6. ocupa el Paganismo

3. los Christianos

1. los ludios.

16.

M 2

REYNO

REYNO DE MARVECOS.

LA parte mas Occidental de Berberia es Maruecos circundado del Mar Oceano a Poniente del Rio Sus, a medio dia del Monte Atlas a Levante, y del Rio Ommiraby a Setentrion, diuidele en siete Prouincias

Sus. } Sobre la Mar.
Hea. }

Guzula } Tierra dentro
Maruecos }

Teldes } Tierra dentro
Ascora }

Ducala - Sobre el Mar.

La Ciudad Metropoli, y demas poblaciones de la Prouincia del Sus

lon

Tadarante

Messa

Tedfa

Tauagost

Tejenta

Dendyzdud

Ydiaütan

Mereit

Arrahaba

Argan

Ydenquinsus

Targuez

Buliza

Deufinitz

Tizint

Ayuacoli

Hileba

Deurumuat

La Fortaleza i Ciudad de Guarguesen, que está en medio de la Costa desta Prouincia sobre la Montaña de Ideuacal la tienen Portugueses.

La Prouincia de Guzula no tiene Ciudades cerradas, sino muchos burgos, y aldeas de mil y 1200. fuegos.

La Prouincia de Maruecos es su Ciudad principal

Ma-

Maruecos
Agmeta
Delgiumuha
Imegiagen
Imizmiz
Temella

La Prouincia de Hea tiene à

Tednest.
Iladequis.
Iegulet.
Iejent.
Tigtesse
Edtdefet
Cuterbata
Th. fethoa

La Isla de Mongadour.

La Prouincia de Teldes tiene à

Tetza

Etza

La Prouincia de Ascora tiene à

Elmadina.
Tagodast
Elgiumuha
Bzo
Tensite
Alendina.

La Prouincia de Ducala tiene à

Azamor
Elmedina

Mazagan es Plaza de Portugueses.

Tita.

Emandera

Tetuna

Tergum

Bulchuma

La Isla de Ducala.

Los principales Puertos del Reyno de Maruecos son

Messa

Tumeglasta
Teffasta
Temella
Tenecza
Elgumna
Ancheta.

Goza

Santa Clara

Tednesta

Amama

Montaña.

Zebedecha

Tafalla

Gazola

Cithiteba

Tedza.

Azafi

Azafi
Mazagan
Azamor.

Sus Rios principales son

Sus
Tensit
Omiraby
Asifoual
Agmet.

Rio de los Sauens u de los Alosos.

REYNO DE FEZ.

EL Reyno de Fez está entre el de Maruecos à medio dia entre el Mar Mediterraneo, y el Reyno de Tremecen o sea de Alger al Poniente y Levante, y el estrecho de Gibraltar a Setentrion. Sus Prouincias son siete

Temefna
Fez
Azgar sobre el Mar Oceano.
Habat sobre el estrecho.
Garet } sobre el Mar Mediterraneo
Errif }
Chaus tierra dentro.

La Prouincia de Fez tiene las Ciudades siguientes

Fez
Mechnese
Sala
Mahmora - es de Castilla.

La Prouincia de Azgar tiene diuersas poblaciones, però no estables.

La Rache es la principal, es Fortaleza del Rey Catolico.

Hay despues en la tierra dentro

Elgiumha
Casare Cabira.

La Prouincia de Habat está sobre ambos Mares, haciendo frente el estrecho de Gibraltar. La principal Ciudad es

Arcilla
Tanger. La tiene el Ingles.

Casarefaghir.
Ceuta. La tiene Castilla.
Tetuan.
Raon.
Benifensecare.
Benihurus.
Chebilo.
Benichesen.
Quadres.
Bemguerdafeth.
Angere.
Ezagená.
Mergum.
Tanzora.
Homara.
Taximuxa.

La Prouincia de Errif es sobre el Mar Mediterraneo son sus Ciudades

Gomera
Terga
Bedis en frente está el Peñon de Velez.
Mezemma
Beniguazeual
Vulcan
Sensaoena
Tartoneilla
Netegalla
Cherfera.
Bedis Velez
Zegassa
Guezenala

La Prouincia a Garet está tambien sobre el Mar Mediterraneo su Ciudad principal es

Tarfagaret
Fetis
Tarfoquiratum
Melilla } poseido por el Rey Catolico
Chafasa }

La Isla de Albusama

Salina

Salina
Iaffari
Ecnebena.
Tezota.

La Prouincia de Chaus es muy grande, su Metropoli es

Fezza
Feurert
Dubdu
Garfis
Hadagia
Gherfelum.
Sofroa.

La Prouincia de Temesna es muy grande y abundante, tuuo hasta mas de 40. Ciudades mayores, 100. medianas, y 300. pequeñas, con innumerables aldeas, pero con las guerras, y la vezindad de los Portugueses está destruida. Los nombres de sus Villas, ò Ciudades son

Anfa, ò sea Anafa
Rabat
Nuchaila
Thagia
Adendum
Tagagic
Hamelchallu.

Argel, ò sea Reyno de Tremezen.

ESTE Reyno se ha hecho famoso por lo que ha multiplicado de Piratas, que infestan la Christiandad. Azi a Poniente confina con el Reyno de Fez, y le separen las Riueras Zhas, y Mulua. Azi al Oriente le separa del Reyno de Tunes el Rio Guadalbarbar. El Mediterraneo le baña la costa por el Setentrion, y el medio dia está de la parte del Monte Atlas, que le separa de algunas Prouincias del Biledulgerid. Es la largo de Leuante à Poniente 300. leguas, y ancho 50. 60. y 75. diuidese en 5. partes.

Argel - en medio.

Telenfin } a Poniente

Tenes }

Bugia }

Costantina } a Leuante

Los

97
Los Turcos han establecido destas cinco partes 20. gouiernos, 10. sobre la Costa, y 10. tierra dentro. Sobre la Costa 5. à Poniente de Argel, y cinco compreso Argel a Leuante, como son

Sargel
Tenes
Mazalquiber
Hunain
Haresgol
Argel
Bugia
Gigel
Costantina
Bona.

} azi à Poniente.

} Al Oriente.

Però el Autor Gramaya no se ajustando a esta diuision hace otra de 10. Prouincias, quatro de las cuales llama Reynos, que son solamente tributarios, como son

Guerguela
Cuco
Tricarte
Labes
Benirafid)
Tebesse) dos Prouincias.
Meliana)
Agad) dos Señorios
Telenfin)
Tenes) tambien dos Reynos

Estos dos vltimos estan tan metidos en el Biledulgerid, que dificilmente se descriuiran con Argel, aunque sean sus tributarios, y los demas son tan cercanos vnos à otros, que es forçoso seguir el orden de las cinco partes, señalando los Gouiernos, y Prouincias, que les tocaren.

Hunain

Haresgol

Mazalquibir

Telenfin

Hanghad

Benirafid

Tenes

Sarsel

Meliana tierra dentro seran de Tunes)

} Sobre la Costa, y

} de Telenfin,

} ò sea Tremecon.

} en la tierra dentro seran

} del partido de Telenfin.

} Sobre la Costa, y

} de Tenes.

N

Argel

Argel) Sobre la Costa, y
 Couco) tierra dentro seran de Argel) de Argel
 Bugia) Sobre la Costa, y)
 Gilgili))
 Stefe))
 Labez) tierra dentro seran de Bugia) de Bugia
 N'caur))
 Mefila .))
 Bona) Sobre la Costa, y]
 Costantina] tierra dentro seran] de Costantina
 Tebessa] de Costantina.]

La Prouincia de Tremessa tiene à

Tremecen
 Hunain , ò sea Humambar
 Haregol.
 Orân]
 Mazalquibir] son del Rey Catolico
 Mazagran
 Anghad
 Guagda
 Benirafid, ò sea Beniarax
 Calaa , ò Calathaora
 Moascar
 Batha .

La Prouincia de Teneza tiene a

Teneza
 Sargel
 Meliana
 Mezume
 Teguidant.

La Prouincia de Argel

Argel
 Temenfut
 T. Ides
 Col de Mondejares.

La Prouincia de Bugia

Bugia)
 Gagei) obre la Costa

Steffa

Steffa)
 Labes) tierra dentro
 Necaus)
 Mefila)
 Caala]
 Coco de Teleta] estan en la Montaña :
 Tezli.]

La Prouincia de Costantina tiene

Costantina
 Bona
 Tebessa .

En la Costa se halla vna pequeña Isla , fortificada ; que se llama Tabarca es del Rey Catolico , que la arrienda à Ginoueses para el trato y contrato .

REYNO DE TVNES.

FVE este Reyno muy estendido en algun tiempo aora se diuide en 4. gouiernos maritimos, y tres u quattro tierra dentro

Biferta }
 La Goleta } Gouiernos Maritimos :
 Susa }
 Africa }
 Bigge, ò Beija }
 Vrbs } Gouiernos de tierra dentro .
 Cairoan }

parte del Bildulgerid donde está Iayhoan , y Gueslet tierras de Montañas de aquel nombre .

EL REYNO DE TRIPOLI.

Duidese el Reyno de Tripoli en dos Reynos , o sean Prouincias à sauer Tripoli, y Barca ocupa esta tierra justamente la mitad de la Costa de Berberia desde Capes à Egipto.

El Reyno, ò Prouincia de Tripoli tiene las siguientes Ciudades.

Hamma
 Capes
 Zoara

Zoara
Tripoli
Lebeda .

A lo largo de la Costa hay algunas Islas, entre las quales està la de los Gelues, o sea Gerbes .

B A R C A .

LO que oy dia resta en la Costa de Berberia se llama Barca , que antiguamente se llamò Libia, la qual se diuidia en

Cirenaica - cerca de Tripoli .

Marmarica - en medio .

Y Libia exterior - mas cercana al Egipto .

La Cirenaica ha pasado tambien de uajo el nombre de Pentopolis, cuyas cinco Ciudades son

(Bernich alias Berenicè, ò Hesperidar

(Taocara alias Teuechire, ò Arsinoe .

(Tolometà alias Ptolomais .

(Bonandrea alias Apollania .

(Lorene, y Cayoran alias Cirene .

Sobre el Mar

Tierra dentro
Però oy dia poco lejos de Cayoran se halla la Ciudad de Barca alias Barce muy famosa, la qual da el nombre al Reyno. Tierra dentro hay grandísimos desiertos y poblaciones momentaneas por ser el Pais, que habitan los Arabes, que por aduares van siempre vagando sin tener estancia firme .

Esta gente cundió en Africa el año 999., y quando pasó à viuir en esta region era diuidida en tres linages.

El de Elquequin } del Arabia desierta.

El de Hibel }

El de Maquil } del Arabia Feliz .

Y entonces tendrian cinquenta mil hombres en todo de Pelea, però despues acá hà multiplicado de manera, que la raza de Squiquin tiene ocho o nueue linages principales de quienes salen diuerlos ramos, que llaman Hyas, ò Cob Hyas ò sea Comuidades, que juntos pondran en Campo 40 V. Cauillos, y 400 V. Infantes y 1 V. 200. aduares.

La Raza de Hibel està deuidida en 11. lineas, y muchos ramos, que pueden hacer 130 V. Cauillos, y 150 V. Infantes.

La Raza de Maquil està deuidida en 23. lineas, puede campear con 30 V. Cauillos,

101
uallos, y 400 V. Infantes, que entre todas tres razas hacen 100 V. Cauillos, y uouecientos y cinquenta mil Infantes .

B I L E D V L G E R I D .

Confina esta gran Tierra con Berberia al Norte con Zahara al medio dia con el Mar Oceano à Poniente, y con el Egipto à Levante, los principales Reynos, o Prouincias son

Telet ò Sus, no es el de Maruecos, que es otro .

Dara

Seg. Imessa

Tagorarin

Z. b

Biledulgerid

El Desierto de Barca .

Tiene de largo 1200. leguas, y de ancho ciento o poco mas .

Diuidese Telet, ò sea Sus en siete partes

Y dautquerit } sobre al Mar

Extuca }

Nun.

Tessen }

Guaden }

Yfran ò Vfaran }

Acha }

Tierra dentro

Y todas estas Prouincias tienen de uajo de si muchas Ciudades, y lugares .

Dara se reparta entre tres Prouincias, como es

Dara

Taflet,

Y Tara .

Las Ciudades de vajo de Dara son

Benisabih, ò Mucubach

Quitoua

Tagumadort, ò Tigumedes

Taragalel

Tinzulin

Timesquit

Telus ò sea Dara .

Taflet

Tafilet ha tenido título de **Reyno como Dara.**

Tafilet,
Y Tata.

Segelmesse es de las mayores Prouincias. Tiene la Ciudad de su nombre, y otras sobre las Riueras Ziz, Ghir, Tagda, Farcala, parte estan sugetos algunas veces à Maruecos, y parte à otros Señores Coligados en comunidad, y parte sugetos à los Arabes, y deuajo de Segelmesse. Se cuentan con Sanud 12. u 15. Estados pequeños, casi todos sugetos à los Arabes, como son

Queneg

Zebhel

Gastir

Tamacroft

Helel

Manuñ

Suhail

Humeledegi

Vmmelhefen

Tchelbet tiene 3. Ciudades

Farcala otras 3.

Tezerin 5.

Benigumi 8.

Mazalig]

Abuhinam] cadauna de por si

Cafair]

Benibefferi 3. Villas

Guachde 3.

Fighighé 3.

Guachda

Togda.

Las Prouincias de Tegerarin, y la de Zeb se cuenta por la quarta, y quinta parte del Bildulgerid, y deuajo el nombre de Tegerarin se comprenderà Tefebit, y Benigorai, y en el nombre de Zeb el de Mezab Techor, y Guerguela.

Tegerarin tiene 50. Ciudades.

Telchit o Tefcuin 4. Ciudades.

La Prouincia de Zeb tiene 5. Ciudades, que son

Pescara

Borgiu

Borgiu

Deusen

Nefra

Teolacha.

Mezab tiene 6. Ciudades.

Techort] tienen diuersas Ciudades deuajo

Guerguela] de su jurisdición

Biledulgerit o sea Bedel el Gerid tiene las Ciudades de

Toufar

Caphsa

Nefasa

Teotregu tiene 3. deuajo de si

Leslitiu otras 3.

Gademaz otras 16.]

Fizen otras 50.]

son estados libres

En el desierto de Barca estan los pueblos, como son los de Angula, que tiene deuajo de si 3. Ciudades.

Serta.

Algucchet otras 3.

E G I P T O.

Algunos Autores antiguos, y modernos quieren, que el Egipto estè en todo, ó en parte en Asia, però dando por diuision del Asia y Africa, el Mar Rojo deuiera contarse en Africa. Bagna esta region el Nilo, que la corta por medio, y assi se destingue en alto, y bajo, diuidiendole en 17. Gouiernos principales à sauèr.

Gygio]

Manfilalto] a mano hizquierda del Nilo

Ebenteuef]

Minio]

Cheikeffi] a la derecha decendiendo del Rio

Fium]

Gize] al lado hizquierdo en la medianja

Cayro] al lado derecho.

Mansoura]

Garbia]

Menoufia]

Callioubecle.]

estan el Egito baxo.

Y

Y Alexandria con su Terretorio porque Bouhera està excluida por contarfe entre las Prouincias de Barca en la Libia .

ZAHARA O SEA DESIERTO.

Duidefe este gran Pais desierto en siete partes.

- Zanhaga]
- Zuenziga] azi a Poniente.
- Targa, o sea Her]
- Lempta]
- Berdoa]
- Gaoga] azi a Leuante
- Borno]

PAIS DE NEGROS.

Cerca de la Riuera Niger estan diuerfos Reynos donde habita este genero de gente, y desta parte de la Riuera estan

- Gualata
- Genehoa
- Tombut
- Agades
- Cano
- Cassena
- Gangara.

Y de la otra parte

- Melli
- Soufos
- Mandinga
- Gago
- Guber
- Zegzeg
- Zanfara.

A la Boca del Niger hay diferentes pueblos, ò sea Reynos a saufer

- Ialofies
- Cafanga
- Bijagos
- Biafares

Casamanfa

- Casamanfa
- Tarem
- Gisnala
- Biguba
- Befegue.

GUINEA.

LA Guinea es la tierra, que està entre el Cauo de Sierra Leona hasta el Rio de los Camarones, su costa llega hasta 800. leguas de largo, y el Pais hasta poco mas de 150. de ancho diuidefe en tres partes a saufer

- Melegueta a Poniente] entre el Cauo de Sierra Leona, y el de las Palmas.
- Guinea entre vno, y otro] entre las palmas, y de las tres puntas hasta la riuera Volta
- Benim - al Oriente] desde la dicha Riuera hasta la de los Camarones.

Cerca la Riuera Mancer tienen los Portugueses el Fuerte de Axem, ò Atchiem.

Sobre la Costa de Foetu el Fuerte de S. Iorge de la Mina.

Los Olandeses el Fuerte de Nalau, y el Burgo de Moura en la Costa de Delabou.

ISLAS DE S. TOMAS.

EN el Golfo, que forma la Guinea, y la baxa Ethiopia estan las Islas de

- S. Tomas
- Del Principe
- De Fernando Poo
- De Bonafio, ò Anobon.

Y mas adelante Mar adentro

- La Isla de S. Mateo
- La Afeffion
- Santa Helena, y otras.

NUBIA.

LA Nubia està circundada al Setentrion, al Poniente, y al medio dia casi siempre de Montañas, que la separan del Desierto de Barca, i del Egipto, azi al Septentrion; De Saara, y de los Negros, azi a Poniente; y de los Abisinos azi al medio dia: lo demas y azi à Oriente està cercada, parte del Nilo, que la separa de la Isla Gueguere, i parte por vna linea imaginaria, que la diuide de diuersas Prouincias; que vnas son tambien de los Abisinos, i las otras del Turco: que tiene todo lo que està sobre el Mar Roxo, i lo que hà quitado à los Abisinos. Forma vn quadro prolongado largo desde el Sudueste a Nordeste cerca 400. leguas, ancho cerca 200. de Sudeste a Nord Oueft. Sus Ciudades principales son

- | | |
|---------|---------|
| Cusa | Mathan |
| Gualua | Angimi |
| Dancala | Nuabia |
| Ialac | Tagua |
| Sula | Gotham |
| Tamalma | Damocla |
| Zaghara | Bugie. |

IMPERIO DE LOS ABISINOS.

LA Ethiopia alta se entiende comunmente por el Imperio de los Abisinos, porque es la mayor parte de la vna y otra Ethiopia, que conserua vn solo nombre, y es dominada de vn solo Principe. Estiendese de vna y otra parte de la linea equinocial desde las montañas de la Luna y nacimiento del Nilo, hasta cerca del Egipto, y de los Reynos y Pais de Congo y de los Negros hasta las Costas de Zanguebar, Azan, y Haber, lo mas largo desde medio dia à Setentrion es 800. leguas, su hanchor de Poniente à Levante 400. hasta mas de 600. con que su circuito será de 2500. leguas, diuidense estas tierras en infinitad de Reynos, y Prouincias. Las mas principales i conoçidas son

- Barnagas
- Angote
- Fatigarà
- Amarà
- Dambeà

- Gojame
- Tigremahon
- Dancalà
- Xoà
- Fatigarà
- Bagamedri, ò Abagamidri
- Damut
- Cafates.

El Reyno de Barnagas tiene de uajo de si las Ciudades de

- Baruà, ò Dobaruà
- Caofila
- Dasila
- Emacen.

Y los demas Reynos tienen muchas Ciudades, y poblaciones, però son tantas, que no hay quien se haya puesto à nombrar las.

ZANGVEBAR, O ZANZIBAR.

SOBRE el Mar Oceano de Ethiopia, y sobre el Mar Rojo azi al Golfo de Arabia se cõprenen, y cuentan las costas de la Ethiopia alta, però diuidiendolas en tres partidos, se llama el vno costa de Zanzibar, la otra costa de Ajan, y la otra costa de Abex, la costa de Zanguebar, ò Zanzibar corre cerca de 600. leguas, la de Ajan 600. leguas, y la de Abex solamente cerca de 400.

En la costa de Zanzibar estan las Islas de Penda, Zanzibar, Morifia, San Roque la mayor tiene 100. leguas de circuito.

Estan sobre la costa los Reynos de

- Mongala
- Angoche
- Mozambique
- Quiloa
- Monbaza
- Melinda
- Lamo
- Patè.

La costa de Ayan contiene

La Republica de Braua ò Barraboa, y los Reynos de Magadoxo

Adea
Adel
Zeila.

La costa de Abex contiene

Arquico
La Isla de Mazua
Squaquen.

BAXA ETHIOPIA, Y CONGO.

Dividefe en tres partes Congo Monomotapa, y Cafreria, y cada una destas en otras dos à saver

Guinea
Congo
Monomotapa
Meno Emugi
Cafres al Occidente.
Cafres al Oriente.

Entre la Guinea, y Congo estan los Reynos de

Ambofinos
Camarones
Caponos
Angra
Cacombo
Gabom
Pongo
Biafra
Medra.

REYNO DE CONGO.

EL Reyno de Congo contiene otros diuersos Reynos, y Señorios, que le son tributarios como son

Loanga
Anziquain
Angora
Cacongo
Gallas, o Giaquas

Malemba

Malemba
Mataman, y otros.

El Reyno de Loanga tiene la Ciudad principal del mismo nombre contiene 6. Prouincias.

El Reyno de Congo se diuide en otras seis Prouincias à saver

Bamba Pango
Songo Batta
Sunda Pemba.

El Reyno de Angola tiene por Ciudades principales

Cabazza, ò Engazza
Dongo.

Imperio del Monomotapa.

ESTE Imperio de Monomotapa es segun vn autor de 1000. leguas de circuito, y segun otro dos mil: tiene muchos Principes, y Señores de uajo de su dominio, como son el de

Butua, ò Torosa
Cefala
Quiteua
Sedanda
Chicanga.

La principal Ciudad deste Imperio se llama Madrogan confina con el Congo, Cafres Monomugi, y los Abisinos, y otro Imperio cerca deste que se llama del Monoemugi, entre el Monomotapa, y el Monoemugi, y la costa del Mar ponen algunos los Reynos de

Inhambana, y de Inhamier
Sugetos al vno u otro Imperio.

L A C A F R E R I A .

EL Pais de Cafres està en la costa mas meridional de Ethiopia donde forma vn semicirculo ò medialuna desde el Congo à la Riuerá Cuama firviendo en el medio de punta el Cauo de Buena Speranza llamaranse los del Congo asta el Cauo y adicho Orientales, y los otros Occidentales. Está sugeto este Pais al Monomotapa, y parte à los Portugueses, en cuja costa tienen diuersas Fortalezas, como son

Sena
Teta
Cuama.

Isla

Isla de Madagascar llamada de San Lorenzo.

Esta Isla de las mayores del Africa, y del vno, y otro continente alargase de 12. asta 26. grados de latitud meridional, que son mas de 14. pero cayendo del Nord Nordeste al Sud Sudueste desde el Cauo de San Sebastian al de San Roman se cuentan cerca de 400. leguas, y su anchor cerca la linea equinocial es de 60. à 75. leguas, en el medio hasta 120. y en la parte, que se allega al medio dia es de 100. 110. y 112. leguas.

Tiene esta Isla muchos Puertos capaces, y acomodados, y muy buenas playas. Son los nombres de sus poblaciones mas principales.

La Baya de Anton Gilu de San Antonio.

Boamarage.

Angoada.

Cacambur.

Manyalufe.

Manajara, ò sea Puerto de las Prunas.

Matatana.

Manapate, ò sea Puerto de los Galeones.

Manatenga.

Anambol.

Ramac, cerca del Puerto de San Lucio.

Antipera, ò Santa Clara.

Vigagora.

S. Andres.

Baya de Prancel.

San Vicente.

San Iago.

San Agustin.

Tombaya, y otros.

Tiene esta grande Isla al rededor otras muchas pequeñas.

Santa Marra.

Las Comereras de las quales son las principales.

San Christoual.

Espiritu Santo.

Loura.

Comera.

Islas de Cauouerde.

A Cosa de 150. leguas de Cauouerde, hay cantidad de Islas, que toman el nombre de aquel Cauo estiendense desde 13. grados y medio hasta los 19. de latitud y de 153. y medio hasta 157. de longitud, entre ellas, las mas considerables son estas diez

S. Antonio] entre Poniente, y Setentrion.

S. Vicente)

S. Nicolas) entre Leuante, y medio dia.

S. Lucio)

La de Sal)

Buena Vista) de Setentrion à medio dia.

Maio.)

S. Iago)

Del Fuego) de Leuante à Poniente.

Braua.)

San Tiago es la mayor y caueza de las otras, y Obispado, son sus poblaciones.

S. Tiago.

Riuera grande.

Praya.

Santa Maria.

S. Tomas.

S. Domingo.

S. Miguel.

Despues de la Isla de S. Tiago la mas poblada es la de S. Lucio.

ISLA DE LA MADERA.

Esta situada de uajo el 32. grado de latitud tendrà 25. leguas de largo, y 8. ò 10. de ancho, y 60. de circuito, son sus poblaciones Funghal, ò Fonzal, es Obispado.

Monrico, ò Manchico.

Santa Cruz.

Hay otra Isla llamada Puerto Santo, però esta es mas pequeña, que la de ariua.

LAS CANARIAS.

Tienen su situacion à la parte Occidental de Africa en frente el Cauo de Bojador, y de Non. Son siete, puestas entre el 26. y 28. grado de latitud, y entre el 1. y 6. de longitud, llamanse

La Gran Canaria.

Tenerife.

Lanzarote.

Gomera.

Palma.

Hierro.

Fuerte Ventura.

Canaria es la caueza donde reside el Governador, y el Obispo. Tendrà en ancho, y largo de 18. a 20. leguas, sus poblaciones principales son

Canaria, ò sea Palmas.

Tedla.

Galder.

Guja.

Doce Ingenios.

Tenerife està lejos de Canaria 18. u 20. leguas, tiene 25. leguas de largo, y 12. y 15. de ancho, son sus poblaciones

Laguna.

Santa Cruz.

La Rotaua.

Realejo.

Garachico.

Gomera està 8. u 9. leguas de Tenerife tiene 10. u 12. de largo la Ciudad principal es de su nombre.

Palma està de la Gomera de 12. à 15. leguas, tiene 25. leguas de circuito.

Hierro està 16. leguas de Palma.

Fuerte Ventura està de Canaria 18. leguas, y 6. de Lanzarote, larga 25. leguas y ancha de 15. a 16. es muy abundante, y poblado el Pais.

Lanzarote tiene 18. leguas de largo, y de 10. a 12. de ancho, son sus poblaciones

Cayas, ò sea Lanzarote

Puerto de Naos

Puerto

Puerto de Cauillos.

ISLA DE MALTA.

EN igual distancia de España en Eutopa, y de Soria en Asia en medio del Mar Mediterraneo asta la Isla de Malta, es famosa por ser el Asiento de la Sagrada Religion, y Caualleria de San Iuan de Hierusalem a quien la diò el Emperador Carlos V. en feudo, con sus Puertos, Playas, y Poblaciones.

Malta.

La Marzascale.

Marza Siroco.

Pedra Santa.

Burgo.

Anteofiga.

Muggiario.

Meleca.

S. Pablo.

Salinas Nuevas.

S. Iorge.

Marzamuzeto.

Marza grande.

Tiene tambien otra Isla llamada el Gozo, y Comin, y Cuminet mas pequeñas.

EVROPA

EUROPA:

ATIAM EJ AJE

Advertencia necesaria para que el Letor sepa por mayor quienes son los Principes, que poseen Europa.

Europa, que es la menor de las tres partes del Mundo, que conocieron los Geografos antiguos, y la mas Septentrional; y poblada donde se encierra casi toda la Christianidad; y de donde salio la que se irá esparcido en el Nuevo Mundo; tiene al lado del medio dia el Mar Mediterraneo, i vna parte del Oceano, empieza desde el Cauo de San Vicente à la extremidad de Portugal; y Reino del Algarue; de donde se viene al Estrecho de Gibraltar; comenzando desde alli el Mar Mediterraneo el qual toma despues diuersos nombres segun las Prouincias, que va tocando de Spaña, Francia, Italia, y Grecia: i acauando en la Isla de Candia por lo qual acial medio dia la separa del Africa el Mar Mediterraneo.

Yendo azi al Septentrion tiene à Levante, parte del Mar Mediterraneo con nombre de Mar Egeo, que comunmente es el Arcipelago; el Helesponto, que el vulgo llama Estrecho de Galipoli, ó Dardaneos; la Propontide ó sea Mar de Marmora; el Bosforo de Tracia ó Canal de Costantinopla; el Ponto Euxino, ó Mar Negro ó Mar Mayor; las Lagunas ó Paludes Meotides; las Riuieras, que vulgarmente llaman Don, suuiendo azi al origen donde antes se imagina vna linea, que termina al Septentrion, ó al Golfo de S. Nicolas, ó en tal qual Pais (à beneplacito) del Gran Duque de Moscouia, que no hauiendo esta playa Septentrional sido conocida de los Geografos antiguos, i aun teniendose aora poca noticia, no se han jamas afixado bien sus limites. De la parte de Levante es separada de la grande Asia, i este lado le es Occidental.

Los antiguos Cosmografos no dieron confines azi a Europa al Septentrion, pero comprendieron todas estas extremidades Septentrionales, en el nombre de montes hyperboreos (aunque despues se hà reconocido, que no los hay de ningun genero) ó en el de Mar helado, que se puede entender desde el Golfo de S. Nicolas, u otra parte mas cercana del defaguadero de la Riuera Oby, hasta el Mar, que està sobre la Noruega, y Finmarchia, i azi a las Islas de Fritland e Island, y deste lado se llama Europa al polo, i no se acerca a ninguna tierra confide-

table:

115
rable: solo se reconocen algunas Islas mal pobladas, como son la Nueva Zembla, y Niculand.

A Poniente se debe tomar el Mar Oceano desde las Islas de Fritland e Island, hasta boluer al Cauo de S. Vicente à la extremidad de Portugal: el qual Oceano toma tambien diuersos nombres segun las Prouincias que baña; Noruega, Dinamarca, Alemania, Holanda, Zelanda, Flandres, el Estrecho de Calés, ó Canal de Inglaterra, que toca en Normandia, Bretaña, Poictou, Xaintonge, Guyena, Golfo de Bayona, y despues las Costas de Bizcaya, de Asturias, de Galicia, de Portugal, de Algarbe hasta el Cauo de S. Vicente, estos son los limites, que haciendo officio de murallas ciñen todo lo que se comprende de uajo el nombre de Europa. Su largor desde el Cauo de San Vicente, hasta la extremidad del Septentrion, o azi al Golfo de S. Nicolas, o mas adelante en Moscouia azi a la Riuera Oby; es cerca de dos mil leguas medida Francesa, y su anchor desde el Pelopoueso de la Grecia, ó la Morea azi a la Isla de Cerigo, otras veces llamada Citeron, hasta el Septentrion azi a la Finmarchia, Laponia, y Scrinia; es de mil i ducientas a mil i quinientas leguas.

El Asiento de toda Europa es entre el grado 35. y el 72. de latitud, y entre el 10. y el ciento de longitud, aunque no llena todo el espacio por los vacios, que ocupan los Mares, su latitud demuestra que està casi toda en la Zona templada, y en nada se acerca à la Torrida, mas presto en algo à la Zona fria.

La descripcion mas particular se verá en el discurso desta obra no pretendiendo poner aqui, sino es por mayor lo que baste para fauer lo que posea las dos Casas de Spaña, y Francia, que son las mas considerables de Europa, y asi empear por el Poniente, y pasando por Levante rematarse con el Septentrion.

El primer Principe del lado de Poniente es el Monarca Don Carlos II. sin segundo de Austria; q demas de lo que posee en Africa, en las Indias Orientales i Occidentales, y vn numero infinito de Islas, Cauos y Puertos, que le pertenecen, desde las de los Azores hasta el Cauo de Buena Esperança, y desde este Cauo hasta la extremidad del Oriente azi à las Molucas, y Filipinas posee en Europa, i se le debe, y pertenece.

Todo lo que se llama Spaña contenido en la grande Peninsula, que encierran el Mar Oceano, i el Mediterraneo, i los Pirineos: que se gouierna por tres Jurisdicciones generales de Castilla, Aragon, y Portugal, auaque este se hà cedido en virtud de las vitimas Paces a la Casa de

Bergança, i el Condado de Rosellon por las Paces de los Pirineos a la de Francia.

Sobre las Costas de España posee las dos Islas Baleares Mallorca y Menorca, las dos Ophiosas Iuiza, y Formentera, i mas adelante la de Cerdeña.

En Italia todo lo que está comprendido de uajo el nombre del Reyno de Napoles, que monta casi la mitad i la parte mas Oriental desde Gaeta, ò Fundi hasta el Golfo de Taranto, ò al Faro de Mesina.

En la mesma Italia el Ducado de Milan, con la deuoluçion de otros Feudos Imperiales adyacentes.

Sobre las Costas del Mar Mediterraneo Final, Piombino, Puetto Ercoles, Orbitelo, en la Isla de la Elua Puerto Longon, y por la Republica de Siena le hace pleito omenaje y le due seruiçio el Gran Duque de Toscana.

En el Mar de Italia posee la Isla de Siçilia, con la soberania de la de Malta, aunque esta se cuenta con las de Africa, cuió Gran Maestre le rinde tributo.

En la Galia Celtica posee el Condado Franco de Borgoña, y en el Ducado el Condado Charolois.

En la Galia Belgica ha poseido asta los fines del siglo pasado todo lo que está debajo el nombre de las 17. Prouincias: El dia de oy le quedan los Ducados de Lucemburg y Limburg, el Ducado de Brabant, menos las Villas de Mastrich, Bolduch, Breda, Bergobson: parte del Ducado de Geldres, los Condados de Namur, Hainaut, Artois, Flandres, però con menos las Plazas, que se han cedido al Rei de Francia en las Paces. Mas el Marquesado del Sacro Imperio, y el Señorio de Malines, todo lo que resta destas 17. Prouincias está de uajo de la Republica de Olanda, y en todos estos vastissimos Países, y en los de mas del dominio deste Gran Monarca, no es permitido el Exerçicio de otra Religion que la Catolica, y Apostolica Romana, y poseiendo tanta maquina de Países, que apenas tiene el Sol tiempo de alumbrarlos, es por el conseqüente necessario, que atinde con casi todos los Principes del Mundo.

El Rey de Francia, que oy dia es Luis Decimoquarto de la Casa de Borbon, Señor de las Galias Narbonense, Aquitanica, Celtica, y Belgica, però no enteramente, porque de la Narbonense se eceptuan Auñon, Niza, Sauoya, Gineura, y Oranje, y de la Celtica, el Condado Franco de Borgoña, y Bilanzon, y de la Belgica, todo lo que posee España, la

Lorena,

Lorena, y otros Principes tienen en su País libre exerçicio la Religion Catolica, y la Seta de Caluino, y la gente sigue la que mas le place, por mas que el Rey procure estorbarlo. Confina la Francia con los Pirineos donde posee el Condado de Rosellon, por cesion de las Paces, alinda por otro lado con los países bajos, de que goza la parte, que le cupo en las vltimas, que se hicieron. Del lado de Prouenza, y Delfinado tiene por veçinos el Duque de Sauoya por la Sauoya, y Piemonte. El Papa, que está encerrado en la Prouenza, por el Condado de Auñon; por el País del Delfinado, toca con el País de Gineura; por la Bresa, Gez, y Verromei, toca con los Esquizaros en el Cantón de Berna; por la Champaña alinda con Lorena, y por Alsacia con Alemania, y otros Principes.

Los Principes, que tienen Estados en las Galias son en la Narbonense, el Duque de Sauoya por Sauoya, Chablais, Tarantasia, y Chamberi, y sobre la costa de la Mar cerca de la Riuera Varo el Condado de Niza, que esta parte en Francia, y parte en Ytalia. El Papa posee el Condado de Auñon miembro de la Prouenza, con los quatro Ouispados de Auñon, Carpentras, Cauallon, Vezon, y alli cerca el Principe de Orange, que es de la Casa de Chalon, y de Nasau. El Principado de aquel nombre, y la Republica de Gineura; que el Año 1540. se hizo soberana, mientras disputauan el drecho el Duque de Sauoya, el Obispo, y los Ciudadanos, pero esta pieza, y todos los demas Estados, que diuerfos Principes libres poseen en las Galias son todos miembros del Imperio de cuiá parte es Cañçiller el Eletor de Treueris. En la Galia Celtica posee el Rei Catolico la Borgoña, y Condado de Charlois; en la Belgica hai muchos Principes soberanos, los principales son los treze Cantones de Suizaros enzerrados en los Alpes entre el Franco Condado de Borgoña, y el Rin, quatro son Protestantes, es de sauer el de Berna, que es mas poderoso, que todos los otros, Basilea, Zurigo, Schafusa; Siete Catolicos, Friburg, Soleta, Vri, Suitz, Vnderuald, Luzerna, y Zouch. Y dos mistos Glaris, y Apencil. Forman todas estas Republicas vn cuerpo, en cuiá compañia admiten el Abad de San Gal las Comunidades de Valès, y el Obispo de Sion, con otras Villas, y mas las tres Ligas de Grifones, que estan de la otra parte del Rin. Podianse añadir otros Estados dependientes de Alemania, como son el de Mont Belliard, que el Rei Christianissimo ha comprado de los Duques de Virtemberg, la Alsacia, que consiste en Villas Imperiales, y otras, el Palatinado, el Ducado de Lorena, de los Duques deste nombre,

bre, el Principado de Liexa, de su Ouispo, los Ducados de Bullon, de Juliers, y de Cleues poseidos por el Eletor de Brandemburg, y Duque de Neuburg, el Eletorado de Treueres, las 17. Prouincias de los Países Bajos, y mas la Villa de Cambrai con su territorio, y otros.

Sigue despues la gran Península, que forma Ytalia; entre el Golfo de Venecia, las Costas de Genoua, de Toscana, de Napoles, el Golfo de Taranto, el Mar Ionico; y los Alpes en la qual hay mucho numero de Principes; los mayores, y mas considerables son seis el Rey Catolico, que tiene el Reyno de Napoles, el Estado de Milan; algunas Plaças sobre las Costas, como se ha dicho con la souerania de Siena. El Papa, y la Sede Apostolica demas desta souerania de Napoles y Parma, posee sobre trecientas millas de Pays en largo, y ciento en ancho desde Gaeta hasta Ferrara i al Estado de Venecia; posee el Lacio o sea Campaña de Roma donde está la misma Ciudad; parte de la Toscana, con el territorio de San Pedro, las Ciudades de Perugia, Viterbo, Oruieto, el Ducado de Spoleto, donde está la Marca de Ancona, el Ducado de Urbino; las Ciudades de Bologna y Rauena; el Ducado de Ferrara el Ducado i Ciudad de Benaunte; i en todo esto tiene mas de cinquenta Obispados, y pasado de vn millon y medio de Annas, es en lo temporal oy dia Duño de todo esto, y en lo Espiritual de toda la Christianidad nuestro muy digno, y muy Santo Padre Clemente Decimo.

La Republica de Venecia posee de mas de la Ciudad de su nombre situada en las lagunas del Mar Adriatico; en el continente de Italia, la Península de Istria, el Pays de Friuli, Padoa, Vicenza, Verona, Bressa, Bergamo, i fuera de Italia desde la Istria hasta la Republica de Ragusa, casi todo lo que esta sobre el Golfo de Venecia; donde estan las Ciudades de Zara, Sebenico, Spalatro, Cataro; y en todo estos Payses alinda con los Estados de la Augustissima Casa de Austria, i participa de la Dalmacia, y de la Eiclaunia: En el Mar Mediterraneo tiene las Islas de Corfú, o sea Corcyra, de Zante, o Zacinthus, Cephalonia, o Cephalene, Cerigo, o Cithera: Sobre la punta meridional del Peloponneso está la Isla de Candia, o Creta.

El Gran Duque de Toscana posee los Estados de las tres antiguas Republicas de Florencia, Pisa, y Siena, con parte de la Isla de la Elua es oy Gran Duque Cosmo de Medicis Terzo deste nombre.

La Republica de Genoua, que posee casi todo lo que se llama Riuere de Leuante, y Riuera de Poniente menos Final, y Onella, con algunas pieças en Lombardia desde la Riuera Magra hasta Monaco.

El

El Duque de Sauoya Principe de Piemonte, que es oy Carlos Emanuel Iacinto, posee sobre del Ducado de Sauoya, i otros Ultramontes, el Principado de Piemonte, Val de Agosta, Verceci, el Marquesado de Saluco.

Carlo Ferdinando Gonçaga Duque de Mantua, que posee el Mantuano, y el Ducado de Monferrato con Casal.

Francisco Segundo Deste Duque de Modena, y de Reggio.

Ranucio Segundo Farnesio, que posee los Ducados de Parma, y de Placencia, el primero deuolutiuo al Papa, el segundo al Rey Catolico, y el Ducado de Castro cerca de Roma.

La Republica de Luca en la Toscana, cerca de los Estados de Florencia, i Genoua.

La pequeña Republica de San Marin.

Y otros Feudatarios.

Tambien se atribuyen à Italia las dos Señorias, que estan fuera de sus limites, como son la Republica de Ragusa en la Eiclaunia sobre el Golfo de Venecia.

Y la otra la Isla de Malta, i la del Gozo poseida de la Religion Militar de S. Iuan de Hierusalem: cuyo Gran Maestro depende del Pontifice, y la Isla es tributaria de Spaña por dependiente de Sicilia, y en todos estos Estados no se exerce otra Religion, que la Catolica.

Pasado el Golfo de Venecia azi à Leuante se topa con todo el Pays, que el Turco posee en la Grecia, donde tiene lo que otras veces se llamaua Peloponneso, Acaya, Epiro, Macedonia, Tracia, con la gran Ciudad de Costantinopla comprendido de uajo de Europa.

Deuese considerar Europa en tres veces tres partes las tres mas Septentrionales, y diferentes vnas de otras son las Islas Britanicas donde estan los Reynos de

Inglaterra.

Escocia.

Irlanda.

La Scandinauia, y las penínsulas de sus contornos donde estan los Estados de Dinamarca, i Suecia es de sauer

Dinamarca

Dinamarca.

Noruega.

Gotland.

Suecia

Suecia.

Finland.

Liunia.

La

La Rusia Blanca, ò Moscouia en el continente donde estan

Moscouia.

Vvolodimeria.

Duine.

El Reyno de Cazan.

El Reyno de Astracan.

Las tres partes en medio de las otras todas en el continente son la Francia, que se rige por doce gouiernos.

Picardia.

Normandia.

Isla de Francia.

Champaña.

Bretaña.

Orleanes.

Ducado de Borgoña.

Lyones.

Guena, y Gasuña.

Languedoc.

Prouença.

Delfinado.

Y algunos Estados de diuersos Principes vecinos como son cerca de Francia

Los Paisés baxos Catholicos.

Lorena.

El Condado de Borgoña.

Sauoya.

Y cerca de Alemania

Las Prouinzias Vnidas.

Los Suizaros.

Los Grifones.

Alemania, que tiene diuersos Estados, y Principados sus partes mas principales son

Lo alto del Rin.

Lo baxo del Rin.

Vvestphalia.

Franconia.

Suob.

Bauiera.

Austria.

Austria.

El Reyno de Boemia.

Saxonia alta.

Brandemburg.

Pomerania.

Saxonia baxa.

La Polonia, que comprende los Reynos, y Estados de Polonia.

Mazouia.

Prusia.

Lichuania.

Volinia.

Podolia.

Parte de Moscouia.

Y algunos Estados, y Principados azi al Danubio, y al Mar Negro.

Hungria.

Transiluania.

Valaquia.

Moldauia.

Tartaria Menor.

Las tres partes mas meridionales, y casi todas peninsulas son España, que se deuide en los siguientes catorce Reynos, y Señorios.

Castilla la Vieja.

Castilla la Nueva.

Leon.

Nauarra.

Vizcaya.

Asturias.

Galicia.

Portugal.

Algarue.

Andalucia.

Granada.

Murcia.

Aragon.

Cataluña.

Valencia.

Las Islas de Mallorca y Menorca.

Cerdeña.

Ytalia

Italia cuyos Estados mejores, y mas hermosos son los de

Piemonte.
Ginouesado.
Estado de Milan.
Estado Veneciano.
Toscana.
Estado de la Iglesia.
Reyno de Napoles.
La Isla de Sicilia.
La de Corcega.

Turquia en Europa cuyas partes principales son

Bosnia.
Seruia.
Bulgaria.
Romania.
Macedonia.
Albania.
Epiro.
Achaya.
Morea.

Y entre las Tierras del Turco

Isla de Creta, o sea Candia.
La Republica de Ragusa.

America.

LA America se diuide en dos partes Septentrional, y Meridional.
La Septentrional en otras dos Canadiana, y Mexicana.

La Canadiana en la Tierra Arica, que contiene

Goneland.
Estotiland.
Isla de Island.

Y en Canada, o nueva Francia son las principales partes, o pueblos

Terras nouas, o Isla de Bacallao.
Tierra del Labrador.
Canada.
Accadia.

Saguenay.
Pueblos de Iroquois.
Pueblos de los Hurones.
Nort Vualles.
Sud Vualles.
Nueva Inglaterra.
Nuevo Pais Baxo.
Virginia.
Las Islas Bermudas.

La Mexicana contiene el nuevo Mexico donde estan

Nuevo Mexico.
Los Pueblos de Apaches.
Nueva Vizcaya.
Cibola.
Conibas.
Nuevo Albion.
Quiuira.
Anian.
La Isla de California.

Y Mexico en Nueva España donde estan las Islas, y Prouincias de

Islas

{ Española.
Cuba.
Iamaica.
Boriquen.
Florida.
Mexico.
Mechoacan.
Panuco.
Tlascalá.
Guaxaca.
Tausco.
Iucatan.
Guadalajara.
Xalisco.
Chiametlan.
Culiacan.
Cinaloa.
Los Zacatecas.

Vera

Sague

Veragua.

Panama.

La America Meridional se diuide en Piruliana, y Brasliana.

En la Piruliana se halla tierra firme donde estan las Prouincias de

Cartagena.

Santa Marta.

Nueuo Reyno de Granada.

Rio de la Hacha.

Venecuela.

Castilla la Nueva.

Guiana.

Caribana.

Y el Pirù donde estan las Prouincias, y pueblos de

Popayan.

Duito.

Los Quixos.

Pacamoros.

Pirù.

Los charcas.

La Sierra.

Chili.

Los Pueblos Araucos.

Tierra Magallanica.

Los Pueblos Patagones.

Islas Magallanicas, o tierra del Fuego.

La parte Brasliana se diuide en Brafil, y el Paraguay, o sea Rio de la plata.

En el Brafil hay catorce Capitaneatos à sauer

Para.

Maranhã.

Ciara.

Rio grande.

Parayba.

Tamaraca.

Pernambuco.

Bahia de todos Santos.

Los Isleos.

Puerto Seguro.

Spiritu Santo.

Rio Yaneyro.

San Vizente.

Pueblos de los Margajas.

Pueblos de los Tripinambus.

Y en el Paraguay, o Rio de la plata estan

Paraguay.

Chaco.

Tucuman.

Rio de la plata.

Parana.

Guaira.

Vruayg.

Descripcion particular del America.

LA America es vno de los dos continentes, que estan delineados en el globo Terrestre, y està en el emispherio opuesto al nuestro llamase asi por Americo Vespucio Flonterin, el qual despues de Christo-ual Colon, y Aluato Cabral reconociò muy por menor aquella gran tierra.

La America està casi diuidida en dos partes, la vna enteramente entre la linea Equinocial, y el Setentrion, y la otra en frente desta azi al medio dia, y parte sobre la Equinocial, y asi el Asia està toda entre la Equinocial, y el Septentrion el Africa se adelanta azi al medio dia, y se halla en el circuito de la Equinocial, y asi mismo el Asia, y al Africa no se juntan sino es por el Isthmo de Suez entre el Mar Rojo, y Mar Mediterano como tambien las dos partes de la America se vnen por el Isthmo de Panamá, que està entre los Mares del Norte, y de Sud.

Considerada la America toda junta està la mitad de vn lado, y la mitad del otro de la Equinocial adelantandose cerca de 54. grados azi allà, y estendiendose hasta 80. de acà hacen mas de 130 grados de latitud quando nuestro continente passa de poco mas de 100. , però el anchor del America es muy desigual, siendo este continente compuesto de dos Penisulas, que casi se despegan cerca de la Equinocial su anchor en partes viene a ser de 20. 40. 50. leguas, y en otras à 1000. y a 1200., y puede ser aun mucho mas en la America Setentrional si la tierra de

Esto, que no está aun acuada de descubrir estuviere contigua, y pues, que diuidimos la America en dos partes llamaremos la vna America Septentrional, y la otra Meridional, y empecaremos el Compendio de las Prouincias, y Ciudades, que contiene por la Septentrional.

America Septentrional.

EStiendese la America Septentrional desde el otauo, o decimo grado de latitud hasta mas allá del Circulo artico, y si comprendemos las tierras Articas con el America llegará lo menos al 88. grado de latitud, que son 70. de la altura del medio dia al Septentrion su largor de Poniente a Levante ocupa casi todos los grados de longitud del otro emisferio de cerca 180. grados adonde acua el nuestro hasta mas de 300., que es el fin deste otro; mas acercandose al Triangulo, cuya punta está azi à la Equinocial allá donde se estiende el emisferio, cuya mayor anchura está cerca del Circulo polar donde se estrecha mucho el mismo emisferio, apenas su continencia podrá llenar la tercera parte del espacio, que hay entre los grados de longitud, y latitud. La Mar del Norte está à su Levante la Mar del Sud à su Poniente; azi el Septentrion son incognitos sus confines por hallarse hauer tierras hasta mas allá del grado 80. de latitud con apariencias de mayor estension azi al Polo, y que no podemos juzgar hasta que grado, o siellas, son contiguas à la Nueva Dinamarca, o al Groneland, o verdaderamente si no son mas, que Islas: azi a medio dia toca esta America a la meridional.

Diuidese la America Septentrional en Canadiana, y Mexicana sobre la Canadiana se entiende la parte de America, que está en los circuitos de Canada, y allá donde los Ingleses, Franceses, Holandeses, Daneses, y Suedeses han hecho diuersas Colonias,

Y con el nombre de Mexicana la parte, que ocupa solo el Rey Catolico donde tiene establecidas infinitas Colonias.

La Canadiana se diuide en
Tierras Articas.

Y Canada, o Nueva Francia.

La Mexicana.

En Nuevo Mexico, y

Mexico, o Nueva España.

Mexico, o Nueva España es destas 4. partes la que mas se auicina à la Equinocial, y al medio dia: y las tierras Articas al Septentrion: las
otras

otras dos partes quedan en medio, Canada azi à Levante, y el Nuevo Mexico azi a Poniente la primera está de uajo, y cerca el Tropico de Cancer, la segunda está ariua cerca del Circulo polar, las otras dos seran de 25. u 30. hasta 60. grados de latitud de manera, que la primera estará dentro, o muy cerca de la Zona torrida, y la segunda dentro, o muy cerca de la frigida, y las dos de en medio estarán enteramente dentro la Zona templada.

La primera, y la mas meridional se deue llamar Mexico, o Nueva España así por ser la antigua silla de los Reyes Mexicanos, como por poseerla casi enteramente el Rey Catolico, hauiendo establecido infinitas colonias, que se gobiernan en lo temporal por vn Virrey, y de uajo de diuersas audiencias, y Gouernadores, y en lo spiritual por algunos Arçobispos, y Obispos.

La segunda se deue llamar Artica por la vecindad del Polo deste nombre pues está comprendida por la mayor parte en su circulo, esta es la mas conocida, y que se saue está cortada por diuersos estrechos de Mar, y diuidida de muchas Islas, por lo que se diligencia el buscar por allá algun pasage, que facilite, y abreuie el viage de la China, y de la India Oriental. Sus moradores quedan libres sin que las Naciones de Europa hayan cudiciado de establecer las Colonias.

Canada, o sea Nueva Francia es la segunda, y está Meditcranea mas cerca de Europa, y se deue llamar así por ser la primer tierra, que se descubrió, y Nueva Francia porque los Franceses empezaron antes, que los Ingleses, Holandeses, ni otras Naciones.

Nuevo Mexico es la mas Occidental, y apartada de Europa, y viene à ser la quarta desta diuision deue llamar Nuevo Mexico, porque los Españoles de Nueva España no la descubrieron sino de algun tiempo despues, que se establecieron dueños deste Mexico, o Nueva España.

A Nueva España bañan el Mar del Norte, y el del Sud.

La America Artica, el vno, y otro Mar.

La Nueva Francia solo el Mar del Norte.

El Nuevo Mexico solo el Mar del Sud.

Y porque las tierras Articas del America no son aun conocidas discurriré de las otras empezando por la America Septentrional, que está de uajo el Polo Artico por ir tocando de mano en mano en las partes mas vecinas al America meridional, y tambien porque hay muy poco conocimiento de las tierras Articas pues de la parte, que está comprendida [que es la mayor] entre el polo, y el circulo Artico no se conoce
sino

fino es algunas Costas, y Golfos en la que està mas azi à Europa i donde se alla la Isla de Islanda, y la Groenlad, se puede añadir Estotiland, que no se faue si ferà Isla, ò alguna parte del nueuo continente, como todo el resto del America Artica.

America Artica.

LA Isla està sujeta al Rey de Danimarca es larga 150. leguas, y ancha poco menos de 100. la costa de medio dia. es la mejor, y mas bien habitada aqui negocian todas las naciones Septentrionales de Europa.

Son sus Ciudades principales

D. l Rey	} Bolested sobre la Costa de Scalhold.
de	
Danimarca.	} Holan Tierra dentro, y ambos son Obispados, y en Bolested reside el Governador.

Es vna Tierra no acauada de conozer los Dinamarqueses, y los de Noruega le constituyeron algunas Colonias, pero no han subsistido, hay otro nueuo Groenland, mas el elarse el Mar es causa de no haerse podido hallar, y se ha perdido esta comunicacion.

America Artica, Canada, o Nueva Francia.

Deuajo el nombre de Canada, o nueua Francia pasa toda la tierra, que hay desde la Costa del gran Rio de Canada, ò sea de San Lorenzo con las Islas, que estan delante su desaguadero hasta nueua Spaña, y en este Pais estan

Las Islas de Terranoua.

La Tierra del Labrador.

La Canada.

La Acadia.

Saguenay.

Los Troceses.

Los Hurones.

Los Algonquines.

Y otro gran numero de Pueblos.

La Isla de Terranoua, que es donde se pesca el Bacallao, tiene 400., ò 500. leguas de circuito, es mal habitada en el Leuante, y medio dia, por hauer sus moradotes escogido viuir tierra adentro, tiene mui buenos puertos, y playas, azial Oriente tiene vn banco peligrósimo de 200. leguas de largo, y 25. y hasta 50. de ancho.

Canada.

CAnada toma el nombre del Rio, que es el mas hermoso de toda la America Septentrional, tienese ya conocimiento de su curso de 400. en 500. leguas, siendo el desaguadero 30. de ancho.

Las Colonias, que tienen los Franceses son à

Tadouae.

Quebee.

Alas tres riueras.

Silleri.

Miscou.

Richeliu.

Puerto Real, y otras.

Azial Septentrion de Canada està la Tierra de Labrador, o sea Estotiland cerca el estrecho de Hudson llamase algunas veces Corte Real, y otras nueua Bretaña, y parte de Nueua Francia, es Pais montuoso. Al medio dia de Canada està

La Nueua Inglaterra.

El Nueuo Pays Baxo.

Y la Virginia.

Los mas famosos Pueblos de la nueua Inglaterra son

Las Bersabeas cerca el Rio Penobscot.

Los Massachusetes.

En el Nueuo Paie Baxo, que està entre la Nueua Inglaterra, y la Virginia han los Holandeses establecido algunas Colonias, y entre ellas

Nueuo Amstardam.

Orange.

Hay dos Rios, que se llaman vno Nord, y otro Sud, que decienden azi ambos vientos, teniendo el desaguadero vn Arcipiélago con cantidad de Islas entre la de Matouaex, y la Tierra firme.

La Virginia (que asi se llama porque reconocieron este Pais con mucha diligencia los Ingleses en tiempo de la Reyna Isabel de Inglaterra,

que no se quiso nunca casar) es Pais bueno por su temperamento, y por la comodidad de muchas, y caudalosas riueras, que casi todas caen al Golfo, o Canal de Chesapeack de largor de 75. leguas, azi al medio dia, y ancho de 5. a 6. nauegable por el espacio de 50. u 60. su entrada azi al medio dia es entre los Cauos de Henrique, y Carlos ancha 10. u 12. leguas.

Florida.

ES la Florida vna parte de la Nueva Francia, però mas propio se-ria de la Nueva España por dos Colonias, que hay en ella de Españoles està sujeta a la audiencia de S. Domingo, estendiéndose esta Prouincia despues de la Riuera Palma, que la diuide de la de Panuco dentro de Nueva España hasta el Rio Jordan, que la separa de la Virginia, la mayor parte de su costa està sobre el Golfo de Mexico, que la baña al medio dia, otra parte està sobre el Mar del Norte à Leuante, y entre aquel Golfo, y este Mar hace vna península azi al medio dia, y donde està el cauo de la Florida no està lejos del Puerto de Matanzas en la Isla de Cuba mas que 35. u 40. leguas. La costa Occidental de la Florida es de 450. leguas, y la Oriental 150., y la península otras 150. no teniendo menos de 60. u 75. de anchor, i hace allí mismo otra costa de 350. leguas de manera, que toda la Florida no tiene menos, que mil leguas de costa sobre el Mar.

El Rey Catolico no tiene Colonia alguna sobre el Golfo de Mexico, ni sobre la costa, que otras vezes poseyeron los Franceses, las que hay son dos à 15. leguas vna de otra sobre la costa Oriental de la península cerca de donde estuueron Franceses llamante.

S. Agustin.

S. Matheo.

Azi al Septentrion, y Poniente entre la Nueva Francia, y Nuevo Mexico està la Florida cerrada de Montañas.

Islas Bermudas.

LAs Islas Bermudas tienen su situacion al Leuante de la Virginia, y de la Florida lejos 1600. leguas de Inglaterra, 1200. de la Madeira, y 400. de la Española, y solamente 300. de la costa mas cercana de la Virginia, la mayor de algunas destas Islas tiene cinco, o seis leguas

guas de largo, o vn quarto, ò vn tercio de legua de ancho, y las otras son mucho menores, todas juntas hacen vn cuerpo, que forman vn^a medialuna encierran en si mui buenos puertos, como son los de

Southampton.

Harington.

Pagets.

Tienen los Ingleses vna mui buena Colonia, y mui bien fortificadas las costas para defender el desembarco.

Mexico, o sea Nueva España.

LA mejor, la mas hermosa, y famosa parte del America Septentrional es la Nueva España, y lo mas della es del Rey Catolico, diuidete en quatro audiencias, a fauer

S. Domingo.

Mexico, o sea Nueva España.

Guadalajara, ò sea Nueva Galicia.

Guatimala.

La Audiencia de S. Domingo tiene de Iurisdiccion todas las Islas, que estan en frente el golfo de Mexico despues de la Florida, que les està al Nordovest, y dentro de la America Septentrional; y la Venezuela, la nueva Andalucia, y rio de la Hacha, que estan azi al Sud en la America meridional.

La Audiencia de Mexico tiene 7. Prouincias, a fauer

Mexico.

Panuco.

Mechoacan.

Tlascala.

Guaxaca.

Tauasco.

Iucatan.

Las principales poblaciones de la Prouincia de Mexico son

Mexico Arçobispado.

Chulula.

Tezucó.

Quetzauaca.

Yucalpalapa.

Queretaro.

Acapulco.

R 2

Tiene

Tiene la Prouincia de Panuco 100. leguas de largo, y otras tantas de ancho diuidese por el rio deste nombre, que corre por medio.

Sus Poblaciones principales son

Panuco, o sea
S. Estuan del Puerto.
Santiago de los Valles.
S. Luis de Tampico.

Ocupa la Prouincia de Mechoacan cerca de 100. leguas sobre la Costa del Mar del Sud, y se adelanta otras 150. tierra adentro hasta Zacatecas, son sus Ciudades principales

Mechoacan, o sea Valladolid, que es Obispado.
Colima.
Zacatecla.
Zinzonza.
Pazcuzaro.
La Concepcion de Salaya.
S. Miguel.
S. Felipe.
Leon.
Zamora.
Villalagos.

Tlascala se estiende sobre el Mar del Sud 25. leguas, y sobre el Golfo de Mexico 80. las poblaciones mas principales son

Tlascala.
Los Angeles Obispado.
Veracruz.
S. Iuan de Vlua.

La Prouincia de Guaxaca està sobre los dos Mares de Nord, y Sud el llano desta Prouincia forma vn quadrado de a 75. leguas, cada lado poco mas a menos son sus poblaciones mas principales

Antequera Obispado.
S. Ilesonso.
Santiago.
Spiritufanto.

La Prouincia de Tauasco es vna costa larga 100. leguas entre Guajaca, y Yucatã ancha de 25 u 30. en la Mar y Chapa sus poblaciones son Nuestra Señora de la Vitoria otras veces.
Pontonchan.

La de Yucatan es vna península de cerca 400. leguas de circuito entre el Golfo de Mexico, y Onduras, sus poblaciones son

Merida Obispado otras veces Mayapan.
Valladolid.
San Francisco de Campeche.
Salamanca.

La Audiencia de Guadalajara, o sea nueva Galicia es la parte mas Occidental de nueva España, tiene a su orden las Prouincias de

Guadalajara.
Xalisco.
Los Zacatecas.
Chiametlan.
Cinaloa.
Nueva Viscaya.
Quiuira.
Anian.
California.

La Prouincia de Guadalajara tiene vna Riuera llamada Baranjo, la mayor parte del País cae al Mar del Sud, son sus Ciudades

Guadalajara Obispado.
Santa Maria de los Lagos.

La de Xalisco tiene

Compostela otras veces Villa del Espiritu Santo.
La Purificacion.

La de los Zacatecas tiene

Zacatecas.
Auiño.
Sombrarete.
San Martin.
Xerez de la Frontera.
Erena.
Nombre de Dios.

La de Chiametlan.

La de Cinaloa.

Nueva Vizcaya.

Cibola.

Quiuira.

Anian.

Estas son Prouincias, que sus Pueblos no estan aun vnidos en Ciudades grandes, ni tanpoco del todo sujetos por ser la mayor parte Barbaros.

La California, que dicen es Isla se estiende de Sudest. à Nord-O. & desde 23. grados de latitud hasta mas de 45. a lo largo de la America, es larga de 600. à 790. leguas, su anchor que està en el tropico de Cancer es en partes 20. u 25. leguas, y se va ensanchando hasta 150.

Audiencia de Guatimala.

Este pais està entre el Mar del Norte, y el del Sud, y forma diuerfos Isthmos, u lenguas de tierra en la parte mas meridional del America Septentrional diuidese en ocho Prouincias à sauer

- Guatimala.
- Soconusco.
- Chiapa.
- Verapaz.
- Honduras.
- Nicaragua, ò sea nuevo Reino de Leon.
- Costarica.
- Veragua.

La Prouincia de Guatimala se estiende 150. leguas à la Costa, y treinta, o quarenta tierra adentro son sus Ciudades

- Santiago de Guatimala, que es Obispado.
- S. Salvador otras veces Cuzcatlan.
- La Trinidad alias Conzonate.
- S. Miguel.

La Prouincia de Soconusco no tiene mas Ciudad, que

- Gueuerlan.

La Prouincia de Chapa tiene

- Ciudad Real Obispado.
- Chapa.

La de Honduras tiene 200. leguas de largo, y mas de 100. de ancho son sus Ciudades

- Valladolid alias comayagua.
- Gracias Adios.
- S. Pedro.
- S. Iuan del Puerto de los Caualleros.
- Truxillo Obispado.
- S. Iorge de Olancho.

La Vera Paz no tiene mas que la Ciudad de su nombre, que es Obispado.

La Prouincia de Nicaragua es casi tan grande como la de Honduras, dasele nombre de nuevo Reyno de Leon, sus Ciudades son

- Leon Obispado.
- Granada.
- Iaen.
- Segouia.
- Realejo.

Costarica tiene las Ciudades siguientes

- Cartagena.
- Aranjuez.
- Nicoya.
- Castro de Austria.

Veragua tiene

- La Concepcion.
- La Trinidad.
- Santa Fe.
- Carlos.
- Parita.

Islas Anrillas, ò Camericanas, entre las quales las Lucayas, y Caribas.

EN frente el Golfo de Mexico entre las dos Americas Septentrional, y Meridional se hallan muchas Islas de diferente grandor las Española, y Cuba, son las mayores Iamaica, y Boriquen, y algunas otras son medianas, todas las demas pequeñas, la Española tiene su situacion en el medio dellas cerca de 200. leguas de Levante à Poniente, y 50. u 60. de medio dia al Norte, las Ciudades de la Isla Española son

- San Domingo Arçobispado.
- Puerto de la Plata.
- Santiago de los Caualleros.
- Cotuy.
- Salua Leon de Yquey.
- Azua.
- Santa Maria del Puerto.

Monte Christo.
La Concepcion de la Vega.
El Zeybo.

La Isla de Cuba es mas larga, y estrecha, que la Española, tiene 300. leguas de Levante à Poniente, y de 25. à 30. de Tramontana à medio dia, son sus Ciudades

Santiago Obispado.
S. Salvador.
S. Christoual de la Hauana Puerto insigne.
Santa Cruz.
Puerto de Matanza.

La Isla de Iamayca tiene à

Seuilla.
Melilla.
Oristan.

La Isla de Boriquen tiene à

S. Iuan de Puerto Rico Obispado.
Arrecibo.
Guadianilla, ò S. German.

Las principales Islas Lucayas son

Lucayoneque.
Bahama.
San Salvador.

Las de los Caribes son

San Christoual	Inglefes.
Santa Cruz	Franceses.
Guadalupe	es de Franceses.
Marlinico	Idem.
Barhuda	Inglefes.
Granada	Franceses.
Tabago	Olandeses.
Marigalante	Franceses.
Santa Lucia	Idem.
La Tortuga	Idem.
Antigoa	Ingles.
Nieues	Idem.
Monferate	Idem.
S. Estaquio	Olandeses.

San Vi-

San Vicente }
La Dominica } Los Caribes.

America Meridional.

LA America Meridional es Península, y la parte mas al medio dia de toda la America effiendese desde cerca el grado 12. de acá de la linea equinocial hasta el 54. vltra la linea, que son 66. grados de latitud, y despues se esparce desde el grado 291. u 292., donde està puerto Viejo hasta cerca del 350. al cauo de San Agustín, que monta cerca de 57. u 58 grados de longitud, teniendo desde medio dia al Septentrion 1650. leguas, y de Levante à Poniente pocas mas de 1400. A Levante, y Septentrion tiene el Mar del Norte azi à medio dia el Mar de Magallanes, y à Poniente el Mar del Sud, ò sea pacifico con que forma vn triangulo casi equilatero pues desde puerto Viejo al Cauo de San Agustín hay 1400. leguas de S. Agustín al Cauo que està en medio el estrecho de Magallanes 1500., y de aqui à Portobelo 1600. Repartese esta America en Piruliana, Tierra Firme, y Piru, y la Brasíliana en Brasil, y Paraguay, porque corriendo vna linea desde el Rio de las Amazonas, hasta la extremidad de Chili corta la America en dos partes iguales, quedando la vna en lo que pertenece à Castilla, y la otra à Portugal.

Posee Castilla casi toda la tierra firme, y nada en la Guiana tiene el Piru, y Chili entre los Andes, y la Mar del Sud, y el Virey reside en Lima, ò en los Reys, y los Arçobispados, y Obispados constituidos en estas tierras son

Lima, ò los Reys Arçobispado.
Cusco, Arçobispado.
Quito, Arçobispado.
Arequipa, Obispado.
Truxillo, Obispado.
Guamanga, Obispado.
La Plata Arçobispado.
La Baranca, ò Santa Cruz de la Sierra.
La Paz en Chipuisago.
Santiago de Letero en Tucuman.
Buenos Ayres en Rio de la Plata.
Nuestra Señora de la Asension en Paraguay.
Panamá en tierra Firme, ò Castilla del Oro.

S

Santiago

Santiago de Extremadura .

La Imperial Enchili .

Santa Fè de Bogota en la nueua Granada es Arçobispado .

Popayan .

Cartagena .

Santa Marta, cuyas Prouincias son del mismo .
Nombre .

Las Audiencias, que estan sugetas al Virrey del Pirù eran

Panamà en tierra firme .

Santa Fè de Bogota en el Nueuo Reyno de Gra-
Quito . (nada.

Lima .

La Plata en las Charcas .

**Santiago de Extremadura en Chill, però las de Panamà , y Chili ya-
no subsisten , haviendose reducido en Gouernos , como son**

Panamà .

Cartagena .

Santa Marta .

Popayan .

Nueuo Reyno de Granada .

Los Quixos .

Paca Moros .

Las Charcas .

Tucuman .

Chili .

Rio de la Plata .

Lo que se llama Tierra firme desde el Isthmo de Panamà, hasta las bocas del Rio de las Amazonas tiene cerca de 1000. leguas, y su anchor entre la Mar del Norte, y los Estados, que estan sobre, y a lo largo de las Amazonas serà de 200. a 250. leguas poco mas a menos. No doy a la Tierra firme mas anchor por hauerla diuidido en dos partes, donde la mas Occidental, y la mejor es de Càstilla, y la mas Oriental es la otra algo menor, que queda casi toda en poder de los naturales del pais. Algunos pueblos de Europa hicieron pocas habitaciones en la Costa, y esta se llama la Guiana, la primera tiene 500. u 600. leguas de largo, la otra cerca de 400. , los gouernos establecidos de lo que posee el Rey Catolico son

Panamà, ò Tierra firme.

Carta-

Cartagena .

Santa Marta .

Rio de la Hacha .

Venezuela .

Paria, o nueua Andalucia .

Popayan .

Nueuo Reyno de Granada .

El Gouierno de Panamà, que particularmente toma el nombre de Tierra firme està entre la Mar del Norte, y del Sud, ocupa el Isthmo, que junta las dos Americas .

La Ciudad de Panamà tiene toda uia su Audiencia .

La de Nombre de Dios se transportò à Portobello . Entre Panamà, y Portobello no hay mas que 15. u 20. leguas de Tierra, no se ha cortado aquel Isthmo del Mar del Norte al del Sud, por hauer hallado que la del Sud es mas alta, que la del Norte, que a no ser asi se huiera abreuado por aquel Canal la nauegacion; En la auertura del Golfo de Panamà estan las Islas donde se pescan las Perlas .

El Gouierno de Cartagena està azi a Levante de Tierra firme en vna Península pegado a la tierra por vna çalçada de 250. passos el puerto es el mas famoso de toda la America, y las Ciudades, que estan a su orden son

Santa Maria .

Santiago de los Caualleros .

La Concepcion .

Mopoz .

El Gouierno de Santa Marta està de la otra parte del Rio de la Magdalena, son sus Ciudades .

Santa Marta .

Tenerife .

Tamalenque, o sea las Palmas .

Los Reyes, o sea Vary .

La Ramada, o sea Salamanca .

Ocaña, ò sea Santa Ana .

El Rio de la Hacha està al Oriente de Santa Marta, no tiene este gouerno mas que la Ciudad de

Nuestra Señora de las Nieves, o sea de los Remedios .

Nota que estas 3. Prouincias de Rio de la Hacha, Venezuela, y Paria se descriuen aqui por razon del terreno, que ocupan .

Venezuela, ò sea Coro tiene à

Nuestra Señora de Caruallada .
Santiago de Leon .
Valencia la Nueva .
Xerez la Nueva .
Segouia la Nueva .
Tucuyo, ò Nuestra Señora de la Paz .

Paria, o sea Nueva Andalucía està sobre la Riuera de aquel nombre u Orinoque, que se llama tambien Serpa, o Comana, delante desta tierra estan las Islas de Cubaga . La Margarita, y la Trinidad donde se pescan las Perlas, que por lo demas estan sugetas a S. Domingo en la Isla Española .

La Prouincia de Popayan tuuo otras veces diez Ciudades, esta sugeta al nuevo Reyno de Granada, las que oy tiene son

Santa Fee de Antequera .
Caramanta .
Arma .
S. Ana de Ancerma .
Cartago .

Todas cerca de la Riuera de Santa Marta, las otras cinco fueron

Antioquia .
S. Sebastian de la Plata .
S. Vicente de los Paeces .
Neyua .
Villa de los Angeles .

Las Ciudades de Popayan, que estan sugetas à la Camara de Quito son

Popayan .
Cali .
Almaguer .
Timana .
S. Iuan de Truxillo alias Yfance .
Guadalajara de Buga .
Madrigal alias Chapanchica .
San Iuan de Pasto .
Agréada, ò sea Milaga .

El nuevo Reyno de Granada està situada casi todo, sobre el Rio de la Madalena desde donde naçe hasta mediado el camino de su oriente, sus Ciudades son

Santa

Santa Fee de Bogota
S. Miguel, ò Villa de S. Fee
Tocayma
La Palma de los Colimas
Tunia
La Trinidad de los Mujos.
Velez
S. Iuan de los llanos
Ybagua
Mariquita
Nuestra Señora de los remedios .

Estan à mano
drecha de la Ri-
uera .

Estan a mano
izquierda de la
Riuera .

Y entre los gouiernos de Santa Marta, y Venecuela se hallan las Ciudades de

Pamplona .
S. Christoual .
Merida .

Guiana.

LA Guiana en general comprende todo lo que se halla entre las Riueras de Orinoque, y de las Amazonas desde las Montañas, que estan sobre el Lago de Parima, hasta el Mar del Norte este Mar la baña azi al Septentrion, y las Montañas azi a medio dia la separan de lo que està sobre las Amazonas. El Orinoque la diuide de Tierra firme, o sea nueva Andalucía a Poniente, y las Amazonas del Brasil azi a Leuante. Lo largo de la Guiana es de 400. leguas, lo ancho de 150. a 200. , y si se quiere diuidir la Guiana en Guiana, y Caribana esta se lleuarà todo lo que es la Costa del Mar, y la otra lo que està tierra dentro. Hà sido la Costa reconocida muchas veces por los Españoles, Ingleses, Olandeses, y Franceses; que han intentado establecer algunas Colonias, quien a vna parte quien a otra, para poder comunicarse en el pais adentro, donde esperauan hallar vn nuevo Perú, quierò decir el Reyno de Manoa, u el Dorado, que tenian en opinion de muy rico de oro, reconocieron diligentemente los Rios, los Golfos, y los Cauos, que hacen cara azi a esta parte, entre las Riueras las mas hermosas, y grandes son Essequebe, Brebice, Cerretina, Marruina, Caiana, Apuruuaca, ò Capuruuaca, ò Viapoco.

El nacimiento de la Riuera Essequebe segun cuentan sus amniculas està

está a vna jornada de camino del Lago de Parimà , su curso es casi de 20. dias hasta el Mar donde descarga por diferentes Canales , que embarazan , que los Vageles no pueden suuir à descubrir lo que hay tierra dentro .

La Brebiza , y la Corretona tienen menos curso la segunda es ancha azi al Mar , pero de poco fondo .

La Maruiana no tiene menos de 4. u 5. mil pasos Geometricos de boca a la Mar , corre de 30. a 40. dias de camino , todas estas Riueras tienen su curso a vn paralelo entre los 4. y 5. grados de latitud de acá de la Equinocial , que hace creer que haya alguna cordillera de Montaña , que rinde mas alta la tierra adentro de la que se acerca al Mar .

La Cayana tiene tambien su nacimiento cerca del Lago de Parimà desde el qual no habrá menos de 100. leguas linea recta à la Mar , pero segun su curso será dos veces tanto . En su desfaguadero hace vna Isla donde Franceses procuran establecer vna Colonia .

Apuruuaca, ò Caperuuaca tiene mas curso, que la Cayana formando vn Lago no lexos de donde naçe donde esta vna Isla .

Vuiapoco no camina menos que la Cayana tiene vna cayda a 18. u 20. leguas del Mar, donde desemboca con otras Riueras en vn pequeño golfo , que se ensancha 7. u 8. leguas, dexando a mano drecha el Cauo de Condè , o sea de Orange .

Toda esta tierra es poco conocida , sus moradores son barbaros, tiense en opinion, que dentro haya riquezas, y que está allà la gran Ciudad de Manoa tenida de muchos por Fantastica .

El Rio de las Amazonas.

ES el Rio de las Amaçonas el mayor, y mas caudaloso de la vna, y otra parte del America, y aun del vno, y otro continente. Desde su nacimiento al desfaguadero hay de 800. a 900. leguas recta linea, que segun lo flexuoso de su curso montan mas de 1200. recieue de vno , y otro lado las aguas de muchas Riueras no tan pequeñas, que no cortan de 100. leguas hasta 600. de pais , y todas pobladas de infinitad de Pueblos menos Barbaros, que los del Brasil. Empeça esta gran Riuera desde las Montañas, que estan à Levante a 8. u 10. leguas de Quito en el Pirù, y corre azi a Levante. El nacer, y morir deste rio, es de uajo o cerca de la linea Equinocial , y la mitad del lobre el 4. u 5. grado de latitud meridional. Los Rios que caen de mano hizquierda de la parte del Septentrion

renprien no tienen el nacimiento lexos de la Equinocial sino es vno, u dos grados de latitud Septentrional. Los de mano drecha de la parte de medio dia algunos comiençan desde 10. , otros desde 15. grados la Madera, o sea Cayana desde 20. y 21. de latitud meridional .

El anchor de su Canal desde la junta de los rios , que está a 60. y mas leguas del nacimiento hasta el Marañon es de vna, u dos leguas , y del Marañon auajo de 2. 3. , y 4. ensanchandose a poco a poco hasta la Mar donde su boca es de 50. u 60. leguas entre el Cauo del Norte, y de Zaparate está de la parte del Brasil , y el otro de la de Guiana , lohondo desde la Junta de Rios hasta el Marañon es de cinco, o seis braços por lo menos del Marañon à Rio Negro de 12. 15. y 20. , y de Rio Negro a la Mar de 30. 40. y 50. sin bancos , que le embaracen aun a tocar en la orilla con las Naues : Los Portugueses ocupan

Para, de la parte del Brasil

Corupay

Estero

Cogemine

} de la parte de Guiana .

] entre los ramos, que haze el Rio .

Pirù .

LA parte del Pirù mas conocida sobre la Mar del Sud hà sido diuida en tres audiencias a sauer Quito, Lima, y de la Plata , Quito es la mas Septentrional , la Plata es la mas meridional , y Lima está en medio Quito tiene vna parte de Popayan parte del verdadero Pirù, que yà está descrito en la America meridional , los Quixos , o sea la Canela , Paçamoros , ò Gualsongo, ò San Iuan de Salinas .

Lima tiene tambien parte del verdadero Pirù , con las Prouincias, que se veran en su lugar ,

La Audiencia de la Plata tiene las Prouincias de las

Charcas .

Tucuman .

La Audiencia de Quito tiene su situacion al rededor de la linea Equinocial , tiene de largo y ancho ducientas o trecientas leguas . La parte de Popayan, que le estan sugetas son

Popayan .

Cali .

Timana .

En el Pirù tiene sugetas las siguientes

San Francisco de Quito.
 Rio Bamba.
 Cuenca alias Bamba.
 Loxa alias Zarza.
 Zamora de los Alcaldes.
 Iacn.
 S. Miguel de Piura.
 Santiago de Gnayaquil alias la Culata.
 Castro de Vili.
 Puerto Viejo.

En el Pais de los Quixos por otro nombre la Canela estan sugetas a la Prouincia de Quito.

Baeza.
 Archidona.
 Auila.
 Seuilla del Oro.

La Prouincia de Paçamoros sugeta tambien al Audiencia de Quito tiene

S. Iuan de Salinas, o sea Valladolid.
 Loyola, o sea Cambinama.
 Santiago de las Montañas.

La Audiencia de Lima u de los Reyes en el Pirù es oy dia la mas famosa, y estimada por causa de las Ciudades de Lima, y Cusco, siendo Lima donde reside el Virrey. Las Ciudades, que comprende son

Lima.
 Cusco.
 Arnedo.
 La Santa, o la Parfilla.
 Truxillo.
 Miraflores.
 Chapapoyas, o S. Iuan de la Frontera.
 Santiago de los Valles alias Magobamba.
 Leon de Guanuco.
 Guamanga alias S. Iuan de la Vitoria.
 Oropeza.
 San Francisco de la Vitoria alias Vilalcamba.
 S. Iuan del Oro en Carabuya.
 Arequipa.

San

San Miguel de la Rinera u
 Valuerde.
 Cañete alias Guarco.

Las Charcas, o la Plata forman la otra Audiencia hasta al medio dia del Pirù de uajo el Tropico de Capricornio Diuidese en dos partes a saber las charcas de la Sierra, y de Tucuman Esta està de allà del Capricornio, y su descripcion se harà quando se toque al Paraguay, o rio de la Plata donde asentará mejor, Las dos otras partes es tan de acá del Tropico La Ciudad principal es la plata, que dà el nombre a la Prouincia, las de mas son

Nuestra Señora de la Paz, o sea Villanueva.

Oropeza.

Potosi.

Chicuito.

Santa Cruz de la Sierra.

Y en la parte de Tucuman està

Santiago del Estero.

Nuestra Señora de Talauera.

S. Miguel de Tucuman.

Chile.

Entre el Pirù, y los Patagones està la Tierra de Chile. Baña su Costa el Mar del Sud, o sea Pacifico su largor del Norte a medio dia se estiende desde el grado 26. hasta el 46. de latitud, que montará 500 leguas, y el anchor de Poniente a Leuante està entre el 296. y 300. grados, y en partes 305. 306. y 307. de longitud, que hacen de 100. hasta 150. leguas de anchor. Tiene el Pirù azi al Norte los Patagones a medio dia, y el Paraguay, y la Tierra de Magallanes, que estan a Leuante con la Mar, que le baña a Poniente. Diuidese en tres partes a saber la de Chile. La Imperial, y la de Chicuito, y estan en treçe Jurisdicciones, como son a Chile

La Serena.

Quillata.

Santiago de Chile, que se estiende.

Desde la Riuera Copiapo hasta la de Maula donde estan sobre la Costa los puertos de

Copiapo.

T

Guarco.

Guarco.
Coquimbo.
Valparaíso.

La parte Imperial se adelanta desde la Riuera Mañila hasta la de Gallegos, y de uajo su Iuridicion estan

La Imperial.
La Concepcion.
Ongol, o sea Villanueva de los confines, u. de los Villarica.
Valdiura.
Osorno.

Castro de Ancud, o Chilue, las dos partes contenidas estan entre el Mar del Sud, y los Andes. De allà destas Montañas se halla la tercera que es la de Chicuito, o sea Cuyo, de uajo cuya Iuridicion estan

Mendoza.
S. Juan de la Frontera.

Brasil.

ES el Brasil segun la opinion comun la parte de tierra de la America meridional mas arimada a Leuante monta esta tierra la mitad de la America yà mencionada, llama se Brasil pero diuide se en dos partes Brasiliana, y Paraguay. El Brasil separado de Paraguay empieça a la Riuera de las Amaçonas, y se estiende hasta las Prouincias de Paraguay, y aunque esto no sea mas, que del primer grado hasta el 26. de de latitud, y no comprende sino es 24. u 25. grados, que son 600. leguas haciendo la costa del Mar vn semicirculo no tiene menos de 1200. leguas: el Mar del Norte le baña al Norte al Este, y al Sudueste, y el Paraguay, y el Pirù le circundan lo restante azial Sud, y el Vuest. La parte mediteranea està todauia por conoçer se, como tambien alguna parte de la Costa, y solo se faue, que es copiosa de Pueblos Barbaros feroces los mas famosos, y conocidos son

Los Margajas.
Los Toupinambos.
Los Huçtacas.
Los Paraibas.
Los Petiguares.
Los Tapuyes.

Los

Los Carigues.
Los Morpiones.
Los Tobajares.

Los Portughefes descubridores, y conquistadores se arimaron a la parte mas facil, y acomodada sobre la Costa del Mar donde establecieron diuersos Gouernos, o sea Capitaneatos, como son

Para.
Marañon.
Ciara.
Rio grande.
Paraiba.
Tamaraca.
Pernambuco.
Serregippe.
Bahia de todos Santos.
Los Isleos.
Porto Seguro.
Spiritu Santo.
Rio Ianeiro.
San Vicente.

Destos 14. Capitaniatos los 8. pertenecen al Rey, y los 6. a algunos particulares, que las conquistaron, y poblaron a su costa, pero no dejan de reconocer la soberania Real, poniendo los dueños solamente los Gouernadores. Cada Capitaniato tiene vna, u dos, y mas Colonias dependientes, en el de San Vicente se cuenta

Santos, o
San Vicente.
Hanchin.
San Pablo.

Rio Ianeiro tiene a

Ganabara.
S. Sebastian.

Angra de los Reyes.
El Espiritu Santo tiene diuersos pueblos pero esparçidos. Porto Seguro es del Duque de Aveiro sus Colonias son

S. Amaro.
Santa Cruz.
Porto Seguro.

Los Isleos pertenecen a Don Lucas Giraldo, son sus pueblos esparcidos.

La Bahía de todos Santos tiene su abertura a la Mar de 8. en 10. leguas, forma diuersas Islas; la Ciudad se llama San Salvador; que es Obispado; y donde reside el Virreyador de bobombas y, han en un Serregipe no es mas, que vna Ciudad pequeña. no D. con un no. Pernambuco pertenece a la familia de los Albuquerques tiene hasta 13. Colonias, la Ciudad principal se llama Olinda.

Recife. Tamaraca tiene poca Jurisdiccion.

Parayba, llamase la Ciudad Philipina, o sea Nuestra Señora de las Nieues tiene dos Fortaleças aun cauo, y al otro, donde desemboca el rio llamase la vna Santa Catalina, y la otra San Antonio.

Rio grande, u de Potengi tiene vna Fortaleça sobre el rio llamado los tres Reyes.

Ciara está poblada de Barbaros.

Maranhao es vna Isla, que se halla con otras dentro de vn seno de Mar de hasta 25. u 30. leguas, tiene esta Isla cerca de 45. leguas de circuito, y algunas 27. aldeas, la mas principal es Iuniparan hay otra Isla llamada Tapuytaperé al Oeste de Maranhao, y al Poniente desta en tierra firme está Comma; y en vna, y otra tierra hay algunos Villages, en estos parages se hallan los Fuertes de

- Santiago.
- Nuestra Señora entre las Riueras.
- Miari.
- Tabucuru.

El Capitanato de Para tiene vn Fuerte sobre vna peña, y de allá de las bocas del rio de las Amazonas tiene Corupto, y Estiero, y en las mismas bocas Cogemina.

Paraguay, o sea rio de la Plata.

LA Prouincia de Paraguay, o sea rio de la Plata (que es otra demas de la Prouincia de la Plata en el Piru) es la Cuna y que nace el rio de aquel nombre, y las ci. circunscinas son las que estan sobre las riuieras, que descargan sus aguas sobre este gran rio, considerale en siete partes a sauer Paraguay, y rio de la Plata, que forma la mas alta, y la mas alta de lo que está sobre ella. Chacoy, y Tucuman, que estan sobre las riuieras,

riuieras, que decinden de mano drecha. Parana, Guayr, y Vraig, que estan sobre las que caen de mano hizquierda, estas estan azi al Brasil, y la Mar del Norte, y aquellas azi al Piru, y Chily, y las dos primeras en medio.

Sale el Paraguay, orio de la plata del Lago de Xarajes en los confines del Piru, y del Brasil, y cayendo del Septentrion al medio dia buelue al fin al Sudueste, recieneg. untidad de hermosas riuieras entre las quales Parana y Vermejio, Salado, Gargaraña de vn lado, y Guaxarape, Parana, y Vruy del otro, al caer en el Mar, y hacen vna abertura demas de cinquenta leguas entre el Cauo de Santa Maria, y el de San Antonio, teniendo a 150. leguas antes de desaguarse, a diez a doce a 15. a 20. y a 25. leguas de ancho, pero no profundo, y mui embaraçado de peñascos, y bancos; que con las tormentas, que leuanta el medio dia hace muy peligrosa su navegación.

La Prouincia de Paraguay en lo mas alto de la riuera es poco conocida, y de uajo desta Prouincia está la de la Plata, cuyas colonias son

- La Asuncion.
- Buenos Aires.
- Las Siete Orientes.
- Santa Fee.
- Santi Spiritu, o Torre de Gaboto.

Chaeo es vna Prouincia en treceida de muchas riuieras, y habitada de diuersas naciones, sus poblaciones son

- Los Tobares.
- Los Mahaguacis.
- Los Mocónios.
- Los Zipata Lagars.
- Chiriguanes.
- Churumatós.

Tiene la Prouincia de Tucuman nada menos de 300. leguas de ancho, y largo, comunicase desde esta Prouincia con el Piru, son sus colonias

- Santiago del Estero alias Varco es la Morada del Governador, y del Obispo.
- S. Miguel.
- Nuestra Señora de Talacura.
- Las Iuntas.
- S. Saluador.

- Sala.**
- Cordoua.**
- Esta Prouincia tiene de uajo su Jurisdiccion**
- S. Inacio.**
- Itapoa, o sea la Encarnacion.**
- S. Sacramento.**
- Nuestra Señora de Yguazu.**
- Acaraigo, o sea la Natiuidad de Nuestra Señora.**
- La Prouincia de Guair tiene Ciudad Real, o sea**
- Montiueros.**
- Villarica.**
- S. Pablo.**
- Nuestra Señora de Lorito.**
- S. Francisco Xavier sobre Tibagura.**
- S. Ioseph.**
- Los siete Arcangeles.**
- S. Pablo.**
- La Prouincia de Vruaig tiene**
- La Concepcion.**
- S. Nicolas.**
- S. Francisco Xavier sobre el Vray.**
- Ibicuit, o la Purificacion.**
- Yapeya, o la Visitacion.**

Tierra, e Islas Magallanicas.

LA Tierra, que se halla al medio dia de Chili; Tucuman, y del rio de la plata, que es arto grande con vn copioso numero de Islas, se llama de Magallanes, que todo junto hace la vltima parte, y la mas meridional del America bañala a Levante el Mar del Norte, a Poniente el del Sud, o Pacifico al medio dia el Mar Magallanico, que puede estenderse sobre todas sus Costas, e Islas llama se esta tierra de Magallanes por Fernando de Magallanes, que por el Rey de Castilla hallò al estrecho en la extremidad de la America meridional, con que enseñò a dar buelta a todo el globo celeste, y descubrió las Molucas por la parte de Poniente, que los Portugheles se jactauan hauer descubierto por la de Levante: las dos auerturas deste estrecho tanto de la parre del Mar del Norte, como de la del Sud estan entre 52, e 53. grados de latitud declinando

clinando en el medio hasta el 54., y los dos Cauos de la primer auertura son las Virgenes a mano drecha dentro de la Tierra grande; y Santa Seuerione, o Santo Spiritu a la hizquierda en las Islas, o sea tierra del Fuego. Los dos Cauos de la otra abertura son la Vitoria al lado drecho, y el defecado ala hizquierda su largor es cerca 200. leguas, y su anchot de 2. 3. 6., y hasta 10. leguas esta muy sugeto a tormentas, Las crecientes del Mar del Sud entran por mas de 50. leguas, lo de mas lo baña la Mar del Norte.

Christoual Colon conquistò la Isla Española, y otras Islas circunvicinas el año 1492.

Americo Vespucio el Brasil el año 1497.

Fernando Cortes Mexico 1519.

Fernando Pizarro el Pirù 1529.

Lo que desta quarta parte del Mundo posee el Rey Catolico se dirà mas partieuaramente en el resumen general de sus Imperios, Reynos, y Señorios, como tambien todo lo que le han usurpado otros Reyes, y Naciones a quales se hà hecho licito el declinar del Setimo Mandamiento, con daño intenso de la propagacion de nuestra Santa Fee Catolica, por cuyo fin emprendieron nuestros Reyes tan santa obra, como la de extender la verdadera fè en todo el Vnuerbo.

Con esto se hà dado fin à las quatro partes del Mundo en general. Continuarè aora, y distinguirè las Prouincias en particular, y aunque no obserue el orden por donde empece yran distintas con tal claridad, que se hallarà facilmente lo que se huuiere menester, y así darè principio por

LAS ISLAS BRITANICAS.

Las quales hacen vn cuerpo de diuersas Islas situadas en el Octàno en el Septentrion, y el Occidente de Europa, de las Islas hay vna grande, vna mediana, y muchas pequeñas, la mayor se llamò Aibion, despues la Gran Bretaña, como lo continua oy dia, la mediana se llamò Iuernia, y oy Irlanda.

La mayor comprende dos Reynos, Inglaterra, y Escocia: este està azi a la parte mas Septentrional de la Isla, y el otro azi la mas meridional: acerca se tanto a Francia, que de Douure a Calais el Canal no es mas, que de ocho u diez leguas, y toda la Costa meridional de Inglaterra no està lexos de Piccardia, Normandia, y de la Bretaña Francèsa, que de 20. 25. u 30. leguas. Irlanda està al Poniente de la gran Bretaña, y hace vn Reyno, y las Islas pequeñas, que circundan, las grandes son comprendidas en vno, u otro Reyno segun su vecindad mas, o menos.

Tomadas estas Islas juntas se estienden de cerca 650. grados y medio de latitud hasta el 59. y desde el 10. de longitud hasta el 12. y medio. Aquello hace desde medio día a Septentrion poco mas, y desde Poniente a Levante poco menos de 100. leguas Francesas, o 400. millas Inglesas, y la postura del pais de nuestra, que es frio: mas humedo en Inglaterra, mas frio en Escocia, humedo, y frio en Irlanda.

Son como he dicho las Islas Britanicas la Ibernia, la Gran Bretaña, y muchas Islas pequeñas.

La Ibernia, o Irlanda esta repartida en quatro, o cinco Prouineias, que algunas veces han sido otros tantos Reynos Vltcs, o Vltionia donde estan las Ciudades de

- Dunghall.
- Dungannon.
- Cnoch Fergus.
- Armagh.
- Carlingford.
- Drodagh.

Connaugh, o Connatia donde estan las Ciudades de

- Toam.
- Clare.
- Kylalbe.
- Galuuay.
- Arlon.
- Rofecomen.
- Longford.

Meath, o Media donde estan las Ciudades de

- Molingar.
- Trymna.
- Leinster, o Lagenia donde estan las de
- Dublin.
- Kildare.
- Kilkenny.
- Caterlagh.
- Vvexford.

Munster, o Memonia donde estan las de

- Cashell.
- Lamerik.
- Dingle.

- Dingle.
- Kinsale.
- Corke.
- Vvaterford.

La Gran Bretaña se diuide oy en dos Reynos, y vn principado a fauer El Reyno de Scocia, que algunas veces se diuidio en dos Reynos Scot de la otra parte del Tay, donde estan las Ciudades de

- Dunstafag.
- Cromarty.
- Elgin.
- Neuu Aberdone.
- Brechin.
- Dunkeldon.

Pietas de acá del Tay donde estan las de

- Albernethy.
- Pert alias S. Iuan Touune.
- S. Andres.
- Dumblain.
- Sterling.
- Linlithquo.
- Glasquo.
- Dunbriton.
- Vvithern.

Inglaterra algunas veces ha tenido siete Reynos tres Ingleses, y quatro Saxones a fauer

Northumberland donde estan las Ciudades de

- Baruuick.
- Carlile.
- Neucastle.
- Durham.
- Lancafter.
- Yoreck.
- Hull.

Merçia, que tiene las Ciudades de

- Lincolne.
- Chester.
- Nottingham.
- Lichfield.

Leicester.
 Couentrec.
 Vvaruick.
 Glocester.
 Oxford.

East Angles, o Ingleses Orientales donde estan

Thetford.
 Noruich.
 Kinges Lynne.
 Yermouth.
 Ypluwick.
 Ely.
 Cambridge.

Essex, o Saxones Orientales donde estan

Londres.
 Colchester.

Kent donde estan

Canterburí.
 Rochester.
 Douure.

Sussex, o Saxones Meridionales donde estan

Chichester.
 Leuues.
 La Rye.

Vvest sex, o Saxones Occidentales donde estan

Vvinchester.
 Southampton.
 Salesbury.
 Redding.
 Vvinsdor.
 Bristol.
 Bath.
 Vvells.
 Excester.
 Plymouth.
 Launston.

El Pribcipado de Gales, que otras vezes contuuo dos, u tres Reynos,
 à sauer Nort Vvalles tiene

Caer-

Caernaruan.
 Denbigh.
 Beaumaris.

South Valles tiene

S. Davids.
 Penbrock.
 Carmarden.
 Cardiffe.
 Brecknock.

Pouuis tiene

Shroinesbury.
 Mongemery.

Las Islas pequeñas son al rededor de Scocia

Las Orcades Kirkuual.
 Las de Schetland Burgh.
 Las de Vvesterne Colmkill.

Al rededor de Inglaterra

Las de Sorlinges Santa Maria.
 Man Ruslini.
 Vviglit Neuport.

Distincion mas por menos del Reyno de Inglaterra. Diuidese el
 Reyno de Inglaterra en quarenta Condados incluso Monmouth.

Los seis mas azi al Septentrion, que componian el Reyno de Nor-
 thumberland son

Northumberland } Barvvich.
 } Nevvcastel.
 Cumberland } Carlile.
 } Penreth.
 Durham Duram.
 Vestmorland Kendale.
 El Señorío de Lancastre } Lancaster.
 } Manchester.
 El de Yorck } Yorck.
 } Hull.
 } Richmond.

Diez y siete en medio del Pays, que otras vezes eran el Reyno de
 Merçie son

El de Ches Chester.

y

El

El de Darby	Darbi.
El de Notingham	Nottingham.
	} Lincolne.
El de Lincolne	{ Grantham.
	} Stanford.
El de Rutland	Ockain.
El de Leiceſter	Leiceſter.
El de Stafford	} Stafford.
	} Lichfield.
El de Shrop	} Shrouesbury.
	} Bridgenorth.
El de Hereford	Hereford.
El de Vvotfeſter	} VvaruiK.
	} Couentrec.
El de Northampton	} Northampton.
	} Peterboreuu.
El de Huntington	Huntington.
El de Bedford	Bedford.
El de BucKinghan	BucKingham.
El de Oxford	Oxford.
El de Gloceſter	Gloceſter.

Los ſiete mas azi à Levante de que ſe componian los Reinos, a ſauer de Eaſt Angles, o ſea Ingleses Orientales ſon

El de Cambrighe	} Cambridge.
	} Ely.
	} Noruiche.
El de Norfolk	{ Kingeline.
	{ Yermouth.
	{ Heſford.
	} Exceſter.
Deuon	{ Barnſtable.
	} Plymouth.
	} Liſtuythiel.
Cornuall	{ Launſton.
	} Bodman.

El Principado de Galles donde oy hay doce Condados, que otras vezes fueron trece, todo azi al Poniente de Inglaterra donde los ſeis azi al Septentrion en que formauan el Reyno de Nort V valles ſon

Angleſei

Angleſei Isla	} Beaumaris.
	} Alberfraue.
Caernaruan	} Carnaruan.
	} Bangor.
Denbigh	Denbigh.
Flint	} Flint.
	} S. Afaph.
Marionet	Harleg.
Mongomeri	Mongomeri.

Los ſeis, u ſiete azi al medio dia haçian el Reyno de Sout Vvalles, y ſon

Cardigan	Cardigan.
Radnor	Radnor.
BrecKnoch	Brecknock.
Monmouth	Monmouth.
	} Cardiffe.
	} Landaffe.
Caermarden	Carmarden.
	} Penbrock.
Pembrock	} S. Dauides.

Y diuerſas Islas à ſauer en el grande Oceano al Oueſt de Cornuall.

Las Sorlingas	S. Maria.
En la Mar de Irlanda al Sud de Eſcocia	
Man	Rusbin.
En la Manche cerca del Señorio de Hant.	
Vight	Neuport.
En la Manche cerca de Francia	
lanſey	Montorgueil.
Garnſey	Tourne of S. Peire.

Eſcocia.

EL Reyno de Scocia ſe diuide en tierra firme, e Islas, la tierra firme en que ſe quantan oy treinta y cinco Prouinecias, à ſauer trece de allá del Tay con la Prouincia de Lorne, forman juntas el antiguo Reyno de los Scotos, de las quales cinco, que eſtán azi al Septentrion, y al Poniente ſon

Strath Nauern	} Strabubaſter.
	} Tounger.
	Caitnes

Caitnes

Sutherland

Roffe

Locqu haber

v. 23117

fon

Las ocho a cumplimiento de las trece azi al Norte, y al medio dia

Muray

Bucquhan

Marris

Menris

Angus

Perth

Athole

Broad Albain

Girnego.
Vvich.

Dorno.
Dunrobin.

S.Kyrassin.
Cromarty.

Canonry.
Louet.

Kyntayle.
Qu haber.

Elgin.
Inuernes.

Forres.
Roths.

Bean.
Narden.

Badgenoth.
Rothemay.

Stanes.
Aberdone.

Neuu Aberdone.
Kildrumy.

Fordon.
Dumnotyr.

Brechim.
Monrros.

Dunde.
Glammes.

Forfar.
Perth, o S.Iuan Touune.

Scone.
Dur Keldon.

Blaire.
Enuerlothea.

Las otras veinte y dos Prouncias à cumplimiento de las treinta y cinco, que estan de acà de Vtay, donde era el antiguo Reyno de los

Pictas

Pictas nueve dellas estan azi al Golfo de Dumbrition, y son

Lorne

Can-tyr

Arran

Argile

Lenos

Cuningham

Kile

Carricke

Gallouey

Seis azi al Golfo de Edimbourg

Fife

Strath erne

Menteith

Striueling

Linlithquo

Louthiana

Dunstafage.

Tarbart.
Bergonum.

Suuin.
Sandell.

Arran.
Rotsay.

Dunuuin.
Dunbrithon.

Yruuin.
Androssan.

Largis.
Riluuein.

Ayre.
Vchiltre.

Bargeni.
Blaquhan.

Vvitherne.
Vvighton.

Kirkoubrick.
Cardines.

S.Andre.
Cupre.

KoKardin.
Kinrus.

Abernethy.
Dumblain.

Clarkmannan.
Sterling.

Linlithquo.
Falkirk.

Edimburg.
Dumbar.

Leith.
Haddington.

Dalkitli.

Y las siete restantes à cumplimiento de las veinte y dos Prouincias que estan en los Valles azi a Inglaterra son

- Cliddefdala } Glasquo .
- } Lanrick .
- } Hamiltoun .
- } Reynsfrau .
- } Douglafdala .
- Nithesdala } Dumfreis .
- } Solucay .
- Amandala } Anan .
- Liddefdala } Lochmabain .
- Eskdala } Harlay .
- Teifedala } Peblis .
- } SeltkirK .
- } Drimlar .
- Alta } Roxburg .
- Las Manchas } Yedburg .
- } Hum .
- Baja } Coldingham .

Las Islas pequeñas hacen tres cuerpos , a fauer las Orcades de la Scocia .

Mainland - K. Keual .

Schetlan al Nott - Nort Est de las Orcades ,

Maniland - Burgh .

Las Islas Inch Galles , o Vuesternes al Oeste de la Escoçia entre las quales son mas señaladas .

- Lequie } Sternuuaye .
- Skye } Tranernes .
- Eust } S. Maria .
- Ila } Dunueg .
- Sura } Sodore .
- Mula } Arrois .
- Colm Kill } Colm Kill .
- Raughlin } Douuaneny .

Irlanda

Irlanda .

LA Isla de Irlanda hà sido algunas veces diuidida en quatro , o cinco Reynos , que ay dia son otras tantas Prouincias azi al Septentrion Vlfter , ò Vlonia donde estan los Condados de

- Dunghall .
- Tir. Connell .
- Raboc alias Rabogh .
- Purgatorio de S. Patricio .
- Derrie .
- Strebane .
- Dunganon .
- Colrane .
- Knockfergus .
- Antrim .
- Neury .
- Douuna .
- Conner .
- Dromore .
- Strangford .
- Arglas .
- Dondrom .
- Louth .
- Carlingford .
- Dunda Ke .
- Droghdagh .
- Ardee .
- Armagh .
- Ouen Maugh .
- Monaghan .
- Clogher a Bishops Sec .
- Cauan .
- Killmore .
- Enis Killing .
- Slego Bille .
- Ca Moy .
- Mayo .

Azi al Poniente Connaugh , o Connaçia donde estan los Condados de

X

Gal

Galunay
 Kingestouna
 Kilmacullo
 Atheony
 Clonfort
 Clara
 Banratha
 Kilalba
 Kilfenneroglo
 Toam
 Roscomen
 Omacoghlan
 Atlon
 Elphin alias Elpin
 Letrim
 Achonry
 Longford
 Ardragh
 Molvingar
 Trima
 Aboy
 Kelles
 Nauan
 Dublin
 Vviko
 Heuth
 Glandeloure
 Kildara
 Carbra
 Maynoth
 Nasha
 Kinges countia
 Queenes countia
 Castlilagh
 Arckio

Azi a Leuante Meath, o Media, donde estan los Condados de Vvestmeat

East Meath

Asimismo està azi a Leuante Leinster, o Lagedia, donde estan los Condados de

Dublin

Kildara

Kinges countia

Queenes countia

Castlilagh

Vex-

Vexford
 Rossa
 Fornes
 Eniscort
 Kilkenny
 Thomas touma
 Callam
 Inistreg
 Azial medio dia està Mounster, o Momonia, y en esta Prouincia los Condados de
 Holycrossa
 Cassel
 Carisk
 Clonmell
 Emeley Bishops
 Limericke
 Kilmalock
 Adare
 Ardart
 Trailey
 Dingle
 Haghadeutr
 Donckina
 Ardey
 Doneboy
 Corca
 Kinsala
 Rossa
 Youghall
 Cloney
 Bouteuant
 Vvaterford
 Dugaruan
 Lismora

Kilkenny

Holy Crossa

Tippetary

Limericke

Key

Deimond

Corke

Vvaterford

Muchas

X 2

Scandia

Scandia, o Scandinavia donde estan los Reynos, y Estados de Dinamarca, y Suecia.

LA Scandia, o Scandinavia es vna península, que se estiende desde el 56. grado de latitud, hasta mas allá del 71., que son cerca de 400. leguas desde medio día à Septentrion; y desde el 26. grado de longitud hasta el 45. sobre el Mar Baltico, y el Oceano hasta el 53., pero esta pieça de Tierra en su mayor anchor no tiene mas de 150. leguas acavando en dos puntas azi al medio día, y Septentrion, esta Scandinavia rodeada al Septentrion, y al Poniente del Mar Oceano Septentrional, al medio día, y à Levante del Mar Baltico: cortala en dos partes casi yguales vna cordillera continuada de Montañas vna sobre el Baltico, y otra al Oceano, esta la poses el Rey de Dinamarca, la otra el Rey de Suecia, lo q̄ en general se ofrece descriuir es lo que sigue.

En la Scandinavia con las penínsulas, y las Islas, que la circundan estan los Estados de Dinamarca, y de Suecia. Dinamarca, que es el primero, que descriuo, comprende los Reynos de Dinamarca, y Noruega.

	Ripen	Ripen.
	Arhusen	Kolding.
Obispados	Alborg	Arhusen.
	Vviborg	Aiborg.
		Scagen.
		Miborg.
		Slesueick.
		Flensborg.
	Slesuick	Hussen.
		Hadersleben.
		Friderichstad.
		Sunderberg en Alsen.
		Kiel.
Ducados	Holstein,	Segeberg.
	Holsacia.	Kempe.
		Meldorp.
		Gluckstad.
		Lubeck.
		Hambourg.
		Borgentemerem.

Muchas,

Muchas, y diuerfas Islas entre las quales

	Celand	Copenhagen.
	Funen, o Fionia	Boschilt.
	Falster	Helsingor.
	Gotland	Vvarborg.
	Ofel	Ortencee.
		Nicopen.
		Visby.
		Arensborg.
La Costa de Gotland donde estan las Prouincias de		
	Halland	Hallad vas alias Kattrop
		Helmstad.
		Laholm.
		Christianstad.
	Bleckinge	Elleholm.
		Christianopelago
		Lunden.
		Elfsborg.
	Sconen, o Scania	Landscron.
		Malbegen alias Ellebogen
La Noruega tiene cinco gouiernos en la Scandinavia, y son		
	Bahus	Marstrand.
	Aggerhus	Opslo.
		Fridericstad.
	Bergehus	Bergen.
		Staffanger.
	Trontheim	Trontheim.
	Vvardhus	Vvardhus.
Y diuerfas Tierras, e Islas en el Mar Septentrional, como son		
	Groenland	Beareford.
		Scathold.
	Isla de Islanda	Holen.
		Bestede.
	Isla de Farra	Faria.

El resto de la Scandinavia consiste en la Suecia, que comprende las regiones de Sueonia, Lapponia, Gotlandia, o Gocia, Finlandia, Ingridia, y Liuania, las partes de la Sueonia son Sueonia, que tiene cinco Prouincia a sauch

Vpland

Vpland

Vvettermania

Dalecarlisa

Nedicia

Südermania

Y Norlanda, que tiene otras cinco à fauer

Gétricia

Helsinga

Medelpadia

Augermannia

Bothnia

La Laponia à fauer parte della la mas meridional tiene cinco marcas

Vmla

Pitij

Lula

Törn.

Kimic

La Gotlandia, o Gocia se diuide en dos partes, à fauer en Ostro

Gotland donde estan las Prouincias de

Vvadstein.

Schening.

Linkoping.

Notkoping.

Sunderkoping.

Calman.

Ienckopinh.

Vexio.

Ekelo.

Vvesteruick.

Boikholm.

Y Vvetrogotlandia cuyas Prouincias son

Gothenburg

Scara.

Mariestad.

LideKoping.

Stockolm

Vpsal.

Vveteras alias Arosia.

Arbog.

Koping.

Idra.

Oreborg.

Nikoping.

Strængnes.

Geualia.

Hudduickseuald.

Indal.

Heronland.

Tortti

Lapmark.

Idem.

Idem.

Idem.

Idem.

Idem.

Idem.

Idem.

Idem.

Idem.

Idem.

Idem.

Idem.

Idem.

Idem.

Idem.

Idem.

Idem.

Idem.

Idem.

Idem.

Idem.

Idem.

Idem.

Idem.

Idem.

Dalia

Vermelanda

La Finlandia se diuide en

Finlandia

Y en las Prouincias vueltas a la Finlandia, que son

Cayania

Sauolaxia

Tanastia

Nilanda

Carelia

Kexholm

La Ingria no se diuide en Prouincias

La parte de la Linonia, que toca à Suecia se diuiden

Esten

Letten

Dinamarca en particular.

EL Reyno de Dinamarca esta compuesto de tres partes diuersas, à fauer de la península de Yutland, o sea Iucia, diuersas Islas, y de la Costa de Gotland, y de Gocia.

La península de Iutland se diuide en Nort Iutland, o Iucia Septentrional, donde estan los Obispados de

- Ripen.
- Kolding.
- Vvel.
- Vvarde.
- RinKoping.
- Hoftebro.
- Arhusen.
- Horsens.
- Randersen.
- Ebelto.
- Grinastad.
- Hobro.
- MariaKer.

Ripen

Arhusen

Daleborg.
Carloftad.

Abo.
Biernborg.

Vla.
Histot.
Tanasthus.
Borgo.
Vviborg
Kesholm alias Carelogorod.

Notteborg alias OresKa.

Hapsel.
Reuel.
Nerua.
Derpr.
Riga.

Alborg

Vviborg

Y en Sud Iutland, o Iutia meridional donde estan los Ducados de

Slesvick

Holfacia

Holftein,

Holfacia.

Vvagra

Stormaria

Ditmarca

- Alborg.
- Selby.
- Scagen.
- Horring.
- Thistad.
- Hikoping.
- Vviborg.
- Lemmuick.
- Holcker.
- Slesvick.
- Flensborg.
- EKelenfort.
- Hadersleben.
- Huffen.
- Appenrada.
- Tonningen.
- Tunderen.
- Frederickstad.
- Sunderborg en Alsen.
- Kiel.
- Rensborg.
- Vvilster.
- Nienmunster.
- Borg en Fermen.
- Lubeck, Ciudad Franca.
- Segeberg.
- Odesloc.
- Niestad.
- Oldenborg.
- Ploene.
- Hamborg, Ciudad Fraca.
- Krempe.
- Irzchoa.
- GlucKstad.
- Meldorp.
- Hayde.
- Sunden.

Las

Las Islas en el circuito del Belt, y entre las tierras de Dinamarca son

Sclanda Isla, con las Ciudades de

Fuinén, o Fionia

Moena
Huena
Aar
Langeland

Laland

Falster

Las Islas, que estan en el Mar Baltico, y entre la tierra de Suecia son

Bornholma

Gotland
Oesfel

- Copenhagen.
- Rosclit.
- Helsfor.
- Vvarborg.
- Koge.
- Ringtede.
- Holbek.
- Slagels.
- Corsroer.
- Schelfshora.
- Nestuede.
- Prestoc.
- Kalleemborg.
- Ottense.
- Niborg.
- Suinborg.
- Kartemunde.
- Vviborg.
- Afcens.
- Bouuens.
- Midelfard.
- Steckoe.
- Vraniburg.
- Koping.
- Rutkoping.
- Nafce.
- Rotby.
- Maribo.
- Nkoping.
- Stubbekoping.
- Neu.
- Rartemby.
- Suanneckicy.
- Visbi.
- Arensborg.

Y

La

La Costa de Gotland, u de Gotia à fauer Vvestro Gotland donde està la Prouincia de

Halands cuyas Ciudades son	{ Haland alias Katterop. La Holm. Helmeftad. Vvarborg.
----------------------------	---

Y Ostro Gotland donde estan las Prouincias de

Sconen, ò Scania	{ Lunden. Helsemborg . Landskron. Malbogen alias Ellebogen. Trelborg. Vfted. Christianftad. Elleholm. Rottemby . Cristianopel.	{ Las posee Suecia.
Bleckinge		

Suécia en particular .

Los Estados de la Corona de Suecia son compuestos de seis regiones principales à fauer Suecia, Lapponia, Gotlandia, Finlandia, Ingria, y Liuania lo de mas es de la Corona de Polonia.

Suecia se diuide en dos partes Sueonia, y Norland Sueonia tiene las Prouincias, y Ciudades de

Vpland	{ Stockolm. Vpsal. Enkoping . Sigtum . Oregrund. Vvesteras alias Arosia. Arbog. Koping.
Vvestmania	{ Idra . Orebrog . Nickoping . Strengnes . Telg . Torfilia . Troså .

Dor

Dorland tiene las Prouincias, y Ciudades de

Gestricia	{ Geualia
Helsinga	{ Hudnuickfuuald .
Medelpadia	{ Indal .
Angermania	{ Hernofand .
Bothnia	{ Torne .

Lapponia Suedesa se diuide en las Prouincias, y Ciudades de

Vina Lapmarck	{ Loysbi . Semiferfi . Sitonoma . Lochtari . Arnyerfuy . Tofpapaur . Sirekflucht . Iekomuka . Sequaro . Tiinguara . Pederzerfi . Kittilaby . Sodenkile . Sombi . Kimiby . Kolazerfin . Kithyerfin . Maanselkeby .
Pita Lapmarck	
Lula Lapmarck	
Torne Lapmarck	
Krimi Lapmarck	

Gotland se diuide en dos partes la primera es Ostro Gotland, o Gotia Oriental, donde estan las Prouincias, y Ciudades de

Vvadstem .	{ Schening . Linkoping . Norkoping . Sunderkoping . Calmar . Ienekoping . Vexio . Ekefio . Vvettervvick . Borgholmo .
Ostro Gotland	
Smalandia	
Oelandia	

Y 2

Y

Y la segunda es Vestro Gotland, o Gotia Occidental, donde estan las Prouincias, y Ciudades de

Vestro Gotland

- Gothenburg.
- Scata.
- Mariestad.
- Lidecoping.
- Falk Koping.
- SKedui.
- Itro.
- Bogefund.
- Bretta.
- Ludos.
- Daleborg.
- Carollstad.

- Palia
- Vermeland

Finlandia se diuide en dos partes, i vnas Islas à sauer Findia en dos Prouincias

Finland Meridional

- Abo.
- Raseborg.
- Biernborg.

Finland Septentrional

- Rauino.
- Nestad.
- Nadhendal.

Las Islas de Aland

- Castelholm.

Y se le añaden las Prouincias, y Ciudades de

Caiania

- Vla.
- Vvafa alias Mustafar.
- Cajaneborg.
- Olaborg.
- Nilot alias Castrum nouum.
- Tauathus.
- Bergo.
- Helsingfors.
- Vviburg.
- Kexholm alias Carelogorod

Sauolat

Tauaste

Niland

Carelia

Kexholm

Ingria no se diuide en Prouincias, y asi se ponen solamente las Ciudades de

Nottebur alias Oresca.

Uuanogorod

Caperia.

Caperia.

Iamagorod.

Lituonia en parte, porque la demas lo posee el Reyno de Polonia, se diuide en dos en Esten, o Estenia, que se reparte en los Cuarteles, o Prouincias, y Ciudades de

Esten

Vickeland

Hameland

Vvireland

Alantack

Kickeland

Ierucland

Y en Letten donde estan las Ciudades de

Azi al Ouest

Azi al Sud

Azi al Est

Y en la vltima Guerra el Rey Carlos Gustauo añadió à la Corona de Suecia la Scania, que conquistò contra Dinamarca.

Scania

Y otras Tierras del Estrecho del Sond en la Gotia.

Rusia Blanca, o Moscouia.

LA Ruffia Blanca, o Moscouia coresponde enteramente à la Sarmatia, que los antiguos diuidieron en Sarmatia Europiana, y Sarmatia Asiatica, la parte mas Oriental de la Moscouia conforma con esta, la mas Occidental a Aquella, esta diuision ha causado, que los Autores

tores

tores modernos han tenido en opinion , de que parte estuuiese en Asia, y parte en Europa, pero los mas entédidos la ponen enteramente en vna, o en otra parte : y los mas en Europa ; sea porque lo mejor della está del todo en Europa , sea porque el Knes , ò Kzar del Pais ; a quien comunmente llamamos Gran Duque , mora en la parte , que se juzga Europa, porque si la Moscouia estuuiese separada del Europa , seria muy desigual Europa en comparacion de las otras partes de nuestro continente.

Los Estados de Moscouia abarcan tres Reynos cerca 30. Ducados, o Prouincias , 20. Pueblos, ò Naciones, que viuen por Ordenes , y Comunidades, en el Ducado de Moscouia está Mosco , al presente residencia del Gran Duque. En el Ducado de Vvolodimeria está la Ciudad de Vvolodimer , que otras veces era Corte. En la Prouincia de Diuina sobre la Riuera del mismo nombre , que desagua en el Mar Blanco, está la Ciudad de San Miguel Arcangel, Emporeo famoso. Demas destas Prouincias tiene el Gran Duque azi al Asia los Reynos de Calan de Bulgaria ; y de Astracan, la Ciudad de Casan, está en medio del curso de la Riuera Volga , Bulgar de la otra parte , y Astracan adonde esta Riuera se diuide en diuersos ramos , antes de entrar en el Mar Carpio.

El Estado entero del Gran Duque es mayor , que ningun otro de Europa tiene de 500. a 600. leguas de largor , y anchor a veces mas , a veces menos alargandose de 48. grado de latitud hasta el 70. u 72., y desde el 50. de longitud hasta el 100., y a veces a 110. , sus Riueras principales son

- Volga, que entra en el Mar Caspio.
- Don , ò Iana en el Mar de Zabac, o Palus Meotis.
- Dvina en el Mar Blanco Golfo del Oceano Septentrional.
- Obijgo el Mar Helado.

Este gran Estado se diuide en tres partes la primera al Occidente, azi a la Suecia, y Polonia, la segunda a Leuante azi a la Tartaria, la tercera en la verdadera Tartaria.

Azi a Suecia, y Polonia tiene parte de la Laponia , donde están los Pueblos de

- Muremanscoy Lepona
- Terlok Leporia
- Bella mores Koy Leporia
- Kola.
- Iockena.
- Kandalau.
- Ombay.
- Kuelitt.
- Soma.
- Azi

Azi al Septenttrion entre los Reynos de Noruega , y Suecia está la Riuera Duuina, donde se hallan las Prouincias, y Ciudades de

- Duuina.
- Colmogorod.
- Pinega.
- S. Nicola.
- S. Miguel Arcangel.
- Cargapol.
- Vvologda.
- Bielezero.
- Bieskou.
- Opolizko.
- Novogroel VveliKi.
- Stará Russa.
- Ladoga.

Azi al medio dia , y el Reyno de Polonia entre las Riueras Boristens , y Don se hallan las Prouincias, y Ciudades siguientes.

- MosKous.
- Mitrou , ò Dimtroff.
- Slaboda, ò Alexāder Sla-
- Othfer. (boda.
- Cartisa.
- Czirpach.
- Vvolodimer.
- Murom.
- Tvver.
- Tersack.
- Rschevva.
- VvoloczK.
- Rezan.
- Coloma.
- Cassira.
- Tula.
- Odoju.
- Coluga.
- Vvorotin.
- Biela.
- Iaroslau.
- Moscouia
- Volodimeria
- Tuuer
- Rschouu, ò
- Rezan
- Vvorotin
- Bielski
- Iaroslau

al N. O. y al S. E. y se componen de los Rios de Volga, Don, Dnieper, Dniestr, y de otros muchos.

Rostovv

Sufdal

La segunda parte azi al Oriente, y à la Tartaria entre las Riueras Dnuina, y Oby, se entiende al Setentrion de las estan las Prouincias, y Ciudades de

- Ouftiougá
- Condora
- Iuhorski
- Petzora
- Permski

Vviatka

Y azi al medio dia à los contornos de las Riueras Don, y Volga

Las Ciudades de

Los Pueblos de

Las Fortalezas de

- Rostovv
- Vglitz.
- Chlopigorod.
- Pereslavy.
- Sufdal.
- Castrom.
- Galiez.

- Vstiuga.
- Vvergaturia.
- Iuhora.
- Pusteoziero.
- Papinovvgerod.
- Perm, o Permoyvveliki.
- Vviatka.
- Chlinou.
- Orlou.
- Slauuada.
- Cotelniez.

- Nisi Nouogorod.
- Vasiligerod.
- Sura.
- Czeremiffi-Logouvoy.
- Czeremiffi-Nagornoy.
- Morduates.
- Vachines.
- Nagaiski.
- Melchorski.
- Beryvolg-Caravvol.
- Cameni.
- Stupmo.
- Poloyy.
- Keezejur.
- Iehrebre.
- Vchoog.

La

La tercera parte de la Moscouia en la verdadera Tartaria de la otra parte, y sobre la Riuerá Oby.

Obdera

Siberia

Samoyedoc

Ingresca

Loppia

Luciomoria

Y sobre, y de allà de la Riuerá volga

El Reyno de Casan

El Reyno de Bulgaria

El Reyno de Astracan

- Vogulici.
- Hugritzchi.
- Calami.
- Iaphanim.
- Tumen, o Tinna.
- Tobol.
- Pohem.
- Zergolta.
- Narimscoy.
- Comgoskoy.
- Iargoy.
- Tooma.
- Tara.
- Berefaia, o Befobia.
- Mangan-Soiscoigered.
- Samoyeda.
- Tingoes.
- Loppi.
- Giustiuski.
- Seiponovvtzi, o Spermo- [utzi.

Casan.

Seibanski.

Colaski.

Zavolhahorda, o Volga- [ues.

Nagaiahorda.

Astracan.

La Francia en general.

LA Francia es de los poderosos, i hermosos Reynos de Europa està situada cerca el grado 45. de latitud, que viene à ser el medio de la Zona templada, quedando las demas partes de Europa, o mas a riua, o mas abaxo deste paralelo con la pensión de mayor frio, y calor: el Mar Oceano la baña azi à Poniente, y el Mediterraneo al medio dia, y tiene

Z

Rosovv

tiene la abertura del Oceano septentrional, y en fin está en el centro de lo mejor y mas pulido de Europa; estiendo se desde cerca el grado 42. de latitud hasta el 51. y desde el 15. de longitud hasta el 29. , que será de largo, y ancho 200. a 225. leguas incluyendo, para la justa medida algunas tierras de otros Principes : azi al Septentrion alinda con los Países baxos, azi à Leuante con Italia y Alemania : y azi al medio dia con España, algunos Estados pequeños la separan de Alemania, los Alpes de Italia los Pirineos de España, y vna linea imaginaria la diuide de los Países baxos. Como está repartida de largo tiempo a esta parte, i con que orden se rigen los gouiernos generales, donde los tres braços Ecclesiastico, Noble, y Pl. beyo, tienen sus Asientos consta de la siguiente relacion, despues de la qual seguiran las particulares, contendandome decir de paso, que tiene 15. Arçobispados, y Leon la Primacia 105. Obispados, y 10. Parlamentos incluso el de Paris, que monta tanto como todos los demas.

Rigese la Francia por doce gouiernos generales, 4. de acá de la Riuera Loire, 4. sobre, i en los contornos de la misma Loire, y 4. de la otra parte.

Los 4. primeros contiene la Picardia Alta, y Baxa adonde estan las Prouincias, y Ciudades

Alta	} Verdadera Picardia	Amiens.
		} Vermandois
Baxa	} Ponthieu	Abbeuile.
		} Bouleonois
La Normandia Alta, y Baxa		
	} Vexin	Rouen.
Alta		} Caux
	} Normandia	Lisieux.
		} Auge
Baxa	} Bessix	Alencon.
		} Coutantin
		Coutance.

La Isla de Francia

Isla de Francia	Paris.
Beauuaisis	Beauuais.
Valois	S. Lis.
Soissonois	Soissons.
Brie	Meax.

La Champaigne

Remois	Reims.
Champagne	Troies.
Bassigny	Chaalons sur Marne.
Senonois	Langres.
	Sens.

Los quatro segundos contienen la Bretaña

Alta	Rennes.
	S. Malò.
Mediana	Nantes.
	Vennes.
Baxa	Mortaux.
	Brest.

El Orleanois

De acá de Loire	Maine	Le Mans.
	Beauce	Chartres.
	Niurnois	Neuers.
Sobre Loyre	Orleanois	Orleans.
	Blaisois	Blois.
	Fouraine	Tours.
	Anjou	Angers.
	Poictou	Poictiers.
De allá del Loyre	Aunis	La Rochelle.
	Angoumois	Angouleme.
	Berry	Bourges.

El Ducado de Borgoña

Borgoña	Dijon.	
	Autun.	
	Beaune.	
Pais adyacente	Challonnais	Challon sur Saone
	Auxerrois	Auxerre.
	Bresse	Bourg en Bresse.
	Lionnois	Lyon.
	Forez	Monbrison.
	Bourbonnais	Moulins.
	Auuergne	Clermont en Auuergne.
	La Marche	Gucret.

Las quatro vltimas contienen Guiena, y Guascona en vna sola à fauer

	Guienne	Bourdeaux.
	Saintonge	Saintes.
	Perigord	Perigueux.
Guienne	Limosin	Limoges.
	Rouergue	Rodez.
	Quercy	Cahors.
	Agenois	Agen.
	Bazadois	Bazas.
	Albret	Hérac.
	Condomois	Condom.
Guascona	Armaignac	Aux.
	Guascona	Ayre.
	Leslandes	Dax.
	Basque	Bayone.
	Nauarra baxa	S. Palais.
	Bearn	Pau.
	Bigorre	Lescar.
	Comminges	Tarbe.
El Languedoc		S. Bertrand.
	Toulzan	Thoulouse.
Alto	Carcassez	Carcassone.
	Foux	Pamiers.
	Albigeois	Alby.
		Narbona.
Baxo		B-ziers.
		Mompelliers.
		Nismes.
Les Senenes	Givaudan	Mendes.
	Velay	Le Puy.
	Vivatais	Viviers.
El Delfinado		Vienne.
	Baxo	Valence.
	Alto	Grenoble.
		Embrun.

Parte

Parte de Piemonte

Pinetol:

Y la Prouenza		Aix.
		Arles.
	Prouence	Marseille.
		Forcalquier.
		Tolon.

Mas se añade al presente la Lorena à fauer

Le Barrois

	Barleduc.
	S. Michel.
	Merz.
	Toul.
	Verdun.
	Nancy.

La Lorraine

Y otros Estados contiguos, como es entre el Delfinado, y la Prouenza el Condado de

Auignon, que es de la Santa Sede.

El Principado de

Orange es de su Principe.

En la Bresse el Señorío de

Dombes

Treuoux.

Y azi los Paisés Baxos el Principado de

Sedan.

Y el de Arches, en que está

Charleuille.

Francia en particular.

Los quatro gouernos generales de acá de Loire se diuiden en dos azi à la Mar, y azi a la Tierra, y el de azi à la Mar en Picardia, y Normandia donde estan las Prouincias, y Ciudades de

	Calais.
	Ardres.
	Boulogne.
	Monstreuil.
	Rue.
	Abbeuille.
	S. Vallerij sur Somé.

Picardia

		Amtens.
Picardia mediana.	La Vraye Picardie	Doulens.
		Corbie.
		Perone.
La Santerre	Mondidier.	
	S. Quentin.	
	Le Casteler.	
Le Vermandois	Hem.	
	Guise.	
	La Fere.	
Picardia Alta.	Le Tierrasche	La Capelle.
		Veruins.
		Marle.
La Normandia	Le Pais de Caux	Caudebec.
		Dieppe.
		Le Haure de Grace.
Alta	Le Vexin Normand	Rouen.
		Gisors.
		Pont del Arche.
La Normandia	Eureux.	
	Lisieux.	
	Champagne	Laigle.
Baxa	Le Pais de Auge.	Nonfleur.
		Caen.
		Alençon.
Le Bessin	Seez.	
	Falaife.	
	Baieux.	
Baxa	Le Coutanfin	S. Lo.
		Vre.
		Coutances.
Le Auranchia	Carenten.	
	Cherbourg.	
	Granville.	
		Auranches.
		Mortaia.
		Pontorfon.
		S. Michel.

La parte de Tierra se diuide en Isla de Francia, y la Champaigne. Y la Isla de Francia en

Almedio	Isla de France	Paris.
		S. Denis.
		Senlis.
Valolis	Le Vexen Francois.	Crespy en Valois.
		Pontoyse.
		Maigny.
Azi a la Normandia.	Le Gastinois	Chaumont en Vexin.
		San German en Laye.
		Poisys.
Azi a la Champaigne	Le Hurepoix	Mante.
		Meulan.
		Dreux.
Azi a la Picardia	Le Beauuaisis	Monfort le Amaury.
		Dourdan.
		Nemours.
La Champaigne	Le Soissonnois	Morer.
		Melun.
		Corbeil.
Azi a los Países Bajos.	Le Laonnois	Meaux.
		Chasteu Thierry.
		Beuuais.
Le Retelois	Clermont en Beauuaisis	
	Soisons.	
	Compiagne.	
Los Principados de	Le Retelois	Noyon.
		Laon.
		Chauny.
Azi a los Países Bajos.	Le Retelois	Chasteau Regnaud.
		Sedan.
		Charleuille.
Le Retelois	Retel.	
	Rocroix.	
	Donchery.	
Le Retelois	Mestiers.	
	Moufon.	

La verdadera
Champagne.

Le Remois

La Champagne

Le Pertois

La Vallage

Azi a la Lorena

Le Bassigny

Azi a la Isla de
Francia.

Le Senonois

Azi a la Isla de
Francia

La Brie Champa-
noise,

- Reims.
- Fismes.
- Troyes.
- Chaalons.
- Espernay.
- Vitry le Francois.
- S. Menehouli.
- Bar sur Aube.
- S. Difer.
- Langres.
- Chaumont en Bassigny.
- Ioivuille.
- Sens.
- Ioigni.
- S. Florentin.
- Tonnerre.
- Montereau Fautyont.
- Prouins.
- Sefanne en Brie.

El Gobierno Genetal de Picardia se diuide en mediana, alta, baxa, y lo que la Francia ha adquerido con las armas en los Países bajos, y la mediana en

El Amienois

Le Santerre

- Amiens.
- Pinquigny.
- Poix.
- Hornoy.
- Conty.
- Granuillers.
- Bretteuil.
- Boues.
- Corbey.
- Durlens.
- Lucheu.
- Bauquesne.
- Montdidier.
- Royt.
- Moteuil.
- Neste.
- Chaune.

Ljhon

- Lihon en Santerre.
- Herbonniere.
- Creuecocur.
- Halluin dit Maignelay.
- Rollor.
- Peronne.
- Encre dit Albert.
- Miraumont.
- Mailly.
- Bray sur Some.
- Athics.

Le Santerre

La Alta en

Le Vermandois

- San Quintis.
- Vermand.
- Ham.
- Le Castillet.
- Bohain.
- Beaurevoir.
- Honnecour.
- Guifa.
- Toupigni.
- Ribemont.
- La Fere.
- Crecy sur Serre.
- Marle.
- Verniens.
- La Capelle.
- Moncornet.
- Aubenton.
- Hirson.
- Estreu au Pont.

Le Tierrasche

Aa

La

La Baxa comprende

De acá de la Some

Le Ponthieu

De allá de la Some

Le Boulenois

Y el Pais buelto à Conquistar

- Calais .
- Guifnes .
- Oye .
- Marq .
- Ardres .

Y lo que la Francia hà Conquistado en los Países Baxos con las Armas , y que se le hà cedido por las Paces de los Pirineos .

En Flandes

- Grauelines .
- Fort de Mardick .
- Donquerque .
- Bourbourg .
- Fort de Henuin .

Arras .

- Abbeuile .
- Arajnes .
- Arguel .
- Oysemont .
- S. Vallery .
- Cayeu .
- August .
- La Chaussée de Eu .
- Gamaches .
- Senerpont .
- Pont de Remy .
- S. Ricquier .
- Cressy .
- Crotoy .
- Rüe .
- Nempont .
- Vvaben .
- Monstreuil .
- Boulogne .
- Etaples .
- Neuchastel .
- Desurenes .
- Monthulin .
- Marchise .
- Ambleteuse .
- Vvifan .

En Artois

En Haynaut

El Ducado , y gouierno de Normandia se diuide en tres partes principales Alta, Mediana, y Baxa , la Alta contiene

Vexin Normand

Roumois

Bray

- Arras .
- Hesdin .
- S. Pol .
- Pernes .
- Lillers .
- Bethune .
- Lens .
- Bappaumes .
- S. Venant .
- Terouenne .
- Pas .
- Le Quesnoy .
- Bauay .
- Landrechies .
- Auesnes .
- Philippeuille .
- Mariemburg .
- Rouen .
- Gisors .
- Audeleis .
- Fleury .
- Etcouys .
- Monfort .
- Briofne .
- Quillebeuf .
- La Bouille .
- Bourg Achard .
- Bourg Theroud .
- Gournay .
- Neuchastel .
- La Ferte .
- Lions .
- Forges .
- Eu .
- Blangis .
- Aumale .

Aa 2

Cau

En la Mediana estan los Payfes de

Lieuuin

Champagne

Ouche

- Caudebecq.
- Dieppe.
- Fescamp.
- S. Vallery, en Caux.
- Arques.
- Longueuille.
- Yuetot.
- Lillebonne.
- Montiillers.
- Har Fleur.
- Le Haure de Grace.

- Lisieux.
- Non Fleur.
- Ponteau de Mer.
- Cormeilles.
- Bernay.
- Chambrais.
- Monstreuil l'Argille.
- Gassey.
- Orbec.
- Eureaux.
- Nonancour.
- Yury.
- Paci.
- Vernon.
- Gaillon.
- Acquigny.
- Louuiers.
- Pont del Arche.
- Albeuf.
- N. ubourg.
- Harcour.
- Beaumont le Roger.
- Damuille.
- Tilliers.
- Verneuil.
- Breteil.

Laigle

En la Baxa estan los Paifes , y Ciudades de

Bessin

Le Boscage

Contantin

- Laigle.
- Rugles.
- Lire.
- Conches.
- La Barre.
- Falaife.
- Pont Leuesque.
- Foueques.
- S. Sauueur sur Diue.
- Argenfes.
- Argenten.
- Hiefmes.
- Vimonstier.
- Montgomery.
- Saez.
- Elsez.
- Alençon.
- Bayeux.
- Caen.
- S. Lo.
- Euurecy.
- Estrechan.
- Torigny.
- Thury.
- Vire.
- Conde.
- Tinchebray.
- Carouges.
- Coutances.
- Carenten.
- Valognes.
- Barlleur.
- Cherbourg.
- S. Sauueur le Viconte.
- S. Sauueur le Delin.
- Granduille.
- Gaure.
- Ville Dieu.

Au

Auranchia

- { Auranches
- { Mortain.
- { Pontorson.
- { S. James.
- { Cuues.
- { Le Mont de S. Michel.

El Gobierno de la Isla de Francia se compone de diuerfas Prouincias, à sauer de la misma Isla de la Champagne, de la Beaucè, de la Normandia, y de la Picardia.

La Isla de Francia entre Loyre, y la Marne tiene

Isla de Francia

- { Paris.
- { S. Denis.
- { Argenteuil.
- { Monmorency.
- { Gonneuse.
- { Luserche.
- { Dammartin.
- { Challes.

De la Champagne entre la Marne, y la Seine

La Brie Francoise

- { Corbeil.
- { Villeneuue S. Georges.
- { Lagny.
- { Torcy.
- { Tournhem.
- { Brie Conte Robert.
- { Guiones.
- { Chaumes.
- { Rosoy en Brie.
- { Vaudois.
- { Nangis.
- { Chapelle Gaurier.
- { Le Chastellet.
- { Herilsey.

Y entre la Seyne, y la Riuera de Estampes

Parte del Gastinois

- { Melun.
- { Milly.
- { Fontaine Belleau.
- { Moret.

La

noir...
...
Idem

- { La Chapelle la Reyne.
- { S. Mafurin.
- { Nesmours.
- { Chasteau Landon.
- { Aygreuille.
- { Cheroy.
- { Pont sur Yonne.
- { Courtenay.

De la Bauce entre la Riuera de Estampes, y la linea, que pasa à Versailles

Le Hurepoix

- { Dourdan.
- { Monneruille.
- { S. Arnoulf.
- { Bonnelle.
- { Limours.
- { S. Clair Emburepoix.
- { Chatres.
- { Linas.
- { Montlehery.
- { Longemeau.
- { Dompierre.
- { Chasteufort.

Entre la linia de Versailles, le Beauce, y la Leine

Le Mantoan

- { S. Germain.
- { S. Clou.
- { Hanterre.
- { Poissy.
- { Villapreux.
- { Monfort Lumaury.
- { Houdan.
- { Dreux.
- { Mante.
- { Meulan.

De la Normandia entre la Seyne, el Oyle, y el Epte estan

Le Vexin Francois

- { Chaumont en Vexin.
- { Magny.
- { Pontoisè.
- { Trie.

La

Idem

De la Picardia al rededor del Terrain estan

- La Rocho Guion.
- S. Cler sur Epte.
- Marignes.

Le Beauuaisis

- Beauueis.
- Beaumont sur Oise.
- Bulles.
- Chamblis.
- S. Isle Adam.
- Creil.
- Pont S. Maixence.
- Merlou.
- Gerberoy.

De acà, y de allà del Oyse

Le Valois

- Crespi En Valois.
- Senlis.
- Compiegne.
- Clermont en Beauveris.
- Pierre fonds.
- Bethisy.
- La Ferte Milon.
- Villers Corte Rez.

De acà, y de allà del Aisne

Le Soissonnois

- Soiffons.
- Neulli S. Flont.
- Ouchy Lechastel.
- Muret.
- Coquere.
- Vis sur Aisne.
- Braisne.
- Vesly.
- Nancej.
- Aniy.

De allà del Aisne

Le Laonnois

- Laon.
- Crespi en Laonnois.
- Coney.
- Broyeres.

Idem

De allà del Oyse

- Liefse.
- S. Marcou.
- Neucastel.

Le quartier de Noyon

- Noyon.
- Chauuy.

El Gouierno general de Champagne, y de Brie se diuide en quatro partes Champagne, Rhemois, Senonois, Bassigny.

La Champagne se diuide en

Champagne

- Troyes.
- Chaalons.
- Espernay.
- Arcis.
- Plancy.
- Ay.
- Chastillon sur Marne.
- Dormans.
- Ferecham Penoise.
- Vertus.
- Mery sur Seyne.
- Nogen sur Seyne.
- Pont sur Seyne.
- Chaource.
- Vitry le Francois.
- Vitry le Baule.
- S. Dizier.
- S. Menchoù.
- Larzicour.
- Arzilliers.

Pertois

El Rhemois se diuide en

Rhemois

- Rheymis.
- Fimes.
- Chasteu Porcien.
- Pont Fauergue.
- Geneuille.
- Suipe la Longue.
- Attigny.
- Cernas endormois.

Rhetelois

- Rhetel.
- Rocroix.
- Mauber Fontaine.
- Mesieres.
- Doncheri.
- Moufon.
- Signy l'Abbaye.
- Beaumont en Argonne.
- Monfaucon.
- Ville Franche.
- Grandpre.
- Bricul sur Bar.

El Leonnois se diuide en

Senonois

- Sens.
- Villeneuc le Roy.
- Villeneuc l'Archeuesque
- loigny.
- Brignon l'Archeuesque.
- S. Florentin.
- Heruile Chastel.
- Tonnerre.
- Tanlay.
- Ligne.
- Molesme.
- Ancy le Franq.
- Creuzy.
- Ligoi le Chaù.
- Chablis.
- Meaux.
- Cresly en Brie.
- Colomniers en Brie.
- La Ferte Gaucher.
- La Ferte sous Iouerre.
- Chasteau Thierry.
- Monmjreil.
- La Fere en Tartenois.
- Prouins.
- Montereau Faut Yonne.

Brie Champanoise

Bray

- Bray sur Seynne.
- Villenoce.
- Sezane.
- Condi.
- Monmaur.
- Orbais.

Idem

El Bassigny se diuide en

Bassigny

Y Vallage

- Langres.
- Chaumont.
- Montesclair.
- Andelot.
- Clesmont.
- Nogent lo Roy.
- Choiseul.
- Aygrement.
- Coiffy.
- Tingri.
- Bourbonne le Bains.
- Monfaugcon.
- Grancey.
- Montigny sur Aube.
- Chasteau Villain.
- Mussy l'Euelsque.
- La Ferte sur Aube.
- Joinuille.
- Bar sur Aube.
- Valsy.
- Monrandel.
- Bienne.
- Vignorix.
- Pifney.
- Rofnay.
- Rameru.
- Esclaron.
- Vendeure.

Los quatro Gouernos generales abaxo, y a los contornos de la Riuera Loyre, son Bretaigne, el Orleansois, el Ducado de Borgoña, y Pais Adjacente, y el Lyonnois, y la Auuergne.

El Ducado, y Parlamento general de Bretagna se diuide en tres partes, a sauer Alta, Mediana, y Baxa, como se verá en las tres Dioceſis, que es la parte

Alta

- Rennes.
- Vitrey.
- Dol.
- S. Malò.
- Dinan.

Mediana

- Nantes.
- Vennes.
- Ploermel.
- S. Brieu.
- Lamballe.

Baxa

- Aurai.
- Hanneboue.
- Blauet, ò Port Luys.
- Lantrigues, ò Treguier.
- Leon doul, ò S. Pol de Le-Morlaix. [on.
- Brest.
- Quimpercorentin, ò Cor-Quimperlay. (ouaille.

El Orleanois de uajo de cuyo nombre estan comprendidos de acá de la Loire

La Maine

- Le Mans.
- Mayenne.
- La Val.
- Domfront.
- Nogent le Retrou.

El Perche

- Mortaigne.
- Vernueil.
- Chartres.

Le Beauce

- Estampes.
- Chasteau Dun.
- Vendolme.

El Gastinois

- Montargis.
- Nuets.

El Niuernois

- La Charité.
- Clamecy.
- Donzy.

Y de allá de la Loire

El Orleanois

- Orleans.
- Gien.

El Blaisois

- Blaisois.

La Turaine

- Tours.
- Amboise.
- Loches.
- Chinon.

El Anjou

- Angers.
- Saumur.
- La Fleche.

Y de allá de la Loire

El Poictou

- Poictiers.
- Maillezais.
- Luçon.
- Chastelleraud.
- Niort.

El Aunis

- Lusignan.
- Monmorillon.
- Paternay.
- Touars.
- Loudun.
- Richelieu.

El Angfumois

- La Rochelle.
- Anguleme.

El Berry

- Bourges.
- Issoudun.
- Chasteau Roux.
- Remorentin.
- Argenton.
- Sancerre.

La Souerania de

La Borgoña, que se diuide en el Ducado de

Borgoña

- Boubelle.

El Challonnois

- Dijon.
- Autun.
- Beaune.
- Auoune.
- Challon.

El Masconnois	} Mascon. } Tornus. Semur. Chastillon fu Seine.
El Auxois	
El Pais de Montagna	
En el Pais adiacente	
El Charollois	Charolles.
El Auxerrois	Auxerre.
La Bresse	Bourg en Bresse.
El Beugey, y Veromes	Belley.
El Baliage de	Gex.
El Lyonnois, y la Auvergna, que diuideremos tambien en Lyonnois, en que estan	
El Lyonnois	Lyon.
La Souerania de Dombes	Treuoux.
	Mombrison.
El Forez	} Roanne.
	} S.Estienne de Furens.
	Ville Franche.
La Auvergna donde estan	
El Borbonnois	} Molins. } Bourbon l'Archambau. S.Pierre le Moutier.
Parte del Niuernois	
Auvergne Baxa	} Cleremont en Auvergne. } Riom. } Monferrand. } Thiers. } Vic le Comte. } S. Flour. } Orilhac. } Brioude. } Issoire. } Gueret.
Auvergne Alta	
Le Marche Alta	} Dorat. } Belac.
La Marche Baxa	

El Ducado, Gobierno, y Parlamento general de Bretaña, se deue considerar en tres Diocesis, o receptos en la mas alta parte, es de la uer en

Rennes

Lodovico
Pontevoc
Rennes
Nantes
Dol
Tres Diocesis, o receptos en la mediana parte donde estan
S. Malo
S. Brieuc

Rennes:
| Vitrey.
| Fougeres.
| S. Aubin, du Cormier.
| Antraim.
| Aubignè.
| Chastau Giron.
| La Guierche.
| Bain.
| Nantes.
| Raiz, o Machecour.
| Clifson.
| Ancenis.
| S. Nazere.
| Le Croisic.
| Guerrande.
| Pontchau.
| La Roche Bernard.
| S. Julien de Vouantes.
| Belain.
| Chastau Briand.
} Dol.
} Lanuolon.
Tres Diocesis, o receptos en la mediana parte donde estan
| San Malo.
| Cancale.
| Chastau neuf.
| Dinan.
| Becherel.
| Montfort.
| Ploermel.
| Iofselin.
| Lohéac.
| S. Brieuc.
| Lamballe.
| Moncontour.
| Iugon.
| Matignon.

Lodeac.

Idem

Vennes

Tres Diocesis, o receptos en la mas baja parte donde estan

Treguier

S. Pol de Leon

- Lodeac.
- Pontrieux.
- Quintin.
- Vennes.
- Blauet, o Port Louys.
- Morbihan, o Port Naualo.
- Auray.
- Hennebont.
- Ponseroff.
- Quimperlay.
- Guimenè.
- Pontiu.
- Rohan.
- Malefroit.
- Rochefort.
- Redon.
- Rieux.
- Treguier.
- Coz-queoudet.
- La Roche derrien.
- Lanjon.
- Lenmur.
- Morlais.
- Chasteau Laudran.
- Guingamp.
- Bourbriac.
- S. Pol de Leon.
- Roscou.
- Lenuilis.
- Lanhouarncau.
- Lesnuen.
- Landiuideau.
- Ploudanmezeau.
- Brest.
- Le Conquest.

Quin

Quimpercorentin

La Isla de Bell'Isle donde estan las Perroquias de

Y las de Ouessant donde está

El Gouierao General de Orleans es compuesto de mas Prouincias, a fauer parte sobre y a los dos lados de la Loyre parte de acá o al Septentrion, y a Leuante de la misma Riuera, y parte de allá, o al medio dia.

En la parte sobre ambos la dos de Loyre estan

El Orleanois

El Braisois

- Quimpercorentin.
- Audierne.
- Poldaid.
- Douarnenes.
- Locrenan.
- Crodon.
- Chasteaulin.
- Le Faou.
- Ploemur.
- Le Huelgoit.
- Vieubourg de Quintin.
- Corlay.
- Rosternan.
- Karhais.
- Landeleau.
- Le Fauoet.
- Gourin.
- Resperden.
- Penmare.
- Pont l'Abbe.
- Concarneau.
- Pont Dauen.
- S. Pelay.
- Lo Maria.
- Bangor.
- Sauzon.
- Lampaol.
- Orleans.
- Montille.
- Plouiers.
- Sully.
- Beaugensy.
- Blois.
- Remorentin.

Cc

Tours.

La Touraine

El Anjou

De acá, o al Septentrion, y Levante de la Loyre estan

La Maine

El Vendosmois

El Dunois

La Beauce

El Perche

Tours.

Amboise.

Montrichard.

Loches.

Chastillon sur Indre.

Mazeres en Brenne.

Lisle Bouchard.

Chinon.

Angers.

Pont de ce.

Brifac.

Saumur.

Font Euraud.

Monstreuil Bellay.

Doue.

Beaufort.

La Fleche.

Chasteau Gontier.

Craon.

Le Mans.

La Val.

Mayenne.

Domfrone.

Beaumont le Vimconté.

S. Sufanne.

Sable.

Chasteau du Lour.

Bonneftable.

Frafnay.

Metmers.

La Forte Bernard.

S. Cales.

Vendosme.

Chasteau Dun.

Nogent le Retrou.

Bellefme.

Mottagne.

Chau neuf, en Thimerais

La

La Beauce, o Chartrain

Parte del Gastinois

El Niuernois

De allà, ò al medio dia de la Loire estan

El Berry

Bazo

El Poictu

Alto

Chartres.

Nogent le Roy.

Estampes.

Montargis.

Lorris.

Gien.

Neuers.

S. Pierre le Monstier.

Clamecy.

La Charite.

Desice.

Bourges.

Iffoudun.

Concreffant.

Mehun sur Eure.

Vierzon.

Dun le Roy.

S. Agnan.

Hérichemont, o Boisbello

Sancerre.

La Castre.

Chasteau Roux.

Argenten.

Poictiers.

Maillezais.

Lucon.

Mort.

Fontenay le Conte.

Olonne.

La Garnache.

La Roche sur Son.

Maulcon.

Brestuyre.

Touars.

Pâtenay.

Monconteur.

Morebeau.

Loudun.

Idem

El Angoumois

Elaunis

La Islas de

Ré
Oleron

El Gobierno del Ducado de Bourgogne se diuide, en el Ducado, y en las Tierras adyacentes, y el Ducado en cinco grandes Balliages, a saber

El Balliage de Dijon

Dijon, o S. Jean de Losne

Auxonne

Nuits

Beaune

El Balliage de Semeur en Auxois se diuide en

Loudun.
Richelieu.
Chastelleraud.
Lusignan.
S. Maixent.
Aunay.
Monmorillon.
Angoulesme.
Cognac.
Iarnac.
Chasteau neuf.
Montignac Charente.
Buffec.
Rochefoucaut.
La Rochelle.
S. Martin.
Le Chau de Oleron.

Dijon.
S. Jean de Launo.
Fontaine Francoise.
Fay le Bilot.
Saut le Duc.
Is sur Till.
Fleury.
Auxone.
Pontailier.
Nuits.
Cisteaux.
Beaune.
Mulfaut.
Holle.
Saintenay.
Beligny sur Ouche.

Semeur

Semeur en Auxois

Aualon

Arnay le Duc

El Balliage de Autun, o Moncenis se diuide en

Autun, o Monconis

Semur en Brienois, y Ancile Franq

Bourbon Lancy

El Balliage de Challon sur Saone se diuide en

De acá de Saone

De allá de Saone

Semeur en Auxois.
Flaigni.
Viteaux.
Monstier S. Jean.
Espeffe.
Mont S. Jean.
Aualon.
Chau Girard.
Montreal.
Bourray.
Saulieu.
Noyers.
Arnay le Duc.
Cormarrin.
Chasteau neuf.
Buffiers.
Nailly.
Somberton.
Autun.
Brandons.
Couche.
Lucenay. Leuesque.
Montcenis.
Thoulon.
Semeur en Brienois.
Ancy le Franq.
Mathour.
Bourbon Lancy.
Issi l'Euesque.
Challon.
Giury.
Branclon.
Seuredit Bellegarde.
Verdun.
Belleuefures.
Louhans.

Cuisery

Idem

El Balliage de Chastillon sobre la Seine, u de la Montagne tiene

- Cuisery.
- Cuifeaix.
- Chastillon sur Seyne.
- Arc en Barrois.
- Aisey le Duc.
- Bagneux.
- Chanceaux.
- Saumaise.
- S. Seine.
- Bar sur Saine.

Las Tierras Adiacentes se diuiden en

Auxerois

- Auxerre.
- Saigneley.
- Vezelay.
- Mascon.

El Condado de Charlois, que es del Rey Catholico.

- Tornus.
- Clugny.
- S. Gerigoux.
- Marfilly les Nonn.
- Bois S. Marec.
- Bourg en Bresse.

Bresse

- Bauge.
- Chastillon, les Dombes.
- Gourdans.
- Montluel.
- Pont de Vesle.
- Pont de Vaux.
- S. Treuier de Bresse.

Bugey, y Belley

- Belley.
- Montreal.
- Nuntua.
- Poncin.
- Schifsel.
- S. Rambest.

Val Romey

- Lagnieu.
- Southonod.

Gez

Gez

Y la Souerania de Dombes donde estan

Gez.

- Treuoux.
- Beauregard.
- Thoisly.
- Lent.
- Chalamont.
- S. Treuier de Dombes.

El Gobierno general del Lyonnois se compone de diuersas Prouincias diuidido en tres partes, la primera entre la Riuera Rhoine, y la Loire hasta las Montañas de la Auergne, la segunda entre la Loire y el Cher, y las Montañas de la Auergue, y la tercera entre el Cher, y la Vienne.

La primera entre el Rhoine, y Loire contiene

Lionnois

- Lion.
- Comdriu.
- Riu de Giers.
- S. Chamont.
- Bagnais.
- Brisle.
- Ance.
- Tarare.
- S. Genis l'Argentiere.
- Monbrilson.
- S. Estiene de Furens.
- Le Bourg de Argental.
- S. Ferriol.

Forez

- Rouanne.
- S. Bonnet Lechaù.
- S. Rambert.
- Fours.
- Bouen.
- S. Germain de la Val.
- S. Iust en Ch. ualct.
- Villefranche.

Beaujolois

- Belleudle.
- Beauu.
- Lent.
- Thily.

La

La segunda entre Loire, y el Chertiene

- Moulins.
- La Palice.
- Donjon.
- Billi.
- Gannat.
- Suuigny.
- Montet aua moifnes.
- Baurbon l'Archambaut.
- Cofne.
- Montesgut en Combraille.
- Monluffon.
- Neris.
- Herifson.
- Aifnay le Chafstel.
- S.Amand.
- Clermont.
- Monferrand.
- Rion.
- Marignes.
- Cournon.
- Iffoire.
- Brefse.
- Ardes.
- S.Germain Lambrun.
- Brioude.
- Langeac.
- Allegre.
- Paul Haguet.
- Lachayze Dieu.
- Arlene.
- Auzon.
- Sauffillanges.
- Vic le Comte.
- Billom.
- Croppiere.
- Lezouz.
- Thiers.

Bourbonnois

Auvergne Baza

Auvergne Baxa

Cuffet.

... de ...

Ydem

Auvergne Alta

Y la Combraille, y el France Atteud tienen

En la tercera entre el Cher, y la Vienne estan

La Marche Alta

La Marche Baxa

- Cuffet.
- S.Porcain.
- Aygue perce.
- Esbreulles.
- Menat.
- S. Geruais.
- Rochefort.
- Bourglastie.
- Hermene.
- Pontaeimur.
- Montet de Gelat.
- Punfat.
- S. Flour.
- Orilhac.
- Murat.
- Mauriac.
- Maours.
- Salers.

- S.Efuaou.
- Sermur.
- Le Crooq.

- Gueret.
- Bourganeuf.
- Grand Mont.
- S. Leonard.
- Pontorion.
- Filetin.
- Aubufson.
- Iarnaige.
- Chenerailles.
- Belac.
- Dorat.
- Chabanois.
- Lufac les Eglifes.
- Mortemar.
- Rancon.
- Magnac.
- Slunien.

Los

Los quatro Gouiernos generales de allà de la Riüera Loyre se diuiden en tres partes , à sauer en los contornos de la Garonne,entre la Garonna , y el Rhoſne , y entre el Roſne,y los Alpes .

En la primera estan la Guienne , que comprende

- La Saintonge { Saintes .
- { S. Iean de Angely .
- { Brouage .
- La Guienne { Bordeaux .
- { Blaye .
- El Perigort { Perigeux .
- { Bergerac .
- { Sarlat .
- El Ageno { Agen .
- { Toncins .
- El Limosin { Limoges .
- { Briite .
- { Tulle .
- El Quercy { Cahors .
- { Figeac .
- { Souillac .
- El Rouergue { Rodes .
- { Villefranche de Rouergue
- { Valbres .

En la Guascogne, que comprende

- El Bazados { Bazas .
- { S. Foy .
- Las Lanes Dax .
- La Guascogne { Ayre .
- { S. Seuer .
- El Aibret Nerac .
- El Condomois Condom .
- El Armagnac { Aux .
- { Lectoure .
- El Comminge { S. Bertrand .
- { Lombes .
- El Conserans S. Licer .
- La Bigorre Taibe .

El Bearn

- { Pau .
- { Lescar .
- { Oleron .
- { Ortes .

La Nauarre Baxa

- { S. Palais .
- { Bayonne .

El Basque

En la segunda estan el Languedoc , que se diuide en Alto , Baxo , y en Seuennes, es de sauer el Languedoc Alto contiene

El Touloufan

- { Toulouſe .
- { Montauban .
- { La Vaur .

El Albigeois

- { Alby .
- { Castres .

El Auraguais

- { Castelnau Darry .
- { S. Papoul .

El Foix

- { Rieux .
- { Pamies .
- { Mirepoix .
- { Foix .

El Languedoc Baxo

Quartel de Narbone

- { Narbone .
- { Aleth .
- { Limouth .
- { Carcalone .
- { S. Pons de Tomieres .

Quarteles de Beziers

- { Beziers .
- { Agde .
- { Pefenas .
- { Lodeuc .

Quartel de Nimes

- { Mompellier .
- { Nimes .
- { Beaucaire .
- { Aiguemortes .

Las Seuennes

El Geuaudan

- { Mende .
- { Merueich, o Meruejols .

El Velay

- { Le Puy .

El Viuaraís

- Viuiers.
- Le Pont S. Elprit.
- Vzes.

En la Tercera estan el Delfinado, y la Prouenza, donde azi al Rodano, ò Rhofne se hallan

El Viennois

- Vienne.
- Valence.
- Romans.
- S. Marcellin.

El Valentinois alto

- Crest.
- Montelimar.

El Valentinois baxo

- S. Pol Trois Chaux.

El Tricastin

En medio del Pays

El Grifuaudan

- Grenoble.

El Diois

- Die.

Las Baronias

- Le Buyz.

Azi à los Alpes

El Embrunois

- Embrun.

El Gapencois

- Gap.

El Briaconnois

- Briacçon.

Y la Prouenza azi al Rhofne

Arles.

Tarascon.

Sobre el Mar

Marselle.

Toulon.

S. Tropez.

Frejus.

Antibe.

Grace.

Vence.

En medio del Pays

Aix.

Salon.

Apt.

Forcalquier.

Riez.

Draguignan.

Azi

Azi à los Alpes

Sisteron.

Digne.

Senez.

Glandeu.

El Gouierno General de Guienne, ò Gascogne està de acà de la Garonne, y de allà de la Garonne. La Guienne tomada e general contiene

Guienne, ò Bourdelois

Bordeaux.

Blaye.

Bouig.

Lihourne.

S. Emilion.

Cadillac.

Cap de Buch.

Saintes.

S. Iean de Angely.

Tonnay Charente.

Brouage.

Royan.

Pons.

Barberieux.

Chalais.

Aubeterre.

Perigucux.

Roche Chalais.

La Tour Blanche.

Bourdeille.

Exidouil.

Muffidan.

Mentignac sur Vezere.

Begerac.

Sariat.

Domme.

Ville Frâche de Perigord.

Limoges.

Bauc.

Guise.

Marche.

Ca

Saintonge

Perigord

Limoges

Quercy

- Cahors.
- Montauban.
- Figeac.
- Gourdon.
- Caylus.
- Lauferte.
- Moisac.
- Moncuq.
- Rodez.
- Ville Franche de Rouergue.
- Milhaud.
- Vabres.
- S. Antony.
- Agen.
- S. Foy.
- Tonneins.
- Villeneuve de Agenois.
- Egillon.
- Port S. Maria.

Rouergue

Agenois

La Gascogne de allà de Garonne tomada en General contiene

Bazadois

- Bazas.
- Alengon.
- La Reole.
- Nerac.

Albret

- Castelmoron.
- Castelgelour.
- Tartas.

Condomois

- Condom.

Gascogne

- Dax.
- Seuer.
- Ayre.
- Aux.
- Vic Fezenzac.
- L. Cloure.

Armagnac Alto

Armagnac

- Armagnac Baxo
- Canten
- Bullois
- Lomagne

- Nogarro.
- Causan.
- La Pume.
- La Bit.

L'Isle

Vdem

- L'Isle Jourdain
- Les Montagnes
- Gaure
- Riuere Verdun
- Astarac

Gabardan

Cominges baxo

**Cominges alto
Couferans**

Bigore

Basque

Y mas los Paisés Adiacentes de

Bearn

Nauarra baxa

Soule

Y

L'Isle Jourdain

- Sarrancolin.
- Fleurence.
- Verdun.
- Marfiac.
- Masseoube.
- Le Gabarret.
- Marfan.
- Lombez.
- Muret.
- Samathan.
- S. Bernard de Cominges.
- S. Licer de Couferans.
- Tarbe.
- Vic de Bigorre.
- Rabastains.
- Lourde.
- Bayonne.
- S. Jean de Luz.

Pau.

Lescar.

Oleron.

Ortez.

Nay.

Morlas.

Nauarreins.

S. Jean Pied de Port.

S. Palais.

Mauleon.

Bidasche.

El Gouierno de la Prouincia de Languedoc se diuide en tres partes; la primera es el Languedoc Alto azi à la Garone, la segunda el Baxo azi al Mar, y al Rhosne, la tercera la Seuennes.

El Alto, y primera parte se diuide en dos, la primera casi toda del Arcobispado de Tolosa, a sauer

Thou

	{ Thouloufe.
	{ S. Felix de Caraman.
Arçobispado de Tolosa	{ S. Julien de Iras Sapou.
	{ Hauterive.
	{ Mongiscar.
	{ S. Súplice.
Obispado de la Vaur	{ La Vaur.
	{ Reuel.
	{ Puy.
Obispado de S. Papoul	{ S. Papoul.
	{ Castelnau Darry.
	{ Vignonet.
Obispado de Rieux	{ Rieux.
	{ Motesquiou de Voluestre.
	{ S. Súplice de Foffaret.
Obispado de Mirepoix	{ Mirepoix.
	{ Fagnaux.
	{ Leyran.
	{ Pamiers.
Obispado de Pamies	{ Saucerdun.
	{ Mazeres.
	{ Foyx.
	{ Tarascon.
Obispado de Cominges	{ Acqs.
	{ Valentine.

En el Baxo, y segunda parte, que es todo del Arçobispado de Narbona estan

Arçobispado de Narbona	{ Narbona.
	{ Capestan.
	{ Segignan.
	{ Sigean.
	{ Leucate.
	{ Aleth.
Obispado de Aleth	{ Simouth.
	{ Quilla.
	{ Caudies.
	{ S. Paul de Fenoulhede.
	{ Escouloubre.

Carcafone:

Obispado de Carcafone	{ Carcafone.
	{ Grace.
	{ Montreal.
	{ Montolieu.
Obispado de S. Pons	{ S. Pons de Torniers.
	{ Aulargues.
	{ Beziers.
Obispado de Beziers	{ Dgnac.
	{ Mongalas.
Obispado de Lodeue	{ Lodeue.
	{ Clermont de Lodeue.
Obispado de Agde	{ Agde.
	{ Pezenas.
Obispado de Monpiller	{ Montpellier.
	{ Lunel.
	{ Ganges.
	{ Mauguio.
	{ Frontignan.
	{ Nismes.
Obispado de Nismes	{ Beaucaire.
	{ Alais.
	{ Anduse.
	{ Sommieres.
	{ Aigues Mortes.
	{ Le Vigan.
	{ Vzez.
Obispado de Vzez	{ Le Pont S. Esprit.
	{ Bagnols.
	{ Le Vent.
	{ S. Ambroys.

En las Seuennes, que es la tercera estan los siguientes Obispados, que son del Arçobispado de Bourges, u de Vienn.

Obispado de Mende	{ Mende.
	{ Maruejols.
	{ Saigues.
	{ Chirac.
	{ Malçien.

Ec

Le

Obispado de Puy

- Le Puy .
- Iffingheaux .
- Monistrol .
- S. Bidier .
- Monestier S. Chaffre .
- Solignac .
- Viuiers .
- Annonay .
- Aubenas .
- Bourg S. Andiol .
- Tournon .
- S. Argentiere .
- Coyeuse .

Obispado de Viuiers

El Gobierno del Delfinado, y Parlamento de Grenoble se considera en tres partes, la primera sobre el Rodano, o sea Rhosne, la segunda en medio el Pais, y la tercera azia los Alpes.

En la primera se consideran el Viennois a fauer el Balliage alto de Vienne donde estan .

- Vienne .
- S. Saforind Ozon .
- Cremieu .
- Quirieu .
- Morestel .
- Pont Beues aisin .
- La Tour du Pin .
- Bourgoyn .
- Virieu .
- S. Jean de Bournay .
- La Coste de S. Andre .
- Beaure Paire .

El Balliage Baxo de S. Marcellin donde estan

- S. Marcellin .
- Thain .
- S. Vallier .
- S. Rambert .
- Moras .
- Chastaneuf de Galaure .
- Brecieu .

Moirans .

Y el Valentinois, que se destingue en Alto Ofenschauffee de Crest donde estan

- Moirans .
- S. Anthoine chef l'Abbe .
- Romans .

- Valence .
- Anflan .
- Montelies .
- Chabeuil .
- Monnayran .
- L'Estome .
- Ancz .
- Luron .
- Loriol .
- Crest .

Y en el Baxo, o Seneschauffee de Montelimard, donde estan

- Montelimard .
- Mirmande .
- Marlanc .
- Sauter .
- S. Gerusis .
- Chastaneuf de Monfene .
- Dancere .
- Pierrelatt .
- S. Paul Tricastin .
- Suze .

En la segunda parte en medio el Pais esta el Graisi, Vaudan, o Balliage de Grenoble, y en el

- Grenoble .
- L Grande Chartreuse .
- Voiron .
- Verspe .
- Les Baraux .
- Vizille .
- Le Bug de Oysans .
- Le Maré .
- Meus .
- Beaumont .

Ec 2

Corps.

El Diois donde en e sà Balliage de Die, y en el

- Corps.
- Les Diguieres.
- S. Bonnet.
- Die.
- Pont de Royan.
- Quint.
- Pontaiz.
- Castillon.
- Seillans.
- Bourdeaux.
- Dieu le Fix.

Y las Baronies donde està el Balliage del Buyz, y en el

- Nions.
- Le Buiz.
- Tuiltes.
- Vins obres.
- Merindol.
- Monbrun.
- Condoutees.
- Les Pilles.
- S. Iaille.
- Reilhanette.
- Montauban.

En la tercera azi a los Alpes està el Gapençois, o Balliage de Gap, y en el

- Gap.
- Tallard.
- Ventauon.
- Orpiere.
- Serres.
- Alpres.
- Veynes.
- Montmaur.
- La Bastie noue.

El Embrunois donde està en Balliage de Embrun, y en el

- Embrun.
- Chorges.

S. Cle

El Brianconois, ò Balliage de Briancon, i en el

- S. Clement.
- Guillestre.
- Briançon.
- Chasteau Dauphin.
- Queyras.
- Abriez.
- Val Loyse.
- Le Monestier.
- Bardonenche.
- Sezane.
- Oulx.
- Oxilles.
- Mantoule.

Y lo que el Duque de Sauoya hà dejado a la Francia de allà de los Alpes, que son

- Perouse.
- Pignerol.

El Gobierno, i Condado, y Parlament de Prouença contiene vn Gran Seneschal, i nueue audiencias, o asientos del Seneschalcado tres en la parte mas Occidental, tres en la parte mas Oriental, y las tres restantes vna en medio, y dos de la parte mas Setentrional de la Prouincia, y diuerfas Tierras adiacentes, cuyas Prouincias, y Ciudades son Los primeros tres son

Viguerie de Aix

Bagliage de Apt

- Ayx.
- Lambese.
- Pertuis.
- Berre.
- Martigue, o Mole.
- Aubagne.
- Rians.
- La Ciotat.
- Olliols.
- Tretz.
- Apt.
- S. Sauornin.

Tarascon.

Viguerie de Tarascon	{ Tarascon. Chateau Regnard. Bibantane. Digon. S. Reuy. S. nas. S. G. briel.
Viguerie de Arles	{ S. Martin de Grau. Les trois Maries. Marseille. Chateau de If.
Los segundos tres son	
Viguerie de Hieres	{ Hieres. Bormes. Soyes.
Balliage de Tolon	{ Toulon. Sixfours. Parqueroles.
Las Islas de Hieres, y Bregançon	{ Port Cruz. L. Titan. Bregançon. Draguignan. Frejus. F. yence. Callian.
Viguerie de Draguignan	{ Gumbout. S. Tropez. S. Luc. Roquebrunc. Les Aqs. Castellane. Senz.
Balliage de Castellane	{ Senz.
Vigueria de	{ Loquis.
Vigueria de Grace	{ Grace. Antibe. vence.
Balliage de S. Pol	{ Pol. Le Broc.

Balliage

Balliage de Guilleumes	{ Glandene. Guilleumes. Annott. S. Honorat. S. Marguerite.
Islas de Lerins	
Los terceros tres	
El Balliage de Brignols	{ Brignols. Garces. Signe.
El de S. Maxemin	{ S. Maxemin. Toreuez. Baryolz. Cottignac. Riez.
El de Baryolz	{ Baryolz. Cottignac. Riez.
El de Monstiers	{ Monstiers. Valençoles. Aups.
El de	{ Digne.
El Balliage de Digne	{ Les Mees. Orelon. Sisteron. Valerne.
El de Sisteron	{ Sisteron. Valerne.
El de Seine	{ Seyne. La Breouls.
El de	{ Colmars.
El Valle de	{ Barreme. Forqualquier. Manosque. Peyruis. Rehilhanc.
La Viguerie de Forcalquier	
Las Tierras Adiacentes entre las quales hay las que no son del Rey de Francia comprenden	
En Prouença	{ Arles. Sault. Les Baux. Salon.

Azi

Azi al Duflinado

Condado de Auñon y Ve-
naysin, que son de la
Santa Sede donde estan
de mas de Auñon las
tres audiencias de Car-
pentras.

Auignon.
Carpentras.
Vaufor.
Venatque.
Mal-utlane.
Pont de Sorgues.
Cadaroufle.

Grignan.
Moniegur.
Mondragon.
Cornillon.

Son de la Santa Sede.

Lisle

Cavaillon.
Lisle.
Menerbe.
Vaureas.
Mornas.
La Palo.

Vaureas

Y el Principado de Orange - es de la Casa de Nafau.
La Francia ha adquirido, oreciuó de uajo su proteccion, y custodia
desde algunos años, y posee tambien el primer dia del año 1645.
En los Estados del Rey Catolico es de fauer en Esp ña

En el Còdado de Rosellon

Perpignan.
Elne.
Collioure.
Salces, y otras.

En el Condado de Cerdaña

Puygerda, y otras.

En el Condado de Barce-
lona, y Principado de
Cataluña.

Barcelona.
Girona.
Vich.
Solsona.
Virgel.
Manresa.
Cardona.
Cadaques.
Flx, y otras.

En los Payfes Baxos

En Flandes

Grauelines.
Vvaten.

En

En el Artois

Arras.
Hesdin.
Bappames.
Landrechy.
Thionuille.
Damuiliers.

En Haynaut

En Luxembourg

En el Condado de Borgoña

En el Baliage de Gray

Vesoul.
Lure, y otros.
Arbois.
Poligny.
Bletterans.
Amour.
Ioux, y otros.

En el Baliage de Salins

En diuerfas Tierras, y Principados, que la mayor parte se juzgaron
del Imperio es de fauer en los Estados de Lorena.

En el Ducado de Barrois

Barle Duc.
Ligny.
S. Michel.
Ponta Moufon.
Nancy.

En el Ducado de Lorraine

Mirecourt.
Neuchastel sur Meuse.
Dieuze.
Sirck, y otros.
Vic.

En el Obispado de Metz

Moyen-Vic.
Marfal.
S. Auold.
Alberstrof.
Elpernay.

En los contornos de Lorena

El Principado de
El Principado de Arches, u

Sedan.
de Charleuille.
Clermont.
Stenay.
Lametz.
Biche.

El Condado de

Ff

En

En el Palatinado del Rin, y sus co

Parte del Palatino del Rin

- Bacharach.
- Creutznach.
- Alzheim.
- Oppenheim.
- Neustat.

Del Arçobispado de Maguncia

- Germersheim, y otras.
- Mayence, ò Maguncia.
- Bingen, y otras.

Parte del Obispado

de Worms.

Parte del Obispado de Spira

- Spira.
- Vdêheim, ò Phillipsbourg.

Parte de los Estados de Baden

- Baden.
- Durlach.
- Pfortzheim, y otras.

En la Alfacia Alta, y Baxa

En la Baxa

- Hagenau.
- Sauerbrunn, y otras.

En la Alta

- Colmar.
- Schlestat.
- Brifach.
- Neuebourg, y otras.

Condado de Pfirt, ò Ferreto, y Pais de Suntgou.

- Ferret.
- Tannes.
- Befort.
- Blomberg.

En los contornos de la Alfacia

El Condado de

Monbeliard, y otros.

Del Obispado de Basilea

- Porentru.
- S. Vrsane. otras
- Dalsperg, ò Delmont, y

El Condado de Reinfeld

- Reinfeld.
- Lauffembourg.
- Vvaldshout.

En el Ducado de Vittenberg

Hohen-Vviel.

Adquirido en Piemonte

Pinerol, y otros.

En

En Italia reciuio en Proteccion, y custodia en los Estados de Sauoya.

- Turin.
- Susa.
- Auigliana.
- Chiuas.

En el Principado de Piemonte

- S. Ia.
- Aste.
- Quirasco.
- Conio.
- Couurs, y otros.

En el Marquesado de Saluzo

- Carmañola.
- Demont.

En el Monferrato

Del Duque de Sauoya

Trin.

Del Duque de Mantoua

- Casal.
- Niza de la Palla, y otras.

En la Riuera de Genoua

El Principado de

Monaco, ò Morgues.

Países que la Francia a adquirido en virtud de las Paces de Munster de 1648., y por la de los Pirineos el año 1659., y por otros diuerfos tratados

En Flandes

- Grauelines.
- Bourburg.
- Donquerque.

En Artois

- Arras.
- S. Pol.
- Pernes.
- Terouenne.
- S. Venant.
- Lillers.
- Bethune.
- Lens.
- Pas.
- Bappaunes.
- Oily.

Ff 2

En

En Haynaut

- Landrechi.
- Le Quesnoy.
- Auelnes.
- Philippeuille.
- Mariemburg.

En Lucemburg

- Thionuille.
- Mõnmedi.
- Damuillers.
- Yuois.
- Cheuancy.
- Maruille.

La Guardia, y Proteçion de

Charleuille

Los Principados de

Sedan

Los Señorios de

El Señorio de las Villas, y Obispados de

En Alemania

Los Balliages de

Los Condados, ò Señorios de

Las Baronias de

- { Chasteau Regnaud.
- { Charleuille.
- { Linchamp.
- { Sedan.
- { Donzy.
- { Raucourt.
- { Stenay.
- { Dun.
- { Yamet.
- { Clermont en Argonne.
- { Metz.
- { Tul.
- { Verdun &c.
- { Ferrette.
- { Aitkirck.
- { Befort.
- { Tannes.
- { Landfer.
- { Ribaupierre.
- { Hohenlandsperg.
- { Biomberg, ò Florimont.
- { Mesbourg, ò Morimont.
- { Froberg ò Monjoye.

Lan-

Langrauiato de Alfacia Alta

Alfacia Baxa

El Landuoghrey, ò Preuostia de diez Villas Imperiales

Cinco en la Alfacia Alta

Cinco en la Alfacia Baxa

De allà del Rin

En el Obispado de Spira

De allà de los Alpes

En Piemonte

El Principado, y Señorio de

En el Condado de Rosillon

Veguerea de Rosillon

- { Enfishheim, ò Angueloy.
- { Eitenheim.
- { Sannheim, ò Serrenoy.
- { Landcion.
- { Bercken.
- { Klein Reich.

- { Munster en Gregorienthal.
- { Colmar.
- { Schlestat.
- { Kellersperg.
- { Turcheim.
- { Haguenu.
- { Vveisenburg.
- { Obchnheim, ò Nehem.
- { Rosheim.
- { Landau.

{ Vdenheim, ò Philipsburg. } en custodia.
{ Brisac. } en propiedad.

{ Pignerol. }
{ Peroufe. }
{ Monaco, ò Morgues. } en custodia.
{ Menton. }

- { Perpiñan.
- { Elna.
- { Opuls.
- { Salces.
- { Estagell.
- { Riues Altes.
- { Pefilla.
- { Canet.
- { S.Felyu da Val.
- { Millas.

Bula-

Ydem

Vegueria de Vallspir

Vegueria de Conflans

Vegueria de Capfir

Parte de Cerdaña

Buladamont.

Ala.

Tuyr.

Argeles.

Coulliure.

Le Boulon.

Ceret.

Arles.

Prats de Moll.

Villafranca de Conflans.

Prades.

Vinze.

Aulette.

Relleu.

Puyualedor.

Torre de Cerdaña.

Carol.

Ducado de Lorena.

Deuajo del nombre deste Ducado està la Lorena, el Ducado de Bar, y diuerfos Señorios, que se llaman Adiacentes.

El Ducado solo de Lorena se diuide en tres Balliages, el primero Balliage Frances, u de Nancy, donde estan los Oficiales, Preuostias, y Chastelanas de

Nancy.

S. Nicolas.

Rozieres.

Eynuille.

Raon.

S. Diey.

Amance.

Chau Salins.

Preny.

Gondreuille.

Conde.

Chaligny.

Lauant

Lauantgarde.

Pierreford.

Hey.

Luncuille.

Chastellet.

El segundo el Balliage Alemãnd donde estan

Sirques, Sierques.

Boulay, Bolchen.

Vaudreuange.

Sirsberg.

Sargauu.

Mertzig.

Schauemburg Schomberg.

Guemunde Sargomine.

Dieuze.

Morsberg.

Puttelange.

Beutains Belrus.

Morhange Merchingen.

Fauquemont.

Forpach.

El terzero el Balliage de Vosges, u de Mirecourt dõde estan los Oficios, Preuosturas, Chastelanas, o gouiernos de

Biuyeres.

Arches.

Fontenoy en Vosges.

Charmes.

Mirecourt.

Dompayre.

Darney.

Chasthenoy.

Neuchasteau.

El Ducado de Barroys se diuide en otros tres Balliages, el primero es el de Barleduc ateniende a Francia, donde estan los Oficios, y Preuosturas de

Barleduc.

Pierrefitte.

Loupy Lechaù.

Morlais.

Soullieres.

Dugny.

El

El segundo el Balliage de San Miguel, que se pretende no sea at-
niente a Francia.

- S. Michel.
- Rambecourt au Pot.
- Pont a Moesson.
- Stenay, o Astenay.
- Estayn.
- Longuie.
- Longuion.
- Brie.
- Lachaussee.
- Mandie aux 4. Tours.
- Bonneonuille.
- Foug.
- Conflans en Iarnisy.
- Norroy le Secq.
- Sancy.

El tercero diuersos Senescalcados, y Señorios, que partes son at-
nientes a Francia, cuyo pais se llama Bassigny

Senescalcados de

- Bourmont.
- La Motte.
- Gondrecourt.
- La Marche.

Tierras, o Señorios de

- Chastillon sur Saone.
- Conflans en Bassigny.
- S. Thiebaut.

Diuersas Tierras, y Señorios, que se llaman Adiacentes, las cuales
estan clauadas en el Ducado de Lorena.

Los Condados de

- Vaudemont.
- Blanmont.
- Salm.
- Bilche.

El Principado de

- Phaltzbourg.
- Nomeny.

El Marquesado de

- Hombourg.
- S. Auo.

Tierras, o Señorios de

- Sar Albe alias Albe.
- Sareck. (Sarbourg.)
- Kaufmans Sarburg, alias
- Spitzemberg. Los

Los Balliages de

- Espinal.
- Chastel sur Moselle.
- Deneure.
- Marfal.

La Preuostia de

La Chastellania de

En el Ducado de Barr estan enclauados

Los Condados de

- Clermont
- Aspremont
- Cleremont.
- Varenes.
- Matignons.
- Aspremont.
- Dun.

El Marquesado de

Hutton Chastel.

Los Señorios de

- Sametz.
- Commerzi.

En la Alfacia estan enclauados

Parte del Marquesado de Marmunster.

Los Señorios de

- Sametz.
- Commercy.

El Valle de Leberthal, alias Leberauu, o Val de Lieure.

Las Villas, y Señorios de S Bilt alias S Hipolito.

- Sultzbach.

Parte de la Villa de Markirck, alias S. Maria aux Mines.

Tierras Comunes entre Lucemburg, y Lorena

- Arancy.
- Maruille.

En la Lorena el Rey de Francia ha adquirido, e incorporado a su
Corona por la Paz de Munster año 1648. el Obispado de Metz, cuyo
Señorio temporal tiene las 13. Castellanas de

- Metz.
- Remilly.
- Helfendange.
- S Auo.
- Homburg.
- Haubondange.
- Albeistorf.
- Vic.
- Marfal.
- Baccara.
- Ramberuillers.

El Condado de
Los 3. Señorios de
Y los dos Bancos de

Reconocen a este Obispado entre otros los Principados, Condados, Baronias, y Señorios de

Y tambien en Alfacia las de

El Marquesado de
Los Señorios de
El Condado de

El Condado de
El Abbadia de
El Obispado de Toul, cuyo Condado, o Señorío temporal tiene
4. Castellanas del Obispo

Moyen.
La Garde.
Fribourg.
Reschicour chau.
Chastillon.
Norquestam.
Inqufange.

Delme.
Banlemoisné.
los Principados, Condados,

Salme, o Pierreperice.
Albe, o Sar Albe.
Phalzboug. Pr
Creange C.
Lutzestein, o la petite Pierre
Sarbruck.
Saruerden.
Boucquenon.

Ernstem.
Bisuiiller.
Masmunster.
Oxenstein.
Nomeny.
Fontenoy.
Comercy, en parte.
Fenestrange.
Baudouillers.
Lixim.
Sarbrid.
Gorze.

Liurdun.
Blenod.

Maizieres.
Brixcy.
Tres Preuostias del Cauildo
Villey S. Estienne.
Voyon.
Vicherey.

Y a este Obispado reconocen las Abadias de
S. Gengoult.
S. Leon.
S. Esure.
S. Mausuy.

Y las Abadesas de

Y la Encomienda de Malta

El Obispado de Verdun, cuyo Condado, o Señorío temporal tiene seis Preuostias del Obispo

Remieremont.
Bouxiere aux Dames.
Lipdo.

Mengienne.
Charney.
Dieppe.
Fresne en Ouesure.
Tilly.
Dieulouart, o Dieuleuoit.

Seis Preuostias del Cauildo

Letressor.
Siuey sur Meuse.
Merlex.
Foameyx.
Lemmes.
Baruille.

Las Villas, que eran Imperiales, que tiene diuerfas Iuridiciones, es de fauer

Metz.
Ennery.
Vry.
Pontchaufec.
Berlise.

Tienen diuersas Jurisdicciones
Mairries, y Quarteles

{ Iury.
Le Val de Metz.
Le Sauloy.
Le Hautchemin
L. Isle.
Ban S. Pierre.
Burg Alstorf.
Richuard.
Bana Choffy.

Toul.

Verdun.

Por el tratado hecho con el Duque de Lorena en el Baroys tiene

El Condado de Clermont.
Las Preuostias de { Stenay.
Dun.
El Señorío de Jametz.
La mitad de Maruille.
El camino del Verdunois { Marcellille.
del Pais Messin donde estan { Malatour.
El Abadia de Gorze.

En la Lorena { Sirek.
Las Villas de { Sorbourg.
Phaltzboug.
La Salma de Moyenuie.
La Coste de Delme.
Chambrey.

El camino del Pais de Mes- { Lezey.
sin à Phaltzboug en { Donnelay.
Alsacia. { Alsudange.
Coudrefanges.

Todo lo que pasa de uajo el nombre general de Alsacia, de acá, y al Occidente del Rin, donde estan la Surtgouia, el Landgrauiato de la Alsacia Alta, y el Landgrauiato de la Alsacia Baxa.

Empeçando por el Surtgauu tiene el Condado de Feretto, y Señorío de

de Befort se deuiden en cinco Balliages

Ferretto, ò Phirtt.
Landser.
Altkirk.
Tannes alias Dann.
Befort.

Reconocen aquellos Señorios los Estados Ecclesiasticos de la Encomienda Teutonica

Los Prelados de

Las Abadesas de

La Priora de Bellefontayne, alias Schonensteimbach.

Mulhausen.
{ S. Morant.
Ollemborg.
{ Ott Marfsheim. (ster.
Moiseuau alias Manfinun

Los Nobles

Los Condes Fucares Por { Florimont alias Blumberg.
Moiseuau, alias Masmunster.
Morimont alias Morspurg.

25. u 30. familias nobles, que poseen parte destas tierras en feudo, entre los quales estan los Señorios de Rugemont, y Refnach. { Montioye alias Froberg.
Rougemont alias Rosenberg.
Munsterol alias Monstreuil.

Ciudades, que representan el tercer estado

Ferrette alias Phirtt.
Befort.
Altkirk.
Tannes alias Dann.
Moiseuau alias Masmunster.
Delle alias Dattenriet.
Florymont alias Bunberg.

Y la Villa Imperial aliada à los Suizaros de Mulhausen.
El Langrauiato de la Alsacia Alta se diuide en su Dominio, que comprende los Señorios de

Anguesey alias Ensisheim.
Serreney, alias Sennheim.
Isenheim.
ObBercKeim.

Los Eclesiasticos

Los Abades de

Los Prelados de

Los Nobles

Los Condes de Raps-
stein, ò Ribaupierre.

Los Condes de
Furstemberg.

Los Condes Fucares

Diuerfas familias nobles entre
los quales las de Schauuemburg,
y Truckfes

Ciudades, que representan el tercer Estado

- Anguefey alias Ensisheim.
- Sereny alias Sennheim.
- Ob Ber. Kheim.
- Gemer.

Diuerfos Señorios, que pretenden ser exemptos del Landgrauiato, y
no reconocer el Feudo fino es del Imperio.

Los Eclesiasticos son

El Obispo de Strasburg, que posee Ohmundat,
como hazienda dada por los Landgrauios,
Ruffach.

Y la Preuostia de Marckelsheim.

Los Abades de }
MurbacK.
Munster en el Valle de S. Gregorio.

Los Seglares

El Duque de }
Lorená } La Villa de S. Hippolito alias S. Bilt.
La Valle de Leberau, alias Leberthal.
Parte de la Villa de S. Maria de las Minas.

El Conde de Mont }
Beimant Horbourg } El Condado de Horburg.
El Señorío de Riqueuille, alias Reichenunhr-
Villas

- Hughshof.
- Paris alias Peiris.
- Marbak.

- Ribauuillers alias Rapolsuuihr.
- Gemer.
- S.M. de las Minas alias Marckirck en parte.
- Baronia - Hohenlandsparg.
- Judicatura - Keiserperg.
- Señorio - Hohencheinisurg.
- Baronia - Boluller.
- Valle de - Vvillers.

Schauemburg.
Hohen Hatstatt.

Ciudades Imperiales, que hacen parte del Landuogtey de Hagenau,
ò Perfectura de diez Ciudades Imperiales.

- Colmar.
- Keisr sparg.
- Durchein.
- Munster, en el Valle de S. Gregorio.

En el Landgrauiato de la Alsacia Baxa cuyas dependencias consisten
en lo que es el del Dominio de los Landgraues, que han sido desmem-
bradas, y vendidas por los vltimos Landgraues à diuerfos Señores, es
de lauer al Obispo de Strasburg los Balliages de
Sauerne alias Eilas Zabern.
Keiserperg.
Vvantzenau.
Reishoffen.

A los Señores de Ochenstein, y Liechtenberg, caydos en la Casa de
Hanau, los Balliages de

- Vvesthof.
- Vviltheim.
- Bumat alias Brumpto.
- Vverdt.
- Hatten.

Al Baron de Fleckenstein, el Balliage de
Ropenum.

Lo que pertenece à diuerfos Señores, que pretenden ser exemptos
del gouierno del Landgtane, y depender del Imperio son de tres fuertes
a lauer

Eclesiasticos

El Obispo de Strasburg demas de los bienes adquiridos de los
Landgraues posee los Balliages de
Benfeldt.
Daschstein.
Schirmeck.

El Cauildo de Strasburg posee
La Villa de Berscheim.
La Preuostia de Kastenhol, alias Chastenoy.

Y mas hay los

- Abad de Maurmunster.

El Prouoste de Vveisemburg.
 La Abadesa de Andlau.
 Y los Caualleros Teutonicos } Dhann.
 } Reitfeiz.

Seglares

El Klein Reich, ò Prouostura de la Campaña de Hagenau.

A la Casa Palatina

Al Palatino Seltz.
 A la de Zuucibruk Cleberg.
 A la de Lautereck La Petite Pierre.
 A la de Birchenfelt Bischurciler.
 Al Duque de Lorena parte Marmunster.

A los Conde Linange } Dachsburg Dafschsbourg.
 } Vesterbourg ò Brun.

Los Condes de Hanau de mas de los Señorios adquiridos de los Landgraues poseen los de

Ochsenstein.
 Liectemberg.
 Busuuciler.

El Baron à Flequestein.

Diuerfas familias nobles del Imperio, que representan vn miembro inmediato son

Andlau Hohen Andlau.
 Laroberg Lantsberg.
 Rathsamhausen, Ratshambausen,
 Scebach Vvert Vvert.

De allà y al Oriente del Rin estan las Ciudades Imperiales, que hacen parte de la Prefectura de las 10. Villas.

Hagenau.
 Vveisemburg.
 Landau.
 Schiestat.
 Rotheim.
 Ochenhem.

Y tiene jurisdiccion separada
 Strasburg.

El

El Alfacia de acá del Rin vnida à la Corona de Francia consiste en diuersos Señorios, que dicen hà cedido la Augustissima Casa de Austria con consentimiento del Imperio, y deuese considerar en particular, el Dominio del Suntgau, y del Landgrauiato de la Alfacia alta el de los tres Estados Ecclesiasticos, noble, y plebeyo de la misma Alfacia, y el de la Baxa Alfacia llamada Klein Reich, que coresponde a Reyno pequeño es de sauere

El Suntgau donde estan los cinco Balliages de

Befort.
 Ferretto alias Phirt.
 Landser.
 Altkirck.
 Tannes alias Dan.

El Landgrauiato de la Alfacia donde estan los cinco Señorios de

Anguelcy alias Ensisheim.
 Sennheim alias Serrency.
 Isenheim.
 Ob Bercheheim.
 Landscron.

Los tres Estados son por el Ecclesiastico

Los Abades de
 Hugshof.
 Petris.

El Comendador del Orden Teutonico
 Mulausen.

Los Prelados de
 Marbach.
 S. Morant.
 Ollemburg.
 Alspach.

Las Abadesas de
 Marmunster alias Moiseuaux.
 Olmarshaim.

La Priora de
 Beilefontayne alias Schonensteinbach.

Los Condes de Ribaupierre, ò Rapolstein, que poseen las siete Prouostias de

Hh

Riba-

Ribauillers alias Rapolsuuir.
Zelleberg.
Gemer.
Viper.
Hohenack.
S. Maria de las Minas alias Markitck.
Heiteren.

Los Condes de Furtemberg por la Baronia de
Hoenlandiperg.

Y la Audiencia de
Keiserperg.

Los Condes Fucars por los Señorios de
Florimont, alias Blumberg.
Moscuau, alias Mafmunster.
Hohen Kinispurg.

Y la Baronia de
Boluiler.

Y el Valle de
Villers.

Los Barones de
Morimont, alias Morfpurg.
Montjoye, alias Froberg.

Los Nobles

Andlau	Guttenheim.
Barenfels	Hagenheim.
Befançon	Grauanche.
Brunighofen	Brunighofen.
Camus de Curmont	Baumgarten.
Eptengen	Ilgentel.
Escher de Biniosgen	Biningen.
Falkenstein	Vessenheim.
Feynengen.	
Flachsland	Flachsland.
Hargenbach	Hagenbach.
Kuttenach	Morftruuiler.
Moser	Imuueiler.
Munc	Munchstain.

Nefers

Nefers
Papft
Ferrete, o Phirt
Pistorios
Ranschuuag
Reich de Reichstein
Rheinach
Rhin
Richemberg
Rotberg
Rougemont y
Stadion
Ruest
Schauenbourg
Schimef
Storstoremberg
Truchfes
Vvadtnet
Verzel de Marseille
Sturzel de Bucain
Landemberg
Kempf

343
Huningen.
Staffelden.
Beundorf.
Richeuuierler.
Schuuarzenberg.
Landferon.
Munsterol.
Durnach.
Richemberg.
Vveutzuuiler.
Rosemberg alias Rouge
[mont.
Didenheim.
Schauenbourg.
Murg.
Vassenburg.
Hohen Hattstat.
Freundostem.
Biltzheim.
Munuiler.
Hustein.
Angred.

Tercer Estado representado por las Ciudades de

Anguelcy	alias Ensisheim.
Tannes	alias Dann.
Baffort.	
Altkirk.	
Moileuaun	alias Mafmunster.
Ferretto	alias Phirt.
Delle	alias Dattenriet.
Florimont	alias Blumberg.
Serrencey	alias Sennheim.
Berkheim.	
Gemer.	

En la Alfacia Baxa el Clein Reich, o pequeño Reyno Preuostia de
Hagenau.

Y de allà del Rin la Ciudad, y Teritorio de
Brifach.

La Alsacia de la otra parte, y al Oriente del Rin se diuide en Breisgouu, Ortnauu, u Nordnau, cuias dependencias pertenecen à sauer
A la Francia el Teritorio, y las dependencias de la Ciudad de
Brifach.

Y la Augustissima Casa de Austria lo que comprenden los Condados
de

La Baronia de
Freybourg.
Neuenburg.
Eendingen.
Stauffen.
Kirchoffen alias Kilchoffen.

Los Señorios de

Kurnberg { Kuntzingen.
Herboltzheim.
Kastelburg { Vvaltkirch.
Kastelburg.

Y de

Truberg.
Breunlingen.
Bürcheim.
Eltzac.
Schwarzemburg.

De los tres Estados, que relienan los Feudos son

El Prior de Malta por
Eschbach &c.

El Abad de San Gal por
Ebringen &c.

Los Abades de { S. Trubert alias S. Hulprecht.
S. Pierre Enschuarzuuald.
Denenbach.
Etten Munster.

Las Abadesas de { Grotstal alias Gunterstal.
Vunne thal.

El Prenoeste de Vvaltk. K.

Los

Los Prelados de { Oberreit.
Lauterbach.
Vveltbach.

El Comendador de Freiburg del Orden Teutonico por
Vvasenuiler alias Basenuuiler.

El Estado de la Nobleza.

El Conde de Saulmont en Austria por el Señorío de
Liechtenek.

Diuersas familias Nobles, y Gentilhombres, entre los quales son

Ambringen	Ambringen.
Baden	Liel.
Brasberg	Dachsuyangen.
Landeg	Grotzingen.
Lantsberg	Krantzan.
Nagel de Bellepierre	Amulter.
Ollingen	Vvangen.
Phor de Muntzingen	Muntzingen.
Poltschuueil	Poltschuueil alias Balschuueiler.
Rathsamhausen	Reigel.
Reich de Reichenstein	Brombach.
Rotbourg	Rheinuiler.
S Kingen	Biengen.
Sturzel de Buchen	Buchen.

Ciudades, que representan el tercer Estado

Freiburg.
Bürcheim.
Vvalt Kirch.
Stauffen.
Neuenburg.

Sobre el nombre de Breisgouu se puede comprender el Pais de las
quatro Ciudades Forasteras, que son de la misma jurisdiccion, y que la
Augustissima Casa las posee en Dominio, es de sauer el Condado de

Hauuenstein.

Los Señorios de Reinfelden

Frick.

Molinba. K.

Reinthal.

Y de Vvehr.

Las quatro Ciudades Foresteras

Riefelden.

See Kingen.

Lausfinburg.

Vvaltzhut.

Y en proteccion

La Abadesa de

St Kingen.

Los Comendadores Teutonicos de Freiburg

Karstun.

Beu Ren.

Diferos Señores, que relieuan los Feudos del Imperio por los Eclesiasticos el Obispo de Basilea por

Guttenheim &c.

Por los seglares al Marques de Baden el Marquesado de

Hochberg.

Emending alias Emenlieng.

El Langrauado de

Sufenberg.

Los Señorios de

Badenuuiller.

Roteln.

Schopffen.

Sultzberg.

A los Condes de Montbelliard Horburg el Castillo de

Sponeck.

En Ortnau, o Mordnau son poseidas las tierras de la Augustissima Casa, y de otros Señores.

De la Augustissima Casa es proprio el Senescalcado de Ortnau, o Mordnau.

Ortenburg.

Achern.

Grieshalm.

Appenuuhr.

De la Augustissima Casa relieuan los Feudos el Abad de

Schutteren.

Y el Conde y Baron de

Geroltzuck.

Y en proteccion de la Augustissima Casa estan las Ciudades Imperiales de

Offenburg.

Gengenbach.

Zell.

En el mismo Pais tienen diuerfos Señores cantidad de tierras, es de fauer el Obispo de Strasburg los Balliages de Ettenheim

Etteheim.

Cappel.

Y al presente el Duque de Virtemberg los de

OberKirk.

Renchen.

Openauu.

Los Marqueses de Baden, y los Condes de Nassau Sarbruck goçan por mitad los Señorios de

Lorr.

Molberg.

Kipenheim.

El Conde de Hanau los Balliages de

Vvilstett.

Lichtenauu.

El Señor de Stauffenberg relieua de los Marqueses de Baden

Stauffenberg.

La Republica de Strasbourg.

Nonnenuuhr.

El Marquesado de Baden diuide sus Estados en el Marquesado grande de Bade donde estan las Ciudades de

Baden.

Steinbach.

Stolhoffen.

Bastatt.

Rupenheim.

Y en el Marquesado pequeño de Durlach

Durlach.

Pfotzheim.

Zele.

Mulberg.

Graben.

Y sobre la misma Riura del Rin entre el Alsacia, y el Palatinado la Francia tiene la proteccion, y derecho de tener perpetuamente guarnizion en la Villa, y Fortaleza de Philipsburg - alias Vdenheim.

El Imperio ha cedido al Rey de Francia en Soberania, y para ser incorporado a su Corona de aca del Rin el Landgraviato de la Alsacia alta, y baxa, que demas de los lugares, que poseya en ellas la Augustissima Casa de Austria deve comprender otros Señorios diuerfos, cuyos poseedores pretenden tener al presente inmediatamente del Imperio, las quales se pueden considerar de tres tuertes, Ecclesiasticos, Seglares, y Ciudades Imperiales, es de sauert

Los Ecclesiasticos

	Ruffach.
	MarcKalsheim.
El Obispo de Strasbourg posee en la baxa y alta Alsacia las nueue Prouostias de	Bensfeldt.
	Dachstein.
	SchirmecK.
	Kokersperg.
	Sauerne, alias Zabern.
	Vvantzenauu.
	Reishoffen.
El Cauildo de Stras- bourg posee	La Ciudad de Berscheim.
	La Prouostia de Kestenhols.
Los Abades de	Murbac tres Prouostias de
	Munster
	Marmunster
	Munster en el Valle de S. Gregoire.
El Prouoste de La Abadesa de	Vveisenburg.
Los Caualleros Teutonicos tienen	Andlauu.
	Dhann.
	Reitzfelz.

Los Seglares

La Casa Palatina.	Al Palatino	Seltz.
	Al Ramo de Zuueibruck	Cleberg.
	Al Ramo de LauterecK	Lutzelstein, ò la pequeña Piedra.
	Al Ramo de Birckenfeld	Bitchuueiler.

El Duque de Lorena	La Ciudad de S. Hipolito alias S. Bilt.
	El Valle de Leberauu alias Lebersthal.
	Parte de la Ciudad de S. Maria de las Minas alias Marc-
	Parte de la Marca de Masmunster.

(kirck.

Los Condes de Linange	Dachsbourg.
	Vvesterbourg

ò Brun.
Ruffenburg.

(Busuueiler.

Vvert.

Los Condes de Hanauu poseen de aca del Rin los seis Baliages de	Hatten.
	Vvestthof.
	Vvolfheim.

Brumat, alias Brumpt.

El Còde de Monbelliart. Horbourg	Horbourg.
	Ricqueuile, alias Richenuiler.

El Baron de Fleckestein	La Baronia de Fleckestein.
	El Baliage de Ropenum.

Los Gentileshombres, y Nobles del Imperio de la Alsacia Baxa, que representan vn miembro inmediato del Imperio.

Linages

Tierras

Andlauu	Hohen Andlauu.
Bapste	Bolsenheim.
Berckheim	Innenheim.
Bernhold	Plobsheim.
Berstatt	Berstatt.
Bettendorf	Ernoltzheim.
BocK	Gersten.
Lutz BocKels	Quatzenheim.
BocKle	Irmstet.
BocKle BocKlinsau	Mittelhausen.
Dettlingen	Oluisheim.
Giffen	Fulgris.
Grompen	Ernoltzheim.
Herpstein	Ichtratzheim.
Holzappel de Herxheim	Ordratzheim.
Hornburg	Nider Brun.
Ichtratzheim	Ichtratzheim.
KaganecK	Hipsheim.

Lantsperg
Miegen
Mullenheim
Mundoltzheim
Obkirch
Rathsamhausen
Rottemburg
Schelleenbreg
Seebach
Du Terrier de Bickuualt
Volzen
Vttenheim Ie Ramstein
Vvattmanshausen
Vvangen
Vvildenstein
Vvurmser
Zorn de Plobstheim
Zorn de Bulach
ZucKmantel
Aurbach
Bichgheim
Bodigheim
Haffner
Haffel
Kippenheim
TrucKses de Rhinsfelden
Vvetterheim
Vvertzel de Marseille.

Lantsperg.
 Boffzheim.
 Kobelsheim.
 Mundoltzheim.
 Obkirch.
 Rathsamhausen.
 Mulhausen.
 Vettenheim.
 Vvert.
 Sirckuualdt.
 Koblsheim.
 Ramstein.
 Inguueiler.
 Vvanganburg.
 Schaffolzheim.
 Sunthausen.
 Plobstheim.
 Otthausen.
 Vvintzenheim.

Las Ciudades Imperiales

{ La Baronia de Barr.
 { Los Baliages de Vvattenheim.
 { La Iudicatura de Herrenstein.
 { La Proteccion de la Aba- Illkirck.
 { dessa de las Nñas de Vvangen.
 { Mulhausen aliada con Suizaros—Mulausen.

La Prefectura de diez Ciudades Imperiales, que pretenden reconocer solamente el Dominio del Imperio, en excepcion de las apelaciones en materias Civiles, y Criminales ante el Preuoste de Hagenau.

Haguc-

Haguenaau.
 Vvessenburg.
 Landauu.
 Schlestatt.
 Colmar.
 Munster en Gregoriental.
 Keyserberg.
 Dureheim.
 ObEhenheim.
 Rofsheim.

Da la otra parte del Rin la proteccion, y derecho de tener perpetua mente guarnicion en

Philipsbourg, alias Vdenheim.

Alemania en general.

Alemania está en medio de las tres partes, que hè colocado en el Centro de Europa estendiense desde el grado 45. y medio de latitud hasta el 54. y medio, y desde el 28. de longitud hasta el 41., que son 200. u 225. leguas Francesas de anchor, y largor, su postura muestra, que está mas ariua de la Zona templada; los Alpes la firan de confin à la parte de Italia, que está à su medio dia, y reziue su mesmo calor de aquella parte dejando el frio de la parte de Alemania, diuidese en tres grandes partidos, à sauer en los contornos del Rin, en los contornos del Danubio, y en los contornos del Elbe, o Albis, y Odra.

El primero se diuiderà en otras tres partes como seria decir de acá del Rin.

El Còdado de Borgoña } Besançon.
 } Dola.
 La Lorena } Metz.
 } Nancy.
 } Anuers.
 Los Payfes Baxos Ca- } Bruselas.
 } Gand.
 } Lille.
 } Arras.

Sobre el Rin

H

	{	Strasburg.
Alfacia	{	Friburg.
	{	Brisac.
	{	Hagenau.
	{	Heidelberg.
Palatinado del Rin	{	Vorms.
	{	Spira.
	{	Mayance, o Magunçia.
Los Arcobispados de	{	Treues.
	{	Colonia.
Los Estados de Cle-	{	Duffeldorp.
ués, y Juliers	{	Vvesel.
	{	Juliers.
Los Estados de las	{	Amsterdam.
Prouincias Unidas	{	Vtrecht.
	{	La Haye.
De allà del Rin	{	Vvirzbourg.
La Franconia	{	Nuremberg.
	{	Francfort.
El Pais de Hesen	{	Cassel.
	{	Marpurg.
	{	Munster.
La Vvestfalia	{	Embde.
	{	Soest.
El segundo en otras tres partes a. fauer en Alta, ò Suob.	{	Basle, o Basilea.
	{	Berna.
Suigaros	{	Zurig.
	{	Geneue, ò Ginebra.
	{	Coria.
	{	Ausburg.
	{	Constança.
Suob	{	Vlma.
	{	Lindau.
	{	Stugard.

Mediana,

Mediana, ò Bauiera, que se reparte en

Tirol	{	Inspruck.
	{	Fildkirk.
	{	Munik.
	{	Landshout.
Ducado de Bauiera	{	Ratisbona.
	{	Salzburg.
	{	Passau.
Palatinado de Bauiera -	{	Amberg.
Baxa, ò Austria donde estan el	{	Viena.
Arciducado de Austria	{	Lintz.
	{	Crems.
	{	Graz.
Estados here-	{	S. Veit.
ditarios de	{	Laubach.
Austria.	{	Cilley.
	{	Vindismarch Metling.
El terçero en los contornos del Elbe, ò Albis, y el Odra, la mas al-		
ta comprende los Estados de Boemia, a fauer		
	{	Praga.
	{	Cutt. nberg.
	{	Pilsen.
Reyno de Boemia	{	Coningracz.
	{	Budueis.
	{	Glatz.
	{	Breslau.
	{	Lignitz.
	{	Neiffe.
Prouincias en-	{	Gros Glogou.
corporadas a la	{	Baudifen.
Bohemia.	{	Goritz.
	{	Sorau.
	{	Olmutz.
	{	Brynne.

La mas Baxa comprende Saxonia en general, que se diuide en Alta a fauer

Estados

Estados de Saxonia { Vittemberg.
 { Drape.
 { Lipsick.
 { Esford.
 { Stendal.
 El Marquesado de Brandenburg { Brandenburg.
 { Berlin.
 { Lansperg.
 Pomerania { Stettin.
 { Stralsond.

Y en Baja Saxonia donde estan los

Dos Arçobispados de { Magdeburg.
 { Brema.
 { Ferden.
 Tres Obispados de { Hildesein.
 { Alberstat.
 { Kille.
 { Glu. Kstat.
 Diuerfos Ducados { Meclenburg { Rostock.
 { Suerin.
 { Lauemburg.
 { Lunenburg.
 { Bronsuic { Bronsuic K.
 { Volfenbuttel.
 { Lubec.
 Ciudades del Imperio { Hamburg.
 { Goslar.

El Alemania en los contornos del Rin se deue considerar de acà del Rin, sobre el Rin, y de allà del Rin.

De aca del Rin està el Franco Condado de Borgoña, que tiene los Balliages de

A Mont Gray.
 Dola Dola.
 Aual Salins.

Y algunos Feudos del Imperio, como son el Arçobispado, y Villa de Bifanzon, que ya es del Rey Catolico.

Y el Condado de Mombeliard.

La

La Lorena con dos Ducados el de Barr à sauer

Bar { Real Barleduc.
 { Ducal S. Michel.
 Lorena { Frances Nancy.
 { Aleman Vaudreuange.
 Los Balliages de Vauge Mirecourt.

Los Obispados, y Villas Imperiales de

{ Metz.
 { Tul.
 { Verdun.

Los Países Baxos Catholicos donde estan los

Tres Ducados { Brabant { Louvain.
 { Bruselas.
 { Limburg. { Limburg.
 { Maftrick.
 { Luxemburg.
 { Thionuille.
 { Lucemburg.
 { Gand.
 { Flandres { Bruges.
 { Lille.
 Quatro Condados { Artois { Arras.
 { S.Omer.
 { Mons.
 { Valenciannes.
 { Haynaut.
 { Namur. { Namur.

Vn Marquesado del Imperio Anuers.
 Vn Señorio Malines.

Y tambien el Arcobispado, y Ciudad Imperial de Cambray.

Y el Obispado, y Ciudad del Imperio de Liege.

Sobre el Rin estan el Alfacia, Palatinado, Eletores Ecclesiasticos, Estados de Cleues, y los de las Prouincias Vnidas à sauer

El Alfacia de acà del Rin

El Sungou

Altkirk.

La Alfacia Alta

Enfshheim.

La

La Alfacia Baxa

{ Strasburg, ò Argentina.
Haguenau.

De allà del Rin el Brisgou

{ Friburg.
Brisac.

El Mortnau

Offenburg.

Los Marquesados de

{ Baden.
Durlach.

El Palatinado del Rin, sobre cuiò nombre se deuen entender los Estados del Eletor Palatino

o Hildeberg.
Manheim.
FrancKendal.
Zuueibruck u dos Puentes.
Simmeren.

Los Estados de los Principes de la Casa Palatina

Zuueibruck u dos Puentes.
Simmeren.

Los Obispados, y Villas del Imperio de

Spira.
Vormes.

Los Eletorados Eclesiasticos, ò Arçobispados de

{ Mayance, ò Maguncia.
Aschaffenburg.
Treues.
Coblentz.
Colonia.
Bona.

Mayance

Treues

Colonia

Los Estados de la Casa de Cleues, y Iuliers al Marques Eletor de Brandemburg el

El Ducado de Cleues Vessel.
El Condado de la Marca Hamme.

Al Palatino de Neuburg

El Ducado de Iuliers.

El Condado de Perg, u de los Montes Dufeldorp.

Los

Los Estados de las Prouincias Vnidas de los Países Baxos

El Ducado de Gueldres

{ Nieumegue.
Arohem.
Dordrecht.
Amsterdam.
La Haye.

Holanda

Zelanda
Zutphen

Midelburg.
Zutphen.

Quatro Señorios de

{ Ouestrife
Groningue
Vtrecht
Ouer Iffel

Lieuarden.
Groningue.
Vtrecht.
Deuenter.

Parte del Ducado de Brabant

Bosleduc.

De allà del Rin estan la Franconia, el Hesen, la Vvestphalia en este modo

La Franconia se diuide en tres partes, Eclesiastica, Seglar, y Ciudades del Imperio.

La Eclesiastica tiene

Los Obispados de

{ Vurtzburg.
Bamberg.

El Maestre del Orden Teuntonico Mergelheim.

La Seglar contiene

Los Marquesados de

{ Cullembach.
Onspach.

Los Condados

{ de Holac Veickersheim.
de Vvertheim.

Las Ciudades del Imperio son

Nuremberg.
Francfort al Meno.
Schuueinfurt.

El Pais de Hesen se diuide en Hesen, y Veterauiá el Hesen contiene

El Landgrauiato de Casel.
El Langrauiato de Marpurg.
El Condado de Vvaldeck Corbaek.
El Abadia de Fuida.

La Vveterauiá contiene los Condados de

Nallau.

KK

Solms.

Solms.
Hanau.
Ilenbourg.

Las Vvestphalia se diuide en Ecclesiasticos, y diuerfos Condes, y Ciudades del Imperio

Los Ecclesiasticos son

Los Obispos de { Munster.
Paderborne.
Minde.
Osnabrouc.

El D. de Vestphalia Arensburg.
Los Condes son
El de Embde Aurick.
El de Oldenburg.
El de Hoye Nienbourg.
El de Lippe Lipstad.
El de Raucensberg Heruuard.
El de Benthem.

Las Ciudades del Imperio son
Embde.
Soest.

Países Baxos.

Los Países Baxos constan de diez y siete Prouincias, à sauer quatro Ducados, siete Condados, vn Marquesado, cinco Señorios, y mas otros Países, que se le pueden añadir por diuerfas razones. Los quatro Ducados contienen el de Brabant, que se diuide en quatro quarteles.

Louuain { Louuain.
 { Tilemond.
 { Arscot.
Bruselas { Bruselas.
 { Nidela.
 { Breda.
Anuers. { Bergopzom.
 { Lira.
 { Sant Vlit.

Bos-

Bosleduc

{ Bosleduc.
Graue.

El Ducado de Limburg se diuide en

Limburg

{ Limburg.
Vic de Mastric.
Fauquemont.

Tierras adiacentes

{ Dalem.
Rolduc.

El Ducado de Luxemburg tiene

Luxemburg.
Thionuilla.
Arlon.
Bastogne.
Monmedi.
Damvillers.

El Ducado de Gueldres tiene quatro quarteles, però el de Zutphen se pone entre los Condados

Betuue

{ Nicumegue.
Bommel.
Fort de Schenk.

Veluue

{ Arnhem.
Harderuuick.
Ruremunde.

Gueldres

{ Gueldres.
Venlo.
Stefansuuerde.

Los siete Condados son en primer lugar el de Flandres, que se diuiden en

Flandres Teutonico

{ Gand.
Bruges.
Ippre.
Coutray.
Grauelines.
Donquerque.
Ostende.
L'Esclusa.

Flandres Valon

{ Lilla.
Douay.
Fournay.
Orchies.

KK 2 Flan-

Flandres Imperial } Aloft.
 } Hulst.
 } Axel.

El Condado de Artois se diuide en

Valon } Arras.
 } Hesdin.
 } Bappaumes.
 } S. Pol.
Flamingante } S. Omer.
 } Aire.
 } Bethune.

El Condado de Haynaut tiene

Mons.
Valencianes.
Maubeuge.
Auefnes.
Landrechies.
Philippeuille.
Mariemburg.

El Condado de Namur tiene

Namur.
Charlemont.

El Condado de Holanda se diuide en

Norholanda } Alemar.
 } Inchuse.
 } Horn.
 } Dordrecht.
 } Delf.
 } Leyde.
 } Harlem.
Sud Holanda } Amsterdam.
 } Goude.
 } Rotterdam.
 } La Haye.
 } La Bulle.

El Condado de Zelanda tiene

Mildeburg.
Flesingue.

Zirczec.
El Condado de Zutphen tiene
Zuptgeu.
Dousbourg.
Grolle.

El Marquesado del Imperio consiste solamente en la Villa de Anuers.

Los cinco Señorios de los Países Baxos son en primer lugar Vtrecht.

El segundo el Señorio de Ouerlssel, que se deuide en los quarteles de

Saland } Deuenter.
 } Campen.
 } Zuuol.
Iuente } Oldenzec.
Drente } Coeuorden.

El Señorio de Ouesfrisa tiene

Leuarden.
DocKum.
Francicker.
Stauerem.

El Señorio de Gronnigue.

El Señorio de Malines.

Los que se añaden a los Países Baxos son el Obispado, y Señorio de Cambray.

El Obispado, y Señorio de Liege donde estan

Liege.
Tongres.
Mastricht.
Dinant.
Huy.

Y el Condado de

Lingen.

Paraque se vea lo que los Estados de las Prouincias Unidas de los Países Baxos poseen en Europa, Africa, Asia, y America, hago esta relacion particular, y distinta.

En Europa.

EN la parte mas Septentrional de los Países Baxos hay ocho Provincias es de saver

Ducado de Gueldres	Betuue	{ Nieumegue . Bommel . Fuerte de SckenK .
	Veluue	{ Arnhem . Harderunick .
Holanda	Nort Holanda	{ Alemar . Horn . Inchusa . Dordrecht . Harlem .
	Sud Holanda	{ Delft . Leyde . Amsterdam . Goude . Mildebourg .
Zelanda	{ Zirczee . Flefinge . Tolen .	
Zutphen	{ Zutphen . Doesbourg . Grol .	
Vtrecht	Vtrecht .	
OuerIssel	Deuenter .	
	Campen . Zuuol . Couorden . Lieuarden . Harlingen .	
Questfrisia	{ FrankKet . Dokum . Stauerem .	
Groningue	Groningue .	

En los Estados vecinos à los Países Baxos tienen

Parte del Ducado de Cleues	{ Vvesel . Rees . Emmerick . Goch . Gennepe .
	{ Rinberg . Orloy . Roeroort .
Parte del Estado de Colonia	

Y en la parte mas Meridional de los Países Baxos tienen

Parte del Ducado de Brabant	{ Bosleduc . Breda . Bergopzom . Vvillemstad . Steenberg . Lillo .
	{ Mastricht . L'Escluse . Axel . Ardenbourg . Midelburg en Flandes . Isendick .
Parte del Ducado de Limburg	
Parte del Condado de Flandes	{ Bierulier . IerNeuse . Philippine . Patience . Le Sas de Gand . Liskenshoeck .

En Africa:

EN Africa, o Libia cerca del País de Negros poseen

	{ Arguin . Goerec .
Y cerca de la Guinea poseen	
	{ S Jorge de la Mina . Fuerte de Nasau .

En Ethiopia la Isla de S. Tomas

Ciudad de Pauoafan:

En la Isla de Loanda

S. Pablo de Loanda.

En Asia.

EN la India Oriental sobre las Costas de Coromandel, y Sian

Guedres.

Malaca.

En Islas de India Oriental sobre la Costa de Ceilan

Colombo.

Y sobre las Costas de la Saua

Iacatra, ò Batavia.

En parte de las Molucas en Ternate

Taluque.

Malaya.

Tacomma:

En la de Motir

Nafau.

En la de Maquiam

Taffaton.

Naffagia, o Mauricio.

Tabillola, o Telebola.

En la de Bachiam

La Bolia:

Gammeduore.

Al rededor de las Molucas en Gilolo

Zabou.

En Amboyua

Coubella.

Louio.

Hutou.

Ambojna.

En Nera, y Poleuay de las Islas Banda

Nafau.

Belgique.

Entre

Entre la China, y el Japon, el Hermoso
Zelanda.

En el America Septentrional, y en la Nueva Francia, el nuevo Niderland, o Pais Baxo

Neuu Amsterdam.

Orange.

En la America meridional parte del Brasil donde estan los Capitanatos de

Pernambuco

Olinda.

Tamaraca

Tamaraca.

Parayba

Parayba.

Rio grande

Potengui.

Ciara

Ciara.

Maragnan

Maragnan.

Y cerca de la Costa de Venecuela la Isla de

Curaçao.

La parte de Alemania cerca el Danubio.

EL Alemania en los contornos del Danubio se diuide en tres partes Alta, o Suob, Mediana, o Bauiera, Baxa, ò Austria.

En la Alta se comprende el Pais de Suob donde estan los Obispados de

Ausburg

Dillingen.

Fuessen.

Costanza

Mersbourg.

Coira

Marsoila.

En el Ducado de Virtemberg

Stutgard.

Tubingue.

En el Marquesado de Burgau

Guntzburg.

En parte del Marquesado de

Bade Durlac

Pfortzheim.

En trece Condados entre los quales

Furstemberg

Meskirch.

Hohenberg

Ehingen.

Rinfelt

Rhinfelt.

Laufenburg.

El

Di-

Diuer las Baronias , y entre ellas la de Vvaldbourg.

Treinta y cinco Ciudades del Imperio entre las quales

- { Ausburg.
- { Costanza.
- { Lindau.
- { Vberlingue.
- { Manmingue.
- { Kempten.
- { Rauensbourg.
- { Vlma.
- { Norlinguen.
- { Dinckespuhel.
- { Auulen.
- { Halle.
- { Hailbron.
- { Eslinguen.
- { Guemundat.

De allà del Danubio

De acà del Danubio

Los Suicaras, de uajo cuió nombre se deuen entender los trece Cantones, cuyas Ciudades principales son

- Basle, o Basilea.
- Berna.
- Zurych.
- Lucerna.
- Soleurne.
- Fribourg.
- Schaffhouse.

Doce, o quince Aliados entre los quales

- El Abad, y Ciudad de S. Gal.
- El Obispo de Sion.
- Los Grifones Coira.
- El Obispo de Basle Porentruy.
- Rotuuk.

Las Ciudades de

- { Mulhausen.
- { Neuchastel.
- { Geneue, o Gineura.

Y veinte, o veinte i cinco Estados sujetos entre los quales

- El Condado de Chabena.

La Valtelina

- { Sondrio.
- { Bormio.
- { Lugan.
- { Belinzona.
- { Bada.
- { Frauuenfeld.

Y los Balliages, y Ciudades de

La Mediana, ò Bauiera se diuide en tres partes, a sauér los Estados del Tirol, que comprenden

Condado del Tirol

- { Inspruch.
- { Hal.
- { Cufftain.
- { Feldkirck.
- { Breguenz.

Los Condados de

En proteccion los Obispados de

- { Trento.
- { Brixen.

Los Estados del Duque de Bauiera en los quales se comprenden

Ducado de Bauiera Alto

- { Munick.
- { Landspurg.
- { Landtsut.
- { Straubing.

Ducado de Bauiera Baxo

Entre los Ecclesiasticos

El Arcobispado de

- { Salzburg.
- { Pasau.

Los Obispados de

- { Ratisbona.
- { Erisingen.

La Preuostia de

- { Berchtogada.

Entre los Seglares

El Palatinado de

- { Neuburg.
- { Hag.
- { Ratisbona.

El Condado de

Las Ciudades Imperiales

- { Ingolstat.
- { Dona Vvert.

Los Estados del Palatinado de Bauiera en que se cuentan

El Palatinado de Bauiera

- { Amberg.
- { Sultzbach.
- { Burglenfeld.
- { Arechstern.

Del Duque de Neuburg

- { Del Obispo de Pireimt.
- { Del Landgraue de Leuthemberg.

La Baxa parte , o sea Austria se divide en Archiducado , y Estados Hereditarios .

Y el Archiducado se reparte en

- Alto { Lintz .
- { Ens .
- { Vvells .
- { Freystat .
- Mediano { Crems .
- { Horn .
- { Stain .
- Baxo { Viena .
- { Neustad .
- { Bada .

Los Estados Hereditarios de la Augustissima Casa de Austria el Ducado de Stiria , que se reparte en

- Alta { Pruck .
- Baxa { Graz .
- { Pettau .

En el Ducado de Carintia

- Alta { Villack .
- Mediana { Gurcz .
- Baxa { S. Veit .
- { Laudemunda .

En el Ducado de Carniola

- Alta, o Seca { Goricia .
- { Gradisca .
- { Czirknicz .
- Baxa { Laubach .
- En el Condado de { Cilley .

El Vvindischmarc, o Marquésado de los Vindis

- Metling .
- Rudotffuuerd .

Pais de Suizaros .

Lo que se deve comprender de uajo el nombre de Suizaros se divide en tres partes à sauer los trece Cantones, sus Aliados, y sus Subditos .

Los trece Cantones siguiendo la antigüidad , y asiento ; que tienen desde , que se encantonaron son

- Vri
- Suitt
- Vnderuald
- Lucerna
- Zurich
- Zug
- Glaris
- Berna
- Freiburg
- Soleurnc
- Basle
- Schafusa
- Apenzel

el año 1308.

el año 1332.

1351.

1352.

1353.

1481.

1501.

1513.

Lo que cada Canton posee , i quales son Catolicos , y quales son Prorestantes

- Canton de Zurich Prorestante { Zurich .
- { Vvinterthur .
- { Stein .
- { Grisfensee .
- { Eglifou .
- { Berna .
- { Laufana .
- { Yuerdon .
- { Nion .
- { Mouldon .
- { Morges .
- Canton de Berna Prorestante { Peterlingen alias Paicms .
- { Veuay .
- { Lentzburg .
- { Burgdorf .
- { Arbourg .
- { Bruck .
- { Thun .
- Canton de Lucerna Catolico { Lucerna .
- { Sursea .
- { Sempach .

El Canton de Vri Catolico Altorf.
 El Canton Catolico de Suintz.
 El Canton de Vnderuald Catol. Stantzstad.
 El Canton Catolico de Zug.
 El Canton Catolico, y Protest. de Glaris.
 El Canton Protestante de Basilea.
 El Canton Catolico de Friburg.
 El Canton Catolico de Soleurne.
 El Canton Protestante de Schafusa.
 El Canton Catolico de Appenzel.
 Los Aliados de Suizaros son Vill.
 El Abad de S. Gall y la Villa de San Gale.
 El Obispo de Sien Conde de los Valesanos Sitten alias Sion.
 Los Grifones diuididos en tres Ligas es de suer.
 Liga Alta, o Grifa.
 Liga de la Casa de Dios.
 Liga de las diez Comunidades.
 Mas las Ciudades de En Alacia.
 En el Suob.
 Azi al Condado de Borgeña.
 En Sauoya.
 Y los Obispos de Basilea en Suizeros.

Altorf.
 Suintz.
 Stantzstad.
 Zug.
 Glaris.
 Basilea.
 Friburg.
 Corbers.
 Gryers.
 Soleurne.
 Schafusa.
 Appenzel.
 Vill.
 San Gale.
 Sitten alias Sion.
 Marthinach.
 Ilantz.
 Dissentis.
 Chur alias Coiro.
 Furstenouu.
 Puschiauuo.
 Tafas.
 Meyenfelt.
 Mulhaufen.
 Rotuueil.
 Bienna.
 Neuchastel.
 Vallangin.
 Gineura.
 Porentruy.
 Nuochastel alias Boneuille.
 Delmont.

Mersburg.
 Arbon.
 Bischofszell.
 Bollingen.
 Constanza en Suob.
 Y el Obispo de Coiro en Grifones por el Castillo de Marfoila.
 Los sugetos a los Cantones son
 A Glaris el Condé de Vverdemberg.
 A Zurich el Condé de Alfas.
 A Zuit, y Glaris los Balliages de Gasta.
 A Bernay Friburg los Balliages de Orba.
 A los tres Cantones mas antiguos los Balliages en Italia.
 A los mismos, i al Canton de Glaris la Ciudad, y Condado de Rapperchuil.
 De los Siete Cãtones mas antiguos.
 De los siete primeros en Orden, y de Apezel.
 De los ocho antiguos Cantones los Balliages de.
 De los 12. Cantones mas antiguos los Balliages de.

Mersburg.
 Arbon.
 Bischofszell.
 Bollingen.
 Keiserstul.
 Clingenouu.
 Reichenau.
 Steckburne.
 Marfoila.
 Vverdemberg.
 Edrick Castillo.
 Gasta.
 Vbnach.
 Orba.
 Granfon.
 Schuarzemburg.
 Belinzona.
 Valbruna.
 Polesa alias Riuera.
 Dissenhofen.
 Meyenberg.
 Sargans.
 Vallenstat alias Riua.
 Frauenfeld.
 Rineck.
 Bada.
 Bremgarten.
 Melengen.
 Lugan.
 Locarno.
 Mendris.
 Valmadia.

Vasallos de los Aliados del Abad de San Gal el Conde de Toggenbourg

Liechtensteg. S. Morice. Montech. Hoctal alias Val de Aux.

Del Obispo de Sion azi a la Sauoia

De Grisonnes El Condado de Chiauena Valtelina El Condado de

Chauena. Piur Destruido. Morbeño. Sondrio. Tiran. Vorms alias Bormio.

Ya los mismos la proteccion del Señorio de Haldenstein. La Augustissima Casa de Austria en diuersos ramos, y por titulos muy iustificadose posee dëtto, y cerca de Alemania muchos Estados es de sauer. El Austria de uajo cuio nombre se deue entender ei

Archiducado: Vietia, Crems, Linz. Los Ducados de: Stiria, Carintia, Carniola. El Condado de: Cilley. El Marquesado de Vindis Metlin. Azi a Italia el Condado de Goricia y parte del Istria. El Vngria, o Reyno de Vngria parte del qual son: Posonia, o Presburg. Sopron, o Oedemburg. Raab, o Iauaria. En Vngria alta: Comora, Fileck, Cassau, ToKay, Varadin.

En la Esclauonia alta } Zagrab, ò Agram. Capronitza. En la Coracia alta } Sisseg. En la Morlaquia } Seng, o Senia. S. Veit amflaum, ò Rio. El Reyno de Boemia, y los Estados, que le son encorporados } Praga. El Reyno de Boemia } Cutenberg. Pilsen. Coningracz. Budueiz. Breslau. El Ducado de Silesia } Segnitz. Neise. Gros Glogou. Baudissen. Los Marquesados de } Lufacia } Golitz. Sittau. Sorau. } Morauia } Olmutz. Brinna. Znaim. El Condado de Glatz. El Señorio de Egra, ò Heb. El Tirol de uajo cuio nombre estan } Inspruck. Los Condados de } Tirol } Hal. Custain. } Feldkirck } Feldkirck. Breguenz } Breguenz. Trento. La proteccion de los Obispados de } Bixon. Muchos Estados, y Señorios es de } Bu gau. El Marquesado de } Guntzbourg. Retemburg. El Condado de Hoenberg } Ehingen. Horb.

El Landgraviato de Hellemburg Stockach.

En Suizaros

El Condado de Rinfelt.
La Ciudad de Lautenburg.
El Condado de Vvaldshout.
Habsburg.

La protezion de las Ciudades de Costança.
Dentro, y cerca de los Grifones Cella.

El Códado de Ferreto AltKirck.

Parte del Suntgou Tannes.
Beffort.

Landgraviato de Alsacia Alto Ensisheim.
Keiserperg.
Kelinguen Creutz.

Parte del Brisgou Friburg en Brisgou.
Brisac.
Heuuemburg.
Los posee Francia.

Parte del Palatinado del Rin dõde hay diuersas Ciudades entre las quales Oppenheim.
Franckendal.
Se restituie ron.

El Condado de Borgoña Dole.
Gray.
Salins.

El Condado de Charollois.
La mayor parte de los Países Baxos Catolicos es de sauer

Los Ducados de Brabant Louein.
Brucelles.
Limburg Limburg.
Luxemburg Luxemburg.
Gueldres Thimuille, esta la tiene Francia.
Kuremunde.

Los Condados de Flandres Gand.
Lilla.
Artois Arras, le posee Francia.
S. Omer.
Haimalelt Mons.
Namur Valencianes.
Namur.

El Marquesado del Sacro Imperio Anuers.

El Señorío de Malines.
El Arcobispado, y Señorío de Cambray.
El Condado de Linghen. Le posee el Principe de (Oranges.)

Alemania en los contornos del Albis, y del Odra.

EN los contornos de la Riuera Albis, y la Riuera Odra, tiene Alemania dos grandes partes es de sauer alta y baxa.
En la parte alta estan los Estados de Boemia, que se diuiden en

El Reyno de Boemia Praga.
Cuttemberg.
Pilsen.
Conigingretz.
Satecz.
Budtuicis.
Leutmeriz.
Caurzim.
Los quãteles de Egra, ò Hel.
Ellenbogen OloKet.
El Condado de Glatz.

Y las Provincias encorporadas al Reyno de Boemia, es de sauer

El Ducado de Silesia Braluu.
Leguitz.
Neis.
GrofGlogo.
Bricg.
Troppau.
Crossen.
Iaggerendorff.
Olmutz.
El Marquesado de Morauia Brinn.
Znaim.
Iglau.
Radisch.
Neustat.

El Marquesado de Lusacia } Baudissen.
 } Gorlitz.
 } Sittau.
 } Serau.
 } Guben.
 } Cobbus.

Y la parte Baxa se llama Saxonia, que se diuide tambien en alta, y baxa empeçando por los Estados de los Duques de Saxonia, que son diuersos, y de diuersas linias.

Ducado de Saxonia } Vittemberg.
 } Dresde.
 } Misnia.
 } Torgau.
 } Lipsik.
 } Mersburg.
 } Naumburg.
 } Altemburg.
 } Zuickau.

El Ducado de El Voitland } El Lantgrauiato de Erford.
 } Los Ducados de } Veimar.
 } } Cobourg.
 } } Ifenach.
 } } Schuartzemburg.
 } Los Condados de } Mansfelt.
 } } Stolberg.
 } } Gleichen.
 } Abadesa de } Quede Limburg.
 } El Abad de } Salofelt.
 } Ciudades Imperiales } Mu:haufen.
 } } Northausen.

El Principado de Anhalt } Dessau.
 } Bernebaurg.
 } Stendall.
 } Huelberg.
 } Brandemburg.
 } Berlin.
 } Francfort sobre el Odra.
 } Landispergh.
 } Sternbergh.

Del Marques de Brandemburg

El

El Ducado de Pomerania } Ducado } Stettin } Suecia:
 } Anclam }
 } Ducado de } Vvolgast.
 } Ducado de GutsKouu } Gripluald.
 } Ducado de Barth } Straslond.
 } } Barth. } de Suecia.
 } La Isla, y Ducado de Rugen } Bergen.
 } Ducado Viejo } Stargard. } del Eletor
 } Ducado de Casubia } Colberg. } de Bradem
 } Ducado de Vandalia } Stolpe. } burg.
 } Ducado de Pomerelia } Loteuemburg.

En la Saxonia baxa se hallan los Estados de

El Arcobispado de } Magdeburg- es de Brandeburg.
 } Halle en Saxonia.
 } El Arcobispado de } Brema - Ciudad Franca.
 } } Stade - de Suecia.
 } } Ferden.
 } Tres Obispados de } Hildeheim.
 } } Halberstad - de Brandemburg.

} Kille.
 } Segeberg.
 } Gluckstad.
 } El Pais de Eychfeld } Dudderstat - del Eletor de Ma-
 } } Luneburg. } guncia,
 } } Celle.
 } } Harburg.
 } } Danneberg.
 } } Bronsuick.
 } } Volfenbittel.
 } } Leimbeke.
 } } Gottingen.
 } } Lauemburg.
 } } Hadler.
 } } Vismar.
 } } Rostock.
 } } Schuerin.
 } } Gustraau.

Diuerfos Ducados

Mecklemburg

Ciu:

Ciudades Imperiales entre las quales } Lubeck.
Hamburg.
Goslar.

Distincion particular de los Estados de la Corona de Boemia.

EL Reyno de Boemia se diuide en quinze Prouincias, donde estan 42. Ciudades Reales, es de fauer la de

- Pragensko } Praga.
- Caurzisko } Caurzin.
} Coln.
} Bohmist. Broda.
- Hradecsko } Kralouu - Hradecz G. Konigin-
} Jaromirz. [gretz]
- Chrudimsko } Krudim.
} Bamberg - G. Paumberg.
} Hohemauth.
} Poliezka.
- Czuslauusko } Hora G. Cuttemberg.
} zaslauu.
- Brechynsko } Budiejouuize G. Ruduueis.
} Tabor.
} Pelhrzimouu.
- Vvltausko } Tein suu Vvultauu.
} Sedelczany.
- Podbrdsko } Beraun G. Bern.
- Prachensk } Piseck.
} Suschitz.
} Vvodnany.
} Prachatitz.
- Pilsensko } Pilsen.
} Klatauu.
} Strizibro, G. Meiss.
} Domazliez G. Taus.
} RocKiffan.

Zia-

- Ziateelko } Ziatecz G. Satz.
} Most G. Bruch.
} Launy.
} Cadan.
} Commota.
- RaKouniesko } RaKonick.
- Slansko } Slaney Vvrech G. Schlan?
} Vveluury.
- Litomierziesko } Litomierz Leitomeritz.
} Auski G. Aufg.
} Melnick.
- Boleslausko } Nimbung.
} M. Boleslauu G. Iung Bunozol.
} H-b G. Egra.
} LoKet G. Elboguen.
- Los quarte- } Hebsko
les de } Loketsko
} El Cõdado de Glatzko Glatz.

Las Prouincias incorporadas al Reyno de Boemia son la Silesia, la Moravia, y la Lusacia.

El Ducado de Silesia se diuide en tres Ducados quinze Principados, y quatro Baronias es de fauer

- Ducado de Groslogou } Gloslogou.
} Sprotauu.
} Freistat.
- Ducado de Crofen.
- Ducado de Sagan.
- El Principado de Iauer } Ianuer.
} Semberg.
} Buntzlauu.
} Hirschberg.
- P. de Lignitz } Lignitz.
} Goldberg.
- P. de Vvohlauu.
- P. de Oloze.
- P. de Benstat.
- P. de Breslauu } Breslauu - es la Metropoli.
} Namslauu.
- Principado de } Schaucidnitz.

P.de

- P. de Brieg } Brieg.
- } Olauu.
- P. de } Monsterberg.
- } Neifs.
- P. de Neifs, ò BroKau } Ctothauu.
- } Zuckmantel.
- } Oppelen.
- P. de Oppelen } Neuustat.
- } Klein Glogauu.
- P. de } Ratibor.
- P. de Iegerndorff } Iegerndorff alias Carnouu.
- } Lubschitz.
- P. de } Troppauu.
- P. de } Teschen.
- Entre las Baronias } Vvatemberg.
- } Ples.

El Marquesado de Morauia se diuidió otras veces en tres Ducados, es de sauer

- Ducado de Olmutz } Olmutz.
- Brinn } Brinn.
- } Znaim.
- } Iglauu.
- } Hradisch.
- } Neuustat.
- } Kremfir.
- } Krumlouu.
- Znaim } Mescritz.
- } Niclasburg.
- } Polna.
- } Vveiskirch.

El Marquesado de Lusacia diuidido, y enpeñado cy dia a los Electores de Saxonia, y de Brandemburg, se diuide en Alto

- Baudissen alias Pautzen,
- Gorlitz.
- Sittauu.
- Lauben.
- Camentz.
- Liebauu.

Y

- Y Baxa } Sorauu.
- } Guben.
- } Colbus.

Circulo de Austria :

EL Circulo de Austria comprende el Archiducado Baxo, Mediano, y Alto, es de sauer
 El Baxo, à vaxo de la Riuiera Ens tiene las Ciudades de

- Vienna.
- Neustat.
- Bada.
- Pruck.
- Neuburg.
- Corneuburg.
- Laha.
- Eggemburg.
- Retz.
- Grens.
- Stain.
- Czuet.
- Horn.
- Vvaydhoun.
- Tuln.
- S. Polten.
- Ips.

El Mediano tambien à vaxo de la Riuiera Ens

- Grens.
- Stain.
- Czuet.
- Horn.
- Vvaydhoun.
- Tuln.
- S. Polten.
- Ips.
- Lintz.
- Ens.
- Steyer.
- Vvells.
- VocklaprucK.
- Gemund.
- Freyttat.

El Alto, en lo alto de la Riuiera Ens las Ciudades de

Comprende el Ducado de Stiria, que se diuide en Alta, y Baxa, la Baxa

Baxa tiene las Ciudades de

- Gratz.
- Rackelspurg.
- CzaKonthurn.
- Friburg.
- Furstenfult.
- Hartsporg.
- Voistperg.
- Marckpurg.
- Feistritz.

La Alta tiene

- Judenburg.
- PrucKamdermuer.
- Leusben.
- Eysenhartz.
- Knittefils.
- SecKauu.
- Rotenmans.
- S.Lamprecht.
- Muraou.
- Vvindiscgratz.

Comprende el Ducado de Carintia, que se diuide tambien en Baxa, i Alta, la Baxa tiene

- Claugenfurt.
- S. Veit.
- Vverd.
- Gurez.
- Stratburg.
- Vockla Marck.
- Lauamud.
- Draburg.

La Alta tiene

- Rackelsdorf.
- Vestritz.
- Oxtemburg.
- Miltad.
- Pontafella.

Com

Comprende el Ducado de Carniola asi mismo diuidida en Alta, y Baxa, en la Alta estan

- Laubach.
- Monsporg.
- Crainburg.

Y en la Baxa

- GurcKsfelt.
- CzirKniez.

Comprende el Condado de Cilley, cuyas son las Ciudades de

- Cilley.
- Rain.

Comprende el Marquesado de los Vindis donde estan

- Metling.
- Rodolfuerd.
- Carlstad.
- Landstrais.

Comprende el Condado de Goricia donde estan

- Goricia.
- GradiscKa.

Comprende el Condado de InsprucK donde estan

- Inspruck.
- Hall.

- Schuuatz.
- Kufftain.

- Sterzingen.
- Marano.

- Mals.

Comprende el Marquesado de Burgau donde estan

- Burgauu.
- Guntzbourg.
- Othingen.
- Rotemburg.

Comprende los Condados, i Ciudades de

- Montfort.
- FeltKirch.
- Bregentz.
- Pludentz.

Na

Com

Comprende la proteccion del Obispado de Trento

Trento.
Bolzan.
Roferid.

Y la del Obispado de Brixen

Brixen.
Brunech.
Claufen.

Y de las quatro Ciudades Forenses de

Vvaldshut.
Lauffenburg.
Sechingen.
Rheinfelt.

El Baliato, o Comendador de Austria .

Y los Condados de

Hardech.
Volchenstein.
Losenstein.
Roggerndorff.

Circulo de Borgoña . 2

EL Circulo de Borgoña comprende todos los Estados, que la Casa de Borgoña trujo a la Augustissima Casa de Austria es de saver la Borgoña alta, ò Franco Condado, que se deuide en Alta, Mediana, y Baxa.

La Alta, o sea Bagliage de Amont tiene

Gray.
Vesoul.
Baume, les Nonnes.
Fougereul la Ville.
Faucogney.
Luxeuil.
Ionuille.
Lussey.
Lure.
Pont sur Saone :

Mont-

Mont-Justin.

S. Hippolite.

Chastillon.

Montbofon :

Cromary .

Gis.

La Mediana, o sea Balliage de en Medio tiene

Dola.

Quingry.

Ornans.

Roche fort.

La Loye.

Vercell.

Monrod.

Besançon.

La Baxa, o sea Balliage de Aual tiene

Salins.

Arboys .

Poligny .

Iougne.

Pontarlier.

Chastaud Vlier :

Nozeret.

Burguille.

Champañolle.

Arley.

Chastel Chalon.

Mirebau.

Baume.

Ruffey.

Bleterans .

Monmorot.

Lion, le Saunier.

Sorlin.

Cleruaux.

Toutmaye.

Orgeler .

S Laurens de Roches :

S. Amour.

S. In-

S. Junien.
 Monfleur.
 S. Claude.

Comprende tambien el Circulo de Borgoña la Borgoña Baxa, o el Pais Baxo, donde estan los Ducados de Brabant, Limburg, Luxemburg, los Condados de Flandres, Artois, Haynaut, Namur, Señorío de Malines, Ducado de Gueldres, los Condados de Olanda, y de Zelanda, los Señoríos de Ouestrifria, Groningue, Ouer Isel, y Vtrecht, que estan ya descritos por menor en otro lugar, y mas los Condados de Nasau, Isestein, Horn, y Borg.

Circulo del Rin.

EL Circulo de los quatro Electores sobre el Rin contienen tres Arco-bispados Electorales, el Palatinado, y tambien algunos Estados de otros Principes es de fauer

El Arco-bispado de Maguncia, o sea Mayence donde estan

Mayance.
 Bingen.
 Eifel.
 Hoccht.
 Steisheim.
 Dieppurg.
 Aschffenburg.
 Selingstatt.
 Miltenburg.
 Procelden.
 Marbach.
 Bauchen.
 Bilschofsheim.
 Konigstein.
 Oberurfel.
 Omeneburg.
 Fritzar.
 Naumburg en Vvaldeck.
 Erfurt, o Erfort.

Helep-

El Arco-bispado de Treues

Helengstad.
 Vrbs.
 Vlonen.
 Lohenstein, sobre el Rin.

Treues.
 Vvasserbillick.
 Sarbourg.
 Numagen.
 Kilburg.
 Vvitlick.

Bern Castel.
 Cell.
 Beilstein sobre la Mosella.
 Cochem.

Keifers Ech.
 Munster en Meyenfold.

Meyen.

Acken.

Boppart.

Ober Vvesel.

Coblentz.

S. Vvendel.

Eeren Breitstaim, alias Hermanstein.

Enges.

Montabaur.

Limpurg.

El Arco-bispado de Colonia

Bona.

Andernack.

Zulch Zulpich.

Harmenstein.

Breuil.

Sechenich.

Zons.

Nuys.

Hulcarch.

Keisersuett.

Kempen

Kempen.
Rheinsborg.
Dorsten.
Reckneckufen.
Arnsperg.
Menden.
VolK Marsum.
Hertzberg.
Brilon.
Stadibeg, ò Marsberg.
Fridborg.
Beilstein en Vvestfalia.

El Palatinado del Electorado del Rin

Heidelberg.
Necher Gemnud.
Morbäck.
Vvisseloch.
Bensheim.
Vveinheim.
Boxberg.
Brettheim.
Altzhey.
Germersheim.
Seltz.
Neustat.
Pfetersheim.
Frankendal.
Oquersheim.
Caub, y Pfaltz.
Ingeiheim.
Cicutznach.
Bacarach.
Traerbach.
Oppenheim.

Los Estados de la Casa Palatina del Duque, y Principe de Simmeren

Simmeren.
Kirchberg.
Kellers Lautern.

Las

Las Abadias de

S. Maximin de Treues.
Pruyín.

Y los Condados de

Nueuar alias Nouuenar.
Pifferscheid.
Salm.
Rheineck sobre el Rin.
Infemburg baxo.

Circulo de Saxonia alta.

EL Circulo de la Saxonia Alta contiene en primer lugar el Ducado, y Electorado de Saxonia, es de sauer

La Saxonia

Vittemberg.
Torgauu.
Guterbock.
Belzig.
Hertzberg.

La Misnia

Dresde.
Pirn.
Hayn.
Muhlberg.

El Ertzeburg

Freyberg.
Chemnitz.
Annaberg.
Mariaberg.
Schneeberg.

Leiptzig

Leiptzig.
Delitz.
Rochlitz.
Colditz.
Grimin.

Oo

Vvei-

Vvoitland

Vveisenfels.

Walden

Zuichauu.

Vveida.

Walden

Blauuen.

Ofterland

Altemburg.

Orlamund.

Neuftat Amder Orla.

Contiene el Landgraviato de Turingia donde estan los Ducados de Vveimar

Vveimar.

Iena.

Ifenack

Ifenack.

Creutzburg.

Saltzungen.

Coburg

Coburg.

Lisfelt.

Gotha.

Contiene el Electorado, y Marquetado de Brandenburg donde estan las Marcas

Marca Vieja

Soltuuedel.

Stendel.

Berlin, Colonia al Spree.

Marca Mediana

Spandau.

Orangeburg.

Francoit sobre el Odra.

Marca Nueva

Cultrin.

Landsberg.

Driefen.

Pregnitz

PientzuualcK.

Pregnitz.

Marca del VcKer

Prientzlauu.

Rappin

Rappin.

Sternberg

Sternberg.

Y el Priorato de los Caualleros del Orden de San Juan

Sonnemberg

Con-

Contiene el Ducado de Pomerania, parte del qual es oy del Rey de Suecia, es de fauer

Stettin.

El Ducado de Setten } Anclam.

Demmin.

El Principado de las Isla de Ruge - Putbus.

Las Islas de

Vifedom.

Vvolm.

El Condado de GutzKouu

Gutzouu.

Gupfuuald.

El Señorio de

Volgast.

El Señorio de Batt

Baft.

Stralfund.

Y parte del Eictor Marques de Brandenburg, es de fauer

Stargard.

El Ducado de Pomerania

Golnouu.

Treptouu sobre Rega.

El Obispado de Camin

Cammin.

Colberg.

Coslin.

El Ducado de Cafubia

Belgard.

Necustettin.

El Ducado de Vindes

Rugenuuoid.

Stolpa.

Los Señorios de

ButKoun.

Louuenburg.

Contiene en los Estados de Saxonia, y del mismo Duque

Müne.

Vvuitzen.

Los Obispados de

Mortzburg.

Lutzen.

Naumburg.

Zeit.

Y en los Estados de Brandenburg, y del mismo Marques

Brandenburg.

Los Obispados de

Hauelberg.

Lebus.

Contiene el Abadia de Salstat.

Y las Abadias de Monjas de }
 { Quedlimburg.
 { Gernrode.
 { ValKenried.

Contiene el Principado de la Casa de Anhalt en cinco linias, es de fauer
 Dessau.
 Kothen.
 Berneburg.
 Plotzen.
 Zerbst.

Contiene los infraescritos Condados casi todos en linias diuerfas
 Schuuarzemburg, ò Arnstet.
 Mansfelt.
 Stolberg.
 Birby.
 Honstein.
 Gleichen.
 Buchlingen.
 Schomberg.
 Schenok en Tautenberg.

Circulo de Franconia. 5

Diuidefe el Circulo de Franconia en Ecclesiasticos, Seglares, Ciudades Imperiales, y diuerfos Nobles. Los Ecclesiasticos son en primer lugar el Obispo, y Obispado de Vvurtzburg, es de fauer

Vvurtzburg.
 Fladingen.
 Melrichtat.
 Bischofsheim.
 Neustad Amderfal.
 Munerstad.
 Eltman.
 Hasfurt.
 Vvockath.
 Dettelbach.
 Kintzing.
 Ochsenture.

Carlstat.

Carlstat.
 Freudenberg.
 Klingerberg.
 Gervshofen.
 Iphoffon.
 Auuc.
 Rothing.
 Iaxtburg.
 Lauda.

El Obispado de Bamberg

Bamberg.
 Cronach.
 Kupferberg.
 Lichtenfels.
 Vveifman.
 Zell.

Bodenstein.
 Hochstat.
 Forckheim.
 Hertzog-aurach.
 Vvilseck.
 Villach.
 S. Leonard.
 Vvolfsberg.
 Criffen.
 Klem. Taruuis.
 Pontafella.

El Obispado de Aichster

Aichster.
 Berching.
 Greding.
 Bergrieß.
 Kunting.
 Kufgforberg.
 Durning.
 Ornberg.
 Ornbauu.
 Herrieden.

El Maestrado de los Caualleros Teutonicos
de Merghetheim.
Nechers Vlm.

Y el Maestrado de San Juan
Ellingen.

Los Seglares se diuiden en el Marquesado de Culembach, es de fauer

- Culembach.
- Hoff.
- Lobenstein.
- Liechtenberg.
- Vveistat.
- Golt Grannach.
- Vvenlidel.
- Peyreut.
- Pegnitz.
- Neustat amder Aich.

El Marquesado de Onspach

- Onspach.
- Biffenstat.
- Vffenheim.
- Kregling.
- Kreilsheim.
- Feuch tuuang.
- Vvassertruding.
- Guntzenhausen.
- Spalt.
- Schumbach.

El Condado de Henneberg diuidido en quarró partes

- Al Obispo de Vvurtzburg Konigshouen.
- A los Duques de Saxonia Maynungen.
- Al Duque de Altemburg Romhild.
- A Landgrauio de Eten Casel Smalkaden.

El Condado de Holach en diuersos ramos

- Neuenstein.
- Vvaldenburg.

El Condado de Cassel en diuersos ramos

- Kudenhauen.
- Ruolijgen.

El Condado de Vertheim en diuersos ramos

Vver-

Vvertheim.
Schauuinburg.

El Condado de Rheineck repartido

- Al Eletor de Maguncia Gemund.
- Al Obispo de Vvurtzburg Rheineck.

El Condado de Limburg en diuersos ramos

- Speckfelder.
- Galdoifer.

El Condado de Erpach.

El Condado de Suartzemburg.

El Condado de Semsheim.

Las Ciudades Imperiales de

- Nuremberg.
- Rotemburg.
- Vvindshim.
- Schauinfurt.
- Vverfenburg.

Y la Nobleza diuidida en seis quarteles, es de fauer

- Odenuald.
- Altmul.
- Steigerauald.
- Geburg.
- Baunach.
- Rohauind Vverren.

Circulo de Bauiera.

EL Circulo de Bauiera se compone del Ducado, y Electorado de Bauiera del Palatinado de Bauiera, de los Estados Eclesiasticos, Seglares, y Ciudades Imperiales, en esta manera.

El Ducado, y Electorado se deuide en Bauiera Alta, y Baxa, y toda ella en quatro Gouiernos, es de fauer

- En la Alta el Gouierno de Munich y las Ciudades de
- Munich.
- Ingolstat.
- Vvending.
- Abensperg.

Neustat.

- Neustat.
- Rain.
- Schrobenhausen.
- Pfaffenhouen.
- Aichac.
- Eridberg.
- Landsberg.
- Schonga.
- Vveilheim.
- Vvasserburg.
- Chiemsee.
- Traunstein.
- Reichenkal.

Y el Gobierno de BurKhausen

- BurKhausen.
- Oeting.
- Braunau.
- Scherding.

En la Baxa el Gobierno de Landshut

- Landshut.
- Dingelind.
- Landau.
- Offerhofen.
- Vvesterhouen.
- Molzpurg.
- Aerding.

Y el Gobierno de Straubing

- Straubing.
- Dechendorf.
- Grauenau.
- Furt.
- Degenberg.
- Dietfurt.
- Keilheim.
- Stat am Hoff.
- Tutling.

El Palatinado Alto de Bauiera se diuide en dos partes, antes era del Palatinado del Rin, y oy es del Duque de Bauiera, es de fauer
Amburg.

...
...
...

- Amberg.
- Kemnat.
- Bernau.
- Vveiden.
- Auerbach.
- Xirschau.
- Schonsee.
- Sultzbach.
- Schuartzenfelt.
- Neuuburg vvorm Vvald.
- Retz.
- Schontal.
- Vvalt Munchen.
- Neuuma K.
- Freyenstat.
- Chamb.

Y del Duque Palatino de Neuburg es

- Neuuburg.
- Schuuandorf.
- Velburg.
- Burglenfelt.
- Kalmuntz.
- Hemmau.
- Hilpolstein.
- Harde K.
- Monhaim.
- Gocstetten.
- Laugingen.
- Gundelzingen.

Los Estados Eclesiasticos son el Arcobispado de Salzburg

- Salzburg.
- Ditmaming.
- Lauffen.
- Hell.
- Golling.
- Mauterdorff.
- Muldorff en Bauiera.
- Krospsburg en Tirol.

...
...
...

Radstal en Stiria alta.
 Friefach entre Stiria, y Carintia.
 Guemund en la Carintia alta.
 S. Andre en la Carintia baxa.
 Pettau en la Stiria baxa.
 Trasmaur en el Austria.

Los Obispados de

Ratisbona.
 Freising.
 Passau.

La Preuostia de Berchtelgaden

{ S. Emerian.
 El Monasterio alto } de Ratisbona.
 El Monasterio baxo }
 Vvald Saxen.
 Keifersheim.

Las Abadias de

Los Estados Seglares son el Landgraviato de Leuetenberg

Leuetenberg.
 Pfreimbt.

Los Condados, y Señorios de

Ortenburg.
 Hig.
 Vvaldeck.

Los Baronatos de

Stauffen.
 O Hultzberg.
 Machselreim, ò Maxalreim.
 Vventzel.
 Vvolstern.

Y las Ciudades Imperiales son

Ratisbona.
 Vveissenburg.

Circulo de Suob. 7

EL Circulo de Suob, ò Suobia se compone de muchos Señores
 Eclesiasticos, Seglares, y Ciudades Imperiales.

Los

Los Eclesiasticos son los tres Obispos de Ausburg, Costanza, y Coira, que tienen su Corte en

1. Dillengen.
2. Mersburg.
3. Coira.

Los Preuostes, o Abades a saver (de acá, y al Septentrion del Danubio) de

- Eluang. Preuostia.
 Branc Kenheim.
 Maulbrun.
 Gengenbach.
 Königsbrun.
 Ehingen.
 Rotten Munster.
 S. Blas.
 S. Pedro.

De allá, y al medio dia del Danubio

- Kempten.
 Vveissen auu, alias Augia minor.
 Lindauu.
 Ifne.
 Vveingarten.
 Baidt.
 Yrsee.
 Ottenbeurn.
 Vrisperg.
 S. Ylrich de Augsburg.
 Vvettenhouen.
 Rockemburg.
 Heppacht.
 Marktal.
 Buchauu.
 Schafflenriedt.
 Guttencell.
 Salmon Sueeiller.

Y en Suizaros

- S. Gal.
 Pfeffers.
 Pp 2 Disfe

Y aquellos que...

Differentis
 S. Iuan de Thurstal.
 Peterhagen de Costanza.
 Ceutzlingen de Costanza.
 Reychnauu.
 Strain.
 Schaffhausen.

Los Comendadores de

(Alfacia, que mora en Hetteren, o
 Hiltersheim.

Los Señores Seglares, y sus

(De Borgoña, que mora en...
 Estados son
 El Ducado de Virtemberg.
 Stuttgard.

Los Marquesados de Bada

Bada.
 Durlach.

De acá, i al Septentrion del

Danubio los Condados de
 Hohen Zollern- de aqui sale el origen
 Ottinghen. [de Brandenburg.
 Louuuenstein.
 Helfenstein - en Vilenstaig.
 Eberstain.
 Geroltzeck.
 Zimmeren.
 Iustingen.

De allá, y al medio del Danubio los Condados de

Vvaldburg.
 Lupffen.
 Furstenberg.
 Kueckperg.
 Sultz.
 Monfort, o Staremberg.
 Konigseck.
 Hems.

Otra Nobleza, que son

Caualleros de S. Iorge.
 Nobleza de Egouu.

Las Ciudades Imperiales de

allá, y al medio dia del Danubio son
 Aufsburg. Lindauu.

...ria...

Lindauu.
 Buchorn.
 Vvangen.
 Ine.
 Kempten.
 Rauempurg.
 Leutkirck.
 Rauensbeurn.
 Kausbeurn.
 Memingue.
 Buchauu.
 Biberack.
 Pfullendorff.

Las que estan en los contornos de Costanza son

S. Gal.
 Schaffhouse.
 Costanza.
 Vberlingue.

Y las que estan de acá, o al Septentrion del Danubio son

Rotuueil.
 Offenburg.
 Gengenbach.
 Zell en Hamerspach.
 Reutlingen.
 Vveyll.
 Estingue.
 Guemunda.
 Hailbron.
 Vvimpten.
 Hall en Suob.
 Alen.
 Dinckespihel.
 Bopfingen.
 Hirlingue.
 Giengen.
 Vlm.
 Donauert.

Circulo alto del Rin. 8

EL Circulo del Rin alto se diuide en tres partes Eclesiastica, Seglar, y Comunidades de Ciudades Imperiales.

La parte de los Eclesiasticos contiene el Arcobispado de Bisançon.

Y los Obispados de

Vvormes

{ Vvormes.

{ Ladenburg.

{ Spira.

Spira

{ Bruchfel.

{ Rhem Sabernc.

{ Vdenheim, aora Philipsburg.

Strasburg, ò

Argentina

{ Elfas Saberna.

{ Bensfelt.

{ Ruffach.

Basle, ò Basilea

{ Braudrut, ò Perentruiy.

{ Dalspèr, ò Delmont.

Vvalesanos

{ Sitten, ò Sion.

{ Martigny.

Gineura

{ Geneue.

Lauslane.

{ Friburg.

Metz

{ Vic.

{ Moyeniuc.

Toul

{ Toul.

Verdun

{ Verdun.

El Maestro de los Caualleros de San Iuan

Hiltersheim.

Los Abades de

{ Fulda

{ Hittsfeld

{ Munster. en Gregoriental.

{ Marbach. en Alfacia.

{ Phriem. en el Obispado de Coira.

Los Preuostes de

{ Vveiseburg. en Alfacia.

Odern-

Odernheim. en el Palatinado del Rin.

Kaufingen. en Hessen.

Entre los Seglares el Ducado de Lorena

Nancy.

Vaudreuange.

Mirecourt.

El Ducado de Sauoya

Chambery.

Monstiers en Tarantasia.

Los Landgrauiato de Esen

Cassel

Cassel.

Eschuuegue.

Alendorf.

Mulfungen.

Zigenhaim.

San Gouuar.

Y de Hessen Marpurg

Marpurg.

Gieslen.

Alsfelt.

Bützbach.

Franckenberg.

Darmstat.

Los Principes de la Casa Palatina

{ Zuueibruck, u dos Puentes.

{ Landsberg.

{ Cleberg.

{ Birckenfelt.

{ Bischuuller.

{ Lautereck-de aqui sale el Rey de Sue-

{ Lutzelstein.

{ Vveidentz.

Condados, y Baronatos, que se diuiden en diuerfos ramos

Nassau

{ Vvisbade.

{ Vveilburg.

{ Braunfels.

{ Laubach.

{ Licha.

Iseni

Isenburg

Hanau

Vvaldeck

Leiningen, u Lināges

Budingen.
 Isenburg.
 Mintzenberg.
 Bobenhausen.
 Valdeck.
 Corbach.
 Dachsburg.
 Vvesterburg.
 Bitsch Biche.
 Falkenstein.
 Vvirgenstein.
 Salme.
 Fleckenstein.
 Reypoltzkirch.
 Morispurg, ò Morimont.

Comunidades de Ciudades Imperiales, que lo han sido, y lo son todavia.

Entre Alsacia, y Suizaros

Basle, ò Basilea.

Keisersperg.
 Turckheim.
 Munster en Gregooriental.
 OberEhnenheim.
 Colmar.
 Strasburg.
 Rosheim.
 Schlestat.
 Hagenau.
 Vveiffenburg.
 Muthausen en Sungouu.

En Alsacia

En el Palatinado del Rin, y Arcoobispado de Maguncia

Landau.
 Spira.
 Vwormes.
 Francfort sobre el Meno.
 Gelenhausen.

En Vveterauia

Fridberg.
 Vvatzlar.

Entre los Suizaros, y Sauoya

Gineura.
 Laufana.

En Lorena

Metz.
 Toul.
 Verdun.
 Kaulmans Sarbruck.
 Belançon.

En el Condado de Borgoña

Circulo de Vvestfalia.

EL Circulo de Vvestfalia se compone tambien de Eclesiasticos, Se-glares, y Ciudades Imperiales.

Los Estados Eclesiasticos son los Obispados de Paderborne

Paderborne.
 Solkotten.
 Lippprinck.
 Stenheim.
 Buren.

El Obispado de Liege

Liege.
 Maestricht.
 Tongres.
 S. Tron, o Truyen.
 Huy.
 Franchimont.
 Rochefort.
 S. Hubert en Ardena.
 Diamant.
 Bouillon.
 Reuin.
 Fuman.
 Charlemont.
 Florennes.
 Fontaine l'Euesque.

El Arcobispado de Vtrecht

Vtrecht.
 Amerstord.
 Vvick.



El Obispado de Munster

- Munster.
- Coesfelt.
- Meppen.
- Rhene.
- Lingen.
- Stromberg.
- Halteren.

El Obispado de Osnabruck

- Osnabruck.
- Iborg.
- Vorde.

El Arcobispado de Cambray

- Chasteau, Cambresis.

El Obispado de Minden

- Minden } es del Elector de Brandemburg
- Petershagen }

El Obispado de Verden oy dia Ducado

- Verden.
- Rodenbourg.

Las Abadias para Religiosos de

- Coruey, o Corbie.
- Hoxter.
- S. Cornelis Munster.
- Echternach, o Echeter.
- Stablo.

Las Abadias para Monjas de

- Vverden.
- Horuuoerden.
- Effens.

La parte de los Estados de Seglares se reducen a los de Cleues, y de Iuliers, que son poseidos oy dia por el Elector de Brandemburg, y por el Duque de Neuburg, pero con guarnicion de Olandeses en algunas Plagas, que ganaron durante la guerra, es de fauer

El Ducado de Cleues

- Cleues.
- Calcar.
- Santen.

Emme-

Emmerick.

- Rees.
- Vvesel.
- Orfoy.
- Sckenckenfans.

El Ducado de Iuliers

- Iuliers.

- Bergen.
- Linnich.

El Ducado de Berg, u de los Montes

- Dufeldorp.
- Siegberg.
- Solingen.

El Condado de Marca

- Ham.
- Vna.
- Neustat.

El Condado de Rauensperg

- Rauensperg.
- Baleuelc.

El Señorío de

Mas contiene de allà del Rin los Condados de

- Embden.
- Oldemburg.
- Diepholt.
- Haye.
- Schauemburg.
- Spiegelberg.
- Lemgouu.
- Benthem.
- Stenfott.
- Teckelenburg.
- Bromchorst.
- Rietberg.
- Lippa.
- Nasauu Dillemburg.
- Sain.

VVied, alias Ruuckel.

Sommerauß.
Grunsfelt.
Y de acá del Rin los Condados de
Meurs.
Manderscheid.
Virnenberg.
Arenberg.
Las Comunidades de las Ciudades Imperiales son de acá del Rin
Colonia.
Ayx la Chapella.
Duren.
Cambray.

Y de allá del Rin

Duisburg.
Lemgouu.
Herfort.
Soest.
Brackel.
Vvarburg.
Tormond.
Vnter Vvesel, alias Vvesel.

Circulo de la Saxonia Baxa. 10

Comprende diuersos Estados, es de fauer el Ducado de Slesuick, que se diuide en tres partes, como son al Rey de Danimarca

Hadersleben.
Ripen.
Flensborg.
Christianpreis.

Al Duque de Slesuick

Gottorp, y Slesuick.
Tonderen.
Appenrade.
Lohn.
Morkirken.
Husum.

Kirch-

Tonning, en Eyderstede.
Kirch en Norstrand.
Lundenberg, inundado.
Borgh, en Femeren.

A los Duques de la Casa de Danimarca
Sunderborg.
Norborg.
Luxborg.

Y al Obispo de Slesuick

Schuuambstede.
Comprende el Ducado de Olstein, u Olfacia, que está diuidido, es de fauer al Rey de Dinamarca

Rendesborg.
Hamrau.
Sterneborg.
Segeberg.
Meldorp.
Brumsbuttef.
Krempe.
Gluekstad.

Al Duque de Slesuick

Kiell.
Bordesholm.
Cissmars.
Oldenborg.
Trittou.
Reimbéch.
Tremmesbuttél.
Scheinhorst.
Lunden.
Heyde.

Al Conde de Ploen de la Casa de Dinamarca

Ploen.
Arenshock.
Reinfelt.

Al Rey de Dinamarca, y al Duque de Slesuick

Pinnenberg.
Barmstede.

Y al Cauildo de Lubeck

Vtin, alias Oetin.

Com-

Comprende los Arçobispados oy dia secularizados en Ducados es ;
de sauer el de Magdeburg

Magdeburg - del Eletor de Brädéburg.
Borch.
Hall. - del Duque de Saxonia.
Volmersted.

El de Brema

Brema - Ciudad Franca.
Bremerfurd. }
Stade. } del Rey de Sueçia.
Boxtchud. }

Comprende los Obispados oy dia secularizados en Principados , es
de sauer el de

El de
El de Schuueren

Verden.
Ratzeburg.
Isla de Schuuerin.
Butzouu.

El de Halberstat

Halberstat. }
Groningue. } del Eletor de Bran-
Ascherleben. } demburg
Osteruick. }

El Obispado , que lo es todauia de Hildesheim

Hildesheim.
Ertz.
Hatzfeld.

Comprende el Ducado de Me. Klenburg , que se diuide en este modo

Mecklenburgische

Vvismar.
Gustrouu.
Domitz.
Goltzberg.
Ilenach.
NieuKalen.
Parchim.
Sterneberg.
Vvarin.

VVindische

Señorio de Stargard

Brandeburg.
Stargard.

Señorio

Señorio de Rostock }
Rostock.
Gnoyen.
Ribnitz.

Y Condado de Schuuerin }
Schuuerin.
Vvitenborg.

Comprende el Ducado de Luneburg

Luneburg.
Vltzen.
Giffhorn.
Zell.
Harborg.
Vvalsrode.
Evinfen sobre Luhe.

El Ducado de Brunswuick

Brunswuick.
Vvolfenbuttel.
Hamclen.
Hannouer.
Neuestat.
Grandersheim.
Salmstat.
Danneberg.
Osterrode.
Gottingen.
Lauemburg.

El Ducado de
Y las Ciudades Imperiales de

Lubeck.
Hamburg.
Nort'hausen.
Mulhausen.
Goslár.

Estados de la Corona de Polonia.

EL Reyno de Polonia se compone del Reyno , que llaman Polonia,
del gran Ducado de Lituania , que esta vnido de 260. años poco
mas a esta parte , y otros Estados conquistados , o agregados. Todos
estos

912
 Estos Estados juntos forman vn gran cuerpo, que se estiende desde cerca el grado 48. de latitud hasta el 57., que son 225. leguas Francesas, y desde el 38. de longitud hasta el 61., que monta otras 350. leguas de la misma medida; que hazen tanta tierra, como casi dos veces la Francia, confina al Septentrion con la Liuania, que es de la Corona de Suecia, i con parte de la Moscouia; al Oriente confina tambien con Moscouia, y con parte de la Tartaria menor: al medio dia con los Montes Erapack, y la Riuera Niestar, que las diuide de la Vngria, de la Transiluania, y de la Moldauia; al Occidente confina con Alemania tocando alguna parte del Mar Baltico, repartese en Palatinados, y Castellanas, es de sauer

El Reyno de Polonia se diuide en alta, o pequeña, baxa, o grande.

En la Polonia alta, o pequeña estan los Palatinados de Cracouu, que tiene las Castellanas de

- CraKouu.
- Vouniez.
- Sandecz.
- Biecz.

El Palatinado de Sandemiria las Castellanas de

- Sandomirs.
- Vislicz.
- Radom.
- Zauuichost.
- Zarnauu.
- Malogoez.
- Polaniecz.
- Czeschou.

El Palatinado, y Castellania de

- Lublin.

La Polonia baxa, o grande tiene el Palatinado de Posna, donde estan las Castellanas de

- Posna.
- Meseritz.
- Ragozno.
- Srem.K.
- Premti.
- Crimn.
- Zandock.

El Palatinado de Calisch tiene

- Calisch.
- Gnesna.
- Landa.
- Nachel.
- Biechouu
- Kamin.

El Palatinado de Sirad tiene

- Sirad.
- Vvielund.
- Rospis.
- Spicimirs

El Palatinado de Lencici tiene

- Lincici.
- Bresini.
- Mouulocz

El Palatinado de Dobrzin tiene

- Dobrzin.
- Rippin.
- Slonck.

El Palatinado de Raun tiene

- Raua.
- Sochaczouu.
- Gostinym.

El Palatinado de Ploczk tiene

- Ploczk.
- Rasuntz.
- Scopes.

Comprende alsimismo algunos Ducados, es de sauer la Rusia Negra, donde esta el Palatinado de Leopoldis que tiene las Castellanas de

- Loeuemburg, alias Leopoldis.
- Przemisl.
- Ilaliez.
- Zamoscie.
- Chelm.

Y el Palatinado de Belz, que tiene la Castellania de

- Belz.

Comprende la Cuyauia, que se juzga de la Polonia baxa, donde esta

está el Palatinado de Brzeſti, que tiene las Caſtelanias de

Brzeſti.
BruznicK.
Counal.

Y el Palatinado de Vvladislau, que tiene las Caſtelanias de

Vvladislauu.
Bidgoſt.

La Mazouia tambien de la Polonia baxa tiene el Palatinado de Czerſk con las Caſtelanias de

Vvarzauu.
Czerſk.
Vviſna.
Vvirſegrod.
Zakrotzim.
Ciechanouu.
Liuu.

Comprende otros diuerſos Eſtados, y Ducados vnidos, o ſugetos à la Corona de Polonia, como ſon el de Prusia, es de ſauer la Prusia Real tiene los Palatinados, y Caſtelanias de

Marienburg.
Culm.
Elbing.
Dantzic.

Y la Prusia Ducal, que es oy del Elector de Brandemburg ſin dependencia de nadie por toda ſu linia tiene el Palatinado, y Caſtelanias de

Bielsk.
Konigsberg.

Comprende el Gran Ducado de Lituania, que tambien ſe diuide en el Palatinado de Vvilna, que tiene las Caſtelanias de

Vvilna.
Oſmiana.
Vvilcomirſs.

El Palatinado de Braſlau, que tiene las Caſtelanias de

Braſlauu.
Miadzial.

El Palatinado de TroKi, que tiene

TroKi.
Kouuno.

Grodno.

Grodno.

Lida.

El Palatinado de MinsK, que tiene

MinsK.
Boriſſouu.
Rohaczouu.
Rzeczcica.
Mazy.

El Palatinado de Meislau, que tiene

Meislauu.
Mohilouu.
Oſſa.

El Palatinado de NouogrodecK, que tiene

NouogrodecK.
Sloin.
VvosKouuiſka.

El Palatinado, y Caſtelania de Pololczk.

El Palatinado, y Caſtelania de VitepsK.

La Polesia donde está Bieſicy.

La Samogicia donde está R. ſicue.

Contiene tambien el Ducado de Volinia, es de ſauer la Alta donde está el Palatinado, y Caſtelanias de

Lufuc.
Vvolodzimiers.
Krzemieniec.

Y la baxa adonde eſtan el Palatinado, y Caſtelanias de

Kiouut.
Ouuucze.
Zitomirs.

Contiene tambien la Podolia alta donde está el Palatinado, y Caſtelania de

Kamienieck.

Y la Podolia baxa donde está el Palatinado, y Caſtelania de Braclauu.

Y contiene aſi miſmo parte de la Moſcouia donde eſtan los Ducados de

Smolensko.
NouogrodecK Seuierskj.

Rr 2

Eſpaña

España en general.

DE las partes mas meridionales de Europa España es la mas adelantada azi à Poniente; està casi toda bañada del Mar Oceano, y del Mediterraneo, a sauer del Oceano azi el Septentrion, Ocidente, y parte del medio dia; y del Mediterraneo el resto del medio dia, y el Oriente; luntase con Francia con la intermision de los Montes Pirineos, que la separen en la parte, que queda de Septentrion, y Oriente, todo este cuerpo se dilata hasta el estrecho de Gibraltar, que es el auertura del Oceano al Mar Mediterraneo, y que la separa del Africa su situacion se estiende desde cerca el grado 35. de latitud hasta el 44., que hacen 200. leguas Francesas desde el medio dia al Septentrion, y desde el grado 11. de longitud hasta el 24., que hacen otras 250. leguas, que es la mayor longitud, y latitud, diuidese en catorce Reynos, y Señorios, es de sauer Castilla, y Leon en medio la tierra, Nauarra, Asturias, y Bizcaya, azi al Septentrion Galicia, Portugal, y Algarue azi a Poniente, Andalucia, Granada, y Murcia azi a medio dia, Aragon, Cataluña, y Valencia azi à Leuante, y mas las Islas adjacentes de Mallorca, Menorca, Iuiça, y Cerdeña.

Castilla la Vieja tiene las Ciudades de

S. Domingo de Silos.	Calaorra.	Medina de Rio Seco.
Miranda.	Soria.	Lerma.
Almazan.	Osma.	Molina.
Berlanga.	Siguença.	Garibas, que fue Numancia.
Atienza.	Segouia.	Cocca.
Aranda.	Auila.	Sepulveda.
Peñafiel.	Placencia.	Carrion.
Roa.	Coria.	Frias.
Burgos.	Olmedo.	Bribiesca.
Valladolid.	Arenalo.	
Logroño.	Salamanca.	

Castilla la Nueva tiene

Albacete.
Chinchilla.
Villar de Cañas.

Toledo.
Madrid.
Alcalá de Nares.
Guadalajara.

S. Cle-

S. Clemente.	Calatraua.	Ciudad real.	Hiepes.
Villena.	Medina Celi.	Merida.	Talauera de la Reina.
Almagro.	Cifuentes.	Badajoz.	Puente del Arco bispo.
Ocaña.	Cuenca.	Alcantara.	Consuegra.

El Reyno de Leon tiene de allà de Duero

Leon.
Astorga.
Palencia.
Zamora.
Toro.

Y de acá de Duero

Salamanca.
Ciuda Rodrigo.
El Reyno de Nauarra tiene las Merindades de
Pamplona.
Estella.
Tudela.
Olite.
Sanguesa.

El Señorio de Bizcaya tiene

Bilbao.
S. Ander.

La Prouincia de Guipuzqua tiene

Tolosa.
S. Seuastian.

La Prouincia de Alaua tiene

Vitoria.

Las Asturias tienen

Ouiedo.
Santillana.

El Reyno de Galicia tiene

S. Iago de Compostela.
Mondoñedo.
Lugo.
Orense.
Tuy.
La Coruña.

El Reyno de Portugal tiene entre Miño, y Duero

Braga.
Braganza.
Miranda.
Porto.

Entre Duero, y Tajo

Lisboa.
Lamego.
Viseu.
Guarda.
Coimbra.
Leiria.

En el Alentejo entre Tajo, y Guadiana

Euora.
Portalegre.
Eluas.
Beja.

En el Reyno del Algarue

Faro.
Tauila.
Silues.
Lagos.

Los Reynos de Andalucia tienen

Seuilla.
Cordoua.
Iaen.
Cadiz.
Ecija.
Xerez de la Frontera.

El Reyno de Granada tiene

Granada.
Guadix.
Malaga.
Almeria.

El Reyno de Murcia tiene

Murcia.
Cartagena.

El Reyno de Aragon tiene

Zaragoça.

Zaragoça.

Iaca.
Huesca.
Balbastro.
Calatayud.
Taraçona.
Borja.
Daroca.
Albarracin.
Ternel.

El Principado de Cataluña tiene

Barcelona.
Tarragona.
Lerida.
Girona.
Tortosa.
Solsona.
Vrgel.
Vique.

El Condado de Rosillon tiene

Perpiñan.
Elna.

El Reyno de Valencia tiene

Valencia.
Segorbe.
Onhuela.
Xatua.

La Isla de Mallorca tiene

Palma.

La Isla de Menorca tiene

Cittadela.

La Isla de Iuicia tiene

Iuica.

La Isla de Cerdeña tiene el Cauo de Caller

Callar.
Oristan.
Villade.

Y Alcauo de Lugodori

Cast Aragonés.

Sar.

Sassar.
Alquer.
Bago.

Los Estados del Rey Nuestro Señor estan repartidos en todas las quatro partes del Mundo de fuerte, que el Sol no los desampara jamas de vista, y para distinguirles se haran tres partes, la primera de todos los que dependen de la Corona de Castilla, la segunda de los que dependen de la Corona de Aragon, la tercera los que corian con Portugal, y empezando por la primera hablando generalmente de lo que comprende la Corona de Castilla, se dice, que en Europa, y en España posee

Castilla.
Leon.
Bizcaya.
Asturias.
Galicia.
Andalucia.
Granada.
Murcia.
Nauarra.

Azi à Francia

Los Paisés Baxos.
El Condado Franco de Borgoña.
El de Charloys.

En Italia

El Reyno de Sicilia.
El Reyno de Napoles.
El Estado de Milan.
El Marquesado del Final.
Los Presidios de Tolcana.
Y algunos Feudos Imperiales.

En Africa

Algunas Pieças en las Costas de Berberia.
Las Islas de Canaria.
La Isla de Malta.
Las Islas Filipinas.
Las Islas Antillas.
Mexico, o Nueva España.
Nueva Galicia.
Guatimala.

En

En Asia

En la America Septentrional, o Mexicana

Las Islas Antillas.
Mexico, o Nueva España.
Nueva Galicia.
Guatimala.

En la America Meridional, o Peruiana

La Tierra firme.
El Nuevo Reyno de Granada.
El Peru.
Las Charcas.
Chili.
Rio de la Plata.
Azi à las Tierras Australes.
Las Islas de Salomon.

En la segunda parte, que depende de Aragon estan comprendidos en España

El Reyno de Aragon.
Cataluña.
Valencia.
Mallorca.
Menorca.
Iuiza.
Cerdeña.

En Italia

El Reyno de Napoles.
Scicilia.
Y diuersas Islas pequeñas.

En la Tercera de lo que corre con Portugal estan en España

El Reyno de Portugal.
El del Algarue.

En Africa, i sus Contornos

Arguin en la Costa de los Negros.
S. Jorge de la Mina en la Guinea.
Cuama, o Sofala en los Catres.

Y las Islas de

La Madera.
Acotes.
Cano Verde.
S. Tomas.

En Asia sobre la Costa de Persia

Ormuz.
Goa, y Malaca en la India.

En la America Meridional, o Peruiana
La Tierra firme.
El Nuevo Reyno de Granada.
El Peru.
Las Charcas.
Chili.
Rio de la Plata.
Azi à las Tierras Australes.
Las Islas de Salomon.
En la segunda parte, que depende de Aragon estan comprendidos en España
El Reyno de Aragon.
Cataluña.
Valencia.
Mallorca.
Menorca.
Iuiza.
Cerdeña.
En Italia
El Reyno de Napoles.
Scicilia.
Y diuersas Islas pequeñas.
En la Tercera de lo que corre con Portugal estan en España
El Reyno de Portugal.
El del Algarue.
En Africa, i sus Contornos
Arguin en la Costa de los Negros.
S. Jorge de la Mina en la Guinea.
Cuama, o Sofala en los Catres.
Y las Islas de
La Madera.
Acotes.
Cano Verde.
S. Tomas.
En Asia sobre la Costa de Persia
Ormuz.
Goa, y Malaca en la India.
En la America Meridional, o Peruiana
La Tierra firme.
El Nuevo Reyno de Granada.
El Peru.
Las Charcas.
Chili.
Rio de la Plata.
Azi à las Tierras Australes.
Las Islas de Salomon.

Y parte de las Islas de

Ceylan, y Molucas.

En America

Parte del Brasil.

Ya se ha hablado distintamente en su lugar de lo que la Corona de Castilla posee en España, en Flandes, y en Borgoña, a ora se dirá en particular lo que tiene en Italia, es de saver en el Estado de Milan.

Milan, Ravenna, Cremona, Lodi, Como, Novara, Alexandria, Tortona, Vegeuen, Bobio.

En las Costas del Mar del Final

El Final.

En las Costas de Toscana

Puerto Hercules, Piombin, Talamon.

En la Isla de Elba

Portolongon

En Africa en tierra firme sobre la Costa de Berberia

Oran, Mazalquivir, Peñol de Velez, Ceuta.

En el Oceano Occidental las Islas de

Canaria.

En el Oceano Oriental las Islas de

Filipinas de Lucon, Manila.

Y azi las tierras Australes, las Islas de Salomon, o nueva Guinea

Isabela.

En el America Seprentrional, o Mexicana en la Audiencia de S. Domingo

En las Islas Antilles, donde estan las Ciudades de

S. Domingo en la Española, Sevilla en Iamaica, S. Juan en Puerto Rico.

Y en la Florida

S. Agustin.

En la Audiencia de Mexico, o Nueva España estan las Prouincias, y Ciudades de

Mexico, Mechoacan, Panuco, Tlascala, Guaxaca, Iucatan, Tauasa, Mexico, Valladolid, S. Estuan del Puerto, Los Angeles, Antequera, Merida, Nuestra Señora de la Vitoria.

En la Audiencia de Guadalajara, o Nueva Galicia estan las Prouincias, y Ciudades de

Guadalaxara, Xalisco, Chiamerlan, Culiacan, Cinaloa, Los Zacatecas, Nueva Bizcaia, Endes, Guadalaxara, Compostela, S. Sebastian, S. Miguel, S. Ioan Ro, Los Zacatecas.

En la Audiencia de Guadamala estan las Prouincias, y Ciudades de

Guatemala, Soconusco, Chiapa, Verapaz, Honduras, Nicaragua, Costa rica, S. Tiago de Guatemala, Gucueslan, Ciudad real, Verapaz, Valladolid, o Camayagua, Leon de Nicaragua, Cartago.

En la America Meridional, y Peruuiana está la Audiencia de Panamá, que contiene las Prouincias, y Ciudades de

Veragua, La Concepcion, Panama, Panama.

En la Audiencia del Nuevo Reyno de Granada estan

Cartagena, Cartagena.

S. Marta. S. Marta.
 Nueuo Reyno de Granada S. Fe de Bogota.
 Rio de la Hacha Nuestra Señora de los Remes
 Venecuela Venecuela, o Cori. (dios.
 Castilla la Nueva Cordoua la nueva, o Ocomana.

En la Audiencia del Piru estan las Prouincias, y Ciudades de

- Popayan. } Popayan.
- } Caly.
- Quito S. Francisco de Quito.
- Los Quixos Baeça.
- Pacamoros S. Iuan de las Salinas.
- Lima } Lima, o los Reyes.
- } Cusco.
- } La Plata.
- Los Charcas } Potosi.
- La Sierra } Santa Cruz de la Sierra.

En la Audiencia de Chili està las Prouincias, y Ciudades de

- Chili } S. Tiago de Chili.
- } La Imperial.

En la Audiencia de Paraguay estan las Prouincias, y Ciudades de

- Rio de la Plata } La Asumpcion.
- } S. Tiago del Estero.
- Tucuman Cordoua de Tucuman.

Defenpcion particular muy por menor del Reyno de Navarra tanto de la parté que es de España, quanto de la que es de Francia, que viene a fer Navarra alta de allá, y Navarra baxa de acá de los Perineos, es de fauer la alta comprende cinco Merindades.

La Merindad de Pamplona de mas de la Ciudad tiene 12. Villas, 270. Aldeas, 16V. familias, y cerca 80V. personas, es de fauer

- Pamplona
- Araños.
- Arbicu.
- Echalar.
- Echafriar Aras.
- Huarte Araquil.
- Lacunea.
- Lelaca.

Maya.

Maya.
 S. Esteban.
 Nera.
 Vnañoa.
 Yancy.

La Merindad de Estella de mas desta Ciudad tiene 23. Villas, 106. Aldeas, o lugares, 12 V. familias, y cerca de 6Vo. personas.

- Estella.
- Aguilar.
- Adocilla.
- Azagra.
- Azuelo.
- Bargota.
- Caggurria.
- Carcar.
- Dejojo.
- Esponceda.
- Estuniga.
- Lerin.
- Lodola.
- Marañon.
- Mendaui.
- Nacar.
- Oreyca.
- Poblacion.
- Puente de la Reyna.
- S. Adrian.
- Serna.
- Toralua.
- Viana.
- Villatuerta.

La Merindad de Tudela de mas de la Ciudad tiene 24. Villas, 8V. familias, y cerca 40V. personas.

- Tudela.
- Albitas.
- Arguedar.
- Buñuel.
- Cadereita.

Car.

Carcasillo:
Calcante.
Castillo de Sancho de Abarca:
Cavanillas.
Cintruñigo:
Corcella.
Cortes.
Fontellas.
Fustiana.
Hicero.
Melida.
Monteagudo:
Murchanta.
Murillo.
Pedriz.
Ribaforada:
Tulebras.
Vahigra.
Villafranca de Aguilar:
Vicerante.

La Merindad de Sangüesa tiene de mas de la Ciudad 11. Villas, 268.
lugares, o Aldcas, 12 V. familias, y cerca de 60 V. personas:

Sangüesa.
Ayo.
Aybar.
Casteda.
Larrajoayn:
Lumbier.
Monreal.
Roncesvalles:
S. Salvador de Leyre:
Tiebas.
Valcarlos.
Viroz.

La Merindad de Olite de mas de la Ciudad tiene 19. Villas, y 36. Al-
deas, o lugares, 6 V. familias, y 30 V. personas.

Olite.
Artajona:

Cay

Caparroso:

Falces.
Funes.
Larraga:
Marzilla.
Mendigorría:
Milagro.
Misanda sobre Agra.
Murillo el Cuende.
Murillo el Fruto.
Peralta.
Paillas.
Santa Clara:
S. Martin.
Fasalla.
Veyre.

Verbingana:

Vxue.

De acá de los Pirineos, que es la Baxa Nauara posee el Rey de Fran-
cia la Merindad de Ultra Puertos, donde estan las Jurisdicciones de

Ciza

S. Juan Pie de Puerto.

Mixa

S. Palais.

Garris.

La Bastia de Clarançe.

Ostabarez

Ostabond.

Larcabau.

Armendatitz

Armendaritz.

Baygorri

Baygorri.

Orcais

Orcais.

La Soucrania de Bidasche:

Estados de la Corona de Aragón.

EN España comprende la **Corona de Aragon** en la tierra firme el
Reyno de Aragon, que tiene diez Ciudades, que son

Zaragoça.

Huescá.

Iaca:

Iaca.
Balastro.
Calatayud.
Taraçona.
Borja.
Daroca.
Teruel.
Albarracín.

Y mas de cien Villas entre las quales estan

Ainza de Sobrarbe.
Beneuarri de Riuagorça.
Monçon.
Fraga.
Camfranc.
Viescas.
Alc.ñices.

El Principado de Cataluña, comprendido el Condado de Rosillon,
donde estan las 10. Ciudades de

Barcelona.
Tarragona.
Lerida.
Girona.
Tortosa.
Solsona.
Vrgel.
Vique.

Roselton.
Perpignan.
Elna.

Y cerca de 150. Villas entre las quales estan las de

Puyserda.
Balaguer.
Cardona.
Cervera.
Manresa.
Castillon de Empurias.
Rois.
Corture.

Rosillon

El Reyno de Valencia tiene las quatro Ciudades de

Valencia.
Segorbe.
Xatua.
Orihuela.

Y cerca de sesenta Villas entre las quales

Elche.
Alicante.
Biar.
Denia.
Gandia.
Alzira.
Monuiedro.
Villareal.
S.Matheo.

En el Mar Mediterraneo los Reynos, e Islas de

Mallorca	Palma.
Menorca	Citadela.
Yuiça	Yuiça.
	Caller.
	Oristan.
	Villa de Glesia.
Cerdeña	Castillo Aragonés.
	Sasser.
	Alguer.
	Befo.

En Italia tiene la Corona de Aragon en tierra firme el Reyno de Na-
pules, donde estan las Prouincias de

Terra de Lauoro.
Principado Citra.
Principado Vltra.
Calabria Citra.
Calabria Vltra.
Basilicata.
Terra de Otranto.
Terra de Bari.
Capitaniata.
Condado de

Tt

Abruzo

Abruzo Citra .

Abruzo Ultra .

La Isla , y Reyno de Sicilia , que se diuide en tres partes, es de fauer

	Mefina .
Val Demona .	Taormina .
	Carania .
	Pati .
	Troina .
	Cefalu .
Val de Noto .	Siracusa .
	Noto .
	Modica .
	Termini .
	Palermo .
Val de Mazera .	Monreal .
	Trapani .
	Marzalla .
	Mazara .
	Xaca .
	Grigento .

La Isla de Corcega , que oy posee la Republica de Genoua

Corte .
 Nelio .
 S. Fiorenzo .
 Bastia .
 Porto Vecho .
 Bonifacio .
 Adjazo .
 Caluj .
 Napoles .
 Ichia .
 Capri .

Y otras Islas pequeñas azi à

Y azi à Sicilia

Lipari, y otras .

En Asia el Reyno de Ierusalem , que oy posee el Turco .

En Grecia los Ducados de Atenas, y Neupatria .

Estados

Estados de la Corona de Portugal .

EN Europa comprende la Corona de Portugal, en tres partes, que se deuide el Reyno, 27. Almojarifazgos, 18 Ciudades, mas de 400. Villas, 200. Lugares, y 4V. Parroquias; La parte entre Miño, y Duero, se deuide en dos Prouincias, es de lauer la entre Miño, i Duero tiene los Almojarifazgos, y Ciudades de

	Porto	Porto .
Viana de Foz de Lima		Caminha .
		Viana de Foz de Lima .
Ponte de Lima		Barcelos .
		Ponte de Lima .
Guimaranes		Baga .
		Guimaranes .

Y en la de tras los Montes estan

Miranda		Miranda .
		Bragança .
Torre de Mencoruo		Torre de Mencoruo .
		Chiaues .
Villareal		Villareal .
		Castel Rodrigo .
Pinhel		Pinhel .

La parte entre Duero, y Taxo se diuide en otras dos Prouincias, es de lauer la Estremadura, que tiene

Lisboa		Lisboa .
		Santaren .
Tomar		Tomar .
		Alenguez .
Alenquez		Sintra .
		Leiria .
Setubal		Setubal .
		Ceozimbra .
		Almada .
		Palmela .
	Alcaçar de Sal .	

La Prouinzia de Beira tiene

Coimbra

Coimbra .

Tt 2

Guarda

Guarda
Lamego
Viseu
Aueiro

Guarda.
Lamego.
Viseu.
Aueiro.

Castelbranco

{ Castelbranco.
Saluaterra.
Idanha.

La parte de Alentejo, o entre Tajo, y Guadiana se diuide en otras dos Prouincias, a sauer Alentejo

Ebora

Ebora.

Beja

{ Beja.
Serpa.
S. Iago de Cacem.
Mertola.
Ourique.

Eluas

{ Eluas.
Oliuença.
Mourao.

Portalegre

{ Portalegre.
Crato.

Estremoz

{ Estremoz.
Auis.

La Prouincia, y Reyno de Algarue

Tauila

{ Faro.
Tauila.

Lagos

{ Silues.
Lagos.

Comprende asimismo la Corona de Portugal diuersos Estados, Ciudades, y Fortalezas, y en las partes de ambos continentes, es de sauer

EN AFRICA.

En las Co-
stas de

Reyno de Fez

{ Ceuta.
Tanger.

Reyno de Maruecos

Mazagan.

Pais de Negros

Arguin.

Sierra Leona

Cachien.

Guinea

S. Iorde de la Mina.

Reyno de Angola

{ S. Pablo de Loanda.
Carabambe.

Cafres

Sofala en Cuama.

Zanguebar

{ Mozambique.
Monbazu.

Y

Y las Islas de

La Madera
Los Arcos
Cauoverde
S. Tomar

Funghal.
Angra.
S. Iago.
Pauoafam.

EN ASIA.

{ Arabia
Persia

Mascate.
Ormus.

Cambaya

{ Diu.
Daman.
Bazaim.

Decan

Chaul.

Cuncan

Goa.

Canara

Barcelor.

Sobres las Cos-
tas de

Malabar

{ Cananor.
Cranganor.
Cochim.
Coulam.

Coromandel

{ N. rapatam.
Maliapur, o S. Tomas.

Pegu

Sirian.

Malaca

Malaca.

Lachina.

Macao.

Y las Islas, o parte de las de

Ceilan

Colombo.

Manar

Manar.

Molucas

Nuestra Señora del Rosario.

Iapon

Meliampo.

EN AMERICA.

Y en el Brasil estan las catorce Capitanias, o Gouiernos de

Para

Para.

Maranham

Maranham.

Ciara

Ciara.

Rio grande

Rio grande, o Petingi.

Paraiba

Paraiba	Paraiba.
Tamaraca	Tamaraca.
Pernambuco	Olinda.
Seregippe	Seregippe.
Bahia de todos Santos	S. Salvador.
Los Isleos	Los Isleos.
Porto seguro	Porto seguro.
Spiritu Santo	Spiritu Santo.
Rio lanciro	S. Sebastian.
S. Vicente	Santos.

Italia.

LA forma de Italia es como vna bota, o estival, y fino es mucho, que todos deseen poner el pie en ella esta en medio de las tres partes mas meridionales de Europa, bñada casi à todos lados del Mar Adriatico, o Golfo de Venecia por de tras, del Tireno por delante, del Ionio por de ujo el pie, lo el buelo de la bota esta contiguo à Francia, Sauoya, y Alemania, donde es separada por los Alpes Montañas, que se dilatan desde el Mar Ligustico hasta el Golfo de Venecia, y cuentafe tambien con Italia algunas Islas, que se diran en su lugar; estiendafe desde cerca el grado 36. de latitud hasta el 46., que seran 250. leguas desde el medio dia al Septentrion, y desde el 36. grado de longitud hasta cerca el 46., que sera aun otro tanto, o poco mas desde Levante à Poniente, pero su forma con Islas, y todo no llena, ni aun casi la tercer parte de lo que comprenden sus grados.

Diuidete Italia en quatro partes principales, es de sauer Lombardia, Estados de la Santa Sede Apostolica, y Toscana, Reyno de Napoles, e Islas adiacentes.

Poseenla muchos Principes, y Republicas, y empeçando por Lombardia, que se diuide en Alta, y Baxa, digo, que en la Lombardia Alta se hallan los Estados de Milan, Piemonte, Genoua, y Monferrato, es de sauer

El Estado de Milan tiene las Prouincias siguientes

- Ducado de Milan.
- Principado de Pauiá.
- Lumellina.

Condado

- Condado de Cremona.
- Condado de Lodi.
- Condado de Como.
- Condado de Alexandria.
- Condado de Tortona.
- Condado de Nouara.
- Condado de Bobio.
- Condado de Vegéuen.
- La Gera de Ada.
- El Señorío de Varal.
- El Señorío de Orta.
- El Señorío de los Feudos de Lunegiana.
- El de los Feudos Imperiales de las Langas.
- El Marquesado del Final.

El Principado de Piemonte contiene

- El Principado de Piemonte.
- El Ducado Aosta.
- El Señorío de Verceli.
- El Condado de Aste.
- El Marquesado de Saluço.
- El Condado de Niça.

La Riuera, que posee la Republica de Genoua, es de sauer

La de Levante tiene

- Genoua.
- Sarzana.

La de Poniente tiene

- Sauona.
- Noli.
- Arbenga.
- Viomilla.

El Ducado de Monferrato lo que posee el Duque de Mantua es

- Cáfal.
- Aqui.

Lo que posee el Duque de Sauoia

- Aiba.
- Trin.

En la Lombardia Baxa se cuenta los Estados de la Republica de Venecia, Mantua, Parma, Modena, y Trento, y algunos Estados pequeños de sauer

La,

La Republica de Venecia posee

La Prouincia de Bergamo.

La de Bressa.

La de Crema.

La de Verona.

La de Vicenza.

La de Padoa.

La de Rouigo.

La de Treviso.

La de Feltro.

La de Beluno.

La de Cadorino.

En el Frioli

Vdine.

Aquilcia.

Palmanoua.

La de Istria.

El Ducado de Venecia.

El Duque de Mantoa posee

Mantua.

Viadana.

El Duque de Parma posee

La Prouincia de Plasencia.

La de Parma.

La del Estado Palauicino.

La del Estado de Landi.

El Duque de Modena posee

La de Modena.

La de Regio.

La del Final de Modena.

La de Carpi.

La de Coreggio.

La de la Grafañana.

El Obispo de Trento posee

La de Trento.

Y el Principe de Maseran posee entre el Piemonte, y el Estado de Mi-

lano.

Cruacor.

Y entre

Y entre vna, y otra Lombardia estan algunos Estados de diuersos Principes, es de fauer

El Duque de Guastala primero de la Casa de Mantua posee

Guastala.

Luzara.

Regiolo.

El Principe de Bozolo posee

Bozolo.

El Principe de Stillano posee el Ducado de

Sabioneda.

El Principe de Castillon de Struera posee

Castillon.

Messole.

Selsarin.

El Duque de la Mirandola posee

Mirandola.

Concordia.

El Marques

Gonzaga posee

Vescouato.

En la parte, que toca a la Santa Sede, y a la Toscana, es de fauer azi al Golfo de Venecia posee la Yglesia

El Ducado de Ferrara.

El Señorio de Bolonia.

El Estado de Rauena.

El Ducado de Vibino.

La Marca de Ancona.

Y azi al Mar Tireno

El Ducado de Città de Castello.

El Estado de Perugia.

La Ombria, ò Ducado de Spoleto.

El Estado de Oruieto.

La Sabina, o Estado de Narni.

El Patrimonio de S. Pedro, ò Viterbo.

La Campaña, o Roma.

Y entre los Estados de la Iglesia posee el Duque de Parma

El Estado de Castro.

El de Ronçillon.

Vv

Yhay

Y hay vna pequeña Republica, pero antigua, que se llama
S. Marin.

La Toscana la poseen diuersos Principes, y Republicas, es de sauer el
Gran Duque, que posee

El Estado de Florencia .

El de Siena .

El de Pisa .

Y en Lombardia El Estado de Pontremoli .

La Republica de Luca posee el Estado de

Luca .

El Principe de Maza el Estado de

Maza .

El Rey Nuestro Señor posee las Plaças de Toscana

Puerto Ercales .

Orbitelo .

Prombin .

Talamon .

Y en la Isla de la Elba posee

Puerto Longon .

Y el Gran Duque

Cosmopoli .

La parte del Reyno de Napoles, y Islas las posee el Rey Nuestro Señor, es de sauer

El Reyno de Napoles .

El Reyno, e Isla de Sicilia .

Y porque estan destinguidos en otro lugar no se nombran aqui mas, que por mayor .

La Isla de Corçega es de la Corona de Aragon, pero poseela aora la Republica de Genoua, tiene esta Isla las Ciudades de

La Bastia .

Bonifacio .

Ayazzo .

Estados del Duque de Sauoya .

DE allà de los Alpes son del Duque de Sauoya las Prouincias, Ciudades, y Villas siguientes, que todas del Ducado de Sauoya.

En

	Annecy .
En el Gineurino	La Rocca .
	Albi .
	Thonne .
	Vieux .
El Fausignè	Cluse .
	Boneuille .
	Bonne .
	Sallanche .
	Taninge .
El Chablais	Thonon .
	Euian .
	S. Gingot .
	Chambery .
	Leseschelles .
	Montmelian .
Sauoia	Ayguebelle .
	Conflans .
	Beauforts .
	Vgine .
	Miolans .
	Aix .
	Romilly .
Tarantasia	Monsieur en Tarantasia .
	S. laque Esme .
	Burg san Morice .
	S. Gian de Moriene .
Moriene	La Chambre .
	Modanc .
	Lasnebourg .
Parte del Beugey	Yenne .
	S. Genes d'Haite .
En el Condado de Niça se hallan los quatro Vicariatos de	
Niça	Niça .
	Villafranca .
Poget	Pogel .
Barcellona	Barcellona .
	Lelausel .

Sospelle	Sospelle.
El Valle de San	Saorgio.
Y el Condado de Boglio, u de	S. Estevan.
De acá de los Alpes posee el Duque de Sauoya	S. Salvador.
	Beuil.
El Ducado de Aosta	Aosta.
	Castillon.
	Bard.
El Marquesado de Yurea	Yurea.
	Pont.
	S. Martin.
	Verceli.
El Señorío de Verceli	Cresentin.
	Borzane.
	Bicla.
	Andorno.
	Gattinara.
El Marquesado de Susa	Susa.
	Auillana.
	Turin.
	Mondoui.
	Fosan.
	Chiua.
	Riuoli.
	Iauen.
	Carignan.
El Principado de Piemonte	Pancaler.
	Vigon.
	Cauors.
	Villafranca.
	Raconis.
	Sauillan.
	Coni.
	Tenda.
	Ceva.

Corte-

	Cortemilla.
	Bene.
	Quirasco.
Ydem	Quieri.
	Montalieri.
	Cocconas.
	Verrua.
El Condado de Aste	Aste.
	Villanueva de Aste.
	Saluco.
	Carmañola.
	Barges.
El Marquesado de Saluco	Reuel.
	Droners.
	Cental.
	Roca Sparauera.
	Demont.
Es de Francia	Pinarol.
	Perouse.
A Sauoia	Luferna.
	Briqueras.
	Alba.
Parte del Monferrato	Trin.
	S. Damian.
Sobre el Mar Ligustico	Onella.
	Marro.
Tambien se intitula Rey de la Isla de Cipre, y Señor de Gineura.	
Y es Feudo de la Iglesia el Principado de Maseran.	

Estados de la Republica de Venecia.

Posee la Republica de Venecia en Italia en lo que llaman Tierra Firme

	Bergamo.
El Estado Bergamasco	Martinengo.
	Chuson.
El Estado Cremasco	Crema.

El

- El Estado Bressano { Bressa.
Salò.
Azola.
Orsinoui.
- El Estado Verones { Verona.
Pesquera.
Legnago.
- El Vicentino { Vicenza.
Lonigo.
Padoua.
Este.
- El Padouano { Montañana.
Castelbaldo.
Monfelice.
Campo S. Pedro.
Cittadella.
Pieue de Sacco.
- El Polesine de Rouigo { Rouigo.
Adria.
Venecia.
Chioggia.
Caorla.
- El Ducado de Venecia { Torcello.
Grado.
Murano.
Marano.
Maestre.
- La Marca Treuisana { Treuigi.
Serraualle.
- El Feltrino Feltri.
- El Bellunes Ciuita de Belluno.
- El Cadorino Pieue de Cadori.
Vdine.
- En el Friuli { Aquileia.
Palmanoua.
Ciuita de Friuli.
Concordia.
Chiufa.

Pofce

Pofce los Estados, que llaman de Mar, que fon

- Istria { Capo de Istria.
Cittanoua.
Parenzo.
Pola.
S. Iuan de Duino.
Nona.
Zara.
Nouigrad.
Tina.
Sebenico.
S. Nicolo.
Trau.
- Sobre las Cof-
fas de { Dalmacia,
o
Esclauonia { Spalatro.
Salona.
Almiffi.
Starigrad.
Veficchio.
Cataro.
Budua.
Dolciño.
- Epiro { Torre de Butrinto.
Laparga.
- Y en el Golfo de Venecia las Islas de { Cherfo.
Offero.
Veggia.
Arba.
Pago.
Solta.
Brazza, o Nerefi.
Lefina.
Torta.
Illa, o Meo.
Curzola.
- Y en Leuante las Islas de { Corfu.
Cattel S. Angelo.

Cefa

Cefalonia . . .
Zante . . .
Capfali . . .
Candia . . .
Retimo . . .
Canea . . .
Sitia . . .
Suda . . .
Spinalonga . . .
Paleocastro . . .
Selino . . .
Castel Teodoro . . .
Grabusa . . .
Turlurù . . .
Teno . . .
Micone . . .

Creta ,
 ò
Candia . . .

Entre los Estados de Venecianos tiene la Sede à

La Casa de Austria en el Friuli, y Istria

La Republica, ò Señoria de Ragusa sobre las Costas de Esclauonia

Y el Turco en Esclauonia, y Albania

Castelnouo .
 La Valona .

Estados, que posee la S. Sede Apostolica.

EN Italia tiene doce Prouincias, es de sauer las siete entre el Mar Tirreno, y el Monte Apenino son

Campania de Roma . . .
 { **Roma** . . .
 { **Ostia** . . .
 { **Frascate** . . .
 { **Tiuoli** . . .
 { **Palestrina** . . .
 { **Velettri** . . .
 { **Segni** . . .

Anagni .

Ydem

Patrimonio de S. Pedro

Oruietano

Tierras Sabinas

Ombria, ò Ducado de Spoleto

Perugino

Condado de

{ **Anagni** . . .
 { **Forentino** . . .
 { **Alatri** . . .
 { **Veroli** . . .
 { **Terracina** . . .
 { **Viterbo** . . .
 { **Cità Castellana** . . .
 { **Sutri** . . .
 { **Porto** . . .
 { **Ciuitavechia** . . .
 { **Corneto** . . .
 { **Montefiascone** . . .
 { **Oruieto** . . .
 { **Aquapendente** . . .
 { **Narni** . . .
 { **Terni** . . .
 { **Spoleto** . . .
 { **Fuligno** . . .
 { **Nocera** . . .
 { **Norcia** . . .
 { **Rieti** . . .
 { **Amelia** . . .
 { **Todi** . . .
 { **Affiso** . . .
 { **Perugia** . . .
 { **Fratta** . . .
 { **Città de Castello** . . .

Las otras cinco Prouincias estan entre el Apenino, y el Golfo de Venecia, es de sauer

Marca de Ancona

{ **Ancona** ,
 { **Iesi** . . .
 { **Osmo** . . .
 { **Recanati** . . .
 { **S. Maria de Loreto** . . .
 { **Fermo** . . .
 { **Ripatransone** . . .
 { **Aicola** . . .
 { **Macerata** . . .

Xx

Tolen

Ydem

Tolentino .
S. Seuerino .
Camerino .
Fabriano .

Ducado de Urbino

Urbino .
Eugubio .
Cagli .
Sinigaglia .
Forlombrone .
Fano .
Pesaro .
S. Leo .
Castel Durante .

Romagna

Rauena .
Rimini .
Sarfina .
Cesena .
Cervia .
Bertinoro .
Forlì .
Faenza .
Imola .

Ferrares

Ferrara .
Comachio - lo pretende el Duque de
Mesola . (Modena .

Bolognes

Bolonia .
Castel Boloñese .

Posee tambien en el Reyno de Napoles el Ducado, y Ciudad de Beneuento .

En el Estado de Venecia

Ceneda .

Entre el Piemonte, Monferrato, y Genouesado diuersas Tierras, entre las quales

Montaldo .
Montafia .
S. Stefano .
Cisterna .

En Francia entre el Delfinado, Languedoc, y la Prouença posee

El

El Condado de Auignon

Auignon .
Carpentras .
Cavaillon .
Vaison .
Venasque .
S. Isie .

El Condado de Venaisin

Vaurcas .
Pont de Sorgues .
Chasteunof de Pape .
Malufane .
Brantes .

Napoles, y Sicilia.

Descripcion particular de ambas Sicilias.

DE aeà del Faro està el Reyno, que comunemente se llama de Napoles, el qual se diuide en quatro partes, la primera es el Principado, ò Tierra de Lauoro, cuyas Prouincias, i Ciudades son

Tierra de Lauoro,
y
La Isla de

Napoles .
Capua .
Sorento .
Aquino .
Alife .
Gaeta .
Pozzuolo .
Auerfa .
Nola .
Ithia .
Accerra .
Calui .
Caserta .
Cayazo .
Carinola .
Fundi .
Mafsa .
Montecasino .

Xx 2

Sora .

Ydem

- Sora.
- Sessa.
- Tiano.
- Teles.
- Venefra.
- Vico.
- Amalfi.
- Salerno.
- Caua.
- Nocera de Pagani.
- Capri.
- Acerno.
- Campana.
- Capecio.
- Cangiano.
- Castello Amare de la Bruca.
- Castello Amar de Stabia.
- Lettere.
- Minory.
- Marico Nouo.
- Poncastro.
- Scala, e Rauello.
- Sarno.

Principado Citerior

- Beneuento.
- Consa.
- Ariano.
- Auelino.
- Bilacio, e S. Angelo de Lombardia.
- Cedonia.
- Montemarano.
- Monte verde.
- Nusco.
- Vvulterara.
- Treunico.
- S. Agata de Gote.

Principado Vlterior

La segunda parte es la Calabria, que tiene las Prouincias, y Ciudades de

Lauello.

Basilicata

- Lauello.
- Muro.
- Melfi - Ripolla.
- Monte Peluto.
- Potenza.
- Tricarico.
- Turfi.
- Cofenza.
- Rossano.
- AMantea.
- Bisignano.
- Cariati.
- Castano.
- Martorano.
- S. Strongoli.
- S. Marco.
- Vmbriatico.

Calabria Citerior

- Regio.
- Santa Seuerina.
- Belcastro.
- Cattanzaro.
- Boua.
- Tropca.
- Cotrone.
- Gerace.
- L'Isola.
- Melito, e Monteleone.
- Niscacio.
- Nicotera.
- Opido.
- Squilaze.
- Tauern.

Calabria Vlterior

La tercera parte es la Pulla, que tiene las Prouincias, y Ciudades de

Tierra de Otranto

- Otranto.
- Brindis.
- Taranto.
- Gallipoli.
- Matera.

Vgento.

Tierra de Otranto

- Vgento.
- Motola.
- Lecce.
- Alessano.
- Castellaneta.
- Castro.
- Nardo.
- Ostuni.
- Oyra.
- Bari.
- Trani.
- Andria.
- Bescoglia.
- Bitonto.
- Biteto.

Tierra de Bari

- Conuersano.
- Grauína.
- Giouenazo.
- Monopoli.
- Molfetta.
- Mondoruino.
- Polignano.
- Rubo.
- Monte Angelo.

Capitaniata

- con
- Manfredonia.
- Fiorenzola.
- Lucera.
- Bouino.
- Troya.
- Ascoli.
- Larino.
- Lesena.
- Salpe.
- Vicsti.
- Termoli.
- San. uero.
- Volturna.

La quarta parte es el Abruzzo donde estan las Prouincias, y Ciudades de

- Condado de Molise { Boyano.
- Guardia Alfieri.
- Iternia.
- Tricento.
- Lanciano.
- Ciuita de Chietti.
- Sulmona.
- Ciuita Borella.
- Ortone à Mare.
- Abruzzo Citerior { Aquila.
- Ciuita de Pena.
- Atri.
- Campli.
- Terano.
- Abruzzo Vlterior {

Isla de Sicilia.

DE allà del Faro està el Reyno, e Isla de Sicilia deuide se en tres partes, es de fauer la primera azi al Faro, ò azi à Leuante, y Septentriou se llama Val Demona, donde estan las Ciudades de:

- Mesina.
- Catania.
- Troya.
- Pati.
- Termini.
- Nasso.
- Nicosia.
- Politio.
- Taormina.
- Randazzo.
- Argirona.
- S. Marco.
- Cefaledi.
- Mistreta.
- Capitio.

Castroreale.
Milazzo.
S. Lucia.
Giraci.
Motta de Taormina.

Azi al Cauo Passaro à Leuante, y medio dia estan la segunda parte, que llaman Val de Noto, cuyas

Ciudades son
Siracusa.
Noto.
Morya.
Calatagirone.
Leontini.
Castro Giouanni.
Alicata.
Plotio.
Calatafibeta.
Mena.
Abidino.
Augusta.

Azi al Cauo Cocco al Poniente està la tercer parte, que se llama Val de Mazara, y en ella las Ciudades de

Palermo.
Monreale,
Girgenti.
Cifala.
Mazara.
Trapani.
Xacca.
Marfalla.
Mont S. Giuliano.
Salemi.
Corlione.
Gutera.
Castronuouo.
Lipari.

Y las Islas de

Imperio

Imperio del Gran Turco.

EL Imperio de los Sultanes Ottomanos, està parte en Europa, parte en Asia, y parte en Africa, la mayor en Asia, y la menor en Europa, pero tras todo no es la menos considerable, pues reside en ella, y saca della las mayores fuerzas para contra la Christiandad. Lo que tiene en Europa se estiende desde cerca el grado 35. de latitud hasta el 45. y en parte hasta cerca del 47., que son de 250. à 200. leguas Francesas, y desde el grado 40. de longitud hasta mas del 56., que tambien hacen 300. leguas, formando esta region casi vn triangulo, cuió cuerpo no llena la mitad de la surfaz, que coxe entre los grados de latitud, y longitud. En la grande pieza de tierra del Asia està lo que posee el Gran Turco, que se llama Turquía en Asia. Aqui se descriuirá lo que le toca pues por lo restante, que contiene otras Monarquias, e Imperios, quedará bastantemente descrito en el lugar, que le hà cauido.

El Africa es vna península tan grande, que hace vna de las tres partes, y està la mas meridional de nuestro continente.

Lo que posee el Gran Turco en Europa, es de fauer azi a la Esclauonia Alta

Parte de Vngria	{ Buda. Canissa.
Parte de Esclauonia	{ Poseg.
Parte de Croacia	{ Vvihitz.
Parte de Dalmacia	{ Scardone. Castelnouo.
Azi à la Esclauonia Baxa	
La Bosnia	{ Iaycza. Bañalouc. Eruanfaray.
La Seruia	{ Belgrado.
La Bulgaria	{ Sofia.
Sobre el Mar Negro	
Parte de la Podolia	{ Oczacou.
Azi à la Moscouia	{ Azac, o Azoff.
En Romelia	
Romania	{ Costantinopoli. Andrinopoli. Galipoli.

Yy Ma-

Macedonia	Salonique.
Albania	{ Scutari. Dorazzo. La Valona.
Tefalia	L'Armiro.
Epiro	{ Preueza. Larta.
Etolia	Lepanto.
Acaya	{ S. tinea, o Athenas. Stiuco, Tebas. Corinto.
Morea	{ Patras. Militra, o Lago de Mona.
Diuerfas Islas	{ N. groponte. Stalimene. S. Maura.
En Asia	
	{ Bursa. Chioutaje. Angoure.
Anatolia	{ Amasia. Tribilonda. Coghi. Satalia. Rodas.
Y las Islas de	{ Chio. Metelin. — } Nicosia. { Chipre. — } Famagosta.
En la Soria, que se deuide en	
Soria, o Siria	{ Alepo. Tripoli.
Fenicia	{ Sayd, o Sidon. Damar. Hierusalem.
Iudea, o Tierra Santa	{ Napoli. Gaza.
En la Aſia, qu. se diuide en	
Mefopotamia, o Diarbeck	{ Caramit. Azaachif.

Caldea	{ Bagdad. Balfora.
Parte de Aſria	{ Moſul. Schriftol.
En la Turcomania	
Parte de Georgia	{ Teftis. Derbent.
Turcomania	{ Arzerun. Caro.
Parte del Arabia	
Prupedrad	Arach.
Deſierta	Ana. Zibit.
Feliz	{ Adon. Fortach.

EN AFRICA.

Posee el Gran Turco el Reyno de Argel, que se deuide en quatro partes, que otras veces eran tambien Reynos, las quales son

Tilmitan, o	Telenſin.
Alger	{ Sargel. Tenes. Alger.
Bugia	{ Bugia. Gigili.
Constantina	{ Constantina. Bona. Tebeſe.
El Reyno de Tunes, que tiene ocho Gouiernos	
Los quatro Maritimos,	{ Biſerta. La Goleta. Saufa. Africa.
y	{ Tunes. Cairoan. Begge. Vrbs.
Los quatro Terrestres	

El Reyno de Tripoli, que se divide en dos

- Tripoli { Tripoli de Berberia.
- { S beda.
- Barca { Corene.
- { Abreton.

El Egipto, que se divide en tres quarteles

- Erriff { Alexandria.
- { Rosetta.
- { Damiat.

Beetoria, ò Demefor El Cayro.

Said Said, ò Ihebas.

Y cerca dal Exipto en parte de la Costa de AGex

- Suquén.
- Arquico, ò Ercoco.

Y entre el Exipto, y el Arabia

Saes.

En Europa reconocen el Gran Turco

- | | |
|--|-------------|
| La Señoria, y Republica de Ragusa | Ragusa. |
| El Vayueda, o Principe de Transilvania | Hermanstat. |
| El de Valaquia | Tergouis. |
| El de Moldavia | Soczou. |
| Y el Can de la Tartaria menor | Cassa. |

Vngria.

EL Reyno de Vngria hà tenido cinquenta y quatro Condados, los diez sobre el Danubio azia la Polonia son

- | | | |
|-----------------|-------------|--------------|
| Posonienfis | { Polon; | o Presburg. |
| | { Firnauu, | o Durn. |
| Comarienfis | { Kamara. | |
| | { Samaria, | o Sumarcyn. |
| Transchinienfis | { Calgoez, | ò Tranchein. |
| | { Berzenze, | ò Freistata. |
| Nitrienfis | { Ouuar, | o Neitrach. |
| | | o Neuuhcus. |

Barf-

- | | | |
|---------------------|--------------|----------------|
| Barstenfis | { Bars; | ò Berfenburg. |
| | { Leuuanecz, | ò Schemitz. |
| Turocensfis | { Ouuar, | ò Leuaa. |
| | { Auua, | ò Chiemaitz. |
| Aruensfis | { Lipeze, | ò Inderorouua. |
| Leptouenfis, | { Bsticz, | ò Orouua. |
| Bistricienfis alias | { Bsticz, | ò Libete. |
| Ouutloienfis | { | ò Nauuol. |
| Cepucienfis | { Zomolock, | ò Atffoll. |
| | | ò Smylach. |
| | | Leuth. |

Los ocho entre la Rienera Tyssa, ò Tibisco, y la Polonia

- | | | |
|-----------------|-------------|-------------|
| Turnenfis, | Torna, | ò Doin. |
| Sarienfis | Saros. | |
| Geumarienfis. | | |
| | { Vyuar. | |
| Abaniuuarienfis | { Eperies. | |
| | { Cassa, | ò Kaschauu. |
| | { Bonzania. | |
| Barfodiensfis | { Agria, | ò Eger. |
| | { Tak y. | |

- | | |
|---------------|-----------|
| Semliniensfis | Semlin. |
| Vnghenfis | Vnghuuar. |
| Pengienfis | Pergez. |

Nuene entre la Rienera Tibisco, y la Transilvania

- | | |
|-----------------|---------------|
| Moramathienfis | Raut. |
| Vgoghensfis | Vgogh. |
| Zatmatenfis | { Zatmar. |
| | { Bathor. |
| Zabolunfis | { hege. |
| | { Nachalo. |
| Biturenfis | { Debreczer. |
| | { Naduuar. |
| Torantaliensfis | { Thurtur. |
| | { Barthalora. |
| | { Zongrad. |
| Oradiensfis | { Dombhacz. |
| | { Gyula. |

Chona

Chonadiensis	{ Chonad. Lippa.
Temesueneis	{ Temesuuar. Melonfomlo. Erfomlo. BeczkeisK.
Siete entre el Danubio, y el Tibisco	
Nouigradenfis	{ Noui grad. LillezK.
Hontefis	{ Sag, ò Schag. Vatz, ò Vvoczen.
Heuuenfis	{ Heuuz. Haduan, ò Hatuar.
Pestienfis	{ Pesth.
Zolnocenfis	{ Zolnock. ChechzKemet.
Bathienfis	{ Bathmonter.
Bodrogenfis	{ Zeged.
Trece entre el Danubio, y la Rienera Draua	
Sopronenfis	{ Sopron, ò Oedenburg. Chepreg, ò Schraping.
Mufonenfis	{ Ouar, ò Altemburg. Geuer, ò Rab.
Ianarienfis	{ Thata, ò Dotis. S.Marten, ò S.Martenperg. Saruuar, ò Rothenburg.
Castriforrenfis	{ Zombathel. Kermende. Gunez. Salunar.
Saladienfis	{ Feuel Solinduc, ò Limpach. Kaniffa.
Vesprimenfis	{ Vesprin, ò Vveisbrun. Pappa. Patota.
Strigoniensfis	{ Gran. Vifegrad, ò Plindemburg.
Peliensfis,	{ Bada, ò Offen.

Albenfis

Albenfis	{ EzekesFeyeruar, ò Stulvveifembur Vazzon.
Simigienfis	{ Zegzard.
Tolnenfis	{ Tolna.
Vvaraniensfis	{ Varanyuar. Batha.
Ienfignth	{ Szygth. Otegyhazac, ò Funfkirken.
Siete entre la Rienera Draua, y la Saua	
Vvarafdienfis	{ Vvarafdin.
Sagorientis	{ Krapina, ò Gereben.
Zagrabiensfis	{ Zagrabia, ò Agram. Gradska.
Chriensfis, alias Bienfis	{ Keres, ò ZumCreutz.
Posgienfis	{ Prolegi. SooonKa. EzKa, ò EffKis.
Vvalkonienfis	{ Valkonuar. Valpen.
Sirmiensfis	{ Szerem, ò Sirmish. Petrouuar, ò Pietre Varadin.

Tartaria Europiana.

LA Tartaria Europiana, que comunemente llamamos Tartaria menor, ò pequina, se divide en quatro ordenes adyacentes, la primera es KamsKi alias Grim, u de Perecop, que habitan en la península Taurica donde citan las Villas de

	{ Bacieffaray.
	{ Kafafu.
	{ Sulranbaray.
En medio el Pays	{ Crimenda, alias Solaf.
	{ Mancup.
	{ Coczola alias Alma.
	{ Akmaceti.

En lo largo de la Costa de Limon, o Mar de Zabache Or, alias Perecop.

Arabas

Arabat, alias Orbotec.
 En lo largo de la Costa del Estrecho de Kerey, u de Capha

Kiderleri.

Pantico.

Chierche, alias Kerçi.

A lo largo de la Costa de Czarne, Morze, ò Mar negro

Cerubas.

Tusta.

Capha.

Baluclauua.

Topeorkan.

Kofelouu, alias Giusleuc.

La Península de

Kofa.

Las Riueras a lo largo de las quales ruedan con sus Carretas, y que desaguan en la de Limen son

Bulganack.

Bolnak.

Y en el Mar Negro son

Karafu, alias Endel.

Gerukefu.

Bejesula, alias Kaci.

Kabarta.

Sagre.

Las Montañas de

Bada.

El segundo orden es N. haiski, u de Nogais, que habitan desde los defaguaderos de la Riuera Nieper hasta las de la Riuera Don, o Tana donde estan diuersas Ciudades.

Al Defaguadero de Nieper

Sterlnicza.

Al defaguadero del Don

Azouu, alias Azak.

En el Pais adentro

Slokolak.

Monastr.

Las Riueras a lo largo de las quales corren, como se hà dicho con sus Carretas, las que caen en el Mar Negro son

Exy,

Exy, alias Nieper.
 alias Carcinitis.
 alias Gerrhus.

Y las que desaguan en el Limen son

alias Buges.

Cluki Vvieley.

Cluki Maly.

Malo Vvouuda.

Suki Barda.

Suke Vvecley.

Calmie.

Calmie Vvielley.

Lifankly.

Kriski.

Mius.

Silik.

Termenik.

Mis.

Don, alias Tana.

Donic.

Vdy.

RoKufna.

Lopains.

El tercer orden es Oczacou entre los defaguaderos de las Riueras Nicpet, y Niefer, cuyas Ciudades son

Oczacou, alias Dzia Grimenda.

Bilchouuice,

Coczubi.

Vvinaradna.

Crapezadi.

Andrieuu.

Y las Riueras donde ruedan con sus Carretas

Cuyalick.

Cuyalick Suhida.

Telegol leziero.

Bog.

Ingulet Vvielki.

Ingulet Maly.

Zz

El quarto orden es Budziac, entre las embocaduras de las Riueras Nieper, y Danubio, sus Ciudades son

- Biellogrod, alias Akierman.
- Kilia Noua.
- Tartar Barlat.
- Corezouis.

Y las Riueras son

- Niefter, alias Turla.
- Danubio.



INDICE

A

America, y su Continente	fol. 10
Aguá, y su distincion	f. 13
Asia en general	f. 21
Asia y su descripcion particular	f. 14
Arabia	f. 36
Africa en general	f. 85
Africa, y su descripcion particular	f. 89
Argel, ó sea Reyno de Tremezen	f. 96
America en general	f. 122
America en particular	f. 125
America Septentrional	f. 126
America Artica	f. 128
America Meridional	f. 137
Auñon	f. 224
Artois	f. 227
Alsacia	f. 244
Alemania en general	f. 251
Alemania cerca del Danubio	f. 265
Alemania en los contornos del Albis, y del Odra	f. 275
Austria	f. 281
Aragon, y sus Estados	f. 327

B

Bosphoro	f. 9
Barca	f. 100
Biledulgerid	f. 101
Brajil	f. 146
Bretaña, ó sea Reyno de Inglaterra	f. 153

Bretaña	f. 196
Borgoña	f. 284
Baden Marquesado	f. 247
Boemia, y sus Estados	f. 272
Bauiera	f. 295

C

Climas	f. 6
Continentes	f. 8
Cauo	f. 8
Comania	f. 35
China Reyno	f. 57
Congo Reyno	f. 108
Casferria	f. 109
Canada, o nueva Francia	f. 128
Chile	f. 143
Champañe	f. 193
Cerdeña	f. 224
Corcega Isla	f. 330
Cataluña	f. 328

D

Diarbech	f. 31
Decan	f. 167
Dinamarca en particular	f. 218
Delfinado	f. 218

E	
Equinocial	f. 1
Estrecho	f. 9
Euripe	f. 9
Egipto.	f. 103
Ethiopia vaja.	f. 108
Europa en general.	f. 114
Escocia.	f. 157
España en general.	f. 317
Estado de la S. Sede Apostol.	f. 344

F	
Fez Reyno	f. 94
Florida.	f. 130
Francia en general	f. 177
Francia en particular.	f. 181
Franconia.	f. 292

G	
Geografia, y su Etimologia.	f. 1
Globo, o sea Mapa Mundi.	f. 1
Globo Terrestre, y su continen- te	f. 10
Georgia.	f. 34
Golconde.	f. 51
Guinea.	f. 105
Guatemala Audiencia.	f. 134
Guiana.	f. 141
Guene.	f. 213

H	
Histmo	f. 8
I	
Isla.	f. 8
Imperio del Sophi de Persia.	f. 39
Indias Orientales.	f. 43
Imperio del Gran Mogol.	f. 44
Islas del Asia.	f. 65
Islas Philipinas.	f. 71
Isla de Lucon.	f. 72
Islas de los ladrones.	f. 74
Islas Molucas.	f. 74
Isla de Celeues.	f. 75
Islas de la Sonda.	f. 79
Islas de Ceylan, y de las Mal- dinas.	f. 83
Islas Maldines.	f. 85
Islas de Santo Thomas.	f. 105
Imperio de los Abisinos.	f. 106
Imperio del Monomotapa.	f. 109
Isla de Madagascar llamada de San Lorenzo.	f. 110
Islas del Cauo Verde.	f. 111
Isla de la Madera.	f. 111
Islas Canarias.	f. 112
Isla de Malta.	f. 113
Islas Bermudas.	f. 130
Insulas Antillas, ò Camerca- nas entre las quales las Lu- cayas, y caribes.	f. 135
Islas Magallanicas.	f. 150
Islas Britanicas.	f. 151
Irlanda.	f. 161
Isla de Francia.	f. 190
Italia.	f. 334
Imperio del Gran Turco.	f. 353
Islas de Mallorca, Menorca, Iuiza, y Cerdeña.	f. 329
Iapon,	


J	
Iapon, y sus Islas.	f. 56
L	
Lago.	f. 9
Languedoc.	f. 211
Lorena Ducado.	f. 230
M	
Meridiano.	f. 2
Meridianos.	f. 3
Medidas, y su diferencia.	f. 8
Mar.	f. 8
Marruecos Reyno.	f. 92
Mexico, o sea nueva España.	f. 131

N	
Narfinga, ò Bisnagar.	f. 52
Nubia.	f. 106
Nermandia.	f. 187
Nauarra.	f. 324
Napoles, y Sicilia.	f. 347

O	
Orizonte.	f. 2
Oceano.	f. 8
Orleanois.	f. 96

P	
Polos artico, y antartico.	f. 7
Paralelas.	f. 6
Peninsula.	f. 8
Playa.	f. 9
Pays de Negros.	f. 104
Pirù.	f. 143
Paraguay, o sea Rio de la Plata.	f. 148
Picardia.	f. 184
Países baxos.	f. 258
Polonia y Estados de su Corona.	f. 311
Portugal.	f. 331
Q	
R	
Rada.	f. 9
Rio de las Amazonas.	f. 142
Rusia blanca, ò Moscouia.	f. 173
Rosellon.	f. 224
Rin circulo alto.	f. 288
Rin circulo baxo.	f. 302
S	
Seno, y golfo.	f. 9
Soria.	f. 31
Scanchia, ò Scandinaria.	f. 164
Suecia en particular.	f. 170
Suizaros, y su pais.	f. 768
Saxonia circulo alto.	f. 289
Suob.	f. 298
Saxonia circulo baxo.	f. 308
Sauoya, y sus Estados.	f. 339
Sicilia.	f. 351

Tropicos	f. 2	Vientos	f. 191
Tierra, y su grandor	f. 6	V Vestfalia	f. 305
Tierras, y sus diuisiones	f. 9	Venecia	f. 341
Turcomania	f. 33	Vngria	f. 356
Tartaria la grande	f. 61		
Tierra del Ieso	f. 71		
Tremezen Reyno	f. 96		
Tunes Reyno	f. 99		
Tripoli Reyno	f. 99		
Tartaria Europiana	f. 359		
		Z	
		Zodiaco	f. 2
		Zonas	f. 5
		Zahara, ò sea deserto	f. 104
		Zanguebar, ò Zanzibar	f. 107



Handwritten text at the top of the page, possibly a title or header.

Main body of handwritten text, consisting of several paragraphs of dense script.

Second section of handwritten text, appearing as a separate paragraph or entry.

Final section of handwritten text at the bottom of the page, possibly a conclusion or signature.

