

DEPARTAMENTO DE HISTORIA ANTIGUA
FACULTAD DE FILOSOFIA Y LETRAS
UNIVERSIDAD DE GRANADA.



LAS COLONIAS Y MUNICIPIOS DE LA MAURITANIA TINGITANA

Tesis Doctoral dirigida por
Dr. Cristóbal González Román y Dr^a Amalia Marín Díaz.

RACHID MUEDEN

Granada, 2010.

Editor: Editorial de la Universidad de Granada
Autor: Rachid Mueden
D.L.: GR 2438-2011
ISBN: 978-84-694-2927-3

ÍNDICE GENERAL

ÍNDICE DE ABREVIATURAS.

INTRODUCCIÓN.....	pp.5-6.
I. <i>TINGI</i>	pp.7-83.
I.1. La documentación sobre <i>Tingi</i>	p.7.
I.2. La evolución histórica de <i>Tingi</i>	p.18.
I.3. La administración de <i>Tingi</i>	p.42.
I.4. La sociedad de <i>Tingi</i>	p.44.
I.5. La vida religiosa de <i>Tingi</i>	p.52.
I.6. La economía de <i>Tingi</i>	p.57.
a) <i>Cotta</i>	p.67.
b) <i>Zahara</i>	p.70.
c) <i>Ksar Segher</i>	p.71.
II. <i>ZILIS</i>	pp.84-97.
II.1. La documentación sobre <i>Zilis</i>	p.84.
II.2. La evolución histórica de <i>Zilis</i>	p.89.
II.3. La administración de <i>Zilis</i>	p.94.
II.4. La sociedad de <i>Zilis</i>	p.94.
II.5. La vida religiosa de <i>Zilis</i>	p.95.
II.6. La economía de <i>Zilis</i>	p.95.
III. <i>LIXUS</i>	pp.98-131.
III.1. La documentación sobre <i>Lixus</i>	p.98.
III.2. La evolución histórica de <i>Lixus</i>	p.106.
III.3. La administración de <i>Lixus</i>	p.116.
III.4. La sociedad de <i>Lixus</i>	p.117.
III.5. La vida religiosa de <i>Lixus</i>	p.118.
III.6. La economía de <i>Lixus</i>	p.120.
a) <i>Kuass</i>	p.125.
b) <i>Tahadart</i>	p.126.
c) <i>Lixus</i>	p.127.
IV. <i>BANASA</i>	pp.132-176.
IV.1. La documentación sobre <i>Banasa</i>	p.132.
IV.2. La evolución histórica de <i>Banasa</i>	p.136.
IV.3. La administración de <i>Banasa</i>	p.152.
IV.4. La sociedad de <i>Banasa</i>	p.156.
IV.5. La vida religiosa de <i>Banasa</i>	p.166.
IV.6. La economía de <i>Banasa</i>	p.170.
V. <i>THAMUSIDA</i>	pp. 177-194.
V.1. La documentación sobre <i>Thamusida</i>	p.177.
V.2. La evolución histórica de <i>Thamusida</i>	p.178.

V.3. La administración de <i>Thamusida</i>	p.186.
V.4. La sociedad de <i>Thamusida</i>	p.187.
V.5. La vida religiosa de <i>Thamusida</i>	p.189.
V.6. La economía de <i>Thamusida</i>	p.191.
VI. <i>SALA</i>	pp.195-229.
VI. 1. La documentación sobre <i>Sala</i>	p.195.
VI.2. La evolución histórica de <i>Sala</i>	p.199.
VI.3. La administración de <i>Sala</i>	p.212.
VI.4. La sociedad de <i>Sala</i>	p.214.
VI.5. La vida religiosa de <i>Sala</i>	p.223.
VI.6. La economía de <i>Sala</i>	p.224.
VII. <i>VOLUBILIS</i>	pp.230-388.
VII.1. La documentación sobre <i>Volubilis</i>	p.230.
VII.2. La evolución histórica de <i>Volubilis</i>	p.236.
VII.3. La administración de <i>Volubilis</i>	p.292.
VII.4. La sociedad de <i>Volubilis</i>	p.307.
VII.5. La vida religiosa de <i>Volubilis</i>	p.358.
VII.6. La economía de <i>Volubilis</i>	p.381.
CONCLUSIONES.....	pp.389-394.
ANEXO DE MAPAS.....	pp.395-412.
BIBLIOGRAFÍA.....	pp.413-432.
INDICE ONOMÁSTICO.....	pp.433-441.
INDICE TOPONÍMICO.....	pp.442-447.

ABREVIATURAS

A.E.: Année Epigraphique

AespA: Archivo Español de Arqueología.

B.A.M.: Bulletin d'Archéologie Marocaine.

B.C.T.H.: Bulletin du Comité des Travaux Historiques.

CIL.: Corpus Inscriptionum Latinarum.

C.R.A.I.: Comptes Rendus de l'Académie des Inscriptions.

E.P.R.O. : Studies in the Ruler Cult of the Western Provinces of the Roman Empire.

IAM.Lat.: Inscriptions Antiques du Maroc. Inscriptions Latines.

ILM. : Inscriptions Latines du Maroc. (ed., Chatelain, Paris, 1942).

R.E.: Real-Encyclopädie der classischen Altertums-Wissenschaft.

Introducción

La presente tesis doctoral con el título "*Las colonias y municipios en la Mauritania Tingitana*" se inició a finales de 2000, cuando la profesora M^a Amalia Marín Díaz nos propuso la realización de un trabajo de investigación sobre la estructura económica del Marruecos antiguo según las fuentes. Gracias a ese trabajo conocimos el valor económico e histórico del territorio *Tingitano*. Esta tesis que ahora presentamos es la continuación de aquellas primeras investigaciones.

La metodología que guía la realización de nuestro trabajo se sustenta en el análisis de las fuentes literarias referidas al territorio tingitano, documentaciones numismáticas, inscripciones epigráficas de cada colonia y municipio de la *Mauritania Tingitana* y el registro arqueológico.

Hemos comenzado realizando una recopilación bibliográfica en los fondos de la biblioteca de Historia Antigua, en los departamentos de Prehistoria y Arqueología, así como los depositados en la Biblioteca y Hemeroteca de la Universidad de Granada. Hemos efectuado visitas a los siguientes Museos: Museo de la Alcazaba de Tánger, Museo de Tetuán, Museo de Larache y Museo de Rabat. También formó parte de nuestro trabajo de campo visitar yacimientos arqueológicos, como la necrópolis de Tánger, las ciudades de *Cotta*, *Kuass*, *Dchar Jdid*, *Alcazar Segher* y *Volubilis*.

El material epigráfico estaba ya actualizado en el *Corpus de Inscripciones Latinas de Marruecos*, realizado por M. Euzennat y J. Marion. La documentación epigráfica es prácticamente la única fuente de que disponemos para aproximarnos al conocimiento de la organización administrativa, la sociedad y la vida religiosa de las ciudades tingitanas. Las inscripciones no sólo documentan los distintos grupos sociales (élites, plebe, libertos, esclavos, etc.), sino que también plasman las creencias de la población.

El estudio pretende investigar la difusión del fenómeno urbano como factor romanizador y fundamental del estado romano. El marco espacial en el cual se desarrolla este estudio es la provincia de la *Mauritania Tingitana*. El marco cronológico oscila desde el momento de la llegada de los romanos hasta el siglo III d.C.

El trabajo se centra en el examen detallado de cada colonia y municipio, siguiendo un esquema base de localización, secuencia ocupacional, realidad urbanística, *status* jurídico, tribu, organización administrativa, prosopografía de la sociedad y vida

religiosa y económica. En segundo lugar, se incluye un apéndice que constituye el apartado documental utilizado para sustentar este trabajo.

Quiero mostrar mis agradecimientos a las personas que me han ayudado durante la realización de esta tesis: al Dr. Cristóbal González Román y a la Dr^a Amalia Marín Díaz, directores de esta obra, sin cuya ayuda no hubiera podido realizarla; también a otros miembros del Departamento de Historia Antigua de la Universidad de Granada, como el Dr. Ángel Padilla Arroba y Dr. Félix García Morá.

A mis padres, familiares y amigos por su paciencia y ánimo; finalmente, a la Dr^a. Eva M^a Morales Rodríguez que me ayudó mucho a la hora de realizar este estudio.

I. *TINGI*.

La región de Tánger se sitúa en el extremo Nordoccidental del continente africano en un espacio geográfico perfectamente delimitado. Al norte, se encuentra el Estrecho de Gibraltar, el antiguo *Fretum Gaditanum* o *Abrida*, documentado en las fuentes tardías; al este, sus límites naturales son el valle de Mogogha, los montes Meyimet y Zem Zem; al sur, se sitúan el monte de Dar Chaui, el monte Al Hauz Ben Bekra y el Monte Al Mellaba entre el valle del río Meharhar (también Sania-Hamú) y la desembocadura del río Quebir; al oeste, se extiende el litoral atlántico desde el Cabo Espartel hasta la desembocadura del río Tahadart¹. Esta región sólo tiene dos salidas naturales al mar, la Bahía de Tánger y sus alrededores, y el flanco oeste de la región, con tierras bajas pero sin abrigos naturales para fondear².

I. 1. LA DOCUMENTACIÓN SOBRE *TINGI*.

Tingi está documentada en las fuentes literarias griegas y romanas. Asimismo, la población aparece atestiguada en las campañas arqueológicas practicadas en las necrópolis de *Tingi*. Los documentos epigráficos (*IAM.Lat.*, nº. 7 y 18) y numismáticos también constatan el nombre de la ciudad.

La ciudad de *Tingi* aparece profusamente citada en las fuentes literarias latinas de época republicana, Alto Imperial y Tardorromana, limitándose sin embargo al mínimo las referencias literarias referidas a esta localidad. El autor más antiguo que nos habla del actual territorio de Marruecos es Hecateo de Mileto, que cita cuatro ciudades, entre ellas *Tingi* con el nombre de *Thingé*³, ciudad de Libia. *Thingé* corresponde, sin duda, a *Tingi*, la actual Tánger⁴. Esta referencia es la más antigua que se conoce sobre esta localidad, anterior incluso a los vestigios más antiguos hasta ahora encontrados bajo la ciudad actual, que son de finales del siglo V a.C.⁵.

En época púnica tenemos bien localizados algunos emplazamientos en la zona que estudiamos. El periplo de Hannón cita *Thymiateron*, el *Cabo Soleis*, *Karikon*, *Gytte*, *Akra*, *Mélita* y *Arambis*⁶. Si se sigue textualmente el relato conservado del periplo, habría que concluir que todos estos establecimientos se hallaban en la zona norte de

¹ M. Ponsich, (1970), p. 10; *id.*, (1982), p. 788.

² F. López Pardo, (1987), p. 10.

³ C. Müller, *Fragmenta Historicum Graecorum*, Paris, 1841, nº. 324-328, recogido por Esteban de Bizancio. Cf. R. Roget, (1923).

⁴ E. Gozalbes, (1977), pp. 138-139.

⁵ M. Ponsich, (1971), pp. 170-171; F. López Pardo, (1996), p. 264.

⁶ W. Huss, (1993), p. 47; E. Gozalbes, (1993), pp. 16-17.

Marruecos⁷. El periplo de Hannón (2) menciona la ciudad *θυμιατηριον*, como la primera fundación que recibió el nombre de *Thymiateron*. Ésta, cuyo nombre es de naturaleza puramente ritual, no es otra que la antigua *Tingi* (Tánger); al menos esto es lo que se deduce de su descripción⁸. Este periplo es mencionado posteriormente por Mela (III, 9): “*Verum itsi Hanno Carthaginensis exploratum missus a suis, cum per Oceani ostium exisset magnam partem eius circumvectus non se mari sed commeatu deficisse memoratu rettulerat...*”.

Plinio, el enciclopedista, recordaba la doble faceta de fundador de ciudades y de explorador de Hannón: “*fuere et Hannonis Carthaginensium ducis commentari, Punicis rebus florentissimis explorare ambitum Africae iussi, quem secuti plerique a Graecis nostrisque, et alía quidem fabulosa, et urbes multas ab eo conditas ibi prodidere, quarum nec memoria ulla, nec vestigiam exstat*”⁹.

No cabe duda de que la expansión colonial fue esencialmente promovida y mantenida por razones de orden económico; los cartagineses realizaron una importante explotación agrícola en la zona próxima a sus colonias en Marruecos. La existencia efectiva de todas las colonias supuestamente fundadas en el viaje de Hannón tampoco ha sido confirmada por la documentación arqueológica, que sigue manteniendo al respecto un silencio pertinaz.

Un siglo más tarde, el Pseudo Escílax¹⁰ menciona esta ciudad bajo otro nombre discutible, el de *Pontion*, indicando que se hallaba en medio de un gran golfo, después del cual estaba el cabo *Hermes*, denominación totalmente inédita y desconocida por otras fuentes¹¹. El Pseudo Escilax afirma que en el siglo IVa.C. todas las factorías y ciudades situadas entre la Gran Sirte y las columnas de *Hércules* estaban bajo dominio cartaginés.

El siglo I d.C. es el momento en el que tenemos más fuentes sobre la ciudad, aunque con una ligera variación en la obra de los autores. Primeramente Estrabón (III, 140), antes de la conquista romana, menciona “*Tingis de Maurusia*” y en otro libro (XVII, 3, 6) cita *Tingi* con el nombre de *Tiga*. El mismo autor (III, 1, 8) nos dice: “*Tingi* tuvo antes por vecina a *Zelis...*”. El nombre indica una fundación de Augusto y el sobrenombre es una voz fenicia (*ioza*), que significa transportada.

⁷ L. A. Garcia Moreno y F. Javier Gómez Espelosín, (1996), pp. 99-112; F. López Pardo, (2002), p. 144.

⁸ R. Rebuffat, (1985-86), pp. 257-260; E. Gozalbes, (1993), p. 15.

⁹ *N.H.*, V, 8.

¹⁰ 112.

¹¹ L. A. Garcia Moreno y F. Javier Gómez Espelosín, (1996), pp. 37-42.

Por su parte, la cita del geógrafo de origen hispano, Pomponio Mela (I, 5), buen conocedor tanto del “periplo de Hannón” como de la obra de Iuba II, describiendo la Mauritania Occidental, dice que en el *Promontorio Ampelusia* había una cueva dedicada a *Hércules*: “*Tinge, Oppidum pervetus ab Anteo, ut ferunt, conditum. Extat rei signum, parma elephantino tergori exsecta, ingens, et ob magnitudinem nulli nunc usuro habilis; quam locrum accolae ab illo gestatum pro vero habent traduntque, et inde eximie colunt*”.

El autor nos describe la ciudad como *oppidum*, situada más allá de la cueva, fundada por *Anteo*. También cita el enorme escudo de elefante que allí se conservaba como recuerdo del mítico fundador.

Mela (III, 10) en otro párrafo nos vuelve a hablar del gigante, que, según los indígenas, habría reinado en el territorio mauritano¹². El autor se refiere a la tumba considerada por los indígenas como perteneciente a *Anteo*, pero no parece situarla en la región de Tánger, ya que al hablar de esta ciudad alude al escudo atribuido a *Anteo*, pero no a su tumba¹³. Esta referencia indica la presencia de una ciudad primitiva indígena, que luego fue dominada por los púnicos¹⁴.

Otro hecho merece destacarse: Mela (I, 5) nos atestigua la existencia de un culto a *Anteo* como primitivo rey indígena, pero en otro párrafo nos habla también de la existencia en *Tingi* de una gruta consagrada a *Hércules*: “*In eo est specus Herculi sacer; et ultra specum Tinge, oppidum pervetus, ab Antaeo...*”.

El naturalista romano Plinio (*NH*, V, 2) afirma que Tánger había sido fundada en otros tiempos por *Anteo*. Pero lo curioso de la cita es que se inserta en un pasaje, dedicado a la descripción de *Mauritania*, donde se enumeran otras localidades del área del Estrecho¹⁵: “*oppida fuere Lissa et Cottae ultra columnas Herculis, nunc est Tingi quondam ab Anteo*” y “*Tingi...a Claudio Caesare, cum coloniam faceret, appellatum Traducta Iulia...*”¹⁶.

También indica que en la zona de Tánger en el pasado se hallaba la ciudad de *Cotta*, pero que en su tiempo había sido sustituida por *Tingi*. El autor romano confirma

¹² E. Gozalbes, (1981), p. 155.

¹³ J. Carcopino, (1943), p. 68; L. Chatelain, (1968), p. 33; E. Gozalbes, (1981), p. 155.

¹⁴ St. Gsell, (1928), vol. V, p. 131.

¹⁵ M. Euzennat, (1989), p. 100.

¹⁶ *NH.*, V, 2.

la fundación de Tánger por *Anteo* y que *Lissa* y *Cotta* eran las únicas ciudades situadas en su momento más al oeste del Estrecho¹⁷.

El geógrafo griego Claudio Ptolomeo (*Geographia*, IV, 1, 3) menciona a la ciudad con el nombre *Tingis Caesare* a 6° 35' de longitud y 35° 55' de latitud.

El Itinerario de Antonino, que se fecha entre los siglos III y IV, genéricamente refleja la situación administrativa de la provincia en época tetrárquica o constantiniana y menciona una vía marítima desde *Tingi* hacia el límite oriental de la provincia: “*A Tingi litoribus navigatur usque...*”¹⁸. También se refiere a la ciudad con su nombre romano “*Tingi colonia*”¹⁹.

Por último, tenemos que citar las referencias del Anónimo de Rávena (II, 9 y III, 11) sobre la ciudad, una obra geográfica que procede de un itinerario latino del siglo III o IV, donde se la menciona en varias ocasiones con el nombre *Tingis* o *Tingi* y *Tingi colonia*²⁰.

Los autores árabes nombran a *Tingi* o *Tanga*; uno de ellos, El Bekrí²¹, del siglo XI, menciona que se utilizaron los materiales de las ruinas antiguas en la construcción de nuevos edificios; también es curioso que Abenalcotia, escritor hispano-árabe del tiempo de Abderahaman III, llamase a Tánger, “La Verde”²².

Los autores modernos²³ relacionan el nombre de la ciudad con el término tamazigh *TNEJRA*, como canal o depósito²⁴ que aseguraba el abastecimiento de agua al antiguo centro portuario. La denominación tamazigh atestiguaría la participación del medio local en el origen del poblamiento.

Su fundación queda confirmada indirectamente por la arqueología, al descubrirse tres necrópolis en los límites de la ciudad actual, lo cual prueba la existencia de una aglomeración en la misma ciudad de *Tingi*²⁵. El investigador francés M. Ponsich desde la ciudad de Tánger se convirtió en el compilador de los trabajos de arqueología prerromana en Marruecos. Limitó su actividad al área de influencia de Tánger, llevando a cabo un exhaustivo recuento de los yacimientos prerromanos sobresalientes²⁶. M.

¹⁷ L. A. García Moreno, (1990), p. 614.

¹⁸ *It.Ant.*, 9.

¹⁹ *It.Ant.*, 2 y 3.

²⁰ *An.Rav.*, III, 11 y V, 4.

²¹ (1911-1913), p. 214.

²² Traducción, J. Rivera, (1925), pp. 11-15.

²³ H. Ghazi-Ben Maïsa, (1994), p. 1405.

²⁴ J. M. Dallet, (1982), p. 826.

²⁵ M. Ponsich, (1987), p. 45.

²⁶ M^a. García-Gelabert, (1998), p. 915.

Ponsich²⁷ reconoció y publicó seis necrópolis de época fenicia localizadas en esta región; *Djebila*²⁸, *Ras Achakar*, *Aïn Dalía Kebira*, *Bouchet B*, *Gandori* y *Malabata*.

Como muy bien dice M. Ponsich, a pesar del carácter fenicio de la composición de los ajuares, y de la construcción de algunas tumbas, no caben dudas sobre la filiación autóctona de los individuos que se enterraron en ellas; la mayoría de las tumbas, y especialmente las más antiguas, proceden sin duda de la tradición local, así como el núcleo del ritual funerario. El mismo autor piensa que la cronología de las tumbas de Tánger es anterior al viaje de Hannón, que él fecha a comienzos del siglo V a.C., como indica la ausencia de cerámica típicamente cartaginesa, de ánforas y de lucernas.

Las prospecciones arqueológicas efectuadas en la zona han detectado los únicos vestigios prerromanos en la ciudad; se hallaron en las necrópolis de la región de Tánger que se sitúan en la región del “Fah’s”²⁹, en el extremo nord-oeste de Marruecos, limitada por el Cabo de Malabata en el este y el Cabo de Espartel en el oeste, en el norte por el Estrecho de Gibraltar y en el sur por los pantanos del río de Tahadart. Estas necrópolis forman dos conjuntos: el primero está muy cerca de la ciudad de Tánger frente al Estrecho de Gibraltar, mientras que el segundo, que reúne la mayoría de las necrópolis, se localiza en la fachada atlántica de la península tingitana. Las catorce tumbas que forman los dos conjuntos han sido consideradas de origen fenicio por parte de M. Ponsich, el descubridor de la mayoría de estas necrópolis³⁰.

Existe una constante repetición de objetos en las tumbas que muestran una gran rigidez en el ritual funerario. Su falta de paralelismo con el mundo tanto fenicio como indígena indica que son comunidades indígenas que demandan del exterior algunos objetos para uso propio. Como ejemplo destacamos la aparición frecuente del vaso “á chardon” como vaso ritual en los ajuares funerarios indígenas en la región de Tánger, mientras que, rara vez, aparece como vaso de ofrendas en las necrópolis de la Península Ibérica de la misma época. Este vaso aparece ya bien documentado en el mundo fenicio del Mediterráneo central de época arcaica y tiene una amplia difusión espacial.

P. Cintas³¹ fue el primero en reconocerlo en una necrópolis de Cartago con una datación muy alta, finales del siglo VIII y comienzos del siglo VII a.C., cronología

²⁷ (1968), pp. 55-69, (1967), pp. 10-120; (1970), pp. 67-168; F. López Pardo, (1990), pp. 24-35; *id.*, (1996) p. 257; A. Cheddad, (1998), p. 1807.

²⁸ M. Euzennat, (1960), p. 523.

²⁹ El “Fah’s de Tánger” es una denominación geográfica de toda la parte del Noroeste de la península tingitana.

³⁰ M. Ponsich, (1967), p. 238.

³¹ (1950), pp. 472, 476, 510, 512 y 531.

perfectamente aquilatada por la cerámica griega. Según F. López Pardo³², la presencia de este recipiente hay que entenderla más como una elección de la comunidad indígena, que compra o reproduce este vaso para un ritual funerario propio, que como una importante presencia púnica o influencia púnica del Mediterráneo Central en esta zona.

Este vaso es especialmente frecuente en las tumbas de cista, mientras que en la mayoría de las tumbas de tipo sarcófago es sustituido por un huevo de avestruz. Estos huevos de avestruz fueron utilizados por la población autóctona de la región de Tánger como recipiente de uso doméstico, troceados y ensartados como cuentas de collar, pero también fueron depositados, enteros, en tumbas como parte del ajuar funerario³³.

A la luz de una nueva lectura historiográfica y arqueológica de los materiales hallados en estas necrópolis, se ha abierto una línea de trabajo que supone un auténtico reto para la investigación sobre la cuestión de su origen³⁴.

Los estudios arqueológicos en la ciudad se iniciaron a finales del siglo XIX con el diplomático Ch. Tissot³⁵, que estudió una vía romana citada en el Itinerario de Antonino, desde Tánger hasta Rabat. Después de este artículo apareció su obra en 1878³⁶, que inició una línea de investigación sobre las ciudades importantes del Marruecos antiguo mencionadas en la documentación literaria; entre ellas, se encuentra la ciudad de *Tingi*³⁷. En 1908, Michaux-Bellaire publicó un artículo dedicado a los descubrimientos de sus excavaciones en varias tumbas en la zona de Tánger³⁸. Las campañas arqueológicas se iniciaron con la “Misión científica de Marruecos” dirigida por E. Michaux-Bellaire, que publicó un trabajo recopilatorio de todos los resultados y descubrimientos sobre Tánger y su zona³⁹. Como homenaje a su contribución y su aportación a la historia antigua de la ciudad, se dio su nombre al Museo del Alcazaba de Tánger⁴⁰. En 1923 se tuvo noticia del hallazgo de una tumba de cámara en Ras Achakar, situada en la orilla atlántica, que fue excavada en principio por P. H. Koehler⁴¹ y después por M. Ponsich; se trata de una habitación rectangular de 2,10 m. de largo por 1,10 m. de altura y 0,95 de ancho⁴²; en ella se hallaron huevos de avestruz decorados,

³² (1990), p. 29.

³³ En Marruecos, en *Banasa y Lixus*, también se han encontrado.

³⁴ M. R. El Azifi, (1991), pp. 401-409.

³⁵ Ch. Tissot, (1876), pp. 225-94.

³⁶ Ch. Tissot, (1878), p. 183.

³⁷ E. Lenoir, (1998), p. 944.

³⁸ E. Michaux-Bellaire, (1908), pp. 419-32.

³⁹ E. Michaux-Bellaire, (1921).

⁴⁰ M. Ponsich, (1960), p. 631.

⁴¹ P. H. Koehler, (1930), p. 18.

⁴² M. Ponsich, (1970), pp. 68-71.

que constituían uno de los productos que los fenicios repartían por el Mediterráneo, con la carga simbólica que llevan asociada⁴³.

Después de un abandono considerable, las campañas de excavaciones en las ruinas antiguas de la región de Tánger se reiniciaron en 1957 con estudios sistemáticos; se hallaron varios restos, los más importantes bajo la ciudad moderna de Tánger, así como 57 inscripciones que fueron publicadas en su mayoría. Con excepción de la cueva de *Hércules* y algunos *tumuli*, la mayoría de los centros suburbanos fueron reconocidos como edificios romanos: las termas, situadas cerca de la *Villa Harris* al nordeste de la ciudad, tumbas halladas en la propiedad *Pinto*, un hábitat antiguo situado bajo el cementerio musulmán, al sur de *Tanja Balia*, varias inscripciones funerarias halladas cerca del *Ziaten* y la *Granja Dubois*, indicios de construcciones romanas situadas entre la carretera de *Cueva de Hércules* y el río *Achakar* y un establecimiento de salazón de época romana que corresponde a *Cotta*⁴⁴.

El investigador francés A. Jodin⁴⁵ estudió la tumba prerromana descubierta por E. Michaux-Bellaire⁴⁶ durante la campaña arqueológica del año 1908 en Mogogha es Seghira, situada a 3 Km. al este de Tánger⁴⁷. Las excavaciones llevadas a cabo por M. Ponsich⁴⁸ en algunas granjas prerromanas en la región de Tánger nos han aportado algunas precisiones sobre las actividades agrícolas en esta época y han completado el estudio de las instalaciones rurales romanas en la zona⁴⁹.

En 1967, M. Ponsich hizo una excelente contribución para el conocimiento de las necrópolis fenicias; concretamente, las localizadas en la región de Tánger⁵⁰. Al estudio de las necrópolis fenicias de la aludida región, volvió el investigador dos años después, en 1969⁵¹. Sus trabajos se caracterizan por un profundo conocimiento del ambiente funerario del mundo fenicio. En 1970, M. Ponsich, desde la ciudad de Tánger, se convirtió en el continuador de los trabajos de arqueología prerromana en la región de Tánger. Con la experiencia científica obtenida, publicó un trabajo muy importante sobre

⁴³ M. Ponsich, (1966), pp. 461-464.

⁴⁴ M. Euzennat, (1957)¹, pp. 219-221.

⁴⁵ (1958-59), pp. 249-313.

⁴⁶ (1908), p. 407.

⁴⁷ M. Euzennat, (1960), p. 529.

⁴⁸ M. Ponsich, (1964), pp. 235-252.

⁴⁹ N. Khatib-Bougibar, (1966), p. 542.

⁵⁰ M. Bekkari, (1967), pp. 657-658.

⁵¹ M. Ponsich, (1969), pp. 173-84.

Tánger y su región⁵², donde vienen todos los resultados de sus investigaciones arqueológicas.

Desde la década de los ochenta hasta la actualidad, hay un vacío importante en los trabajos de campo en la región de Tánger. Sin embargo, a lo largo de este periodo, se han publicado algunas interpretaciones y lecturas nuevas de los datos arqueológicos ya conocidos para reconstruir el proceso histórico de la ciudad de Tánger y su región en época prerromana y romana⁵³.

En relación con la documentación numismática, hay que decir que la ciudad de *Tingi* acuñó moneda a partir de mediados del siglo II a.C.⁵⁴, lo cual implica un incipiente uso de la moneda en las ciudades del Marruecos antiguo, aunque en principio son emisiones de los diferentes reinos del norte de África, primero *Numidia* y más tarde *Mauritania*. Varias ciudades de la *Mauritania Occidental* acuñan moneda⁵⁵; se trata de *Russadir* (Melilla), *Tamuda* (Tetuán), *Tingi* (Tánger), *Zilis*, *Sala* (*Sala* –Rabat) y la ceca *MKM SMS*⁵⁶. El nombre de la ciudad se constata en un ejemplar que tiene el inconveniente de que no muestra completa la leyenda de la parte superior izquierda, donde parece que estaba el nombre de la ciudad, quizá en la forma *COL (Iul. Ting.)*⁵⁷. La numismática clasifica las monedas de *Tingi* en varios grupos. Las monedas anteriores al año 38 a.C. que llevan leyendas púnicas: *TINGA*⁵⁸, *TTG*⁵⁹, *TTGN*⁶⁰, *TING*⁶¹, *TT/GA*⁶², *TN/GA*⁶³, *T/TTGA*⁶⁴, *TNG*⁶⁵, *TNGA*⁶⁶, *TIGE*⁶⁷, se reparten en dos series:

Serie I: cabeza de Baal a izquierda en anverso, y dos espigas en reverso.

⁵² M. Ponsich, (1970), pp. 67-168.

⁵³ F. López Pardo, (1987), pp. 10-24; E. Gozalbes, (1997); N. Villaverde Vega, (2001), pp. 78-100; *Actes des Ières Journées Nationales d'Archéologie et du Patrimoine*, (2001); Ll., (2003), pp. 167-170.

⁵⁴ J. Mazard, (1960), p. 111.

⁵⁵ L. Müller, (1860); J. Mazard, (1955); J. Marion, (1972), pp. 59-128.

⁵⁶ J. Mazard, (1955), pp. 177-195. A éste se pueden aportar trabajos posteriores; C. Cabrizo García, (1961), pp. 103-112; J. Marion, (1960), pp. 93-106; A. M. de Guadan, (1969), pp. 9-23.

⁵⁷ A. Beltrán, (1952-1953), p. 92; A. Manuel De Guadan, (1991), p. 15.

⁵⁸ L. Müller, (1860), p. 144, n.º. 216; J. Mazard, (1955), p. 180, núm. 589 y 599; M. Asorey García, (1991), pp. 89-90.

⁵⁹ J. Mazard, (1955), p. 182, n.º. 595 y 602; M. Asorey García, (1991), p. 92.

⁶⁰ J. Mazard, (1955), p. 182, n.º. 596.

⁶¹ J. Mazard, (1955), p. 182, n.º. 598.

⁶² J. Mazard, (1955), p. 184, n.º. 607; M. Asorey García, (1991), p. 92.

⁶³ J. Mazard, (1955), p. 184, n.º. 608.

⁶⁴ J. Mazard, (1955), p. 184, n.º. 609.

⁶⁵ J. Mazard, (1955), p. 181, n.º. 590, 606; M. Asorey García, (1991), p. 92 y 93.

⁶⁶ L. Müller, (1860), p. 145, n.º. 219; J. Mazard, (1955), p. 181, n.º. 592, 593, 597, 601, 603 y 604; M. Asorey García, (1991), p. 93.

⁶⁷ J. Mazard, (1955), pp.180-184.

Esta serie incluye dos grupos; el primero con cabeza barbada, con pelo largo y sin cuello a izquierda, detrás cetro; alrededor, gráfila; el segundo lleva cabeza barbada, como las monedas acuñadas por *Bocchus* en *Shemesh*⁶⁸.

Serie II: cabeza de Astarté a derecha en anverso y en reverso dos espigas, con leyendas fenicias. Anverso: Busto femenino con diadema de espigas y con el cabello recogido en la nuca, a derecha. Gráfila perlada. Reverso: Dos espigas de trigo en posición vertical. Sobre ellas se aprecia un creciente con las puntas hacia arriba, y, a izquierda, leyenda neopúnica⁶⁹.

Después de 38 a.C., las monedas de la ciudad llevan leyendas bilingües, combinando leyendas púnicas y latinas. En anverso aparecen dos tipos: cabeza masculina barbada, probablemente *Baal Melqart*, o bien cabeza femenina, asimilable a *Ceres*. En los reversos, espigas de trigo, una, dos o tres, con crecientes y glóbulo con leyendas púnicas, y se les suman leyendas latinas con el nombre de la ciudad: *Iul. Ting.*, *Col.Iul.Tingi*. En estas emisiones aparece el nombre de los *IVviri*, como magistrados monetarios romanos⁷⁰:

Anverso: Cabeza de *Baal Melkart* de frente, detrás, cetro. Rodeado de leyenda, *Q. FABIVS. L. AVRELIVS. SENECA*.

Reverso: *IVL. TING* entre dos espigas; alrededor, *IV VIR. IVR. D EX D.D.*⁷¹.

Anverso: Cabeza barbada de *Baal Melkart* a derecha. Debajo, leyenda *AED* y a derecha, leyenda *AEM. POL*.

Reverso: Creciente entre dos espigas. Leyenda circular, *TING. MAIOR SIMP. AN II VIR*⁷².

Anverso: Cabeza de *Astarté*. *TINGI. FAB...*

Reverso: *IV VIR BAEBIVS SAR*, rodeando las dos espigas⁷³.

Anverso: Cabeza de *Astarté* a derecha dentro de láurea. Leyenda *EX. D. D.*

Reverso: *L. AEM. L. VAL. AED*, entre dos espigas. Leyenda *Q. FAB.FABVL C IVL ATTIC IV*⁷⁴.

⁶⁸ L. Müller, (1860), p. 145, nº. 216-222; F. Mateu y Llopis, (1949), p. 103; J. Mazard, (1955), p. 180, nº. 589-604.

⁶⁹ L. Müller, (1860), p. 146, nº. 231; J. Mazard, (1955), p. 184, nº. 610-611.

⁷⁰ F. Matteu y Llopis, (1949), p. 22; J. Mazard, (1955), p. 185, nº. 612; M. Asorey García, (1991), p. 96; A. Burnett, M. Amandry, P. Pau Ripollès, (1992), p. 211, nº. 857; M. Amandry, (2000), p. 54.

⁷¹ J. Mazard, (1955), p. 185, nº. 612.

⁷² J. Mazard, (1955), p. 185, nº. 613.

⁷³ F. Matteu y Llopis, (1949), p. 22.

⁷⁴ J. Mazard, (1955), p. 185, nº. 614; A. Burnett, M. Amandry, P. Pau Ripollès, (1992), p. 211, nº. 859.

Estas acuñaciones deben considerarse como correspondientes a la *Tingi* dominada ya por Roma, con supresión de toda autoridad local independiente.

Durante la etapa de *Tingi* sometida a la influencia romana la ciudad acuña monedas con leyendas imperiales a nombre de Augusto⁷⁵, Agrippa⁷⁶ y Nerón⁷⁷:

Anverso: *AVGVVS*. Cabeza de Augusto; todo dentro de láurea.

Reverso: *A. ALLIENVVS*. Cabeza de Baal entre dos espigas⁷⁸.

Anverso: Cabeza de Augusto entre dos leyendas; *AVGVVS* y *IVL TIN*.

Reverso: Cabeza de Baal barbada. Leyenda circular incompleta⁷⁹.

Anverso: *M. AGRIPPA IVL. TIN*. Cabeza de Agripa, a izquierda.

Reverso: Leyenda púnica, cabeza de Baal; detrás, cetro⁸⁰.

Anverso: *NERO IVL. TIN*. Cabeza de Nerón.

Reverso: *DRVSVS*. Cabeza de Druso⁸¹.

La circulación monetaria de *Tingi* presenta algunas variantes importantes con respecto a la de otros centros del Marruecos antiguo. Desde el siglo I al siglo III, encontramos dos momentos monetarios importantes bajo Adriano y bajo Galieno, pero las circunstancias de un momento y otro son diferentes; además esos momentos, tenemos bastantes monedas de Trajano, Antonino Pío, Alejandro Severo y Gordiano⁸². En *Tingi* el momento de mayor desarrollo, de acuerdo con la circulación monetaria, podría ubicarse en época de Adriano.

La documentación numismática prueba que *Tingi* tenía una ceca propia con leyenda púnica y neopúnica en época prerromana⁸³; con la llegada de los romanos emitió monedas bilingües⁸⁴ y latinas con los nombres de magistrados monetarios⁸⁵. Estas monedas tenían una dependencia tipológica y epigráfica respecto de la

⁷⁵ L. Müller, (1860), p. 145, n° 219; J. Mazard, (1955), p. 187, n° 622; M. Asorey García, (1991), p. 95; M. Amandry, (2000), p. 54.

⁷⁶ L. Müller, (1860), p. 146, n° 232; J. Mazard, (1955), p. 187, n° 624; M. Asorey García, (1991), p. 95.

⁷⁷ J. Mazard, (1955), p. 188, n° 625.

⁷⁸ L. Müller, (1860), p. 146, n° 231; A. Beltrán, (1952-1953), p. 112; J. Mazard, (1955), p. 187, n° 622; A. Burnett, M. Amandry, P. Pau Ripollès, (1992), p. 211, n° 862.

⁷⁹ J. Mazard, (1955), p. 187, n° 623; A. Burnett, M. Amandry, P. Pau Ripollès, (1992), p. 211, n° 863.

⁸⁰ L. Müller, (1860), p. 146, n° 232; J. Mazard, (1955), p. 187, n° 624; A. Burnett, M. Amandry, P. Pau Ripollès, (1992), p. 211, n° 864.

⁸¹ F. Mateu y Llopis, (1949), p. 25; J. Mazard, (1955), p. 187; J. Marion, (1960), p. 102, n° 28; A. Burnett, M. Amandry, P. Pau Ripollès, (1992), p. 211, n° 865.

⁸² M. Ponsich, (1970), p. 291.

⁸³ A. Rhorfi, (2002), p. 543.

⁸⁴ J. Marion, (1972), p. 63.

⁸⁵ J. Mazard, (1955); E. Gozalbes, (2006-2007), p. 212.

amonedación de *Gadir*⁸⁶, ya que se nota una similitud en la cabeza de monedas gaditanas y de *Tingi*, sobre todo en la leyenda *MP'L* o *P'LT*⁸⁷.

En los últimos años se han producido nuevos hallazgos y avances en su conocimiento, publicados en los trabajos numismáticos de J. Marion⁸⁸ y en el homenaje a Georges Souville. Se trata del hallazgo de un tesoro de monedas cartaginesas, aún sin conocer el lugar exacto y circunstancias de su aparición, en la región de Tánger, que debe ponerse en relación directa con los acontecimientos de la segunda guerra púnica⁸⁹. Las monedas de este tesoro son acuñadas en *Hispania*, ya que existen ejemplares de la ceca de *Gadir*⁹⁰, lo cual confirma las intensas relaciones entre las ciudades de la Bética y *Mauritania Tingitana*⁹¹.

Los primeros epígrafes de la ciudad se transcribieron en la revista “Bulletin de la Societe des Antiquaires”, publicada en el año 1915 y 1935⁹². L. Chatelain⁹³, publicó 25 inscripciones latinas halladas en *Tingi* hasta los años 40 en un trabajo titulado “*Inscriptions latines du Maroc*”, París, 1942. En los años 80, M. Euzennat y J. Marion, publicaron el repertorio, en conjunto, más completo que existe sobre la epigrafía de *Tingi*, editado en el año 1982 por J. Gasco. En esta obra titulada “*Inscriptions latines du Maroc*” se constata el nombre de la ciudad como *colonia Tingitana*⁹⁴. El conjunto epigráfico que adscribimos a *Tingi* y a su territorio está formado por 50 inscripciones catalogadas por M. Euzennat y J. Marion⁹⁵.

En general, la colección epigráfica de la colonia de *Tingi* es relativamente modesta en comparación con *Volubilis*, *Banasa* y *Sala*⁹⁶. La presencia de inscripciones de carácter público mantiene un porcentaje mucho menor frente al de las privadas. Frente a esta representación, nos hallamos probablemente ante datos que reflejan la prosperidad económica de los habitantes de la colonia romana. Esta evolución social y económica de *Tingi* está relacionada con la presencia de una clase dominante formada

⁸⁶ B. Mora Serrano y M. Ojeda Marín, (1987), p. 594.

⁸⁷ L. Callegran, F.Z. El harrif, (2000), p. 35.

⁸⁸ (1960), pp. 449-458; (1967), pp. 99-118; (1972), pp. 59-128.

⁸⁹ Villaronga, (1989), pp. 149-162.

⁹⁰ C. Alfaro Asins, (1988), pp. 137 y ss.

⁹¹ E. Gozalbes, (1977)¹, pp. 19-22; *id.*, (1988), pp. 1047-1067; *id.*, (1993)¹, pp. 163-167; *id.*, (1995), pp. 179-195; *id.*, (1997), pp. 171-200; *id.*, (1998), p. 22; F. López Pardo, (1988), pp. 741-748.

⁹² L. Chatelain, (1968), p. 35, nota pie, 2 ; Y. Le Bohec, (2006), pp. 93-95.

⁹³ (1942), pp. 2-7, n.º.1-25.

⁹⁴ *IAM.Lat.*, n.º. 7 y 18.

⁹⁵ (1982), pp. 19-42.

⁹⁶ A. Rhorfi, (2004), p. 306.

por nuevos dirigentes, soldados y veteranos de *Tingi*⁹⁷ y sus colaboradores indígenas romanizados o comerciantes.

Naturalmente, la perspectiva económica de *Tingi* tiene su reflejo en la epigrafía local; el sector privado aparece especialmente fuerte, predominando sobre las instituciones de carácter público. Así, se explica que las dedicatorias de las instituciones municipales en *Tingi* solamente representen el 5% del total. En general, los cargos municipales ocupan una representación muy baja tanto en *Tingi*, como en otros centros, excepto en *Volubilis*⁹⁸.

I.2. LA EVOLUCIÓN HISTÓRICA DE TINGI.

La presencia de *Tingi* se constata, por primera vez, en la tradición mitológica. Según Plutarco⁹⁹, la leyenda de la fundación de *Tingi* relata que *Hércules*, tras vencer al rey local *Anteo*, se casó con su viuda, *Tinge*. El hijo que tuvieron ambos, *Sophax*, rey de la región, sería el fundador de la ciudad con el nombre de su madre. El texto sustenta el carácter autónomo del reino tingitano respecto al resto del país y realiza el origen de sus dinastías, no como simples régulos dependientes de los reyes mauritanos, de “orígenes más humildes”¹⁰⁰.

Posteriormente, Mela¹⁰¹ dice que en el *Promontorio Ampelusius* había un gran escudo como recuerdo del fundador mítico. Esta referencia constata la presencia de una ciudad primitiva indígena, que luego fue dominada por los púnicos. Plinio¹⁰² volvió a repetir las referencias sobre la fundación de la ciudad, diciendo: “*Tingi quondam ab Anteo conditum, postea a Claudio Cesare, cum coloniam faceret...*”. Sin embargo, la realidad arqueológica es bien diferente a los planteamientos de los autores antiguos, sobre todo en la cuestión de su antigüedad¹⁰³.

La región de Tánger plantea una problemática compleja para su estudio, sobre todo por las vicisitudes de los hallazgos arqueológicos y su carácter específico, que nos ha permitido tener muchas referencias sobre las formas de enterramiento y todo lo que la rodea, pero muy escasa sobre la vida cotidiana de esta población. Por otro lado, la

⁹⁷ A. Mastino, (1987), p. 347; R. Rebuffat, (1998), pp. 203-212.

⁹⁸ E. Gozalbes, (1997), p. 236.

⁹⁹ Plut. *Sert*, IX, 8.

¹⁰⁰ La veneración tingitana por Heracles se evidencia en sus numerosas acuñaciones, tanto con leyenda púnica como latina, también en las estatuillas del semidiós halladas en la ciudad. R. Rebuffat, (1971), p. 179; F. López Pardo, (2002), p. 145.

¹⁰¹ I, 5; III, 10; R. Roget, (1924), p. 29.

¹⁰² *N.H.*, V, 1, 2.

¹⁰³ M. Ponsich, (1982), p. 790.

multiplicidad de influencias que se detectan en su cultura material nos enseña magníficamente el largo y peculiar proceso de aculturación de este territorio, casi permanentemente batido por influencias exteriores desde la más remota antigüedad¹⁰⁴.

La presencia colonial en la región parece ser múltiple, muy similar a las ciudades del otro lado del Estrecho. Un ejemplo es el hallazgo de cerámica griega de los siglos VI y V a.C. en *Cotta*, en la costa oeste, traída por los cartagineses, probablemente gaditanos¹⁰⁵. Los vestigios arqueológicos hallados hasta el momento en el perímetro de la ciudad actual no remontan más allá del siglo II a.C., por lo tanto no hay evidencia alguna de que *Tingi* sea una fundación fenicia. Tampoco es citada en los textos más antiguos, al contrario que los establecimientos fenicios del área¹⁰⁶. Sin embargo, hay otros investigadores¹⁰⁷ que plantean que la ciudad tenía otro nombre, como lo demuestra el Periplo de Hannón, que si bien está muy alterado, nos informa de que en esta navegación colonizadora se fundó una ciudad en la costa del Estrecho, a la que se puso el nombre de *Thymiaterion*¹⁰⁸. El Periplo de Scylax menciona esta ciudad bajo otro nombre discutible, el de *Pontion*, indicando que se hallaba en medio de un gran golfo, después del cual estaba el cabo *Hermes*¹⁰⁹. Plinio¹¹⁰ indicaría después que en esta zona en el pasado se hallaba la ciudad de *Cotta*, pero que, en su momento, fue sustituida por *Tingi*. Por tanto, *Thymiaterion*, *Pontion* o *Cotta* son sin duda tres nombres diferentes para un mismo núcleo de población, que era una fundación púnica ubicada en algún lugar de la bahía de Tánger¹¹¹. Surgida como núcleo urbano con el impulso de los cambios sociales acaecidos en el África occidental a finales del siglo III a.C., en el siglo I a.C. se convirtió en capital del reino de *Mauritania occidental* y en la ciudad principal de la misma¹¹².

La ciudad antigua de *Tingi* se asentó en la actual Alkazaba, situada sobre la meseta de Marschan¹¹³ en el extremo occidental de la Bahía de Tánger, dominando el recinto portuario; limitada al Norte por un pico montañoso sobre el mar, al este por tierra, que sirve como base del gran dique para proteger el puerto, al sur por un valle y

¹⁰⁴ F. López Pardo, (1990), p. 23.

¹⁰⁵ F. Villard, (1960), pp. 14-22.

¹⁰⁶ M. Ponsich, (1982), p. 791.

¹⁰⁷ E. Gozalbes, (2000), p. 835.

¹⁰⁸ Periplo Hannón, 2.

¹⁰⁹ Pseudo Scylax, 112.

¹¹⁰ *N.H.*, V, 2.

¹¹¹ E. Gozalbes, (2000), p. 835.

¹¹² Dio Cass., XLIII, 45, 8.

¹¹³ *RE.*, VIA2, col., 1384. (1937), Stuttgart, (1958); R. Stillwell, (1976), p. 923.

al oeste por un meseta que domina el *oued Lihoud* (río de judíos)¹¹⁴. La topografía de Marschan indica que el único desarrollo posible de la ciudad fue en la zona situada entre el río Lihoud y el valle situado en el sur. En esta zona se encontraron algunas tumbas romanas, lo cual nos pone de manifiesto que *Tingi* nunca se extendió más allá. Sin embargo, se transformó y reconstruyó en los mismos límites; los únicos vestigios que se han hallado fuera de la meseta de Marschan son una necrópolis y un campamento del siglo IV d.C.

El núcleo urbano de *Tingi* se sitúa en la meseta de Marschan, como atestigua la existencia de una posible necrópolis “fenicia” en el sector, contiguo a la Alcáza, que indica que el poblamiento más antiguo se situaba en esa zona. Sin embargo, el origen del núcleo urbano es indígena¹¹⁵; surge para facilitar los intercambios comerciales del territorio con el exterior¹¹⁶. Parece que el elemento autóctono que existiría presenta un tipo de poblamiento disperso¹¹⁷.

La documentación literaria nos menciona la ciudad de *Tingi* como *oppidum* y a veces como colonia; así Pomponio Mela¹¹⁸, describiendo la *Mauritania Occidental*, dice que “...*Tinge oppidum pervetus ab Anteo...*”. Ptolomeo¹¹⁹ menciona a *Tingi* por el apelativo *Iulia*, alusión a la fundación de la colonia por Octavio. Plinio en su descripción de *Mauritania Tingitana* dice: “...*Ultra columnas Herculis, nunc est Tingi, quondam ab Antaeo conditum, postea a Claudio Caesare, cum coloniam faceret, appellatum Traducta Iulia...*”¹²⁰. Según el naturalista, se trata de una colonia fundada por Claudio. Estrabón¹²¹ nos habla del traslado de una parte de la población de *Tingi* y *Zilis* en los comienzos del Principado de Augusto y su asentamiento en una ciudad del Campo de Gibraltar, *Iulia Iozza (Iulia Traducta)*. El nombre indica una fundación de Augusto y el sobrenombre es una voz púnica (*ioza*), que significa exactamente lo mismo que *Traducta* en latín: la trasladada¹²². Dió Casio menciona que la ciudadanía romana fue concedida por Augusto a los habitantes de *Tingi* en el año 38 a.C.¹²³.

¹¹⁴ M. Ponsich, (1970), p. 10.

¹¹⁵ H. Ghazi-Ben Maïssa, (1994), p. 1405.

¹¹⁶ N. Villaverde, (2001), p. 78.

¹¹⁷ R. M. Sierra del Molino, (1988), p. 476.

¹¹⁸ I, 5.

¹¹⁹ IV, 1.

¹²⁰ *N.H.*, V, 2.

¹²¹ XVII, 3, 4.

¹²² E. Gozalbes, (1993)2, p. 270; F. López Pardo y J. Suárez Padilla, (2002), pp. 144-45.

¹²³ Dio Cass., 48, 45, 3.

Esta concesión del derecho romano a la población de *Tingi* estuvo motivada por la intervención de la ciudad contra el rey Bogud, que tomó partido a favor de Antonio contra Augusto y pasó a Hispania para ayudarle en la guerra; por lo tanto, Augusto premiará a los habitantes de *Tingi* con la concesión del derecho de ciudadanía romana y la conversión de *Tingi* en municipio¹²⁴.

Las informaciones de la documentación literaria sobre el *status* jurídico de *Tingi* deben compararse con la información numismática. Sin duda, la única fuente que aporta un testimonio fiable sobre la conversión colonial de la ciudad *Tingi* es la numismática¹²⁵, que constata una ceca en *Tingi* con leyenda latina; se trata de la emisión latina más abundante, que tiene el gravísimo inconveniente de que nunca presenta completa la leyenda de la parte superior izquierda, donde parece que estaba el nombre de la ciudad, en la forma *COL(Iul. Ting.)* o abreviado éste último, apareciendo los nombres de los cuatro magistrados¹²⁶. En la colección epigráfica de *Tingi*, tenemos una inscripción¹²⁷, donde se constata el título de la ciudad “...*Iul(iae) [T(ingi)]*”.

Sobre el momento en que recibió el estatuto colonial ya hubo una polémica desde los años cuarenta con J. Carcopino¹²⁸; para la rebelión es una muestra más de la tradicional lucha por la autonomía de *Tingi*, insistiendo en que la ciudad y su región mantuvieron “un *statut* spécial et une tradition d’indépendance”. No obstante, J. Carcopino confundió esta promoción municipal de *Tingi* con el establecimiento de una colonia romana.

Según J. Gascou¹²⁹, en el año 38 a.C. Octavio concedió a los habitantes de *Tingi* el estatuto municipal y la ciudadanía a los habitantes que le apoyaron contra el rey Bogud, partidario de Antonio. Las monedas de *Tingi* posteriores a la época de Tiberio¹³⁰ que llevan la leyenda *Iul(ia) Tingi* o *col(onia) Iul(ia)* prueban que *Tingi* fue una colonia de Augusto. Sin embargo, esta transformación de *Tingi* en colonia se produjo poco después del 38 a.C., en el periodo comprendido entre 33 a.C.- 25 a.C. En esa época, la ciudad recibió una “deductio” de veteranos, mientras que un cierto número de ciudadanos de *Tingi* se trasladó al otro lado del Estrecho, a *Iulia Traducta*, para hacer

¹²⁴ C. Hamdoune, (1994), p. 83.

¹²⁵ A. Beltrán, (1952-53), pp. 89-114; J. Mazard, (1955), p. 186.

¹²⁶ L. Müller, (1860), p. 149; F. Matteu y Llopis, (1949), p. 22; J. Mazard, (1955), p. 155, nº. 612 y 613; A. Beltrán, (1952-53), p. 92.

¹²⁷ *C.I.L.*, VIII, 10985; L. Chatelain, (1942), nº. 2; *IAM.Lat.*, nº. 2.

¹²⁸ (1943), pp. 175-176.

¹²⁹ (1974), pp. 67-71; *id.*, (1982), p. 146.

¹³⁰ J. Mazard, (1955), pp. 185-188.

sitio a los nuevos colonos itálicos¹³¹. Se explica esta medida por la necesidad de dejar sitio para instalar a los veteranos en las tierras mauritanas y añade que Augusto: “Sans doute prudent de contrôler les habitants de *Tingi* qui, étant donné son importance, devenait une des pièces maîtresses de l’organisation coloniale de la nouvelle province, en leur adjoignant un groupe de vétérans italiens qui seraient les garants de leur loyalisme”¹³². El investigador francés opina que *Tingi* se llamaba Colonia *Iulia Tingi*; la conversión debió ser contemporánea a la creación de las doce colonias de veteranos fundadas por Augusto en la misma época¹³³.

C. Hamdoune¹³⁴ plantea que *Tingi* conservó su *status* de municipio hasta el reinado de Claudio y piensa que es muy probable que el municipio estuviera vinculado a la Bética durante esta época, basándose en un epitafio de un magistrado de la ciudad que estaba inscrito en la tribu *Galeria*¹³⁵. El investigador propone que la creación de una colonia en *Tingi* fue en el reinado de Claudio, lo que le permite plantear la hipótesis de la elevación al rango de colonia honoraria de *Tingi*. Los argumentos de J. Gascou y Chr. Hamdoune se basan en la interpretación de las leyendas latinas de la moneda de *Tingi*, con lo cual sus contenidos aclaran las ventajas del estatuto de *Tingi*¹³⁶.

M. Benabou¹³⁷ sólo menciona tres colonias de la *Mauritania Tingitana*; *Zilis*, *Babba* y *Banasa* y después explica el traslado de los habitantes de *Zilis* y parte de los de *Tingi* como un castigo imperial.

En la historiografía española, que ha tratado el problema de la fecha del *status* colonial de *Tingi*, J. M. Blázquez¹³⁸ dice: “después del año 38 a.C. *Tingi* es una colonia romana incorporada a la Bética, pues Mauritania no pertenecía en esta época al Imperio romano”. Antonio Beltrán¹³⁹ plantea el problema indicando que el texto de Plinio podría indicar que entre 38 a.C. y el 43 d.C. *Tingi* debió de haber perdido su categoría de colonia romana. C. González Román¹⁴⁰ afirma que en el año 38 a.C. *Tingi* recibe el estatuto municipal como premio a su lealtad a Octaviano en su lucha contra el rey

¹³¹ J. Gascou, (1974), p. 70; Estrabón, III, 8.

¹³² (1974), p.67.

¹³³ J. Gascou, (1974), p. 70; *id.*, (1982), p. 146.

¹³⁴ (1994), pp. 81-87.

¹³⁵ *IAM.Lat*, n.º. 7: *Q(uintus) Aelius, Q(uinti) f(ilius) Gal(eria tribu) Verecundus...*

¹³⁶ A. Rhorfi, (2002)1, p. 2148.

¹³⁷ (1976), pp. 56-57.

¹³⁸ (1978), p. 652.

¹³⁹ (1952-1953), pp. 406-408, para el caso es intrascendente su error con respecto al supuesto nombramiento colonial del 38 a. C.

¹⁴⁰ (1995), p. 105.

Bogud, que tomó partido por Antonio. Según E. Gozalbes¹⁴¹, en el año 38 a.C. el premio otorgado por Augusto a los habitantes de *Tingi* no fue otro que el de la concesión de la ciudadanía romana, no la declaración de colonia.

En suma, en el año 38 a.C. el premio otorgado por Augusto a los *mauri* de *Tingi* no fue otro que el de la concesión de la ciudadanía romana¹⁴², no la declaración de colonia. Y esa concesión suponía que en un reino todavía independiente los habitantes de *Tingi* alcanzaban una situación de extraterritorialidad.

Tingi y su región siempre habían mantenido con respecto a *Mauritania* un estatuto especial y una tradición de independencia y, probablemente, tenían su propio soberano en el siglo I a.C. Augusto, con la concesión de la ciudadanía romana a la población de *Tingi*, no separó la ciudad de la *Mauritania*, sino que marcó un proceso oficial de independencia, ya inscrita durante largo tiempo en los hechos históricos de la zona. Claudio incorporó *Tingi* a la nueva provincia *Tingitana*, completando su promoción mediante el asentamiento de colonos¹⁴³, que le permitió ostentar el título de *Colonia Iulia Tingi*, que se documenta en sus emisiones monetales¹⁴⁴.

Tingi en época romana destaca con respecto a otras urbes de la nueva provincia, e, incluso, es probable que fuera su capital¹⁴⁵, como explica su apelativo “Tingitana” en una inscripción, donde se lee: .../ *PROVINCIAE NO[VAE MAURETANIAE] / ULTERIORIS TIN[GITANAE] / POPULUS T[INGITANUS] / STATUAM SUA IMP[ENSA POSUIT]/...*¹⁴⁶.

Sin embargo, J. Carcopino¹⁴⁷ desarrolló brillantemente la hipótesis de la capitalidad de *Volubilis* frente a *Tingi* ya desde el primer momento de la conquista romana, basando su teoría en los argumentos siguientes, pero no decisivos: la posición de *Volubilis* y el papel de la ciudad en la rebelión de Aedemon. No obstante, y a pesar de que *Volubilis* a la larga se convirtió en lugar de residencia de los gobernadores provinciales, nada indica que en los primeros tiempos *Volubilis* fuera la capital¹⁴⁸. Para Kotula¹⁴⁹ *Tingi* habría sido en origen la residencia de *Sextus Sentiuss Caecilianus* hacía

¹⁴¹ (1993)2, p. 271.

¹⁴² M. Ponsich, (1988)1, p. 47; A. Rhorfi, (2006), p. 384.

¹⁴³ J. Gascou, (1982), pp. 136-229.

¹⁴⁴ J. Mazard, (1955), p. 185, nº 612, 618, 621; L. Müller, (1860), p. 146, nº. 231, 232; A. Manuel De Guadan, (1991), pp. 87-104; A. Rhorfi, (2002)1, pp. 2148-2149

¹⁴⁵ J. Gascou, (1982), p. 147; F. López Pardo, (1987), p. 20; C. Lepelley, (1998), p. 106.

¹⁴⁶ *IAM.Lat*, 2, nº. 6.

¹⁴⁷ (1943), p. 183.

¹⁴⁸ F. López Pardo, (1987), pp. 20-21.

¹⁴⁹ (1975), pp. 389-407.

el año 74-75; después la capitalidad pasaría a *Volubilis*. En general, ciertos indicios muestran, al menos, que la posición de *Tingi* frente a otras colonias romanas de la provincia es más importante¹⁵⁰.

En relación con la tribu, hay que señalar que en la onomástica de los ciudadanos se documentan dos: hay un *Ivir* de *Tingi* que pertenece a la tribu *Galeria* (*IAM.Lat.*, nº. 7). Esta inscripción no es un argumento suficiente para afirmar que los ciudadanos de *Tingi* estaban inscritos en la tribu *Galeria*, ya que ésta es muy frecuente en Hispania y los vínculos estrechos de *Tingi* con Hispania nos indican que el *Ivir* de *Tingi* inscrito en la tribu *Galeria* es de origen hispano. También, se menciona la tribu *Quirina* (*IAM.Lat.*, nº. 5); se trata de un procurador de *Mauritania Tingitana*, aunque parece que el origen de este personaje no es de *Tingi*¹⁵¹.

El trazado urbanístico de la ciudad romana de *Tingi* se ha determinado gracias a varias excavaciones arqueológicas practicadas en el yacimiento¹⁵². Según el Bekri¹⁵³, los restos de los vestigios quedaron visibles ya en el siglo XI :”on y trouve, nous dit-il, beaucoup de monuments antiques tels que châteaux, voûtes, cryptes, un bain, des aqueduc, des marbres en quantité, et des pierres de taille. Lorsqu’on creuse dans ces ruines, on trouve diverses espèces de bijoux, surtout dans les anciens tombeaux”. A finales del siglo XIX, Ch. Tissot¹⁵⁴ descubrió restos romanos en el sector de la “Medina”; por ello, planteó una superposición de este sector sobre un establecimiento antiguo; sin embargo, el sector del recinto moderno sólo permite un reconocimiento arqueológico precario. La ubicación de la localidad antigua sobre un esperón rocoso marcó la dirección de la expansión de la ciudad; muy limitada por la meseta de Marshan en el oeste, desde allí la ciudad creció hacia el este, es decir, hacia el puerto, marcando la expansión territorial de la ciudad antigua. Seguramente, la localidad ocupó el espacio de la actual Alcazaba y de la Medina antigua de la actual Tánger¹⁵⁵.

La muralla se encuentra en el recinto que rodea actualmente la Medina de Tánger¹⁵⁶; se trata de dos kilómetros de muralla que fue remodelada en un gran tramo en época medieval y moderna; en algunos tramos se observan bastiones semicirculares

¹⁵⁰ F. López Pardo, (1987), p. 21.

¹⁵¹ M. Euzennat, J. Marion, (1982), p. 18.

¹⁵² Ch. Tissot, (1878), p. 181; J. Carcopino, (1943), p. 42; M. Ponsich, (1964)1, pp. 253-290; L. Chatelain, (1968), p. 33; M. Ponsich, (1970), pp. 227-246; *id.*, (1982), pp. 805-808; A. Siraj, (1994)1, pp. 221-230.

¹⁵³ (1913), p. 214.

¹⁵⁴ (1878), p. 181.

¹⁵⁵ M. Ponsich, (1970), p. 246; Ll. , (2003), p. 168.

¹⁵⁶ M. Ponsich, (1970), p. 246; *id.*, (1982), p. 808; A. Akerraz, (1997), pp. 11-12; N. Villaverde, (2001), p. 82; Ll. , (2003), pp. 168-169.

que recuerdan tipologías antiguas¹⁵⁷. Según M. Ponsich¹⁵⁸ no quedan restos visibles de la muralla romana, aunque sin duda ha sido reutilizada en el trazado de la muralla medieval, siendo interpretados algunos basamentos y bastiones como portugueses¹⁵⁹.

Las puertas indican con su nombre, las diferentes rutas que llevan al *hinterland* de la ciudad: la puerta norte lleva a una zona montañosa cercana; la puerta oeste es la más importante¹⁶⁰; N. Villaverde¹⁶¹ indica la posibilidad de que la puerta oeste, previa a la calle Siagüin, y la puerta noroeste, en el sector de la Alcazaba, correspondan a época romana. La ciudad romana intramuros presenta una superficie aproximada, más o menos, de 20 has., aunque cabe suponer que la urbanización de *Tingi* ocupaba toda la bahía. En la parte occidental de la muralla se advierte una alcantarilla urbana, que pudiera corresponder a época romana; este canal se sitúa en forma de vaguada y, de este modo, unifica el espacio urbano entre la Alcazaba y el puerto.

La ubicación del foro en las ciudades costeras estaba en la cercanía de las instalaciones portuarias para facilitar los intercambios, formando un espacio comercial¹⁶², donde se desarrollan las transacciones mercantiles locales en los accesos al núcleo urbano; como ejemplo tenemos la puerta suroeste, hoy Plaza del Gran Zoco, donde L. Chatelain¹⁶³ emplazó el foro, quizás definido como un segundo espacio foral. El foro¹⁶⁴ se identifica con el actual Zoco Chico¹⁶⁵; allí durante el Alto Imperio se situaría un área de culto imperial, como lo demuestran dos inscripciones con dedicaciones municipales localizadas hasta la fecha en Tánger; la primera es una dedicatoria religiosa sobre un altar de mármol, hallada en el jardín del consulado de Inglaterra¹⁶⁶, donde actualmente se encuentra el Museo de la Antigüedad de Dar Chorfa¹⁶⁷; en ella se lee: *[SP]EI AUG(ustae) / [S]ACRUM / [AN]TONIUS / [H]ERMES / [OB] HON(orem) (se)VI[R](atus) / [...]P(osuit) D(edicavit) D(ecreto)*

¹⁵⁷ A. Akerraz, (1997), p. 11.

¹⁵⁸ (1970), pp. 227-228.

¹⁵⁹ A. Akerraz, (1997), p. 12.

¹⁶⁰ M. Ponsich, (1970), p. 241.

¹⁶¹ (2001), p. 82.

¹⁶² Ch. Tissot, (1878), p. 181; M. Ponsich, (1970), p. 242; *id.*, (1982), p. 808.

¹⁶³ (1968), pp. 38-39.

¹⁶⁴ L. Chatelain, (1968), p. 37; M. Ponsich, (1970), pp. 242-43; *id.*, (1982), p. 808; N. Villaverde, (2001), p. 81; L. Pons Pujol, (2003), p. 168.

¹⁶⁵ L. Chatelain, (1968), p. 37; N. Khatib-Bougibar, (1966), p. 542; M. Ponsich, (1970), p. 245; *id.*, (1982), p. 808; M. Ponsich, (1998), p. 169; N. Villaverde, (2001), p. 81.

¹⁶⁶ Ch. Tissot, (1878), p. 49, 185.

¹⁶⁷ *CIL.*, VIII, 10985; Ch. Tissot, (1878), pp. 185-87, n.º. 3; M. Besnier, (1904), p. 366; L. Chatelain, (1942), p. 2, n.º 2; *IAM.Lat.*, n.º. 2

*D(ecurionum)*¹⁶⁸. Se trata de una inscripción votiva, dedicada por el liberto *Antonius Hermes*¹⁶⁹, de origen griego, a *Spes* con motivo de su nuevo cargo de seviro.

Muy cerca del foro fue localizada otra inscripción de Diocleciano; en ella se lee: *I(ovi) O(ptimo) IUNONI MINERVAE / C[A]JETERISQUE DIIS DEABUSQUE INMORTALIBUS / PRO S[ALU]TE D(ominorum) N(ostrorum) AUG(ustorum duorum) / [DIOCLETIANI ET MAXIMIANO ET] / CONSTANT[I] ET MAXIMIAN[I] / NOBIL]ISSIMOR(um) CAESAR(um) / FRONTONIANUS SUB...POSUIT / [DIOCLETIANO AUGUSTO VI /ET CONSTANTIO CAESAR(e) ITERUM CO[NS](ulibus)*¹⁷⁰. Es una inscripción votiva dedicada a la triada capitolina por *Frontonianus Sub...* Este texto se corresponde al año 296.

Otra inscripción se localizó en el solar del Cine Olimpia, detrás del Zoco Chico¹⁷¹; donde se lee: *TI(berius) CLAUDIUS CAESAR AUGU(ustus) GE]RMANICUS / [PONTIF(ex) MAX(imus) TRIB(unicia) POT(estate) X IMP(erator) X]X P(ater) P(atriciae) CENS(or) CONS(ul) V /... C(aius) RUTILIUS SECUNDUS /...[POSUIT IDEMQUE DEDICAVIT*¹⁷². Se trata de una inscripción honorífica, dedicada al culto imperial de Claudio por *C. Rutilius Secundus*, que podemos fechar en el año 51¹⁷³.

Entre los descubrimientos arqueológicos más importantes del foro destaca una estatua hallada en el jardín del Mandoubia¹⁷⁴; se trata de una mujer, apoyada sobre el pie derecho, con la rodilla izquierda más adelantada y el pie izquierdo un poco detrás de la pierna derecha¹⁷⁵. Esta estatua representa un retrato clasificado entre las estatuas honoríficas que corresponden a la época de Trajano. También, se encontraron un retrato- mosaico de Orfeo rodeado de animales y el resto de un mosaico con figuras geométricas¹⁷⁶.

Muy cerca de la puerta del mar (Bab el Marsa) se localizó un templo en la actual El Alcazaba¹⁷⁷. Ch Tissot¹⁷⁸ documentó dos columnas de granito o de mármol blanco,

¹⁶⁸ *IAM.Lat.*, n.º. 2

¹⁶⁹ *CIL VIII*, 10.985 ; *IAM.Lat.*, n.º. 2, F. López Pardo, (1987), p. 511, n.º. 4; A. Rhorfi, (2006), p. 394.

¹⁷⁰ *IAM.Lat.*, n.º. 1; N. Villaverde, (2001), p. 396, n.º. 6.

¹⁷¹ L. Chatelain, (1941-42), p. 340, n.º. 1; R. Thouvenot, (1946-49), p. 44; *IAM.Lat.*, n.º. 3.

¹⁷² *IAMlat.*, n.º. 3.

¹⁷³ J. M. Lassère, (1977), p. 231; A. Rhorfi, (2004), p. 306.

¹⁷⁴ L. Chatelain, (1968), pp. 39-40; M. Ponsich, (1970), p. 245.

¹⁷⁵ L. Chatelain, (1935), pp. 388-393; *id.*, (1968), p. 40.

¹⁷⁶ M. Besnier, (1908), p. 414 ; L. Chatelain, (1935), p. 67, n.º. 1; *id.*, (1968), p. 37.

¹⁷⁷ Ch. Tissot, (1878), p. 181; M. Ponsich, (1970), p. 242; *id.*, (1982), p. 808; *id.*, (1988), pp. 49-50; Ll. , (2003), p. 169.

¹⁷⁸ (1878), p. 181.

abandonadas en una calle cerca de la “Gran Mezquita”. L. Chatelain¹⁷⁹ planteó que la “Gran Mezquita” se construyó sobre el antiguo sitio de la catedral portuguesa, donde había un templo dedicado a Hércules y un capitolio elevado bajo Diocleciano en el año 296 por el subprocurador *Frontonianus*¹⁸⁰, como demuestra la dedicatoria a la triada capitolina¹⁸¹ a la que nos referimos anteriormente.

En la parte oeste de la “Gran Mezquita”, en la plaza del “Pequeño Zoco”, en el año 1896 M. Benchimol encontró a 1,50 m. de profundidad construcciones antiguas muy extendidas, donde aparecen restos de un templo romano¹⁸².

La situación topográfica de las necrópolis marca los límites del recinto urbano de *Tingi*, ya que la necrópolis de Marshan, ubicada en la meseta del mismo nombre, limita el perímetro del núcleo urbano por la parte del oeste, mientras que la necrópolis de Bou Khachkach limita la parte sur y sureste de *Tingi*¹⁸³. Es evidente que la ciudad romana sólo se desarrolló dentro el perímetro que separa las dos necrópolis de la ciudad¹⁸⁴.

El área de enterramiento de Marshan¹⁸⁵ al noroeste de la ciudad se ubica entre la puerta de la Alcazaba y la meseta de Marshan, en torno al camino del Cabo Espartel. Esta necrópolis presenta tres tipos de túmulos: de incineración, de inhumación bajo tejas y de inhumación en ánforas, tipología muy común en otros lugares del Imperio Romano¹⁸⁶. Es importante no sólo por los objetos funerarios hallados (cerámica y monedas), sino que también indica la ubicación de una puerta secundaria en la meseta de Marshan. Estos objetos se remontan al comienzo del poblamiento, pero en la época de ocupación de la ciudad parece que fue limpiada y vaciada de su contenido para abrir espacio a otra nueva¹⁸⁷.

¹⁷⁹ (1968), p. 39.

¹⁸⁰ Ch. Tissot, (1978), p. 181 ; M. Besnier, (1908), p. 413; L. Chatelain, (1944), p. 35; M. Ponsich, (1998), p. 169.

¹⁸¹ *CIL.*, 9988 ; M. Besnier, (1904), p. 366; L. Chatelain, *ILM.*, (1942), p. 2, n° 2; *IAM.Lat.*, n° 1; N. Villaverde, (2001), p. 396, n° 6.

¹⁸² M. Ponsich, (1970), p. 242.

¹⁸³ Ch. Tissot, (1878), p. 182; E. Michaux-Bellaire, (1908), pp. 421-423; M. Besnier, (1908), p. 422; L. Chatelain, (1968), p. 39; M. Ponsich, (1970), p. 230 ; *id.*, (1982), p. 807; *id.*, (1988), p. 50 ; M. R. El Azifi, (1991), p. 401; J. M. Blázquez, (1998), p. 1090; N. Villaverde, (2001), p. 82.

¹⁸⁴ M. Euzennat, (1957), pp. 220-221; M. Ponsich, (1982), p. 228; *id.*, (1983), p. 119.

¹⁸⁵ L. Chatelain, (1968), p. 39; M. Ponsich, (1970), p. 230; J. M. Blázquez, (1998), p. 1090 ; N. Villaverde, (2001), p. 82.

¹⁸⁶ M. Ponsich, (1970), p. 231; J. M. Blázquez, (1998), p. 1090.

¹⁸⁷ M. Ponsich, (1970), pp. 230-236; N. Villaverde, (2001), p. 82.

M. Ponsich¹⁸⁸ muestra especial interés en las monedas como elemento de datación de las tumbas y de la necrópolis. Éstas indican que la necrópolis abarca desde época de Augusto hasta Constantino; son, pues, tres siglos de ocupación¹⁸⁹. La situación de la necrópolis de Marshan pone de manifiesto que aquí fue enterrado el colectivo urbano residente en la parte del Kasba; tenemos una inscripción incompleta hallada en la calle del Dr. Fumey, que nos menciona a un magistrado local de época alto imperial enterrado en esta necrópolis¹⁹⁰:

*Q(uinto) CAECIL[LIO] S[ATURNINO] Q(uinti) CA[ECILII] S[ATURNINI] F(ilio) [V(ixit) AN(nis) XXI CUIUS PATER I[N COL]ONIA / TINGITANA AEDIL(ilis) IIVIR FV / IT T(e) R(ogo) P(raeteriens) D(icas) S(it) [T(ibi)] T(erra) L(evis) / MASONIA ISMYRNA FILIO / DULC[I]SSIMO DE SUA P(ecunia) F(aciendum) C(uravit)*¹⁹¹. Se trata de una inscripción funeraria de *Q. Caecilius Saturninus*, edil y *Iivir* de la colonia, puesta por *Masonia Ismyrna*. Esta inscripción confirma que en ella se enterraron magistrados locales en el Alto Imperio¹⁹² y en el Bajo Imperio, ya que muchas tumbas de esta necrópolis aristocrática fueron construidas con ladrillos de la fábrica imperial de Gándori¹⁹³.

En la parte sureste de la necrópolis de Marshan se halló otra inscripción funeraria, dedicada a *Aurelia Maxima*, fallecida a los 50 años. Está depositada en el Museo de la Antigüedad de Dar Chorfa en Tánger¹⁹⁴; en ella se lee: *D(is) M(anibus) S(acrum) / AURELIA MAXIMA VIXIT/ANNIS L / H(ic) S(ita) E(st) S(it) T(ibi) T(erra) L(evis)*¹⁹⁵.

En el año 1910 se descubrió una inscripción funeraria en el Paseo del Dr. Cenaro, necrópolis romana en Marshan al noroeste del núcleo antiguo. Actualmente, está depositada en el Museo de la Antigüedad de Dar Chorfa de Tánger¹⁹⁶; en ella se lee: *AURELIA SABINA ANCILLA / CRESTI VIXIT PL(us) MI(nus) / ANNIS XXIII ME(nsibus) V DI(ebus) XIII / OR(is) VIII FE(delis) IN PACE REQUET / AMANTIO ET*

¹⁸⁸ (1970), pp. 235-36.

¹⁸⁹ J. M. Blázquez, (1998), p. 1090.

¹⁹⁰ R. Thouvenot, (1951-52), pp. 156-57; *IAM.Lat.*, nº. 18.

¹⁹¹ *IAM.Lat.*, nº. 18.

¹⁹² M. Ponsich, (1970), p. 296.

¹⁹³ El sello *IMP A*, con letras en positivo y en negativo está presente en Gándori y se data en el Bajo Imperio, R. Etienne, F. Mayet, (1971), pp. 59-69.

¹⁹⁴ L. Chatelain, (1915), p. 294, nº. 5; E. Michaux-Bellaire, (1921), p. 43; R. Thouvenot, (1939), p. 9; *ILM.*, (1942), p. 6, nº. 18; *IAM.Lat.*, nº.15.

¹⁹⁵ *IAM.Lat.*, nº. 15.

¹⁹⁶ L. Chatelain, (1915), p. 293, nº. 1; E. Michaux-Bellaire, (1921), p. 408; *ILM.*, (1942), pp. 6-7, nº. 20 ; J. Carcopino, (1943), pp.290-91; R. Thouvenot, (1969), p. 366; *IAM.Lat.*, nº. 16; N. Villaverde, (2001), pp. 402-403, nº. 23.

*ALBINO CON/SULIBUS*¹⁹⁷. Posiblemente, su hallazgo defina una zona cristiana dentro de la Necrópolis tradicional de Marshan. La fecha de inscripción corresponde a la época imperial (345-351)¹⁹⁸.

Tenemos otra inscripción descubierta en la necrópolis de Marshan¹⁹⁹; donde se lee: *CREMENTIA ANC(illa (= Christi) VIX(it) AN(nos) / XXXVII MEN(ses) V D / IES XI REQUIVIT / IN PACE POTENTIANUS MERI(...) / TUS*²⁰⁰. Como la anterior, se incluye la fórmula *ancilla Christi*, que tiene paralelos en el Mediterráneo Occidental y, particularmente, en *Africa Proconsular*. Su fecha es indeterminada²⁰¹.

También tenemos una placa de mármol formada por cinco fragmentos, donde se lee: *TIME FAM /ULA (= Christi) VI / XIT ANNO V / NO M(ensibus) VIII RE / QUIES(cat) IN PACE*²⁰². Se trata de otra inscripción cristiana.

Se documenta otra inscripción funeraria descubierta en la necrópolis de Marshan, depositada en el Museo de la Antigüedad de Dar Chorfa de Tánger²⁰³; en ella se documenta: *D(is) M(anibus) / [V]ALERIA / [R]OGATA [V(ixit)] ANN(is) XIII / [H(ic)] S(ita) E(st) S(it) T(ibi) T(erra) L(evis)*²⁰⁴. Se trata de una inscripción funeraria dedicada a *Valeria Rogata* que murió a los 14 años de edad.

También se halló otra inscripción funeraria en la necrópolis de Marshan, que está depositada en el Museo de la Antigüedad de Dar Chorfa de Tánger, donde se lee: *...VIX(it) ANN(is) XXII H(ic) S(itus) E(st) / S(it) T(ibi) T(erra) L(evis)*²⁰⁵. Se trata de una inscripción funeraria. Desconocemos el nombre del difunto que murió a los 22 años.

También, se hallaron varias inscripciones incompletas en la necrópolis de Marshan; depositadas en el Museo de la Antigüedad de Dar Chorfa de Tánger; entre ellas se documenta un fragmento de una placa de mármol; en ella se lee: *.../SPH.../...INSU.../...AN...*²⁰⁶. Otro fragmento de una placa; donde se lee: *.../INA.../...ANU...*²⁰⁷. La parte inferior de una placa; en ella se documenta: *.../EL...*²⁰⁸.

¹⁹⁷ *IAM.Lat.*, n.º 16.

¹⁹⁸ N. Villaverde, (2001), p. 403; A. Rhorfi, (2004), p. 306.

¹⁹⁹ M. Besnier, (1904), n.º 11; *ILM.*, (1942), p. 7, n.º 7; R. Thouvenot, (1969), p. 366; *IAM.Lat.*, pp. 31-32, n.º 21; N. Villaverde, (2001), p. 403, n.º 21.

²⁰⁰ *IAM.Lat.*, n.º 21.

²⁰¹ N. Villaverde, (2001), p. 403.

²⁰² *IAM.Lat.*, n.º 28.

²⁰³ R. Thouvenot, (1946-49)1, p. 640, n.º 1; J. Marion, (1948), p. 131, n.º 14; *IAM.Lat.*, n.º 31.

²⁰⁴ *IAM.Lat.*, n.º 31.

²⁰⁵ *IAM.Lat.*, n.º 37.

²⁰⁶ R. Thouvenot, (1946-49)1, p. 640, n.º 3; *IAM.Lat.*, n.º 41.

²⁰⁷ R. Thouvenot, (1946-49)1, p. 640, n.º 3; *IAM.Lat.*, n.º 42.

²⁰⁸ R. Thouvenot, (1946-49)1, p. 640, n.º 3; *IAM.Lat.*, n.º 44.

En cuanto a los descubrimientos numismáticos se documenta la presencia de monedas Claudio, Galba, Constantino y Constancio Gallo (351-354)²⁰⁹.

La necrópolis del Camino de San Francisco –Basílica de Lalla Chafia²¹⁰ se emplazó al suroeste, donde discurrieron las vías que comunicaban esta localidad con su comarca y el resto de la provincia. Las excavaciones efectuadas en la zona han sacado a la luz varias tumbas romanas; en su mayoría se trata de fosas y estructuras funerarias sin ajuar²¹¹; también destaca la escasez de epígrafes en esta área, pues sólo se ha documentado una inscripción hallada en el Camino de Fez²¹², donde aparece: *M(arcus) SALINATOR / QUADRATUS / ANN(orum) LXXXV / H(ic) S(itus) E(st) S(it) T(ibi) T(erra) L(evis)*²¹³. Es una inscripción funeraria de *M(arcus) Salinator Quadratus* de origen itálico de la *gens Salinatoria*²¹⁴ que murió a los 85 años. Esta inscripción corresponde a la época Alto Imperial.

En cuanto a los restos arqueológicos hallados en la necrópolis se limitan a fragmentos de cerámica no identificada y monedas de los emperadores Claudio, Galba, Constantino II y Constancio Gallo²¹⁵. A partir de los hallazgos arqueológicos hallados en la necrópolis se aprecia que esta zona de *Tingi* era utilizada por las clases populares de bajo nivel económico²¹⁶.

Además tenemos las necrópolis del Bulevar L. Pasteur-Anteo “Bou Kachkach”²¹⁷. Se trata de un área situada al sureste y más dispersa, que transcurría desde los bulevares Pasteur y Anteo y se extendía hacia el Barrio Bou Kachkach por los senderos que conducían a la zona industrial y portuaria del Gandori / Tánger Al Balía o hacia el interior de la provincia a través del *castellum* del *Benian*.

Michaux-Bellaire²¹⁸ hizo una breve descripción del material hallado en las tumbas excavadas: “*quelques petits vases rouges, des fragments de colliers, un lacrymatoire, quelques lampes en terre cuite, une figurine de pâte de verre, des monnaies, plusieurs amphores et surtout quelques inscriptions funéraires*”.

²⁰⁹ M. Ponsich, (1970), p. 236.

²¹⁰ N. Villaverde, (2001), pp. 83-84

²¹¹ M. Ponsich, (1970), p. 297; N. Villaverde, (2001), p. 82.

²¹² *CIL.*, VIII, 10986; Ch. Tissot, (1878), p. 183, nº. 1; M. Besnier, (1904), p. 366, nº. 7; *id.*, (1908), p. 416, nº. 1; L. Chatelain, *ILM.*, (1942), p. 4, nº. 7; *IAM.Lat.*, nº. 25.

²¹³ *IAM.Lat.*, nº. 25.

²¹⁴ I kajanto, (1982), p. 83 y p. 322; F. López Pardo, (1987), p. 513, nº. 21.

²¹⁵ M. Ponsich, (1970), pp. 230-236.

²¹⁶ N. Villaverde, (2001), pp. 82-83.

²¹⁷ E. Michaux-Bellaire, (1908), pp. 419-432; M. Besnier, (1908), pp. 410-18; L. Chatelain, (1934), pp. 160-66, nº. 1-15; *id.*, (1968), p. 39; M. Ponsich, (1970), pp. 236-240; N. Villaverde, (2001), p. 83.

²¹⁸ (1908), pp. 428-430.

Posteriormente, el catálogo del Museo de la Misión científica completó esta breve descripción²¹⁹. El material procedente de esta necrópolis consiste en su mayoría en monedas de Claudio, Nerva y Trajano²²⁰ y lucernas de tipo II B y III B1. Estos materiales corresponden al final del siglo I d.C. y principio del siglo II d.C. Según M. Ponsich²²¹, las tumbas de esta necrópolis y las ánforas halladas tienen parecido con las encontradas en las tumbas de *Baelo*.

En resumen, se trata de la necrópolis predilecta de la oligarquía económica local como lo demuestra el porcentaje (70%) de los epitafios localizados en la colonia romana; corresponden a los *possesores* de los predios circundantes, industriales y miembros de la administración; como ejemplo, tenemos una inscripción funeraria hallada en la necrópolis del Boulevard L. Pasteur, que en la actualidad está depositada en el Museo de la Antigüedad de Dar Chorfa en Tánger²²²; en ella se lee: *Q(uintus) AELIUS Q(uinti) F(ilius), GAL(eria) TRIBU / VERECUNDUS / IIVIR COLON(iae) TI[NG]ITAN(ae) / FLAMEN COLON(iae) EIUSDEM / ANN(orum) LX H(ic) S(itus) E(st) S(it) T(ibi) T(erra) L(evis) / Q(uintus) AELIUS FAUSTIUS LIB(ertus) IDEMQ(ue) / HERES REDEMPTIO A COHERE / DIBUS SUIS SOLO ET AEDIFICIO ME / MORIA OPTIMI PATR(oni) PRAESTITIT*²²³. Se trata de una inscripción funeraria, de *Q. Aelius Verecundus, Iivir y flamen* de la colonia, de la tribu *Galeria*, fallecido a los 60 años. Dedicada por su liberto *Q(uintus) Aelius Faustius*²²⁴. Se trata de un individuo de origen hispano²²⁵.

En 1908 se descubrió en Bou Kachkach una estela²²⁶, que en la actualidad está depositada en el Museo de la Antigüedad de Dar Chorfa en Tánger que lleva una inscripción; en ella se lee: *COSCONIUS CAL(v)US / H(ic) S(itus) EST / S(it) T(ibi) T(erra) L(evis)*²²⁷. Se trata de una inscripción funeraria del difunto *Cosconi/us Cal(v)us*²²⁸.

²¹⁹ Catalogo del Museo de la Misión Científica, publicado en *Archives Marocaines*, 15, II, (1909), pp. 283-288.

²²⁰ E. Michaux-Bellaire, (1908), pp. 412-441.

²²¹ M. Ponsich, (1970), p. 240.

²²² L. Chatelain, (1934), p. 160, n.º. 1; R. Thouvenot, (1969), p. 205; *id.*, (1970), p. pp. 191-93; *IAM.Lat.*, n.º. 7; A. Rhorfi, (2002)1, p. 2149.

²²³ *IAM.Lat.*, n.º. 7.

²²⁴ I. Kajanto, (1965), p. 272.

²²⁵ J. M. Lassère, (1977), p. 391.

²²⁶ E. Michaux-Bellaire, (1908), pp. 421-423; M. Besnier, (1908), p. 416; L. Chatelain, (1915), p. 294; E. Michaux-Bellaire, (1921), p. 405; *IAM.Lat.*, n.º. 20.

²²⁷ *IAM.Lat.*, n.º. 20.

²²⁸ J. Marion, (1948), p. 143.

Ese mismo año se halló otra inscripción funeraria en Bou Kachkach, que está depositada en el Museo de la Antigüedad de Dar Chorfa en Tánger²²⁹, donde se lee: [...]*NIUS DEX / [TER] SESQUAE / [PLIC]ARIUS ALAE / [I HA]MI(orum) NATIONE / [...]**UTENUS AN(norum) L / [H(ic) S(itus) E(st) S(it) T(ibi) T(erra) L(evis) / [...]**SIUS MARTIA / [...]* *F(aciendum) C(uravit)*²³⁰. Se trata de una inscripción funeraria de un soldado del *ala I Hamiorum* dirigida por *Primus* o *Firmus*²³¹. El asentamiento de este ala está documentado en *Mauritania Tingitana* (Tánger, Alcazar el Kebir y *Tocolosida*)²³².

Otra inscripción funeraria fue hallada muy cerca de Bou Kachkach²³³; en ella se lee: *D(is) M(anibus) S(acrum) / ANTONIA / IANURIA / VIXIT ANIS / XXXV H(ic) S(ita) E(st) / S(it) T(erra) L(evis)*²³⁴. Es una inscripción funeraria de *Antonia Ianuaria* que murió a los 35 años.

Tenemos otra inscripción funeraria hallada en esta necrópolis, que está depositada en el Museo de la Antigüedad de Dar Chorfa en Tánger²³⁵; en ella se lee: *D(is) M(anibus) / C(aius) AUREL(ius) HERMA / AUR(elii) NATALIS / LIB(ertus) VIX(it) AN(nis) LV / H(ic) S(itus) E(st) S(it) T(ibi) T(erra) L(evis)*²³⁶. Se trata de una inscripción funeraria del liberto *C(aius) Aurel(ius) Herma* que murió a los 55 años²³⁷.

También hay una inscripción funeraria descubierta en el Bulevar L. Pasteur que está conservada en el Museo de la Antigüedad de Dar Chorfa de Tánger²³⁸, donde se lee: *D(is) M(anibus) S(acrum) / BLANDA VIX(it) / ANNIS L H(ic) S(ita) V(ir) / U(xori) O(ptimae) O(b) M(erita) M(emoriam) (ex) T(estamento) H(eres) (posuit) S(it) T(ibi) T(erra) L(evis)*²³⁹. Se trata de la inscripción funeraria de *Blanda*, que murió a los 50 años. El *cognomen Blanda* se constata en Italia, referido a los libertos²⁴⁰.

²²⁹ E. Michaux-Bellaire, (1908), p. 428; *id.*, (1921), p. 405; L. Chatelain, (1942), p. 5, n.º. 10; *IAM.Lat.*, n.º. 9.

²³⁰ *IAM.Lat.*, n.º. 9.

²³¹ M. Euzennat, J. Marion, (1982), pp. 24-25.

²³² N. Khatib Boujibar, (1964), pp. 379-80; *IAM.Lat.*, n.º. 34.

²³³ L. Chatelain, (1934), p. 162, n.º. 5; *IAM.Lat.*, n.º. 12.

²³⁴ *IAM.Lat.*, n.º. 12.

²³⁵ L. Chatelain, (1915), p. 294, n.º. 2 ; E. Michaux-Bellaire, (1921), p. 406; L. Chatelain, *ILM.*, (1942), p. 5, n.º. 11; *IAM.Lat.*, n.º.14.

²³⁶ *IAM.Lat.*, n.º.14.

²³⁷ J. Marion, (1948), p. 129; M. Euzennat, (1971), p. 165.

²³⁸ L. Chatelain, (1934), p. 163, n.º. 6; *IAM.Lat.*, n.º. 17a.

²³⁹ *IAM.Lat.*, n.º. 17a.

²⁴⁰ J. Marion, (1948), pp. 141-42; I. Kajanto, (1982), p. 73.

En otra inscripción funeraria hallada en la zona de Bulevar L. Pastor²⁴¹ se lee: *D(is) M(anibus) / CAEC(ilio) PULTARIO / VIX(it) AN(nis) XXXVIII / H(ic) S(itus) E(st) S(it) T(ibi) T(erra) L(evis)*²⁴². Se trata de una inscripción funeraria a *Caecilius Pultarius*, fallecido a los 38 años. El gentilicio *Caecilius* está bien documentado en *Volubilis*. El *cognomen Pultarius* se encuentra en Lusitana²⁴³.

Finalmente, se descubrió una inscripción funeraria en la necrópolis de Bou Kachkach (Bulevar L. Pasteur)²⁴⁴, donde se dice: *[DI]S MANIBUS / [VALE]RII ROHAVI VET(erani) AN(norum) LXX / ...[VALERII] CADAMI VET(erani) AN(norum) / LXXX / H(ic) S(iti) S(it) I(llis) T(erra) L(evis) / VALERII...MAIOR [ET].../[E]UTYCH[IAN]US LIB(erti) ET [HEREDES].../...*²⁴⁵. Se trata de una inscripción funeraria a *Valerius Rohavus*, veterano que murió a los 70 años y *Valerius Cadamus*, fallecido a los 80²⁴⁶. Los dos libertos; *Valerius Rohavus* y *Valerius Cadamus* llevan el gentilicio *Valerius*. Según M. Sastre²⁴⁷, *Cadamus* y *Rohavus* son nombres árabes²⁴⁸.

En 1939 se encontró una inscripción funeraria en la plaza del cine Mauritania; está guardada en el Museo de la Antigüedad de Dar Chorfa de Tánger²⁴⁹; en ella se lee: *D(i)B(us) MAN(ibus) / CASSIA SATURNIN(a) / VIX(it) AN(nis) XXX / H(ic) S(ita) E(st) S(it) T(ibi) T(erra) L(evis)*²⁵⁰. Se trata de una inscripción funeraria a *Cassia Saturnina* que murió a los 30 años. El *cognomen Saturnina* está bien documentado en *Mauritania*.

En la necrópolis del Bulevar L. Pasteur se documenta la presencia de inscripciones funerarias que están depositadas en el Museo de Tánger; entre ellas, una placa de mármol, partida en dos partes, del difunto *Marcus Firmus*²⁵¹; en ella se lee: *D(is) S(acrum) M(anibus) / MARCU(s) FIRM(us) V(i)X(it) / A(nnis) XVIII / H(ic) S(itus) E(st) S(it) T(ibi) T(erra) L(evis)*²⁵².

²⁴¹ L. Chatelain, (1934), pp. 160-161, n.º. 6; *IAM.Lat.*, n.º. 17b.

²⁴² *IAM.Lat.*, n.º. 17b.

²⁴³ J. Marion, (1948), pp. 141-42; I. Kajanto, (1982), p. 344.

²⁴⁴ L. Chatelain, (1915), p. 294, n.º. 3; E. Michaux-Bellaire, (1921), p. 406; *ILM.*, (1942), p. 5, n.º. 13; *IAM.Lat.*, n.º. 33.

²⁴⁵ *IAM.Lat.*, n.º. 33.

²⁴⁶ A. Rhorfi, (2006), p. 388.

²⁴⁷ (1975), pp. 154-55.

²⁴⁸ M. Euzennat, (1971), p. 165 y 167.

²⁴⁹ L. Chatelain, (1941-42), p. 341, n.º. 3; *IAM.Lat.*, n.º. 19.

²⁵⁰ *IAM.Lat.*, n.º. 19.

²⁵¹ L. Chatelain, (1934), p. 161; *IAM.Lat.*, n.º. 23; N. Villaverde, (2001), p. 399, n.º. 15.

²⁵² *IAM.Lat.*, n.º. 23.

Otra placa de mármol, depositada en el Museo de la Antigüedad de Dar Chorfa de Tánger²⁵³, donde se lee: *D(is) M(anibus) S(acrum) / SEMPRONIA / PRISCA VIX(it) / ...I(...)*²⁵⁴. Es una inscripción funeraria a *Sempronia Prisca*.

También tenemos otra, en la que se lee: *...LIUS / [EPAPH]RODIUS / VIX(it) AN(nis) LV / H(ic) S(itus) E(st) S(it) T(ibi) T(erra) L(evis)*²⁵⁵. Es una inscripción funeraria del difunto...*lius Epaphrodius* que murió a los 55 años. *Epaphroditus* constituye un *cognomen* griego bien documentado dentro y fuera de Hispania, con uso frecuente entre esclavos y libertos²⁵⁶.

Se constata en la necrópolis otra placa de mármol²⁵⁷, donde se lee: *[D(is) M(anibus)] S(acrum) / ...ROMULESIS.../ ...S AUG(...)*²⁵⁸. Según Kajanto²⁵⁹, *Romulesis* está documentado en la Bética.

También se documenta una inscripción funeraria fragmentada, que está depositada en el Museo de la Antigüedad de Dar Chorfa de Tánger²⁶⁰; en ella se lee: *...VIXIT [AN(nis)] XXXVI H[ic]...*²⁶¹. Desconocemos el nombre del difunto que murió a los 36 años.

Se halló una inscripción funeraria, que conserva la parte inferior²⁶²; en ella se lee: *...IS VIX(it) A[N(nis)] XVIII MENS(ibus) / III H(ic) S(itus) E(st) S(it) T(ibi) T(erra) L(evis)*²⁶³. Desconocemos el nombre del difunto que murió a los 19 años.

Una placa de mármol hallada en el año 1908; en ella aparece: *D(is) M(anibus) / L(ucius) ANTON(ius) / PUER / DUPLICARI F(ilius) / VIX(it) AN(nis) VII / MEN(sibus) VIII / DIEB(us) XXIII / S(it) T(ibi) T(erra) L(evis)*²⁶⁴. Se trata de una inscripción funeraria de *L. Antonius*, fallecido a los 7 años.

También se documentan dos inscripciones fragmentadas, que están depositadas en el Museo de la Antigüedad de Dar Chorfa de Tánger²⁶⁵; en una de ellas se lee: *...ED.../...VERUNT...*²⁶⁶. Se trata de un fragmento de una placa.

²⁵³ L. Chatelain, (1934), p. 163, n.º. 7; *IAM.Lat.*, n.º 27.

²⁵⁴ *IAM.Lat.*, n.º. 27.

²⁵⁵ *IAM.Lat.*, n.º. 38.

²⁵⁶ J. M. Lassère, (1977), p. 452.

²⁵⁷ L. Chatelain, (1934), pp. 163-164, n.º. 8; *IAM.Lat.*, n.º. 36.

²⁵⁸ *IAM.Lat.*, n.º. 36.

²⁵⁹ (1982), p. 199.

²⁶⁰ L. Chatelain, (1934), p. 164, n.º. 10; *IAM.Lat.*, n.º. 38.

²⁶¹ *IAM.Lat.*, n.º. 38.

²⁶² L. Chatelain, (1934), p. 164, n.º. 9; *IAM.Lat.*, n.º. 39.

²⁶³ *IAM.Lat.*, n.º. 39.

²⁶⁴ *IAM.Lat.*, n.º. 11.

²⁶⁵ *IAM.Lat.*, n.º. 46 y 48.

²⁶⁶ *IAM.Lat.*, n.º. 46.

En otro fragmento de una placa de mármol se dice: a)...*L LUC*.../*...NUS*.../
b).../*...AQ*.../*...CO*...²⁶⁷.

En realidad, como afirma M. Ponsich²⁶⁸, las monedas y algunas cerámicas nos permiten situar esta necrópolis desde época posterior de Claudio hasta Trajano, sobre todo la parte más antigua, que fue utilizada a lo largo del siglo II d.C. Todo esto parece evidenciar que la necrópolis de Bou Kachkach es la extensión de una necrópolis muy antigua, que debió estar situada en la parte nordeste, es decir, por encima de la muralla.

De la interpretación de las tumbas es posible sacar algunos datos acerca de la estructura social y económica de la población de *Tingi*. La aristocracia local residente en la Alcazaba desde el Alto Imperio se enterraba con los libertos ricos y militares inmigrados en la necrópolis de Bou Kachkach/ Bulevares, mientras que la necrópolis del Camino San Francisco estaba reservada para el resto de la población.

El *decumanus maximus*²⁶⁹ de época romana fue la vía de unión del puerto con la meseta de Marshan, atravesando el foro, donde estaban el templo y los edificios públicos. El sector urbano, entre la puerta principal y la primitiva área foral, puede reconocerse en el trayecto del *decumanus maximus*, la actual calle *Siagiün*²⁷⁰, donde se instalaron viviendas comerciales de la clase acomodada²⁷¹. El *decumanus maximus* está sobrepuesto a una antigua calle púnica larga de “thalweg”, que unía la campiña de Tánger con el puerto²⁷². La ciudad de *Tingi* conserva magníficamente el trazado romano, el *decumanus* y la localización de diferentes edificios fundamentales de la ciudad, como las dos puertas en que termina el *decumanus*, el foro en mitad de la gran vía y el templo próximo a la puerta este²⁷³. El *decumanus maximus* era el eje de la ciudad. En él apareció un mosaico decorado con Orfeo tocando la lira, hallado junto a la iglesia de los españoles.

²⁶⁷ *IAM.Lat.*, nº. 48.

²⁶⁸ M. Ponsich, (1970), p. 240.

²⁶⁹ L. Chatelain, (1968), p. 38; M. Ponsich, (1970), p. 242; *id.*, (1982), p. 807; *id.*, (1988), p. 50; M. Ponsich, (1998), p. 169; N. Villaverde, (2001), p. 81; L. Pons Pujol, (2003), p. 169.

²⁷⁰ Siagiün es nombre árabe significa joyería.

²⁷¹ L. Chatelain, (1944), pp. 39-43.

²⁷² M. Ponsich, (1982), p. 807; *id.*, (1988), pp. 50-51.

²⁷³ J. M. Blázquez, (1998), p. 1089.

El lugar era idóneo como centro portuario, pues allí se sitúa la desembocadura del río Al Halq²⁷⁴. En época romana, *Tingi* se convirtió en uno de los puertos principales del mundo romano, disminuyendo sensiblemente el papel de otros puertos atlánticos de *Mauritania Tingitana* (en especial *Lixus*)²⁷⁵. Sin embargo, todavía no sabemos con seguridad la fecha de la construcción del puerto.

En la zona se documenta una inscripción imperial hallada en una batería del puerto de Tánger²⁷⁶; en ella se lee: *[IMP(eratori) CA]ES(ari) G(aio) AUREL(io) VAL(erio) / [DIOCLETIAN]O GERMANICO/ MAX(imo) PIO FELICI INVICTO AUG(usto) / [P](ontifici) M(aximo) TRIBUNICIAE POTEST(at)is VIII / [CONS(ulibus)] IIII PATRI PATRIAE PROC(onsulibus)*²⁷⁷. Esta inscripción monumental procede probablemente del área del foro de la localidad, situada en la plaza del actual “Zoco Chico”, contiguo al antiguo puerto; por tanto, es posible que su situación, en una batería del puerto, estuviera muy próxima al emplazamiento original. Esta inscripción puede datarse en el año 291.

La zona portuaria de *Tingi* jugó un gran papel en la evolución de la ciudad, gracias a su actividad comercial en los intercambios y almacenamientos de las mercancías llegada de otros puntos²⁷⁸. Diversas son las hipótesis que se han formulado sobre el origen de su fundación. M. Ponsich²⁷⁹ entiende que la creación del puerto se debió a dos razones; como un jalón más de la ruta hacia el Atlántico sur y, por lo tanto, se trata de una fundación cartaginesa; la segunda, por contra, que el puerto surge por la necesidad de almacenamiento de los productos de la región y de la llegada de importaciones. En cambio, F. López Pardo²⁸⁰ lo vincula a la evolución de la región tangerina; es más probable la segunda posibilidad. El puerto de *Tingi* aumentó su volumen no sólo por el comercio, sino también por ser el puerto de llegada y salida de viajeros en ruta desde y hacia Hispania²⁸¹.

²⁷⁴ F. López Pardo, (1987), p. 13; E. Gozalbes, (1997), p. 137; N. Villaverde, (2001), p. 87; L. Pons Pujol, (2003), p. 169.

²⁷⁵ E. Gozalbes, (2000), p. 552.

²⁷⁶ *CIL.*, 21812; L. Chatelain, (1968), p. 39; M. Ponsich, (1970), p. 242; *IAM.Lat.*, nº. 4; *A.E.*, 1992, nº. 1933.

²⁷⁷ L. Chatelain, (1942), p. 2, nº. 3; *IAM.Lat.*, nº. 4.

²⁷⁸ E. Gozalbes, (2000), p. 563.

²⁷⁹ (1982), p. 792.

²⁸⁰ F. López Pardo, (1987), p. 13;

²⁸¹ E. Gozalbes, (1997), p. 138.

Las excavaciones efectuadas hasta el momento en *Tingi* no han hallado ninguna instalación termal pública o privada en el interior de las murallas, ni tampoco restos de acueducto²⁸².

La región de Tánger fue defendida de los ataques de los pueblos de las montañas por dos instalaciones militares situadas cerca de la ciudad. En la zona Norte de *Tingi* se ha detectado un pequeño *castellum del Gandori*, que corresponde a la época del Bajo Imperio²⁸³; fue objeto de intervención arqueológica, efectuada desde Mayo hasta Junio del año 1950 por M. de Montalbán; sin embargo, los resultados de la excavación no fueron publicados. Ese mismo año se encargó al “*Centre d’essai de culture de l’Office National de Modernisation rural*” efectuar pequeños sondeos, que permitieron determinar fases sucesivas de este conjunto, donde M. de Montalbán identificó las termas romanas²⁸⁴. Este pequeño campamento militar jugó un papel esencial en la protección de la ciudad y su Bahía de los ataques de los habitantes de las montañas vecinas. Su superficie es de casi 29 m. de largo y 26 de ancho, orientado en dirección norte-sur²⁸⁵.

En 1952 se halló una inscripción funeraria en esa zona, que está depositada en el Museo de la Antigüedades de Dar Chorfa de Tánger²⁸⁶; en ella se lee: *P(ublius) AELI[US]... / PROC(urator) AUG(usti) / ANNOR(um) LX / H(ic) S(itus) E(st) S(it) T(ibi) T(erra) L(evis)*²⁸⁷. Esta inscripción confirma la presencia de un *procurator augusti*, de nombre quizás *P(ublius) Ael(ius)*²⁸⁸. El epígrafe, de cronología indeterminada, pone de manifiesto que el patrimonio controlado en esta zona estaba efectivamente bajo titularidad imperial²⁸⁹. El carácter del texto epigráfico y la ausencia de *cursus* no nos permiten pensar que se trate de un gobernador, sino más bien, que se trata de un procurador. Después de docenas de sondeos practicados en el conjunto se ha documentado la presencia de un pequeño campamento militar que fue abandonado en una determinada época. En lo que se refiere a los materiales arqueológicos hallados en el campamento, se documentan numerosos fragmentos de ladrillos que llevan la

²⁸² Aunque autores árabes medievales aluden a un acueducto y a un sistema de canalizaciones, en funcionamiento hasta el siglo XVII; A. Siraj, (1994), pp. 282-302.

²⁸³ R. Rebuffat, (1986), p. 33; F. López Pardo, (1987), p. 144; N. Villaverde, (2001), p. 87.

²⁸⁴ M. Ponsich, (1970), p. 347.

²⁸⁵ M. Ponsich, (1970), pp. 346-7.

²⁸⁶ R. Thouvenot, (1954)2, p. 215; *IAM.Lat.*, nº. 8; N. Villaverde, (2001), p. 87.

²⁸⁷ *IAM.Lat.*, nº. 8.

²⁸⁸ R. Thouvenot, (1954)2, p. 215; *IAM.lat.*, 2, (1982), p. 24, nº. 8; N. Villaverde, (2001), p. 87; L. Pons Pujol, (2009), p. 86.

²⁸⁹ N. Villaverde, (2001), p. 87.

estampilla *IMP AVG*²⁹⁰, una moneda de Constantino el Grande y fragmentos de lucernas del tipo IIC, que atestiguan la fecha de ocupación del campamento entre el fin del siglo III y principios del siglo IV d.C.²⁹¹.

El *Benian* constituye un establecimiento militar al sureste de *Tingi*, situado al pie del Yebel Zem Zem, a 25 Km. de Tánger y a 30 de la antigua carretera de Tánger a Tetuán²⁹² y mide 180 x 138 m²⁹³. Según Ch. Tissot²⁹⁴, se trata de un puesto militar que unía *Tamuda* con el puesto de *Suiar*, al sur del Yebel Hebib, formando una línea de defensa que representa el límite de las poblaciones sometidas y de las tribus de la zona del Rif. En este sentido se expresa M. Ponsich²⁹⁵, para el cual que el *Benian* defiende la región de Tánger.

En 1954 M. Tarradell efectuó una excavación sistemática, que determinó la fecha de abandono del campamento, que estaba situado en la extremidad de una gran llanura, limitado por el norte-este por la montaña de Zem-Zem, en el sur y sur-oeste por la montaña de Beni Mezaouar y Djebel Hebib, y al oeste por la llanura de Bougdour²⁹⁶. Los trabajos arqueológicos se efectuaron en tres puntos:

- La parte S.O., en el lugar en que la muralla está próxima a la carretera actual, donde se aprecia previamente un sector de ella. La muralla mide un metro de anchura y está construida por dos hiladas externas de buenos sillares y una masa interior de piedra pequeña y mortero.

- La parte de una de las torres, donde aparecieron destruidas sus cimientos, lo cual nos impide conocer su forma exacta y dimensión, pero parece cuadrada.

- La parte S.E., donde se determinó la existencia de una posible puerta. En este lugar no queda de la muralla más que los cimientos y restos del muro²⁹⁷.

²⁹⁰ N. Villaverde, (2001), p. 299.

²⁹¹ M. Ponsich, (1970), p. 350.

²⁹² Ch. Tissot, (1878), p. 171; M. Tarradell, (1953), pp. 302-9; *id.*, (1966), p. 425 y ss; M. Ponsich, (1970), p. 352; F. López Pardo, (1987), pp. 23-24; N. Villaverde, (2001), p. 92.

²⁹³ L.Pons Pujol, (2003), p. 102.

²⁹⁴ (1878), pp. 307-308.

²⁹⁵ (1964), p. 284; *id.*, (1971), p. 173.

²⁹⁶ M. Ponsich, (1970), p. 352.

²⁹⁷ M. Tarradell, (1953), p. 303.

Los sondeos del campamento dieron como resultado el descubrimiento de varias habitaciones de proporciones más bien reducidas. La única excavada totalmente mide 7/5mts. de exterior. En cuanto al material cerámico, se aprecia una abundancia de fragmentos de vasijas de terra *sigillata clara* con barniz mate, del tipo D de la clasificación de Lamboglia²⁹⁸.

La primitiva instalación militar remonta a época de Claudio, como atestiguan monedas halladas en las excavaciones; la ocupación persistirá durante toda la segunda mitad del siglo²⁹⁹. Sin embargo, frente a la ausencia de restos de edificios puede suponerse una primera instalación eventual sería construida con materiales perecederos.

Su situación entre Tánger y *Tamuda* nos permite suponer que el campamento fue un punto de unión entre las dos ciudades, que también protegió la llanura de Bougdour y la explotación d´Ain Dalia. Se trata de un establecimiento romano del Bajo imperio de grandes dimensiones que se encuentra a mitad de camino entre *Tamuda* y Tánger y superpuesto en buena parte a una vieja ciudad indígena destruida en el momento de la anexión, teniendo forma de un cuadrado de 80 m. de lado³⁰⁰. Se trata de las ruinas de una fortificación romana situado en el llano dominado por el monte de Safuya, en un lugar conocido por los naturales del país como el *Benian*³⁰¹.

Según la cerámica hallada y las monedas, la cronología del *castellum El Benian* no ofrece dudas; debió construirse a finales del siglo III y perduró a lo largo del siglo IV hasta el hundimiento del Imperio³⁰². También, la tipología del establecimiento, de ángulos redondeados en las esquinas, nos pone de manifiesto su cronología de época bajo-imperial³⁰³. A poco distancia del *castellum "El Benian"*, en la región de Anyera,

²⁹⁸ N. Lamboglia, (1941), pp. 7-22.

²⁹⁹ M. Tarradell, (1949), p. 92.

³⁰⁰ P. Quintero y C. Jiménez Bernal, (1945), pp. 10-11; M. Tarradell, (1953); *id*, (1966), pp. 425-43; R. Rebuffat, (1973-75), p. 370.

³⁰¹ El Benian, nombre que significa "las construcciones".

³⁰² R. Rebuffat, (1986), p. 33; F. López Pardo, (1987), p. 24.

³⁰³ N. Villaverde, (2001), p. 92.

aparecieron cuatro inscripciones bilingües³⁰⁴, latino-líbicas. Una de ellas es con seguridad de fecha tardía.

En cuanto a las inscripciones latinas-líbicas, tenemos una funeraria grabada en una estela, que fue hallada en Kdiwat Slim en el año 1951; está depositada en el Museo de Tetuán³⁰⁵ y se lee: *S[IB]I VIV[O FECI]T D(is) M(anibus) [S(acrum)] /...VIXIT ANNI[S...]/.../ ...S[I]BI VIV[O FECI]T*³⁰⁶. Se trata de una inscripción bilingüe.

Otra se halló en la Jarda, cerca del Khemis de Anyera³⁰⁷; en ella se lee: *D(is) M(anibus) S(acrum) / TACNEIDIR / SECURE [F(ilius)] EX / MASAISULIS VIXIT / ANNOS XXXXV*³⁰⁸. Es una inscripción funeraria dedicada a *Tacneidir*, que murió a los 45 años. Probablemente, se trata de un ex vigilante de la zona.

Otra más, bilingüe, grabada en una estela hallada en El Khemis de Anyera³⁰⁹, compuesta por dos textos, donde se lee: *T---I / A---VE II DE VAL(e)NTINI / ANUS EST*³¹⁰.

Finalmente, hay otra bilingüe, hallada en Feddan Aakaba, a 4 Km. al norte del Khemis de Anyera³¹¹; en ella se lee: *SASRAP / D(is) M(anibus)*³¹².

La colección epigráfica de *Tingi* presenta algunas inscripciones de soldados o veteranos de las legiones romanas instaladas en los campamentos militares, que recibieron tierras en la colonia después de terminar sus servicios militares; se trata, en primer lugar, de un diploma militar que atestigua la presencia de *leg(io) X G(emina) p(ia) f(idelis), ala Dardanorum* y *coh. I Raetorum* instaladas en la zona³¹³; en ella se lee: *P(ublio) BESIO P(ubli) F(ilio) QUIR(ina tribu) BETUINIANO / C(aio) MARIO MEMMIO SABINO / PRAEF(ecto) COH(ortis) I RAETORUM TRIB(uno) LEG(ionis) X G(eminae) P(iae) F(idelis) / PRAEF(ecto) ALAE DARDANORUM PROCURATORI / IMP(eratoris) CAESARIS NERVAE TRAIANI AUG(usti) GERM(anici) DACICI / MONETAE PROC(uratori) PROVINC(iae) BAETICAE PROC(uratori) XX HERED(itatium) PROC(uratori) PRO/LEG(ato) PROVINC(iae) MAURETANIAE TINGITANAE DONIS DONATO AB / IMP(eratore) TRAIANO AUG(usto) BELLO*

³⁰⁴ *IAM.ILib*, 1, nº. 1, 2, 3 y 4.

³⁰⁵ M. Tarradell, (1966), p. 443, nº. 23 y 24; *IAM.Lat.*, nº. 51.

³⁰⁶ *IAM.Lat.*, 2, nº. 51.

³⁰⁷ M. Tarradell, (1966), p. 443, nº. 22; *IAM.Lat.*, nº. 52.

³⁰⁸ *IAM.Lat.*, nº. 52.

³⁰⁹ M. Tarradell, (1966), p. 443, nº. 22; *IAM.Lat.*, nº. 53.

³¹⁰ *IAM.Lat.*, nº. 53.

³¹¹ M. Tarradell, (1966), p. 443, nº. 23; *IAM.Lat.*, nº. 54.

³¹² *IAM.Lat.*, nº. 54.

³¹³ *CIL.*, 9990; M. Besnier, (1904), nº. 5; J. Carcopino, (1943), p. 179; *ILM.*, (1942), p. 3, nº. 4; *IAM.Lat.*, nº. 5.

DACICO CORONA MURALI VALLARI HASTIS PUR(is) VEXILLO ARGENT(eo) / EXACTI EXERCITUS ³¹⁴. Es un documento epigráfico; en él encontramos señalada la presencia de un procurador de la provincia de *Mauritania Tingitana* investido de privilegios especiales en tiempos del emperador Trajano, en concreto en una fecha no anterior al año 103³¹⁵. Este militar debió recibir poderes extraordinarios, que se hallaban implícitos en el nombramiento de procurador prologado, lo que constituye un indicador de la situación de inseguridad por la que atravesaría la provincia de *Mauritania Tingitana*.

Otra, sobre el *Ala Hamiorum*, procedente de la localidad de Tánger, del año 1897³¹⁶, dice: *D(is) M(anibus) S(acrum) /...VELLICO MIL(iti) N(umeri) GERM(anorum) /...ALAM HAMMIOR(um) /...DEM ITEM SIGNIFERO/[ALAE EIUS]DEM SUB SIG(no) MARTIS/[VIX(it) AN]NIS XXXV /...PRINCIPA[L]IS/...[IN C]OMITATU AGENS FRA[TER] / [T(estamento)]F(ieri) I(ussit)*³¹⁷.

C. Zukermann documentó la presencia en *Tingi* de un campamento de la guardia del Emperador Maximiano, y se puede relacionar con una *vexillatio* de la legión *VIII Augusta Germanici(ana)* que había participado en las campañas de Maximiano en *Mauritania Tingitana*. En cambio, R. Rebuffat³¹⁸ supone el origen sirio del *Ala Hamiorum*, basándose en un soldado originario de *Germinicia*, localidad de *Siria Comagene* estacionado en *Tingi* y al hermano que se encarga de elevar la sepultura, un posible miembro de la guardia del gobernador provincial. No obstante, N. Villaverde³¹⁹ apoya la primera interpretación.

También tenemos otra inscripción que documenta la presencia de este *ala*; en ella se documenta: *[...]NIUS DEX / [TER] SESQUAE / [CLIC]ARIUS ALA / [I HA]MI(orum) NATIONE / [...]UTENUS AN(norum) L / [H(ic) S(itus) E(st) S(it) T(ibi) T(erra) L(evis) / [...]SIUS MARTIA / [...] F(aciendum) C(uravit)*³²⁰.

En relación con los veteranos instalados en la región de *Tingi*, tenemos una inscripción hallada cerca de la cueva de Achakar; donde se atestigua: *VALERIA BASTULA / CORDUBENSIS AN(orum) LXXX / H(ic) S(ita) E(st) S(it) T(ibi) T(erra) L(evis) VALERIUS SEVE / RUS EQ(ues) ALAE GEMELLIANAE / MONIMENTUM*

³¹⁴ *IAM.Lat.*, nº. 5.

³¹⁵ J.E.H. Spaul, (1994), p. 239, nº. 8; N. Santos Yanguas, (2004)1, p. 61.

³¹⁶ *CIL.*, VIII, 2181a; M. Besnier, (1904), nº. 9, p. 368; *IAM.Lat.*, nº. 34; R. Rebuffat, (1992), p. 441; C. Zukerman, (1994), p. 67.

³¹⁷ *IAM.Lat.*, nº. 34.

³¹⁸ (1992), pp. 439-502.

³¹⁹ (2001), p. 395.

³²⁰ *IAM.Lat.*, nº. 9.

*MATRI P(osuit) F(ecit)*³²¹. Se trata de una dedicatoria a *Valeria Bastula*, una mujer cordobesa, fallecida a la elevada edad de 80 años, que era la madre *Valerius Severus, eques alae Gemelianae*³²², que en *Tingi* dedicó a su madre este monumento³²³. Según su *cognomen*, parece que se trata de un soldado de origen hispano instalado en *Tingi*³²⁴.

También, se descubrió entre el 1656 y 1661 otra inscripción funeraria³²⁵; en ella se aprecia: *D(is) M(anibus) / ANTONIUS PROCLINUS / EQ(ues) EX VEXILATIONE / ALAE FLAVIAE EX / SINGULARIBUS VIXIT / ANNIS XXX HIC SIT(us) EST / SIT TIBI TERRA LEVIS*³²⁶. Es una dedicatoria funeraria a *Antonius Proclinus*, que murió a los 30 años. El soldado *Antonius Proclinus*³²⁷ pertenece al *Ala Flavia*; su *cognomen* no está recogido por Kajanto³²⁸.

I.3. LA ADMINISTRACIÓN DE TINGI.

Con anterioridad a la concesión del estatuto romano no tenemos referencia sobre las formas organizativas de la ciudad. Sin embargo, la organización administrativa de la ciudad romana aparece registrada en diversos epígrafes, donde se constatan distintas magistraturas civiles y religiosas. En el conjunto de la organización administrativa de la colonia de *Tingi* destacan dos elementos constantes: el *ordo* decurional y las magistraturas de los *duumviri* y *aediles*.

En primer lugar nos encontramos con el consejo de la colonia u *ordo decurionum*, que está registrado en una inscripción hallada en el jardín del consulado de Holanda en Tánger³²⁹, donde se lee: *ANT[ON]IA[E] / SAT[URNI]NAE / FABIA...PIISSU / MAE [ET INNO]CENTIS / SUM[AE...]E EX TES / [T]AMR[NTO PO]SUIT / [FA]BIUS...ES MARI / [T]US EI[US ET H]ER (es) OPTU / MAE U[XORI PO]NEN / DAM [CURA]VIT / HUIC O[RDO TIN]GITANUS / LOCUM SEPUL]TURAE ET / LAUD[ATIONEN] ET THU / RIS P(ondo) [...DECRE]VIT*³³⁰. El *ordo Tingitanus*

³²¹ *IAM.Lat.*, nº. 30.

³²² *IAM.Lat.*, nº. 30, pp. 35-6; A. Rhorfi, (2006), p. 392.

³²³ E. Gozalbes, (2006), p. 1343.

³²⁴ J. M. Lassère, (1977), p. 392.

³²⁵ *CIL.*, VIII, 21814; M. Besnier, (1904), p. 367, nº. 8; *ILM.*, (1942), p. 4; J. Carcopino, (1943), p. 180; *IAM.Lat.*, nº. 10; F. López Pardo, (1987), p. 21.

³²⁶ J. Carcopino, (1943), p. 180; *IAM.Lat.*, nº. 10.

³²⁷ J. Marion, (1948), p. 129; *IAM.Lat.*, nº. 10; F. López Pardo, (1987), p. 511, nº. 5.

³²⁸ (1965), p. 177.

³²⁹ M. Euzennat, J. Marion, (1982), p. 27, nº. 13.

³³⁰ *IAM.Lat.*, nº. 13.

decretó el levantamiento de esta basa en honor a *Antonia Saturnina*, miembro de la élite local de la colonia.

También se documenta una base de ara que fue hallada en los jardines de la delegación inglesa que menciona el decreto de los decuriones³³¹; en ella se lee: *[SP]EI AUG(ustae) / [S]ACRUM / [A]NTONIUS / [H]ERMES [OB] HON(orem) (SE)VI[R](atus) / [...]P(osuit) D(edicavit) D(ecreto) D(ecurionum)*³³². El *ordo decurionum* autorizó el levantamiento de una dedicatoria a la divinidad *Spes Augusta* por el liberto *Antonio Hermes* en honor de su *seviratus*. Esta inscripción se fecha en el siglo II d.C.³³³.

En lo que respecta a los magistrados, tenemos referencias a los siguientes *duumviri* de la colonia:

- *Quintus Aelius Vercundus*³³⁴: aparece en una inscripción funeraria, fallecido a los 60 años; es *Iivir* y *flamen* de la colonia. Su liberto, *Aelius Faustius*, le dedicó esta inscripción. La *gens Aelia* se encuentra ampliamente documentada en la Península Itálica, especialmente en *Lucania*, *Calabria*, *Campania*, *Praeneste* et *Tusculum* y *Picenum*, y en el territorio de los peucetos, daunos, hirpinos, samnitas, frentanos, paelignos, vestinos, volscos, auruncios, marsos, hernicios, sabinos y umbros³³⁵. Su *cognomen*, *Vercundus*, alude a una peculiaridad física³³⁶. La familia *Aelia* se difunde por toda *Mauritania Tingitana*. Según J. M. Lassère³³⁷, se trata de un individuo de origen hispano por su adscripción a la tribu *Galeria*. Sin embargo, J. Marion³³⁸ cree que puede ser itálico, pues allí aparece algún *Aelius Vercundus*. Por otra parte, F. López Pardo³³⁹ piensa que es probablemente alógeno pero sin tener demasiada seguridad.

- *Quintus Caecilius Saturninus*³⁴⁰: aparece en una inscripción funeraria; se trata de un edil y duunviro de *Tingi*, casado con *Masona Ismyrna*³⁴¹ y padre de su homónimo *Q. Caecillius Saturninus*, fallecido a los 21 años. Probablemente de origen indígena³⁴². Los *Caecilii* se constatan en la Bética: en *Arva*, *Ilurco* y *Malaca*. Además, se encuentran

³³¹ Ch. Tissot, (1878), pp. 185-7, n.º. 3; *CIL*, VIII, 1085; M. Euzennat, J. Marion, (1982), pp. 19-20, n.º. 2.

³³² *IAM.Lat.*, n.º. 2.

³³³ A. Arnaldi, (2006), p. 1696.

³³⁴ *IAM.Lat.*, n.º. 7, pp. 23-24; J. M. Lassère, (1977), p. 391; A. Rhorfi, (2002)1, p. 2149.

³³⁵ R. S. Conway, (1967), p. 557.

³³⁶ I. Kajanto, (1982), pp. 68, 264.

³³⁷ J. M. Lassère, (1977), p. 391.

³³⁸ J. Marion, (1948), p. 149.

³³⁹ F. López Pardo, (1987), p. 511.

³⁴⁰ R. Thouvenot, (1951-52), pp. 156-57; *IAM.Lat.*, n.º. 18.

³⁴¹ M. Euzennat, (1971), p. 170 y 173.

³⁴² F. López Pardo, (1987), p. 512.

entre los brutios, lucanos, calabros, peucetos, campanos, hirpinos, samnitas, paelignos, vestinos, volscos, auruncos, ecuos, hernicos, sabinos, umbros, en *Praeneste*, *Tusculum* y *Picenum*³⁴³. El *cognomen Saturninus* es muy frecuente en la *Mauritania Tingitana*.

Por lo que respecta a la función de *aedilis*, tenemos referencia de un magistrado que ocupa este cargo; se trata de *Quintus Caecilius Saturninus*³⁴⁴, edil y duunviro de la colonia de *Tingi*³⁴⁵.

Por último, el *populus tingitanus* se atestigua en una inscripción fragmentada sobre mármol, mencionada por H. de la Martinière en el año 1884³⁴⁶; el texto se remonta a época de Claudio, concretamente a la separación de la dos *Mauritanias*; en ella se lee: .../ *PROVINCIAE NO[VAE MAURETANIAE]* / *ULTERIORIS TIN[GITANAE]* / *POPULUS TI[NGITANUS]* / *STATUAM SUA IMP[ENSA POSUIT]* / ...³⁴⁷.

I.4. LA SOCIEDAD DE TINGI.

La documentación epigráfica es prácticamente la única fuente que nos aporta datos sobre la población de la colonia de *Tingi* en época romana. Es importante destacar que las inscripciones latinas de la ciudad sólo registran los habitantes integrados en la vida social de la colonia, descuidando el elemento indígena de la ciudad.

En la colonia se documentan varios miembros de las élites locales:

- *Quintus Aelius Vercundus*³⁴⁸: aparece en una inscripción funeraria, de la tribu *Galeria*, fallecido a los 60 años; se trata de un *Ilvir* y *flamen* de la colonia.

- *Q(uitus) Caeciluis Saturninus*³⁴⁹: se testimonia en una inscripción funeraria. Se trata de un duunviro casado con *Masonia Ismyrna* y padre de *Q. Caecilius Saturninus*, constatado en una inscripción honoraria. El gentilicio *Caecilius* está documentado en las ciudades tingitanas, en concreto, en *Volubilis*. Es probable que se trate de un individuo de origen autóctono, aunque cabe la posibilidad de que proceda de

³⁴³ R. S. Conway, (1967), p. 562.

³⁴⁴ R. Thouvenot, (1951-52), pp. 156-57; *IAM.Lat.*, nº. 18.

³⁴⁵ F. López Pardo, (1987), p. 512.

³⁴⁶ A. Herón de Villefosse, (1887), 2, pp. 282-87; J. Carcopino, (1943), pp. 184-85; M. Euzennat, J. Marion, (1982), p. 23, nº. 6.

³⁴⁷ *IAM.Lat.*, nº. 6.

³⁴⁸ *IAM.Lat.*, nº. 7, pp. 23-24; A. Rhorfi, (2002)1, p. 2149.

³⁴⁹ J. M. Lassère, (1977), p. 240; *IAM.Lat.*, nº. 18; F. López Pardo, (1987), p. 512, nº. 13.

otra provincia africana³⁵⁰. El *cognomen Saturninus* deriva de una divinidad mayor, de *Saturnus*³⁵¹.

En cuanto a resto de la población de la colonia de *Tingi* se constatan los siguientes individuos:

- *Antonius Puer Duplicarius*³⁵²: aparece en una inscripción funeraria; padre de *L. Antonius Puer* (*IAM.Lat.*, nº. 11), fallecido a los ocho años. La *gens Antonia* se localiza en *Lucania, Calabria, Campania, Lacio, Umbria*, etc.³⁵³ y también ocupa posiciones importantes en *Arva, Canania, Igabrum, Ipsca, Ipolca* y *Munigua*³⁵⁴. *Puer* se interpreta como un nombre común³⁵⁵. En cambio, J. Marion³⁵⁶ le consideró como un *cognomen* muy raro, pero no inédito, ya que una inscripción de *Laudum*, cerca de Nîmes³⁵⁷, documenta un *L. Pompeius Puer*, liberto. *Duplicarius* no aparece recogido por Kajanto, por lo cual F. López Pardo³⁵⁸ cree que el término hace referencia a la profesión militar de este individuo; por tanto se trata de un alógeno.

- *Lucius Antonius Puer*³⁵⁹: se testimonia en una inscripción funeraria; difunto de 8 años. Se trata del hijo de *Antonius Duplicarius*. *Puer* es *cognomen* extremadamente raro³⁶⁰.

- *Antonius Proclinus*³⁶¹: se testimonia en una inscripción funeraria; se trata de un *equus ex vexillatione alae flaviae singulares*, fallecido a los 50 años. El *cognomen Proclinus* es raro³⁶². Según F. López Pardo³⁶³, se trata de un soldado alógeno. Esta inscripción menciona la presencia del ala *Flavia* en la *Mauritania Tingitana*.

- *Antonia Ianuaria*³⁶⁴: se documenta en una inscripción funeraria; difunta de 35 años. El *cognomen Ianuaria* es especialmente frecuente en África, donde tiene una connotación religiosa³⁶⁵. Es, por lo tanto, con cierta probabilidad, indígena³⁶⁶.

³⁵⁰ F. López Pardo, (1987), p. 512.

³⁵¹ I. Kajanto, (1982), pp. 18, 20, 30, 54, 55, 58, 76, 113, 213.

³⁵² J. Marion, (1948), p. 133, nº. 5; *IAM.Lat.*, nº. 11; F. López Pardo, (1987), p. 511, nº. 3.

³⁵³ R. S. Conway, (1967), p. 559.

³⁵⁴ J. M. Abascal Palazón, (1994), pp. 79-83.

³⁵⁵ M. Besnier, (1908), p. 430, nº. 1; L. Chatelain, *ILM.*, (1942), p. 5, nº. 12.

³⁵⁶ (1948), p. 133, nº. 5.

³⁵⁷ *CIL.*, XII, 2771.

³⁵⁸ F. López Pardo, (1987), p. 511.

³⁵⁹ *IAM.Lat.*, nº. 11; F. López Pardo, (1987), p. 511, nº. 6.

³⁶⁰ I. Kajanto, (1982), p. 299.

³⁶¹ *IAM.Lat.*, nº. 10; F. López Pardo, (1987), p. 511, nº. 5.

³⁶² I. Kajanto, (1982), p. 177.

³⁶³ (1987), p. 511, nº. 5.

³⁶⁴ J. Marion, (1948), pp. 132-33, nº. 4; *IAM.Lat.*, nº. 12; F. López Pardo, (1987), p. 511, nº. 7.

³⁶⁵ J. M. Lassère, (1977), p. 453; J. Marion, (1948), pp. 132-33.

- *Ant[on]ia[e]/ Sat[urni]nae, Fabia...*³⁶⁷: se constata en una inscripción honorífica; es una destacada mujer de la familia *Fabia*. El gentilicio *Fabius* se encuentra difundido entre los *brutios, lucanos, daunos, campanos, samnitas, vestinos, volscos, latinos, sabinos, Praeneste, y Tusculum*³⁶⁸. El *cognomen Saturnina* es muy frecuente en África y también tiene un carácter religioso³⁶⁹.

- *Aur(elius) Natalis*³⁷⁰: se constata en una inscripción funeraria. Según J. Marion³⁷¹, se trata de un liberto que procede de Italia. Pero la frecuencia con la que aparece tanto el gentilicio como el *cognomen* hace difícil establecer con seguridad su origen³⁷². La familia *Aurelia* es otro de los grupos importantes de la colonia de *Tingi*. El *nomen Aurelius* es frecuente entre los *brutios, lucanos, calabros, daunos, campanos, hirpinos, samnitas, frentanos, paelignos, vestinos, volscos, hernicos, sabinos, umbros, en Picenum, Praeneste, y Tusculum*³⁷³. Los *Aurelii* se encuentran distribuidos por toda la Península Ibérica; en concreto, en *Aratispi, Arva, Aurgi, Iponoba, Malaca, Sabora y Salpensa*³⁷⁴. El *cognomen Natalis* se refiere a su nacimiento³⁷⁵.

- *Aurelia Maxima*³⁷⁶: aparece en una inscripción funeraria; difunta de 50 años y origen desconocido. Se trata de un gentilicio muy extendido en el mundo romano³⁷⁷. Su *cognomen* está relacionado directamente con el orden de su nacimiento³⁷⁸.

- *Caec(ilius) Plutarius*³⁷⁹: aparece en una inscripción funeraria. *Plutarius* es un *cognomen* extremadamente raro. Aparece dos veces en *Numidia y Cirta*³⁸⁰, relacionado con la colonización de Augusto. También está atestiguado en *Lusitana*, con tres casos³⁸¹. La familia *Caecilia* se encuentra presente entre los oscos meridionales y centrales, en el *Lacio e Italia Septentrional*³⁸². En conjunto, en toda *Mauritania* hay una

³⁶⁶ F. López Pardo, (1987), p. 511.

³⁶⁷ J. Marion, (1948), p. 133, nº. 6; *IAM.Lat.*, nº. 13; F. López Pardo, (1987), p. 511, nº. 38.

³⁶⁸ R. S. Conway, (1967), p. 568.

³⁶⁹ F. López Pardo, (1987), pp. 511-12.

³⁷⁰ J. Marion, (1948), p. 139, nº. 8; *IAM.Lat.*, nº. 14; F. López Pardo, (1987), p. 512, nº. 10; A. Rhorfi, (2006), p. 394.

³⁷¹ J. Marion, (1948), p. 148.

³⁷² F. López Pardo, (1987), p. 511.

³⁷³ R. S. Conway, (1967), p. 561.

³⁷⁴ J. M. Abascal Palazón, (1994), pp. 90-92.

³⁷⁵ I. Kajanto, (1982), pp. 23, 24, 290.

³⁷⁶ J. Marion, (1948), p. 135, nº. 7; *IAM.Lat.*, nº. 15; F. López Pardo, (1987), p. 512, nº. 11.

³⁷⁷ J. Marion, (1948), p. 135.

³⁷⁸ I. Kajanto, (1982), pp. 30, 74, 75, 76, 77, 292.

³⁷⁹ J. Marion, (1948), p. 142, nº. 11; *IAM.Lat.*, nº. 17b; I. Kajanto, (1982), p. 344; F. López Pardo, (1987), p. 512, nº. 12.

³⁸⁰ *CIL.*, VIII, 6968-7624; H. G. Pflaum, (1982), p. 181.

³⁸¹ *CIL.*, 11, 148, 314, 2497, I Kajanto, (1965), p. 344.

³⁸² R. S. Conway, (1967), p. 562.

notable presencia de este *nomen* y está muy extendido en *Volubilis*³⁸³, donde se registra en 66 dedicatorias honoríficas de la colección epigráfica de L. Chatelain³⁸⁴. Su *cognomen* no está registrado.

- *Q(uitus) Caecilius [S]aturninus*³⁸⁵: se testimonia en una inscripción funeraria; hijo de *Quintus Caecilius Saturninus* y de *Masonia Ismyrna*, fallecido a los 21 años. Su *cognomen* es muy frecuente en *Mauritania*.

- *Cassia Saturnin(a)*³⁸⁶: se testimonia en una inscripción funeraria. Se trata de una mujer de origen indígena, por la extensión de este nombre en la zona africana. El gentilicio *Cassius* se evidencia entre los peucetos, hirpinos, samnitas, vestinos, volscos, piconos, etc³⁸⁷. En las inscripciones mauritanas el gentilicio *Cassius* aparece con cierta frecuencia. Sin embargo, en la colonia de *Tingi* se documenta sólo una vez.

- *Cosconius Cal(v)us*³⁸⁸: aparece en una inscripción funeraria. *Cosconius* es un gentilicio muy raro; aparece dos veces en *Hispania*³⁸⁹. Según F. López Pardo³⁹⁰, se trata de un individuo de origen probablemente hispano. El *cognomen Calvus* es derivado del gentilicio *Calvisianus*³⁹¹.

- *Q(uitus) Fabius O[...]*³⁹²: se encuentra en una placa de mármol; se trata de otro miembro atestiguado de la familia *Fabia* de *Tingi*. Los *Fabii* abundan en la epigrafía mauritana, puesto que se documentan varios individuos de esta familia. El *nomen Fabius* se encuentra ampliamente documentado en la Península Ibérica³⁹³. Desconocemos el *cognomen* debido a la pérdida del texto epigráfico.

- *Masonia Ismyrna*³⁹⁴: se constata en inscripción honorífica; se trata de la esposa de *Q. Caecilius Saturninus*³⁹⁵ y madre de *Q. Caecilius Saturninus*³⁹⁶, honra a su marido, edil y duoviro de *Tingi*. La *gens Masonia* se encuentra en *volscos* y *umbrios*³⁹⁷. El *cognomen Ismyrna* hace sin duda referencia a la ciudad asiática del mismo nombre³⁹⁸.

³⁸³ J. Marion, (1960), p. 142; S. Lefebvre, (1992), pp. 19-36.

³⁸⁴ *ILM.*, (1942), pp. 13-48.

³⁸⁵ *IAM.Lat.*, nº. 18.

³⁸⁶ J. Marion, (1948), p. 142, nº. 12; *IAM.Lat.*, nº. 19; F. López Pardo, (1987), p. 512, nº. 15.

³⁸⁷ R. S. Conway, (1967), p. 564.

³⁸⁸ J. Marion, (1948), p. 143, nº. 13; *IAM.Lat.*, nº. 20; F. López Pardo, (1987), p. 512, nº. 16.

³⁸⁹ *CIL.*, V, 7819.

³⁹⁰ F. López Pardo, (1987), p. 512.

³⁹¹ I. Kajanto, (1982), p. 143.

³⁹² *IAM.Lat.*, nº. 47; F. López Pardo, (1987), p. 514, nº. 34.

³⁹³ J. M. Abascal Palazón, (1994), pp. 132-136.

³⁹⁴ *IAMlat.*, nº. 18; J. M. Lassère, (1977), p. 397; F. López Pardo, (1987), p. 512, nº. 17.

³⁹⁵ *IAM.Lat.*, nº. 13

³⁹⁶ *IAM.Lat.*, nº. 14.

³⁹⁷ R. S. Conway, (1967), p. 574.

³⁹⁸ M. Euzennat, (1971), p. 166; J. M. Lassère, (1977), p. 397.

En cambio, el gentilicio *Masonius* sólo se registra en Italia³⁹⁹. Según J. M. Lassère⁴⁰⁰, es probable que se trate de la descendiente de un esclavo comprado en *Smyrna* por un itálico.

- *Masonia Victorina*⁴⁰¹: atestiguado en una inscripción funeraria. El gentilicio *Masonius* aparece atestiguado en Italia⁴⁰². *Victorina* es un *cognomen* relativo a circunstancias laudables⁴⁰³.

- *Sempronia Prisca*⁴⁰⁴: mencionada en una inscripción funeraria; se trata de un miembro de la *gens Sempronia* de la colonia. Su *cognomen*, *Prisca*, muestra una característica del aspecto, en este caso, envejecido⁴⁰⁵. Este conjunto de gentilicio y *cognomen* se encuentra atestiguado una vez en *Hispania* y dos veces en Italia⁴⁰⁶. En África, este gentilicio aparece con la colonización de *P. Sittius*⁴⁰⁷. Este personaje es probablemente de origen foráneo.

- *C(aius) Rutilius Secundus*⁴⁰⁸: aparece en una inscripción honorífica del siglo I (51 d.C.). La *gens Rutilia* se extiende por *Calabria* y la región Paeliña⁴⁰⁹. *Rutilius* es un *nomen* común entre los etruscos, que está atestiguado en el *Africa Vetus*. Se trata de las primeras familias de origen itálico, instaladas en la ciudad⁴¹⁰. Su *cognomen Secundus* está relacionado directamente con el orden de su nacimiento⁴¹¹.

- *Marcus Firmus*⁴¹²: se cita en un epígrafe funerario. *Marcus* es *praenomen* que se puede utilizar como gentilicio; está atestiguado en *Volubilis* con *Marcus Romulus Isce...*⁴¹³. *Marcus* está presente en *Banasa* con las mismas letras. En la obra de Kajanto tenemos referencia sobre el gentilicio *Firmus* o *Firminus*⁴¹⁴. Según J. Marion⁴¹⁵, el gentilicio *Firmus* es muy raro.

³⁹⁹ F. López Pardo, (1987), p. 512.

⁴⁰⁰ (1977), p. 397.

⁴⁰¹ *IAM.Lat.*, nº. 24; F. López Pardo, (1987), p. 512, nº. 24.

⁴⁰² F. López Pardo, (1987), p. 513.

⁴⁰³ I. Kajanto, (1982), pp. 11, 18, 30, 57, 72, 89, 96, 98, 278, 362.

⁴⁰⁴ J. Marion, (1948), p. 145, nº. 26; *IAM.Lat.*, nº. 27; F. López Pardo, (1987), p. 513, nº. 19.

⁴⁰⁵ I. Kajanto, (1982), pp. 30, 71, 288.

⁴⁰⁶ J. Marion, (1948), p. 145; J. M. Lassère, (1977), p. 345.

⁴⁰⁷ J. M. Lassère, (1977), p. 463.

⁴⁰⁸ J. Marion, (1948), p. 145, nº. 24; J. M. Lassère, (1977), p. 230; *IAM.Lat.*, nº. 3; F. López Pardo, (1987), p. 512, nº. 15.

⁴⁰⁹ R. S. Conway, (1967), p. 582.

⁴¹⁰ J. M. Lassère, (1977), p. 463; J. Marion, (1948), p. 149.

⁴¹¹ J. M. Lassère, (1977), p. 345; I. Kajanto, (1982), pp. 30, 74, 75, 76, 77, 292.

⁴¹² J. Marion, (1948), p. 144, nº. 21; *IAM.Lat.*, nº. 23.

⁴¹³ R. Thouvenot, (1950), p. 66.

⁴¹⁴ (1982), p. 258.

⁴¹⁵ J. Marion, (1948), p. 144.

- *M(arcus) Salinator Quadratus*⁴¹⁶: aparece en una inscripción funeraria; se trata de un itálico, fallecido a los 85 años. El gentilicio *Salinator*⁴¹⁷ es muy frecuente en Lacio con 12 ejemplos y 3 en Roma (un patrón y dos libertos)⁴¹⁸.

- [...]*lius[Epaph]roditus*⁴¹⁹: se documenta en inscripción funeraria. Puede ser un liberto⁴²⁰, también de origen oriental⁴²¹. *Epaphroditus* constituye un *cognomen* griego bien documentado dentro y fuera de Hispania con uso frecuente entre esclavos y libertos. Está documentado en Martos en la Bética (*L. Aelius Epaphroditus*)⁴²² y en Roma, donde encontramos a *F (...) Aelius Epaphroditus (sic)*⁴²³ y otros con *praenomen Titus*⁴²⁴ y *Publius*⁴²⁵.

- *Valeria Bastula Cordubensis*⁴²⁶: aparece en una inscripción funeraria; difunta de 80 años. Se trata de la madre del soldado *Valerius Severus* y procede de *Corduba* como confirma la inscripción. Los *Valerii* constituyen en la epigrafía de la *Mauritania Tingitana* uno de los gentilicios más reiterados, puesto que se testimonian varios individuos de esta familia. Esta familia se extiende por toda la Península Itálica⁴²⁷ y en Hispania⁴²⁸.

- [*V*]aleria [*R*]ogata⁴²⁹: aparece en una inscripción funeraria. *Rogatus* es un *cognomen* frecuente en África (*Mauritania Stifiana*, *Numidia* y *Cesariana*), relacionado con el sacrificio de sustitución⁴³⁰. El *cognomen* está atestiguado en *Volubilis* y en la basa de *M. Sulpicius Felix*, en *Sala*⁴³¹.

- *Valeria Sua(v)ula*⁴³²: se testimonia en una inscripción funeraria. El *cognomen* *Suavula* es conocido solamente en *Lusitana*, con dos casos en *Mérida*⁴³³. Es otro componente constatado de la familia *Valeria*. Probablemente sea de origen hispano⁴³⁴.

⁴¹⁶ J. Marion, (1948), p. 145, n.º. 25; J. M. Lassère, (1977), p. 240; *IAM.Lat.*, n.º. 25; F. López Pardo, (1987), p. 513, n.º. 21.

⁴¹⁷ I. Kajanto, (1982), p. 83 y 322.

⁴¹⁸ J. Marion, (1948), p. 145.

⁴¹⁹ J. Marion, (1948), p. 131, n.º. 1; J. Toutain, (1967), p. 171; *IAM.Lat.*, n.º. 35; F. López Pardo, (1987), p. 514, n.º. 33.

⁴²⁰ J. Marion, (1948), p. 131.

⁴²¹ M. Euzennat, (1971), p. 173.

⁴²² *CIL.*, II, 1693.

⁴²³ *CIL.*, VI, 9262.

⁴²⁴ *CIL.*, VI, 10680.

⁴²⁵ *CIL.*, VI, 8981.

⁴²⁶ J. M. Lassère, (1977), p. 240; *IAM.Lat.*, n.º. 30; F. López Pardo, (1987), p. 514, n.º. 28.

⁴²⁷ R. S. Conway, (1967), p. 588.

⁴²⁸ F. Rodríguez Neila, 81981), p. 54; J. M. Abascal Palazón, (1994), p. 232.

⁴²⁹ J. Marion, (1948), p. 147, n.º. 30; *IAM.Lat.*, n.º. 31; F. López Pardo, (1987), p. 514, n.º. 29.

⁴³⁰ J. M. Lassère, (1977), p. 454.

⁴³¹ J. Marion, (1948), p. 147.

⁴³² J. Marion, (1948), p. 147, n.º. 31; J. M. Lassère, (1977), p. 240; *IAMLat.*, n.º. 32; F. López Pardo, (1987), p. 514, n.º. 33.

- [*Valerius*] *Cadamus*⁴³⁵: mencionado en una inscripción funeraria. Se trata de un veterano de origen oriental⁴³⁶, concretamente árabe⁴³⁷. Es otro miembro documentado de la familia *Valeria* de la colonia.

- *Valerius Mocimus, Belbaraci*⁴³⁸: documentado en una inscripción funeraria. El *cognomen* *Mocimus* es conocido en *Palmira*⁴³⁹. En cambio, *Belbaraci* es un nombre atestiguado en el mundo fenicio y púnico⁴⁴⁰. Es, sin duda, un sirio⁴⁴¹.

- [*Valerius*] *Rohavus*⁴⁴²: se constata en una inscripción funeraria; se trata de un veterano, compañero de *Valerius Cadamus*, fallecido a los 70 años⁴⁴³. Sus libertos *Valerius Maior* y *Valerius Eutygianus*, le dedicaron esta lápida. El *cognomen* *Rohavus* procede de *Arabia* y también es conocido en *Palmira*⁴⁴⁴.

- *Valerius Severus*⁴⁴⁵: cita en una inscripción funeraria; se trata de hijo de *Valeria Bastula*, procedente de *Corduba* que ofreció un monumento en honor a su hijo. Lleva el mismo gentilicio de la madre. Los *Valerii* son una de las familias más antiguas de *Roma*. Su *cognomen*, *Severus*, alude al carácter severo, serio, austeroes; deriva del gentilicio⁴⁴⁶.

Por otra parte, en la colonia se constatan individuos que llevan un nombre único:

- *Lyris*⁴⁴⁷: aparece en una inscripción funeraria. Probablemente es un nombre oriental⁴⁴⁸. Hay una *Mamilia Lyris* en *Puteoli*⁴⁴⁹. Probablemente sea una esclava o liberta.

- *Potentianus*⁴⁵⁰: se encuentra en una inscripción funeraria cristiana. El *cognomen* es muy raro; sólo está atestiguado en *Cisalpinia*⁴⁵¹ y *Roma*⁴⁵².

⁴³³ *CIL.*, II, 533 y 534; I. Kajanto, (1982), p. 283.

⁴³⁴ J. Marion, (1948), pp. 141.

⁴³⁵ J. M. Lassère, (1977), p. 289; *IAM.Lat.*, n.º. 33; F. López Pardo, (1987), p. 513, n.º. 22; A. Rhorfi, (2006), p. 388.

⁴³⁶ M. Euzennat, (1971), pp. 165 y 172; J. M. Lassère, (1977), p. 288.

⁴³⁷ M. Sastre, (1975), p. 156.

⁴³⁸ *IAM.Lat.*, n.º. 29; F. López Pardo, (1987), p. 513, n.º. 25; A. Rhorfi, (2006), p. 388.

⁴³⁹ M. Euzennat, (1971), pp. 166 y 172.

⁴⁴⁰ F. L. Benz, (1972), p. 289.

⁴⁴¹ M. Euzennat, (1971), p. 172; M. Sastre, (1975), p. 155; F. López Pardo, (1987), p. 513.

⁴⁴² J. M. Lassère, (1977), p. 287; *IAM.Lat.*, n.º. 33; F. López Pardo, (1987), p. 513, n.º. 26; A. Rhorfi, (2006), p. 388.

⁴⁴³ J. Marion, (1948), p. 129.

⁴⁴⁴ M. Euzennat, (1971), p. 172; M. Sastre, (1975), pp. 155-156; J. M. Lassère, (1977), p. 288.

⁴⁴⁵ *IAM.Lat.*, n.º. 30; F. López Pardo, (1987), p. 513, n.º. 27.

⁴⁴⁶ I. Kajanto, (1982), p. 11, 20, 22, 30, 68, 69, 256.

⁴⁴⁷ *IAM.Lat.*, n.º. 22; F. López Pardo, (1987), p. 514, n.º. 35; A. Rhorfi, (2006), p. 394.

⁴⁴⁸ M. Euzennat, (1971), p. 166; F. López Pardo, (1987), p. 514.

⁴⁴⁹ *CIL.*, X, 2109; *IAM.Lat.*, n.º. 32.

⁴⁵⁰ J. Marion, (1948), p. 145, n.º. 23; *IAM.Lat.*, n.º. 21.

⁴⁵¹ *CIL.*, V, 788.

- *Romulensis*⁴⁵³: se documenta en inscripción funeraria; se trata de un nombre alusivo a la colonia *Iulia Romula Hispalis*, en la Bética, o bien a *Romula*, ciudad de *Dacia*; la segunda posibilidad es la más probable. Se trataría, pues, de un individuo dacio⁴⁵⁴. Desconocemos el *praenomen* debido a la pérdida del texto epigráfico.

- *Vellicus*⁴⁵⁵: aparece en una inscripción funeraria; se trata de un veterano del *ala Hamiorum*. Es de origen foráneo. Conocemos un *Vellicus* en *Lucania* (*CIL*, X, 276)⁴⁵⁶.

- [...] *nivus Dex[ter]*⁴⁵⁷: se documenta en una inscripción funeraria; se trata de un veterano del *ala I Hamiorum*.

En suma entre las familias más importantes se encuentran los *Valerii*; a ellos pertenecen *Valerius Mocimus*, (*IAM.Lat.*, nº. 29), *Valeria Bastula* (*IAM.Lat.*, nº. 30), [*V*]aleria [*R*]ogata (*IAM.Lat.*, nº. 31), [*Valerius?*] *Cadamus* (*IAM.Lat.*, nº. 33), [*Valerius*] *Rohavus* (*IAM.Lat.*, nº. 33), *Valerius Severus* (*IAM.Lat.*, nº. 30) y *Valeria Sua(v)ula* (*IAM.Lat.*, nº. 32). En segundo lugar, los *Antonii*; a éstos se adscriben (*Antonius*) *Puer Duplicarius* (*IAM.Lat.*, nº. 11), *Antonia Ianuaria* (*IAM.Lat.*, nº. 12), *Ant[on]ia[e]/ Sat[urni] nae* (*IAM.Lat.*, nº. 13), *L(ucius) Anton(ius) Puer* (*IAM.Lat.*, nº. 11), *Antonius Proclinus* (*IAM.Lat.*, nº. 10). En tercer lugar, nos encontramos los *Caecilii*; a ellos pertenecen *Caec(ilius) Plutarius* (*IAM.Lat.*, nº. 17b) y *Q(uintus) Caecil[ius] [S]aturninus* (*IAM.Lat.*, nº. 18) hijo de *Q(uintus) Caecilius Saturninus* (*IAM.Lat.*, nº. 18), edil y duunviro de *Tingi*, casado con *Masonia Ismyrna* (*IAM.Lat.*, nº. 18). A los *Aurelii*; pertenecen *Aurelia Maxima* (*IAM.Lat.*, nº. 15), *Aurelia Sabina* (*IAM.Lat.*, nº. 16) y *Aur(elius) Natalis* (*IAM.Lat.*, nº. 12). De los *Fabii* conocemos dos miembros: *Fabia* (*IAM.Lat.*, nº. 13) y *Q(uintus) Fabius O[...]* (*IAM.Lat.*, nº. 47). La familia *Masonia* aparece en dos ocasiones: *Masonia Ismyrna* (*IAM.Lat.*, nº. 18), *Masonia Victorina* (*IAM.Lat.*, nº. 24). Además, se documentan *M(arcus) Salinator Quadratus* (*IAM.Lat.*, nº. 25), *Cosconius Cal(v)us* (*IAM.Lat.*, nº. 20), *C(aius) Rutilius Secundus* (*IAM.Lat.*, nº. 3), *Marcus Firmus* (*IAM.Lat.*, nº. 23), *Sempronia Prisca* (*IAM.Lat.*, nº. 27), *Cassia Saturnin(a)* (*IAM.Lat.*, nº. 19) y *Q(uintus) Aelius Verecundus* (*IAM.Lat.*, nº. 7).

⁴⁵² *CIL.*, VI, 32891; J. Marion, (1948), p. 145.

⁴⁵³ *IAM.Lat.*, nº. 36, I. Kajanto, (1982), p. 199; F. López Pardo, (1987), p. 514, nº. 36.

⁴⁵⁴ F. López Pardo, (1987), p. 514.

⁴⁵⁵ *IAM.Lat.*, nº. 34; F. López Pardo, (1987), p. 514, nº. 37.

⁴⁵⁶ J. Marion, (1948), p. 129.

⁴⁵⁷ *IAM.Lat.*, nº. 9.

Otro sector documentado de la sociedad son los libertos, de los que tenemos cinco referencias; entre ellos se documenta *C. Aurelius Herma* liberto de *A. Natalis*⁴⁵⁸. El *cognomen Herma*⁴⁵⁹ es oriental⁴⁶⁰ y suele designar a libertos y esclavos⁴⁶¹.

- *[A]ntonius [H]ermes*⁴⁶²: se constata en una inscripción votiva; por el *cognomen* griego y su condición de sevir, se trata de un liberto⁴⁶³. *Hermes* es nombre de divinidad usado como *cognomen*⁴⁶⁴ y está relacionado con su ocupación religiosa⁴⁶⁵.

- *Blanda*⁴⁶⁶: se evidencia en una inscripción funeraria; se trata de un *cognomen* conocido en Italia⁴⁶⁷ y también es frecuente entre libertos y esclavos⁴⁶⁸.

- *Quintus Aelius Faustio*⁴⁶⁹, liberto de *Quintus Aelius Vercundus*⁴⁷⁰: atestiguado en una inscripción honoraria. El *cognomen Faustio* es muy raro; sólo está presente una vez en *Pannonia Superior*; otros *Fausti* se encuentran en Italia⁴⁷¹.

- *Valerius Maior*⁴⁷² y *Valerius Eutyichianus*⁴⁷³: aparecen en una inscripción funeraria; se trataría de dos libertos de *[Valerius] Cadamus* y *Valerius Rohavus*⁴⁷⁴.

La documentación epigráfica de *Tingi* no aporta muchas referencias acerca del elemento esclavista en la sociedad de la colonia. Sin embargo, indica un predominio claro de libertos sobre esclavos e individuos libres con nombres griegos en *Tingi*, donde, además, casi todos los libertos llevan nombre griego⁴⁷⁵. Como es sabido, la contribución de las clases serviles en la colonia fue básica para el desarrollo de los sectores económicos del territorio: agricultura, industrialización pesquera y cerámica. Esta escasa presencia de esclavos en la epigrafía mauritana ha permitido a varios investigadores mantener la ausencia de un modo de producción esclavista en la *Mauritania*⁴⁷⁶.

⁴⁵⁸ L. Chatelain, (1944), p. 35, L. Chatelain, (1942), p. 5, n° 11; *IAM.Lat.*, n° 14.

⁴⁵⁹ *IAM.Lat.*, n° 14.

⁴⁶⁰ J. Marion, (1948), p. 129 ; M. Euzennat, (1971), p. 165; A. Rhorfi, (2006), p. 394.

⁴⁶¹ J. Marion, (1948), p. 129.

⁴⁶² *CIL* VIII, 10.985; J. Marion, (1948), p. 132, n° 3; *IAM.Lat.*, n° 2; F. López Pardo, (1987), p. 511, n° 4.

⁴⁶³ E. Gozalbes, (1979), p. 55; F. López Pardo, (1987), p. 511.

⁴⁶⁴ I. Kajanto, (1982), p. 57.

⁴⁶⁵ J. Toutain, (1967), p. 170.

⁴⁶⁶ *IAM.Lat.*, n° 17; F. López Pardo, (1987), p. 514, n° 31.

⁴⁶⁷ J. Marion, (1948), p. 141.

⁴⁶⁸ J. Marion, (1948), pp. 141-42.

⁴⁶⁹ *IAM.Lat.*, n° 7; F. López Pardo, (1987), p. 511, n° 2.

⁴⁷⁰ *IAM.Lat.*, n° 7; F. López Pardo, (1987), p. 511, n° 1.

⁴⁷¹ I. Kajanto, (1965), p. 272; J. Marion, (1948), p. 129.

⁴⁷² *IAM.Lat.*, n° 33; F. López Pardo, (1987), p. 513, n° 24; A. Rhorfi, (2006), p. 394.

⁴⁷³ J. Marion, (1948), p. 146, n° 29; *IAM.Lat.*, n° 33; F. López Pardo, (1987), p. 513, n° 23.

⁴⁷⁴ M. Euzennat, (1971), p. 165.

⁴⁷⁵ J. Santos Yanguas, (1987), p. 863.

⁴⁷⁶ E. Gozalbes, (1979), pp. 35-67.

I.5. LA VIDA RELIGIOSA DE TINGI.

La situación geográfica de *Tingi* favoreció la entrada de las influencias religiosas de otras ciudades del Mediterráneo y desplazó la tendencia espiritual dominante entre las prácticas religiosas en la ciudad⁴⁷⁷. A pesar de la entrada de nuevos cultos en la vida religiosa de la población autóctona, persistían rasgos espirituales que se remontaban a la prehistoria o al misticismo semita y helenístico del vasto panteón mediterráneo.

El principal fenómeno religioso indígena, que parece común a las ciudades de *Mauritania Tingitana*, es el culto a los reyes. En época romana la adoración a los monarcas locales supuso un elemento a la contraposición al culto de emperador. Según E. Gozalbes⁴⁷⁸, esta tendencia religiosa se consideró como un elemento de oposición a la romanización en la vida religiosa de la ciudad.

Es muy difícil descubrir el origen de esta práctica en las tierras que formarían la *Mauritania Tingitana*. Entre los beréberes este culto aparece atestiguado desde finales del siglo III a.C. Después de la muerte de Massinisa, se fundó un templo para su exaltación en *Thugga*⁴⁷⁹.

La tradición literaria que describe la veneración hacia el indígena Anteo, como rey local de la ciudad, es la única referencia que se ha encontrado en relación con el culto real ejercido en la colonia⁴⁸⁰. *Anteo* aparece como el soberano mítico que se enfrentó a *Hércules* antes de que éste separara las dos culmnas, *Abyla* y *Calpe*, y creara el Estrecho de Gibraltar⁴⁸¹. Mela⁴⁸² afirma que, según los indígenas, la ciudad de *Tingi* fue fundada por *Anteo*, y ofrece como prueba de la existencia de *Anteo*, un enorme escudo de piel de elefante que nadie habría podido levantar. Se trata de una prueba del culto a *Anteo*⁴⁸³ como primitivo rey indígena, en este caso como fundador de *Tingi*; el mismo título le da Plinio⁴⁸⁴: “*ultra columnas Herculis nunc est Tingi, quodam ab Antaeo conditum*”. *Anteo* se muestra ante los indígenas como un dirigente autóctono que, gobernó el territorio que comprendían las ciudades de *Lixus* y *Tingi*, hasta que fue derrotado y asesinado por *Hércules*. *Anteo* figuró como una personalidad vinculada a la

⁴⁷⁷ A. Jodin, (1966), p.55.

⁴⁷⁸ (1981), p. 154.

⁴⁷⁹ G. Camps, (1980), p. 279.

⁴⁸⁰ Plut.Sert., IX, 8; Mela, III, 10.106; Plinio, V, 3.

⁴⁸¹ Salustio, 18; Diodoro, IV, 17; Estrabón, I, 1, 4; Mela, I, 27; Plinio, V, 3.

⁴⁸² I, 5.

⁴⁸³ J. Toutain, (1967), p. 90; A. Cadotte, (2007), p. 294.

⁴⁸⁴ V, 2.

sociedad urbana más que al entorno tribal, de ahí que fuese considerado como fundador de la ciudad *Tingi* y poseyera un palacio en otra ciudad, *Lixus*⁴⁸⁵.

En lo que se refiere a la religión romana en la colonia de *Tingi*, se registra el culto imperial, que se utiliza por las oligarquías locales de la ciudad como adhesión al Estado Romano. Esta tendencia surgió en la *Roma* de Augusto, quien afianzaría las bases de la teología imperial romana, y se convertiría en uno de los ejes fundamentales sobre los que giraría la religión oficial en época imperial. Constituye tanto un proceso de integración como de cohesión dentro las clases sociales del Imperio Romano.

En la colonia de *Tingi*, se manifiesta el culto imperial en algunas inscripciones; entre ellas, se documenta una que rinde homenaje al emperador; además, se conserva una inscripción honorífica, dedicada al emperador Claudio; en ella se lee⁴⁸⁶: *[TI(berius) CLAUDIUS CAESAR AUGU(ustus) GE]RMANICUS / [PONTIF(ex) MAX(imus) TRIB(unicia) POT(estate) X IMP(erator) X]XI P(ater) P(atriciae) CENS(or) CONS(ul) V /... C(aius) RUTILIUS SECUNDUS /...[POSUI]T IDEMQUE DEDICAVIT*⁴⁸⁷. Esta dedicatoria imperial corresponde al reinado de Claudio, en lo que el emperador lleva el título de censor, obtenido en el año 47, y de cónsul por quinta vez en 51, además, de la mención a su décima potestad tribunicia.

Una dedicatoria del liberto, *Antonius Hermes*, a la divinidad *Spes Augusta*, en honor de su sevirato, donde se lee⁴⁸⁸: *[SP]EI AUG(ustae) / [S]ACRUM / [AN]TONIUS / [H]ERMES / [OB] HON(orem) (se)VI[R](atus) / [...]P(osuit) D(edicavit) D(ecreto) D(ecurionum)*⁴⁸⁹. Se trata una inscripción votiva de *Antonio Hermes* que ocupaba el cargo religioso de sevir, dedicada a la *Spes Augusta* por decreto de los decuriones, con motivo de su sevirato. Esta divinidad tiene un carácter político y está en relación con el culto imperial.

En la colonia de *Tingi* se documenta el cargo de *flamen* en una inscripción funeraria descubierta durante las obras de “boulevard Pasteur”, depositada en el Museo del Dar Chorfa; en ella se constata: *Q(uintus) AELIUS Q(uinti) f(ilius), GAL(eria) TRIBU / VERECUNDUS / IIVIR COLON(iae) TI[NG]ITAN(ae) / FLAMEN COLON(iae) EIUSDEM / ANN(orum) LX H(ic) S(itus) E(st) S(it) T(ibi) T(erra) L(evis) /*

⁴⁸⁵ E. Gozalbes, (1981), p. 156.

⁴⁸⁶ L. Chatelain, (1941-42), p. 340, nº. 1; R. Thouvenot, (1946-49), p. 44; *IAM.Lat.*, nº.3.

⁴⁸⁷ *IAM.Lat.*, nº. 3.

⁴⁸⁸ Ch. Tissot, (1878), nº. 3, pp. 185-87; M. Besnier, (1904), pp. 301-65; *IAM.Lat.*, 2, nº. 2, p. 20.

⁴⁸⁹ *IAM.Lat.*, nº. 2

*Q(uintus) AELIUS FAUSTIUS LIB(ertus) IDEMQ(ue) / HERES REDEMPTIO A COHERE / DIBUS SUIS SOLO ET AEDIFICIO ME / MORIA OPTIMI PATR(oni) PRAESTITIT*⁴⁹⁰. Se trata de una dedicatoria del liberto *Q. Aelius Faustio* a su patrón *Q. Aelius Vercundus*, *duumviri* y *flamen* de la colonia. Esta inscripción se fecha en época de Claudio.

Los sacerdocios no sólo ejercían un importante papel en la romanización local, al convertirse en los encargados de velar por el culto al emperador y por su casa, sino que también suponían el principal medio de promoción de las élites urbanas atestiguadas en las inscripciones de *Tingi*.

Los *seviri augustales* y *cultores augusti*, miembros del sacerdocio local y auxiliar del *flamen*, en su mayoría eran libertos, cuyo acceso social era limitado; sin embargo, posiblemente su riqueza les permitía desempeñar estos cargos que implicaban su promoción social, aun a costa de cuantiosos dispendios y dedicatorias a divinidades femeninas: *Diana*, *Venus*, *Minerva* y *Spes*, siempre asociadas al calificativo *Augusta*. Como ejemplo, en *Tingi*, tenemos la dedicatoria del sevir *Antonio Hermes*⁴⁹¹, antes mencionada⁴⁹².

Por lo que respecta a los cultos tradicionales romanos, la documentación epigráfica de la colonia nos presenta varias referencias; entre ellas se constata el culto a la triada capitolina; *Iupiter* asociado con *Iuno*, *Minerva* y otros dioses en la colonia de *Tingi*, que se registra en una inscripción votiva; en ella se lee⁴⁹³: *I(ovi) O(ptimo) IUNONI MINERVAE / C[A]ETERISQUE DIIS DEABUSQUE INMORTALIBUS / PRO S[ALU]TE D(ominorum) N(ostrorum) AUG(ustorum duorum) / [DIOCLETIANI ET MAXIMIANO ET] / CONSTANT[I] ET MAXIMIAN[I] / NOBIL]ISSIMOR(um) CAESAR(um) / FRONTONIANUS SUB...POSUIT / [DIOCLETIANO AUGUSTO VI / ET CONSTANTIO CAESAR(e) ITERUM CO[NS](ulibus)*⁴⁹⁴. Se trata de una inscripción votiva, dedicada a la triada capitolina por el subprocurador *Frontianus* en honor de Diocleciano y Maximiano. Esta inscripción se data en el año 296.

⁴⁹⁰ *IAM.Lat.*, nº. 7.

⁴⁹¹ *IAM.Lat.*, nº. 2.

⁴⁹² L. Chatelain, (1942), p. 2, nº 2.

⁴⁹³ *CIL.*, 9988 ; M. Besnier, (1904), p. 366; L. Chatelain, (1942), p. 2, nº. 2; *IAM.Lat.*, nº. 1.

⁴⁹⁴ *IAM.Lat.*, nº. 1; N. Villaverde, (2001), p. 396, nº. 6.

Sobre el culto a Marte⁴⁹⁵, tenemos una inscripción funeraria hallada en el año 1897; en ella se lee: *D(is) M(anibus) S(acrum) /...VELLICO MIL(iti) N(umeri) GERM(anorum) /...ALAM HAMMIOR(um) /...DEM ITEM SIGNIFERO/[ALAE EIUS]DEM SUB SIG(no) MARTIS/[VIX(it) AN]NIS XXXV /...PRINCIPA[L]IS/...[IN C]OMITATU AGENS FRA[TER] / [T(estamento)]F(ieri) I(ussit)*⁴⁹⁶. Se trata de una inscripción funeraria de un tal *Vellicus* documentado en *Lucania*⁴⁹⁷, que pertenece al *alae Hammiorum*.

En resumen, en estos pocos testimonios epigráficos de *Tingi* podemos atestiguar una sutil estructuración religiosa, encomendada a los estamentos más influyentes de la ciudad, que tenían como objetivo asegurar la fidelidad a la casa imperial a través del culto y deidades impuestas por el Estado y, al mismo tiempo, tenían una tarea romanizadora de la población autóctona.

En cuanto a los cultos orientales, cabe mencionar al dios fenicio *Melqart*⁴⁹⁸, por ser el más extendido en las ciudades del Mediterráneo, que se atestigua a través de la iconografía de las monedas prerromanas de *Tingi*⁴⁹⁹. La similitud de los iconos representados de *Melqart* con las monedas gaditanas pone de manifiesto la inspiración de las monedas prerromana de *Tingi*⁵⁰⁰. La veneración a la divinidad fenicia *Melqart*, dios de la fertilidad y del mar, representa no sólo la hegemonía de *Tiro* sobre las demás ciudades, sino también el poder monárquico en la política expansiva, que se refleja en la fundación de ciudades y colonias⁵⁰¹.

*Astarté*⁵⁰² es otra diosa fenicia documentada en las monedas de *Tingi* con leyenda púnica; se trata de una serie de monedas con cabeza de *Astarté* a derecha y en reverso las dos espigas, con leyendas fenicias⁵⁰³. La divinidad *Astarté* simboliza el amor y la fecundidad y fue comparada con la griega *Afrodita* y la romana *Venus*⁵⁰⁴. En el Museo de Tánger se conserva una pequeña figura antropomorfa, fabricada de pasta de

⁴⁹⁵ Dios de la guerra; J. M. Roldán, J. M. Blázquez, (1989), p. 424.

⁴⁹⁶ *IAM.Lat*, n.º. 34.

⁴⁹⁷ *CIL.*, X, 276; J. Marion, (1948), p. 129.

⁴⁹⁸ J. M. Blázquez Martínez, (1983), p. 65.

⁴⁹⁹ L. Müller, (1860), p. 144, n.º. 216-230; F. Matteu y Llopis, (1949), p. 20; A. Beltrán, (1952-53), p. 99; J. Mazard, (1955), p. 180, n.º. 589-609; K. Jenking G, (1969), n.º. 720-724.

⁵⁰⁰ J. Mazard, (1960), p. 111; J. Alexandropoulos, (1985), p. 137.

⁵⁰¹ A. El-Ouazghari, (2005), pp. 213-225.

⁵⁰² J. Toutain, (1967), p. 50; J. M. Blázquez Martínez, (1983), p. 37; C. Bonnet, (1996), p. 18; A. Cadotte, (2007), p. 9.

⁵⁰³ F. Matteu y Llopis, (1949), p. 20; J. Mazard, (1955), p. 184, n.º.610-11.

⁵⁰⁴ E. Lepinski, (1992), p. 47; A. Cadotte, (2007), p. 201.

vaso, con cuerpo desnudo achaparrado, sin piernas y con los dos brazos sobre los hombros. Sus dimensiones son 20 mm. de alto por 10 mm. de ancho y 13 mm. de volumen. Este amuleto representa al dios *Ptah*, patrón de los artesanos⁵⁰⁵.

I. 6. LA ECONOMÍA DE TINGI.

El conocimiento de la economía de *Tingi* dependió principalmente del desarrollo de la arqueología en la década de los setenta y de la renovación conceptual y metodológica con la que se abordó el tema. La enorme cantidad de excavaciones llevadas a cabo tanto en el ámbito de la ciudad como en las villas nos permite conocer la evolución económica de *Tingi* y su estructura productiva. En cambio, los datos proporcionados por las fuentes literarias sólo transmitían la geografía de la zona y los productos que los autores antiguos usaban para caracterizar un territorio o región. En consecuencia, la economía de *Tingi* se estudia desde la arqueología. La comarca de *Tingi* está definida por una suave penillanura, muy fértil y apta para la explotación agrícola que se beneficia del clima mediterráneo de inviernos frescos y veranos calurosos matizados por la humedad atlántica. Esta región sólo posee dos salidas naturales al mar, la bahía de Tánger y sus aledaños, y el flanco oeste de la región, con tierras bajas pero sin abrigos naturales para fondear⁵⁰⁶. La región del “*Fahs*” de Tánger fue objeto de una intensa explotación agrícola desde fechas muy antiguas. Una buena parte de la colonización agrícola desarrollada por el cartaginés Hannón, en el siglo V a.C., se produjo en su territorio. Además de las referencias literarias sobre la colonización agrícola en la zona, las investigaciones arqueológicas han ofrecido datos y restos arqueológicos que demuestran este fuerte desarrollo, con una gran cantidad de villas rústicas⁵⁰⁷. Como ya señaló M. Besnier⁵⁰⁸, una de las producciones agrícolas de la *Mauritania Tingitana* fue el cereal. Sin embargo, las dimensiones del territorio y el alcance de la producción no justifican la apreciación de R. Cagnat⁵⁰⁹, sin duda exagerada, acerca de que las *Mauritaniae* constituyeron un auténtico granero para Roma. La documentación arqueológica nos ofrece indicios sobre esta producción, ya que encontramos hallazgos de molinos y panaderías así como representaciones en los

⁵⁰⁵ A. Jodin, (1966)1, p. 82.

⁵⁰⁶ R. Mueden, (2008), p. 417.

⁵⁰⁷ M. Ponsich, (1970); R. Mueden, (2008), pp. 417-424.

⁵⁰⁸ (1904), p. 275.

⁵⁰⁹ (1982), p. 209.

mosaicos⁵¹⁰. Igualmente, la plasmación continua de espigas en las monedas constituye otra prueba fiable que no debe pasarse por alto⁵¹¹. Por ello, creemos que la agricultura de *Tingi* estaba muy especializada en la producción de trigo. Los cultivos de cereales parecen tradicionales en la comarca de *Tingi* y, sin duda, se practicaron antes, durante y después de la implantación romana; con la presencia romana se multiplican las instalaciones agrícolas e industriales. Algunas de ellas se levantaron sobre viejas construcciones prerromanas que sufrieron la primera destrucción a mediados del siglo I, coincidiendo con la anexión romana, y que fueron reconstruidas inmediatamente después⁵¹². Las excavaciones arqueológicas, realizadas en la zona de *Tingi* en los años sesenta, permitieron a M. Ponsich⁵¹³ sacar conclusiones respecto a la producción de aceite. Para este investigador, estos estudios demostraron que en el alrededor de *Tingi* en época romana existían explotaciones de aceite numerosas y fructíferas.

A pesar de que el territorio de *Tingi* destacaba por su importancia oleícola, también existen datos para pensar lo mismo de otras comarcas cercanas: “*On imagine mal la région de Tanger vendant de l’huile á la région de Zilis, sa voisine, tout aussi riche qu’elle en olivettes, pas plus qu’ á la province de Banasa ou de Volubilis, ou furent retrouvées de nombreuses huileries. Le transport de l’huile nécessite donc un réseau routier grâce auquel les amphores pleines étaient acheminées vers port le plus propice aux exportations vers Rome, vers l’Espagne aussi, ou tous les produits de la Tingitane étaient peut-être groupés en attendant leur expédition vers le monde méditerranéen*”⁵¹⁴.

El cultivo del olivo se ha relacionado con la expansión económica de los propietarios de las villas oleícolas de la región tangerina. Esta intensiva explotación se refleja en el alto nivel socio-económico de los propietarios, entre los que pueden

⁵¹⁰ A. Luquet, (1966), p. 301.

⁵¹¹ J. Mazard, (1955), p. 180 y ss.

⁵¹² M. Ponsich, (1970), p. 204; E. Gozalbes, (2003), p. 229.

⁵¹³ (1964), pp. 235-252; *id.*, (1970), p. 271.

⁵¹⁴ M. Ponsich, (1970), p. 282.

mencionarse los atestiguados en epígrafes, que muestran inmigrantes orientales y béticos en la necrópolis de *Dchar Ziaten*⁵¹⁵.

La romanización agrícola se desarrolla tras la conquista por parte de la aristocracia urbana romana a través de la construcción de *villae*. Estas *villae* se definen como el hábitat rural romano por excelencia, con implicaciones no sólo económicas, sino también culturales. Las zonas dedicadas al cultivo del cereal se situaban en los terrenos de secano del interior, con el fin de aprovechar la penillanura montañosa más alejada de cursos fluviales y llanuras pantanosas.

Un grupo de explotaciones que se extiende por el borde del *Yebel Kebir*, entre Tánger y *Ras Achakar*⁵¹⁶, lo forman las importantes granjas de *Yorf el Hamra* y *Le Petit Bois*⁵¹⁷. Otro conjunto se expande entre el Djebel Dar Shiro y el uadi Tahadart, muchos de ellos son bastante tardíos, como muestran los hallazgos de cerámica romana⁵¹⁸. Después de la anexión romana, la satisfacción del consumo del poblamiento provincial en la región de *Tingi* propició que estos establecimientos agrarios mantuvieran una inmensa explotación de cereales.

A continuación citamos las explotaciones agrícolas documentadas en la región de Tánger:

- Explotación agrícola de la “Le Petit Bois”⁵¹⁹: se sitúa en la carretera de “Cuevas de Hércules”⁵²⁰ en el nivel de Douar *Ziaten*⁵²¹; las excavaciones de M. Ponsich⁵²² han sacado a la luz algunos testimonios que demuestran una actividad agrícola e industrial muy importante en la zona, basada en la producción de aceite de oliva. En la literatura árabe, el pueblo “Ziaten” significa “pueblo de aceitunas”, por lo tanto, su nombre refleja una agricultura muy antigua del olivo en la región. Se trata de la

⁵¹⁵ Procedentes de Dchar Ziaten y *Cotta*; *IAM.Lat*, nº. 22, 24, 29, 30 y 47.

⁵¹⁶ M. Euzennat, (1960), p. 523.

⁵¹⁷ M. Ponsich, (1964), pp. 235-252; L. Pons Pujol, (2009), p. 54.

⁵¹⁸ M. Ponsich, (1964)1, p. 268.

⁵¹⁹ M. Euzennat, (1957)1, p. 220; M. Ponsich, (1964), pp. 235-243; *id.*, (1964)1, p. 266; *id.*, (1970), p. 204; F. López Pardo, (1987), p. 22; *id.*, (1990), p. 36; J. M. Blázquez Martínez, (1998), p. 1093; R. Mueden, (2001), p. 52; N. Villaverde Vega, (2001), p. 90; L. Pons Pujol, (2003), p. 230; M. Majdoub, (2004), p. 274 ; L. Pons Pujol, (2009), p. 54.

⁵²⁰ A. Jodin, (1958-59), p. 249.

⁵²¹ Cordones 571-456° de la mapa de Tánger en 1/100.000.

⁵²² (1964), p. 236; *id.*, (1970), p. 204.

aceitera más importante en la zona hasta hoy, que se sitúa en los bordes de la llanura de Bou Khalef, donde se han hallado dos presas de molinos bien construidos⁵²³.

La investigación arqueológica iniciada en la explotación agrícola en 1960, sondeó una zanja de más de tres metros de ancho, orientada hacia N.S.; ha revelado vestigios de muros, restos de dos estanques y fragmentos de ánforas⁵²⁴.

Un fragmento de cerámica ática en los niveles más profundos de la actual granja de “*Petit Bois*”, constata la presencia de una villa agrícola de época púnico-mauritana y romana⁵²⁵, con fragmentos de ánforas púnicas en el sondeo bajo el nivel romano. Según M. Ponsich, se trata de la cerámica más antigua hallada en la región de Tánger⁵²⁶; al mismo tiempo que la cerámica ática aparecen ánforas “Maña C”, que marcan un etapa de influencia púnica en toda la costa de Marruecos⁵²⁷. En la región de Tánger, estas ánforas se consideran como púnicas y hasta romanas; pertenecieron al período de Juba y pervivieron hasta época augustea.

El origen de esta explotación agrícola se remonta al principio de época púnico-mauritana como atestiguan los materiales anfóricos, como lucernas de tipo IIB1, IIB2⁵²⁸ y cerámica del taller de Arezzo⁵²⁹ hallados en el nivel romano, que han perdurado hasta el siglo I d.C. Esta cerámica aretina nos permite realizar una datación concreta; este material se halla siempre en niveles de incendio en la zona que marcaba la anexión de la *Mauritania Tingitana* por Claudio, a partir de 43 d.C.⁵³⁰.

De los elementos pertenecientes a la ocupación romana, destaca la cerámica hispánica, sigillata clara B y C, cuatro fragmentos de lucernas de tipo IIIA1 y un ánfora de tipo augusteo⁵³¹. La última fase de la explotación la atestiguan una lucerna decorada del siglo III del tipo III C., fragmentos de cerámica sigillata clara C y D, que remontan al siglo IV d.C., y la ausencia de cerámica roja estampillada, que demuestra el abandono de la región en el final del siglo IV d.C.⁵³².

En lo que se refiere a los descubrimientos epigráficos, se hallaron cuatro inscripciones. La primera inscripción funeraria hallada en la zona de *Le Petit Bois*, está

⁵²³ M. Ponsich, (1970), p. 279.

⁵²⁴ M. Ponsich, (1964), p. 236; *id.*, (1970), p. 204.

⁵²⁵ F. Villard, (1960), pp. 12-14; M. Ponsich, (1964), p. 239; *id.*, (1970), p. 204;

⁵²⁶ M. Ponsich, (1964), pp. 235-243.

⁵²⁷ M. Majdoub, (2004), p. 274.

⁵²⁸ M. Ponsich, (1961), pp. 33-34; *id.*, (1964), p. 240.

⁵²⁹ M. Ponsich, (1964), p. 243.

⁵³⁰ M. Ponsich, (1970), p. 192.

⁵³¹ M. Ponsich, (1964), pp. 242-243.

⁵³² A. Jodin et M. Ponsich, (1960), p. 297.

depositada en el Museo de la Antigüedad de Dar Chrfa de Tánger⁵³³; en ella se lee: *D(is) M(anibus) / LYRIS VIXIT / ANN(is) XVIII / H(ic) S(ita) S(st) S(it) T(ibi) T(erra) L(evis)*⁵³⁴. Se trata del liberto *Lyrus*, que es probablemente un inmigrante oriental⁵³⁵. En *Puteoli* se documenta un *Mamilia Lyrus* (*CIL*, X, 2109). Esta inscripción corresponde a la época alto imperial.

La segunda inscripción funeraria hallada en la zona de *Bois* está depositada en el Museo de la Antigüedad de Dar Chrfa de Tánger⁵³⁶; en ella se lee: *MASONIA / VICTORINA / VIXIT ANN(is) XI S(it) T(ibi) T(erra) L(evis)*⁵³⁷. El gentilicio *Masonius* está documentado en Italia (*IAM.Lat.*, nº. 18).

La tercera inscripción funeraria hallada en la zona de *Bois* está depositada en el Museo de la Antigüedad de Dar Chrfa de Tánger⁵³⁸; en ella se documenta: *VALERIUS MOCIMUS BELBARACI / VET(eranus) VIXIT ANN(is) LX / H(ic) S(itus) E(st) S(it) T(ibi) T(erra) L(evis)*⁵³⁹. Se trata de un veterano oriental, como indica su nombre sirio *Mocimus*⁵⁴⁰. El texto se fecha en época alto imperial.

La cuarta inscripción funeraria hallada en la zona de *Petit Bois* por C. L. Montalbán está depositada en el Museo de la Antigüedad de Dar Chrfa de Tánger⁵⁴¹; en ella se constata: *VALERIA BASTULA / CORDUBENSIS AN(orum) LXXX / H(ic) S(ita) E(st) S(it) T(ibi) T(erra) L(evis) VALERIUS SEVE/RUS EQ(ues) ALAE GEMELLIANE / MONIMENTUM MATRI P(osuit) E... F(ecit)*⁵⁴². *Valeria Bastula*⁵⁴³ es de origen hispano, mujer de *Valerius Severus eques alae Gemelliane*. La presencia de esta unidad se documenta entre el final del siglo I y principio del siglo II

Se trata de epígrafes, que constatan inmigrantes béticos y orientales en *Tingi*, de la necrópolis de Dchar Ziaten. Puede suponerse que las inscripciones pertenecen a la oligarquía terrateniente que se remonta al Alto Imperio; sus descendientes aún persisten, con excelente nivel económico, en época tardorromana⁵⁴⁴.

⁵³³ R. Thouvenot, (1946-49), p. 641. nº. 1; *IAM.Lat.*, nº. 22; N. Villaverde, (2001), p. 90, nota 182.

⁵³⁴ *IAM.Lat.*, nº. 22.

⁵³⁵ A. Rhorfi, (2006), p. 394.

⁵³⁶ R. Thouvenot, (1946-49), p. 642. nº. 3; *IAM.Lat.*, nº. 24; N. Villaverde, (2001), p. 90, nota 182.

⁵³⁷ *IAM.Lat.*, nº. 24.

⁵³⁸ R. Thouvenot, (1946-49), p. 641. nº. 2; *IAM.Lat.*, nº. 29; N. Villaverde, (2001), p. 90, nota 182.

⁵³⁹ *IAM.Lat.*, nº. 29.

⁵⁴⁰ M. Sastre, (1975), p. 155.

⁵⁴¹ R. Thouvenot, (1946-49), p. 641. nº. 5; *IAM.Lat.*, nº. 30; N. Villaverde, (2001), p. 90, nota 182.

⁵⁴² *IAM.Lat.*, nº. 30.

⁵⁴³ J. Marion, (1948), p. 146; I. Kajanto, (1982), p. 50 y 198.

⁵⁴⁴ N. Villaverde, (2001), p. 90.

- *Jorf el Hamra*⁵⁴⁵: se sitúa en la zona antigua de Ras Achakar en la orilla derecha del río M'ghair⁵⁴⁶, entre las granjas “La Granja española” y la “Bena Ojana”, ubicadas en un terreno lleno de vestigios antiguos arrasados, cuyos materiales fueron utilizados en la construcción de dos granjas modernas a su lado. Los vestigios arqueológicos de pequeñas termas, un patio abierto y un estanque de aceite⁵⁴⁷ ponen de manifiesto la dedicación del establecimiento a la producción oleícola.

Los sondeos efectuados en la granja durante una excavación en el año 1962⁵⁴⁸ han demostrado que los materiales hallados corresponden a cuatro épocas sucesivas⁵⁴⁹:

En el primer periodo de la capa del incendio se encontraron ánforas púnicas del siglo III-II a.C., cerámica de barniz roja tardía, dos fragmentos de cerámica rojas prerromanas de *Lixus*, monedas neopúnicas de *Lixus*⁵⁵⁰ y dos fragmentos de campaniense B. Según estos materiales, parece que este nivel se inscribe en la época anterior de Iuba II⁵⁵¹.

El segundo periodo corresponde a la capa del incendio, donde se hallaron cerámicas sigillatas de paredes finas, cerámica sigillata gallo-romana (Graufesenque), cerámicas sigillatas clara A y una moneda de Claudio. Según los fragmentos de cerámica de paredes finas, cerámica sudgálica, aretina (///RUF R./RON)⁵⁵² y monedas de Claudio halladas “in situ” la fecha del nivel del incendio se remonta a mediados del siglo I d.C.⁵⁵³

El tercer periodo pertenece a la segunda mitad del siglo I. d.C. Al final de esta etapa el establecimiento se reconstruyó en gran medida sobre antiguos edificios. De esta fase cabe señalar la abundancia de cerámica hispánica y lucernas⁵⁵⁴.

Por último, el cuarto periodo coincide con el final del siglo III d.C., es decir, con la época de abandono del establecimiento después de varias transformaciones en sus edificios (termas y estanques de aceite) a principio del siglo III d.C., como lo atestigua la ausencia de cerámica sigillata clara D o cerámica estampillada roja. En cuanto a los

⁵⁴⁵ M. Euzennat, (1960), p. 523; M. Ponsich, (1964), pp. 243-252; N. Khatib-Bougibar, (1966), p. 542; M. Ponsich, (1970), pp. 204-206; J. M. Blázquez Martínez, (1998), p. 1093; R. Mueden, (2001), p. 52; L. Pons Pujol, (2003), p. 230; M. Majdoub, (2004), p. 275; L. Pons Pujol, (2009), p. 54.

⁵⁴⁶ Cordones 570-455 de la mapa de Tánger en 1/100.000.

⁵⁴⁷ M. Ponsich, (1964), p. 243.

⁵⁴⁸ M. Ponsich, (1964), p. 243.

⁵⁴⁹ M. Ponsich, (1970), p. 204.

⁵⁵⁰ J. Mazard, (1955), nº. 632.

⁵⁵¹ M. Ponsich, (1964), pp. 243-244; M. Majdoub, (2004), p. 275.

⁵⁵² M. Ponsich, (1983-84), p. 173.

⁵⁵³ M. Ponsich, (1964), p. 244; M. Ponsich, (1970), p. 192.

⁵⁵⁴ M. Ponsich, (1964), p. 246.

materiales hallados, distinguimos fragmentos de lucernas de tipo IIIB, fragmentos de cerámica sigillata clara C y fragmentos de lucernas de tipo IIIC⁵⁵⁵.

En las termas de la granja de *Jorf el Hamra* se descubrió un mango de *Horus* de marfil, que refleja la extensión de cultos orientales en el territorio de *Tingi*. Se trata de una divinidad egipcia que refleja la lucha entre el sol y la luna, entre la luz y las tinieblas, y que se localiza con frecuencia en la parte occidental del Mediterráneo. El mango de marfil fue hallado en un contexto que no deja lugar a dudas sobre su origen púnico o neopúnico y a la influencia religiosa en una zona alejada del mundo cartaginés⁵⁵⁶.

- *Cotta*⁵⁵⁷: situada al pie de Ras Achakar⁵⁵⁸, donde se hallaron dos presas que alimentan una gran cuba de 7 m. y tres estanques poco profundos en la entrada del molino aceitero. La abundancia de fragmentos de ánforas hallados en los bordes de la aceitera confirma su actividad en la producción de aceite. La situación de *Cotta* cerca del mar es sorprendente, porque es poco probable que estuviera rodeada de olivos; su instalación es sin duda una remodelación de una industria anterior (salazón de pescado), creada en el contexto de la evolución de la economía de la provincia⁵⁵⁹.

Los vestigios hallados en las tres explotaciones nos indican que trabajaron desde el siglo III a.C. al siglo III d.C., principalmente las de *Jorf el Hamra* y de *Petit Bois*. La de *Cotta* data de finales del siglo III⁵⁶⁰.

En los alrededores de *Tingi* se documenta otro conjunto de explotaciones agrícolas de pequeña dimensión, que se extiende entre el *Djbel Dar Chiro* y el río Tahadart, donde se detecta una producción autóctona de aceite; muchas de ellas corresponden a época tardía, como demuestran los hallazgos de cerámica⁵⁶¹:

- *Harrarine*⁵⁶²: a 6 Km. al oeste de *Tingi*; en los bordes del pueblo “Harrarine” donde se encontraron dos cubas, un fragmento de almazara acompañada por numerosos

⁵⁵⁵ M. Ponsich, (1964), pp. 246-250.

⁵⁵⁶ M. Ponsich, (1966)1, pp. 473-477.

⁵⁵⁷ M. Euzennat, (1957)1, p. 220; F. Villard, (1964), p. 12; M. Ponsich, (1970), pp. 276; *id.*, (1988), 159; J. M. Blázquez Martínez, (1998), p. 1093; V. Brouquier-Réde, A. El Khayari, A. Ichkhakh, (2001), p. 187; L. Pons Pujol, (2003), p. 230; H. Hassini, (2008), p. 425; L. Pons Pujol, (2009), p. 54.

⁵⁵⁸ Plinio, V, 2: “*Cottae ultra columnas Herculis*”; A. Jodin, (1958-59), pp. 249-314; *id.*, (1960), pp. 27-46.

⁵⁵⁹ M. Ponsich, (1970), p. 276.

⁵⁶⁰ M. Ponsich, (1970), p. 273.

⁵⁶¹ M. Ponsich, (1964)1, pp. 268-288, R. Laporte, (1974), p. 187.

⁵⁶² M. Euzennat, (1960), p. 523; M. Ponsich, (1964)1, p. 276; *id.*, (1970), p. 279; L. Pons Pujol, (2000), p. 1262; *id.*, (2003), p. 230; *id.*, (2009), p. 54.

restos de ánforas. Según la cerámica sigillata clara D hallada en la superficie, la aceitera puede datarse en la fase final de su actividad, es decir, en el siglo IV d.C.⁵⁶³.

- *Dar Mers*⁵⁶⁴: se sitúa al pie del Dar Shiro. Se trata de una instalación aceitera donde se encontraron dos bloques de estanques y ánforas de época tardía.

- *La granja D. Buaud-Bled Dar Selmano*⁵⁶⁵: se localiza en la ribera izquierda del río Djebila. En ella se hallaron vestigios de construcciones antiguas, fragmentos de cerámica sigillata clara C y ánforas. Sin duda, se trata de una instalación agrícola, probablemente de una almazara.

- *Bled Haloufa*⁵⁶⁶: en la parte sur de *Tingi*. Se encontraron piezas de estanques, ánforas romanas y piedras de edificios.

- *Aïn Dalia Quebira*⁵⁶⁷: es un yacimiento de superficie que se encuentra en las proximidades de Tánger, frente a la explotación de Aïn Al Hamman, donde, al parecer, se había descubierto una punta de cobre, que, para G. Souville⁵⁶⁸, sería una punta de jabalina. Cabe incidir sobre la presencia de cerámica sigillata clara D, campaniense B, cerámica aretina y ánforas romanas.

- *El R'orba*⁵⁶⁹: se ubica en la parte sur de Tánger. Entre los materiales se documentan bloques procedentes de los fondos de estanques muy gastados y fragmentos de ánforas.

- *Abekiou*⁵⁷⁰: se constatan bloques de estanques y cerámica sigillata clara C.

- *La granja Businel*⁵⁷¹: se hallaron ladrillos, tejas lisas y fragmentos de ánforas.

- *Mestroïla*⁵⁷²: se detectaron paredes, fondos de estanques, cuellos de ánforas, tejas lisas y cerámica sigillata clara C y D.

- *Kudiat Gharbia*⁵⁷³: se documentan vestigios de una muralla, fragmentos de ánforas, tejas lisas, cerámica sudgálica, cerámica hispánica y sigillata clara C.

⁵⁶³ M. Euzennat, (1960), p. 532; M. Ponsich, (1970), p. 279; L. Pons Pujol, (2003), p. 230.

⁵⁶⁴ M. Ponsich, (1970), p. 279; L. Pons Pujol, (2000), p. 1262; *id.*, (2003), p. 230; *id.*, (2009), p. 54.

⁵⁶⁵ M. Ponsich, (1964)1, p. 264, n.º. 12; *id.*, (1970), p. 281; L. Pons Pujol, (2000), p. 1262; *id.*, (2003), p. 230; *id.*, (2009), p. 54.

⁵⁶⁶ M. Ponsich, (1970), p. 281; L. Pons Pujol, (2000), p. 1263; *id.*, (2003), p. 230; *id.*, (2009), p. 54.

⁵⁶⁷ Ch. Tissot, (1878), p. 268; M. Ponsich, (1964)1, p. 278, n.º. 82; G. Souville, (1965), p. 420; M. Ponsich., (1970), p. 213; C. Poyato Holgado, A. Hernando Grande, (1988), p. 326; N. Villaverde, (2001), p. 91; L. Pons Pujol, (2000), p. 1263; *id.*, (2003), p. 230.

⁵⁶⁸ (1995), pp. 245-52.

⁵⁶⁹ M. Ponsich, (1964)1, p. 280, n.º. 87; *id.*, (1970), p. 28; L. Pons Pujol, (2000), p. 1263; *id.*, (2003), p. 230.

⁵⁷⁰ M. Ponsich, (1964)1, p. 280, n.º. 88; *id.*, (1970), p. 28; L. Pons Pujol, (2000), p. 1263; *id.*, (2003), p. 230; *id.*, (2009), p. 54.

⁵⁷¹ M. Ponsich, (1964)1, p. 276, n.º. 73; *id.*, (1970), p. 281; L. Pons Pujol, (2000), p. 1263; *id.*, (2003), p. 230; *id.*, (2009), p. 54.

⁵⁷² M. Ponsich, (1964)1, p. 276, n.º. 75; *id.*, (1970), p. 281; L. Pons Pujol, (2000), p. 1263; N. Villaverde, (2001), p. 91; *id.*, (2003), p. 230.

- *La granja de Kudia Dai*⁵⁷⁴: se encuentra al sur de *Tingi*, presenta una estructura de 34/26m formada por un amplio patio al que dan varias habitaciones. Se trata de una granja fortificada dotada de una muralla de tapial y una sola entrada que fue construida en época de Augusto y fue destruida con la guerra de conquista. Se documenta la presencia de fragmentos de ánforas y cerámica que corresponden a la época de Augusto.

También se documenta una explotación agrícola llamada “Malabata”⁵⁷⁵, situada en la Bahía de Tánger, en la carretera de Alcázar Seguer. Consiste en una aceitera explotada a lo largo de época romana en la que se descubrieron multitud de ánforas del siglo III-II a.C. y bloques de estanques, que manifiestan que la construcción pervivió durante varios periodos.

En cuanto a la producción vinícola en la comarca tangerina, ésta se extendía por la parte septentrional y oriental del *Monte Shiro*, donde se extendían los terrenos altos y drenados. La toponimia actual⁵⁷⁶ de la zona mantiene nombres relacionados con la producción de vides y viñedos, aun cuando su cultivo es desconocido allí en la actualidad⁵⁷⁷; por otro lado, se conocen restos de yacimientos arqueológicos que corresponden a época romana⁵⁷⁸, de posibles dependencias relacionadas con el desarrollo de la industria vitivinícola; entre ellos:

- *Mestroila*⁵⁷⁹: se localiza en el sur de *Tingi*. Se detectaron una muralla de grandes bloques, fondos de estanques, ánforas y cerámica sigillata clara D.

- *Aïn Dalia Quebira*⁵⁸⁰: se ubica al pie de *Djbel Shiro*. Entre los materiales se atestiguan cerámica sigillata clara D y ánforas romanas. Los restos cerámicos evidencian que ambos lugares fueron ocupados durante el siglo IV e inicios del siglo V. Por otro lado, en *Aïn Dalia Quebira*, restos arquitectónicos de notable entidad, como la base de una columna, una pilastra y fragmentos de capitel, nos permiten suponer que un sector de dichas ruinas pudieron ser las dependencias residenciales de una villa de cierta

⁵⁷³ M. Ponsich, (1964)1, p. 276, n.º. 77; *id.*, (1970), p. 281; L. Pons Pujol, (2000), p. 1263; *id.*, (2003), p. 230.

⁵⁷⁴ M. Ponsich, (1970), pp. 214-17; R. Laporte, (1974), p. 203; L. Pons Pujol, (2003), p. 240.

⁵⁷⁵ M. Ponsich, (1970), p. 279; L. Pons Pujol, (2000), p. 1262; *id.*, (2003), p. 230.

⁵⁷⁶ Como Aïn Dalia Kebira, la fuente del gran viñedo; M. Ponsich, (1964)1, p. 278, n.º. 82; L. Pons Pujol, (2009), p. 90.

⁵⁷⁷ N. Villaverde Vega, (2001), p. 91; L. Pons Pujol, (2003), p. 230.

⁵⁷⁸ M. Ponsich, (1964)1, p. 276 y 278; N. Villaverde Vega, (2001), p. 91.

⁵⁷⁹ M. Ponsich, (1964)1, p. 276, n.º. 75; *id.*, (1970), p. 281; N. Villaverde, (2001), p. 91; L. Pons Pujol (2003), p. 230; *id.*, (2009), p. 54 y 90.

⁵⁸⁰ Ch. Tissot, (1878), p. 268; M. Ponsich, (1964)1, p. 278, n.º. 82; *id.*, (1970), p. 28; N. Villaverde Vega, (2001), p. 91; L. Pons Pujol, (2003), p. 230; *id.*, (2009), p. 90.

entidad⁵⁸¹. Todo ello sugiere la excelente rentabilidad de los cultivos y de la producción vitivinícola durante el Bajo Imperio.

En los alrededores de *Cotta*⁵⁸², en concreto, al pie de Djbel Djebila, se encuentran varios vestigios antiguos de cerámica bajo las modernas mansiones del pueblo, que se utilizaron en la época por la población autóctona.

- *Djebila*⁵⁸³: se encuentra frente al océano, cerca del colegio del pueblo. Entre los materiales se constatan restos de murallas, fragmentos de ánforas púnicas y cerámica campaniense B.

- *Ras Achakar*⁵⁸⁴: se sitúa muy cerca del Djebila. Los vestigios prehistóricos que se descubrieron en la zona revelan que fue el primer punto habitado de la región. En el lugar se documentan fragmentos de cerámica campaniense B y una lucerna, que desvelan los restos de construcción de una tumba.

- *Khandak Tour*⁵⁸⁵: se ubica en la misma área. Vestigios de tumbas y fragmentos de ánforas púnicas verifican la ocupación de la zona en época de Iuba II. En el interior de la explotación se encuentran vestigios de hábitat romano como lo indica la presencia de piezas de cerámica campaniense B.

- *Harrarine*⁵⁸⁶: Bahraeïne, en arabe, que significa dos mares. Se localiza en el cruce de dos grandes ejes de circulación norte y este-oeste. La cerámica campaniense B fecha la ocupación del lugar en el siglo II a.C.

- *Malabata*⁵⁸⁷: se sitúa en la meseta del Cabo Malabata. Se documentan fragmentos de campaniense B y cerámica de aretina.

- *El Breyech*⁵⁸⁸: se encuentra en la ribera derecha del río Tahadart. Se caracteriza por la abundancia de cerámica y ánforas púnicas cilíndricas con una pequeña base redonda.

- *Oued Lyam*⁵⁸⁹: se ubica sobre una superficie de 200 m, donde se detectan fragmentos de ánforas púnicas.

⁵⁸¹ N. Villaverde Vega, (2001), pp. 91-92.

⁵⁸² H. Hassini, (2008), pp. 425-440.

⁵⁸³ M. Euzennat, (1960), p. 523; M. Ponsich, (1964)1, p. 266, nº. 19; *id.*, (1970), p. 212.

⁵⁸⁴ M. Euzennat, (1960), p. 523; M. Ponsich, (1964)1, p. 267, nº. 26; *id.*, (1970), p. 212; C. Poyato Holgado, A. Hernando Grande, (1988), p. 319.

⁵⁸⁵ M. Ponsich, (1964)1, p. 266, nº. 16; *id.*, (1970), p. 212.

⁵⁸⁶ M. Ponsich, (1964)1, p. 278, nº. 78; *id.*, (1970), p. 212.

⁵⁸⁷ M. Ponsich, (1964)1, p. 282, nº. 99; *id.*, (1970), p. 212; *id.*, (2009), p. 54.

⁵⁸⁸ M. Ponsich, (1964)1, p. 268, nº. 39; *id.*, (1970), p. 212.

⁵⁸⁹ M. Ponsich, (1964)1, p. 282, nº. 100; *id.*, (1970), p. 212.

Desde la remota antigüedad el mundo pastoril se constata como una de las principales actividades económicas de la *Mauritania Tingitana*. La actividad ganadera de *Tingi* es un modo de vida de la población tribal, que no asimiló la vida urbana. El elemento indígena practicaba la ganadería con su nomadismo, que fue una característica general de todas las ciudades de *Mauritania Tingitana*⁵⁹⁰. Sin embargo, la documentación arqueológica no aporta datos al respecto.

La única fuente de información sobre esta actividad son los textos clásicos que citan la riqueza natural y la presencia de rebaños en las zonas del Norte de Marruecos. Baste indicar que en una agricultura con fuerte dedicación a los cereales, el mantenimiento de rebaños no solo es posible, sino incluso positivo. A partir de los restos arqueológicos descubiertos, los investigadores han deducido la existencia de establos en las villas olivereras de *Tingi*, tales como Jorf el Hamra y Le Petit Bois, donde se documentan este tipo de construcciones. Edificios anexos a la explotación evidencian la existencia de bueyes⁵⁹¹. Los estudios arqueológicos indican que la granja de Kudiat Daïat se estructuraba en varias habitaciones destinadas a almacenar las cosechas y el ganado⁵⁹².

La documentación arqueológica también atestigua una producción salazonera y alfarera en la zona de Tánger. La ubicación de *Tingi* en la zona costera y portuaria no es, sin embargo, ajena a la producción salazonera en época romana⁵⁹³. En la capital, al contrario que en la comarca, se desconocen dependencias industriales relacionadas con la salazón de pescados, aunque los productos salazoneros fueron exportados desde este puerto, al menos durante el Alto Imperio, como lo demuestra el grafiti *COD TING VET* grabada en las ánforas Pompeia VII y Beltrán IIB, halladas en el relleno de uno de los conductos calefactores⁵⁹⁴. En el territorio de *Tingis* se documentan las siguientes factorías:

a) *Cotta*.

Esta explotación, ubicada en el yacimiento antiguo, consiste en uno de los ejemplos de factorías de salazón de la comarca de *Tingi*, a la que se denominó *Cotta*⁵⁹⁵.

⁵⁹⁰ E. Gozalbes, (1997), p. 107.

⁵⁹¹ M. Ponsich, (1964), p. 248

⁵⁹² L. Pons Pujol, (2003), p. 240.

⁵⁹³ A. Cheddad, (2008), pp. 387-404.

⁵⁹⁴ M. Beltrán, (1970), p. 446.

⁵⁹⁵ Ch. Tissot, (1878), pp. 187-188; M. Besnier, (1912), pp. 23- 24; E. Michaux –Bellaire, (1921), pp. 26-42, 403-411, 412-41; A. I. Laredo, (1954), pp. 360-361; M. Euzennat, (1957)¹, p. 220; M. Ponsich,

Se trata de la más completa y mejor conservada del área del Círculo del Estrecho; situada en la costa atlántica marroquí, a pocos kilómetros del Jorf El Hamra, al sur del macizo de Ras Achakar (cerca de Cuevas de *Hercules*), y a 18 Km. al norte del Tahadart⁵⁹⁶. Fue excavada en parte por L. C. Montalbán⁵⁹⁷, quien no publicó ningún informe y la valoró como factoría fenicia. Durante el verano de 1959 se llevaron a cabo unos sondeos tanto alrededor de la muralla como en el interior del edificio, que confirmaron que se trataba de una factoría de época imperial romana. Las construcciones colindantes al conjunto de dependencias manifiestan la importancia del edificio en la época⁵⁹⁸. La factoría se data entre final del siglo I a.C. y finales del siglo III d.C. La planta primitiva revela una distribución sobria y práctica, dividida en cuatro áreas bien definidas con funciones específicas, separadas por amplios pasillos con *impluvium* y cisterna. Además, contaba con una sala de fogones semejantes a aquéllos de la factoría de Tahadart y un almacén. El edificio se dedicó a la elaboración de productos derivados de la pesca. Las capturas eran conducidas a una ancha sala enlosada (B) dividida en tres espacios por dos largos muretes, que se interpretaron como bancos sobre los que se troceaba el pescado. Encontramos elementos similares a uno de estos muretes en la estancia núm. 8 del área (C) del conjunto núm. 10 de las factorías de salazón de *Lixus*. Según M. Ponsich⁵⁹⁹, en el área (C) se halló una enorme cantidad de ánforas que confirma el uso del espacio como almacén. Por último, destaca una atalaya (D) que sobresale en el ángulo suroeste de la instalación, en la que trabajarían los vigías encargados de señalar la presencia de bancos de atunes⁶⁰⁰.

En algunos sondeos efectuados se ha constatado un material característico de la industria de salazón, cerámica común que se ha podido fechar gracias a la presencia de numerosos fragmentos de sigillata clara B decorada a la ruleta, restos de platos de fondo estriado y marmitas de franja negra, así como una gran variedad de piezas de platos (sigillata clara B con borde plano). Pero, sobre todo, se descubrió

(1960)1, pp. 471-75; *id.*, (1960)2, pp. 476-478; F. Villard, (1960), p. 12; M. Ponsich., (1964)1, p. 266, n.º 22; M. Ponsich et M. Tarradell, (1965), pp. 55-68; M. Ponsich., (1970), pp. 206-211; M. Beltrán, (1970), p. 446; M. Ponsich., (1982), p. 802; *id.*, (1988), pp. 150-159; E. Gozalbes, (1997), p. 124 y p. 127; A. Cheddad, (1998), p. 1809; N. Villaverde Vega, (2001), p. 88; L. Pons Pujol, (2003), p. 285; H. Hassini, (2008), pp. 425-440; L. Pons Pujol, (2009), p. 104.

⁵⁹⁶ M. Euzennat, (1957)1, p. 220; M. Ponsich, (1988), p. 151, fig. 80; A. Cheddad, (1998), p. 1808; L. Pons Pujol, (2006), p. 71.

⁵⁹⁷ En el año 1955.

⁵⁹⁸ M. Ponsich, (1966), pp. 471-475; *id.*, (1988), p. 153, fig. 82.

⁵⁹⁹ M. Ponsich, (1988), p. 156.

⁶⁰⁰ M. Ponsich, (1988), pp. 150-159.

gran cantidad de vasijas de *garum*, de varias formas⁶⁰¹, entre las cuales la más característica era de arcilla amarilla, de mucho peso, y con una hendidura en el reborde formando un vertedor, o un gollete lateral más o menos voluminoso⁶⁰². Entre los materiales de acarreo de las salas de fogones, hay que destacar una base de columna de la primera época de *Cotta*. Esta industria pesquera sufrió gran cantidad de transformaciones, de las cuales es difícil establecer la cronología exacta, por la ausencia de material recuperado. No obstante, los sondeos de control efectuados han aportado elementos suficientes como para fechar la época de su construcción a finales del siglo I a.C. y el período de abandono a finales del siglo III d.C.⁶⁰³. Así lo demuestra la ausencia de la sigillata clara D, indicio de época cristiana⁶⁰⁴.

En *Tingi*, la presencia colonial parece ser múltiple, muy similar a la del otro lado del Estrecho, partiendo de la colonización cartaginesa hasta la ocupación romana. La documentación arqueológica nos atestigua la presencia de cerámica procedente de Grecia; como ejemplo, tenemos el hallazgo de cerámica griega de los siglos VI y V a.C. en *Cotta*. Es probable que esta cerámica no fuera traída por cartagineses, sino por gaditanos⁶⁰⁵. También se constata la presencia de cerámica aretina en el nivel de incendio de *Cotta* con las marcas siguientes: *HERM/SEST*, *TRU/TN*, *ATE*, *PELEUS/CAO//*, *ZOI*, *ISS* o *SSI*⁶⁰⁶, que reflejan la presencia romana en la instalación en época de Claudio, a partir del año 43 d.C.

También en el catálogo de J. Boube⁶⁰⁷ sobre la terra sigillata hispánica se documenta la presencia de las marcas *G. A[NNI. TR*⁶⁰⁸, *OF CAIVALE*⁶⁰⁹ y *JX OF SECA*⁶¹⁰. En la zona se rescataron varias estampillas de cerámica sigillata sudgálica, catalogada en el Museo de Rabat⁶¹¹. Aparecen los nombres de: *ALBANUS*, *AMANDUS*,

⁶⁰¹ M. Ponsich, (1988), p. 157, fig. 85.

⁶⁰² M. Ponsich, (1988), p. 158, fig. 86.

⁶⁰³ M. Ponsich, (1988), pp. 158-159.

⁶⁰⁴ M. Ponsich y M. Tarradell, (1965), p. 68; M. Ponsich, (1970), p. 206.

⁶⁰⁵ F. Villard, (1960), pp. 14 y 22.

⁶⁰⁶ M. Ponsich, (1970), pp. 195-96; *id.*, (1983-84), pp. 139-211.

⁶⁰⁷ (1966), pp. 115-143.

⁶⁰⁸ J. Boube, (1966), p. 128.

⁶⁰⁹ J. Boube, (1966), P. 195; *id.*, (1968-72), p. 72.

⁶¹⁰ J. Boube, (1968-72), p. 89.

⁶¹¹ F. Laubenheimer, (1979), pp. 99-225.

T. IVL. APIAS, OF BASIN,]BASIN, OF CAI o OF CAL,]CARANTF, CELADUS, CELSUS, CENNATUS, COS RVF, RVF. O, OF LC VIRIL, [O]F. CREST, CRVCURO, OFFIRMON[, GAIUS y IVLLUS, IANUS, OF IUCUI, CAIUS IVLIUS, MARSUS, MASCULUS, MEMOR, OF MOM, PASSIENUS, PATRICIUS, PEREGRINUS, RVFUS, SABINUS, SATTO, SEXTUS y CANUS, SILVIUS, SILUIS y PATRICIUS, SULPICIUS, VAXTI, VIRILIS, VITALIS, VITLUS. Además había varias estampillas no completas halladas en *Cotta*⁶¹².

En cuanto a los descubrimientos epigráficos, tenemos un fragmento de una inscripción descubierta en *Cotta* en los años 1952-53 por C. L. Montalbán⁶¹³, que está depositada en el Museo de la Antigüedad de Dar Chorfa de Tánger; en ella se lee: ...*Q / FABIUS / O...*⁶¹⁴. Se trata de *Q(uintus) FABIUS O <...>*. De procedencia indeterminada⁶¹⁵.

En la proximidad del establecimiento de salazón de *Cotta* se descubrió en el año 1955 un pequeño templo, situado a 56 m. al noroeste de las construcciones principales⁶¹⁶. Se trata de un pequeño santuario rectangular de 7 m. por 4,40 m, con una escalera de 1,50 m. sobre 3,25 m.; fue construido sobre los restos de una antigua cisterna de 2,10 m. de ancho. Su tipo nos recuerda el templo C de *Volubilis*⁶¹⁷. Los sondeos efectuados en el exterior del monumento no han ofrecido nada sobre su culto y dedicatoria. En cambio, se encontraron cinco monedas agrupadas; la más antigua es del reinado de Trajano y el resto de época de Adriano. También, había fragmentos de lucernas de época de los Antoninos, cerámica sigillata clara B y cerámica roja de buena calidad, que corresponde a la época de los Antoninos o los Severos. Según el material recogido, el monumento se sitúa en la época posterior a Adriano⁶¹⁸.

Cotta, pequeña factoría industrial con instalaciones muy completas, ofrece una imagen perfecta de lo que era una factoría de salazón, con sus necrópolis densas y ninguna vivienda sólida en sus alrededores; posee también un pequeño templo, que podemos suponer estaba dedicado a Mercurio o a Neptuno⁶¹⁹.

⁶¹² F. Laubenheimer, (1979), pp. 179-183, n.º. 295, 298, 299, 303, 309, 311, 315, 318 y 326.

⁶¹³ M. I. Laredo, (1954), p. 361; *IAM.Lat.*, 2, (1982), p. 41, n.º. 47; N. Villaverde Vega, (2001), p. 90, nota 182.

⁶¹⁴ *IAM.Lat.*, 2, (1982), p. 41, n.º. 47.

⁶¹⁵ F. López Pardo, (1987), p. 514, n.º. 34.

⁶¹⁶ M. Ponsich, (1960)2, pp. 476-478.

⁶¹⁷ M. Euzennat, (1957)3, pp. 41-64.

⁶¹⁸ M. Ponsich, (1960)2, p. 478; *id.*, (1981), pp. 75-109.

⁶¹⁹ M. Ponsich, (1988), p. 101.

En cuanto a la presencia de ánforas en *Cotta*, se descubrieron fragmentos de ánforas Dressel 18 y Dressel 7/11 destinadas a la comercialización de salazones. Algunas ánforas Dressel 7/11 hallada en la zona llevan las inscripciones latinas; *CORD(ula) TING VET(us)* y *CORD(ula) T(ingitana) REG(uta) VE(tus)*⁶²⁰.

b) *Zahara*.

Se sitúa en una playa denominada Zahara, a unos tres kilómetros al oeste de la laguna Alcazar Segher, en la orilla de un pequeño río entre las dunas⁶²¹. Las prospecciones efectuadas en el sitio han sacado a la luz material romano que ha permitido descubrir un conjunto bastante importante, en concreto, una pieza rectangular de 9'5 metros y dos *pilae*.

El material cerámico recogido es relativamente abundante, sobre todo restos de ánforas y vasos de gran tamaño; el lote más importante lo forman trozos de sigillata clara, algunos de tipo A, con su barniz característico. En menor cantidad, figuran algunos fragmentos de sigillata clara C, frente a la gran cantidad de piezas de platos de fondo estriado, que habitualmente acompañan a esta cerámica⁶²². Este lote de cerámica homogéneo pertenece al siglo II y principio del siglo III d.C. Se trata de una fábrica de salazón, instalada en algún momento del siglo II d.C., que permaneció allí hasta la primera mitad del siglo III.

c) *Ksar Segher*.

El puerto del *Ksar Segher*, situado a 35 Km. al este de Tánger y a 37 Km. al oeste de Ceuta, ocupa una posición estratégica en el Estrecho y ofrece uno de los

⁶²⁰ L. Callegarin, (2000), pp. 1348-49.

⁶²¹ M. Ponsich y M. Tarradell, (1965), pp. 68-71; M. Ponsich, (1988), p. 159, fig., 87-88; E. Gozalbes, (1997), p. 127; A. Cheddad, (1998), p. 1807; L. Pons Pujol, (2003), p. 287; *id.*, (2009), p. 106.

⁶²² M. Ponsich y M. Tarradell, (1965), pp. 65-66; M. Ponsich, (1988), pp. 159-160.

mejores refugios para los navegantes⁶²³. Según los investigadores, ésta parece una de las razones para instalar una fábrica de salazón⁶²⁴. En el límite de esta playa de arena y de las tierras de cultivo, cerca de un camino, se levanta una construcción de este tipo⁶²⁵, lo que explica en parte su estado, casi de total de destrucción. Es evidente que la industria era mucho más extensa, aunque la zona no se ha excavado completamente; la expansión del mar durante las tempestades se ha llevado los muros y quedan únicamente algunos pilares en su mayor parte destruidos, los cuales presentan características similares y comunes a todas las fábricas de salazones.

El material recogido lo forman fragmentos de ánforas, entre las que se encuentra un cuello con dos asas correspondientes a una variante de la Dressel 20, con el sello incompleto: *CAS. A*; restos diversos, mezclados con la cerámica estampada y Clara D, y algunos trozos de platos de fondo estriado⁶²⁶.

Es casi imposible fechar con precisión la construcción de esta factoría; la cerámica sigillata corresponde a principios del siglo II d.C.; no obstante, es posible que el edificio estuviera aún ocupado durante los siglos IV y V d.C.⁶²⁷.

Las factorías de salazón precisaban de la industria para la elaboración de sus productos. Con esta función se reinterpretan ciertas estructuras documentadas en la factoría de *Cotta*; tal cosa ocurre con los restos de los estanques de pescados cerca de la fábrica, que nos permiten suponer una relación entre las dos actividades. Además, la geografía del yacimiento de *Cotta* presenta extensiones de playas de arena cubiertas por las mareas atlánticas, y es precisamente en este punto donde

⁶²³ M. Tarradell, (1966), p. 443; F. López Pardo, (1996), p. 265; A. Cheddad, (1998), pp. 1806-1807; L. Pons Pujol, (2009), p. 106.

⁶²⁴ A. Cheddad, (1998), pp. 1806-07.

⁶²⁵ M. Ponsich y M. Tarradell, (1965), pp. 71-74; M. Ponsich, (1988), pp. 161-166; E. Gozalbes, (1997), p. 127; J. C. Carrera Ruiz *et alii*, (2000), p. 49; L. Pons Pujol, (2003), p. 287.

⁶²⁶ M. Ponsich y M. Tarradell, (1965), pp. 72-74.

⁶²⁷ M. Ponsich, (1988), p. 162.

encontramos estructuras de calefacción, que presentan un modo alternativo de producción de sal diferente del de las salinas⁶²⁸.

La inscripción funeraria hallada en la ciudad moderna de Tánger de *M. SALINTOR QUADRATUS*⁶²⁹ de origen itálico de la *gens Salinatoria*, probablemente un explotador de sal⁶³⁰, manifiesta que en la región de Tánger habitaban propietarios de salinas de gran importancia y prestigio. Lo cierto es que nunca se han podido encontrar vestigios arqueológicos de depósitos de sal fosilizada, ni de salinas romanas. Sin embargo, sabemos que la sal era consumida en cantidades muy importantes por su utilización en la elaboración del pescado de las fábricas de salazón⁶³¹. Encontramos salinas modernas en las proximidades de las antiguas fábricas de salazón. Sabemos que la sal marina era indispensable para su funcionamiento y que su volumen era el mismo que el del pescado. Esto dio paso a una verdadera industria, al menos de una sal apta para salar el pescado sin secarlo⁶³². En la costa marroquí las salinas se encuentran próximas a las fábricas de salazón que absorbían la mayor parte de su producción. Tánger obtiene su sal cerca del río, en las orillas de la laguna y sus salinas eran extensas⁶³³. En la vertiente atlántica, las salinas de *Cotta* se situaban en la ribera derecha del Tahadart o en las riberas del *Oued Melaleh*, que precisamente indica su etimología esta actividad pues “Mellah” en árabe significa sal⁶³⁴.

⁶²⁸ J. C. Carrera Ruiz *et alii*, (2000), p. 54.

⁶²⁹ Ch. Tissot, (1878), p. 183, nº. 1; L. Chatelain, (1942), p.4, nº. 7; J. Marion, (1948), p. 21; F. López Pardo, (1987), p. 513, nº. 21.

⁶³⁰ M. Ponsich, (1970), p. 284.

⁶³¹ M. Ponsich y M. Tarradell, (1965), p. 55.

⁶³² M. Ponsich, (1970), p. 284; *id.*, (1988), p. 44.

⁶³³ M. Ponsich, (1970), p. 284; *id.*, (1988), p. 48.

⁶³⁴ M. Ponsich, (1970), p. 284; *id.*, (1988), p. 48; L. Pons Pujol, (2009), p. 113.

Otro de los productos derivados de la industria pesquera es el *garum*⁶³⁵; un producto apreciado en la vida social y cultural de los romanos. Los autores clásicos como Plinio y Mela nos aportan referencias sobre la presencia de este elemento en la costa mauritana. Asimismo, un estudio de M. Ponsich y M. Tarradell⁶³⁶ sobre el *garum* y la industria pesquera antigua en el occidente mediterráneo puso de manifiesto la importancia de esta producción en las costas mauritanas⁶³⁷.

Dentro de toda la cadena productiva de la industria de salazón el último eslabón lo constituye la industria de alfarería vinculada a la comercialización de esta actividad económica. Los productos agrarios y pesqueros necesitan envases para llevarlos y transportarlos a otros sitios, con lo cual surge la necesidad de fabricar ánforas y envases para el comercio. Tenemos testimonios de que algunas de estas ánforas halladas en la región de *Tingi*; fueron fabricadas en los hornos locales y otras importadas desde el exterior⁶³⁸.

Alrededor del campamento de Gándori se han hallado grandes cantidades de ladrillos y tejas que llevan la marca de *FACTA GILD*⁶³⁹, documentada en Gilda, lo que indica que la industria local se remonta a la época de Claudio. Algunas firmas de ladrillo revelan el nombre del procurador; como lo demuestra ciertas inscripciones halladas en la región de Tánger⁶⁴⁰: *IMP / AUG IMP(erator) AUG(ustus)*⁶⁴¹.

Se trata de la inscripción más antigua del Marruecos romano donde se constata la aparición del nombre de Augusto. Esta marca de ladrillo se encuentra

⁶³⁵ J. C. Carrera Ruiz *et alii*, (2000), p. 49.

⁶³⁶ (1965).

⁶³⁷ M. Ponsich, (1988), p. 48.

⁶³⁸ M. Ponsich, (1970), p. 253.

⁶³⁹ L. Chatelain, (1968), p. 116 ; M. Ponsich, (1970), p. 265.

⁶⁴⁰ M. Besnier, (1908), p. 430, n.º. 2; E. Michaux-Bellaire, (1908), p. 432 ; L. Chatelain, (1942), p. 7, n.º. 24-25; R. Thouvenot, (1954)2, p. 215; R. Etienne, F. Mayet, (1971), p. 65.

⁶⁴¹ *ILM.*, (1942), n.º. 24.

también en *Baelo*, lo cual plantea relación entre la región de Tánger y la Bética en época imperial⁶⁴²; en ella se lee: *EX FIGUL(ina) CAES(aris) N(ostri)*⁶⁴³.

La marca de la estampilla refleja la actividad de fabricación de ladrillos con el nombre de la familia grabado. R. Thouvenot⁶⁴⁴ cree que el dueño pertenece a la familia de Adriano que se encargaba de gobernar la provincia como un procurador privado, es decir, se encargaba de administrar los bienes del imperio en la provincia. En la región de Tánger tenemos datos de esta función administrativa de los bienes imperiales en época de Adriano; hay un sello (*HADRI AUG*) en algunos ladrillos y tejas hallados en la región de Tánger⁶⁴⁵.

El descubrimiento de restos de hornos y cerámicas cerca del campamento de Gándori indican la presencia de un horno en la zona y la persistencia de una fabricación de ladrillos y tejas a lo largo de los siglos. Esta industria fue instalada en la época de Adriano, como lo demuestra la marca *HADRI AUG* y continuó hasta el final del siglo IV d.C. fabricando ladrillos con la marca *ANTO AUG* y *EX FIGUL CAES*, con la que no nos aporta ningún dato sobre su cronología⁶⁴⁶. Es importante hacer notar que la marca *IMP AUG* se presenta en la misma forma con sellos diferentes y muy extendidos en la región de Tánger, particularmente en *Cotta*⁶⁴⁷.

En consecuencia, desde época imperial, los hornos producen materiales sellados en todos los casos con marcas imperiales, pues seguramente estaban destinados a construcciones o vinculados al estado⁶⁴⁸.

⁶⁴² R. Etienne, F. Mayet, (1971), p. 60.

⁶⁴³ *ILM.*, (1942), n.º. 25; M. Ponsich, (1970), p. 265.

⁶⁴⁴ (1954), pp. 213-216.

⁶⁴⁵ M. Ponsich, (1970), p. 265.

⁶⁴⁶ E. Michaux-Bellaire, (1908), p. 406; M. Ponsich, (1970), p. 265.

⁶⁴⁷ M. Ponsich, (1970), p. 271.

⁶⁴⁸ N. Villaverde Vega, (2001), p. 87.

La región de *Tingi* disfrutaba de una economía variada con actividad pesquera y producción agrícola, lo que la destacaba de otros centros. Estos productos agrarios y pesqueros salían del puerto de *Tingi* en dirección a otros puertos de la Bética. Este puerto de *Tingi* nació como un jalón más de la ruta hacia el Atlántico sur y se convirtió en uno de los puertos principales del mundo romano, disminuyendo sensiblemente el papel de otros puertos atlánticos (en especial *Lixus*)⁶⁴⁹. Además de su papel comercial, se utilizaba como una estación de llegada y salida de los viajeros en ruta desde y hacia Hispania⁶⁵⁰. *Tingi* se convirtió en un núcleo fundamental de comunicaciones de la *Mauritania Tingitana*. De *Tingi* partían todas las rutas de conexión con las ciudades Tingitanas, tal como demuestra el Itinerario de Antonino⁶⁵¹. Una de ellas, la vía de *Tingi*, es el punto de partida. El primer tramo es único, dividiéndose a partir del centro *Ad Mercuri* en dos ramales, que descienden paralelos hasta Sebú, próximo a la costa, pasando por las estaciones de *Zilis*, *Tabernae*, *Lixus*, *Frigidae*, *Banasa*, *Thamusida* y *Sala*. El otro tramo discurría por el interior, por *Ad Mercuri*, *Ad Novas*, *Oppidum Novum*, *Tremuli* y *Vopisciana*, *Gilda*, *Aquis Dacicis* y *Volubilis*⁶⁵². Estas vías romanas debieron ser simples pistas sin pavimentar, pues no se ha logrado encontrar ningún resto de calzadas empedradas. Pero en época romana se consideró como una vía comercial entre las ciudades mencionadas, formando la base del sistema viario de la *Mauritania Tingitana*⁶⁵³. M. Billaire⁶⁵⁴, en su obra dice: “*Une autre voie reliait Tânger à Tamuda (Tétouana : elle était jalonnée par des postes, dont celui de Duga; les ruines de ce poste, appelées actuellement El-Bounian (Les constructions) se trouvent au SSE. de Saïoufa (Quadrans), entre Soueïar et Tétouan* ”. En el trayecto *Tamuda-Tingi* se informa de la existencia de ruinas antiguas, como el caso del castillo existente en *Safuya*, situado en el monte, en una de cuyas laderas se halla el poblado del mismo nombre, y en otra, el de *Zinat*⁶⁵⁵. En cuanto a las vías marítimas, la presencia de ánforas procedentes de la otra orilla nos informa de una red de comercio que existió durante varios siglos⁶⁵⁶. La región de Tánger tuvo una gran importancia para el comercio gaditano, que controlaba buena parte del comercio con la *Mauritania Tingitana*⁶⁵⁷ a través del puerto de *Baelo*, que se

⁶⁴⁹ E. Gozalbes, (2002), p. 552.

⁶⁵⁰ F. López Pardo, (1987), p. 13; E. Gozalbes, (1997), p. 138; M. Ponsich, (1982), p. 792.

⁶⁵¹ K. Millar, (1964), p. 922 y 945; E. Gozalbes, (1997), p. 135.

⁶⁵² P. Moran y G. Guastavino, (1948), p. 9; M. Euzennat, (1962), pp. 595-610.

⁶⁵³ A. Jodin, (1987), p. 276.

⁶⁵⁴ (1921), p. 40.

⁶⁵⁵ P. Moran y G. Guastavino, (1948), p. 24.

⁶⁵⁶ J. Rougé, (1966), p. 93.

⁶⁵⁷ F. López Pardo, (1984), p. 186; *id.*, (1988), pp. 741-748.

había convertido, desde época de Augusto en el principal paso de mercancías y viajero procedentes de *Tingi*⁶⁵⁸. Esta ruta marítima entre *Tingi* y *Baelo*⁶⁵⁹ está bien documentada en la obra de Estrabón⁶⁶⁰: “Es de aquí fundamentalmente desde donde se realiza la travesía a *Tingi* de la Maurosía”. El autor señala el desplazamiento de los habitantes de *Baelo* a *Tingi*. Después de la conquista romana, esta vía marítima de “*Baelo* a *Tingi*” se consolidó aún más. Plinio⁶⁶¹ nos habla de la misma vía y menciona una distancia excesiva para la navegación entre ambas ciudades. En general, los vientos del Estrecho facilitaron la travesía entre *Tingi* y *Baelo*⁶⁶², ya que los barcos que partían de *Tingi* aprovechaban el viento para llegar a la altura de Tarifa, desde donde alcanzaban, a través de la costa, el puerto de *Baelo*. Desde esta perspectiva las cifras de Plinio acerca de la navegación coinciden con la realidad.

También esta vía está documentada en el *Itinerarium maritimum*:

495, 4 *De Hispaniis*.

495, 5 a *Bellone traictus Tingi Mauritaniam*.

Este paso marítimo continuó siendo utilizado por militares, funcionarios, viajeros y comerciantes durante la época imperial, como indican los hallazgos de ladrillos de las fábricas imperiales de *Tingi* exportados a *Baelo*.⁶⁶³ No obstante, la intensidad de esta relación económica y humana entre ambos puertos fue decayendo a lo largo del siglo IV d.C.

En la costa hispana destacaba otra ciudad especializada en las actividades marítimas; se trata de *Carteia*, en la bahía de Algeciras, que mantuvo contactos comerciales con *Tingi*, ya que los barcos de *Carteia*, sin duda, pasaban a la zona de *Tingi* utilizando el mismo tipo de viento que los procedentes de *Baelo*⁶⁶⁴. En algunas ocasiones se embarcaban tropas para combatir en Mauritania, como es el caso del legado de César en la Ulterior, *Q. Casio Longino* en el año 48 a.C.: “las legiones y tropas auxiliares que había de conducir a África, las envía al Estrecho”⁶⁶⁵.

Al parecer, la difusión de la ceca de *Tingi* en los centros tingitanos e hispanos confirma este papel comercial del centro costero. *Tingi* tenía ceca desde el siglo I a.C.,

⁶⁵⁸ M. Besnier, (1906), pp. 271-295.

⁶⁵⁹ J. M. Blázquez Martínez, (1969), pp. 470-498; E. Gozalbes, (1981-82), p. 15; *id.*, (1993)1, p. 165; *id.*, (2002), p. 561; L. Callegarin, F. Z. El Harif, (2000), p. 39

⁶⁶⁰ Estrabón, III, 1, 18.

⁶⁶¹ *NH.*, V, 3.

⁶⁶² E. Gozalbes, (1997), pp. 160-161; *id.*, (1993)4, pp. 530-531; *id.*, (2000)1, p. 262.

⁶⁶³ R. Etienne, F. Mayet, (1971), pp. 59 y ss.

⁶⁶⁴ Ild. D. Ruiz López, (2008), pp. 1199-1208.

⁶⁶⁵ De bello Alex., 56, 5.

lo que permitía su integración en los circuitos del comercio del “Circulo del Estrecho de Gibraltar”⁶⁶⁶; por lo tanto, este centro incrementó el comercio interregional en la *Mauritania Tingitana*⁶⁶⁷. Este incremento de la actividad mercantil de *Tingi* no se hubiera producido de no existir una acumulación previa de riqueza. Según los estudios de M. Ponsich⁶⁶⁸, la acumulación de la riqueza se vio favorecida por el incremento de la producción mercantil, en un proceso muy intensivo de la actividad productiva y comercial, mediante el crecimiento de las explotaciones y la ampliación de los mercados.

Es importante destacar el comercio de la región de Tánger con los fenicios, documentado por la presencia de ánforas y cerámicas en los yacimientos de *Tingi*, que nos indica un comercio existente desde el siglo VIII a.C.⁶⁶⁹. A finales del siglo VIII y durante el s. VII a.C., en *Djebila* y *Petit Bois*, establecimientos fenicios e indígenas de la región de Tánger, se documenta la llegada desde Oriente de ánforas fenicias y ánforas procedentes de Grecia⁶⁷⁰. El vino y el aceite contenidos en estas ánforas llegaban a la región de Tánger a través de la misma organización que abastecía a los establecimientos del sur de la Península Ibérica⁶⁷¹.

En realidad, el aceite y el vino de Fenicia y Grecia vienen a la zona formando parte de un contingente de productos de lujo; aunque no son materias caras allí donde se producen, el enorme coste del transporte obligaba a revalorizar enormemente las mercancías hasta encuadrarlas entre los productos de lujo⁶⁷². Los productos fenicios dejaron su lugar a las ánforas y cerámica procedentes del Ática⁶⁷³. Desde el punto de vista cronológico las producciones se sitúan entre los siglos IV y III a.C.⁶⁷⁴. En las prospecciones arqueológicas efectuadas en las granjas y en las aceiteras de la campiña de *Tingi* se han detectado fragmentos de cerámica ática, la más antigua⁶⁷⁵; los comerciantes fenicios trajeron estos productos para facilitar el intercambio con los autóctonos de la zona⁶⁷⁶.

⁶⁶⁶ M. Tarradell, (1960), p. 61.

⁶⁶⁷ M. Ponsich, (1975), pp. 655-681.

⁶⁶⁸ (1964)1, pp. 253-290; *id.*, (1964), pp. 235-52; *id.*, (1966)2, pp. 377-424; *id.*, (1967)1, pp. 369-405.

⁶⁶⁹ M. Ponsich, (1967)2, pp. 9-11.

⁶⁷⁰ M. Ponsich, (1964)1, p. 266; *id.*, (1970), p. 169.

⁶⁷¹ M. E. Aubet, (1997), p. 250.

⁶⁷² F. López Pardo, (1992), pp. 99-100.

⁶⁷³ A. Rhorfi, (2002), p. 539.

⁶⁷⁴ M. Beltrán, (1990), p. 39.

⁶⁷⁵ F. Villard, (1960), p. 12; M. Ponsich, (1970), p. 185.

⁶⁷⁶ M. Ponsich, (1970), p. 185; A. Rhorfi, (2002), p. 539.

También, se ha hallado en las granjas y almazaras cerámica campaniense A⁶⁷⁷ acompañada por las ánforas púnicas del siglo IV-III a.C. M. Beltrán fecha la cerámica campaniense A antigua entre 220-180 a.C.⁶⁷⁸. M. Ponsich⁶⁷⁹ afirma que en la región de Tánger se imitan las cerámicas importadas por los autóctonos, al igual que las de barniz rojo de tipo fenicio. Por lo tanto, es muy difícil identificar la campaniense o una cerámica imitada. La campaniense B que sucede a la anterior es muy frecuente y se proyecta en las superficies de los yacimientos; se trata de la forma 114⁶⁸⁰. Según M. Ponsich⁶⁸¹, la presencia de cerámica campaniense refleja una intensificación de la explotación. En 1965 J. Boube⁶⁸² publicó las marcas hispánicas de varias ciudades de la *Mauritania Tingitana*. Actualmente puede afirmarse que toda la sigillata hispánica hallada en yacimientos de Marruecos procede de la Península, tanto de Andújar como de la Rioja, siendo la Hispánica B exclusivamente de Andújar y la A mayoritariamente riojana⁶⁸³. Desde comienzo del siglo II, esta cerámica fina dominó totalmente el mercado en la *Mauritania Tingitana*. La distribución de esta cerámica aprovechó las ventajas de ciertas rutas; es probable que su paso al Norte de África se haya hecho especialmente a través de *Baelo* junto al transporte de otras mercancías, como pudo ser el aceite de la Bética⁶⁸⁴. Hasta hoy está bien documentado, por el hallazgo de pecios republicanos, que la campaniense A se distribuyó por el Mediterráneo como carga complementaria en barcos que transportaban vino⁶⁸⁵; ello puede aplicarse a la *sigillata* hispánica, teniendo en cuenta la distribución de ciertas marcas en ánforas olearias a uno y otro lado del Estrecho. En lo referido a la cronología de estas exportaciones hispanas, se iniciaron con cantidades modestas bajo los Flavios, ocupando la primera mitad del siglo II. En los inicios de la segunda mitad de esa centuria cesaron las exportaciones, coincidiendo con la desaparición de la producción en los talleres hispanos.

En los niveles de incendio del yacimiento arqueológico del Jorf el Hamra y *Cotta* se constata la presencia de cerámica de terra sigillata itálica de Arezzo, que marca la época de la conquista romana. También se documenta cerámica de paredes finas en el mismo sitio con una perduración larga desde época púnica hasta época romana. Sus

⁶⁷⁷ M. Ponsich, (1982), pp. 809-10; *id.*, (1988), p. 47.

⁶⁷⁸ (1990), p. 40.

⁶⁷⁹ (1970), p. 192.

⁶⁸⁰ J. P. Morel, (1968), p. 63; *id.*, (1992), p. 226

⁶⁸¹ (1970), p. 399.

⁶⁸² (1966), pp. 115-43; (1968-72), pp. 67-108.

⁶⁸³ M. Roca Roumens, I. Fernández García, (1988), pp. 977-981.

⁶⁸⁴ F. Mayet, (1978), pp. 357-393.

⁶⁸⁵ J. P. Morel, (1980), pp. 85-122.

vasos son parecidos a aquéllos hallados en otros centros de *Mauritania Tingitana* (*Lixus* y *Melilla*)⁶⁸⁶. Es probable que esta cerámica procediera de los alfares de la Bética⁶⁸⁷.

Sin embargo, nada nos permite suponer un comercio directo entre Roma y *Tingi*; es más probable que la relación comercial de Roma con *Tingi* se efectuara básicamente a través de la Bética⁶⁸⁸, de donde vinieron los productos de Roma y de otros puntos, ya que la Bética estuvo más romanizada que la *Mauritania Tingitana* y más abierta al mercado mediterráneo; después serán imitados rápidamente en los de Kuass⁶⁸⁹.

En el centro industrial de *Cotta* se documenta la abundancia de sigillata sudgálica, lo cual indica una importación masiva de productos galos al Norte de Marruecos, en concreto, a *Tingi*. La mayoría de estas estampillas halladas en *Tingi* corresponden al periodo de Nerón y Vespasiano⁶⁹⁰. En *Aïn Dalia Quebira* se atestiguan vajillas importadas del tipo sigillata africana. La Producción “D” es típica de la zona de Cartago⁶⁹¹, lo cual permite asegurar que los productos agrarios (cereales) aquí obtenidos gozaban de comercialización externa o, al menos, de una difusión regional⁶⁹². *Lamboglia* surgió el comienzo de la terra sigillata africana D a principio del siglo V, pero parece que llega hasta el siglo VII d.C.⁶⁹³.

En lo que se refiere a los productos del comercio de *Tingi*, tenemos la referencia de los textos clásicos y la aportación de la arqueología, que nos ofrece vestigios materiales de enorme importancia. Pero, al mismo tiempo, en determinados aspectos no puede completar la carencia informativa de las fuentes literarias. En nuestra opinión estamos convencidos de que una buena parte de los productos que la *Mauritania Tingitana* exportaba a *Hispania* no han dejado prácticamente evidencias arqueológicas. Nos referimos a los productos suntuarios (marfil de los elefantes, madera de cedro y púrpura de la Gaetulia), de los que no poseemos testimonios sobre su exportación concreta a Hispania. Por el contrario, sí los tenemos, y muy numerosos, con respecto a su exportación a Roma⁶⁹⁴. Estos productos fueron comercializados por los *negotiatores* itálicos utilizando básicamente, a partir del puerto de *Tingi*, la mencionada vía

⁶⁸⁶ M. Ponsich, (1970), pp. 198-99.

⁶⁸⁷ M. Beltrán, (1990), p. 173.

⁶⁸⁸ E. Gozalbes, (1997), p. 140.

⁶⁸⁹ M. Ponsich, (1969), pp. 56-80; A. M^a Niveau De Villedary y Mariñas, (2001), pp. 341-43; J. P. Morel, (2006), p. 1329.

⁶⁹⁰ F. Laubenheimer, (1979), p. 208.

⁶⁹¹ M. Beltrán, (1990), p. 136.

⁶⁹² N. Villaverde Vega, (2001), p. 92.

⁶⁹³ M. Beltrán, (1990), p. 136.

⁶⁹⁴ E. Gozalbes, (1993)1, pp. 163-79; L. Pons Pujol, (2003), pp. 258-266.

comercial Gades-Ostia⁶⁹⁵. Los textos son muy numerosos. El periplo de Hannón menciona la presencia abundante del elefante más allá de las Columnas de *Hercules*⁶⁹⁶, habiendo sido identificado este lugar como la zona pantanosa existente en el sur del cabo *Achakar* (Tánger)⁶⁹⁷. Por otro lado el Periplo de Scylax cita que uno de los principales objetos de comercio de los cartagineses en el litoral atlántico era el marfil⁶⁹⁸.

En época romana, tenemos fuentes que indican la abundancia de elefantes en la región de Tánger; Pomponio Mela⁶⁹⁹ alude a los escudos con piel de elefante, cuando menciona la existencia en los alrededores de *Tingi* de un gran escudo de piel de elefante, que la población atribuía al fundador mítico de la ciudad, el gigante *Anteo*.

El tráfico de salazones y de *garum* era muy importante en todo el Mediterráneo, como lo demuestran los restos de naufragios con ánforas que contenían atún salado y salmuera. La aparición de las ánforas Pascual A4 es el exponente material de esta gran expansión comercial de los centros fenicios del área del Estrecho⁷⁰⁰. *Tingi* se dedicaba a intercambios comerciales con lejanos países, que no dudaba en enviar a lo largo de la Bética a sus comerciantes, para cambiar sus mercancías por pescado salados⁷⁰¹.

En 1970 M. Ponsich publicó su tesis acerca de la existencia permanente, desde el principado de Augusto hasta el Bajo Imperio, de un auténtico consorcio económico entre *Tingi* y *Gades*: “*Dés lors, nous serions tenté de penser, comme nous l’avons fait pour le garum appelée gaditain, que la zone de Tánger envoyait toute son huile á la Bétique, où elle átait groupée, Pert-être melangée a celle du pays, et ensuite exportée sous un autre vocable dans tout le monde mediterranéen. Cela dénoterait un gran consortium hispano-marocain de l’huile*”⁷⁰².

El aceite bético es el otro producto que desde Hispania se exporta a la región con cierta abundancia⁷⁰³. Tras la anexión de *Mauritania Tingitana*, las exportaciones crecen paulatinamente para estabilizarse a lo largo del siglo II, produciéndose una caída brusca a final del siglo, debido al desarrollo de la producción autóctona. El aceite bético, el único que se importa en la región en cierta cantidad, viene a cubrir la demanda mientras

⁶⁹⁵ E. Gozalbes, (1997), p. 140.

⁶⁹⁶ *Hanno. Peripl.* 4.

⁶⁹⁷ E. Gozalbes, (1997), p. 189.

⁶⁹⁸ *ZIL.* 112; A. Jodin, (1970), pp. 52-53.

⁶⁹⁹ I, 5.

⁷⁰⁰ H. Hassini, (2006), p. 803.

⁷⁰¹ M. Ponsich, (1988), p. 87; M. Majdoub, (1996), p. 292.

⁷⁰² (1970), p. 282.

⁷⁰³ R. Thouvenot, (1954)4, pp. 381-86; M. Ponsich, (1995), pp. 295-303.

la producción autóctona es insuficiente⁷⁰⁴ Las estampillas en las ánforas olearias de procedencia bética ofrecen datos significativos con respecto a la *Mauritania Tingitana*. La marca que tiene una mayor presencia es la de *M. Aemilius Rusticus*⁷⁰⁵.

Las antiguas ánforas fenicias de salazón de Maña-Pascual A4 fueron sustituidas de forma progresiva, pero parcialmente, a lo largo del siglo II a.C. por las ánforas tipo Maña C2, en una búsqueda de soluciones adecuadas a la comercialización de la creciente cantidad de salazón de pescado producida en las factorías fenicias, tras los cambios políticos y económicos que estaban produciéndose⁷⁰⁶. Según López Castro,⁷⁰⁷ la producción de ánforas de salazón tipo Maña C2 muestra un creciente incremento de la producción de salazones de pescado, que puede ser atribuida a la extensión de la producción esclavista, distribuyendo por todo el Mediterráneo centro-occidental desde finales del siglo III a.C. hasta la época de Augusto. Esta ánfora está presente en la región de Tánger⁷⁰⁸. Las ánforas de forma Dressel 7 a 11 de época de Augusto sustituyeron el contenedor autóctono Maña C2. Estas ánforas Dressel 7, 8, 9, 10 se utilizaban en el transporte de los productos pesqueros de la Bética. Las ánforas se producían en *Gades* y eran transportadas vacías a la *Mauritania Tingitana*, rellenas con salazones tingitanos y devueltas a *Gades*, desde donde serían exportadas a todo el Mediterráneo occidental como producto de origen gaditano⁷⁰⁹. Aparecen en gran número en las playas de *Tingi*, lo que indica un transporte por mar de estos productos. También han aparecido en gran número en *Cotta*, donde contenían pescado salado o aceite. En Marshan (Tánger) se reutilizaron como sepulturas, al igual que en la necrópolis de *Cotta*. Su presencia indica una gran actividad económica de transporte de productos agrícolas y de pesca. M. Ponsich ha encontrado seis marcas nuevas; se trata de *HELDULI*; *PHLO*; *AELPO*; *CA///O///*; *Q. CALMR SI*; *SPA*. M. Ponsich, que ha recorrido detenidamente la región, no ha hallado alfarerías; por este motivo supone que las ánforas procedían de la Bética, lo que explicaría también satisfactoriamente la gran cantidad de fragmentos de ánforas hallados en la costa, transportadas en barcos que naufragaron, pues la costa atlántica de *Mauritania Tingitana* es peligrosa para los navíos.

⁷⁰⁴ F. López Pardo, (1988), p. 747.

⁷⁰⁵ F. Mayet, (1978), pp. 357-406.

⁷⁰⁶ H. Hassini, (2006), p. 804.

⁷⁰⁷ López Castro, (1995), pp. 118-119.

⁷⁰⁸ M. Ponsich, (1964), p. 248; *id.*, (1970), p. 187; L. Pons Pujol, (2003), p. 303; L. Pons Pujol, (2009), p. 117.

⁷⁰⁹ M. Ponsich, (1975), pp. 672-677; L. Pons Pujol, (2000), p. 1260; *id.*, (2003), p. 298.

Otro argumento del comercio de *Tingi* es la circulación monetaria; las monedas acuñadas autónomamente por las ciudades de la *Mauritania Tingitana* nos aportan datos parcialmente importantes para conocer la actividad comercial de los centros tingitanos. Por otro lado, hay que resaltar que la difusión de moneda autónoma no siempre se puede explicar por motivos comerciales.

En las excavaciones realizadas en las ciudades de *Mauritania Tingitana* han aparecido un número considerable de monedas acuñadas en *Tingi*. Este número tan alto que está circulando en otras ciudades tingitanas nos indica una fuerte presencia del comercio de la región de Tánger con otros centros mauritanos.

Ceca	<i>Volubilis</i>	<i>Thamusida</i>	<i>Banasa</i>	<i>Sala</i>	<i>Zilis</i>
<i>Tingi</i>	10	1	6	5	5

Este cuadro se refleja la presencia de moneda de *Tingi* en otros centros de *Mauritania Tingitana*. Por lo tanto, hay que vincular la mayor presencia de monedas de *Tingi* en el interior de Marruecos (*Banasa* y *Volubilis*) con la necesidad de sus mercados, porque les falta para sus intercambios locales⁷¹⁰. En todas las ciudades de la *Mauritania Tingitana* las monedas de *Tingi* ocupan el segundo lugar después la ceca de *Shemes*⁷¹¹.

En cuanto a la circulación de la ceca de *Tingi* en los centros de Hispania tenemos escasa información. La circulación monetaria de *Tingi* en las islas Baleares se documenta en la región Pollensa⁷¹² y en la isla de Ibiza⁷¹³. En cambio, el hallazgo de moneda de la ceca de *Tingi* es escaso, pero bastante mayor en la Citerior⁷¹⁴. Recientemente, Carmen Alfaro⁷¹⁵ ha relacionado algunas monedas aparecidas en excavaciones antiguas de *Gades*; debe señalarse que las monedas de *Tingi* allí aparecidas son relativamente numerosas y confundidas en ocasiones con acuñaciones locales⁷¹⁶. En la provincia de Málaga se documenta la aparición en Antequera de una

⁷¹⁰ R. Mueden, (2001), p. 111.

⁷¹¹ J. Marion, (1972), pp. 106-109; A. Rhorfi, (2002), p. 545.

⁷¹² Mateu y Llopis, F., (1953), p. 284; E. Gozalbes, (1998), p. 21-22.

⁷¹³ A. Planas, A. Martín, (1991), p. 10.

⁷¹⁴ E. Gozalbes, (1998), p. 21-2.

⁷¹⁵ (1988), p. 68.

⁷¹⁶ E. Gozalbes, (1998), p. 24.

moneda de *Tingi*⁷¹⁷. Esta moneda presenta el rótulo de “IVL TINGI” y es recogida por J. Mazard⁷¹⁸.

Las monedas de cecas hispanas aparecidas en las ciudades de *Mauritania Tingitana* son relativamente numerosas, lo cual demuestra su mayor potencial económico, al tiempo que corrobora que la gran mayoría de comerciantes que desarrollaban las actividades eran hispanos⁷¹⁹. La documentación numismática demuestra la existencia de fuertes lazos económicos entre *Gades* y *Tingi*, ya que las ciudades tingitanas continuaban bajo la órbita económica de *Gades* entre los siglos I a.C.-I d.C. En las monedas, las procedentes de cecas andaluzas, en especial de la costa más cercana, muestran un neto predominio. Las más numerosas, con diferencia, son las de *Gades*, generalmente acuñaciones antiguas que superaron en número incluso las acuñaciones de centros mauritanos más activos en el territorio, como *Lixus* y *Tingi*, representando un porcentaje de 61,5% entre todas las hispánicas⁷²⁰. Es importante hacer notar que las monedas de *Lixus* y *Tingi* presentan dependencias tipológicas y epigráficas respecto de la amonedación de *Gades*⁷²¹. En *Tingi* se señala la aparición cuando menos de una moneda de *Gades*⁷²². La documentación epigráfica nos aporta datos sobre los individuos hispanos documentados en la colección epigráfica de *Tingi* como residentes; se trata de *Valeria Bastula* de *Corduba*, que residía en *Tingi* por haber sido allí destinado como militar uno de sus hijos⁷²³, así como un natural de *Romula Augusta*⁷²⁴.

En general, la epigrafía no documenta comerciantes, sino mayoritariamente familias de militares y, en menor porción, personajes de capas altas de mauritanos por vínculos familiares.

⁷¹⁷ E. Gozalbes, (1998), p. 21-5.

⁷¹⁸ (1955), n.º. 621.

⁷¹⁹ E. Gozalbes, (1994), pp. 47-59; *id.*, (1997), pp. 141-42.

⁷²⁰ E. Gozalbes, (1981-82), p. 23; *id.*, (1998), pp. 25-26.

⁷²¹ B. Mora Serrano y M. Ojeda Marín, (1988), p. 594.

⁷²² M. Ponsich, (1970), pp. 220 y 235; E. Gozalbes, (1997), p. 147.

⁷²³ *IAM. Lat.*, n.º. 30.

⁷²⁴ *IAM. Lat.*, n.º. 36.

II. ZILIS.

La ciudad romana de *Zilis* se asentó sobre un conjunto de tierras bajas, llanuras y colinas, de forma semicircular, surcado por tres ríos que configuran de manera determinante las formas del asentamiento. Las ruinas de *Zilis* se evidencian en el lugar de Dchar Yedid, a unos 31 Km. al sur de Tánger y 13 al noreste de Asila. Este conjunto se sitúa al este de Dchar Yedid, orientado a la llanura del Had del Rharbia⁷²⁵.

II.1. LA DOCUMENTACIÓN SOBRE ZILIS.

La tradición literaria griega y latina nos cita una antigua colonia *augustea* cerca de la ciudad de *Tingi*. Las excavaciones arqueológicas efectuadas en el yacimiento nos documentan su origen prerromano. Los documentos epigráficos (*IAM.Lat.*, nº. 67, 68, 69 y 70) y numismáticos también constatan el nombre de la ciudad.

La única cita por la que conocemos la antigua colonia *augustea Iulia Constantia Zilis* es de Plinio el Viejo⁷²⁶; “*in ora Oceani, colonia Augusti Iulia Constantia Zilis, regnum dicioni exempta, et iura in Baeticam meter iussa*”; en la segunda mitad del siglo I a.C. fue objeto de una deducción colonial, cuya estructura jurídica, según el autor, no tenía cabida en el reino mauritano bajo protectorado romano y por ello, como explica el mismo autor, *Zilis* fue, como otras colonias del país, adscrita a la jurisdicción de la provincia Bética, que acaudillaba la romanización del Extremo del Occidente Mediterráneo⁷²⁷. El naturalista Plinio habla del traslado de la población de dicho lugar a *Iulia Traducta*, al otro lado de Gibraltar, para instalar en su lugar una colonia romana que conservará, por lo que vemos, su nombre indígena. La denominación púnica *Iozá* sugiere que los habitantes de *Zilis* estaban insertos en la estructura socio-cultural orientalizable del Estrecho. La aculturación púnica de las entidades urbanas mauritanas acaso obstaculizaba la romanidad; quizás por ello se realizó la deportación de los pobladores mauritano-fenicios hacia la Península Ibérica⁷²⁸, donde ya estaba consolidada la romanidad. Sin embargo, la instalación en *Zilis* de un núcleo permanente de ciudadanos romanos parece traducir la intención de asegurar, en el plazo más corto posible, la romanización de la comarca. Según E. Gozalbes⁷²⁹, la decisión de Octavio de

⁷²⁵ A. Akerraz *et alii*, (1981-1982), p. 169-219; F. López Pardo, (1987), p. 39; N. Villaverde Vega, (2001), p. 102; M. Euzennat, (1960), pp. 534-535; *id.*, (1962), p. 601; L. Pons Pujol, (2003), p. 171; A. Alaoui Kbir, (2004), p. 195; M. Lenoir, (2004), pp. 168-177.

⁷²⁶ *N.H.*, V, 3.

⁷²⁷ Estrabón, III, 2, 15; E. Gozalbes, (1993)2, p. 273; F. López Pardo, (2002), p. 142.

⁷²⁸ Estrabón, III, 1, 8.

⁷²⁹ Gozalbes, (1993)2, p. 272.

deportar a sus habitantes a la recién fundada *Iulia Traducta* se debe seguramente a que éstos se rebelaron contra la decisión de Bogud de otorgar su reino a Roma. Este traslado es también el hecho más destacado y casi único que sobre este lugar dan las fuentes literarias⁷³⁰.

También Mela en su obra (III, 10) nos menciona a *Zilis* como una colonia. En la obra de Estrabón (III, 1, 8) *Ζέλις* se la sitúa cerca de *Tingi* y se hace referencia al traslado de la población de *Zilis* a la Bética por orden de Augusto, que con posterioridad estableció allí una colonia. Ptolomeo (4, 1, 7) alude a *Ζιλια*, situada a 6° 10' de longitud y 35° 30' de latitud. El nombre *Zilis* se presenta con otras variantes en autores que se refieren a esta ciudad tingitana; en el Itinerario de Antonino (8) se alude a la ciudad como colonia *Zili*, situándola a XIII m.p. También, el Anónimo de Ravena, (3, 11) utiliza *Zilil* y en 5, 4 *Zichi*.

Un equipo franco-marroquí realizó los primeros estudios arqueológicos en 1976 en la parte este de Dchar Jdid, orientado a la llanura del Had del Rharbia⁷³¹. El centro fue identificado con las ruinas de Dchar Jdid por parte de Ch. Tissot⁷³², situado a 40 Km. al sur de Tánger y a 12 Km. al noroeste de la pequeña ciudad de Asila. Este conjunto, dominado por el núcleo de Dchar Jdid, está en una posición inmejorable sobre las suaves pendientes del curso medio que dominan el valle del Oued El Kebir⁷³³. Desde el principio de siglo XIX, los viajeros señalaron las ruinas situadas al este del moderno lugar de Dchar Jdid, que había sido identificado durante mucho tiempo con la estación de *Ad Mercuri* mencionada por el Itinerario de Antonio⁷³⁴.

Si bien hasta fechas recientes varios autores consideraban las ruinas de Dchar Jdid pertenecían a la estación romana de *Ad Mercuri*, las recientes excavaciones emprendidas en el yacimiento despejaron toda duda sobre su nombre. Incluso, pudo documentarse a través de algunas inscripciones la transcripción latina más usual de su nombre, *Zilis*, muy próxima a la transmitida por Plinio, tradicionalmente considerada incorrecta⁷³⁵. Fue J. Spaul⁷³⁶ quién ofreció argumentos decisivos a favor de su

⁷³⁰ Estrabón, III, 1, 8; Plinio, *N. H.*, V, 2.

⁷³¹ Coordenadas Lambert: 453,100/546, 950. Mapa de 1/50.000: El Manzla; L. Chatelain, (1968), pp. 46-49; R. Stillwell, (1976), p. 1000.

⁷³² (1878), pp. 269-271.

⁷³³ A. Cheddad, (1998), p. 1811.

⁷³⁴ M. Euzennat, (1960), p. 534; A. Akerraz *et alii*, (1986), p. 433; E. Lenoir, (1998), pp. 943-944; R. Rebuffat, (1998), pp. 870-71

⁷³⁵ A. Akerraz *et alii*, (1987), pp. 433-434.

⁷³⁶ E. H. Spaul, (1998), pp. 339-342.

identificación con las ruinas de Dchar Jdid y no con la estación *Ad Mercuri*. Por un lado, descubrió que la superficie que ocupan las ruinas era superior a la que podría ser como *Ad Mercuri*. En segundo lugar, los aspectos urbanos de la zona debían ser considerados como propios de una ciudad (muralla, cisterna, casas con peristilo...); y, por último, los materiales hallados (cerámica, monedas, inscripciones...) corresponden unas costumbres que se remontan a la etapa que va desde Iuba II a Honorio. Las excavaciones realizadas desde 1977 hasta 1980 se efectuaron bajo la responsabilidad de varios investigadores⁷³⁷; N. El Khatib Boujibar se encargó del sector del “Heri”⁷³⁸ y de la canalización vinculada a este monumento; E. Lenoir se dedicó al sector de las termas y M. Lenoir se ocupó de la “Citadelle”. Otros investigadores⁷³⁹ se encargaron de otras tareas técnicas y de estudiar el material. Las ruinas de *Zilis* se ubican en el lugar de Dchar Jdid⁷⁴⁰ y su inclusión en la orbita romana se remonta a época augustea. Durante la segunda mitad del siglo I a.C. fue objeto de una deducción colonial, que tuvo como finalidad asegurar la romanización de la comarca. La ciudad muestra a finales del siglo I a.C. un nivel de destrucción no violento, un hiato, y una reconstrucción con técnicas y materiales romanos. Esta localidad mauritana citada en fuentes literarias greco-latinas⁷⁴¹ se remonta al panorama prerromano, algo que puede deducirse de su denominación⁷⁴²; no obstante, como otros núcleos del país, su estructura surge en el ambiente feno-púnico del Estrecho. El primero en reconocer su origen prerromano fue M. Ponsich⁷⁴³, al mencionar en 1964 el descubrimiento de ruinas de casas romanas construidas sobre antiguas fundaciones, seguramente mauritanas⁷⁴⁴. A partir del año 1982, un equipo franco-marroquí practicó sobre el terreno varias prospecciones que aportaron nuevos elementos topográficos⁷⁴⁵, que nos permiten identificar dos establecimientos prerromanos, incluso mauritanos, y trazar el desarrollo de la ciudad romana, a pesar de algunas lagunas, hasta su destrucción final en el siglo V d.C. En el año 2004, M. Lenoir

⁷³⁷ A. Akerraz *et alii*, (1981-82), p. 173.

⁷³⁸ Almacén de grano.

⁷³⁹ A. Hesnard ocupaba del sistema inventario y la coordinación del material de las campañas de 1977, 1978 y 1979; G. Montheil se dedicaba a los estudios topográficos; Kh. Radi como dibujante; A. Massik como restaurador.

⁷⁴⁰ En la misma línea va la denominación y emplazamiento de M. Lenoir, A. Akerraz, N. El Khatib-Boujibar, A. Hesnard, A. Kermorvant y E. Lenoir, (1981-82), pp. 169-245.

⁷⁴¹ Estrabón, III, 1, 8; Ptolomeo, *Geographía*, IV, 1, 7; *It. Ant.*, I, 8, 2; *Anónimo de Rávena*, III, 11.

⁷⁴² Se desconoce el origen y significado del topónimo. No obstante la desinencia *ili* o *ilil* pudiera indicar una fuerte relación del topónimo con las lenguas ibéricas, como también pudiera sugerirse en Volubilis. Según N. Villaverde Vega, (2001), p. 102.

⁷⁴³ (1964), p. 272.

⁷⁴⁴ P. Cintas, (1954); M. Ponsich, (1964)1, p. 272.

⁷⁴⁵ R. Rebuffat, (1998), p. 880; M. Kbiri Alaoui, (2004), p. 196.

publicó un artículo sobre una casa del nivel mauritano I de la ciudad⁷⁴⁶, donde mostró una calle habitada, como lo demuestra la abundancia de ánforas fragmentadas.

Zilis llegó a acuñar moneda; se han hallado varias, púnicas, en Asila⁷⁴⁷; en algunas de ellas se puede leer la leyenda “*ASLIT*”⁷⁴⁸. Pero la identificación de estas monedas con la colonia romana todavía es incierta. En ellas aparece:

Anverso: Cabeza de Mercurio a derecha.

Reverso: Dos espigas; en el centro leyenda púnica *ASLIT*⁷⁴⁹.

Anverso: Cabeza de Mercurio a derecha.

Reverso: Una espiga. Leyenda *ASLIT*⁷⁵⁰.

Anverso: Efigie a izquierda con pelo largo.

Reverso: Dos espigas; entre ellas, leyenda incompleta⁷⁵¹.

El conjunto epigráfico que adscribimos a *Zilis* y a su territorio está constituido por 4 inscripciones, que han sido catalogadas por M. Euzennat y J. Marion en la obra “Inscripciones antiguas de Marruecos”⁷⁵²; entre ellas se documenta un ara de piedra que corresponde a una dedicatoria fragmentada a *Iupiter Optimus Maximus*⁷⁵³; en ella se lee: *I(ovi) O(ptimo) M(aximo)*⁷⁵⁴. Se trata de una inscripción votiva dedicada al culto a Júpiter.

También se ha documentado un fragmento de una dedicatoria imperial a Gordiano por la *res publica*, hallada por La Martinière en Aïn Bellita, cerca del jardín del Chérif El hadj Mohammedould el Cadi⁷⁵⁵; en ella se lee: ...*D[OMINI N(ostri) IMP(eratoris) / CAES(aris)] M(arci) ANTONI GOR/ DIANI PII FELICIS / AUG(usti) R(es) P(ublica) DEVOTA.../ ...NUMINI M[AI(estati)Q(ue)] EIUS*⁷⁵⁶.

También tenemos una inscripción funeraria hallada en el año 1960 en una pista que cruza las ruinas y que está depositada en el Museo de Dar Chorfa en Tánger⁷⁵⁷; en ella se lee: *L(ucius) CAVI/US PRO/CULUS AN(norum) L H(ic) [E(st)] S(itus) o HI(c)*

⁷⁴⁶ M. Lenoir, (2004), pp. 168-177.

⁷⁴⁷ A. Akerraz *et Alii*, (1989), pp. 510-5; G. Depeyrot, (1991), pp. 65-9; *id.*, (1999).

⁷⁴⁸ L. Müller, (1860), p. 153, n.º. 233; J. Mazard, (1955), pp. 188-89, n.º. 627-629.

⁷⁴⁹ L. Müller, (1860), p. 153, n.º. 627; J. Mazard, (1955), p. 627.

⁷⁵⁰ J. Mazard, (1955), p. 188, n.º. 628.

⁷⁵¹ J. Mazard, (1955), p. 189, n.º. 629.

⁷⁵² *IAM.Lat.*, 2, 1982, pp. 54-56.

⁷⁵³ R. Thouvenot, (1950), p. 144; *IAM.Lat.*, n.º. 67.

⁷⁵⁴ *IAM.Lat.*, n.º. 67.

⁷⁵⁵ R. Cagnat, (1889), p. 137; *IAM.Lat.*, n.º. 68.

⁷⁵⁶ *IAM.Lat.*, n.º. 68.

⁷⁵⁷ N. El Khatib, (1964), p. 380; *IAM.Lat.*, n.º. 69.

*S(itus)*⁷⁵⁸. Se trata de una inscripción funeraria dedicada a *L. Cavius Proculus* que murió a los 50 años. Este gentilicio está documentado en la zona con *M. Gavius Maximus*, procurador de *Tingitana* entre 129 y 132⁷⁵⁹.

Por último, tenemos una inscripción funeraria, hallada en una casa de *Zilis*, que se encuentra depositada en el Museo de Tetuán⁷⁶⁰, donde se lee: *D(is) M(anibus) S(acrum) / L(ucius) IUL(ius) LUCIAN(us) VIX(it) AN(nis) V M(ensibus) III D(iebus) XVI / H(ic) S(itus) E(st) S(it) T(ibi) T(erra) L(evis)*. Es otra inscripción funeraria dedicada a *L. Iulius Lucianus*, fallecido a los 5 años.

En el año 1987 se sacaron a la luz otros textos inéditos; se trata de seis bases honoríficas empleados en la construcción de una torre de la colonia⁷⁶¹. La primera y la quinta de estas bases están muy borrosas. La segunda y la sexta base documentan una dedicatoria honorífica a Septimio Severo⁷⁶², donde se lee: *[PRO SAL(ute) IMP(eratorum) L(ucii) SEPT(imii) / SEVERI AUG(usti) ET] M(arci) AUR(elii) / A[NTO]NINI PII FELI/CIS AUG(usti) RES P(ublica) ZILTA / NOR[U]M NUMINI EO/RUM DEVOTISSIMA*⁷⁶³. Esta dedicatoria corresponde al año 200-209 d.C.

En la otra inscripción se lee: *IMP(eratori) CAES(ari) L(ucio) SEPTIM[I]O SEVERO AU]G(usto) PART/[HICO MA]X(imo) [P(ontifici) M(aximo) (...)] TRIB(unicia) / P[OT(estate) II[...]] IMP(eratori) / [...]]NIS[... / ...] M[...]] / B[...]] OT[...]]X / PA[...]]*⁷⁶⁴. Esta basa honorífica se remonta a la época anterior al año 211⁷⁶⁵.

La tercera base está dedicada a Diadumeniano; donde se lee: *IMP(eratori) C(aio) OPPELLIO ANTO/NINO DIADUMENIA/NO CAES(ari) PRINCIPI IV/VENTUTIS / IMP(eratoris) M(arci) OPELLI(i) SEVERI / MACRINI AUG(usti) FILIO / COL(onia) CONSTANTIA DE/VOTISSIMA NUMINI / EIUS EX[DE]CRETO / ORDINIS*⁷⁶⁶. Esta basa honorífica se fecha en el otoño del 217 o principio del año 218⁷⁶⁷.

La última base se refiere a Julia Soemias en ella se lee: *IULIAE / SOAEMIAE / BAS[SI]JANAE A[U]G(ustae) / MA[TRI] DOMINI / NOSTRI COL(onia) IUL(ia) /*

⁷⁵⁸ *IAM.Lat*, n.º. 69.

⁷⁵⁹ N. Labory, (1996), pp. 63-66.

⁷⁶⁰ R. Thouvenot, (1950), p. 144; *id.*, (1970), p. 224; *IAM.Lat.*, n.º.70.

⁷⁶¹ M. Lenoir, (2987), pp. 433-444; *A.E.*, (1987), p. 338, n.º. 1128-1131.

⁷⁶² M. Lenoir, (2987), pp. 433-444; *A.E.*, (1987), p. 338, n.º. 1128.

⁷⁶³ M. Lenoir, (1987), p. 436.

⁷⁶⁴ M. Lenoir, (2987), pp. 433-444; *A.E.*, (1987), p. 338, n.º. 1131.

⁷⁶⁵ M. Lenoir, (1987), p. 438.

⁷⁶⁶ M. Lenoir, (2987), pp. 433-444; *A.E.*, (1987), p. 338, n.º. 1129.

⁷⁶⁷ M. Lenoir, (1987), p. 437.

CONSTAN[TI]A ZILIL / D(ecreto) O(rdinis) D(ecurionum)⁷⁶⁸. Esta inscripción honorífica se remonta al reinado de Heliogábalo⁷⁶⁹.

II.2. LA EVOLUCIÓN HISTÓRICA DE ZILIS.

La serie de campañas arqueológicas realizadas en el yacimiento de *Zilis* han documentado su secuencia ocupacional. La primera fase se remonta al siglo IV a.C. como lo constata la cerámica encontrada. Sin embargo, no se halló ninguna estructura asociada correspondiente a esta época. En la parte meridional se han descubierto los más antiguos indicios de hábitat, semejantes a muchos de zonas vecinas, marcadas por perturbaciones de gran amplitud; se trata de una pared de una casa afectada por un incendio⁷⁷⁰.

El lugar está habitado, sin duda, por indígenas sedentarios en contacto con el exterior por el puerto de *Kuass*⁷⁷¹. La fecha de la primera ocupación, denominada por el quipo franco-marroquí “Mauritano 1”, se refleja en el nivel I de ocupación de la localidad, que se considera el más antiguo de *Zilis*, que se remonta al siglo V a.C.⁷⁷². En el amplio sondeo se descubrieron dos habitaciones comunicadas entre sí. Los materiales hallados son: vasos a torno de perfil en S, decorados a bandas con líneas rojas o negras; platos de barniz rojo, de labio caído, y ánforas Maña-Pascual A4, reconocibles también en la forma II-III de *Kuass*, según M. Ponsich⁷⁷³. No aparecieron, sin embargo, cerámicas importadas⁷⁷⁴, en los materiales arqueológicos descritos por los excavadores⁷⁷⁵; se trata de vasos de tradición fenicia, que se fabricaron en la zona al igual que las ánforas. Estos restos evidencian el paralelismo de este asentamiento urbano con *Kuass*, un centro portuario e industrial relacionado con el ámbito ibero-púnico del Estrecho situado en la desembocadura del río Garifa.

La fase siguiente de ocupación es conocida como “Nivel II Mauritano” del sector de la ciudadela de Dchar Jdid. Se dieron a conocer, junto con ánforas Maña-Pascual A4⁷⁷⁶ y cerámica con decoración pintada, vasos “pseudo-campanienses E” de

⁷⁶⁸ M. Lenoir, (1987), pp. 433-444; A.E., (1987), p. 338, nº. 1130.

⁷⁶⁹ M. Lenoir, (1987), p. 437.

⁷⁷⁰ M. Lenoir, (2004), p. 168.

⁷⁷¹ F. López Pardo, (1987), p. 39.

⁷⁷² M. Kbir Alaoui, (2004), p. 196.

⁷⁷³ (1967), pp. 376-385; M. Lenoir, (2004), p. 176.

⁷⁷⁴ M. Lenoir y A. Hesnard, (1981-82), p. 195; M. Ponsich, (1968), p. 15; fig., 7, F. López Pardo, (1990), p. 8.

⁷⁷⁵ A. Akerraz, N. El Khatib-Boujibar, A. Hesnard, A. Kermorvant, E. Lenoir, M. Lenoir, (1981-82), pp. 201-02.

⁷⁷⁶ M. Lenoir, (2004), p. 187, fig. 7.

los conocidos en *Kuass*. La estructura excavada es un conjunto de habitaciones alargadas, de paredes con zócalos de piedra y muros de adobe, que se encuentra junto a una calle. Se trata seguramente, según sus excavadores, de una instalación artesanal o comercial, ya que se han encontrado hogares que pueden denotar una actividad, sobre todo doméstica, aunque también aparecieron ánforas apiladas⁷⁷⁷. Esta época se caracterizó por la apertura de la zona a corrientes comerciales locales e importaciones de Italia e Hispania, atestiguadas por los numerosos materiales cerámicos hallados en este nivel; concretamente, se trata de ánforas de vino y aceite de Campania de la producción local de Dressel 7-11 y Dressel 18.

Las campañas arqueológicas practicadas en la zona conocida como “la Ciudadela”⁷⁷⁸ han venido a confirmar este extremo y a relacionar este yacimiento con el próximo de *Kuass*⁷⁷⁹. Además, reflejan una ocupación romana del lugar con una destrucción leve, que está relacionada con la implantación de los colonos y el traslado de los antiguos habitantes hacia la costa de la otra orilla. Estas excavaciones evidencian dos grandes etapas del poblamiento romano:

Una fase, alto-imperial, se sitúa entre el siglo I a.C. y la segunda mitad del siglo III. Durante ese período la colonia alcanza un desarrollo urbanístico notable, visible a través de un acueducto y una gran cisterna que abastecía el conjunto termal, entre otras estructuras públicas. A partir de época constantiniana, se desarrolla una segunda fase en la que se reactiva el poblamiento urbano⁷⁸⁰, seguramente como consecuencia del restablecimiento de la defensa comarcal.

A pesar de todo, la localidad sufrió dos abandonos importantes a lo largo de la ocupación romana: el primero en el siglo I a.C., que muestra que el hábitat de la colonia romana se había desplazado del núcleo original en especial hacia la meseta norte, donde la “Ciudadela” no es más que un apéndice⁷⁸¹. La disposición de los materiales – ánforas y cerámica barniz negro- indica un abandono brusco del lugar a causa de un incendio⁷⁸². Los excavadores datan el acontecimiento en el tercer cuarto del siglo I a.C. por la persistencia de tipo campaniense B y la ausencia de sigillata itálica. Este abandono sería evidencia del desplazamiento de la población de *Zilis* a *Iulia Traducta* en la Península

⁷⁷⁷ A. Akerraz, N. el Khatib-Boujibar, A. Hesnard, A. Kermovant, E. Lenoir y M. Lenoir, (1981-82), p. 196; M. Lenoir, (2004), pp. 168-194.

⁷⁷⁸ El lugar más apropiado en la zona para un hábitat protegido.

⁷⁷⁹ A. Akerraz, N. el Khatib-Boujibar, A. Hesnard, A. Kermovant, E. Lenoir y M. Lenoir, (1981-82), pp. 169-244.

⁷⁸⁰ M. Tarradell, (1950), p. 56; *id.*, (1953), pp. 33-34.

⁷⁸¹ F. López Pardo, (1990), p. 21; A. Akerraz *et alii*, (1981-82), p. 191.

⁷⁸² M. Lenoir, (2004), p. 168.

Ibérica, datable entre 33 y 25 a.C.⁷⁸³. El segundo éxodo empieza en la segunda mitad del siglo III, donde se nota una gran decadencia y una escasa actividad⁷⁸⁴.

Según A. Hesnard⁷⁸⁵, la superposición exacta de los dos niveles mauritanos sin nivel detrítico intermedio, obliga a considerar que el espacio temporal entre uno y otro nivel fue muy breve. Como el nivel II, el más moderno, se data en el siglo I a.C., el nivel I, el más antiguo, le debe ser muy próximo. Es preciso, por tanto, corregir la cronología de la cerámica hallada, que parecía apuntar una fecha más alta.

En opinión de F. López Pardo⁷⁸⁶, sin embargo, es imposible situar el abandono del primer *Zilis* antes del horno número 5 de Kuass, fechable en el siglo II a.C., donde no se produce este tipo de ánforas. Y la ausencia de cerámica roja, llamada de imitación campaniense, en *Zilis* I tampoco permite su correspondencia con el horno 3, o al menos con su época de apogeo. Sólo al comienzo del funcionamiento de dicho horno parece no existir esta cerámica pseudocampaniense y sí platos de barniz rojo de este tipo. Ésta situación se aprecia también en los hornos 1, 2 y 4.

Parece, pues, más conveniente emplazar en el siglo IV a.C. el momento de abandono de *Zilis* I, con más probabilidades en la segunda mitad, pues las características del ánfora publicada nos permite incluirla en el tipo C de las Maña – Pascual, A4, datable a mediados del siglo IV⁷⁸⁷.

Plinio en su obra cita el nombre de la ciudad como colonia de Augusto: “*in ora Oceani, colonia Agusti Iulia Constantia Zilis, regnum dicioni exempta, et iura in Baeticam meter iussa*”⁷⁸⁸. También la documentación epigráfica nos aporta una referencia importante sobre el estatuto de *Zilis*⁷⁸⁹, como se constata en dos de las inscripciones citadas antes. Para E. Gozalbes⁷⁹⁰, la creación de la colonia romana se produjo entre 27 -25 a.C. Por su parte, J. Gascoü⁷⁹¹ plantea un margen cronológico más amplio: del 33 a.C. al 25 a.C., interregno en el que *Mauritania* fue administrada bajo protectorado romano. Es probable que ésta fuese la primera deducción de Octavio en la

⁷⁸³ A. Akerraz, N. el Khatib-Boujibar, A. Hesnard, A. Kermovant, E. Lenoir y M. Lenoir, (1981-82), pp. 199-200.

⁷⁸⁴ M. Lenoir y A. Hesnard, (1981-82), p. 197.

⁷⁸⁵ M. Lenoir y A. Hesnard, (1981-82), p. 195.

⁷⁸⁶ F. López Pardo, (1990)1, p. 23.

⁷⁸⁷ A. Muñoz Vicente, G. Frutos Reyes, N. Berriatúa Hernández, (1989), p. 500.

⁷⁸⁸ *HN.*, V, 3.

⁷⁸⁹ M. Lenoir, (1987), pp. 433-444; *A.E.*, (1987), p. 338, n.º. 1128-9; *id.*, (1993), p. 509.

⁷⁹⁰ (1993), p. 273.

⁷⁹¹ (1982), p. 144.

Mauritania Tingitana, ya que Plinio⁷⁹² y Pomponio Mela⁷⁹³ solamente citan la creación colonial de este emperador⁷⁹⁴.

La estructura urbanística se ha podido determinar gracias a las prospecciones de Akerraz et alii, (1981-1982) y de las excavaciones franco-marroquíes llevadas a cabo entre 1977 y 1980. Con la llegada de comerciantes itálicos durante la fase alto-imperial la colonia alcanza un desarrollo urbanístico considerable desde el noroeste al sudeste, y comienza a utilizar nuevas técnicas y materiales⁷⁹⁵ en la construcción de las estructuras públicas. En la ciudad, donde sólo han sido excavadas las torres norte y oeste⁷⁹⁶, las prospecciones arqueológicas han permitido detectar una muralla construida en el siglo II d.C.⁷⁹⁷. La ciudad se asentó sobre dos terrazas, una inferior y otra superior, separadas por una depresión. En la inferior se encontraron los restos más antiguos de la ciudad mauritana; la llamada “Citadelle”, aunque no se puede afirmar con seguridad la cronología de la primera ocupación. Sin embargo, las excavaciones de las campañas 1979 y 1980 mostraron vestigios de una ocupación prerromana de los dos niveles mauritanos⁷⁹⁸.

No conocemos mucho de la etapa mauritana de la ciudad; no obstante, los excavadores no mencionan el carácter urbano de estos primeros momentos⁷⁹⁹. Por otro lado, la terraza superior fue habitada por colonos, donde se conocen casas con peristilo⁸⁰⁰. En la primera detección geofísica efectuada en el yacimiento de Dchar Jdid sobre la meseta de Citadelle por A. Kermorvant⁸⁰¹ se localizó una calle, abundancia de ánforas rotas y cerámicas de barniz negro. Estos elementos datan la destrucción del lugar al final del siglo I a.C.⁸⁰². En las construcciones del nivel dos, se documenta una casa con dos salas rectangulares, pero la fecha de su primera ocupación es muy difícil de definir. El material descubierto bajo ella está compuesto por vasos bitroncocónicos,

⁷⁹² *H.N.*, V, 3.

⁷⁹³ III, 10.

⁷⁹⁴ E. Gozalbes, (1999), pp. 11-12; M. Lenoir, (1993), p. 507.

⁷⁹⁵ « On passe de maisons á deux compartiments, entièrement construites en briques crues, á des structures plus complexes, avec cor intérieure, aux murs à soubassement de pierres. » A. Akerraz et alii, (1981-1982), p. 199,

⁷⁹⁶ G. Depeyrot, (1999), p. 13; M. Lenoir, (2004), p. 185, fig. 5.

⁷⁹⁷ Ch. Tissot, (1878), pp. 200-203, 267-271 ; La Martinière, (1889), p. 279; P. Quintero, (1941), pp. 41-42; L. Pons Pujol, (2003), p. 174.

⁷⁹⁸ M. Lenoir, (2004), pp. 167-194; M. Kbiri-Alaoui, (2004), p. 197.

⁷⁹⁹ A. Akerraz et alii, (1981-1982), p. 198; M. Habibi, (2001), p. 82.

⁸⁰⁰ L. Pons Pujol, (2003), p. 173.

⁸⁰¹ Laboratoire d'archéométrie de l'Université de Tours.

⁸⁰² M. Lenoir, (2004), p. 168.

“vasos chardons”, barniz rojo y ánforas Maña A4/Kuass III⁸⁰³. Según M. Kbir-Alaoui⁸⁰⁴; se trata de una producción de los talleres de Kuass muy extendida en otros centros del círculo del Estrecho.

También se ha documentado en *Zilis* una cisterna con una capacidad de 425 m³, instalada en la parte inferior del yacimiento (pie de la colina) sobre una superficie plana y construida durante el siglo II d.C.⁸⁰⁵. Asimismo, se documenta un acueducto, que se construyó en un momento anterior, a finales del siglo I a.C. y que funcionó hasta el siglo IV d.C.⁸⁰⁶. En estos dos edificios aparecen fragmentos de cerámica sigillata de forma Hayes 23, Hayes 91, gallo-romano y hispánica⁸⁰⁷.

Por su parte, las termas⁸⁰⁸, construidas mediante técnicas de pequeño aparejo y canto rodado⁸⁰⁹ se situaron al sudeste del yacimiento. El ladrillo solamente se utiliza en el hipocausto⁸¹⁰. Por sus dimensiones puede considerarse un edificio público y son las únicas en el territorio que cuentan con un *caldarium* circular y un *frigidarium* octogonal⁸¹¹.

Con respecto a la existencia de un templo, como elemento imprescindible en una ciudad romana⁸¹², en la actualidad se conoce su ubicación en la zona superior. El que se halló fue dos veces reconstruido y ampliado; la primera a mediados del siglo I a.C. y la segunda durante la segunda mitad del siglo II d.C. Como resultado de estas transformaciones surgió un edificio con *cellae* precedidas de un *pronaos*⁸¹³.

A 14 km. de Dchar Jdid, R. Rebuffat identificó un par de campamentos a partir de fotografías aéreas; se trata de *Suiar*, un campamento tardío de 73 x 69 m, y otro de 138 x 86 de época alto imperial⁸¹⁴. Su emplazamiento permite deducir la función militar del enclave en un punto que aseguraba el control de las vías y la estabilidad de la comarca zilitana frente a la población de las montes del este.

⁸⁰³ M. Kbir-Alaoui, (2004), p. 200.

⁸⁰⁴ (2004), p. 195-213.

⁸⁰⁵ A. Akerraz *et alii*, (1981-1982), pp. 176-78.

⁸⁰⁶ A. Akerraz *et alii*, (1981-1982), pp. 179-182.

⁸⁰⁷ A. Akerraz *et alii*, (1981-1982), p. 181.

⁸⁰⁸ La Martinière, (1889), p. 279 ; A. Akerraz *et alii*, (1981-1982), pp. 182-191; L. Pons Pujol, (2003), p. 174.

⁸⁰⁹ A. Akerraz *et alii*, (1981-1982), pp. 182-83; L. Pons Pujol, (2003), p. 174.

⁸¹⁰ A. Akerraz *et alii*, (1981-82), p. 188; M. Lenoir, (1985), p. 50.

⁸¹¹ L. Pons Pujol, (2003), p. 174.

⁸¹² Ch. Tissot, (1878), pp. 200-203; 267-271; La Martinière, (1889), pp. 278-279; P. Quintero, (1941), p. 42; N. Villaverde, (2001), pp. 105- 106; V. Brouquier-Réde, A. El Khayari, A. Ichkhakh, (2001), p. 187; L. Pons Pujol, (2003), p. 173.

⁸¹³ G. Depuyrot, (1999), p. 13.

⁸¹⁴ F. López Pardo, (1987), p. 46; N. Villaverde, (2001), p. 111; L. Pons Pujol, (2003), p. 103.

II.3. LA ADMINISTRACIÓN DE ZILIS.

La organización administrativa de la ciudad en época romana aparece registrada en dos epígrafes, donde se constata el *ordo*: En uno de ellos; se lee: *IMP(eratori) C(aio) OPPELLIO ANTO/NINO DIADUMENIA/NO CAES(ari) PRINCIPI IU/VENTUTIS / IMP(eratoris) M(arci) OPELLI(i) SEVERI / MACRINI AUG(usti) FILIO / COL(onia) CONSTANTIA DE/VOTISSIMA NUMINI / EIUS EX[DE]CRETO / ORDINIS*⁸¹⁵. El *ordo* de la colonia *Constantia* decretó el levantamiento de esta base en honor del emperador Diadumeniano (217-218).

En la segunda también se lee: *IULIAE / SOAEMIAE / BAS[SI]JANAE A[U]G(ustae) / MA[tri] DOMINI / NOSTRI COL(onia) IUL(ia) / CONSTAN[TI]A ZILIL / D(ecreto) O(rdinis) D(ecurion(um))*⁸¹⁶. El *ordo* decurional de la colonia decretó esta dedicatoria en honor de la madre del emperador Heliogábalo (218-222), Julia Soemias.

II.4. LA SOCIEDAD DE ZILIS.

Los datos proporcionados por la escasa documentación epigráfica documentan los siguientes individuos:

- *L(ucius) Cavius Proculus*⁸¹⁷: aparece en una inscripción funeraria; muerto a los 50 años. Los *Gavii*, como ha analizado R. S. Conway⁸¹⁸, se constatan en núcleos de la región *Lucania*, *Daunia*, *Hirpinia*, *Paeliña*, *Vestinia*, *Marsia*, *Umbria*, etc. En la Península Ibérica la mayor parte de la familia se encuentra localizada en *Tarraco*⁸¹⁹. El gentilicio *Gavius* está atestiguado en la figura de *M. Gavius Maximus*, procurador de *Mauritania Tingitana* entre 129 y 132⁸²⁰. El *cognomen Proculus* se deriva de un *praenomen* obsoleto⁸²¹.

- *L(ucius) Iul(ius) Lucianus*⁸²²: se testimonia en una inscripción funeraria; muerto a los 5 años. Los *tria nomina* de este personaje son muy comunes. Los *Iulii* aparecen muy reiterados en las inscripciones tingitanas. El *cognomen Lucianus* procede del gentilicio *Lucius*.

⁸¹⁵ M. Lenoir, (2987), pp. 433-444; *A.E.*, (1987), p. 338, nº. 1129.

⁸¹⁶ M. Lenoir, (2987), pp. 433-444; *A.E.*, (1987), p. 338, nº. 1130.

⁸¹⁷ *IAM.Lat.*, nº. 69.

⁸¹⁸ (1967), p. 570.

⁸¹⁹ J. M. Abascal Palazón, (1994), p. 145.

⁸²⁰ J. E. H. Spaul, (1994), pp. 240-41; N. Labory, (1996), p. 63.

⁸²¹ I. Kajanto, (1982), pp. 19, 30, 39, 40, 42, 176.

⁸²² *IAM.Lat.*, nº. 70.

En general, la documentación epigráfica presenta algunos testimonios sobre familias mencionadas en otras ciudades de la *Mauritania Tingitana*. Las familias atestiguadas serían la *Iulia* y la *Cavia*.

II.5. LA VIDA RELIGIOSA DE ZILIS.

La religión romana en la colonia se constata a través del culto imperial, como se pone de manifiesto en las dos inscripciones siguientes:

En la primera inscripción se lee: *IMP(eratori) C(aio) OPPELLIO ANTO/NINO DIADUMENIA/NO CAES(ari) PRINCIPI IU/VENTUTIS / IMP(eratoris) M(arci) OPELLI(i) SEVERI / MACRINI AUG(usti) FILIO / COL(onia) CONSTANTIA DEVOTISSIMA NUMINI / EIUS EX[DE]CRETO / ORDINIS*⁸²³.

En la segunda inscripción se lee: *IULIAE / SOAEMIAE / BAS[SI]ANAE A[U]G(ustae) / MA[tri] DOMINI / NOSTRI COL(onia) IUL(ia) / CONSTAN[TI]A ZILIL / D(ecreto) O(rdinis) D(ecurion(um))*⁸²⁴.

La única fuente que menciona el templo de *Ad Mercurio* es el Itinerario de Antonino; se ubicaba en un punto de encuentro de las vías de *Zilis* y *Oppidum Novum* en dirección a Tánger. La identificación habitual del templo es Dchar Jdid, que a veces se denomina como el “Had del Garbia”, se sitúa a 250 m. al sur del río El Kharoub⁸²⁵. También la documentación numismática nos presenta la cabeza de Mercurio en algunas emisiones, lo cual nos permite constatar su culto en esta zona⁸²⁶.

II.6. LA ECONOMÍA DE ZILIS.

Como recursos naturales de su territorio debemos destacar la explotación agraria que estaba vinculada con la guarnición militar de *Zilis*⁸²⁷. Entre las actividades económicas de la localidad sobresale la producción agroalimentaria, como así lo constata la extensión de las almazaras en el entorno de la colonia, que nos permite deducir la dedicación intensiva al cultivo oleícola y a la actividad aceitera, en concreto, en el sector situado al este y sur de *Zilis*⁸²⁸. No obstante, otros restos nos parecen indicar que la actividad agrícola del poblamiento estaba diversificada sin duda para satisfacer la

⁸²³ M. Lenoir, (2987), pp. 433-444; *A.E.*, (1987), p. 338, nº. 1129.

⁸²⁴ M. Lenoir, (2987), pp. 433-444; *A.E.*, (1987), p. 338, nº. 1130.

⁸²⁵ J. E. H. Spaul, (1998), p. 340.

⁸²⁶ L. Müller, (1860), p. 153, nº. 233; J. Mazard, (1955), 188, nº. 628.

⁸²⁷ A. Rhorfi, (2006), p. 384.

⁸²⁸ A. Akerraz *et alii*, (1981-1982), pp. 215-216; N. Villaverde, (2001), p. 106.

demanda local. Al este de *Zilis* se encuentra un área dedicada al cultivo de olivos y otra a la vid, como explica la agrupación de almazaras en el barrio industrial urbano.

En la zona no húmeda, situada al sur de la ciudad, destaca un sector dedicado al cultivo de cereales. Se presuponen tres posibles explotaciones al sur de la ciudad, y otras dos, más alejadas, al sureste⁸²⁹. De ellas destaca Kridissa-Bir-Miktal⁸³⁰; fue una *villa* de planta rectangular de grandes dimensiones, donde se hallaron fragmentos anfóricos de tipo Almagro 51, que confirman su ocupación durante el bajo Imperio⁸³¹, puesto que estas ánforas contenían salazones. Es posible que esta *villa* comercializara sus productos desde *Kuass*, en la misma comarca⁸³².

La proximidad de *Zilis* a la desembocadura del río Garifa, que posee excelentes condiciones como resguardo para la navegación costera y la zona industrial y portuaria de *Kuass*, potenció la capacidad exportadora de *Zilis* a través de actividades comerciales con el resto de la comarca de *Lixus*. Entre las vías de comunicación de *Zilis*, se documenta una calzada que unía la ciudad con *Tingi* mediante el trazado de la única vía que existía entre Tánger y Asila⁸³³.

Durante el Alto Imperio la producción de las cuatro factorías salazoneras documentadas en *Kuass*, acompañadas por las exportaciones de *Zilis* y su región, confirman la participación de la colonia en el circuito mercantil con un importante papel que garantizaba la estabilidad económica de ambas orillas del Estrecho hasta principios del siglo III⁸³⁴.

En la calle Ciudadela, en los niveles de la ciudad prerromana, se detectó material abundante, que permite definir dos periodos de ocupación muy distintos. En el nivel mauritano I se documentó cerámica pintada de tradición ibero-púnica, que está muy bien documentada en dos centros de producción de cerámica; *Kuass* y *Banasa*⁸³⁵. También se ha constatado una cerámica de barniz rojo brillante, idéntica a la producción del horno Ibis del *Kuass*⁸³⁶. Igualmente, se atestiguaron ánforas fenicias-púnicas del tipo Maña A, en concreto, los tipos II y III de *Kuass*⁸³⁷.

⁸²⁹ A. Akerraz *et alii*, (1981-82), p. 216; E. Gozalbes, (1993)2, p. 273.

⁸³⁰ N. Villaverde, (2001), p. 110; L. Pons Pujol, (2009), p. 55.

⁸³¹ A. Akerraz *et alii*, (1981-82), p. 216.

⁸³² N. Villaverde, (2001), p. 110.

⁸³³ Ch. Tissot, (1878), p. 268; K. Miller, (1964), p. 945; M. Lenoir, (1987), p. 439, *id.*, (1993), p. 513.

⁸³⁴ N. Villaverde Vega, (1992), pp. 333-347.

⁸³⁵ A. Akerraz *et alii*, (1981-82), p. 201.

⁸³⁶ M. Ponsich, (1968), pp. 14-16.

⁸³⁷ F. López Pardo, (1990), pp. 13-24.

El nivel mauritano II reveló la presencia de cerámica de barniz negro; un grupo se corresponde con actividades de imitación de artículos extranjeros y otro pertenece a productos importados⁸³⁸, probablemente procedentes del taller de Arezzo⁸³⁹. También se atestiguaron otras cerámicas de importación, como la cerámica de paredes finas, cerámica sigillata clara y cerámica ibérica⁸⁴⁰.

Las ánforas se dividen en dos grupos: locales e importadas. Las primeras son Dressel 18, conocidas también como Maña C-2b, muy extendidas en otros centros de la *Mauritania Tingitana*⁸⁴¹. Su presencia se explica por la proximidad de *Zilis* a los alfareros del centro artesanal del *Kuass*⁸⁴². En cambio, entre las de procedencia externa, se registran ánforas de Brindes, herederas de creaciones griegas en Italia⁸⁴³ y Lamboglia 2, de producción de la costa adriática⁸⁴⁴, que contenían el aceite de *Abulia* acompañadas por el vino de *Campania* en las ánforas Dressel 1⁸⁴⁵.

⁸³⁸ A. Akerraz *et alii*, (1981-82), p. 203.

⁸³⁹ J. P. Morel, (1968), p. 80; M. Ponsich, (1983-84), p. 175.

⁸⁴⁰ A. Akerraz *et alii*, (1981-82), p. 205.

⁸⁴¹ L. Callegarin, (2000), p. 1336; H. Hassini, (2006), p. 804.

⁸⁴² M. Ponsich, (1968), pp. 14-16; *id.*, (1969), pp. 270-9; *id.*, (1969-70), pp. 75-97; F. López Pardo, (1990)1, pp. 13-24; N. Villaverde, (1998), p. 901.

⁸⁴³ L. Callegarin, (2000), p. 1340.

⁸⁴⁴ L. Callegarin, (2000), p. 1339.

⁸⁴⁵ A. Akerraz *et alii*, (1981-82), p. 206; L. Callegarin, (2000), p. 1338; L. Pons Pujol, (2009), p. 95.

III. LIXUS.

El yacimiento de *Lixus* está situado en las proximidades de la ciudad marroquí de Larache, sobre una loma calcárea distante 4 kms. de la costa y dominando la llanura y desembocadura del estuario del río *Lucus* en el océano Atlántico⁸⁴⁶. La colonia romana se asentó encima del *Chemich*, sobre el estuario, a unos 5 kms de la ciudad de Larache, en la orilla derecha del río *Lucus*⁸⁴⁷, que en su último tramo, forma una amplia superficie e inunda estacionalmente grandes extensiones de tierras circundantes.

III.1. LA DOCUMENTACION SOBRE LIXUS.

Lixus está documentada en la tradición literaria griega y romana. Las excavaciones realizadas en el yacimiento de *Lixus* nos atestiguan que en la ciudad hubo población desde época fenicia. Aunque los descubrimientos epigráficos no mencionan el nombre de la ciudad, la documentación numismática lo constata.

Es importante empezar por conocer los textos literarios de época clásica que se refieren al territorio de *Lixus*. El nombre de *Lixus* es de raíz líbia y aparece en la documentación literaria con distintas acepciones; el periplo de Escilax⁸⁴⁸ cita a *Lixus* como “*Λίξος*” a la hora de mencionar el río *Lixus* y la ciudad fenicia del mismo nombre, fundada entre el cabo Espartel y la desembocadura del Tahadart, en el proceso de colonización que, a través de la exploración temprana del Mediterráneo por las rutas septentrional y meridional, llevó a los fenicios hasta el extremo de Occidente. Esta mención la incluye como centro básico en las navegaciones atlánticas⁸⁴⁹.

El periplo de Hannón⁸⁵⁰ hace referencia a *Lixus* como “*Λίξου*” y a los *Lixitas* como “*Λιξιται*”. El autor menciona el nombre de la ciudad y sus habitantes en la descripción de su viaje por las costas de Libia, más allá de las Columnas de *Hércules*. La mención de la ciudad y su poblado nos indica que los durante siglos V y IV a.C., los habitantes de la costa atlántica de Marruecos antiguo, se llamaban con el nombre de la colonia púnica más importante, es decir, los *Lixitas*⁸⁵¹.

⁸⁴⁶ M. Tarradell, (1960), p. 131; M. Ponsich, (1966), p. 386; *id.*, (1982), p. 818; F. López Pardo (1987), p. 46; J. Osuna, (1988), p. 564; P. Carmona González, (2001), p. 9; N. Villaverde, (2001), p. 117; V. Brouquier-Reddé, A. El Khayari, A. Ichkhakh, (2006), p. 2157.

⁸⁴⁷ *RE.*, XIII,1, col., 930. (1926), Stuttgart, (1960); R. Stillwell, (1976), p. 521; El. Lipinski, (1992), pp. 265-66.

⁸⁴⁸ 112.

⁸⁴⁹ E. Gozalbes, (2001), p. 556.

⁸⁵⁰ Periplo de Hannón, 6-8.

⁸⁵¹ H. Ghazi-Ben Maïssa, (2008), pp. 97-114.

También hay que mencionar las citas del geógrafo griego Estrabón, que escribió su obra “Geografía” en época de Augusto. En sus pasajes menciona *Lixus* como “*Λίξου*”⁸⁵², “*Λύγξ*”⁸⁵³, “*Λύγγα*”⁸⁵⁴ o “*Λύγγος*”⁸⁵⁵ a la hora de describir el norte de Marruecos, tanto en su zona atlántica, como en su zona mediterránea. En el primer pasaje de Estrabón⁸⁵⁶, a la hora de narrar la fundación de *Gades*, sugiere que la fundación de *Gades* fue precedida de otras fundaciones en las columnas de *Hercules* “de más allá o de más acá”. Se suele considerar que *Lixus*, la gran ciudad del Marruecos atlántico, es con toda probabilidad una fundación de iniciativa hispana, seguramente gaditana⁸⁵⁷. Un párrafo del autor (17, 3, 2) menciona una pequeña ciudad, que domina el mar, llamado *Trinx* por los Bárbaros, *Lynx*, según Artemidoro y *Lixus*, según Eratóstenes. En otro pasaje de Estrabón (17, 3, 6) nos menciona que en un viaje partiendo de *Lynx* hacia el mar interior, se encuentra *Zilis* y *Tiga*. También otro pasaje de Estrabón (17, 3, 8) nos menciona que Artemidoro critica a Eratóstenes porque éste pretende que *Lixus* es una ciudad situada en el extremo occidental de Maurousía, cuando esta ciudad es *Lynx*, una de las primeras colonias fenicias en la zona.

Por su parte, el gaditano Pomponio Mela⁸⁵⁸, en su obra “*De situ Orbis*”, escrita entre 40 y 50 d.C., también nos menciona algunos lugares geográficos de la *Mauritania Tingitana*, ya conocidos por otras fuentes; entre ellos se encuentra la ciudad de *Lixos*: “*et Lixos flumini, Lixo proxima*”⁸⁵⁹. En este pasaje nos informa de que la ciudad de *Lixus* es una ciudad costera y está muy cerca del río *Lucus*.

También Plinio⁸⁶⁰ nos ofrece en su obra noticias importantes sobre la ciudad de *Lixus*: “*Exemplo est arbor maluae in Mauretania Lixi oppidi aestuario, ubi Hesperidum Horta fuiste produntur, CC passibus ab océano iuxta delumrum Herculis antiquius Gaditano, ut ferunt*”.

En este pasaje nos habla de una malva arborescente en *Lixos*, donde, según la tradición, se encontraban los jardines de las Hespérides, a 200 pasos del Océano, cerca de un templo de Hércules, que se decía era más antiguo que el de *Gades*, y que despertó

⁸⁵² II, 3, 4.

⁸⁵³ 17, 3, 2.

⁸⁵⁴ 17, 3, 3.

⁸⁵⁵ 17, 3, 8.

⁸⁵⁶ II, 3, 4.

⁸⁵⁷ G. Frutos Reyes y otros, (1988), p. 487; J. Osuna, (1988), pp. 563 - 577.

⁸⁵⁸ III, 107.

⁸⁵⁹ J. Desandes, (1989), p. 407.

⁸⁶⁰ *N.H.*, V, V, 2-4; V, 5; V, 9; XIX, 63; XXXII, 15.

el interés de los historiadores por la expansión fenicia en el Mundo Mediterráneo⁸⁶¹. También nos menciona la existencia de una isla en la que existe un templo consagrado a Hércules. En otro pasaje del autor (V, 5) sobre las colonias de *Mauritania Tingitana*, cita la distancia de la ciudad con una colonia de Augusto: “*Ab Lixo XL millia passum in mediterraneo altera Augusti...*”.

Otro párrafo de Plinio (V, 2-4) dice: “*Ab ea XXXII colonia a Claudio Caesare faceta Lixos*”. El texto nos menciona *Lixus* como colonia fundada en la época de Augusto, situada a 32 millas de *Zilis* y su río es navegable. También otro pasaje del autor (V, 9) nos indica la distancia entre la ciudad de *Lixus* y *Gades*⁸⁶²: “*Ab eo Lixum CCV Agripa, Lixum a Geditano...*”. En otro texto (XXXII, 15), el autor nos hace referencia al río de *Lixus*: “*non procul Lixo flumine idem...*”.

También son de gran importancia las citas de Ptolomeo, que escribió en el siglo II d.C. En uno de sus pasajes nos ofrece el nombre del río *Lix* “*Λίξ ποταμού έκβολαί...*”, 6°, 40’⁸⁶³. En otro pasaje dice “*Λίξ*” “*Lix*”, 6° 45’, 34° 55’⁸⁶⁴.

En el siglo III tenemos otra noticia referida a la ciudad de *Lixus*, mencionada en el *Itinerario de Antonino* como colonia “*Lix colonia m.p. XVI*”. El autor recoge una vía romana que se dirigía a *Lixus*⁸⁶⁵. Hay que mencionar también el *Anónimo de Rávena*⁸⁶⁶, documento geográfico que procede de un itinerario latino del siglo III o IV, que proporciona el nombre de la ciudad de *Lixus*⁸⁶⁷.

Finalmente, tenemos que mencionar la referencia de la *Notitia Dignitatum* (Oc. XXVI) que hace referencia a la ciudad de *Lixus* y el río de *Lixus*, bajo forma “*Aulucus*” o “*Aulucos*”. Se puede interpretar este topónimo como *Ad Lucos*⁸⁶⁸.

Las ruinas de la ciudad, visibles en el siglo XIX, ocupan una considerable extensión. Su localización e identificación con la antigua *Lixus*, conocida por las fuentes, fue realizada en 1845 por el viajero alemán H. Barth, que reconoció en los alrededores de la colina del *Chemich* el lugar histórico de *Lixus* y del *Lucus*⁸⁶⁹. Aparte

⁸⁶¹ H. George Neimer, (1989), p. 45; M. Gras, (1989), p. 27; J. Desanges, (1989), p.407.

⁸⁶² J. Desanges, (1989), p. 407.

⁸⁶³ *Geographia*, IV, 1, 2.

⁸⁶⁴ IV, 1, 7; J. Desanges, (1989), p. 408.

⁸⁶⁵ P. Cesar Moran y G. Guastavino Gallent, (1948), p. 13; J. Desanges, (1989), p. 408.

⁸⁶⁶ V, 4.

⁸⁶⁷ J. Desanges, (1989), p. 409.

⁸⁶⁸ J. Desanges, (1989), p. 409.

⁸⁶⁹ (1845), pp. 19-20.

de esta ubicación inicial, el primer estudio sobre el lugar se debe a Ch. Tissot⁸⁷⁰, ministro del gobierno francés en Tánger entre 1871 y 1876, quien realizó un estudio pormenorizado para apoyar la historicidad de la ciudad del *jardín de las manzanas de oro*. Algunos años después, una misión francesa, dirigida por Henri de la Martinière⁸⁷¹, diseñó una campaña de exploración que tuvo lugar durante los meses de Junio, Julio y Agosto de 1886. En el año 1912, el yacimiento de *Lixus* quedó en la zona del Protectorado Español.

A partir de la creación del Servicio de la Antigüedad en Tetuán en el año 1920, los esfuerzos de los investigadores se concentraron en los yacimientos de *Tamuda*, *Ad Mercuri* y *Lixus*⁸⁷². Después de un largo período de inactividad, llegaron las primeras campañas de trabajos continuados. La Junta Superior de Monumentos Históricos y Artísticos encargó a C. L. Montalbán que ampliara las acciones de lo establecido por el Protectorado Español en la zona norte de 1925-1935. El objetivo de esta actuación fue que se interviniera principalmente en el área denominada “barrio de los templos”, en la casa púnico-mauritana y en la parte centro-oriental del territorio intramuros⁸⁷³. En el año 1948, M. Tarradell se hizo cargo del Servicio de Arqueología del Protectorado Español de Marruecos. Frente al vacío sobre la población prerromana de *Lixus*, dedicó una parte principal de las posibilidades de su trabajo a la ciudad fenicia y cartaginesa. En la desembocadura del río *Lucus* se alza la colina de *Chemich*, en la que se pueden reconocer los vestigios del más importante yacimiento atlántico, donde M. Tarradell⁸⁷⁴ realizó el primer sondeo estratigráfico que se hizo en Marruecos en el año 1950, con la intención de encontrar los vestigios de la ciudad fenicia que mencionaban las fuentes clásicas. Las campañas de excavaciones de 1950 a 1957⁸⁷⁵ constituyeron el primer intento de alcanzar una visión profunda sobre la factoría fenicia y la ciudad púnica de *Lixus*. El corte estratigráfico donde mejor se podían apreciar los restos fenicios y púnicos era el que denominó “Cata del Algarrobo”, que ha quedado como hito de la historiografía sobre la colonización fenicia en el Extremo Occidente⁸⁷⁶. El sector excavado en 1958 fue la continuación de lo ya descubierto. Se apreció, bajo una capa de *humus*, la existencia de edificaciones correspondientes a dos épocas: por una parte,

⁸⁷⁰ (1878), pp. 203-221.

⁸⁷¹ (1890), pp. 134-48; E. Lenoir, (1998), p. 944.

⁸⁷² M. Tarradell, (1966), p. 425.

⁸⁷³ Estas excavaciones no fueron publicadas.

⁸⁷⁴ II *Congreso Nacional de Arqueología*, celebrado en Madrid en (1951).

⁸⁷⁵ M. Tarradell, (1950), pp. 31-44; *id.*, (1951), pp. 159-60; *id.*, (1952), pp. 59-64; *id.*, (1953), pp. 8-20; *id.*, (1954), pp. 105-39; (1956), pp. 789-96; *id.*, (1957), pp. 193-207.

⁸⁷⁶ M. Tarradell, (1960), p. 144.

grupos de casas romanas del periodo final de la ciudad; por otra, una serie de pobres construcciones, que contribuyeron a deformar su aspecto originario⁸⁷⁷. El profesor de la universidad de Valencia, M. Tarradell, y M. Ponsich, inspector del Servicio de la Antigüedad, continuaron los trabajos arqueológicos en sectores diferentes de la ciudad: el *forum* y sus alrededores y la necrópolis de *Chemich*⁸⁷⁸. En la década de los 80 y 90, se organizaron Coloquios sobre *Lixus* llevados a cabo por la Escuela francesa de Roma en 1989⁸⁷⁹. En ellos se expuso un plan de trabajo consistente en la división del yacimiento en sectores, con el fin de permitir la intervención de varios equipos y agilizar su excavación, siempre en codirección con el país anfitrión. Esta etapa de la investigación sobre *Lixus* se caracterizó por una orientación de las excavaciones hacia épocas más recientes de su pasado y por la aparición de recopilaciones de materiales arqueológicos de Marruecos.

El último estudio sobre *Lixus* fue una misión arqueológica española dirigida por C. Aranegui en cooperación con el “*Institut National des sciences de l’archéologie et du Patrimoine de Rabat*”. Se trata de la campaña desarrollada entre el 28 de octubre y el 11 de noviembre de 1995, que consistió en la limpieza de la antigua excavación de M. Tarradell, conocida por el nombre de “Cata del Algarrobo”, que se ha plasmado en campañas conjuntas en el yacimiento púnico de *Lixus* (Larache), cuyo conservador hasta el año 2000, ha sido el Dr. M. Habibi⁸⁸⁰. En la primavera de 1999 la misma dirección de las excavaciones de 1995, junto con varios investigadores marroquíes, decidieron continuar el proyecto de *Lixus*⁸⁸¹. En el año 2000 se organizó una campaña de excavación bajo la dirección de C. Aranegui y M. Habibi, quienes se concentraron en los niveles fenicios y púnicos-mauritanos del sondeo “Algarrobo”, situados bajo las construcciones de época romana y en el complejo monumental romano, conocido por “calle de los templos”⁸⁸².

Con respecto a la documentación numismática, la ciudad de *Lixus* acuñó moneda con leyenda *LKS*. Sin embargo, esta ceca sigue siendo un enigma que no ha sido resuelto, a pesar de los estudios numismáticos sobre sus leyendas. *Lixus* no crea una moneda propia, es decir, no tiene ceca hasta fechas más avanzadas, que se estiman

⁸⁷⁷ M. Tarradell, (1958), pp. 372-378.

⁸⁷⁸ M. Euzennat, (1960), p. 538.

⁸⁷⁹ *LIXUS. Collection de l’Ecole Française de Rome*. Larache, 1989, Rome, 1992.

⁸⁸⁰ C. Aranegui; M. Habibi, (2004), pp. 131-167.

⁸⁸¹ A. Akerraz; A. El Khayari, (2000), pp. 1645-1668; *SAGVNTVM. Papeles del Laboratorio de Arqueología de Valencia*. Extra 4, 2001.

⁸⁸² (2004), pp. 131-167.

en época púnico-mauritana. Los reversos de la ceca autónoma de *Lixus* presentan con bastante frecuencia dos atunes o dos racimos de uvas, y también un altar con el culto a *Melqart*⁸⁸³. En casi todas las monedas de la ceca de *Lixus* aparece el nombre de la ciudad en letras púnicas *LKS*. En las leyendas neopúnicas, además del nombre de la ciudad, aparecen cuatro letras; *MB'L*, *MP'L* o *SB'L*, según se interprete; las tres lecturas son posibles y sus traducciones tienen sentido: *MP'L LKS*: “Fabricación de *Lixus* u obra de *Lixus*”, *MB'L LKS*: “Emanado de los ciudadanos de *Lixus* o de la ciudad de *Lixus*”⁸⁸⁴, *SB'L LKS*: “del dios de *Lixus*”⁸⁸⁵ y con leyenda latinas *LIKS*⁸⁸⁶.

Desde el punto de vista numismático, es curioso comprobar, y no deja de causar cierta extrañeza, que no haya monedas de las series con leyenda *Lixus* acuñadas por ninguno de los dos reyes mauritanos, Bogud y Bocchus, de los que se conocen monedas. Ésto está relacionado con una cuestión que vamos a discutir ahora; se trata de las emisiones en las que aparece con la leyenda púnica *SMS* o *MQM SMS*⁸⁸⁷. Esta ceca se encuentra con mayor difusión en el interior del territorio tingitano en comparación con las del resto de ciudades, con un porcentaje del 63,5% del total⁸⁸⁸. Este porcentaje indica que su circulación fue muy amplia y concentrada dentro del territorio; eso pone de manifiesto su potencial económico y sus actividades comerciales en momentos de intercambio con otros centros de *Mauritania Tingitana*. Sus acuñaciones, siempre con leyenda púnica, presentan dos iconografías en los anversos; una de efigie barbada de perfil, con o sin capuchón, que recuerda las acuñaciones de *Bocchus*, y la otra es una efigie barbada, de frente, seguramente *Baal-Melqart*, que corresponde a la época de Iuba II. Las monedas de *Lixus* se pueden dividir en tres series: una serie real con el nombre de Bocchus, Iuba II, otra serie bilingüe con el nombre de *Lixus* y otra con leyenda de *SMS*:

Anverso: Cabeza de *Chusor-Ptah*⁸⁸⁹ barbada a izquierda.

Reverso: Dos racimos de uvas en posición vertical; entre ellas, leyenda púnica “*LKS/MBAL*”⁸⁹⁰.

⁸⁸³ A. Rhorfi, (2002), p. 543.

⁸⁸⁴ Según la interpretación de L. Müller, J. Mazard y J. Marion.

⁸⁸⁵ M. Fantar y J. Alexandropoulos, (1992), p. 249.

⁸⁸⁶ M. Ponsich, (1982), p. 835.

⁸⁸⁷ J. Mazard, (1955), nº. 643-648 ; F. Z. El Harrif, J - B. Giard, (1992), p. 267; L. Callegarin, F.Z. El Harrif, (2000), p. 23.

⁸⁸⁸ J. Marion, (1972), pp. 72-3.

⁸⁸⁹ Chusor es un dios artesano, su nombre significa “experto”. E. Lipsinki, (1995), p. 108.

⁸⁹⁰ L. Müller, (1860), p. 155, nº. 234; J. Mazard, (1955), p. 189, nº. 630.

Anverso: Cabeza de *Chusor-Ptah* barbada a derecha.

Reverso: Dos racimos de uvas en posición vertical; entre ellos, leyenda púnica⁸⁹¹.

Anverso: Cabeza diferente con el anterior.

Reverso: Dos racimos de uvas y leyenda púnica⁸⁹².

Anverso: Cabeza de *Chusor-Ptah* a derecha.

Reverso: Un racimo de uvas; leyenda púnica, *LKS/MBAL*, en dos lados⁸⁹³.

Anverso: Cabeza de *Chusor-Ptah* a izquierda.

Reverso: Un racimo de uvas y leyenda púnica⁸⁹⁴.

Anverso: Cabeza de *Chusor-Ptah* a izquierda.

Reverso: Un racimo de uvas con leyenda púnica⁸⁹⁵.

Anverso: Cabeza de *Chusor-Ptah* a derecha.

Reverso: Dos atunes; leyenda púnica, *LKS MBALT*, en el centro⁸⁹⁶.

Anverso: Un racimo de uvas en el centro.

Reverso: Leyenda púnica *MBALT* debajo; un atún en el centro y a derecha leyenda *LIX*⁸⁹⁷.

Anverso: Cabeza de *Chusor-Ptah* a derecha.

Reverso: Un racimo de uvas⁸⁹⁸.

Anverso: Leyenda latina *LIXS* debajo, entre dos espigas de trigo.

Reverso: Dos atunes en posición horizontal, entre ellos, leyenda púnica *LKS MBAL*; un globo en el centro⁸⁹⁹.

Anverso: Altar; leyenda latina *LIX*, a izquierda.

Reverso: Dos racimos de uvas; leyenda, *LKS MBAL*⁹⁰⁰.

Anverso: Cabeza de *Chusor-Ptah* a derecha en círculo.

Reverso: Altar; leyenda latina, *LIX*, a izquierda⁹⁰¹.

Anverso: Cabeza de *Chusor-Ptah* a izquierda, enfrente a la leyenda latina *LIX*.

Reverso: Dos racimos de uvas; leyenda púnica, *LKS MBAL*⁹⁰².

⁸⁹¹ J. Mazard, (1955), p. 190, nº. 631.

⁸⁹² J. Mazard, (1955), p. 190, nº. 632.

⁸⁹³ L. Müller, (1860), p. 155, nº. 235; J. Mazard, (1955), p. 190, nº. 633.

⁸⁹⁴ L. Müller, (1860), p. 156, nº. 236; J. Mazard, (1955), p. 190, nº. 634.

⁸⁹⁵ L. Müller, (1860), p. 156, nº. 237.

⁸⁹⁶ L. Müller, (1860), p. 156, nº. 238; J. Mazard, (1955), p. 191, nº. 635.

⁸⁹⁷ J. Mazard, (1955), p. 191, p. 636.

⁸⁹⁸ J. Mazard, (1955), p. 191, nº. 637.

⁸⁹⁹ L. Müller, (1860), p. 156, nº. 239; J. Mazard, (1955), p. 191, nº. 638.

⁹⁰⁰ L. Müller, (1860), p. 156, nº. 240; J. Mazard, (1955), pp. 191-192, nº. 639.

⁹⁰¹ J. Mazard, (1955), p. 192, nº. 640.

Anverso: Cabeza de *Chusor-Ptah* pequeño a derecha, peinada con un largo corde; leyenda latina exterior a derecha, *LIX*.

Reverso: Dos racimos de uvas; leyenda púnica, *LKS*, encima; *MBAL* debajo⁹⁰³.

Anverso: Cabeza masculina barbuda; enfrente la leyenda púnica, *MKM SMS*.

Reverso: Estrella de seis puntas, racimo de uvas, espiga y, ocasionalmente, meandro; debajo, leyenda *MKM*⁹⁰⁴.

Anverso: Cabeza masculina barbuda; enfrente la leyenda púnica, *MKM SMS*.

Reverso: Un astro, estrella de seis puntas y un meandro. Debajo, leyenda *MKM*⁹⁰⁵.

Anverso: Cabeza de *Baal Melkart* barbuda.

Reverso: Astro en el centro, espiga de trigo a derecha y racimo de uvas a izquierda; arriba, leyenda *MKM* y debajo, leyenda *SMS*⁹⁰⁶.

Anverso: Cabeza de *Baal Melkart* barbuda

Reverso: Astro, espiga y racimo; leyenda, *MKM-MKM*⁹⁰⁷.

Anverso: Cabeza de *Baal Melkart*.

Reverso: Astro, espiga y racimo; leyenda, *MKM/SMS*⁹⁰⁸.

Anverso: Cabeza de *Baal Melkart*.

Reverso: Astro de seis puntas en el centro, espiga de trigo a derecha, volcada, y racimo de uvas a izquierda; debajo, leyenda *MKM SMS*⁹⁰⁹.

Anverso: Cabeza masculina barbuda de perfil o de frente; leyenda,

BQSHMMLKT.

Reverso: Medio astro, racimo de uvas a izquierda, espiga a derecha; arriba un meandro y debajo leyenda *SMS*⁹¹⁰.

⁹⁰² J. Mazard, (1955), p. 192, n°. 641.

⁹⁰³ J. Mazard, (1955), p. 192, n°. 642; J. Marion, (1960), p. 93.

⁹⁰⁴ J. Mazard, (1955), p. 192, n°. 643; L. Müller, (1860), p. 164, n°. 246.

⁹⁰⁵ J. Mazard, (1955), p. 193, n°. 644.

⁹⁰⁶ J. Mazard, (1955), p. 193, 645.

⁹⁰⁷ J. Mazard, (1955), p. 193, n°. 646.

⁹⁰⁸ J. Mazard, (1955), p. 194, n°. 647.

⁹⁰⁹ J. Mazard, (1955), p. 194, p. 648.

⁹¹⁰ J. Mazard, (1955), p. 64, n°. 113.

En todo caso, la ceca de *Lixus* debió desaparecer después de la muerte del último rey o, como máximo, en los primeros tiempos de la anexión del territorio por Roma y de su conversión en provincia romana. Con el cese de las emisiones locales, la ciudad de *Lixus* quedará plenamente integrada en la circulación monetaria del Imperio romano.

No podemos seguir hablando sobre la ceca de *Lixus* sin hacer referencia al problema que plantean las emisiones en las que aparece la leyenda *SMS* o *MQM SMS*. En la catalogación de todas las cecas de *Mauritania Tingitana* falta por ubicar definitivamente la que en ciertas monedas muestra con el nombre *MKM SMS*. Sus acuñaciones son muy diversas, de pesos anárquicos y sus monedas son las que se encuentran con mayor profusión en el interior del país en comparación con las del resto de ciudades, un 63,5% del total⁹¹¹. Este porcentaje indica que su circulación fue muy amplia y concentrada dentro del país, eso se debe a su potencia comercial en los momentos de intercambio con otros centros de *Mauritania Tingitana*⁹¹².

En lo que se refiere a la documentación epigráfica, en un principio sólo teníamos dos inscripciones publicadas por L. Chatelain en su libro “Inscriptions latines du Maroc”⁹¹³. En la década de los 80, M. Euzennat y J. Marion publicaron un repertorio completo de la epigrafía latina de Marruecos, editado en el año 1982 por J. Gascou. En esta obra, titulada “Inscriptions Latines du Maroc”, el conjunto epigráfico que se adscribió a *Lixus* y a su territorio lo forman 9 epígrafes⁹¹⁴. Un fragmento de placa de mármol hallado en el templo F⁹¹⁵, una inscripción honorífica descubierta en el foro⁹¹⁶, un fragmento de mármol encontrado en el templo F⁹¹⁷, un trozo de mármol⁹¹⁸, y restos

⁹¹¹ J. Marion, (1972), pp. 72-73.

⁹¹² Más detalles sobre la ceca de *MKM SMS*, A. M^a. Vázquez Hoys, (1992), pp. 110-111; R. Mueden, (2001), pp. 98-101.

⁹¹³ (1942), p. 8, n^o. 27 y 28.

⁹¹⁴ (1982), pp. 59-63, n^o. 72 -80

⁹¹⁵ *IAM.Lat.*, n^o. 72.

⁹¹⁶ *IAM.Lat.*, n^o. 73.

⁹¹⁷ *IAM.Lat.*, n^o. 74.

⁹¹⁸ *IAM.Lat.*, n^o. 75.

hallados cerca del puerto de Larache⁹¹⁹. Además: una parte de inscripción⁹²⁰, dos fragmentos de una base de mármol de *Lixus*⁹²¹, un fragmento de mármol hallado en el templo F⁹²² y restos de una diploma militar en el Museo de Tetuán⁹²³.

III.2. LA EVOLUCIÓN HISTÓRICA DE LIXUS.

A mediados del siglo XIX se produjo la identificación de la colonia fenicia más alejada de Oriente en la desembocadura del río *Lucus*. Los textos literarios guiaron los pasos de los investigadores, puesto que, ya en esos tiempos, se exigían pruebas materiales concretas, para confirmar la identificación de un sitio antiguo⁹²⁴.

Si aceptamos la interpretación de la documentación literaria sobre la ciudad⁹²⁵, sus orígenes se remontan a comienzos de la colonización fenicia en Occidente. Sin embargo, el hallazgo de cerámicas a mano de tradición neolítica que conviven con otras a torno de barniz rojo, nos pueden indicar que el lugar no estaba vacío cuando llegaron los fenicios⁹²⁶.

A partir de una lectura completa de los restos arqueológicos el yacimiento de *Lixus* se sitúa cronológicamente en una fase tardía de la expansión fenicia, e, incluso, las últimas investigaciones lo inscriben en el proceso de colonización del siglo VII a.C. desde uno o varios enclaves occidentales⁹²⁷. Varios expertos consideran a *Lixus* como el primer establecimiento fenicio que se instaló en la costa atlántica africana, ya sea en el siglo VIII a.C. o un poco antes⁹²⁸.

De este modo, los comienzos de *Lixus* fueron como una pequeña factoría fenicia o bien como un poblado indígena al que llegaron comerciantes fenicios durante el siglo VIII a.C., o antes incluso, y donde instalaron un lugar de culto a *Melkart*⁹²⁹. Sin dejar lugar a dudas sobre las transformaciones sufridas, de ser una instalación comercial pasó a convertirse en un gran centro urbano⁹³⁰.

⁹¹⁹ *IAM.Lat.*, n.º. 76.

⁹²⁰ *IAM.Lat.*, n.º. 77.

⁹²¹ *IAM.Lat.*, n.º. 78.

⁹²² *IAM.Lat.*, n.º. 79.

⁹²³ M. Euzennat, J. Marion, (1960), pp. 573-4; *IAM.Lat.*, n.º. 80; M. Roxan, (1978), p. 42.

⁹²⁴ C. Aranegui Gasco, N. Font-Tarradell, (2001), p. 17.

⁹²⁵ Estrabón, III, 6, 48; J. M. Lassère, (1977), p. 59; J. Desandes, (1992), pp. 405-409.

⁹²⁶ F. López Pardo, (1987), p. 48; C. Aranegui Gasco y M. Habibi, (2004), p. 134.

⁹²⁷ F. López pardo, (1996), p. 254.

⁹²⁸ J. Gascou, (1982), p. 147; M. Habibi, (1992), pp. 145-153; C. Aranegui Gascó y otros, (1992), pp. 10-11; F. López Pardo, (1992), pp. 87-89; C. Aranegui Gascó; M. Habibi, (2004), p. 136.

⁹²⁹ Plinio, *NH.*, XIX, 63.

⁹³⁰ F. López Pardo, (1992), p. 101; C. Aranegui Gasco y M. Habibi, (2004), p. 131.

Algunos investigadores plantean en sus estudios la posibilidad de que la fundación de *Lixus* fuera realizada a partir de una colonización secundaria, como un enclave más del proceso de expansión en el que se insertarían *Rachgoun*⁹³¹ y *Essaouira* (antigua Mogador)⁹³². Así pues, cualquier interpretación sobre el carácter de la fundación Lixita y su implicación en el territorio en el que se instaló venía mediatizada por este hecho. Se rechazaba de plano o se negaba todo indicio de veracidad a las fuentes literarias que señalaban que *Lixus* fuese fundada a comienzos de la presencia fenicia en Occidente⁹³³. Este planteamiento se basó en el sondeo exhaustivo del templo H, donde se destacó la presencia de cerámica de tipo *graffiti*⁹³⁴ y otros materiales⁹³⁵. Es el templo más antiguo de *Lixus* y el más amplio y estaría consagrado a *Melqart*. Su orientación N-S en su eje mayor ocupaba la mayor parte de la explanada de *Lixus*, que correspondía a la única zona plana que dispone la ciudad⁹³⁶.

La etapa romana en la ciudad parece acompañada de momentos difíciles, pues una fase de crisis o destrucción se atestigua en torno al siglo I a.C. y otras en el siglo I d.C., como reflejan los materiales hallados en el nivel II. Éste se muestra separado del más alto por un suelo virgen de tierra batida, con el objetivo de aprovechar las mismas paredes antiguas tras haberlas adaptado en parte a las nuevas necesidades de las viviendas. Este último nivel de habitación representa el final de un largo período de vida al parecer interrumpida, que se diferencia de los más antiguos por apreciarse indiscutibles señales de destrucción violenta, como numerosas ánforas *in situ* o cenizas de incendio. Ha desaparecido ya del todo el ambiente púnico que hallamos en los materiales anteriores: no hay barniz rojo, ni cerámica pintada, siendo lo característico la campaniense B y sus imitaciones del tipo C, así como las monedas de la ceca de *Lixus*.

Es posible que la destrucción acaeciera hacia la mitad del siglo I a.C., y en este caso sería contemporánea de la primera de *Tamuda*, cuyos materiales tanto se parecen a los de este nivel II. Lo cierto es que con ella termina la vida en este sector⁹³⁷.

La segunda crisis coincide con las guerras de Aedemon y con la ocupación romana del nuevo del territorio provincial⁹³⁸, periodo durante el cual la ciudad figura

⁹³¹ Más detalles en F. López Pardo, (1996), p. 270; El primer asentamiento fenicio en la costa argelina.

⁹³² A. Jodin, (1966).

⁹³³ F. López pardo, (1996), p. 254.

⁹³⁴ Y. Bokbot y J. Onrubia-Pintado, (1992), p. 21.

⁹³⁵ Más detalles sobre el material hallado en M. Habibi, (1992), pp. 235-237; J. M. Blázquez, Los templos de *Lixus* en “*Urbanismo y sociedad en Hispania*”, pp. 147-171.

⁹³⁶ J. M. Blázquez, (1992), p. 153.

⁹³⁷ M. Tarradell, (1960), pp. 149-150.

⁹³⁸ M. Tarradell, (1959).

aparentemente en el bando romano, pues tras el conflicto recibe el título de *colonia*⁹³⁹, todo ello sin perder su papel económico en el “Circulo del Estrecho de Gibraltar”⁹⁴⁰.

Plinio⁹⁴¹ dice que Claudio elevó *Lixus* a la categoría de *colonia: colonia a Claudio Caesare facta Lixos*. Según J. Gasco⁹⁴², Claudio instaló veteranos después de la anexión de la provincia y le otorgó el estatuto colonial. Hay una hipótesis planteada por C. Hamdoune⁹⁴³ que cree que *Lixus* reúne varias características de una *colonia*: el grado de romanización y el interés económico de la ciudad. Todos los planteamientos convergen en la idea que *Lixus* habría recibido en época de Claudio una promoción especial, pero sin poder afirmarlo rotundamente por la escasez de documentos epigráficos.

Lixus fue una fundación de grandes dimensiones, con una estructura urbana ya desde finales del siglo VIII a.C., como lo demuestran los materiales fenicios arcaicos aparecidos en múltiples lugares de la colina⁹⁴⁴. Este fenómeno resulta muy extraño en la colonización fenicia del extremo de Occidente, donde se conocen, sobre todo, pequeños enclaves costeros⁹⁴⁵.

Gracias a varias intervenciones arqueológicas practicadas en el yacimiento⁹⁴⁶ se ha podido determinar la estructura urbanística de la ciudad.

En este lugar se han detectado las murallas púnicas mauritanas, que formaban el conjunto más visible de las ruinas, y que se remontan al siglo II a.C.⁹⁴⁷; en principio, fueron construidas con bloques megalíticos unidos en seco y, posteriormente, con una técnica más depurada de grandes sillares. La característica fundamental de estas murallas es su diversidad de tipos constructivos, lo cual nos permite indicar que el conjunto responde a una larga duración en su uso, que obligó a hacer varias renovaciones y reformas en la construcción⁹⁴⁸. Un tramo de recinto amurallado, según M. Tarradell⁹⁴⁹, construido a fines del siglo III o principios del siglo IV con materiales de reutilizados, define el ámbito de la localidad tardorromana. En los niveles próximos

⁹³⁹ Plinio, *H.N.*, V, 3 y 4; Ch. Hamdoune, (1994), pp. 85-87.

⁹⁴⁰ J. P. Morel, (2006), p. 1331.

⁹⁴¹ *N.H.*, V, 2.

⁹⁴² (1982), p. 147.

⁹⁴³ (1994), pp. 81-87.

⁹⁴⁴ M. Tarradell, (1960), p. 152.

⁹⁴⁵ F. López Pardo, (1996), p. 255.

⁹⁴⁶ Ch. Tissot, (1878) ; H. De La Martinière, (1890), pp. 134-48.

⁹⁴⁷ M. Tarradell, (1960), p. 163; M. Bekkari, (1967), p. 657; M. Ponsich, (1982), p. 844; M. Behel, (1989), p. 244; Y. Bokbot, J. Onrubia-Pintado, (1992), p. 19; E. Lenoir, (1992), p. 289; L. Pons Pujol, (2003), p. 179; C. Aranegui Casco et M. Habibi, (2004), p. 133.

⁹⁴⁸ M. Tarradell, (1960), pp. 159-165.

⁹⁴⁹ (1959), pp. 62-63.

de las fundacionales se encontraron materiales exclusivamente cerámicos; cerámica a torno y cerámica modelada⁹⁵⁰.

Se realizaron prospecciones arqueológicas por primera vez durante el año 1939 en la zona donde se cree que se ubicaba el *forum* de *Lixus*⁹⁵¹. Situado en el extremo sur y más al este, se localizó una puerta que daba acceso a la antigua área foral, orientada al norte. La zona aparentemente foral continuó siendo frecuentada en época bajo-imperial. Se localizó una base de estatua con una inscripción totalmente borrada. Hipótesis quizás confirmada por la huella de otra inscripción decurional en la zona; donde se lee: *D. D. PORTICIVI*⁹⁵². Se trata de una inscripción honorífica incompleta que corresponde al siglo I d.C.⁹⁵³.

En la zona del área del foro se constata otro edificio; se trata de una basílica bien conservada, pero no está excavada⁹⁵⁴. También se ha documentado la existencia de un área de templos; puede tratarse del complejo monumental de los templos⁹⁵⁵; se trata de una gran acrópolis rodeada de grandes edificios difícilmente identificables, donde hay varios templos de tradición púnico-mauritana que ocuparon el núcleo de la ciudad. A este respecto, J. M. Blázquez⁹⁵⁶ realizó un nuevo y preciso análisis de la representación monetaria referente a los templos de *Lixus*; se trata de monedas con leyenda bilingüe que muestran un altar y Leyenda *LIX* en anverso y dos racimos de uvas y leyenda *LKS* en reverso. Además, el santuario de *Lixus* está citado en la obra de Plinio (NH., V, 3) y Estrabón (XVII, 3, 3), que mencionan la existencia de un altar, ubicado en el centro del estuario, sobre una elevación donde el mar no llega.

El estudio arqueológico de M. Ponsich⁹⁵⁷ documentó la presencia de los templos A, B, D, F, G y H en el área de *Lixus*:

- El templo A⁹⁵⁸: se sitúa en la parte alta de la ciudad y sólo quedan algunos vestigios de muros de fundación alineados, compuestos de bloques megalíticos espesos. Según la parte descubierta de este templo, se trata una fundación relativamente

⁹⁵⁰Y. Bokbot, J. Onrubia-Pintado, (1992), p. 20.

⁹⁵¹H. De La Martinière, (1890), p. 144; C. L. Montalbán, (1940); L. Chatelain, (1944), pp. 58-59; M. Euzennat, (1960), p. 538; M. Lenoir, (1992), p. 274; M^a. Carmen Aranegui, M. Fernández, E. Hernández, (1992), p. 11.

⁹⁵²*IAM.Lat.*, n^o. 73.

⁹⁵³L. Chatelain, (1968), p. 59.

⁹⁵⁴L. Chatelain, (1968), p. 59.

⁹⁵⁵M. Ponsich, (1981), pp. 110; J. M. Blázquez, (1991), pp. 147-154; id, (1988), pp. 529-561; M. Lenoir, (1992), pp. 278-286, H. Georg Niemeyer, (1992), p. 48; N. Villaverde, (2001), p. 120 ; L. Pons Pujol, (2003), p. 180; V. Brouquier-Reddé, A. El Khayari, A. Ichkhakh, (2006), p. 2157.

⁹⁵⁶(1988), pp. 529-562; (1998), p. 1097

⁹⁵⁷(1981), pp. 10-15.

⁹⁵⁸M. Ponsich, (1982), pp. 829-30.

antigua⁹⁵⁹. En uno de los estratos más profundos se sacaron a la luz mobiliario antiguo junto con cerámicas de tradición indígena, cerámicas de barniz rojo, ánforas fenicias y algunos fragmentos de lucernas púnicas⁹⁶⁰.

- El templo B⁹⁶¹ está levantado sobre una plataforma artificial rectangular orientada en dirección O-E. Su fachada presenta un aspecto helenístico. Sus muros laterales están fabricados con gruesos bloques irregulares, sin mortero. Un muro separaba el santuario y la habitación de la divinidad⁹⁶². El plano del santuario nos recuerda el modelo de los santuarios greco-latinos⁹⁶³. Este edificio se construyó no antes de los siglos III-II a.C. y desapareció al principio del siglo I⁹⁶⁴. En algunos sondeos en la parte exterior e interior del templo se documenta la presencia de cerámica campaniense A⁹⁶⁵.

- El templo D⁹⁶⁶ es de tipo clásico; consta de una *cella* de 57 m² de superficie y está construido sobre una plataforma con enormes bloques de mármol⁹⁶⁷. El área del templo por el lado sur no estaba delimitada. Una dedicatoria quizá corresponde al siglo I, y testifica que el templo debió sufrir algunas modificaciones.

- El templo F⁹⁶⁸ está situado en la acrópolis; levantado sobre las ruinas mucho más antiguas del templo H, era el templo más importante de la ciudad y de la región. Muy probablemente estaba consagrado a *Melqart*. Su orientación es la misma que la del primitivo templo. Se divide en cuatro zonas principales: el área que ocupa el templo; el lado Oeste, donde se encuentran las dependencias de los sacerdotes y de la administración del santuario; un sector, donde existe un amplio patio con peristilo y el lado norte del templo, donde hay un gran patio al aire libre.

En este templo se localizaron varias inscripciones; entre ellas, se encuentra una fragmentada; en ella se lee : [...]*S FABIAE LIB(ertus) A[TI]MET(us) AU]GUST[ALIS] OB HONOREM D(e) S(ua) P(ecunia) D(edit) DEDIC(avit)*⁹⁶⁹. Se trata de una inscripción dedicada al culto imperial por los libertos de *Fabia* con motivo de sus

⁹⁵⁹ M. Ponsich, (1982), p. 31.

⁹⁶⁰ M. Tarradell, (1968), p. 140.

⁹⁶¹ M. Ponsich, (1982), pp. 829-30; J. M. Blázquez, (1988), p. 530; *id.*, (1991), p. 147; Abd. El-Ouzghari, (2001), p. 80.

⁹⁶² M. Ponsich, *ANWR.*, (1982), p. 829.

⁹⁶³ M. Ponsich, (1982), pp. 33-37.

⁹⁶⁴ M. Euzennat, (1960), p. 543.

⁹⁶⁵ J. Ponsich, (1982), p. 830.

⁹⁶⁶ M. Ponsich, (1982), p. 831; J. M. Blázquez, (1988), p. 530; *id.*, (1991), p. 148.

⁹⁶⁷ M. Euzennat, (1960), p. 543.

⁹⁶⁸ M. Ponsich, (1982), pp. 831-32; J. M. Blázquez, (1988), p. 531; *id.*, (1991), p. 148; M. Lenoir, (1992), p. 273; Abd. El-Ouzghari, (2001), p. 80.

⁹⁶⁹ N. El Khatib, (1964), p. 382; *IAM.Lat.*, n°. 72.

cargos de seviro. También se documenta otra inscripción hallada en el templo⁹⁷⁰; en ella se lee: ...*FECT*... Se trata de una inscripción no reconstruida. Finalmente, tenemos otra inscripción⁹⁷¹; en la que se documenta: ...*R E*... Se trata de otra inscripción no reconstruida.

- El templo G⁹⁷² está situado al lado N-O. del templo F, ocupando una superficie de 650 m²; sufrió varias transformaciones a lo largo de los años; se señalan tres etapas sucesivas, que se diferencian por su técnica de construcción. La primera ocupación, según el material hallado, va desde el siglo III a.C. al reinado de Iuba II, formando un edificio público de influjo helenístico. La segunda ocupación corresponde al periodo desde el siglo I hasta el siglo IV y la tercera ocupación dura hasta comienzos del siglo V⁹⁷³.

- El templo H⁹⁷⁴ era el más antiguo de *Lixus* y el más amplio; orientado de norte a sur, se encontraba sobre la parte alta de la ciudad. De este templo no queda visible más que el ábside, que mide interiormente 19,40 m. y el espesor de su muro es de 1,65 m. En el centro se encuentra una construcción cuadrada, de 3 m. de lado, que podría ser la base de un altar⁹⁷⁵.

Este edificio estaría consagrado a *Melqart*. Su orientación N-S en su eje mayor ocupaba la mayor parte de la explanada de *Lixus*, que se correspondía con la única zona llana de que dispone la ciudad⁹⁷⁶. En los sondeos profundos del templo se documentó la presencia de cerámica con *graffiti*⁹⁷⁷, lucernas de tipo bicorne, cerámica roja pompeyana, cerámica de barniz negro (campaniense B), cerámica pintada del Kuass, cerámica pintada ibérica y cerámica *sigillata* itálica⁹⁷⁸. El material hallado (cerámica sigillata itálica y cerámica de englobe roja pompeyana) nos permite datar la construcción del templo a final del siglo I a.C.; por tanto, el templo debió ser construido en el reinado de Iuba II⁹⁷⁹.

⁹⁷⁰ N. Khatib, (1964), p. 382; *IAM.Lat.*, nº. 74.

⁹⁷¹ N. Khatib, (1964), p. 380; *IAM.Lat.*, nº. 79.

⁹⁷² M. Bekkari, (1967), p. 655; M. Ponsich, (1982), pp. 832-33; J. M. Blázquez, (1988), p. 534; *id.*, (1991), p. 151; A. El-Ouzghari, (2001), p. 80.

⁹⁷³ N. Khatib-Bougibar, (1966), p. 540; M. Bekkari, (1967), p. 655.

⁹⁷⁴ M. Ponsich, (1982), p. 828; J. M. Blázquez, (1988), p. 537; *id.*, (1991), p. 153; H. Georg. Neimeyer, (1992), p. 49; M. Habibi, (1994), pp. 231-240.

⁹⁷⁵ N. Khatib-Bougibar, (1966), p. 540.

⁹⁷⁶ N. Khatib-Bougibar, (1966), p. 540; J. M. Blázquez, (1987), pp. 529-561; C. Bonnet, (1988), p. 198.

⁹⁷⁷ Y. Bokbot y J. Onrubia-Pintado, (1992), p. 21; F. López Pardo, (1992), p. 88.

⁹⁷⁸ M. Habibi, (1992), pp. 235-237; Y. Bokbot, J. Onrubia-Pintado, (1992), p. 20.

⁹⁷⁹ M. Habibi, (1992), p. 238.

En época romana los templos D, F y G fueron remodelados⁹⁸⁰ y quizás alguno de ellos se convirtió en un Capitolio; nos referimos en concreto al área denominada “santuario” del templo F⁹⁸¹. Sin embargo, el templo H⁹⁸² situado en el Norte del barrio fue considerado por M. Ponsich⁹⁸³ como fenicio. Los materiales arqueológicos hallados pertenecen a los siglos VII-VI a.C.

Uno de los edificios documentados en *Lixus* son sus *thermae*. En el emblema central de unas termas de mediados siglos III, se descubrió un mosaico decorado con una máscara de Océano⁹⁸⁴. Se constatan unas termas al abrigo del recinto en la parte sur del teatro⁹⁸⁵, que completan el urbanismo del sector; éste conjunto termal se remonta al Alto-Imperio y fue remodelado para uso público en el siglo IV, continuado en funcionamiento hasta el siglo VI⁹⁸⁶. También se documenta la presencia de cisternas y un acueducto⁹⁸⁷. En El Khemis (Aïn Sejra)⁹⁸⁸ se hallaron importantes construcciones romanas con paredes, cerámicas sigillatas claras A, ladrillos y ánforas. Sin duda, estas ruinas corresponden a las termas.

Entre el barrio de los templos y la zona industrial habría una zona intermedio, que puede ser calificada como barrio administrativo. Aquí la documentación arqueológica ha constatado la existencia de un teatro que fue por primera vez excavado en el año 1963 por M. Ponsich⁹⁸⁹; se trata del primer teatro encontrado en toda la *Mauritania Tingitana*⁹⁹⁰. Durante la campaña de restauración de las ciudades antiguas de Marruecos en el año 1964-65, se intensificó la excavación en la zona del teatro-anfiteatro, gracias a la colaboración del Ministerio de Turismo⁹⁹¹.

Diversas son la hipótesis que se han formulado sobre el origen de este monumento. M. Ponsich propone su atribución a época romana; M. Euzennat⁹⁹² afirma que se trata de un edificio griego. Según N. Khatib⁹⁹³ de: “*Dans l'état actuel des fouilles, le diamètre de 32,50 m et la profondeur de 3,60 m de l'arène comporte une*

⁹⁸⁰ M. Lenoir, (1989), pp. 278-80.

⁹⁸¹ M. Ponsich, (1981), p. 136.

⁹⁸² M. Habibi, (1992), pp. 231-240.

⁹⁸³ Despejado en el año 1964.

⁹⁸⁴ J. M. Blázquez Martínez, (2006), p. 1403.

⁹⁸⁵ E. Lenoir, (1992), pp. 292-298; M. Lenoir, (1992), p. 286.

⁹⁸⁶ M. Tarradell, (1959), p. 63; M. Ponsich, (1981), pp. 109-10.

⁹⁸⁷ N. El Khatib-Boujibar, (1992), pp. 305-309.

⁹⁸⁸ M. Ponsich, (1966), p. 398, nº. 10.

⁹⁸⁹ (1963-1964), p. 189; N. El Khatib, (1960), pp. 372-376; M. Ponsich, (1966), pp. 317-322.

⁹⁹⁰ M. Bekkari, (1967), p. 657; R. Thouvenot, (1973), p. 345; M. Ponsich, (1982), p. 840.

⁹⁹¹ N. Khatib-Boujibar, (1966), pp. 539-40.

⁹⁹² (1965), pp. 261-278.

⁹⁹³ (1964), pp. 372-376.

porte latérale au sud et une deuxième porte encore mal dégagée, qui donne accès à des bâtiments très bien construits et transformés en thermes à une époque postérieure...”. A raíz de esta descripción, compartimos la opinión expresada por M. Ponsich⁹⁹⁴ acerca de que el teatro es romano y su fundación se remonta al siglo I d.C. y fue abandonado durante el siglo III d.C.

En el sector este de la colina *Chemich* se conoce la necrópolis de los estamentos sociales acomodados de *Lixus* de época romana; en ese sentido cabe plantear la continuidad de enterramientos durante la época Bajo Imperial, como demuestran los objetos hallados en las tumbas⁹⁹⁵. En la necrópolis oeste, situada entre la colina y la carretera de Rekada⁹⁹⁶, aparecen enterrados los sectores más humildes de la localidad, pues allí abundan enterramientos sin ajuar. Ambas se caracterizan por la pobreza de las tumbas y el mal estado de conservación, como consecuencia de estar muy superficiales. La mayoría de las tumbas halladas en las necrópolis corresponden a la época romana⁹⁹⁷.

En el Oued Souahel se documenta una importante necrópolis romana⁹⁹⁸, donde se hallaron fragmentos de ánforas, cerámica aretina, cerámica sudgálica, cerámica hispánica y sigillata clara. En la región de Mezgalef se atestigua una necrópolis, donde se encontraron cerámicas sudgálicas, sigillatas claras, ladrillos y lucernas de tipo IIIB2.

El sector portuario se situó al pie de la colina *Chemich*, en la ribera del río *Lucus* muy cerca de las instalaciones industriales y los almacenes. Es indudable que en la época de la colonización fenicio-cartaginesa *Lixus* se destacó como un gran puerto entre las pequeñas poblaciones portuarias y las factorías comerciales de la costa atlántica⁹⁹⁹. Gracias a su intenso desarrollo comercial durante el Alto Imperio, fue intermediaria de los intercambios económicos del valle del río *Lucus* con el exterior, sobre todo con Hispania, como atestiguan los descubrimientos arqueológicos¹⁰⁰⁰. Su función perduró hasta el Bajo Imperio, como confirman diversos ladrillos facturados en la fábrica imperial de *Tingi*¹⁰⁰¹.

La región de *Lixus* fue defendida por tres instalaciones militares:

⁹⁹⁴ M. Ponsich, (1966), pp. 317-322.

⁹⁹⁵ N. Villaverde Vega, (2001), p. 124.

⁹⁹⁶ M. Ponsich, (1964)¹, p. 253-90; A. Cheddad, (2000), p. 1814.

⁹⁹⁷ M. Tarradell, (1960), pp. 165-169.

⁹⁹⁸ M. Ponsich, (1966), p. 406, nº. 32.

⁹⁹⁹ E. Gozalbes, (2000), p. 552.

¹⁰⁰⁰ N. Villaverde Vega, (2001), p. 120.

¹⁰⁰¹ R. Thouvenot, (1954)², p. 214.

- El *Castellum Tabernae*¹⁰⁰² es la primera estación citada en el *Itinerario de Antonino*; se situó sobre la pequeña meseta de Lalla Yilalia, 17 kms. al noreste de *Lixus*, dominando un cruce de caminos próximo al litoral, entre las comarcas de *Zilis* y *Lixus*. Su dimensión es de 86 × 78m¹⁰⁰³; defiende su región agrícola y a la vez enlaza ésta con la vía de pista tradicional¹⁰⁰⁴. Este campamento es citado por el *Itinerario de Antonino*¹⁰⁰⁵ y la *Notitia Dignitatum*¹⁰⁰⁶, que hablan respectivamente de una estación viaria y un campamento militar denominado *Tabernae*. Una inscripción hallada en el mismo lugar de época alto-imperial reveló que el campamento fue guarnecido por la Cohorte III de los Astures, según explica la segunda obra. Fue construido a comienzos del siglo II o, incluso, algo antes, y sufrió una importante destrucción a finales del siglo III¹⁰⁰⁷. Sin embargo, las ruinas visibles del campamento militar romano datan del Bajo Imperio¹⁰⁰⁸.

En el lugar se recogió un “ara votiva” con inscripción que no se pudo leer bien, muy probablemente es la inscripción *IAM.Lat.*, nº. 66, considerada como de origen desconocido, que está depositada en el Museo de Tetuán; en ella se lee: ...*ORDO.../...[LAUDA]TION[EM / LOCUM] SEPUL[TURAE.../DECREVIT]*.

Esta fórmula se documenta en otra inscripción hallada en *Tingi*, donde se lee: *O[RDO TIN]GITANUS / LOCU[M SEPUL]TURAE ET LAUD[ATIONEM] ET THU / RISP(ondo) [...DECRE]VIT*¹⁰⁰⁹.

En cuanto a los hallazgos arqueológicos se documenta la presencia de diversos fragmentos de Dressel I. Se trata de los contenedores anfóricos de vino de época altoimperial¹⁰¹⁰

- *Castellum Friglas* (¿*Frigidae?*) se situó en el sur de *Lixus*, según la descripción del *Itinerario de Antonino*¹⁰¹¹. Discurrió desde la orilla izquierda del río *Lucus* hasta

¹⁰⁰² K. Miller, (1964), p. 945; M. Ponsich, (1966), p. 418; R. Rebuffat, (1973-75), p. 350-6; F. López Pardo, (1987), p. 53; Ll. Pon Puyol, (2003), p. 103.

¹⁰⁰³ R. Rebuffat, (1973-75), p. 368.

¹⁰⁰⁴ F. López Pardo, (1987), p. 145.

¹⁰⁰⁵ *It. Ant.* 8, 1.

¹⁰⁰⁶ *Notitia Dignitatum*, (occ., XXVI, 8-10 y 19): 8-10. *Tabernae castellum*; 19. *Tribunas cohortes tertiae Asturum, Tabernas*.

¹⁰⁰⁷ R. Rebuffat, (1973-75), p. 368.

¹⁰⁰⁸ M. Tarradell, (1955), p. 83; R. Rebuffat, (1973-75), p. 368.

¹⁰⁰⁹ *IAM.Lat.*, nº. 13.

¹⁰¹⁰ M. Tarradell, (1960), p. 106; L. Pons Pujol, (2009), p. 94.

¹⁰¹¹ *It. Ant.*, 6, 5; 7, 1; 7, 3; 7, 4.

Banasa, a través de *Frigidae*¹⁰¹². En esa zona fue localizado un campamento de 75 × 95 m¹⁰¹³ en la cabecera del río Al Harraq y la colina de Ain Smidt¹⁰¹⁴. Su posición parece estar relacionada con los movimientos trashumantes de los pastores de la región que se extienden al sur del campamento¹⁰¹⁵. En las proximidades del *castellum* se hallaron ruinas de instalaciones anejas; destaca un complejo termal en Ain Hamman, que indica que la zona era frecuentada y también se plantea la existencia de hornos de ladrillos en el entorno¹⁰¹⁶. Según la referencia del Itinerario de Antonino y la *Notitia Dignitatum* la ocupación del lugar se extiende desde el siglo I a.C. hasta Bajo el Imperio, siendo en el siglo IV guarnecido por la *Cohors Frigilensis*¹⁰¹⁷.

En la cuenca media del río *Lucus* “Alcázarquivir (*Oppidum Novum/ ¿Castellum Ad Lucus?*)” se han localizado las ruinas de un campamento de unos 100 m de lado¹⁰¹⁸, en el centro de una extensa llanura rodeada de montañas al Este. El lugar de Alcázarquivir fue ocupado en el siglo I a.C.¹⁰¹⁹ y perduró hasta el siglo III o IV, como indica la cita del *Itinerario de Antonino*. El establecimiento romano se sitúa en el mismo solar de la localidad actual, donde se localizó un epígrafe cuyo texto está dedicado por el gobernador provincial, *Marcus Aurelius Cletus*¹⁰²⁰, en el año 290, por la paz de la provincia, lo cual confirma su continuidad hasta la época diocleciana. Es probable que allí se ubicara el *Ala I Hamiorum Syrorum Sagitaria*, como lo atestigua la presencia de un *Imaginifer* de este *Ala* en *Oppidum Novum*.

La documentación epigráfica documenta población de procedencia oriental; se trata de *Alexandros*¹⁰²¹, *Valerius Abdas*¹⁰²² un *imaginifer alae Hamiorum* y *<Zo>simos Neos*¹⁰²³.

¹⁰¹² K. Millar, (1964), p. 945.

¹⁰¹³ R. Rebuffat, (1973-75), p. 369; L. Pons Pujol, (2003), p. 103.

¹⁰¹⁴ Ch. Tissot, (1878), p. 276.

¹⁰¹⁵ M. Ponsich, (1966), pp. 38-9.

¹⁰¹⁶ M. Ponsich, (1966), p. 39, n.º. 75.

¹⁰¹⁷ *Notitia Dignitatum*, XXVI, 8-10 y 20; 8-10: *Frigias Castellum*, 20: *Tribunis cohortis Frigilensis, Friglas*.

¹⁰¹⁸ C. Moran y G. Guastavino Gallent, (1948), p. 18; M. Euzennat, (1962), p. 605; R. Thouvenot, (1973-75), p. 380.

¹⁰¹⁹ M. Ponsich, (1982), p. 438.

¹⁰²⁰ *IAM.Lat.*, 2, (1982), p. 253, n.º. 395.

¹⁰²¹ J. Euzennat, (1971), p. 164.

¹⁰²² *IAM.Lat.*, n.º. 81.

¹⁰²³ J. Euzennat, (1971), p. 165.

En el año 1960, M. Euzennat y J. Marion¹⁰²⁴ publicaron un diploma militar hallado en *Lixus*, depositado en el Museo de Tetuán, donde aparece *Q. Pompeius Homer*, primer *signator*, y *C. Vettienus Modestus*¹⁰²⁵.

III.3. LA ADMINISTRACIÓN DE LIXUS.

La escasez de datos epigráficos no nos permite establecer una imagen sobre la vida institucional de *Lixus*. En la organización administrativa de la ciudad se constata el *ordo* en un decreto de los decuriones; una inscripción hallada en el área central del foro de *Lixus*, que corresponde a la época de Alto Imperio, dice: *D(ecreto) D(ecurionum) PORTICU[M]*¹⁰²⁶. Esta inscripción honorífica corresponde al siglo I d.C.¹⁰²⁷.

También se atestiguan dos fragmentos de una base de mármol blanco que vuelve a mencionar el decreto de los decuriones¹⁰²⁸; en ellos se documenta: *[ANT]ONIO AN(tonii) f(ilio) / [AN]NO(rum) IIX / MU / ...[F]ILIO LIX(itano) .../...PON[ENDUM] / CURAVERUNT / D(atum) D(ecreto) D(ecurionum) D(ono) D(ederunt) D(edicaverunt)*.¹⁰²⁹ Se trata de una dedicatoria a *Antonius* de 8 años, hijo de *Lixus*, dedicada por un decreto decurional.

III.4. LA SOCIEDAD DE LIXUS.

La escasa documentación epigráfica de *Lixus* nos plantea un desconocimiento muy importante sobre la población. Las pocas inscripciones nos documentan los siguientes individuos:

*Fabia*¹⁰³⁰: se constata en una inscripción honoraria. Es la dueña del liberto *.../s A[ti]met[us]*, que dedicó a su señora esta inscripción. Es la única representante de los *Fabii* en la ciudad. El gentilicio *Fabius* se encuentra entre los *brutios*, *lucanos*, *peucetos*, *daunos*, *campanos*, *samnitas*, *frentanos*, *vestinos*, *volscos*, *latinos*, *sabinos* y *Praeneste*, y *Tusculum*¹⁰³¹. En la Península Ibérica se constata una notable presencia de

¹⁰²⁴ *BAM.*, (1960), pp. 573-74.

¹⁰²⁵ M. M. Roxan, (1978), p. 42, n.º 11.

¹⁰²⁶ *IAM.Lat.*, n.º 73.

¹⁰²⁷ L. Chatelain, (1944), p. 59.

¹⁰²⁸ P. Quintero Atauri, (1941), n.º 167; M. Euzennat, J. Marion, (1960), p. 573, n.º 37; *id.*, (1982), p. 62, n.º 78.

¹⁰²⁹ *IAM.Lat.*, n.º 78.

¹⁰³⁰ *IAM.Lat.*, n.º 72; A. Rhorfi, (2006), p. 395.

¹⁰³¹ R. S. Conway, (1967), p. 568.

este *nomen*¹⁰³². Se encuentra ampliamente documentado en las ciudades de la *Mauritania Tingitana*, especialmente en las colonias y municipios.

*G(aius) A[...] Vegetus*¹⁰³³: se documenta sobre un objeto metal; se trata de un centurión veterano. El *cognomen Vegetus* se documenta casi exclusivamente en la zona central de *Lusitania*, en la cuenca media de los ríos Tajo y Guadiana¹⁰³⁴.

*..]ia Iaphn(a)*¹⁰³⁵: se documenta en un diploma de la primera mitad del reinado de Trajano. Es la esposa del anterior veterano. Según M. Euzennat¹⁰³⁶, *Iaphna* parece un nombre semítico. Sin embargo, J. M. Lassere¹⁰³⁷ considera que se trata de un nombre judío.

*...illiu*¹⁰³⁸: se testimonia en una inscripción funeraria; difunto de 80 años; Se trata de un *imaginifer* de la cohorte *I o II Hispanorum*. Desconocemos el *praenomen* y *cognomen* debido a la pérdida del texto epigráfico. Sin duda, se trata de un extranjero¹⁰³⁹.

En general, la colección epigráfica de *Lixus* no aporta información sobre las importantes familias documentadas en otras ciudades de la *Mauritania Tingitana*, excepto una referencia a un individuo de la *gens Fabia*.

De otros sectores sociales tan sólo se documenta un liberto; se trata de...>s *A[ti]met[us]*¹⁰⁴⁰: atestiguado en una inscripción honorífica; se trata de un liberto de *Fabia* que dedicó esta inscripción a *Lixus*, en calidad de *sevir Augustalis*. Según el estudio de Le Monie¹⁰⁴¹, el carácter de sus letras lo sitúa en el siglo III. El dedicante de la inscripción era un liberto y además “*alimentarius Augusti*”, es decir, que recibía una pensión alimenticia a través de una *constitutio* imperial.

III.5. LA VIDA RELIGIOSA DE LIXUS.

Gracias a las numerosas excavaciones efectuadas en el yacimiento, se ha podido conocer la existencia de prácticas religiosas antes de la llegada de los romanos; se trata de una religión extendida entre la población *lixitana*¹⁰⁴². En lo que se refiere al culto

¹⁰³² J. M. Abascal Palazón, (1994), pp. 132-36.

¹⁰³³ J. Marion, (1976), pp. 102-3; A. Rhorfi, (2006), p. 389.

¹⁰³⁴ J. Untermann, (1965), pp. 185-6.

¹⁰³⁵ *IAM.Lat.*, n.º. 80; A. Rhorfi, (2006), p. 390.

¹⁰³⁶ (1971), p. 166.

¹⁰³⁷ (1977), p. 420.

¹⁰³⁸ *IAM.Lat.*, n.º. 76.

¹⁰³⁹ J. M. Lassère, (1977), p. 289.

¹⁰⁴⁰ *IAM.Lat.*, 2, n.º. 72, p. 61; A. Rhorfi, (2006), p. 395.

¹⁰⁴¹ (1966), pp. 531-535.

¹⁰⁴² M. Fantar, (1992), pp. 115-121.

indígena en *Lixus*, tenemos la referencia de Mela¹⁰⁴³ que nos indica la existencia de un culto a *Anteo* como primitivo rey. Plinio¹⁰⁴⁴, en otra parte de su obra, menciona que *Lixus* es el escenario de antiguos mitos. Allí se encontrarían el “Jardín de las Hespérides”¹⁰⁴⁵ y el “Palacio de *Anteo*”. Al hablar de ello, Plinio es muy escéptico, pues considera los mitos como pura fabulación y llega a decir, incluso, que el famoso bosque “de manzanas de oro” en su época era un simple conjunto de acebuches¹⁰⁴⁶.

Además de la presencia del templo en el centro de la ciudad de *Lixus*, Plinio¹⁰⁴⁷ y Estrabón¹⁰⁴⁸ informan de la existencia de un altar, situado en el centro del estuario, sobre una elevación protegida de la inundación¹⁰⁴⁹. Se trata de un lugar de culto primitivo al aire libre, como lo confirman las fuentes literarias y tal vez se deduzca de la imagen de las emisiones locales, que representan un altar y leyenda *LIX* en anverso y dos racimos de uvas y *LKS MBL* en la leyenda del reverso; otras llevan efigie de *Chusor-Phtah* y en reverso ara y leyenda *LIX*¹⁰⁵⁰. J. Marion¹⁰⁵¹ entendía que *MKM ShMSh* era el “Templo del Sol”¹⁰⁵² de *Lixus* y que las monedas acuñadas con esta leyenda fueron emitidas por los reyes de Mauritania para uso del templo, o por los mismos sacerdotes. También, la documentación numismática nos muestra una emisión acuñada en *Lixus* que representa al dios del océano. Este dios aparece en un mosaico hallado en *Lixus* que corresponde al siglo II-III d.C.¹⁰⁵³.

En lo que se refiere al culto imperial, se documenta en la ciudad en dos epígrafes; en una inscripción hallada en el templo F un liberto *A[ti]met[us]*¹⁰⁵⁴, por el honor de su levirato, hace una dedicación, donde se lee: [...]*S FABIAE LIB(ertus) A[TI]MET(us) AU]GUST[ALIS] OB HONOREM D(e) S(ua) P(ecunia) D(edit) DEDIC(avit)*¹⁰⁵⁵.

En otra base de mármol blanco hallada en la ciudad y depositada en el Museo de Tetuán se observa: [*ANT*]ONIO AN(*tonii*) F(*ilio*) / [*AN*]NO(*rum*) IIX / MU / ...[*F*]ILIO

¹⁰⁴³ I, 5.

¹⁰⁴⁴ *N.H.*, V, 31.

¹⁰⁴⁵ S. Ribichini, (1992), pp. 131-136.

¹⁰⁴⁶ F. López Pardo, (1992), p. 85; S. Ribichini, (1992), p. 133.

¹⁰⁴⁷ *N.H.*, V, 3.

¹⁰⁴⁸ XVII, 3, 3.

¹⁰⁴⁹ C. Bonnet, (1983), p. 198; F. López Pardo, (1992), p. 95.

¹⁰⁵⁰ L. Müller, (1860), n.º. 234; J. Mazard, (1955), p. 192, n.º. 642; J. Marion, (1960), p. 93; C. Bonnet, (1992), p. 124; F. López Pardo, (1992), p. 99; A. Vazquez Hoy, (1992), p. 105; M. Fantar, (1992), p. 119; C. Aranegüi, N. Tarradell-Font, M. Kbir Alaoui e I. Caruana, (2001), p. 22.

¹⁰⁵¹ (1972), p. 75.

¹⁰⁵² M^a C. Marin Ceballos, (1993), pp. 361-2.

¹⁰⁵³ M. Ponsich, (1966), p. 323; C. Bonnet, (1992), p. 124.

¹⁰⁵⁴ Le Monie, (1966), p. 533- 534; *IAM.Lat.*, 2, (1982), p. 61, n.º. 72; A. Arnaldi, (2006), p. 1700.

¹⁰⁵⁵ Le Monies, (1966), pp. 531-535; *IAM.Lat.*, 2, (1982), p. 61, n.º. 72.

*LIX(itano).../...PON[ENDUM] / CURAVERUNT / D(atum) D(ecreto) D(ecurionum) o D(ono) D(ederunt) D(edicaverunt)*¹⁰⁵⁶.

En cuanto a los cultos orientales, la iconografía de las emisiones de *Lixus* nos atestigua el culto de *Melqart-Hércules*, lo cual explica su perpetua vinculación con *Gades* y su templo¹⁰⁵⁷. La documentación literaria¹⁰⁵⁸, en una referencia enormemente sucinta, se hace eco de la gran antigüedad del templo H de *Lixus*, consagrado a *Melqart*¹⁰⁵⁹. Es el gran dios de Tiro, que contaba con un templo en Cartago, cuyo culto trajeron los primeros navegantes tirios a Gades y a *Lixus*¹⁰⁶⁰. J. M. Blázquez¹⁰⁶¹ plantea la posibilidad de la presencia de *Tanit* o de *Baal Hammon* al lado de *Melqart*, como una triada.

Finalmente, la documentación arqueológica nos presenta un objeto arqueológico; se trata de un pendiente de oro hallado en una tumba, que hace alusión a diosa *Tanit*¹⁰⁶².

Sólo tenemos referencia de un cargo administrativo religioso en la ciudad; se trata del cargo de *sevir augustal*, atestiguado en la inscripción hallada en el templo F; en ella se lee: [...]*S FABIAE LIB(ertus) A[TI]MET(us) AU]GUST[ALIS] OB HONOREM D(e) S(ua) P(ecunia) D(edit) DEDIC(avit)*¹⁰⁶³. Probablemente, se trata de un colegio de augustales en *Lixus*.

III.6. LA ECONOMÍA DE LIXUS.

La estructura económica de la ciudad es la típica de un establecimiento colonial que aprovecha los recursos naturales de la región y que, en principio, se basa en la explotación agrícola. En el siglo I. a.C., se diversifica su economía con la instalación de una enorme fábrica de salazones de pescado, el conjunto de mayores dimensiones hallado en Occidente¹⁰⁶⁴. También se puede detectar una intensificación de la producción cerámica y de ánforas para abastecer la demanda de las explotaciones

¹⁰⁵⁶ M. Euzennat, J. Marion, (1960), p. 573; *IAM.lat.*, n.º. 78.

¹⁰⁵⁷ M. Ponsich, (1981), p. 136; F. López Pardo, (1992), pp. 85-101; E. Lipinski, (1995), p. 227.

¹⁰⁵⁸ Plinio, *N.H.*, XIX, 63; M. Gras, (1992), p. 27.

¹⁰⁵⁹ J. M. Blázquez, (1991), p. 153; M. Habibi, (1992), p. 238; S. Ribichini, (1992), p. 131; A. Cadotte, (2007), p. 294.

¹⁰⁶⁰ J. M. Blázquez, (1983), p. 65.

¹⁰⁶¹ (1988), p. 100.

¹⁰⁶² A. Jodin, (1966), p. 72; E. Lipinski, (1995), p. 199; A. Cadotte, (2007), p. 65.

¹⁰⁶³ Le Monies, (1966), pp. 531-535; *IAM.Lat.*, 2, (1982), p. 61, n.º. 72.

¹⁰⁶⁴ M. Ponsich y M. Tarradell, (1965), p. 320; A. Vazquez Hoy, (1992), p. 109.

agrícolas y pesqueras de la región. Sin embargo, la estructura económica de *Lixus* sigue centrada en la actividad mercantil de su puerto con otras ciudades de la *Mauritania Tingitana* y la Bética.

Lixus fue centro de una explotación agrícola muy extensa desde época púnica, según la documentación literaria. Las prospecciones realizadas por M. Ponsich demostraron la existencia de inmensas villas rústicas¹⁰⁶⁵. En el caso de *Lixus* encontramos en las monedas una variante importante: la representación continua del racimo de uvas indica que el agro lixitano estaba especializado en el cultivo de la vid¹⁰⁶⁶.

En torno a la desembocadura del río *Lucus*, uno de los importantes cursos fluviales de la vertiente atlántica de Marruecos, se estructura una extensa comarca natural. Esta zona se ve favorecida por un clima templado, de abundantes lluvias en otoño y primavera provocadas por la humedad marina del atlántico. El poblamiento sedentario de la comarca parece concentrado, desde la antigüedad, en torno al gran núcleo urbano y portuario de *Lixus*, que centralizó e intermedió los intercambios externos¹⁰⁶⁷.

La conversión de *Lixus* en colonia en época de Claudio¹⁰⁶⁸ documenta el desarrollo especial de la pequeña propiedad (como en *Tingi* y en *Zilis*)¹⁰⁶⁹ en los centros agrícolas de la zona¹⁰⁷⁰. De las tres grandes ciudades, en la época de la monarquía mauritana, esta zona alcanzó un desarrollo económico muy considerable. La documentación arqueológica y literaria sobre esta vertiente atlántica reseña su riqueza agrícola, especialmente en el cultivo de cereal, vid y olivo.

En cuanto a las explotaciones cerealeras que se situaron en terrenos secos al Norte de *Lixus*, la documentación arqueológica nos atestigua varios establecimientos agrarios:

¹⁰⁶⁵ M. Ponsich, (1966).

¹⁰⁶⁶ J. Mazard, (1955), pp. 189 y ss; F. López Pardo, (1992), p. 103.

¹⁰⁶⁷ A. Vázquez Hoy, (1992), p. 105; N. Villaverde, (2001), p. 117.

¹⁰⁶⁸ Plinio, *N.H.*, V, 3.

¹⁰⁶⁹ E. Gozalbes, (1998)1, p. 357.

¹⁰⁷⁰ M. Ponsich, (1966), p. 377.

- *Bled es Soumma*¹⁰⁷¹: granero utilizado en la época tardorromana en el Noreste de *Lixus*, donde se hallaron restos de construcciones del siglo III a.C., entre las que destacan fragmentos de ánforas púnicas, ánforas augusteas, cerámica hispánica, sigillata Clara D y ladrillo romano.

- *Sidi Bu Jari*¹⁰⁷²: localizado en el norte de Aïn Neral, en él se hallaron construcciones de grandes bloques, campaniense B, sigillata Clara D, cerámica sudgálica, sigillata Clara D, fragmentos de cerámica del taller Arezzo, cerámica hispánica y ánforas romanas. En esta zona se documenta un conjunto de centros agrícolas y graneros, que atestiguan su roturación desde la antigüedad¹⁰⁷³.

- *Rekada*¹⁰⁷⁴: se sitúa al oeste de la ribera derecha del río *Lucus*. En la superficie se hallaron fragmentos de ánforas augusteas, fragmentos de vasos sudgálicos, cerámica hispánica y ladrillos romanos.

- *Granja experimental*¹⁰⁷⁵: localizada en la ribera izquierda del río *Lucus*. Se registran restos de ánforas púnicas del siglo II-III a.C., cerámica romana, platos del taller de Arezzo, fragmentos de cerámica sudgálica, cerámica sigillata Clara A, C y monedas romanas.

- *Propiedad de Ben Driss Islami*¹⁰⁷⁶: pequeña meseta en el valle, donde se atestiguan numerosos cuellos de ánforas púnico-mauritanas de tipo “cabeza de caballo”, fragmentos de campaniense B, cerámica sudgálica y hispánica. Probablemente, se trata de un establecimiento agrícola de referencia en la zona.

- *El Khemis (Sidi Hassaine)*¹⁰⁷⁷: villa en la que se descubrieron fragmentos de ánforas, cerámica sudgálica, cerámica hispánica y sigillata clara D.

- *Aïn Mouchita*¹⁰⁷⁸: granja ubicada sobre una colina en la carretera de Larache a Tánger. Se atestiguan construcciones rectangulares de 35 m sobre 25 m, piezas de cerámica sudgálica, cerámica hispánica, sigillata clara.

- *Bled Riat Khemis*¹⁰⁷⁹: En este establecimiento se testifican una tumba prerromana bajo un *tumulus* de tierra que corresponde a la época mauritana, diversas

¹⁰⁷¹ M. Ponsich, (1966), pp. 420-422; L. Pons Pujol, (2009), p. 56.

¹⁰⁷² M. Ponsich, (1966), pp. 402-405.

¹⁰⁷³ M. Ponsich, (1966), p. 406.

¹⁰⁷⁴ M. Ponsich, (1966), p. 394, nº. 2.

¹⁰⁷⁵ M. Ponsich, (1966), p. 397, nº. 4.

¹⁰⁷⁶ M. Ponsich, (1966), p. 397, nº. 5.

¹⁰⁷⁷ Ch. Tissot, (1878), p. 274; M. Ponsich, (1966), p. 398, nº.11.

¹⁰⁷⁸ M. Ponsich, (1966), p. 399, nº. 16.

ánforas púnicas y cerámica campaniense A. Se sitúa en la carretera de Larache a Tánger.

- *Aïn Neral*¹⁰⁸⁰: al Este de la pista que une Rekada con El Khemis Sahel. Los investigadores descubrieron en el lugar ladrillos, una prensa y ánforas augusteas. Sin duda, se trata de una explotación de época romana.

- *Aïn Bou Draa*¹⁰⁸¹: esta granja antigua situada en la pista de Rekada a *Lixus*, reveló vestigios de construcciones, ladrillos, ánforas romanas, fragmentos de campaniense B.

- *Courat el Tleta*¹⁰⁸²: en el Norte de la desembocadura del río Dalía. La presencia de una prensa indica que las ruinas pertenecieron a una granja en la que se han encontrado fragmentos de ánforas, ladrillos y cerámica sigillata A y D.

En general, la estructura económica de la comarca de *Lixus* creció gracias al desarrollo del cultivo de cereal y a la posibilidad de comercializar los excedentes agrícolas a través del puerto de *Lixus*, abriendo una nueva alternativa exportadora ante la producción agrícola de la zona.

Los terrenos del entorno de *Lixus* no parecen aptos para el olivar; no obstante, al Este de la región, encontramos algunos establecimientos agrícolas dedicados al cultivo de olivo y producción de aceite; entre ellos tenemos:

- *Rauda de Sidi Muley Abdeslam*¹⁰⁸³: en la llanura del estuario del río *Lucus*. Se detectaron restos de una cisterna, vestigios de construcciones de época mauritana, fragmentos de ánforas Dressel, 1, 7, 9, cerámica aretina, fragmentos de vasos gallos-romanos, cerámica hispánica y monedas del emperador Constantino.

- *Bled Senia d'El M'Sala*¹⁰⁸⁴: se localiza al Oeste del pueblo de Senden. Se documentan restos de construcciones, numerosos fragmentos de ánforas y ladrillos romanos. En esta zona se encuentra los olivos de grandes troncos.

¹⁰⁷⁹ M. Ponsich, (1964)2, p. 339; *id.*, (1966), p. 399, nº. 18.

¹⁰⁸⁰ M. Ponsich, (1966), p. 402, nº. 23.

¹⁰⁸¹ M. Ponsich, (1966), p. 406, nº. 29.

¹⁰⁸² M. Ponsich, (1966), p. 406, nº. 35.

¹⁰⁸³ M. Ponsich, (1966), p. 397, nº. 7; L. Pons Pujol, (2009), p. 56.

¹⁰⁸⁴ M. Ponsich, (1966), p. 397, nº. 8; L. Pons Pujol, (2009), p. 56.

- *Bled Djnen Ghazi*¹⁰⁸⁵: la situación de esta granja cercana a un bosque de olivos favoreció su dedicación a este tipo de cultivo. En ella se han encontrado fragmentos de cerámica hispánica, sigillata clara, ladrillos y ánforas de época de Augusto.

- *Iknoun*¹⁰⁸⁶: al igual que la anterior, nos encontramos ante una granja dedicada al cultivo oleícola junto al valle del río Dalía. En ella se atestiguan importantes vestigios de fondos de estanques, una piedra de prensa, fragmentos de ánforas augusteas y cerámica sigillata clara A y B.

Estas explotaciones agrícolas podrían evidenciar la existencia de un sector dedicado al olivar y a la producción de aceite¹⁰⁸⁷, que atestiguaría que *Lixus* y su comarca conservaron en gran medida su carácter independiente y autárquico, pues sus explotaciones no se alinean a lo largo de la nueva vía¹⁰⁸⁸. Según E. Gozalbes, la cuestión es bastante compleja. No obstante, gracias al análisis exhaustivo de los datos hasta ahora aportados por la arqueología podemos aproximarnos a solucionar este problema; a partir de las fuentes literarias, sabemos que olivos se cultivaban también en *Lixus*¹⁰⁸⁹. El sector comarcal, dedicado a las explotaciones vitivinícolas, se sitúa al Noroeste de la comarca lixitana, en el actual valle del río Dalía¹⁰⁹⁰, que contaba con un resguardo marítimo. Por tanto es posible plantear que sus exportaciones se realizasen por vía marítima, quizás hasta el vecino puerto de *Lixus*, lo cual propiciaría la proyección externa y la rentabilidad de estos cultivos¹⁰⁹¹. Otro enclave productor del cultivo de vid se sitúa quizás al sur de la comarca lixitana, en la proximidad de *Lixus*, para satisfacer la demanda y las necesidades de este centro urbano. La toponimia local que conserva Larache revela una zona dedicada al viñedo¹⁰⁹².

En cuanto a la actividad ganadera, según la versión del periplo de Hannón¹⁰⁹³, los habitantes de *Lixus* llevan a pastar sus rebaños a las riberas del río *Lixus*. Es bien sabido por todos que dicho río coincidía con la actual *Lucus*, que desemboca en Larache. En todo caso en los *lixites* no hay que estudiar a los habitantes de la antigua colonia fenicia *Lixos*, sino a los beréberes que habitaban las orillas del tramo sur de

¹⁰⁸⁵ M. Ponsich, (1966), p. 399, n.º. 91.

¹⁰⁸⁶ M. Ponsich, (1966), p. 410, n.º. 36; L. Pons Pujol, (2009), p. 56.

¹⁰⁸⁷ M. Ponsich, (1966), p. 397.

¹⁰⁸⁸ M. Ponsich, (1966), fig. 1.

¹⁰⁸⁹ Plinio, *N.H.*, V, 4.

¹⁰⁹⁰ Dalía= Viña, actualmente no se evidencia en la zona viñedo alguno.

¹⁰⁹¹ N. Villaverde, (2001), p. 131.

¹⁰⁹² El nombre fue creado en época árabe; L. Pons Pujol, (2009), p. 88.

¹⁰⁹³ 6.

Lixos, con los cuales presumiblemente ya los fenicios del África Occidental habían entablado amistad¹⁰⁹⁴.

Las excavaciones arqueológicas efectuadas en la región nos ponen de manifiesto una presencia notable de las instalaciones pesqueras y los hornos de producción de cerámica en la región de *Lixus*. Los descubrimientos arqueológicos han documentado en *Lixus* un barrio industrial que se sitúa en la parte baja, cerca del puerto, dónde se encuentran las instalaciones para la producción de salazones, principal actividad económica de *Lixus*¹⁰⁹⁵. La documentación arqueológica confirma la presencia de fábrica de salazón, de las que sólo quedan algunos vestigios, que han sido identificados gracias al material hallado *in situ*, en un ligero altozano en el que bloques tallados, fondos de pilas, tejas planas y fragmentos de ánforas se mezclan con la tierra arenosa¹⁰⁹⁶. Se trata de *Kuass*, lo cual su situación recuerda la de los conjuntos de la costa atlántica (*Lixus*, *Tahadart* y *Cotta*). El material hallado con abundancia en superficie contenía fragmentos de sigillata aretina (principio del siglo I d.C.), sigilata clara A, sigilata clara D, del siglo IV-V d.C.¹⁰⁹⁷.

a) *Kuass*.

Se creía haber identificado cuatro factorías, estaban bastante deteriorados. Con todo, los restos hallados por Ponsich, permitieron situar el inicio de la explotación a principios del siglo I d.C. y su continuidad durante el Alto y el Bajo Imperio¹⁰⁹⁸.

¹⁰⁹⁴ W. Huss, (1993), pp. 46-47; R. Rebuffat, (1987), p. 238.

¹⁰⁹⁵ M. Ponsich, (1982), pp. 836-837.

¹⁰⁹⁶ M. Ponsich, (1988), p. 138.

¹⁰⁹⁷ M. Euzennat, (1960), p. 544.

¹⁰⁹⁸ M. Ponsich, (1988), p. 138.

En la amplia prospección por el territorio de *Kuass*, M. Ponsich, entre 1964 y 1970, en el momento de estudiar una vía principal que enlazaba Tánger con sus vecinas meridionales, dio a conocer uno de los yacimientos que más ha contribuido al conocimiento de las cerámicas prerromanas del extremo Occidente; se trata de un complejo de alfarero compuesto por cinco hornos, cuya misión principal era surtir de envases a unas factorías de salazones que debían encontrarse en las proximidades¹⁰⁹⁹. Este yacimiento presenta una amplia cronología que abarca desde el siglo VI a.C., y está situado cerca de la actual ciudad Asila, en la desembocadura del río Garifa, a mitad de camino entre Tánger y *Lixus*. Se trata de un importante mercado prerromano de cerámica que ocupaba una superficie muy amplia, de varias docenas de kilómetros¹¹⁰⁰. En la actualidad, la producción alfarera está en curso de estudio a la luz de los restos arqueológicos reexaminados y los resultados de las investigaciones desarrolladas recientemente sobre la ocupación fenicio-púnica en el Mediterráneo occidental.

A pesar de que los estudios arqueológicos del complejo tuvieron un carácter provisional y los materiales fueron presentados de forma muy fragmentaria, de éstos surgió una tipología de ánforas a la que el yacimiento dio su nombre, un interesante grupo de cerámicas en barniz rojo que eran imitaciones de cerámicas campanienses, y otros productos de tipo púnico o de influencia griega o ibérica, que han enriquecido el panorama de los estímulos culturales que se había detectado en esta zona y que hasta la época se consideraban simple fruto del comercio¹¹⁰¹.

La posición de este complejo es estratégica; por un lado, posee productos principales como agua y materias primas, y, de otro, su cercanía a una vía principal y un centro urbano. Todo eso facilitó el desarrollo de la producción y su comercialización¹¹⁰². En estos hornos, su principal actividad era la fabricación de ánforas, como envases para almacenar los productos pesqueros de unas factorías de salazones que debían encontrarse en las proximidades (*Tahadart*, *Zilis* y *Ad Mercuri*)¹¹⁰³ y agrícolas; como actividad complementaria se producían otras cerámicas de uso doméstico¹¹⁰⁴. El funcionamiento de este taller prerromano se dio bajo impulso

¹⁰⁹⁹ M. Ponsich, (1967)1, pp. 369-406; *id.*, (1969), pp. 270-79; F. López Pardo, (1990)1, pp. 16-17; C. Aranegui, M. Fernández, E. Hernández, (1992), p. 18; F. López Pardo, (1996), p. 258; M. Kbir Alaoui, (2004), p. 198; A. Stambouli, A. El Bouri, A. Dahrouch, M. Kbir Alaoui, (2004), pp. 214-219.

¹¹⁰⁰ M. Ponsich, (1967), p. 270.

¹¹⁰¹ M. Ponsich, (1967), p. 273; A. Stambouli, A. El Bouri, A. Dahrouch, M. Kbir Alaoui, (2004), p. 214.

¹¹⁰² M. Ponsich; M. Tarradell, (1965), p. 72.

¹¹⁰³ F. López Pardo, (1990)1, p. 13-23; M. Ponsich, (1968), p. 8.

¹¹⁰⁴ M. Ponsich, (1967); pp. 270-9; *id.*, (1968); *id.*, (1969), pp. 75-98; *id.*, (1967), pp. 369-405; *id.*, (1969), pp. 56-80.

púnico, ya que en el siglo V a.C. su actividad está constatada por los hallazgos cerámicos *in situ*; su producción aumentó a lo largo de los siglos con una gran transformación y extensión, en función de las necesidades, gustos de la población autóctona y evolución de las formas y técnicas. Su funcionamiento corresponde a la época púnica, que en Marruecos dura más de tres siglos, hasta desaparecer con el inicio de la romanización en el territorio, a principios del reinado de Juba II, como demuestra la ausencia de cerámica importada del taller de Arezzo¹¹⁰⁵. El hecho de que durante tres siglos el taller mantuviera sus hornos en la misma zona, indica que su ubicación geográfica responde a la necesidad de la industria de la región. A lo largo de todo el período de ocupación, los hornos y sus anexos se destruyeron para permitir la construcción de nuevos hornos encima de los antiguos, como lo demuestran los sondeos bajo la nueva construcción.

El taller de *Kuass* aparece como un foco de tratamiento y comercialización de productos marinos de primer orden, desde al menos el siglo V a.C. hasta el I d.C. Estas actividades generan la necesidad de una amplia red artesanal destinada a proporcionar los envases necesarios para la explotación de la industria conservera. Entre las numerosas producciones cerámicas documentadas en la región destaca la cerámica de barniz rojo, vasos pintados y plásticos, así como contenedores industriales, en gran parte destinados al comercio¹¹⁰⁶; el resto sería para abastecer el mercado local y el uso doméstico. La producción de estos hornos se asocia mayoritariamente a un centro con actividad salazonera y agrícola.

b) *Tahadart*.

También se encuentra la industria pesquera de *Tahadart* frente a un ancho estuario en la costa atlántica, que lleva el nombre de un río que baña la región; su afluente, el río Hachef, propicio a la pesca, atraviesa una inmensa laguna en la zona de los Oulad Khalouf, inundada por las altas mareas, confiriéndole la apariencia de un gran lago¹¹⁰⁷.

¹¹⁰⁵ M. Ponsich, (1967), p. 271.

¹¹⁰⁶ F. López Pardo, (1987), p. 343; N. Villaverde, (2001), p. 105.

¹¹⁰⁷ M. Ponsich y M. Tarradell, (1965), fig. 25, pp. 40-41; L. Pons Pujol, (2009), p. 103

Las ruinas de las fábricas de salazón situadas en la ribera de la laguna, actualmente seca, están orientadas hacia el sur-sureste, es decir abrigadas del levante dominante y del viento de noroeste del mar¹¹⁰⁸. Estas ruinas llevan seis conjuntos¹¹⁰⁹, cuyas pilas contienen alrededor de 400 metros cúbicos y están agrupadas en las proximidades de las salinas de la ciudad de *Kuass*. El material hallado es bastante variado y la época más antigua está representada por un fragmento de moneda neopúnica de *Tingi* y por cerámica de paredes finas, cerámica aretina, sigillata y aretina. Estas cerámicas confirman que este eslabón de la industria pesquera existía en época de Iuba II¹¹¹⁰. Sin embargo, por el material hallado en la primera tumba, es decir, los dos fragmentos de lucernas del tipo Ponsich IIIC¹¹¹¹, y en los alrededores, sigillata clara C y D, podemos afirmar que la última época de funcionamiento de las fábricas de Tahadart no va más allá de principios del siglo V d.C.

c) *Lixus*.

El conjunto industrial de salazón de pescado de *Lixus* es, junto al de *Sexi*, el más grande de los atestiguados arqueológicamente en el Occidente romano; se encuentra en la desembocadura del río *Lucus*¹¹¹². M. Ponsich y M. Tarradell lograron detectar hasta diez factorías industriales de salazón agrupadas en la parte baja de la ciudad, bordeando la margen izquierda del río *Lucus*, navegable desde siempre¹¹¹³.

Estas factorías agrupaban varias industrias de tamaño mediano que fabricaban salazones y *garum* para su exportación. Su apogeo se dio a finales del siglo I a.C. y principios del siglo I d.C., es decir bajo el reinado de Juba II, perviviendo hasta la

¹¹⁰⁸ M. Ponsich, (1988), fig., 71, p. 140.

¹¹⁰⁹ Más detalles sobre estos conjuntos, M. Ponsich y M. Tarradell, (1965), pp. 43-55.

¹¹¹⁰ M. Ponsich, (1988), pp. 139-150.

¹¹¹¹ M. Ponsich, (1961), p. 35.

¹¹¹² M. Ponsich, (1988), fig., 41, p. 105; L. Pons Pujol, (2006), p. 72; *id.*, (2009), p. 101.

¹¹¹³ M. Ponsich y M. Tarradell, (1965), fig.2, p. 9.

crisis del siglo III d.C., a la que sobreviven, después de efectuar modificaciones en todos los conjuntos.

Las excavaciones arqueológicas efectuadas en las fábricas de *Lixus* han demostrado que el conjunto industrial de salazones de *Lixus* no corresponde a la misma época; la variación de los hallazgos hallados en los conjuntos nos permite datar con proximidad la fecha del inicio del funcionamiento y la producción de la fábrica. Los conjuntos funcionaron antes de la conquista romana y después. Sin embargo, es a finales del siglo I a.C. y a comienzos del siglo I d.C., cuando el conjunto industrial de *Lixus*, creado bajo el reinado de Iuba II, parece alcanzar su apogeo. Como consecuencia de este fenómeno fue construido y utilizado hasta mediados del siglo III, en el que las construcciones parecen haber sido destruidas, para ser construidas o remodeladas en el siglo IV, antes de su definitivo abandono a comienzos del siglo V d.C.¹¹¹⁴.

En conclusión, parece ser el mayor consorcio de salazones documentado en todo el Norte de África por las excavaciones arqueológicas efectuadas en la zona, que incluye varias industrias pequeñas destinadas a la fabricación de pescado y *garum* fabricado¹¹¹⁵, sin duda, en las piletas. Aunque en las excavaciones no se han hallado cuartos de fogones que sirvieran para activar el proceso de concentración, es posible que se encuentran en un sector vecino aún sin excavar. También la documentación numismática nos documenta que es la única ceca del Norte de África, en la que existen representaciones de atunes en sus emisiones; en este caso, también se hallan en relación con la pesca y la industria de salazones¹¹¹⁶. En *Lixus* se documentan ánforas de salazones; las ánforas sólo de pescado o de salsa de las

¹¹¹⁴ M. Ponsich, (1988), p. 133.

¹¹¹⁵ A. Cheddad, (2006), pp. 387-404.

¹¹¹⁶ J. Mazard, (1955), pp. 189-191; S. Ripio López, (1988), p. 483; F. López Pardo, (1992), p. 103.

formas Maña Pascual A4, Dressel 18 (Maña C)¹¹¹⁷ y las Beltrán I y II¹¹¹⁸. Estos envases son la evidencia arqueológica de la producción de salazón en la región¹¹¹⁹. En las viviendas de *Lixus* se encontraron ánforas púnicas de la forma Maña C2¹¹²⁰, conocida también como Dressel 18, que contenía producción de salazón, de producción local¹¹²¹.

En época romana quedó asegurada la comunicación de *Lixus* con el Norte del país cuando se construye a comienzos del siglo II el campamento de *Tabernae*, que, a su vez, vigilaba por el Norte el acceso a la región económica de *Lixus*¹¹²². Desde *Tabernae* la vía romana se dirigía de *Lixus* hasta *Tingi*¹¹²³.

Las excavaciones efectuadas en la región de *Lixus* evidencian que la ciudad mantenía relaciones comerciales con los centros fenicios, basándose sobre todo en los productos importados, hallados en los sondeos profundos de *Lixus*. Se trata de cerámica antigua fenicia¹¹²⁴ y ánforas de tradición fenicia, conocidos bajo el nombre de Trayamar I¹¹²⁵. En *Lixus* se atestigua la presencia de objetos griegos que corresponden al siglo V-IV a.C.¹¹²⁶, reflejando una línea de importación occidental en Grecia. Se trata de cerámica griega del siglo V-IV a.C., en concreto, cerámica ática¹¹²⁷.

En cuanto a la relación comercial con Italia, tenemos testimonios de este comercio en la presencia de cerámica de campaniense A de la forma 6, 28, 31, 36, 68c, 113, campaniense B de la forma B1c y campaniense C de la forma 7¹¹²⁸. Además, se documenta con frecuencia la cerámica aretina. Se registran las marcas: *RASINUS*,

¹¹¹⁷ J. Boube, (1987-88), p. 189; M. Majdoub, (1996), pp. 297-300; L. Pons Pujol, (2003), p. 296; L. Pons Pujol, (2009), p. 117.

¹¹¹⁸ J. Boube, (1987-88), pp. 183-207; L. Pons Pujol, (2003), p. 296; L. Pons Pujol, (2009), pp. 110-111.

¹¹¹⁹ F. López Pardo, (1992), p. 103.

¹¹²⁰ C. Aranegüi, N. Tarradell-Font, M. Kbiri Alaoui e I. Caruana, (2001), p. 17.

¹¹²¹ M. Ponsich, (1988), p. 121; L. Callegarin, (2000), p. 1336; N. Villaverde, (1998), p. 905; L. Pons Pujol, (2009), p. 117.

¹¹²² F. López Pardo, (1987), p. 47.

¹¹²³ P. Cesar Moran, G. Guastavino Gallent, (1948), p. 13; K. Millar, (1946), p. 945; M. Ponsich, (1966), p. 384; C. Aranegüi, M. Fernández Miranda, E. Hernández, (1992), p. 10.

¹¹²⁴ M. Tarradell, (1960), p. 236; A. Jodin, M. Ponsich, (1967), p. 508; M. Ponsich, (1981), p. 75; C. Aranegüi Casco et M. Habibi, (2004), p. 133.

¹¹²⁵ A. Akerraz, A. El Khayari, (1998), p. 1654; C. Aranegüi Gasco, M. Fernández, E. Hernández, (1992), p. 11.

¹¹²⁶ C. Boube-Piccot, (1968-72), pp. 39-50; P. Rouillard, (1992), p. 207.

¹¹²⁷ F. Villard, (1960), p. 14; P. Rouillard, (1992), p. 207; C. Aranegüi Gasco et M. Habibi, (2004), p. 142.

¹¹²⁸ J. P. Morel, (1968), pp. 55-76; *id.*, (1992), p. 223; C. Aranegüi Casco et M. Habibi, (2004), p. 142.

*ATEIUS, A VIBIUS IUCUNDUS CALIDI, P. CORNELIUS, C. SENTIUS, L. TETTIUS SAMIA, A. TITIUS, C. VIBIENUS y CRISPINUS*¹¹²⁹. En los niveles de la destrucción de la ciudad se documenta cerámica aretina y sigillata itálica¹¹³⁰.

También se atestigua la presencia de cerámica sudgálica en abundancia en la región de *Lixus*¹¹³¹, lo cual nos permite establecer una línea de comercialización de la producción de los alfareros galos en el mercado de *Lixus*. En *Lixus* aparecen los nombres de: *MOMMO, VITALIS, IUCUNDUS, MACCARUS, SEXTUS, CANUS* y *SECUNDUS*¹¹³².

Muchos de los datos confirman la estrecha vinculación entre *Gades* y *Lixus*. Entre los más curiosos se puede señalar una inscripción púnica del siglo V hallada en *Lixus*, que sería un jalón indicador de la dirección de *Gades*, según la traducción propuesta por Ferrón¹¹³³. También la semejanza de las importaciones áticas en las dos ciudades¹¹³⁴. La presencia de estos productos muestra que las dos ciudades estaban vinculadas a través de los mismos canales comerciales del Mediterráneo¹¹³⁵.

La documentación literaria nos menciona una ruta marítima de travesía entre el puerto de *Gades* y *Lixus*¹¹³⁶. Por ejemplo, Estrabón¹¹³⁷ nos dice que desde el puerto de *Gades* se navegaba por la costa atlántica de Marruecos especialmente hasta el puerto de *Lixus*; ello lo hacían tanto los grandes navíos de los comerciantes como los pequeños de los pescadores. Esta vía de comercio marítimo permitía la entrada de los productos hispanos en el mercado de *Lixus*.

Otra fuente de documentación viene representada por la numismática. Esta nos ofrece una visión importante sobre la relación de *Gades* con *Lixus*. En las excavaciones realizadas en la región de *Lixus* ha aparecido un número considerable de monedas acuñadas en *Gades*¹¹³⁸. El dominio de la ceca de *Gades* en los hallazgos numismáticos hallados en la región nos confirma la fuerte presencia de los comerciantes gaditanos en

¹¹²⁹ J. Boube, (1979-80)2, p. 230; *id.*, (1981-82), pp. 135-168; M. Ponsich, (1983-84), p. 140.

¹¹³⁰ M. Lenoir, (1992), p. 272.

¹¹³¹ H. Limane, (1992), pp. 299-303; M. Lenoir, (1992), p. 272.

¹¹³² H. Limane, (1992), pp. 299-303.

¹¹³³ F. López Pardo, (1987), p. 50; A. Vázquez Hoy, (1992), p. 110.

¹¹³⁴ P. Rouillard, (1992), p. 213.

¹¹³⁵ A. Vázquez Hoys, (1992), p. 342; M^a. Eugenia Aubet, (2000), p. 31.

¹¹³⁶ F. López Pardo, (1988), p. 742; E. Gozalbes, (1993)1, p. 180; *id.*, (1993), p. 528.

¹¹³⁷ III, 3, 4.

¹¹³⁸ C. Aranegui, M. Fernández, E. Hernández, (1992), p. 12.

la zona¹¹³⁹. Existen algunas otras escasas evidencias con respecto a la relación de *Gades* con *Lixus*, como la escasa aparición de esclavos mauritanos en la epigrafía, por ejemplo en *Gades*¹¹⁴⁰.

En el taller de Andújar son varios los alfareros que forman su producción decorada. Entre ellos, destacamos a *QUARTO*, de quien se documentó un vaso en *Lixus*¹¹⁴¹. Este vaso, documentado por J. Boube es una clara muestra del estilo de decoración y presenta la misma sintaxis composición que otros ejemplares hallado por M. Sotomayor Muro¹¹⁴² en el vertedero explorado del corte 14 de los Villares de Andújar. Se ha documentado un fragmento de borde de ánfora Dressel 2-4¹¹⁴³. También, se documentaron 17 fragmentos de ánforas de tipo Dr. 27 y 29 de producción hispánica depositadas en el Museo de Tánger, Tetuán, Larache y Rabat¹¹⁴⁴. Asimismo, se documenta ánfora Haltern 70, fabricada en Hispania para el transporte de vino local, de cronología entre 50 a.C.-75 d.C.¹¹⁴⁵.

¹¹³⁹ E. Gozalbes, (1993)1, p. 187.

¹¹⁴⁰ *CIL.*, II, 1755.

¹¹⁴¹ J. Boube, (1965), pp. 86 y 120-121.

¹¹⁴² (1977), pp. 40, 46-47.

¹¹⁴³ L. Pons Pujol, (2009), p. 96.

¹¹⁴⁴ H. Limane, (1992), pp. 335-337.

¹¹⁴⁵ L. Callegarin, (2000), p. 1339; L. Pons Pujol, (2009), p. 95.

IV. BANASA.

La ciudad romana de *Iulia Valentia Banasa* se encuentra situada en la orilla izquierda del oued Sebú en la llanura del Gharb, a unos 50 kms. de su desembocadura, en Sidi Ali Bou Djenoun¹¹⁴⁶. Esta urbe se considera uno de los centros más importantes situados en el interior de Marruecos antiguo.

IV.1. LA DOCUMENTACIÓN SOBRE BANASA.

Banasa está mencionada en las fuentes literarias griegas y romanas. Las prospecciones arqueológicas documentaron una presencia poblacional antes de la llegada de los romanos. En las inscripciones latinas también se documenta el nombre de la ciudad mutilado; puntualmente, se encuentra en su forma completa (*IAM.Lat.*, nº. 94 y 126). La ciudad no acuña moneda con su nombre.

Banasa aparece constatada en la obra de Plinio¹¹⁴⁷: "... *Subusus, praeter Banasam coloniam defluens, magnificus et navigabilis*"; "...*et tertia Banasa LXXV p., Valentia cognominata...*". En el primer texto de Plinio se alude a la navegación hasta el último tramo del río Sebú que regaba la colonia de *Banasa*. El segundo texto del autor la menciona como tercera colonia de la *Mauritania Tingitana* a 60.000 pasos, llamada *Valentia*¹¹⁴⁸. Con posterioridad, el geógrafo griego Ptolomeo¹¹⁴⁹ menciona la ciudad con el nombre *Βαυασα*, ofreciendo sus coordenadas en grados y minutos; *Βαυασα*, a 7° 30' de longitud y 34° 20' de latitud. Por su parte, el gaditano Pomponio Mela en su obra¹¹⁵⁰, también nos ofrece un pasaje ininteligible aunque nos menciona el nombre de *Banasa*. La ciudad está mencionada en la segunda parte del libro que está dedicada al Marruecos atlántico y del interior¹¹⁵¹. A continuación tenemos que citar la obra del Itinerario Antonino, que nos proporciona un tramo de *Thamusida a Banasa m.p. XXXII'* (47,4 Km.). En su obra no la reconoce entre las colonias provinciales¹¹⁵². Hay que citar

¹¹⁴⁶ Bayssière, N., (1928), pp. 270-9; *RE.*, IAI., col., 2845. Stuttgart, (1896), Munchen, (1970); R. Still Well, (1976), p.140; S. Girrard, (1984), p. 11; F. López Pardo, (1987), p. 64; E. Lipinski, (1992), p. 65; L. Pons Pujol, (2003), p. 249; N. Villaverde, (2001), p. 146; R. Arharbi, A. Kermorvant et E. Lenoir, (2001), p. 147 ; LI Pons Pujol, (1998), p. 249 ; *id.*, (2003), p. 185.

¹¹⁴⁷ *H.N.*, V, 5.

¹¹⁴⁸ E. Gozalbes, (1977), p. 151; M. Euzennat, (1989), p. 100; J. Desanges, (1989), p. 407. .

¹¹⁴⁹ IV, 1, 7.

¹¹⁵⁰ III, 107.

¹¹⁵¹ III, 10; E. Gozalbes, (1990), pp. 259-265.

¹¹⁵² *It. Ant.*, 7.2; K. Miller, (1964), p. 946.

también el Anónimo de Rávena¹¹⁵³, documento geográfico que cita el nombre de la ciudad en su itinerario; “*Banasa*”.

El 14 noviembre 1871, Ch. Tissot descubrió en Sidi Ali Bou Djenoun un fragmento de inscripción que identifica esta localidad con la colonia romana de *Banasa*¹¹⁵⁴. Henri de La Martinière hallaba en 1888 la parte superior de esta inscripción¹¹⁵⁵. Gracias a estos dos investigadores, tenemos las primeras inscripciones de la ciudad¹¹⁵⁶. La exploración iniciada en el año 1912 por el jefe de batallón y el comandante Venet que vigilaba el río Sebú, descubrió una parte del recinto en sudoeste de la colina, donde Ch. Tissot encontró vestigios de una puerta entre las dos torres. En el interior del recinto se documentaron diversos muros de las termas que están bastantes bien conservados. También, se halló una cabeza de diosa de mármol que se encuentra en la actualidad en el Museo de Rabat¹¹⁵⁷. En el año 1916, L. Chatelain¹¹⁵⁸ hizo una visita a la ciudad y señaló una nueva inscripción depositada en el Museo de Rabat; donde se lee: *...AEL[IUS] ...[LIB]ERTUS SEIMO / OB HON(orem) VI(viratus) D(ono) D(edit) D(edicavit)*¹¹⁵⁹.

Después de un periodo de abandono, las excavaciones en la ciudad se retomaron en el año 1933 bajo la responsabilidad de R. Thouvenot¹¹⁶⁰ y A. Luquet, conservadores de *Banasa* hasta 1957. En esta ocasión se reconstruyeron los vestigios de la ciudad en la época imperial en los límites que se conoce en la actualidad¹¹⁶¹: foro, templo, basílica, calles, barrios artesanales, casas y termas. Estos trabajos continuaron hasta el año 1955 y se publicaron en el “*Bulletin du Comité des Travaux historiques et scientifique*” y “*Comptes Rendues de l’Académie des Inscriptions et Belles Lettres*”.

M. Luquet¹¹⁶² dirigió la excavación en el barrio meridional de la colonia en 1955, donde se encontraron fragmentos epigráficos de época romana y numerosas monedas. En los años 1955 y 1956, se practicaron sondeos profundos en la calle meridional, donde se encontraron los hornos, que ofrecieron cerámicas pintadas, mal

¹¹⁵³ 3, 11.

¹¹⁵⁴ E. Desjardins, (1872), pp. 360-367.

¹¹⁵⁵ *IAM.Lat.*, n.º. 95

¹¹⁵⁶ Ch. Tissot, (1878), pp. 277-279.

¹¹⁵⁷ R. Arharbi, A. Kermorvant, E. Lenoir, (2001), p. 147.

¹¹⁵⁸ (1916), p. 164.

¹¹⁵⁹ *IAM.Lat.*, n.º. 130.

¹¹⁶⁰ (1941), *id.*, (1951), pp. 9-62, pp. 63-80, pp. 81-99.

¹¹⁶¹ A. Luquet et R. Thouvenot, Publication du Service des Antiquités du Maroc, n.º. 9, 1951; A. Luquet, (1973-75), p. 244.

¹¹⁶² R. Thouvenot, *BCTH.*, (1954)5, pp. 46-57; *id.*, (1955-56), pp. 79-81; M. Euzennat, (1957)1, p. 202.

conocidas en la época, pero que pueden vincularse a los hornos de tradición ibérico-púnica¹¹⁶³. Un año después, M. Euzennat¹¹⁶⁴ practicaba un sondeo en el cardo norte secundario que ofrecía información sobre materiales comparables a los del barrio meridional.

En el año 1964, M. Ponsich estudió los mosaicos de la ciudad que estaban en *Volubilis*. Se trata del mosaico de *Trinton*, procedente de *frigidarium* de las termas y del mosaico de *Venus* originario de la casa situada al este de las termas¹¹⁶⁵. En el año 1982 y 1986, algunas visitas del equipo de la prospección de la cuenca de Sebú, dirigida por A. Akerraz y R. Rebuffat, han permitido reagrupar el material cerámico¹¹⁶⁶. La documentación proporcionada por A. Luquet y publicada en el año 1984 por S. Girard¹¹⁶⁷, sintetizó los datos estratigráficos de los niveles prerromanos.

Bajo la petición de J. Hassar Benslimane, directora del *INSAP*, y de A. Touri, director del Patrimonio cultural, se lanzó un nuevo programa en 1988 con dos objetivos: un nuevo estudio de las termas y la inserción del monumento en el tramo urbano de época imperial. El estudio de exploración geofísica, elaborado por A. Kermorvant en el año 1996 en el barrio sur, desveló la presencia de los hornos. En mayo del año 1997 y 1998, el Instituto Nacional de Ciencias de arqueología y patrimonio de Rabat, junto con el Ministerio de Asuntos Exteriores de Francia llevaron a cabo otro sondeo efectuado en el barrio sur que ha permitido reunir información sobre las cerámicas de *Banasa*. La extensión de la excavación del año 2003-04 en el sector sur y el sondeo efectuado en el año 1997-98 han permitido verificar los datos estratigráficos y cronológicos obtenidos en la campaña del año 1998¹¹⁶⁸. En el año 2004, R. Arharbi y E. Lenoir¹¹⁶⁹ publicaron un artículo sobre los niveles prerromanos de *Banasa*, donde documenta los hornos de cerámica del nivel I, II, III, IV, V, VI y VII.

En cambio, no tenemos referencia en la documentación numismática sobre monedas con la leyenda de la ciudad, a pesar de las referencias de L. Müller¹¹⁷⁰ y J.

¹¹⁶³ M. Euzennat, (1957)¹, pp. 202-205; *id.*, (1960), p. 544; R. Arharbi, A. Kermorvant, E. Lenoir, (2001), p. 147.

¹¹⁶⁴ (1957), pp. 202-205.

¹¹⁶⁵ R. Thouvent, (1951), pp. 9-62.

¹¹⁶⁶ A. Akerraz, V. Brouquier-Redde, E. Lenoir, (1995), pp. 233-297.

¹¹⁶⁷ (1984), pp. 11-93.

¹¹⁶⁸ A. Arharbi, E. Lenoir y alii, (2006), pp. 2141-2156

¹¹⁶⁹ (1998), p. 8; *id.*, (2004), pp. 220 – 237.

¹¹⁷⁰ (1860), p. 176.

Mazard¹¹⁷¹ sobre una ceca de *Banasa*. En el año 1907, se encontró un tesoro de monedas en la cercanía de Sidi Ali Bou Djenoun, pero sus piezas están muy dispersas¹¹⁷². En el centro de la ciudad se han encontrado una gran cantidad de tesoros. Tan sólo poseemos referencias de R. Thouvenot¹¹⁷³ sobre estos mismos y el más importante desde el punto de vista numismático es el “Tesoro de la Panadería”, hallado en el año 1943 en la calle del *macellum*. Se trata de 497 piezas de plata; 495 de Antonino, y dos denarios de Maximino¹¹⁷⁴. El tesoro hallado en la casa de *Fontei* en el año 1946 está compuesto por 7 denarios y 44 piezas de plata de Antonino¹¹⁷⁵.

En el año 1948, se documentó la presencia de un tesoro inédito con 14 piezas en una casa cerca de las termas; pertenecen una a Nerva, dos a Trajano, una a Marco Aurelio, tres a Cómodo, cuatro a Maximino, una de Gordiano III y una de Filipo I¹¹⁷⁶.

Durante la excavación del año 1952 se halló un tesoro con 26 piezas de los Antoninos, 5 de Galieno y el resto de Claudio II¹¹⁷⁷; otro lote de 33 piezas se halló en la casa del diploma de Domiciano; contenía una de Alejandro Severo, Galieno, dos de Claudio II, 21 de Póstumo y el resto ilegibles¹¹⁷⁸. Otro tesoro de 64 piezas de Antonino fue hallado en el sector suroeste de *Banasa*, cerca de un horno con dos monedas de Galieno, 9 de Claudio, 30 de Póstumo y 23 ilegibles¹¹⁷⁹. En el año 1954 se descubrió un tesoro con 9 piezas; una de Antonino Pío, Cómodo, Iulia Mamea, dos de Maximino, una de Gordiano III y dos de Filipo I¹¹⁸⁰.

Las primeras inscripciones latinas halladas en *Banasa* se publicaron en un trabajo de L. Chatelain, titulado “Inscriptions Latines du Maroc”, París, 1942¹¹⁸¹. Durante la limpieza efectuada cerca del foro en el año 1957, se descubrió un documento epigráfico excepcional, conocido como “Tabla de *Banasa*”¹¹⁸². También *Banasa* ha aportado otros documentos epigráficos sobre tabla de bronce y piedra, que documentan aspectos administrativos y estatutos personales de época imperial.

¹¹⁷¹ (1955), pp. 197-202.

¹¹⁷² R. Arharbi, A. Kermorvant, E. Lenoir, (2001), p. 147.

¹¹⁷³ (1951), pp. 183-7.

¹¹⁷⁴ J. Marion, (1978), pp. 189-203.

¹¹⁷⁵ R. Thouvenot, (1951), p. 83; J. Marion, (1978), pp. 230-206.

¹¹⁷⁶ J. Marion, (1978), pp. 208-209.

¹¹⁷⁷ R. Thouvenot, (1954), p. 55; J. Marion, (1978), p. 207.

¹¹⁷⁸ R. Thouvenot, (1954), pp. 55-56; J. Marion, (1978), p. 208.

¹¹⁷⁹ J. Marion, (1978), pp. 209-210.

¹¹⁸⁰ R. Thouvenot, (1954), p. 53; J. Marion, (1978), pp. 206-207.

¹¹⁸¹ (1942), pp. 8-9, n.º. 29-30.

¹¹⁸² *IAM.Lat.*, n.º. 94.

En los años 80, se publicó un trabajo de M. Euzennat y J. Marion, titulado “Inscriptions Latines” que está editado en el año 1982 por J. Gascou. En este libro se constatan el nombre de la ciudad mutilado y en su forma completa; “...[Aur]eliae Banasa...”, “...[colo]nia Bana/[sitana]...”¹¹⁸³ y “*colonos coloniae Iuliae Valen/tiae...*”¹¹⁸⁴.

El conjunto epigráfico que adscribimos a *Banasa* y a su territorio está constituido por 162 inscripciones¹¹⁸⁵.

IV.2. LA EVOLUCIÓN HISTÓRICA DE BANASA.

Actualmente, los investigadores identifican *Banasa* con la ciudad Sidi Ali Bou Djenoun¹¹⁸⁶. La bibliografía ilustra que Ch. Tissot halló la inscripción¹¹⁸⁷ que identificó *Banasa* con Sidi Ali Bou Djenoun; concretamente, en su obra “Recherches sur la géographie comparée de la Maurétanie Tingitane” expone: “*La synonymie de Banasa et de Sidi Ali Bou Djenoun est certain: elle résulte de l’inscription suivante que j’ai trouvée, le 14 novembre de 1871, sur le versant nord-ouest de la colline*”¹¹⁸⁸.

Los vestigios más antiguos de la ocupación de la ciudad se encuentran a 10 m de profundidad, bajo el suelo actual, por el efecto de inundaciones reiteradas del río. Al menos, este promontorio se ocupó ya en el siglo V a.C.¹¹⁸⁹, y asumió desde su inicio las influencias fenicias y púnicas. Su situación estratégica favoreció la instalación masiva y reforzó la idea de asentar un considerable número de colonos en una región agrícola de primer orden como es el Gharb.

La presencia fenicia en el centro se documenta al menos desde el siglo V a.C., como refleja el material cerámico hallado en la ciudad¹¹⁹⁰. Este enclave considerado tradicionalmente como una colonia romana fundada *ex novo* tuvo sin embargo un rico pasado que se ha visto reflejado en una potente estratigrafía publicada junto con una selección de sus materiales¹¹⁹¹. Ciertos indicios de una mayor antigüedad condujeron a la realización de tres amplios sondeos en las ruinas romanas. Estos cortes estratigráficos

¹¹⁸³ *IAM.Lat.*, n.º. 107.

¹¹⁸⁴ *IAM.Lat.*, n.º. 95, 98 y 126.

¹¹⁸⁵ *IAM.Lat.*, 2, (1982), pp. 69-157, n.º. 84-246.

¹¹⁸⁶ Según los trabajos arqueológicos efectuados en la zona por parte de un equipo franco-marroquí.

¹¹⁸⁷ *IAM.Lat.*, n.º. 95.

¹¹⁸⁸ (1978), p. 143.

¹¹⁸⁹ L. Pons Pujol, (1998), p. 249.

¹¹⁹⁰ A. Luquet, (1964), pp. 117-144; F. López Pardo, (1987), p. 64; *id.*, (1990), pp. 9-14.

¹¹⁹¹ M. Euzennat, (1957)1, pp. 199-230; A. Luquet, (1964), pp. 117-44.

junto con la Cata de “El Algarrobo” y los efectuados por M. Tarradell en *Lixus* fueron los primeros realizados en Marruecos. En ambos lugares se ha investigado con el mismo fin: buscar los orígenes históricos de estos centros¹¹⁹².

En dos de los sondeos llevados a cabo en la zona se profundizó hasta suelo virgen. El primero se realizó en la parte septentrional del área excavada, próxima al río, y el segundo en el sur del foro. Los primeros indicios que revelaron los estudios fueron que las dos colinas del hábitat que se elevaban sobre la llanura no existían antes de la ocupación del sitio. Su formación se debió precisamente a las construcciones, las cuales favorecieron una deposición aluvionaria mayor que en el entorno¹¹⁹³. Se trata de una estación importante de esta vía fluvial, necesaria no sólo para su área sino también para el interior del país¹¹⁹⁴.

Según J. Gascou¹¹⁹⁵, Augusto dedujo una colonia romana entre el año 33 y 25 a.C. con el nombre de *Iulia Valentia Banasa*¹¹⁹⁶; dos tablas de patronato aluden a ella como colonia *Iulia Valentia Banasa*¹¹⁹⁷ y otra alude a sus habitantes como los *Aurelii Banasitani*¹¹⁹⁸. La titulación de *Iulia Valentia* sólo aparece en las inscripciones honoríficas escritas en las tablas de bronce; “...*coloni coloniae Iuliae Valenti/ae Banasae ex provincia nova...*”¹¹⁹⁹, “...*colonos/ coloniae Iuliae Valentiae Banasae/...*”¹²⁰⁰.

Desgraciadamente no se puede saber en que condiciones se produjo esta fundación colonial, ya que el primer nivel de ocupación colonial ha sido mal estudiado, como demuestran la escasez de hallazgos de esa época; la mayoría de los restos conservados pertenecen a los siglos II y III¹²⁰¹.

A comienzos del reinado de Marco Aurelio, *Banasa* recibe el *cognomen Aurelia* “...*[Aur]eliae Banasa...*”¹²⁰² y sus habitantes fueron nominados *Aurelii Banasitani*; se ignora el motivo de la concesión de este nuevo epíteto. Se puede plantear la hipótesis de que el emperador Marco Aurelio a comienzo de su reinado concedió la ciudadanía local

¹¹⁹² S. Girard, (1984), pp. 11-93.

¹¹⁹³ S. Girard, (1984), pp. 148-149.

¹¹⁹⁴ M. Ponsich, (1982), p. 441 :”*Il est évident que l’histoire de Gharb et celle de Banasa sont liées a celle du Sebou qui fut l’instrument véhiculaire de toute la vie économique de la plaine*”

¹¹⁹⁵ (1982), p. 146 y 194.

¹¹⁹⁶ Plinio, *N.H.*, V, 5.

¹¹⁹⁷ R. Thouvenot, (1941), pp. 78-80, n° 48; *IAM.Lat.*, n°. 136.

¹¹⁹⁸ Se data el 1 de Febrero del 162 d.C.

¹¹⁹⁹ *IAM.Lat.*, n°. 126.

¹²⁰⁰ *IAM.Lat.*, n°. 128.

¹²⁰¹ R. Thouvenot, (1954), p. 12.

¹²⁰² *IAM.Lat.*, n°. 95.

y la ciudadanía romana a ciertos miembros, que serían *incolae* peregrinos residentes en *Banasa*, y su inclusión en la comunidad civil de la colonia se proyectó en la concesión del epíteto aureliano a la ciudad¹²⁰³.

Los ciudadanos de *Banasa* estaban inscritos en la tribu *Fabia*, como se documentan en las inscripciones de *Banasa IAM.Lat.*, n.º. 126, *IAM.Lat.*, n.º. 128, *IAM.Lat.*, n.º. 132, *IAM.Lat.*, n.º. 141, *IAM.Lat.*, n.º. 149 y *IAM.Lat.*, n.º. 240.

La localidad de *Banasa* se sitúa en el último tramo navegable del Sebú¹²⁰⁴, sobre una colina, en la orilla izquierda del río, y destaca sobre todo por sus extensas llanuras¹²⁰⁵. La estructura urbana de la ciudad romana se ha podido determinar gracias a las prospecciones arqueológicas efectuadas en el yacimiento¹²⁰⁶.

En el lugar se ha detectado una muralla romana de un grosor de 1.10 m.¹²⁰⁷; sólo tiene una torre, construida en la parte inferior del muro y las puertas son demasiado simples¹²⁰⁸. La construcción rápida de esta muralla, según una técnica conocida en *Banasa* durante la época imperial puede explicarse quizás por las invasiones y revueltas de principios del siglo III d.C.; contra esta hipótesis se expresa M. Euzennat, quien considera que la muralla banasitana debe datarse antes que las de *Volubilis* y *Thamusida*, a finales del siglo I o principio del siglo II d.C.¹²⁰⁹.

El *forum* de la ciudad mide 37 m por 34 m y se sitúa en el cruce de los principales ejes urbanos, en el centro de la superficie que ocupaba la ciudad; tiene en el lado corto septentrional una basílica de 34 por 12m.¹²¹⁰ y en el sur un edificio que se interpreta como un capitolio. Según R. Thouvenot¹²¹¹, el establecimiento del foro se remonta al siglo II d.C., pero en sus disposiciones generales se pudo conservar un antiguo plano que corresponde a la fundación augusta del 30 a.C.¹²¹².

¹²⁰³ J. Gascou, (1981), pp. 194-95; M. Euzennat, J. Marion, (1982), pp. 69-70 ; L. Pons Pujol, (2003), p. 186.

¹²⁰⁴ Plinio, *N.H.*, V, 5;...*amnis Sububus, praeter Banasam coloniam defluens, magnificus et nauigabilis.*

¹²⁰⁵ L. Chatelain, (1944), p. 70; N. Villaverde, (2001), p. 146.

¹²⁰⁶ A. Luquet, (1964), pp. 291-300; *id.*, (1966)1, pp. 367-375; S. Gerrard, (1984), pp.11-93; R. Arharbi, E. Lenoir et alii, (2006), pp. 2141-2156.

¹²⁰⁷ R. Thouvenot, (1941), p. 6; M. Euzennat, (1989), p. 64; R. Arharbi, A. Kermorvant, E. Lenoir, (2001), p. 150 ; L. Pons Pujol, (2003), p. 186.

¹²⁰⁸ L. Pons Pujol, (2003), p. 186.

¹²⁰⁹ (1989), pp. 65-66.

¹²¹⁰ L. Pons Pujol, (2003), p. 187.

¹²¹¹ (1954), pp. 13-19, fig. 2.

¹²¹² J. Ch. Balty, (1993), p. 96.

La plaza pública del *forum* estaba decorada con estatuas oficiales, como las de Claudio el Gótico y Ulpia Severina. En el año 1957, se halló la “tabla de *Banasa*”¹²¹³ cerca de un pequeño edificio que se abre por la parte oriental del foro de la colonia. Entre los descubrimientos epigráficos se documenta además dos inscripciones votivas; entre ellas, se encuentra un ara de mármol, donde se lee: *ISIDI AUG(ustae) SACRUM / L(ucius) ANTONIUS CHA/RITO L(ucii) ANTONI / VALENTIS LIB(ertus) OB /HONOREM (se)VIRATUS D(onum) D(edit) D(e)D(icavit) D(ecreto) D(ecurionum)*¹²¹⁴. Se trata de una inscripción votiva, dedicada por el liberto *Lucius Antonius Charito*¹²¹⁵ de *Lucius Antonius Valentis* a *Isis Augusta* con motivo de su acceso al sevirato.

También se ha documentado en el foro otra una base de estatua, en la que se lee: *MINERVAE AUG(ustae) SACR(um) / M(arcus) TERENCE(ius) PRIMULUS / TERENCE(iae) MARCIANAЕ / LIBERTUS / OB HONOREM (se)VIR(atus) / D(ecreto) D(ecurionum) D(e) P(ropio) D(edit)*¹²¹⁶. Se trata de otra inscripción votiva, dedicada a *Minerva Augusta* por *Marcus Terentius Primulus*, liberto de *Terentius Marcianus* con motivo de sus nuevos cargos de seviro.

En cuanto a las inscripciones honoríficas halladas en el área del foro, se atestigua numerosas epígrafes que honran al emperador o a las élites de la colonia de *Banasa*; entre ella se constata tres fragmentos de una inscripción dividida en once partes, halladas durante las excavaciones de los años 1933 y 1935, en la parte oeste del foro sobre el lado opuesto al *decumanus*; en la actualidad están depositados en el Museo de la Antigüedad en Rabat; en ella se lee:

1) ...[MAECIO LAETO II SULLA CER]EAL CON(sulibus) / [EPISTULA o RESCRIPTUM IMP(eratoris) CAESARIS] M(arci) AURELI A[NTONINI AUG(usti) / COLON]IS COLONIA[E...BANASITANE / SUB CURA PRO]C(uratoris) AURELI S[EBASTENI]

2) RI.../O.../IO.../I.../SE.../D...

3) ...IAM INTRA M[UROS].../...AUTEM COLON[IA]...[PERMISSU...] INVICTI IMP(eratoris) ANTO[NINI].../ [COHO]RS MILIARIA AGENTI AN[TE (o antea) ALAE...STATIO] NARIA IN LOCUM EIIUS SUCC[EDAD...] / QUONIAM EA

¹²¹³ *IAM.Lat.*, n.º. 94.

¹²¹⁴ *IAM.Lat.*, n.º. 86.

¹²¹⁵ A. Rhorfi, (2006), p. 395.

¹²¹⁶ *IAM.Lat.*, n.º. 88.

ALA ITA CONSTI[TUI...DEBE] / BIT / ACTUM MACEIO LATE[II SULLA CEREALE CONS(ulibus)] .../ EGERUNT LEGATI TIB(erius)¹²¹⁷.

Al parecer, este documento es la respuesta de Caracalla a una apelación de los banasitanos. Según R. Thouvenot¹²¹⁸, los ciudadanos de *Banasa* pedieron la continuidad de una *cohors milliaria*, estacionada en la localidad. Este documento corresponde al año 215 d.C., como lo demuestra la mención de cónsules.

También se ha encontrado una placa de bronce en el área noreste del foro; en ella se lee: *Q(uinto) IUNIO RUSTICO II L(ucio) TITIO PLAUTIO AQUILINO CONS(ulibus) KAL(endis) FEBRUARIS / AURELII BANASITANI EX DECRETO SPLENDISSI / MI ORDINIS Q(uintum) CLAUDIUM FEROCES Q(uinti) / FILIUM AERONII MONTANUM PATRONUM / SIBI LIBERISQUE AC POSTERIS SUIS COOPTAVERUNT / Q(uintus) CLAUDIUS FEROX Q(uinti) FIL(ius) AERONII MONTANUM IT / PATROCINIUM IN SE RECEPIT EGERUNT LEGATI / M(arcus) DOMITIUS TINGITANUS II VIR SEX(tus) SAEN(ius) CAECILIANUS / L(ucius) FLAVIUS SATURNINUS DEC(imus) IUVENT(ius) SATURNINUS / Q(uintus) IULIUS MARTIALIS¹²¹⁹.*

Se trata de una tabla de patronato, datada en el 1 febrero del año 162. En el texto, el epíteto *Aurelii* alude a los *Banasitani*, ya que, a comienzo del reinado de Marco Aurelio, la ciudad recibió el epíteto honorífico derivado de su nombre.

Se atribuye a *Q. Claudius Ferox Aeronius Montanus* la jefatura de las tropas romana y por lo tanto el gobierno de la *Mauritania Tingitana* durante el año 161 d.C. H. G. Pflaum¹²²⁰ atribuye cuatro años de gobierno en Mauritania Tingitana a este procurador, del año 158 al 161 d.C. Este personaje se cita en otra inscripción hallada en *Volubilis* que data del año 158 d.C. donde es *PR[OC]*¹²²¹. Uno de los enviados por la colonia de *Banasa* a *Claudius Ferox* es *Ivir* de origen *Tingi* o al menos nacido en *Tingi* como lo indica su *cognomen*, *M. Domitius Tingitanus*.

Otra base de estatua fue hallada durante las excavaciones de los años 1942 y 1944 en la parte noreste del foro; en ella se lee: *L(ucio) EGNATIO L(ucii) F(ilio) FAB(ia tribu) OCTAVIAN(o) / HUIC RES P(ublica) BAN[AS]IT(ana) LAUDATIONEM PUBL(icam) / ET LOCUM IN FORO D(edit) / AURELIA SECUNDA / MATER*

¹²¹⁷ *IAM.Lat.*, n.º. 99.

¹²¹⁸ (1935), pp. 47-54.

¹²¹⁹ *IAM.Lat.*, n.º. 125.

¹²²⁰ (1961), p. 1098.

¹²²¹ *IAM.Lat.*, n.º. 377.

*HONORE USA / FILIO PI<I>ENTISS[IMO] / [ST]ATUAM EQUES[TREM] / [P]OSUIT*¹²²². Se trata de una inscripción honorífica, dedicada por *Aurelia Secunda* a su hijo *Lucius Egnatius Octavianus*, de la tribu *Fabia*.

También un fragmento de una inscripción fue hallado al oeste del foro; donde se lee: *M(arcus) IUL(ius) M(arci) / FIL(ius) FAB(ia tribu)...*¹²²³. Es una inscripción honorífica de un notable de la ciudad de *Banasa*.

Un diploma militar fue hallado, asimismo, en el año 1935 en el norte del foro muy cerca de una panadería; en él se documenta el siguiente texto: *[IM]P(erator) CAESAR / DIVI NERVAE F(ilius) / NERVA TRAIAN(us) AUGUSTUS GERMANICUS DACIC(us) / PONTIF(ex) MAXIMUS TRIBUNIC(ia) POTEST(ate) XIII / IMP(erator) VI / CONS(ul) V / P(ater) P(atriae) / EQUITIBUS ET PEDITIBUS QUI MILITAVERUNT IN ALIS DUABUS ET COHORTIBUS SEX QUAE APPELLANTUR I HAMIORUM SAGITTARIORUM ET III ASTURUM P(ia) F(idelis) C(ivium) R(omanorum) / ET I ITURAEORUM C(ivium) R(omanorum) ET II HISPANA C(ivium) R(omanorum) ET IIII GALLORVM C(ivium) R(omanorum) ET V DELMATARUM / ET SUNT IN MAURETANIA TINGITANA SUB M(arco) CLODIO CATULLO / QUINIS ET VICENIS PLURIBUSQUE STIPENDIIS EMERITIS DIMISSIS HONESTA MISSIONE / QUORUM NOMINA SUBSCRIPTA SUNT IPSIS / LIBERIS POSTERISQUE EORUM CIVITATEM DEDIT ET CONUBIUM CUM UXORIBUS QUAS TUNC HABUISSENT CUM EST CIVITAS IIS DATA / AUT / SIQUI CAELIBES ESSENT / CUM IIS QUAS POSTEA DUXISSENT DUMTAXAT SINGULI SINGULAS PR(idie) IDUS OCT(obres) C(aio) IULIO PROCULO / C(aio) ABURNIO VALENTE CONS(ulibus)*

ALAE I HAMIORUM SAGITTARIOR(um) CUI PRAEST C(aius) MAESIUS / C(aii) F(ilius) / PAL(atina) / TERTIUS / EX GREGALE BARGATI ZAEI F(ilio) / HAMIO / ET IULIAE IULI F(iliae) DEISATAE UX(ori) EIUS / SURAE ET ZENAE F(iliae) EIUS ET SATURNINO F(ilio)EIUS

DESCRIPTUM ET RECOGNITUM EX TABULA AENEA QUAE FIXA EST RO[M]IAE IN MURO POST [TE]MPLUM DIVI AUG(usti) AD M[I]NERVAM

[P(ublii) AT]INI AMERIM[NI]

[C(aii) I]UL[I] PA]RAT[I]

C(aii) TUTICANI[I] SATURNINI]

*M(arci) IULI [CLEMENTIS]*¹²²⁴.

¹²²² *IAM.Lat.*, n°. 132.

¹²²³ *IAM.Lat.*, n°. 141.

Este diploma se fecha en 14 de octubre del año 109. El beneficiario del diploma es *Bargates*, un sirio del ala *I Hamiorum sagittariorum*. Su mujer, *Iulia Deisata*, hija de un *Iulius*, es una ciudadana romana de origen sirio como indica su *cognomen* y sobre todo la mención de *Surae*. De sus hijos, uno tiene un nombre sirio *Zena* y el otro lleva el nombre romano-africano *Saturninus*. Esta familia refleja la asimilación a la romanización.

Otra diploma militar se encontró al oeste del foro en la excavación del año 1934; en él se lee: *[IMP(erator) CAESAR / DIVI TRAIJANI PARTHICI F(ilius) / DIVI NER[VAE NEPOS / TRAIANUS HADRIANUS AUG(ustus) / PONTIF(ex) [MAX(imus) / TRIB(unicia) POTEST(ate) VI / CONS(ul) III / PROCONS(ul) / [EQUIT(ibus) ET PEDIT(ibus) QUI MILIT]AVERUNT IN ALIS V ET COH(ortibus) V[IIII] QUAE APPELLANTUR...ET GEMELL(iana) C(ivium) R(omanorum) ET GALLOR(um) TAURIAN(a) [C(ivium) R(omanorum) TOR(quata) VICTR(ix) ET III AS]TUR(um) ET I HAMIOR(um) SY[R(or)um) SAGIT(taria) / ET I ITURAE]OR(um) C(ivium) R(omanorum) ET V DELM(atarum) C(ivium) R(omanorum) ET II...[ET I]III GALLOR(um) C(ivium) R(omanorum) ET I ASTUR(um) ET CALL(aecorum) [C(ivium) R(omanorum) ET II S]YROR(um) SAGITTAR(ia) (milliaria) ET III AST(urum) C(ivium) R(omanorum) ET II [HISP]ANORUM C(ivium) R(omanorum) ET I LE[MAUOR(um)] C(ivium) R(omanorum) / QUAE SUNT IN MAURETANIA TINGITAN(a) SUB CAECILIO REDDITO / QUIN(is) ET VIC(enis) PLURIB(us) ESTIPENDIS EMERIT(is) DIMISS(is) HONEST(a) MISS(ione) / QUORUM NOMIN(a) SUBSCRIPT(a) SUNT / IPS[IS] / LIBERIS / POSTERISQUE EORUM CIVITATEM DEDIT ET CONUBIUM CUM UXORIBUS QUAS TUNC HABUISSENT CUM EST CIVITAS IIS DATA / AUT / SIQUI CAELIBES ESSENT / CUM IIS QUAS POSTEA DUXISSENT DUMTAXAT SINGULI SINGULAS*

A(nte) D(iem) XIV K(alendas) DEC(embres) C(aio) TREBIO MAXIMO / T(ito) CALESTRIO T[IR]ONE CONS(ulibus)/

ALAE GALLOR(um) TAURIAN(ae) C(ivium) R(omanorum) TORQUAT(ae) VICTR(icis) / CUI PRAEST M(arcus) IULIUS / TIB(erii) F(ilius) / PAL(atina tribu) / AGRIPPA / ROMA / EX GREGALE M(arco) ANTONIO / ANTONI F(ilio) / M(aximo) / SYRO / ET VALERIAE / MESSI FIL(iae) / MESSIAE / UXORI EIUS / TRANSDUC(ta) / ET MAXIMO F(ilio) EIUS ET MAXIMAE FIL(iae) EIUS /

¹²²⁴ *IAM.Lat.*, n.º. 235; M. Euzennat, (1969), p. 120; A. Rhorfi, (2006), p. 390.

*DESCRIPTUM ET RECOGNITUM EX TABULA AENE[A] QUAE FIXA EST RO[M]IAE IN MURO POST TEM[PLUM] DIVI AUG(usti) AD M[I]NERVAM*¹²²⁵.

Esta documentación epigráfica documenta que los efectivos militares de la provincia norteafricana parecen haber reducidos el cuerpo de tropas auxiliares. Algunas de estas cohortes serían de carácter mixto, de manera que entre sus componentes se hallarían algunos soldados de caballería, como en los casos de la *II Hispanorum civium Romanorum*, la *III Gallorum civium Romanorum* y la *cohors Syrorum sagittariorum*; de esta manera dispondrían de efectivos militares muy necesarios contra las tribus mauritanas, muy habituados en la práctica de la guerrilla¹²²⁶. Este diploma se data el 18 de noviembre del año 122, año de la VI potestad tribunicia de Adriano¹²²⁷. Este documento epigráfico nos permite colmar una de las lagunas en el calendario consular y situar los cónsules *C. Trebius Maximus* y *T. Calestrius Tiro* en el año 122.

También se ha documentado fragmento de una tabla de bronce hallada entre el foro y el río Subu en la excavación del año 1949; en ella se lee: *IMP(erator) CAES(ar) / DIVI HADRIANI F(ilius) / DIVI TRAIANI PARTHIC(i) NEP(os) / DIVI NERVAE PRONEP(os) / T(itus) AELIUS HADRIANUS ANTONINUS AUG(ustus) PIUS / PONT(ifex) MAX(imus) / TR(ibunicia) POT(estate) XX / IMP(erator) II / CONS(ul) IIII / P(ater) P(atriciae) EQUIT(ibus) ET PEDIT(ibus) QUI MILIT(averunt) IN ALIS V / QUAE APPEL(lantur) I AUG(usta) GALLOR(um) ET GEMEL(liana) C(ivium) R(omanorum) ET TAURIAN(a) VICTR(ix) ET III ASTUR(um) ET I HAMIOR(um) SUROR(um) SAG(ittaria) ET COH(ortibus) XI / I ITUR(aeorum) C(ivium) R(omanorum) ET V DALMAT(arum) C(ivium) R(omanorum) ET II HISP(anorum) VASCON(um) ET IIII GALLOR(um) ET I ASTUR(um) [ET] CALLAEC(orum) ET II SUROR(um) SAG<G>IT(aria) ET III ASTURUM [ET] II HISPAN(a o -orum) C(ivium) R(omanorum) ET I LEMAUOR(um) ET III GALL(orum) FELIX ET IV TUNGR(orum) VEXIL(latio) / ET SUNT IN MAURETANIA TINGIT(ana) SUB VARIOI PRISCO PROC(uratore) / QUIN[QUE] ET VIGINTI STIPENDIS EMER[ITIS] DIMISSIS HONESTA M[ISS]ione) QUOR(um) NOM[INA] SUBSCRIPTA SUNT / CIVITATEM ROMANAM...]*¹²²⁸.

La tribunicia de Antonino nos permite fechar este diploma entre el 10 diciembre del año 156 y 9 diciembre del 157.

¹²²⁵ *IAM.Lat.*, n.º. 239; A. Rhorfi, (2006), p. 390.

¹²²⁶ N. Santos Yanguas, (2004), p. 260; *id.*, (2004)1, p. 63.

¹²²⁷ J. E. H. Spaul, (1994), p. 240, n.º. 9.

¹²²⁸ *IAM.Lat.*, n.º. 242; M. M. Roxan, (1976), p. 846

En la zona del área del foro de *Banasa* se atestiguan otros edificios; entre ellos se encuentra una basílica y un *macellum*. La Basílica mide 34 sobre 12 m. y se encuentra en el lado norte del foro¹²²⁹. En el edificio se encontró una inscripción; donde se lee: *PACATUS / ET VAL(eria) M(arci) FIL(ia) SA[...]* / *NA MATER HONORE USU FIL(io) PISSIMO D(e) S(uo) POSUER(unt)*¹²³⁰. Se trata de una dedicatoria honorífica.

El *macellum* se sitúa en la parte norte de la ciudad, cerca del foro. En este edificio se constatan un buen número de tiendas y unos *horrea* públicos¹²³¹; también se hallaron varias inscripciones; entre ellas se documenta una inscripción fragmentada, hallada en el año 1947 al pie del *macellum*; en ella se lee: *[IMP(eratori) CAESARI DIVI NERVAE F(ilio) NERVAE TRAIANO AUG(usto) GERMANICO DACICO PONTIF(ici) MAX(imo) T]RIBUNICI/[A POTEST(ate)...IMP(eratori)] VI CONS(uli) V P(atr) P(atr)iae*¹²³². Se trata de una dedicatoria honorífica en honor al emperador Trajano.

Existen otros tres fragmentos de una placa de mármol hallados en las excavaciones del 1946; donde se lee: *[IMP(eratori)] CAES[ARI / L(ucio) DOMIT]IO AUR[ELIANO / PIO FE]LICI INVI[CTO / PONT(ifici) MAX(imo) /...P]ART[HICO MAX(imo)]...*¹²³³. Se trata de una dedicatoria imperial al emperador Aureliano. La inscripción se fecha entre el 272 y 275. Otro fragmento de una placa de mármol fue hallado en las excavaciones del 1947; en él se lee: *...CILIO.../...INGENIA.../...E PROC(urator).../ DEVOTUS NU/[MIN]I MAIESTATI/[QUE EJ]VS.*¹²³⁴. Es una dedicatoria de un procurador a un emperador del siglo III. Un fragmento fue encontrado al oeste del *macellum* durante las excavaciones del 1947; en él se lee: *...GII.../...UREL.../...VER.../...IDU...*¹²³⁵. Probablemente, se trata de una dedicatoria a Marco Aurelio y Lucio Vero¹²³⁶. En otro fragmento hallado en el *macellum*; se lee: *...[N]AEVI[O].../ [VI]XIT ANN(UM) I /...[A]EMILIUS...*¹²³⁷.

¹²²⁹ J. Ch. Balty, (1991), p. 128; L. Pons Pujol, (2003), p. 187.

¹²³⁰ *IAM.Lat.*, n.º. 133.

¹²³¹ R. Thouvenot y A. Luquet, (1951), pp. 81-100: “C’est l’extrémité de cet alignement de boutiques qui commence en face du Forum, adossé à ce curieux édifice sans issue qui semble bien avoir constitué, à un certain moment, les horrea publica, les magasins du ravitaillement officiel”.

¹²³² *IAM.Lat.*, n.º. 92.

¹²³³ M. Euzennat, J. Marion, (1960), p. 568; *IAM.Lat.*, n.º. 105.

¹²³⁴ *IAM.Lat.*, n.º. 108.

¹²³⁵ *IAM.Lat.*, n.º. 112.

¹²³⁶ R. Thouvenot, (1946-49), p. 437.

¹²³⁷ *IAM.Lat.*, n.º. 143.

Finalmente, existe otro fragmento hallado en el edificio con las letras.../RENII.../...MATER. / FA...¹²³⁸.

En la ciudad de *Banasa* se documenta un edificio de 2 m, con seis *cellae*; su función sería sin duda religiosa¹²³⁹; según J. Toutain¹²⁴⁰ podría tratarse de un capitolio. Esta hipótesis fue aceptada por R. Thouvenot, aunque advierte ciertas contradicciones; se trata de las escasas dedicatorias a la triada capitolina en *Banasa* en comparación con *Volubilis* y *Sala*; no tiene la tipología de un capitolio y cercana a este edificio se halló una dedicatoria a *Isis*, hecho interpretado por R. Thouvenot¹²⁴¹ como la divinidad que se rendía culto en el edificio; naturalmente esto es impensable en un capitolio.

Cerca del capitolio se hallaron las inscripciones siguientes; entre ellas se documenta un fragmento de una placa de mármol hallada en el oeste de *macellum* en el año 1947, está depositado en el Museo d Rabat, donde se lee¹²⁴²: [DIS DEABUSQUE SECUNDUM INTERPRETATIONEM] ORACULI C[LARII APOLLINIS]¹²⁴³. Esta inscripción corresponde al reinado de Caracalla.

Otra inscripción honorífica fue hallada frente al capitolio; en ella se lee¹²⁴⁴: IUNONI / AUG(ustae) / OB HONOREM POMPEIAE VALERINAE FILIAE / MARCUS POMPEIUS / SATURNINUS ET / VALERIA FORTUNATA PARENTES POSUERUNT¹²⁴⁵. Se trata de una dedicatoria imperial, dedicada a *Iuno* por *Pompeia Valerina*¹²⁴⁶.

Una base de mármol fue hallada cerca del capitolio; en ella se documenta: IMP(eratori) CAES(ari) / M(arco) AUR(elio) C[LAUDI]O PIO FEL(ici) INVICTO / AUG(usto) PONT(ifici) / MAXIMO [TRIBUN(icia)] / POTESTATE.../ CONS(uli) PROC[ONS(uli)] / RES PUBL(ica) BANASIT(ana) / DEVOTA NUMINI MA/IESTATIQ(ue) EIVS¹²⁴⁷. Se trata de una dedicatoria honorífica al emperador Claudio II por la *res publica Banasitana*. Esta inscripción se fecha en el año 269 o 270, como demuestra el título de consulado de Claudio.

¹²³⁸ *IAM.Lat.*, n.º. 154.

¹²³⁹ V. Brouquier-Reddé, A. El Khayari, A. Ichkhakh, (2001), p. 189.

¹²⁴⁰ (1899), p. 182; R. Thouvenot, (1941), p. 10.

¹²⁴¹ R. Thouvenot, (1941), pp. 7-10.

¹²⁴² R. Thouvenot, (1946-49), p. 437; *IAM.Lat.*, n.º. 84.

¹²⁴³ *IAM.Lat.*, n.º. 84.

¹²⁴⁴ R. Thouvenot, (1943-45), pp. 404-405; *IAM.Lat.*, n.º. 87.

¹²⁴⁵ *IAM.Lat.*, n.º. 87.

¹²⁴⁶ I. Kajanto, (1982), p. 163.

¹²⁴⁷ *IAM.Lat.*, n.º. 104.

En otra base de estatua se lee: *CAECILIAE L(ucii) FIL(iae) / MACRINAE LIBONIS / UXORI FLAMINICAE / ULPIA C(aii) FIL(ia) MODESTA / MATRI PISSIMAE / POSUIT*¹²⁴⁸. Se trata de una dedicatoria honorífica, levantada a *Caecilia Macrina*, flamínica por su hija *Modesta*.

Las termas se sitúan en la parte oeste del barrio central, en el tramo dominante de la ciudad de época imperial¹²⁴⁹. Fueron excavadas en el año 1948 y publicadas por R. Thouvenot¹²⁵⁰. En la parte este de las termas, en una casa se documenta un mosaico de *Venus*¹²⁵¹. En las termas se descubrió la cabeza de una diosa en mármol, actualmente depositada en el Museo de Rabat, y fragmentos de ánforas Dressel 7-11¹²⁵². Según el material cerámico hallado en los sondeos, la construcción de las termas se sitúa entre la fundación de la colonia *augustea* y el principio de la era cristiana¹²⁵³.

En las excavaciones del año 1954 en el barrio meridional, en un pozo cerca de las termas, se halló un epígrafe. Se trata de una inscripción honorífica que atestigua el *ordo decurionum* en la colonia; en la que se lee: *[IMPE(eratori) CAES(ari) M(arco) AURELIO] ANT[ONINO PIO FEL(ici) AUG(usto) DIVI] / L(ucii) SEP(timi) S[EVERI] / PERT(inacis) AUG(usti) [FIL(io)] GE[R(manico) S]AR(matico) / ARABI[CO] ADIA / BENIC[O PO]NT(ifici) MAX(imo) / TRIB(unicia) P[OT(estate) X] VIII / [CONS(uli) IV IMP(eratori) I]III PROCONS(uli) / C[OLO]NIA BANA/ [SITANA] D(ecreto) D(ecurionum) / [CURA]NTIBUS DOM(itio) SEP[TI]MIANO]...GEM[ELLIANO]...*¹²⁵⁴. Se trata de una dedicatoria honorífica en honor al emperador Caracalla.

Otra tabla de bronce fue hallada en el año 1957; está depositada en el Museo de la Antigüedad de Rabat; en ella se lee: *EXEMPLUM EPISTULAE IMPERATORUM NOSTRORUM AN[TONI]NI ET VERI AUGUSTORUM AD COIIDIUM MAXIMUM / LI<I>BELLUM IULIANI ZEGRENSIS LITTERIS TUIS IUNCTUM LEGIMUS ET / QUAMQUAM CIVITAS ROMANA NON NISI MAXIMIS MERITIS PRO/VOCATA IN[DUL]GENTIA PRINCIPALI GENTILIBUS ISTIS DARI SOLITA SIT / TAMEN CUM EUM ADFIRMES ET DE PRIMORIBUS ESSE POPULARIUM / SUORUM ET NOSTRIS REBUS PROMTO OBSEQUIO FIDISSIMUM NEC / MULTAS FAMILIAS*

¹²⁴⁸ *IAM.Lat.*, n.º. 131.

¹²⁴⁹ R. Thouvenot, (1951), pp. 9-62; R. Arharbi, A. Kermorvant, E. Lenoir, (2001), p. 148.

¹²⁵⁰ (1951), pp. 9-62.

¹²⁵¹ R. Thouvenot, (1951), pp. 9-62.

¹²⁵² R. Arharbi, A. Kermorvant, E. Lenoir, (2001), p. 147 y 149; H. Hassini, (2006), p. 804.

¹²⁵³ R. Arharbi, A. Kermorvant, E. Lenoir, (2001), p. 149.

¹²⁵⁴ *IAM.Lat.*, n.º. 98.

ARBITRAREMUR APUD ZEGRENSES PARIA POS/S[E] DE OFFICIS SUIS
PRAEDICARE QUAMQUAM PLURIMOS CUPIAMUS HO/NORE A NOBIS IN ISTAM
DOMUM CONLATO AD AEMULATIONEM IULI/ANI EXCITARI NON CUNCTAMUR
ET IPSI ZIDDINAE UXORI ITEM / LIBERIS IULIANO MAXIMO MAXIMINO
DIOGENIANO CIVITATEM / ROMANAM SALVO IURE GENTIS DARE /
EXEMPLUM EPISTULAE IMPERATORUM ANTONINI ET COMMODI
AUG(ustorum) / AD VALLIUM MAXIMIANUM / LEGIMUS LIBELLUM PRINCIPIS
GENTIUM ZEGRENSIUM ANIMADUERTI/MUSQ(ue) QUALI FAVORE EPIDI
QUADRATI PRAECESSORIS TUI IVUETUR PRO/INDE ET ILLIUS TESTIMONIO ET
IPSIUS MERITIS ET EXEMPLIS QUAE / ALLEGAT PERMOTI UXORI FILIISQ(ue)
EIVS CIVITATEM ROMANAM SALVO IURE GENTIS DEDIMUS QUO[I]D IN
COMENTARIOS NOSTROS REFERRI / POSSIT EXPLORA QUAE CVIUSQ(ue)
AETA<TI>S SIT ET SCRIBE NOBIS/

DESCRIPTUM ET RECOGNITUM EX COMENTARIO CIVITATE ROMANA /
DONATORUM DIVI AUG(usti) ET TI(beri) CAESARIS AUG(usti) ET C(aii)
CAESARIS ET DIVI CLAUDI / ET NERONIS ET GALBAE ET DIVORUM
AUG(ustorum) VESPASIANI ET TITI ET CAESARIS / DOMITIANI ET DIVORUM
AUG(ustorum) NER[V]AE ET TRAIANI PARTHICI ET TRAIANI / HADRIANI ET
HADRIANI ANTONINI PII ET VERI GERMANICI MEDICI / PARTHICI MAXIMI ET
IMP(eratoris) CAESARIS M(arci) AURELI ANTONINI AUG(usti) GERMA/NICI
SARMATICI ET IMP(eratori) CAESARIS L(ucii) AURELI COMMODI AUG(usti)
GERMANICI SAR/MATICI QUEM PROTULIT ASCLEPIODOTUS LIB(ertus) ID
QUOD I(nfra) S(criptum) EST /

IMP(eratore) CAESARE L(ucio) AURELIO COMMODO AUG(usto) ET
M(arco) PLAUTIO QUINTILIO CONS(ulibus) / PR(idie) NON(as) IUL(ias) ROMAE /

FAGGURA UXOR IULIANI PRINCIPIS GENTIS ZEGRENSIUM ANN(orum)
XXII / IULIANA ANN(orum) VIII MAXIMA ANN(orum) IIII IULIANUS ANN(orum) III
DIOGENIA/NUS ANN(orum) II LIBERI IULIANI S(upra) S(cripti) /

ROG(atu) AURELI IULIANI PRINCIPIS GENTIS ZEGRENSIUM PER
LIBELLUM SUFFRA/GANTE VALLIO MAXIMIANO PER EPISTULAM HIS
CIVITATEM ROMANAM DE/DIMUS SALVO IURE GENTIS SINE DIMINUTIONE
RIBUTORUM ET VECT[I] GALI/UM POPULI ET FISCO/

ACTUM EODEM DIE IBI ISDEM CONS(ulibus)/

ASCLEPIODOTUS LIB(ertus) RECOGNOVI/

SIGNAVERUNT/

*M(arcus) GAV[I]JUS M(arci) f(ilius) POB(lilia tribu) SQUILLA
GA[L]LICANUS/*

[M(anius)] ACILIUS [M(anii)] F(ilius) GAL(eria tribu) GLABRIO /

T(itus) SEXTIUS T(iti) F(ilius) VO[T(uria tribu)] LATERANUS /

C(aius) SEPTIMIUS C(aii) F(ilius) QUI(rina tribu) SEVERUS /

P(ublius) IUL(ius) C(aii) F(ilius) SER(gia tribu) SCAPULA TERTUL[L]US /

T(itus) VARIUS T(iti) F(ilius) CLA(udia tribu) CLEMENS /

M(arcus) BASSAEUS M(arci) F(ilius) STEL(latina tribu) RUFUS

P(ublius) F(ilius) POB(ilia) PATERNUS /

[...TIGIDIUS.....PERENNIS]/

Q(uintus) CERVIDIUS Q(uinti) F(ilius) ARN(ensi Tribu) SCAEVOLA /

Q(uintus) LARCIUS Q(uinti) F(ilius) QUI(rina tribu) EURIPIANUS /

T(itus) FL(avius) T(iti) F(ilius) PAL(atina tribu) PISO¹²⁵⁵.

Esta inscripción contiene tres documentos diferentes¹²⁵⁶:

1- Una carta de Marco Aurelio y de Lucio Vero al gobernador de la *Mauritania Tingitana Coedius Maximus* para otorgar la ciudadanía romana a un *Zegrenses Iulianus*, su mujer *Ziddina* y sus cuatro hijos¹²⁵⁷.

2- Una carta de Marco Aurelio y de Cómodo en el año 177 dirigida al gobernador *Vallius Maximianus*, que contiene la concesión de la ciudadanía romana a la mujer y los hijos de *Aurelius Iulianus*, príncipe de las tribus de *Zegrenses*¹²⁵⁸.

3- Un extracto del registro imperial, donde se citan los nombres de los individuos que recibieron la ciudadanía romana y la decisión de conceder la ciudadanía romana a *Faggura*, mujer de *Aurelius Iulianus*, y a sus cuatro hijos. La decisión fue seguida por doce signaturas. Esta decisión se data en el 6 julio del 177¹²⁵⁹.

Esta inscripción refleja la romanización de los notables de la ciudad para frenar las incursiones de las tribus beréberes que rodean la provincia *Tingitana*. Las tribus de *Zegrenses* se documentan en las fuentes literarias¹²⁶⁰ y se sitúan entre el Atlas y el río de Tensift.

¹²⁵⁵ *IAM.Lat.*, n.º. 94.

¹²⁵⁶ W.Seston, (1980), pp. 87-90.

¹²⁵⁷ W. Seston, (1980), p. 90; J. Marion, M. Euzennat, (1982), p. 85.

¹²⁵⁸ W. Seston, (1980), p. 90; J. Marion, M. Euzennat, (1982), p. 87.

¹²⁵⁹ W. Seston, (1980), p. 90; J. Marion, M. Euzennat, (1982), p. 89.

¹²⁶⁰ Ptolomeo, IV, 1, 5.

También se ha documentado otra tabla de bronce hallada anterior a las excavaciones del año 1946, efectuadas en el barrio norte, en ella se lee: [...IMP(erator) CAES(ar) / DIVI SEVERI PII / ARAB(ici) ADIAB(enici) / PARTH(ici) MAX(imi) / BRIT(tanici) MAX(imi) FILIUS / DIVI M(arci) ANTONINI GERM(anici) SARM(atici) NEPOS / DIVI ANTONINI PII PRONEPOS / DIVI HJADRIA[NI] ABNEPOS DIVI TRAIANI PARTH(ici) ET DI]V[I] NERVAE ADNEPOS / MARCUS AURELIUS ANTONINUS PIUS AUG(ustus) PART(hicus) MAX(imus) / BRIT(tanicus) MAX(imus) GERM(anicus) MAX(imus) PONT(ifex) MAX(imus) TRIB(uniciae) POTESTATIS / XVIII IMP(erator) III CONS(ul) IIII P(ater) P(atriciae) PROCONS(ul) DICIT /

OBSEQUIUM ET FIDEM VESTRAM REMUNERANS OMNIA QUaecumque SUNT DEBITA FIS/CALIA FRUMENTARIA SIUE PECUNIARIA PENDENTIUM QUOQUE CAUSARUM CONCEDO / UOBIS EXCEPTIS DE QUIBUS PRONUNTIATUM EST PROVOCATIONE NON SECUTA ET HOC / AMPLIUS EAS QUOQ(ue) CAUSAS AT BENEFICIUM MEUM PROFITEOR IPSE PERTINERE IN QUI/BUS APPELLATIONEM INTERPOSITAM PROBATUM FUERIT ETIAM SI NON SIT ADMISSA / CERTUM HABENS QUOD INDULGENTIAM MEAM OBSEQUIO SITIS REMUNERTURI CUM / VICOR(um) ET PROVINCiarum BENE DE REP(ublica) MERENTIUM NON TANTUM UIRIS FORTIBUS / IN OMNI ORDINE SPECTATISSIMIS CASTRENSIUM ADQUE CIVILIU OFFICIORUM VERUM ETIAM SILUIS QUOQUE IPSIS CAELESTIUM FERTILIBUS ANIMALIUM MERITUM / APUT ME CONLOCAVERITIS HOC BENEFICIO MEO PRAESUMO OMNES DE CETERO AN/NUAS PENSITATIONES SIUE IN FRUMENTO SEU IN PECUNIA EO PROMPTIUS DATU/ROS QUO ME REPUTABITIS NON EXPECTASSE QUIN ULTRO OFFEREM NEQUE PETENTI/BUS UOBIS NEQUE SPERANTIBUS NOVA REMEDIA ET MAGNIFICAM INDULGENTIAM /

CURANTIBUS L(ucio) ANT(onio) SOSIBIANO ET AULO POMPEIO CASSIANO DU(u)MVIRIS¹²⁶¹.

Este documento epigráfico datado entre el año 215 y 216 nos menciona una carta de Caracalla del 216 d.C. en la que, precisamente, libra a la ciudad de *Banasa* de sus deudas fiscales de años pasados, cuyo pago se hacía normalmente en trigo y dinero. Y algo más adelante se recuerda que en el futuro se haga frente a estos impuestos con diligencia. Sin duda se trata de impuestos ordinarios, tanto por lo que se deduce del

¹²⁶¹ IAM.Lat., n°. 100.

texto en general como por las expresiones, *debita fiscalia y pensitationes annuas*¹²⁶². A través de este bronce tenemos que hasta comienzos del siglo III al menos, los impuestos provinciales de *Mauritania Tingitana* se hacían efectivos un grano y en dinero.

La red viaria que se conoce de la ciudad prerromana se detecta en el barrio sur; y la forman calles estrechas e irregulares; no obstante, se desconoce en gran medida debido a las escasas excavaciones realizadas en ella. Con la conquista, la ciudad se dota de todas las características propias de una ciudad romana¹²⁶³. El *decumanus* de *Banasa* de 6 m. partía desde la parte oeste del capitolio y a pocos metros del punto de partida, se cruza una calle perpendicular, el “*cardo maximus*”. En el norte del *decumanus* se halló un fragmento de una inscripción; donde se documenta: ...*VIIIO/FLA.../...SUITR...*¹²⁶⁴.

El resto de la ciudad está esencialmente ocupada por viviendas privadas de tradición romana situadas en la zona meridional; aquí es donde se documentan los hornos que imitaron los modelos de cerámica de barniz negro importadas. En el barrio suroeste se documenta un fragmento de una inscripción hallada a lo largo de las excavaciones de 1945, donde se lee: ...*NENI /...ESIDI...*¹²⁶⁵. R. Thouvenot propuso la restitución de la segunda palabra [*PRA*]*ESIDI*¹²⁶⁶.

Banasa, situada tras cruzar el río Sebú, mostraba desde hacia tiempo evidencias de que allí se ubicaba un campamento, a pesar de no estar localizado¹²⁶⁷. Sin duda debió existir, pues lo indican las referencias proporcionadas tanto por los abundantes diplomas militares encontrados en la ciudad, como por el bronce banasitano (*IAM.Lat.*, nº. 99) en el que la población banasitana solicitó a Caracalla en el año 215 d.C. que una *cohors milliaria* sustituyese a la que anteriormente la había precedido en el acuartelamiento de esta ciudad. Se trata de tres partes de una inscripción mencionada anteriormente en la zona del foro de *Banasa*; es una respuesta de Caracalla sobre la concesión de la ciudadanía romana a un príncipe de Zegrenses y su familia.

Otro fragmento de una tabla de bronce se encuentra depositado en el Museo de Rabat; en él se lee: [*IMP(erator) CAESAR...*] / [*EQUITIB(us) ET PEDITIB(us) QUI MILITAVERUNT IN ALIS QUAE APPELLANTUR...ET COHORTIBUS...ET SUNT IN*

¹²⁶² L. Pardo, (1987), pp. 329-30; Ginette Di Vita, (1987), p. 289; L. Pons Pujol, (2003), p. 186.

¹²⁶³ L. Pons Pujol, (2003), p. 189.

¹²⁶⁴ *IAM.Lat.*, nº. 140.

¹²⁶⁵ *IAM.Lat.*, nº. 127.

¹²⁶⁶ R. Thouvenot, (1946-49), p. 88.

¹²⁶⁷ F. López, (1987), p. 148.

MAURETANIA TINGITANA SUB...PROCURATORE / QUINIS ET VICENIS PLURIBUSUE STIPENDIS EMERITIS HONESTA MISSIONE] / [QUORUM NOMINA SUBSCRIPTA SUNT / IPSIS / LIBERIS POSTERISQUE EORUM CIVITATEM DEDIT ET CO]NUBIUM [CUM UXORIBUS QUAS TUNC HABUISS]ENT CUM [EST CIVITAS IIS DATA AUT SIQUI CAELIBES ESSENT / [CUM IIS QUAS POSTEA DUXISSENT] DUMTAXAT [SINGULI SINGULAS]...

[P(ubl)ii ATINI AME]RIMNI

[Q(uiti) APIDI TH]ALLI¹²⁶⁸.

Según los dos nombres mencionados en el texto, el diploma se fecha al final del siglo I o principio del siglo II y, probablemente, en el reinado de Trajano¹²⁶⁹.

Tenemos otro fragmento de una placa de bronce, actualmente depositada en el Museo de Rabat; en él se lee: [IMP(erator) CAESAR / DIVI HADRIANI F(ilius) / DIVI TRAIANI PARTHICI NEP(OS) / DIVI NERVAE PRONEP(os) / T(itus) AELIUS HADRIANUS ANTONINUS AUG(ustus) / PIUS / PONT(ifex) MAX(imus) / TRIB(unicia) POT(estate)...IMP(erator) II / CONS(ul) IV / P(ater) P(atriciae)] / [EQUIT(ibus) ET PEDIT(ibus) QUI MILIT(averunt) IN ALIS...QUAE APPEL(lantur)...ET COHORTIBUS...ET SUNT IN MAURETANIA TINGITANA SUB...PROCURATORE / QUINIS ET VICENIS PLURIBUSUE STIPENDIS DIMISSIS HONESTA MISSIONE] / [QUOR(um) NOMINA SUBSCR(ipta) SUNT CIVIT(atem) ROMAN(am) QUI EOR(um) NON HABERENT DEDIT ET CONUB(ium) CUM UXORIB(us) QUAS TUNC HAB(ui)ssent) CUM EST CIVIT(as) IIS DATA / AUT CUM IIS QUAS POSTEA DUXISSENT DUMTAXAT SI]N[GU]LI[S]

[A(n)te D(iem)...NO]N(as) D[ECEMBRES Q(uito) POMPONIO MUSA / L(ucio) CASSIO] IUVENALE [CONS(ulibus)]

[ALAE I HAMIORUM SYRORUM o COHORTIS II SYRORUM] SAG(ittaria) CUI PRAES[T...]

[DESCRIPTUM ET RECOGNITUM...]

[...C(aii) BELLI] UR[BANI...]

...C. POMPONI ST[ATIONI...]¹²⁷⁰.

El beneficiado del diploma pertenece a la *Ala I Hamiorum Syrorum sagittariorum* o a la *cohors II Syrorum sagittariorum milliaria*. Los dos cónsules Q.

¹²⁶⁸ M. Euzennat, (1969), pp. 115-116; M. Roxan, (1978), p. 42, n.º. 12 ; *IAM.Lat.*, n.º. 238.

¹²⁶⁹ M. Euzennat, (1969), p. 117.

¹²⁷⁰ M. Euzennat, (1969), pp. 121-122; *IAM.Lat.*, n.º. 243; M. M. Roxan, (1978), p. 77.

Pomponius Musa y *L. Cassius Iuvenalis* ejercieron el cargo entre 156 y 160. Según M. Roxan¹²⁷¹, este diploma se fecha en el año 159.

También hay otro fragmento de una placa de bronce; en él se lee: *IMP(erator) CAES(ar) D[IVI HADRIANI F(ilius) DIVI TRAIANI] PARTHIC(i) N(epos) DIV[II NERVAE PRON(epos) T(itus) AELIUS] HADRIANU[S ANTO]NINU[S AUG(ustus) PIUS PONT(ifex) MAX(imus)] TRIB(unicia) POT(estate)...[IMP(erator)... CONS(ul)...P(ater) P(atriciae)] EQUITIB(us) ET PE[DITIB(us) QUI MILITAVERUNT IN ALIS QUAE A]PPELL(antur)...¹²⁷².*

Este diploma militar se fecha en el reinado de Antonino Pio. M. Euzennat propuso una restitución después de *APPELL(antur): [I AUG(usta) GALL(orum) ...ET] GEM[ELLIANA] C(ivium) R(omanorum) E[T TAURIANA VICTRIX...¹²⁷³.*

Finalmente, existen dos fragmentos de una placa de bronce; en ellos se lee:

IMP(erator) CAESA[R DIVI ANTONINI F(ilius) DIVI VERI PART(hici) MAX(imi) FRATER DIVI HADRIA]N[I] NEPO[S DIVI TRAIANI PARTHICI ABNEPOS DIVI NERVAE ABNEPOS M AURELIUS ANTONINUS AUG(ustus) GERMANICUS SARMATICUS PONTIFEX] MAX(imus) TR[IBUNICIA POTESTATE ...IMP(erator)... CONS(ul) III P(ater) P(atriciae)]...¹²⁷⁴.

Según J. Marion y M. Euzennat¹²⁷⁵, este diploma militar corresponde al reinado de Marco Aurelio. Sin embargo, M. Roxan¹²⁷⁶ atribuye el diploma al reinado de Adriano.

También se documentan diversas torres de vigilancia en los alrededores de *Banasa*, así como en las vías que se dirigen hacia *Frigidae* y *Rirha*¹²⁷⁷.

IV.3. LA ADMINISTRACIÓN DE BANASA.

La documentación epigráfica de *Banasa* nos ofrece información sobre la organización administrativa interior de la colonia; en diversos epígrafes destacan dos elementos de la misma: la presencia del ordo decurional y las magistraturas.

En primer lugar, tenemos referencia de dos inscripciones que citan el ordo decurional; la primera es una inscripción fragmentada en varias piezas, hallada durante

¹²⁷¹ (1978), p. 77, n.º. 54.

¹²⁷² *IAM.Lat.*, n.º. 244.

¹²⁷³ M.Euzennat, (1969), pp. 122-124; M. Roxan, (1978), p. 80, n.º. 57.

¹²⁷⁴ M. M. Roxan, (1978), p. 61, n.º. 37 ; *IAM.Lat.*, n.º. 246.

¹²⁷⁵ (1982), p. 156.

¹²⁷⁶ (1978), p. 61.

¹²⁷⁷ A. Akerraz y alii, (1995), pp. 252-256.

la excavación del 1954 en el barrio sur, cerca de un horno.; donde se lee¹²⁷⁸: *PRO SALUTE / IMP(eratoris) CAES(aris) TITITI AELI HADRIAN[I ANTONINI] AUG(usti) PII P(atris) P(atriciae) TEMPLUM MATRI DEUM[...] / EX DECRETO ORDINIS TIB(erii) CLAUDII IU/LIANUS ET SATURNINUS DU(u)MVIRI / FRATRES A SOLO FACIENDUM / CURAVERUNT.*

Se trata de una inscripción honorífica que documenta el cargo de *Iiviri*, ocupado por dos hermanos que llevan el mismo *nomen*. Por el decreto, los duunviros *T. Claudius Iulianus* y *Saturninus* pusieron esta base en honor al emperador Antonino Pío. Según M. Euzennat y J. Marion¹²⁷⁹, uno de sus antepasados obtuvo la ciudadanía romana en el reinado de Claudio o Néron.

La segunda es una placa de bronce hallada en el área noreste del foro; donde se lee: *Q(uinto) IUNIO RUSTICO II L(ucio) TITIO PLAUTIO AQUILINO CONS(ulibus) KAL(endis) FEBRUARIS / AURELII BANASITANI EX DECRETO SPLENDISSI / MI ORDINIS Q(uintum) CLAUDIUM FEROCES Q(uinti) / FILIUM AERONIUM MONTANUM PATRONUM / SIBI LIBERISQUE AC POSTERIS SUIS COOPTAVERUNT / Q(uintus) CLAUDIUS FEROX Q(uinti) FIL(ius) AERONIUM MONTANUM IT / PATROCINIUM IN SE RECEPIT EGERUNT LEGATI / M(arcus) DOMITIUS TINGITANUS IIVIR SEX(tus) SAEN(ius) CAECILIANUS / L(ucius) FLAVIUS SATURNINUS DEC(imus) IUVENT(ius) SATURNINUS / Q(uintus) IULIUS MARTIALIS¹²⁸⁰.*

Esta inscripción honorífica menciona una embajada de la élite local de la colonia enviada durante el reinado de Marco Aurelio. Esta tabla de patronato se fecha el 1 de febrero del año 162. El patrono de *Banasa*, *Q. Claudius Ferox Aeronius Montanus*, fue procurador de la *Mauritania Tingitana* en el año 158. Uno de los personajes enviados, *Q. Claudius Ferox Aeronius Montanus*, es un duoviro procedente de *Tingi* como demuestra su *cognomen Tingitanus*.

También tenemos referencias a los decuriones en las inscripciones siguientes; en una inscripción grabada en un ara de mármol hallada en el foro se lee: *ISIDI AUG(ustae) SACRUM / L(ucius) ANTONIUS CHA/RITO L(ucii) ANTONI / VALENTIS LIB(ertus) OB /HONOREM (se)VIRATUS D(ono) D(edit) D(e)D(icavit) o D(ecreto)*

¹²⁷⁸ R. Thouvenot, (1954), pp. 61-62; *IAM.Lat.*, n.º. 93.

¹²⁷⁹ *Inscriptions Antiques du Maroc*, 2, (1982), p. 76.

¹²⁸⁰ *IAM.Lat.*, n.º. 125.

*D(ecurionum)*¹²⁸¹. Por decreto decurional, se autorizó levantamiento de esta inscripción votiva, dedicada por el liberto *L. Antonius Charito* a *Isis*, con motivo de su *seviratus*.

En otra base de estatua hallada en el foro se constata: *MINERVAE AUG(ustae) SACR(um) / M(arcus) TERENT(ius) PRIMULUS / TERENT(iae) MARCIANAE / LIBERTUS / OB HONOREM (se)VIR(atus) / D(ecreto) D(ecurionum) D(e) P(ropio) D(edit)*¹²⁸². Se trata de una dedicatoria votiva, dedicada a *Minerva Augusta* por el liberto *Marcus Terentius Primulus* con motivo de su nuevo cargo de *seviro*.

En otra base descubierta en el año 1871 por Ch. Tissot y depositada en el Museo de la Antigüedad de Rabat, se constata: *IMP(eratori) CAES(ari) M(arco) / [A]URELIO ANTONIN[O/ AUG(usto)] GER[MA]NICO S[AR/M]ATICO PONTI[FICI/ MA]XIMO TRIBUNI[CI/ POT]ESTATIS P(atri) P(atriciae) CONS(uli) [III / CU]RANTIBUS C(aio) CASTRIC[IO] / ...NIO (iterum) ET Q(uinto) IUNIO G[.../...] IIVIRIS COL(oniae) / [AUR]ELIAE BANASA[E / L(ocus)] D(atus) D(ecreto) D(ecurionum)*¹²⁸³.

Por el decreto decurional, los *duumviri* de la colonia de *Banasa*, *C. Castricius* y *Q. Iunius* levantaron esta base honorífica en honor al emperador Marco Aurelio. Esta inscripción se data entre el 175 y 180 d.C.

En ocho fragmentos de una placa de bronce hallada durante las excavaciones del año 1954 en el barrio meridional se lee: *[IMPE(eratori) CAES(ari) M(arco) AURELIO] ANT[ONINO PIO FEL(ici) AUG(usto) DIVI] / L(ucii) SEP(timi) S[EVERI] / PERT(inacis) AUG(usti) [FIL(io)] GE[R(manico) S]AR(matico) / ARABI[CO] ADIA / BENIC[O PO]NT(ifici) MAX(imo) / TRIB(unicia) P[OT(estate) X] VIII / [CONS(uli) IV IMP(eratori) I]II PROCONS(uli) / C[OLO]NIA BANA/[SITANA] D(ecreto) D(ecurionum) / [CURA]NTIBUS DOM(itio) SEP[TI]MIANO]...GEM[ELLIANO]...*¹²⁸⁴. Por decreto decurional, la colonia de *Banasa* dedicó una estatua en honor al emperador Caracalla. Esta inscripción se fecha en el año 214.

En un fragmento de una placa de mármol hallada durante las excavaciones, depositada en el Museo de la Antigüedad de Rabat, se lee: *VALEN[TIA] BANA[SA] / D(ecreto) [D(ecurionum)]*¹²⁸⁵. Por el decreto decurional, *Valentia Banasa* dedicó esta base. En otro fragmento de mármol, depositado en el Museo de Rabat; se constata:

¹²⁸¹ *IAM.Lat.*, n.º. 86.

¹²⁸² *IAM.Lat.*, n.º. 88.

¹²⁸³ *IAM.Lat.*, n.º. 95.

¹²⁸⁴ *IAM.Lat.*, n.º. 98.

¹²⁸⁵ *IAM.Lat.*, n.º. 136.

[FACIENDUM C]URAV[IT o ERUNT] / [D(ecreto)] D(ecurionum)¹²⁸⁶. No se sabe el beneficiario de esta base, dedicada por decreto decurional.

Poseemos diversos testimonios sobre los magistrados de la colonia de *Banasa*; entre ellos, se constata el cargo de *Ivir* en varias inscripciones; se trata de los siguientes:

- *Aulas Pompeius Cassianus*¹²⁸⁷, duoviro de la colonia en el año 216 d.C., documentado en una inscripción honorífica¹²⁸⁸.

- *L. Antonius Sosibianus*¹²⁸⁹, *Ivir* de la colonia en el año 216 d.C. y también documentado en una inscripción honorífica¹²⁹⁰.

- *Bolanus*¹²⁹¹, duoviro de la colonia *Banasa*.

- *C(aius) Castricius [...]**nius*¹²⁹², duoviro de la colonia en la época de Marco Aurelio.

- *Q(uintus) Iunius G[...]*¹²⁹³, *Ivir* de *Banasa* en el reinado de Marco Aurelio.

- *M(arcus) Domitius Tingitanus*¹²⁹⁴, duoviro de la colonia, documentado en la tabla de patronato banasitana del año 162.

- *Tib(erius) Claudius Iu/lianus*¹²⁹⁵, *Ivir* de la colonia *Banasa*. Se trata de un miembro importante de la élite local.

- *Tib(erius) Claudius Saturninus*¹²⁹⁶, duoviro de la colonia en el reinado de Antonino¹²⁹⁷.

En cuanto a la función de *aedilis*, sólo tenemos referencia de un magistrado que ocupara este cargo; se trata de un *aedilis* anónimo¹²⁹⁸.

Asimismo, se constatan varios *legati*:

- *L(ucius) Caecilius, Q(uinti) f(ilius)*¹²⁹⁹: se documenta en una tabla de bronce del año 75, pertenece a la tribu *Fabia*.

¹²⁸⁶ *IAM.Lat.*, n.º. 137.

¹²⁸⁷ *IAM.Lat.*, n.º. 100.

¹²⁸⁸ *IAM.Lat.*, (1982), p. 97.

¹²⁸⁹ *IAM.Lat.*, n.º. 100.

¹²⁹⁰ *IAM.Lat.*, (1982), p. 97.

¹²⁹¹ *IAM.Lat.*, n.º. 124.

¹²⁹² *IAM.Lat.*, n.º. 95.

¹²⁹³ *IAM.Lat.*, n.º. 95.

¹²⁹⁴ *IAM.Lat.*, n.º. 125.

¹²⁹⁵ *IAM.Lat.*, n.º. 93.

¹²⁹⁶ *IAM.Lat.*, n.º. 135.

¹²⁹⁷ *IAM.Lat.*, n.º. 93.

¹²⁹⁸ *IAM.Lat.*, n.º. 134.

¹²⁹⁹ J. M. Lassère, (1977), p. 231; *IAM.Lat.*, n.º. 126.

- *Sex(tus) Sent(ius) Caecilianus*¹³⁰⁰: se constata en la tabla del patronato del año 162. El *cognomen Caecilianus* se deriva del gentilicio *Caecilii*¹³⁰¹.

- *C(aius) Iulius, Senis f(ilius), Rogatus*¹³⁰²: se constata en una tabla de patronato; es un *legatus*, junto a *C. Pompeius Masculus* (*IAM.Lat.*, n.º. 81). El *cognomen Rogatus* está documentado en África¹³⁰³.

- *Dec(imus) Iuvent(ius) Saturninus*¹³⁰⁴: se documenta en una tabla de patronato del año 162¹³⁰⁵.

- *C(aius) Pomponius Masculus*¹³⁰⁶: aparece en una tabla de patronato; *legatus* junto con *Iulius Rogatus* (*IAM.Lat.*, n.º. 72).

- *L(ucius) Sallustius Senex*¹³⁰⁷: se testimonia en la tabla del patronato del año 75; *legatus* de la colonia, junto con *L. Caecilius Calvus* (*IAM.Lat.*, n.º. 61) solicitaron el patronazgo de *Sextus Sentius Caecilianus*.

Finalmente, tenemos otro *legatus* de nombre *Tib(erius)*”, documentado en una placa de bronce¹³⁰⁸.

Por último, la *plebs banasitana* se atestigua en varias ocasiones con motivo de actos de tipo energético¹³⁰⁹.

IV. 4. LA SOCIEDAD DE BANASA.

El registro epigráfico nos ofrece escasos datos sobre el elemento indígena de la ciudad¹³¹⁰; la población documentada en la colonia se caracteriza por el dominio y la gran implicación de los foráneos en la vida de la colonia, donde ocupan importantes cargos¹³¹¹.

En la colonia de *Banasa* se registran dos patronos:

¹³⁰⁰ *IAM.Lat.*, n.º. 125.

¹³⁰¹ I. Kajanto, (1982), pp. 18, 35, 142.

¹³⁰² *IAM.Lat.*, n.º. 128.

¹³⁰³ I. Kajanto, (1965), p. 297.

¹³⁰⁴ *IAM.Lat.*, n.º. 125.

¹³⁰⁵ R. S. Conway, (1967), p. 572.

¹³⁰⁶ *IAM.Lat.*, n.º. 128.

¹³⁰⁷ J. M. Lassère, (1977), p. 231; *IAM.Lat.*, n.º. 126.

¹³⁰⁸ *IAM.Lat.*, n.º. 99.

¹³⁰⁹ *IAM.Lat.*, n.º. 103, 104, 106, 107, 116, 123, 124 y 132

¹³¹⁰ J. Marion, (1950)1, p. 178; F. López Pardo, (1987), pp. 517-521.

¹³¹¹ A. Rhorfi, (2006), pp. 383-401.

- *Q. Claudius Ferox Aeronius Montanus*¹³¹²: se constata en una tabla de bronce; se trata del patrón de la colonia, que fue procurador de la *Mauritania Tingitana* en el año 158.

- *S. Sentius Caecilianus*¹³¹³: se registra en una tabla de bronce; es *legatus* y *patronus* de *Iulia Valentia Banasa*.

También se constatan miembros de las élites locales que ocuparon cargos importantes en la sociedad banasitana; se trata de:

- *L. Antonius Sosibianus*¹³¹⁴: se registra en una tabla de bronce; es *Iivir* de la colonia en la misma fecha que el anterior. El gentilicio *Antonius* está bien atestiguado en las inscripciones de la *Mauritania Tingitana*. En la Península Itálica los *Antonii* se concentran en *Lucania*, *Calabria*, *Campania*, *Lacio* y *Umbria*¹³¹⁵. También la *gens Antonia* ocupa posiciones importantes en territorio peninsular¹³¹⁶. El *cognomen Sosibianus* no aparece por ninguna parte.

- *Bolanus*¹³¹⁷: se atestigua en una placa de mármol; se trata de un *duoviro* de la colonia de *Banasa*. El gentilicio *Bolanus* es poco frecuente en *Mauritania* (*CIL*. VIII, 340 y 2513). Según E. Frézouls¹³¹⁸, se trata de un individuo de origen sirio. Este gentilicio está documentado también en *Volubilis* (*IAM.Lat.*, n.º. 547).

- *Aulus Pompeius Cassianus*¹³¹⁹: se documenta en la tabla de bronce famosa de remisión de impuestos de Caracalla.; se trata del *Iivir* de la colonia entre el año 215 y 216 d.C. Los *Pompeii* se extienden por *Calabria*, *Campania*, *Samnio*, *Lacio*, *Umbria*, *Praeneste*, y *Tusculum*¹³²⁰. También la familia *Pompeia* es frecuente en Hispania¹³²¹. El *cognomen Cassianus* se deriva del gentilicio *Cassius*¹³²².

- *C(aius) Castricius [...]**nius*¹³²³: se documenta en una inscripción honorífica; es *duunviro* de la colonia en época de Marco Aurelio. Su compañero de *duovirato* es *Q. Iunius G[...]* (*IAM.Lat.*, n.º. 76). Es el único miembro con el gentilicio *Castricius*

¹³¹² *IAM.Lat.*, n.º. 125.

¹³¹³ *IAM.Lat.*, n.º. 126; J.E.H. Spaul, (1994), p. 238, n.º. 5.

¹³¹⁴ *IAM.Lat.*, n.º. 100.

¹³¹⁵ R. S. Conway, (1967), p. 559.

¹³¹⁶ J. M. Abascal Palazón, (1994), pp. 79-83.

¹³¹⁷ M. Euzennat, J. Marion, (1960), p. 565; *IAM.Lat.*, n.º. 124.

¹³¹⁸ (1953), pp. 154-155.

¹³¹⁹ *IAM.Lat.*, n.º. 100.

¹³²⁰ R. S. Conway, (1967), p. 580.

¹³²¹ J. M. Abascal Palazón, (1994), pp. 198-201.

¹³²² I. Kajanto, (1982), pp. 35, 144.

¹³²³ *IAM.Lat.*, n.º. 95.

documentado en *Volubilis*¹³²⁴. Esta familia se constata en la colonia de *Banasa* (CIL, VIII, 9992) y en la península itálica entre los *Campani*, *Hirpini*, *Volsci* y *Umbri*¹³²⁵. Según J. Marion¹³²⁶, este personaje es de origen itálico.

- *M(arcus) Domitius Tingitanus*¹³²⁷: se constata en la tabla del patronato del año 162; se trata de un duoviro de la colonia de *Banasa*. Los *Domiti* se concentran entre los *Lucani*, *Calabri*, *Peucetii*, *Dauni*, *Campani*, *Hirpini*, *Samnites*, *Paeligni*, *Vestini*, *Volsci*, *Aurunci*, *Aequi*, *Hernici*, *Praeneste et Tusculum*, *Sabini*, *Umbri* y *Picenum*¹³²⁸. El *cognomen* *Tingitanus* hace referencia a su lugar de nacimiento *Tingi*.

- *Tib(erius) Claudius Iulianus*¹³²⁹: se atestigua en una inscripción honorífica; es duunviro igual que su hermano (*IAM.Lat.*, n.º. 65), en época de Antonino Pío. Este personaje pertenece a la aristocracia banasitana. El gentilicio *Claudius* se vincula a la *Domus* imperial y es usual en la epigrafía hispana¹³³⁰ así como en la Península Itálica; en concreto, entre los *Bruttii*, *Lucani*, *Calabri*, *Peuceti*, *Dauni*, *Campani*, *Hirpini*, *Samnites*, *Frentani*, *Paeligni*, *Vestini*, *Volsci*, *Marsi*, *Aequi*, *Hernici*, *Praeneste et Tusculum*, *Sabini*, *Falisci* y *Umbri*¹³³¹. El *cognomen* *Iulianus* se deriva del gentilicio *Iulius*¹³³².

- *Tib(erius) Claudius Saturninus*¹³³³: se testimonia en una inscripción honorífica; se trata del hermano de *Tib(erius) Claudius Iulianus*, *Ilvir* de la colonia. Es un miembro documentado de la familia *Claudia* de *Banasa*. El *cognomen* *Saturninus* está muy documentado en la *Mauritania*; es probablemente indígena¹³³⁴.

- *Q(uintus) Iunius G[...]*¹³³⁵: se constata en una inscripción honorífica; duoviro de la colonia junto a *Caius Castricius* (*IAM.Lat.*, n.º. 66) entre los años 175 y 180. Desconocemos el *cognomen* debido a la pérdida del texto epigráfico. El gentilicio *Iunius* se concentra en la Península Itálica en zonas como *Calabria*, *Campania*, *Samnio*,

¹³²⁴ J. Marion, (1960), p. 150.

¹³²⁵ R. S. Conway, (1967), p. 564.

¹³²⁶ (1950), p. 175.

¹³²⁷ *IAM.Lat.*, n.º. 125

¹³²⁸ R. S. Conway, (1967), p. 567.

¹³²⁹ *IAM.Lat.*, n.º. 93.

¹³³⁰ J. M. Abascal Palazón, pp. 111-114.

¹³³¹ R. S. Conway, (1967), p. 565.

¹³³² I. Kajanto, (1982), pp. 35, 148.

¹³³³ *IAM.Lat.*, n.º. 93.

¹³³⁴ I. Kajanto, (1982), pp. 18, 20, 30, 54, 55, 58, 76, 113, 213.

¹³³⁵ *IAM.Lat.*, n.º. 95.

Lacio, Umbria, etc.¹³³⁶. La *gens Iunia* ocupa un lugar importante en la tabla de gentilicios hispanos; en el sur forman parte de las élites locales¹³³⁷.

En cuanto a la función de *aedilis*, sólo tenemos referencia de un magistrado que ocupaba este cargo; se trata de un *aedil* anónimo¹³³⁸.

En cuanto al resto de la población banasitana, se documentan los siguientes individuos:

- *L(ucius) Antonius Valens*¹³³⁹: se constata en epígrafe honorífico; se trata de individuo de origen itálico¹³⁴⁰. Es el propietario de *L. Antonius Charito* (*IAM.Lat.*, nº. 236).

- *M(arcus) Antonius Maximus*¹³⁴¹: aparece en un diploma militar del año 122; es el esposo de *Valeria Messia* (*IAM.Lat.*, nº. 94) de origen hispano¹³⁴². Según el bronce, se trata de un individuo de origen sirio. Es otro miembro documentado de los *Antonii* de *Banasa*. Su *cognomen Maximus* alude al carácter. Su esposa es *Valeria Messia*¹³⁴³ de origen hispano, de *Iulia Traducta*¹³⁴⁴.

- *Aurelia Secunda*¹³⁴⁵: se atestigua en epígrafe honorífico; ciudadana, se trata de la madre de *L. Egnatius Octavius*¹³⁴⁶. Pertenece a la aristocracia de la colonia que puso una estatua ecuestre a su hijo, el cual recibe una alabanza pública. Según J. Marion¹³⁴⁷, se trata de un individuo de origen itálico. El *nomen Aurelius* es frecuente entre los *Samnitas* y *Hernios*...¹³⁴⁸. Los *Aurelii* se encuentran distribuidos por toda la Península Ibérica; en concreto, en *Aratispi*, *Arva*, *Aurgi*, *Iponoba*, *Malaca*, *Sabora* y *Salpensa*¹³⁴⁹. El *cognomen Secunda* está relacionado con el orden de su nacimiento¹³⁵⁰.

¹³³⁶ R. S. Conway, (1967), pp. 571-572.

¹³³⁷ F. Rodríguez Neila, (1981), p. 55; J. M. Abascal Palazón, (1994), pp. 163-166.

¹³³⁸ *IAM.Lat.*, nº. 134.

¹³³⁹ *IAM.Lat.*, nº. 86.

¹³⁴⁰ J. Marion, (1950), nº. 3.

¹³⁴¹ *IAM.Lat.*, nº. 239; J. M. Lassère, (1977), p. 398.

¹³⁴² J. M. Lassère, (1977), p. 393.

¹³⁴³ *IAM.Lat.*, nº. 94.

¹³⁴⁴ J. M. Lassère, (1977), p. 392.

¹³⁴⁵ *IAM.Lat.*, nº. 132.

¹³⁴⁶ *IAM.Lat.*, nº. 68.

¹³⁴⁷ (1950), nº. 2.

¹³⁴⁸ R. S. Conway, (1967), p. 561.

¹³⁴⁹ J. M. Abascal Palazón, (1994), pp. 90-92.

¹³⁵⁰ I. Kajanto (1982), pp. 30, 74, 75, 76, 77, 292.

- *L(ucius) Caecilius Calvus*¹³⁵¹: se documenta en una tabla de bronce; es legado, junto a *L. Sallustius Senex*¹³⁵² para conseguir el patronato de *Sextus Sentiuss Caecilianus* a la colonia, en el año 75. Los *Caecilii* aparecen en la Bética; en *Arva, Ilurco, Malaca y Oningi*. Los *Caecilii* se concentran entre los *Brutti, Lucani, Calabri, Peucetii, Campani, Hirpini, Samnites, Paeligni, Vestini, Volsci, Aurunci, Aequi, Hernici, Praeneste et Tusculum, Sabini, Umbri y Picenum*¹³⁵³. Esta *gens* es una de las más registradas en la epigrafía mauritana. Su presencia se documenta a partir del siglo II a.C.¹³⁵⁴. El *cognomen Calvus* no es muy frecuente; I. Kajanto¹³⁵⁵ recoge 49 casos en el *CIL*. Según J. Marion¹³⁵⁶, se trata de un individuo de origen itálico. Quizás por su condición social es un descendiente de algún fundador de la colonia.

- *Caecilia Macrina*¹³⁵⁷: se documenta en ara funeraria; ciudadana, se trata de la esposa de *C. Ulpus Libo*¹³⁵⁸ y madre de *Ulpia Modesta*¹³⁵⁹, quien levanta una base de estatua en honor a su madre frente al capitolio. Es otra componente documentada de los *Caecilii* de *Banasa*. El *cognomen Macrinus* señala una característica del aspecto físico; magra, enjuta, flaca, delgada, escuálida, famélica¹³⁶⁰ y está poco atestiguado en la *Mauritania Tingitana*. J. Marion¹³⁶¹ considera que su origen puede estar en la Cisalpina.

- *L(ucius) o T(itus) Cass[ius]*¹³⁶²: se constata en una inscripción funeraria; se trata de un miembro documentado de la familia *Cassia* de *Banasa*. El gentilicio *Cassius* se evidencia entre los *Peucetii, Campani, Hirpini, Samnites, Vestini, Volsci, Aurunci, Aequi, Praeneste et Tusculum y Umbri*¹³⁶³.

- *L(ucius) Egnatius Octavianus*¹³⁶⁴: se atestigua en epígrafe honorífico; se trata de un personaje de la aristocracia banasitana que recibe en sus funerales una *laudatio publica*. Su madre *Aurelia Secunda* levanta una base de estatua en honor a su hijo con la autorización de *res publica Banasitana*. Es un miembro documentado de la familia *Egnatia* de *Banasa*. Los *Egnatii* aparecen entre los campanos, samnitas, volscos,

¹³⁵¹ *IAM.Lat.*, nº. 126.

¹³⁵² *IAM.Lat.*, nº. 87.

¹³⁵³ R. S. Conway, (1967), p. 562.

¹³⁵⁴ S. L. Dyson, (1980-81), pp. 284-285.

¹³⁵⁵ (1982), p. 235.

¹³⁵⁶ J. Marion, (1950), nº. 8.

¹³⁵⁷ *IAM.Lat.*, nº. 131.

¹³⁵⁸ *IAM.Lat.*, nº. 90.

¹³⁵⁹ *IAM.Lat.*, nº. 91.

¹³⁶⁰ I. Kajanto, (1982), p. 244.

¹³⁶¹ (1950), nº. 7.

¹³⁶² *IAM.Lat.*, nº. 122.

¹³⁶³ R. S. Conway, (1967), p. 564.

¹³⁶⁴ *IAM.Lat.*, nº. 132.

latinos, umbros, etc.¹³⁶⁵. La *gens Egnatia* se encuentra ampliamente difundida en Hispania¹³⁶⁶. El *cognomen Octavianus* se deriva del gentilicio *Octavius* que está concentrado en diversas ciudades hispanas; tenemos 59 casos en *CIL*¹³⁶⁷. El gentilicio *Egnatius* le lleva un colono romano de *Mactar* en el siglo I¹³⁶⁸. Es probablemente un extranjero de origen itálico. Su *cognomen Octavianus* se deriva del gentilicio *Octavius*¹³⁶⁹.

- *L(ucius) Flavius Saturninus*¹³⁷⁰: se testimonia en la tabla del patronato del año 162; se trata del *legatus* junto con otros tres y el duoviro *M. Domitius Tingitanus* (*IAM.Lat.*, n.º. 67); reciben el patronazgo de *Montanus* en el año 162. Los *Flavii* se encuentran ampliamente extendidos en *Hispania*¹³⁷¹. También se documentan entre los *Bruttii*, *Lucani*, *Calabri*, *Peucetii*, *Dauni*, *Campani*, *Hirpini*, *Samnites*, *Hernici*, *Paeligni*, *Marrucini*, *Vestini*, *Volsci*, *Aurunci*, *Marsi*, *Aequi*, *Praeneste et Tusculum*, *Sabini*, *Umbri* y *Picenum*¹³⁷². El *cognomen Saturninus* se deriva de una divinidad mayor, de *Saturnus*¹³⁷³. Es muy probablemente indígena.

- *Iulia Crispina*¹³⁷⁴: se documenta en una inscripción funeraria; difunta de 27 años. Es otro de los *Iulii* residentes en la ciudad. El gentilicio *Iulius* se extiende por gran parte de la Península Itálica¹³⁷⁵. *Iulius* es el *nomen* más frecuente en la epigrafía de Hispania¹³⁷⁶.

- *Q(uintus) Iulius Martialis*¹³⁷⁷: se documenta en una tabla de patronato del año 162; se trata de otro miembro atestiguado de la familia *Iulia* de *Banasa*. Su *cognomen Martialis* procede de divinidad¹³⁷⁸.

- *Ti(berius) Iulius Mercurialis*¹³⁷⁹: se testimonia en una inscripción funeraria; se trata de un ciudadano que pertenece a los *Iulii* de *Banasa*. Su *cognomen Mercurialis* es muy raro en las provincias africanas (*CIL*, VIII, 2567). Es probablemente por lo tanto un individuo de origen alógeno.

¹³⁶⁵ R. S. Conway, (1967), p. 567.

¹³⁶⁶ J. M. Abascal Palazón, (1994), p. 131.

¹³⁶⁷ I. Kajanto, (1982), p. 151.

¹³⁶⁸ J. M. Lassère, (1977), p. 461.

¹³⁶⁹ I. Kajanto, (1982), pp. 18, 32, 151, 293.

¹³⁷⁰ *IAM.Lat.*, n.º. 125.

¹³⁷¹ F. Rodríguez Neila, (1981), p. 52; J. M. Abascal Palazón, (1994), pp. 133-141 y 232-244.

¹³⁷² R. S. Conway, (1967), p. 569.

¹³⁷³ J. M. Lassère, (1977), p. 345; I. Kajanto, (1982), pp. 18, 20, 30, 54, 55, 58, 76, 113, 213.

¹³⁷⁴ *IAM.Lat.*, n.º. 145.

¹³⁷⁵ R. S. Conway, (1967), p. 571.

¹³⁷⁶ J. M. Abascal Palazón, (1994), pp. 151-163.

¹³⁷⁷ *IAM.Lat.*, n.º. 125.

¹³⁷⁸ I. Kajanto, (1982), pp. 18, 20, 30, 54, 55, 76, 212.

¹³⁷⁹ *IAM.Lat.*, n.º. 142.

- *M(arcus) Iulius*¹³⁸⁰: se registra en epígrafe honorífico; se trata de otro representante de los *Iulii* de *Banasa*.

- *Iulia Deisata*¹³⁸¹: se encuentra en un diploma militar del año 109; se trata de la mujer del veterano *Bargates*¹³⁸² y es madre de *Zena*¹³⁸³ y *Saturninus*¹³⁸⁴. Según aparece en el bronce, es de origen sirio¹³⁸⁵.

- *Marcus Pompeius Saturninus*¹³⁸⁶: se documenta en epígrafe honorífico; se trata del marido de *Valeria Fortuna*¹³⁸⁷ y padre de *Pompeia Valerina*¹³⁸⁸. *Marcus Pompeius Saturninus* y *Valeria Fortuna* levantaron una base de estatua en honor de su hija *Pompeia Valerina*.

- *Pompeia Valerina*¹³⁸⁹: se atestigua en epígrafe honorífico; ciudadana, se trata de la hija de *Marcus Pompeius Saturninus* y de *Valeria Fortuna*¹³⁹⁰, quienes levantaron una base a su hija. Es otro miembro atestiguado de la familia *Pompeia* de *Banasa*. El *cognomen Valerinus* se deriva del gentilicio *Valerius*¹³⁹¹.

- *M(arcus) Publilius Saturninus*¹³⁹²: citado en un diploma militar de los años 128/133; se trata de un representante constatado de la familia *Publia* de *Banasa*. Sus hijos son *Publilius Priscianus* y *Publilius Saturninus* (*IAM.Lat.*, n.º. 241). El veterano procede de *Tingi*¹³⁹³. Según apreciamos por el *cognomen*, es probablemente indígena.

- (*Publilius*) *Priscianus*¹³⁹⁴: aparecido en un diploma militar; se trata del hijo del *M(arcus) Publilius Saturninus*. *Priscianus* es un *cognomen* de tipo negativo¹³⁹⁵.

- (*Publilius*) *Saturninus*¹³⁹⁶: atestiguado en un diploma militar; se trata del hijo de *M. Publilius Saturninus*. Es también probablemente indígena.

- *Saenia M[...]*¹³⁹⁷: documentado en un inscripción funeraria. El gentilicio *Saenius* es poco frecuente en *Mauritania Tingitana*. La *gens Saenia* se documenta entre

¹³⁸⁰ *IAM.Lat.*, n.º. 141.

¹³⁸¹ *IAM.Lat.*, n.º. 235.

¹³⁸² J. M. Lassère, (1977), p. 289; *IAM.Lat.*, n.º. 95.

¹³⁸³ *IAM.Lat.*, n.º. 105.

¹³⁸⁴ *IAM.Lat.*, n.º. 102.

¹³⁸⁵ J. M. Lassère, (1977), p. 398.

¹³⁸⁶ *IAM.Lat.*, n.º. 87.

¹³⁸⁷ *IAM.Lat.*, n.º. 93.

¹³⁸⁸ *IAM.Lat.*, n.º. 80.

¹³⁸⁹ *IAM.Lat.*, n.º. 87.

¹³⁹⁰ *IAM.Lat.*, n.º. 93.

¹³⁹¹ I. Kajanto, (1982), p. 163.

¹³⁹² *IAM.Lat.*, n.º. 241; A. Rhorfi, (2006), p. 390.

¹³⁹³ J. M. Lassère, (1977), p. 289.

¹³⁹⁴ *IAM.Lat.*, n.º. 241.

¹³⁹⁵ I. Kajanto, (1982), p. 288.

¹³⁹⁶ *IAM.Lat.*, n.º. 241.

¹³⁹⁷ *IAM.Lat.*, n.º. 147.

los *Peucetii, Dauni, Campani, Vestini, Volsci y Umbri*¹³⁹⁸. Este gentilicio se registra en otra inscripción de *Banasa* (*IAM.Lat.*, n.º. 125).

*Terent(ia) Marciana*¹³⁹⁹: se testimonia en una inscripción honorífica, dedicada a la diosa Minerva. La *gens Terentia* se documenta entre los *Daunios, Campanos, Hirpinos, Volsco*, etc.¹⁴⁰⁰. El *cognomen Marciana* se deriva de *Marcus*¹⁴⁰¹.

- *C(aius) Ulpus Libo*¹⁴⁰²: se documenta en una inscripción honorífica; se trata del esposo de *Caecilia Macrina*¹⁴⁰³ y padre de *Ulpia Modesta*. Es un componente testificado de la familia *Ulpia* de *Banasa*. Esta *gens* se encuentra documentada en amplias zonas de *Italia*¹⁴⁰⁴. Su *cognomen Libo* es muy raro en África.

- *Ulpia Modesta*¹⁴⁰⁵: se registra en una inscripción honorífica; se trata de la hija de *C(aius) Ulpus Libo* y de *Caecilia Macrina*¹⁴⁰⁶, a quien levantaron una base de estatua en el capitolio. Es otro miembro atestiguado de la familia *Ulpia*. Su *cognomen Modesta* es un *cognomen* relativo al carácter¹⁴⁰⁷.

- *C(aius) Val(erius) Paternus*¹⁴⁰⁸: se testimonia en una inscripción votiva; se trata de un centurión de la legión *V Macedonica*. *Caius Valerius Paternus* hizo una dedicatoria a su Genio personal. La legión *V Macedonia* no está documentada en la *Mauritania Tingitana*. Probablemente, se trata de un centurión banasitano que ha servido en esta unidad y después volvió a su casa. Es un miembro de los *Valerii* de *Banasa*; en *Mauritania Tingitana* constituyen una de las familias más representadas. Esta *gens* se localiza con cierta frecuencia por toda la Península Itálica¹⁴⁰⁹ y en *Hispania*¹⁴¹⁰. El *cognomen Paternus* alude al parentesco, paterno, paternal¹⁴¹¹.

- *Valeria Fortuna*¹⁴¹²: se testimonia en epígrafe honorífico; ciudadana, se trata de la esposa de *Marcus Pompeius Saturninus*¹⁴¹³ y madre de *Pompeia Valerina*¹⁴¹⁴, a quien levanta una base de estatua. Es una representante de los *Valerii* de *Banasa*. El

¹³⁹⁸ R. S. Conway, (1967), p. 582.

¹³⁹⁹ *IAM.Lat.*, n.º. 88.

¹⁴⁰⁰ R. S. Conway, (1967), p. 586.

¹⁴⁰¹ I. Kajanto, (1982), p. 27, 35, 150.

¹⁴⁰² *IAM.Lat.*, n.º. 131.

¹⁴⁰³ *IAM.Lat.*, n.º. 62.

¹⁴⁰⁴ R. S. Conway, (1967), p. 591.

¹⁴⁰⁵ *IAM.Lat.*, n.º. 131.

¹⁴⁰⁶ *IAM.Lat.*, n.º. 62.

¹⁴⁰⁷ I. Kajanto, (1982), pp. 68, 69, 263.

¹⁴⁰⁸ *IAMLat.*, n.º. 85.

¹⁴⁰⁹ R. S. Conway, (1967), p. 588.

¹⁴¹⁰ F. Rodríguez Neila, (1981), p. 54; J. M. Abascal Palazón, (1994), pp. 232-244.

¹⁴¹¹ I. Kajanto, (1982), pp. 18, 79, 80, 134, 304.

¹⁴¹² *IAM.Lat.*, n.º. 87.

¹⁴¹³ *IAM.Lat.*, n.º. 79.

¹⁴¹⁴ *IAM.Lat.*, n.º. 80.

cognomen *Fortuna* es frecuente para describir circunstancias favorables y está muy documentado en África¹⁴¹⁵.

- *Valeria Messia*¹⁴¹⁶: se registra en un diploma militar del año 122; se trata de la esposa de un sirio, *M. Antonius Maximus*¹⁴¹⁷ que ha recibido un diploma militar el año 122. La familia *Messia* está representada en las inscripciones hispanas¹⁴¹⁸.

En la sociedad de *Banasa* se encuentra individuos que llevan sólo *cognomen* o nombre único; entre ellos se encuentran:

- *Bargates, Zaei f(i)lius*, *Hamio*¹⁴¹⁹: documentado en un diploma militar del año 109; veterano del *ala Hamiorum*¹⁴²⁰. Su esposa es *Iulia Deisata*¹⁴²¹. Es de origen sirio¹⁴²².

- [...] *cti f(i)lius*, *Thrax*¹⁴²³: atestiguado en un diploma militar en el año 109. Es tracio.

- *Dacius*¹⁴²⁴: se advierte en epígrafe honorífico; se trata del hijo de [...] *nus, Daci f(i)lius*).

- *Domitius*¹⁴²⁵: constatado en un diploma militar del año 88. Es *eques* de la cohors *II Syrorum Sagittariorum*. El personaje procede de *Philad(elphia)*, Amman. De origen sirio¹⁴²⁶.

- *Lucius*¹⁴²⁷: atestiguado en un diploma militar; se trata del hijo [...] *nus, Daci f(i)lius*). Es de origen de dacio.

- [...] *nus, Daci f(i)lius*¹⁴²⁸: se documenta en un diploma militar del año 124; se trata del padre de *Lucius* y *Dacius*, probable procede de Dacia¹⁴²⁹.

- *Raptus*¹⁴³⁰: se testimonia en una inscripción funeraria. El *cognomen* *Raptus* sólo aparece una vez, en Italia¹⁴³¹.

¹⁴¹⁵ I. Kajanto, (1982), p. 273.

¹⁴¹⁶ *IAM.Lat.*, nº. 239.

¹⁴¹⁷ *IAM.Lat.*, nº. 57.

¹⁴¹⁸ J. M. Abascal Palazón, (1994), p. 185.

¹⁴¹⁹ J. M. Lassère, (1977), p. 289; *IAM.Lat.*, nº. 235.

¹⁴²⁰ J. M. Lassère, (1977), p. 289.

¹⁴²¹ *IAM.Lat.*, nº. 75.

¹⁴²² J. M. Lassère, (1977), p. 398.

¹⁴²³ *IAM.Lat.*, nº. 236.

¹⁴²⁴ *IAM.Lat.*, nº. 240.

¹⁴²⁵ *IAM.Lat.*, nº. 234; A. Rhorfi, (2006), p. 383.

¹⁴²⁶ J. M. Lassère, (1977), p. 289.

¹⁴²⁷ *IAM.Lat.*, nº. 240.

¹⁴²⁸ *IAM.Lat.*, nº. 240.

¹⁴²⁹ J. M. Lassère, (1977), p. 398.

¹⁴³⁰ *IAM.Lat.*, nº. 122.

¹⁴³¹ I. Kajanto, (1982), p. 355.

- *Saturninus*¹⁴³²: documentado en un diploma militar del año 109; se trata del hijo de *Bargates* y de *Iulia Deisata*, ambos sirios. Este personaje es probablemente un *Iivir*. El *cognomen* se considera típicamente africano y está derivado de la divinidad *Saturnus*¹⁴³³.

- *Zena*¹⁴³⁴: constatado en un diploma militar del año 109; se trata de la hija de *Bargates* y de *Iulia Deisata*, hermana de *Saturninus*.

En suma, entre las familias más importantes se encuentran los *Iulii*; a ellos pertenecen *Q(uintus) Iulius Martialis*¹⁴³⁵, *Ti(berius) Iulius Mercurialis*¹⁴³⁶, *M(arcus) Iulius*¹⁴³⁷, *Iulia Deisata*¹⁴³⁸, *Iulia Crispina*¹⁴³⁹ y *C(aius) Iulius, Senis f(ilius), Rogatus*¹⁴⁴⁰. A los *Valerii* se adscriben *C(aius) Val(erius) Paternus*¹⁴⁴¹, *Valeria Fortuna*¹⁴⁴² y *Valeria Messia*¹⁴⁴³. Los *Antonii* se documentan en los casos de *M(arcus) Antonius Maximus*¹⁴⁴⁴, *L(ucius) Ant(onius) Sosibianus*¹⁴⁴⁵ y *L(ucius) Antonius Valens*¹⁴⁴⁶. De los *Publii* conocemos tres miembros: *M(arcus) Publius Saturninus*¹⁴⁴⁷, *(Publius) Priscianus*¹⁴⁴⁸ y *(Publius) Saturninus*¹⁴⁴⁹. Los *Pompeii* son otro grupo destacado de la élite local banasitana; de esta familia se destaca *Aulas Pompeius Saturninus*¹⁴⁵⁰ y *Pompeia Valerina*¹⁴⁵¹. La familia *Claudia* está representada por *Tib(erius) Claudius Iulianus*¹⁴⁵² y *Tib(erius) Claudius Saturninus*¹⁴⁵³. Los *Caecilii* aparecen en el caso de *L(ucius) Caecilius Calvus*¹⁴⁵⁴ y *Caecilia Macrina*¹⁴⁵⁵. Los *Ulpii* se constatan en el caso de *C. Ulpus Libo*¹⁴⁵⁶ y *Ulpia Modesta*¹⁴⁵⁷. *Aurelia* se constata en

¹⁴³² *IAM.Lat.*, n.º. 235.

¹⁴³³ I. Kajanto, (1982), pp. 18, 20, 30, 54, 55, 58, 76, 113, 213.

¹⁴³⁴ *IAM.Lat.*, n.º. 235; A. Rhorfi, (2006), p. 390.

¹⁴³⁵ *IAM.Lat.*, n.º. 125.

¹⁴³⁶ *IAM.Lat.*, n.º. 142.

¹⁴³⁷ *IAM.Lat.*, n.º. 141.

¹⁴³⁸ *IAM.Lat.*, n.º. 235.

¹⁴³⁹ *IAM.Lat.*, n.º. 145.

¹⁴⁴⁰ *IAM.Lat.*, n.º. 128.

¹⁴⁴¹ *IAMLat.*, n.º. 85.

¹⁴⁴² *IAM.Lat.*, n.º. 87.

¹⁴⁴³ *IAM.Lat.*, n.º. 239.

¹⁴⁴⁴ *IAM.Lat.*, n.º. 239.

¹⁴⁴⁵ *IAM.Lat.*, n.º. 100.

¹⁴⁴⁶ *IAM.Lat.*, n.º. 86.

¹⁴⁴⁷ *IAM.Lat.*, n.º. 241.

¹⁴⁴⁸ *IAM.Lat.*, n.º. 241.

¹⁴⁴⁹ *IAM.Lat.*, n.º. 241.

¹⁴⁵⁰ *IAM.Lat.*, n.º. 87.

¹⁴⁵¹ *IAM.Lat.*, n.º. 87.

¹⁴⁵² *IAM.Lat.*, n.º. 93.

¹⁴⁵³ *IAM.Lat.*, n.º. 93.

¹⁴⁵⁴ *IAM.Lat.*, n.º. 126.

¹⁴⁵⁵ *IAM.Lat.*, n.º. 131.

¹⁴⁵⁶ *IAM.Lat.*, n.º. 90.

el caso de *Aurelia Secunda*¹⁴⁵⁸. La *Cassia* se testimonia a través de *L(ucius) o T(itus) Cass[ius]*¹⁴⁵⁹. Además, se documentan un *L(ucius) Egnatius Octavianus*¹⁴⁶⁰. También se documenta un caso de los *Flavii*; *L(ucius) Flavius Saturninus*¹⁴⁶¹. Finalmente, los *Terentii* se documenta en el caso de *Terent(ia) Marciana*¹⁴⁶².

Otro sector social es el de los libertos; entre ellos se constata los siguientes individuos:

- *Ael[ius] Seino*¹⁴⁶³: se constata en una base.

- *L(ucius) Antonius Charito*¹⁴⁶⁴: se atestigua en una inscripción honorífica, dedicada a la diosa *Isis*.

- *M(arcus) Terent(ius) Primulus*¹⁴⁶⁵: se atestigua en epígrafe honorífico; se trata de un liberto que hizo una dedicatoria en honor a *Minerva*. El *cognomen Marciana* se deriva del gentilicio *Marcii*¹⁴⁶⁶.

- *Asclepiodotus*¹⁴⁶⁷: se registra en una tabla de bronce.

IV.5. LA VIDA RELIGIOSA DE BANASA.

Los epígrafes no aportan información acerca de las divinidades indígenas. Sin embargo, la documentación arqueológica nos proporciona la existencia de algunos relieves o estatuas que se pueden interpretar como dioses indígenas y divinidades orientales¹⁴⁶⁸.

En lo que se refiere a la religión romana de la colonia de *Banasa*, se constata la presencia de inscripciones que rindieron homenajes a los emperadores y sus familiares. En la sociedad de *Banasa*, destaca un grupo social que utilizaba el culto imperial como una vía para integrarse en el estado romano. Se trata de una oligarquía local de la colonia vinculada a los intereses del Imperio. En la colonia de *Banasa*, tenemos referencia del culto imperial en las inscripciones siguientes:

¹⁴⁵⁷ *IAM.Lat.*, n.º. 91.

¹⁴⁵⁸ *IAM.Lat.*, n.º. 132.

¹⁴⁵⁹ *IAM.Lat.*, n.º. 122.

¹⁴⁶⁰ *IAM.Lat.*, n.º. 132.

¹⁴⁶¹ *IAM.Lat.*, n.º. 125.

¹⁴⁶² *IAM.Lat.*, n.º. 88.

¹⁴⁶³ *IAM.Lat.*, n.º. 130.

¹⁴⁶⁴ *IAM.Lat.*, n.º. 86.

¹⁴⁶⁵ *IAM.Lat.*, n.º. 88.

¹⁴⁶⁶ I. Kajanto, (1982), pp. 27, 35, 150

¹⁴⁶⁷ *IAM.Lat.*, n.º. 94.

¹⁴⁶⁸ Ch. Boube-Piccot, (1960), pp. 459-66; A. Jodin, (1966), pp. 58-64; S.M. Alaioud, (2008), pp. 549-558.

En un fragmento de una placa de mármol se lee: *IMP(eratori) [CAES(ari) C(aio) MES]SIO Q(uinto) [TRAIANO] / DECIO [P(io) F(elici) AUG(usto) P(ontifici) M(aximo)] / PROCONS(uli) / TRIB(unicia) P[ot(estate)... CONS(uli)...RES] PUB(lica) BA[NASIT(ana) / DEVOTA NUMINI / MAIESTATIQ(ue) EIVS]*¹⁴⁶⁹. Se trata de una dedicatoria honorífica al emperador Decio por la *res publica Banasitana*.

En una base de mármol hallada cerca del capitolio se lee: *IMP(eratori) CAES(ari) / M(arco) AUR(elio) C[LAUDI]O PIO FEL(ici) INVICTO / AUG(usto) PONT(ifici) / MAXIMO [TRIBUN(ici)] / POTESTATE.../ CONS(uli) PROC[ONS(uli)] / RES PUBL(ica) BANASIT(ana) / DEVOTA NUMINI MA/IESTATIQ(ue) [EIVS]*¹⁴⁷⁰. Es una dedicatoria honorífica al emperador Claudio II por la *res publica Banasitana*. Esta inscripción corresponde en el año 269 o 270, según indica el título de cónsul de Claudio II.

En una base de estatua se lee: *ULPIAE SEVE/RINAE AUG(ustae) / CONIVGI / IMP(eratoris) CAES(aris) L(ucii) DOM(itii) AURELIANI P(ii) F(elicis) / AUG(usti) / RES P(ublica) BANASIT(ana) / DEVOTA NU/MINI MAIES/TATIQ(ue) EORUM / POS(uit)*¹⁴⁷¹. Se trata de una dedicatoria imperial, levantada en honor a la esposa del emperador Aureliano (270-275) *Vlpia Severina* por la *res publica Banasitana*.

En un fragmento de una placa de mármol, hallado en el barrio meridional se constata: *[PRO SALUTE IMP(eratoris) CAES(aris) P(ubl(i)) LICINII VALE]RIANI [PII FELICI AUG(usti) RES PU(blica) BA[NASITANA DEVOTA NJU[MINI...]]*¹⁴⁷². Se trata de una dedicatoria al emperador Valeriano por la *res publica Banasitana*.

En otro fragmento de una placa de mármol hallada en las excavaciones del 1947 se lee: *...CILIO.../...INGENIA.../...E PROC(urator).../ DEVOTUS NU/[MIN]I MAIESTATI/[QUE E]IVS*¹⁴⁷³. Es una dedicatoria de un procurador a un emperador del siglo III.

También el culto imperial se manifiesta a través del flaminado. En la colonia de *Banasa* se constata la presencia de una *flamínica* provincial, ministra del culto a la *Augusta*, en una base hallada frente al capitolio; en ella se constata¹⁴⁷⁴: *CAECILIAE L(ucii) FIL(iae) / MACRINAE LIBONIS / UXOR FLAMINICAE / ULPIA C(aii) FIL(ia)*

¹⁴⁶⁹ *IAM.Lat.*, n.º. 103.

¹⁴⁷⁰ *IAM.Lat.*, n.º. 104.

¹⁴⁷¹ *IAM.Lat.*, n.º. 106.

¹⁴⁷² *IAM.Lat.*, n.º. 121.

¹⁴⁷³ *IAM.Lat.*, n.º. 108.

¹⁴⁷⁴ *IAM.Lat.*, n.º. 90.

*MODESTA / MATRI PIISIMAE / POSUIT*¹⁴⁷⁵. Se trata de una dedicatoria honorífica a *Caecilia Macrina*¹⁴⁷⁶, esposa de *C. Ulpus Libo*, que fue flamínica de la colonia, levantada por *Ulpia Modesta*.

Asimismo, el culto imperial está registrado a través del cargo de los seviros. En la colonia de *Banasa* se documentan los *seviri augustales* y *cultores*, miembros de los sacerdocios locales y auxiliares del *flamen*. En su mayoría eran libertos; un liberto con *cognomen* probablemente africano *L(ucius) Antonius Charito* hizo una dedicatoria a *Isis Augusta*¹⁴⁷⁷, por el honor del sevirato, donde se lee: *ISIDI AUG(ustae) SACRUM / L(ucius) ANTONIUS CHA/RITO L(ucii) ANTONI / VALENTIS LIB(ertus) OB / HONOREM (se)VIRATUS D(ono) D(edit) D(e)D(icavit) o D(ecreto) D(ecurionum)*¹⁴⁷⁸.

También tenemos a *M(arcus) Terent(ius) Primulus* liberta de *Terent(iae) Marcianae*, documentada en una inscripción honorífica; en ella se observa: *MINERVAE AUG(ustae) SACR(um) / M(arcus) TERENT(ius) PRIMULUS / TERENT(iae) MARCIANAE / LIBERTUS / OB HONOREM (se)VIR(atus) / D(ecreto) D(ecurionum) D(e) P(ropio) D(edit)*¹⁴⁷⁹.

Finalmente, se documenta un *sevir augustal* en una inscripción fragmentada recogida en mayo del 1916 por L. Chatelain, donde se lee: *...AE[IUS] ...[LIB]ERTUS SEIMO / OB HON(orem) VI(uiratus) D(ono) D(edit) D(edicavit)*¹⁴⁸⁰.

Por lo que respectan a los cultos tradicionales romanos, el registro epigráfico nos ofrece datos sobre divinidades romanas registradas en la colonia de *Banasa*. Tenemos inscripciones que mencionan el culto a los dioses capitolinos; tal ocurre con una base de estatua hallada en el foro de la diosa Minerva¹⁴⁸¹, consagrada por el honor del sevirato del liberto *Marcus Terentius Primulus*; en ella se lee¹⁴⁸²: *MINERVAE AUG(ustae) SACR(um) / M(arcus) TERENT(ius) PRIMULUS / TERENT(iae) MARCIANAE / LIBERTUS / OB HONOREM (se)VIR(atus) / D(ecreto) D(ecurionum) D(e) P(ropio) D(edit)*¹⁴⁸³. Esta dedicatoria corresponde al siglo III d.C.¹⁴⁸⁴.

¹⁴⁷⁵ *IAM.Lat.*, n.º. 131.

¹⁴⁷⁶ *IAM.Lat.*, n.º. 131.

¹⁴⁷⁷ *IAM.Lat.*, n.º. 86.

¹⁴⁷⁸ *IAM.Lat.*, n.º. 86.

¹⁴⁷⁹ *IAM.Lat.*, n.º. 88.

¹⁴⁸⁰ *IAM.Lat.*, n.º. 130.

¹⁴⁸¹ A. Cadotte, (2007), p. 202; J. M. Blázquez, (1989), p. 421.

¹⁴⁸² L. Chatelain, (1934-35), p. 173; *IAM.Lat.*, n.º. 88; A. Arnaldi, (2006), p. 1696.

¹⁴⁸³ *IAM.Lat.*, n.º. 88.

¹⁴⁸⁴ A. Arnaldi, (2006), p. 1696.

En una base reutilizada en la época musulmana, hallada frente el capitolio se lee: *IUNONI / AUG(ustae) / OB HONOREM POMPEIAE VALERINAE FILIAE / MARCUS POMPEIUS / SATURNINUS ET / VALERIA FORTUNA/T A PARENTES POSUERUNT*¹⁴⁸⁵. Se trata de una dedicatoria al culto de *Iuno*, dedicada por *M. Pompeius Saturninus* y *Valeria Fortuna*, *ob honorem Pompeiae Valerinae filiae*¹⁴⁸⁶. Esta inscripción corresponde al siglo III d.C.¹⁴⁸⁷.

Sobre el culto a *Apolo*¹⁴⁸⁸ tenemos un fragmento de una placa de mármol hallada en el oeste de *macellum* en el año 1947; está depositado en el Museo de Rabat, donde se lee¹⁴⁸⁹: *[DIS DEABUSQUE SECUNDUM INTERPRETATIONEM] ORACULI C[LARII APOLLINIS]*¹⁴⁹⁰. Esta dedicatoria corresponde al reinado de Caracalla. El culto a *deus* se documenta en esta misma inscripción¹⁴⁹¹.

El culto a la *Mater deum* se registra en una inscripción honorífica hallada en la excavación del año 1954 en el barrio sur; en ella se documenta¹⁴⁹²: *PRO SALUTE / IMP(eratoris) CAES(aris) TITTI AELI HADRIAN[I ANTONINI] AUG(usti) PII P(atris) P(atriciae) TEMPLUM MATRI DEUM[...]* / *EX DECRETO ORDINIS TIB(erii) CLAUDII IU/LIANUS ET SATURNINUS DU(U)MVIRI / FRATRES A SOLO FACIENDUM / CURAVERUNT*¹⁴⁹³.

Entre los cultos domésticos atestiguados en *Banasa* se documenta el del *genius*; sólo tenemos una inscripción votiva hallada durante las excavaciones del 1942-1944 en un lugar indeterminado; en ella se lee: *GENIO / C(aius) VAL(erius) / PATER/NUS (centurio) / LEG(ionis) V M(acedonicae) / V(otum) L(ibens) M(erito) S(olvit)*¹⁴⁹⁴. Se trata de una dedicatoria de *Caius Valerius Paternus*¹⁴⁹⁵, centurión de la legión *V Macedonica* al genio personal¹⁴⁹⁶. La presencia de la legión *V Macedonicae* no está documentada en la provincia de la *Mauritania Tingitana*.

¹⁴⁸⁵ R. Thouvenot, (1943-45), pp. 404-405; *IAM.Lat.*, n.º. 87.

¹⁴⁸⁶ *IAM.Lat.*, n.º. 87; A. Arnaldi, (2006), p. 1696.

¹⁴⁸⁷ A. Arnaldi, (2006), 1696.

¹⁴⁸⁸ A. Cadotte, (2007), p. 165; J. M. Blázquez, (1989), p. 426: Apolo fue el dios de la música, de las artes, y las letras y el purificador por esencia.

¹⁴⁸⁹ R. Thouvenot, (1946-49), p. 437; *IAM.Lat.*, n.º. 84.

¹⁴⁹⁰ *IAM.Lat.*, n.º. 84.

¹⁴⁹¹ R. Thouvenot, (1946-49), p. 437; *IAM.Lat.*, n.º. 84.

¹⁴⁹² R. Thouvenot, (1954), pp. 61-62; *IAM.Lat.*, n.º. 93.

¹⁴⁹³ *IAM.Lat.*, n.º. 93.

¹⁴⁹⁴ *IAM.Lat.*, n.º. 85.

¹⁴⁹⁵ *IAMLat.*, n.º. 85.

¹⁴⁹⁶ J. Toutain, (1967), Vol. I, p. 439; N. Villaverde, (2001), p. 58.

A pesar de la situación geográfica de la colonia en el interior del país, *Banasa* recibe múltiples objetos suntuarios griegos y helenísticos¹⁴⁹⁷. La presencia del culto oriental está atestiguado a través de una inscripción honorífica dedicada a la diosa *Isis*¹⁴⁹⁸; en ella se lee: *ISIDI AUG(ustae) SACRUM / L(ucius) ANTONIUS CHA/RITO L(ucii) ANTONI / VALENTIS LIB(ertus) OB /HONOREM (se)VIRATUS D(ono) D(edit) D(e)D(icavit) o D(ecreto) D(ecurionum)*¹⁴⁹⁹. Se trata de una inscripción votiva, dedicada por el liberto de *L. Antonius Valens*, *L. Antonius Charito* a la diosa *Isis*, con motivo de su *seviratus*. Esta dedicatoria se data en el siglo II¹⁵⁰⁰.

IV.6. LA ECONOMÍA DE BANASA.

La economía de la región de *Banasa* en la época romana se basa en la intensificación de las actividades derivadas de la explotación de los recursos naturales del territorio¹⁵⁰¹, cuyos precedentes se remontan al periodo pre-romano y en la activación del circuito económico bético mauritano, evidenciado por las cerámicas importadas.

El territorio de *Banasa* destaca como una región agrícola en el curso medio del río Sebú; se trata de un centro fluvial con asentamiento indígena desde unas fechas muy primitivas; el primer establecimiento es de época púnica¹⁵⁰². Augusto aprovechó sus magníficas condiciones agrícolas para establecer en el lugar una colonia de veteranos romanos, *Iulia Valentia Banasa*¹⁵⁰³. La ciudad estaba rodeada de una gran cantidad de villas agrícolas, aunque los restos arqueológicos son escasos debido a que se encuentran cubiertos por los aluviones del Sebú¹⁵⁰⁴. En relación con las características de estas tierras, la producción de cereales se completaría con un desarrollo de producciones de regadío. Entre los centros urbanos, dedicados intensivamente a la explotación de cereal, tenemos indicios relativos a *Banasa*, que en época romana debió ser un importante productor de trigo. Frente al cultivo de vid y olivo, el cereal se sembró de modo extensivo en el siglo I d.C. en *Banasa*; la navegabilidad del río Sebú¹⁵⁰⁵ propició las

¹⁴⁹⁷ M. Ponsich, (1966), pp. 465-68.

¹⁴⁹⁸ F. Dunand, (1973), Vol. III, p. 189.

¹⁴⁹⁹ *IAM.Lat.*, n.º. 86.

¹⁵⁰⁰ A. Arnaldi, (2006), p. 1696.

¹⁵⁰¹ En *Banasa* se conocen once contrapesos, de los cuales uno es cilíndrico.

¹⁵⁰² S. Girard, (1984), pp. 11-93.

¹⁵⁰³ Plinio, *N.H.*, V, 5.

¹⁵⁰⁴ A. Luquet, (1966)¹, pp. 367-375.

¹⁵⁰⁵ Plinio, *N.H.*, V, 5.

comunicaciones e intercambios del interior con el mercado mediterráneo que favoreció la instalación de la población y el interés económico.

Desde el primer momento *Banasa* se configura como un núcleo importante de producción de cerámica en el país; de hecho, se producen objetos de cerámica desde el siglo IV a.C. hasta el siglo I a.C. En esa época se desarrolla el primer hábitat, un barrio meridional de artesanos ceramistas¹⁵⁰⁶. En este sentido, como piensa S. Girard¹⁵⁰⁷, se trata de un establecimiento prerromano, destacado por la producción de cerámica pintada, fabricada en numerosos hornos hallados en el nivel V. Estos hornos se construyeron desde la zona norte hacia el centro y después se extendieron hacia la parte meridional en el nivel IV. Esta progresión de la construcción de hornos se perseguirá en el nivel III. En el mismo sentido, añade que se trata de un hábitat autóctono y no un establecimiento colonial, dedicado a la producción de cerámica. El número de hornos excavados en el centro y la abundancia de cerámica confirmaron la fabricación local de esta cerámica. Esta actividad permaneció en el hábitat durante su existencia como lo demuestra los sondeos del nivel VI y II de la ciudad.

Según López Pardo¹⁵⁰⁸, el asentamiento de *Banasa* surge como un lugar de mercado abierto; se trata de un barrio artesanal, ya que las primeras cerámicas conocidas están realizadas a torno; las formas y elementos decorativos son foráneos. Según S. Girard¹⁵⁰⁹, *Banasa* es una factoría fenicia, y F. López Pardo¹⁵¹⁰ cree que la primera cerámica conocida hecha a torno, las formas y los elementos decorativos son foráneos, no entroncan en ningún caso con la tradición indígena¹⁵¹¹. Por otra parte, se han hallado “graffiti” púnicos que atestiguan la presencia de extranjeros en *Banasa* en esta época¹⁵¹². En los sondeos del nivel VI fue posible constatar la fabricación de cerámica a torno, pues se encontraron cerámica con fallos de horno que indicaban la producción *in situ* de vasos a torno con decoración pintada, con diversas influencias mediterráneas. La ocupación del espacio era muy somera en esta época, el siglo VI a.C. En el nivel V siguieron apareciendo los fallos de vasos y el establecimiento se

¹⁵⁰⁶ A. Luquet, (1973-75), p. 248; F. Villard, (1960-61), pp. 10-11; S. Girard, (1984), p. 86; R. Arharbi, A. Kermorvant, E. Lenoir, (2001), p. 152; A. Arharbi, E. Lenoir y Alii, (2006), pp. 2151-55.

¹⁵⁰⁷ S. Girard, (1984), p. 14 y 86.

¹⁵⁰⁸ (1987), p. 189.

¹⁵⁰⁹ S. Girard, (1984), pp. 11-12.

¹⁵¹⁰ F. López Pardo, (1987), pp. 64-65

¹⁵¹¹ A. Luquet, (1964), p. 117; F. Villard, (1960-61), pp. 10-11; A. Jodin, (1966), p. 503.

¹⁵¹² S. Girard, (1984), p. 89.

materializó en la construcción de hornos de cerámica y posteriormente en la implantación de un hábitat en el mismo sector norte¹⁵¹³.

Junto a la cerámica a torno, en los niveles VI y V es muy abundante la cerámica modelada a mano, que desgraciadamente no ha sido cuantificada, pero que era más numerosa que la a torno, según se puede deducir del cuadro estratigráfico presentado por S. Girard¹⁵¹⁴. El catálogo, sin embargo, hace referencia a un inventario de los niveles VI y V de cerámica a mano. Pero da la impresión de que cada número de inventario corresponde no a una o varias piezas supuestas de un mismo vaso, sino a la recogida de cerámica a mano en el proceso de excavación y que era agrupada por alturas. La falta de dibujos o fotos impide señalar cuáles eran las formas y motivos decorativos en estos niveles antiguos. Sólo es posible señalar que algunas tienen decoración incisa y que se trata, en general, de cuencos, marmitas y fuentes¹⁵¹⁵.

La constatación de la abundancia de producción de cerámica hecha a mano desde el primer momento de *Banasa* tiene una considerable importancia, reflejando una línea de producción de carácter local que introduce un toque de personalidad en todos sus productos fabricados¹⁵¹⁶. El investigador francés A. Luquet¹⁵¹⁷ ha llamado la atención sobre una cerámica pintada de *Banasa*, que la considera como producción inédita en Marruecos que corresponde a la civilización mauritana¹⁵¹⁸. Según M. Euzennat¹⁵¹⁹, se puede aceptar que la cerámica pintada de *Banasa* existía desde el siglo II a.C. y probablemente antes. También se encuentra en *Lixus*, y en todos los centros del interior del país, como el caso de *Rirha* (Sidi Sliman), *Volubilis* y en la llanura del Gharb; se la considera como un testimonio de la civilización *Mauritania* prerromana.

Banasa surge como un centro de artesanos como un mercado abierto; los productos exportados tanto en el interior como fuera del país determinan de una manera clara las vías comerciales de la ciudad. Como es sabido, el río Sebú era el único río navegable de la zona y llega hasta *Banasa* “...*Sububus, praeter Banasam coloniam defluens, magnificus et navigabilis*”¹⁵²⁰. Las vías comerciales de productos béticos de la

¹⁵¹³ S. Girard, (1984), p. 59.

¹⁵¹⁴ (1984), p. 37.

¹⁵¹⁵ S. Girard, (1984), p. 65; A. Luquet, (1964), p. 128.

¹⁵¹⁶ M. Euzennat, (1957)¹, pp. 199-230; *id.*, (1960), pp. 523-564.

¹⁵¹⁷ (1964), pp. 117-144.

¹⁵¹⁸ A. Luquet, (1966)², pp. 483-484.

¹⁵¹⁹ (1957), pp. 202-205; *id.*, (1960), pp. 523.

¹⁵²⁰ Plinio, *N.H.*, V, 5.

orilla de enfrente concluirían en su recorrido la ciudad de *Banasa* por el buen número de ánforas olearias béticas de la zona¹⁵²¹.

Este yacimiento fue el primero del interior de Marruecos donde aparecieron cerámicas importadas de Fenicia y Grecia. En los niveles profundos del yacimiento de *Banasa* se descubrió una lucerna griega del siglo IV a.C., que corresponde al tipo ática. Estos objetos indican la presencia griega en la ciudad de *Banasa* y el contacto comercial entre esta ciudad en el corazón del Gharb y las ciudades orientales¹⁵²². Estos materiales plantean interesantes cuestiones relacionadas con el comercio fenicio en el interior del país y con la aculturación autóctona¹⁵²³. La influencia fenicia y griega¹⁵²⁴ provocó la imitación de sus formas y decoraciones, aunque con la aportación de un toque personal.

En esta colonia, la cerámica campaniense importada y también documentada en el barrio meridional¹⁵²⁵ se considera muy escasa frente a los ejemplares de imitación local. También se constata fragmentos de cerámica pintada de imitación púnica-ibérica de *Banasa* hallada en el barrio septentrional, decoración ibérica utilizada en los vasos ibéricos de la región de Valenciana¹⁵²⁶.

Tras la implantación de la colonia romana en la ciudad, desaparece completamente la producción de imitaciones de cerámica campaniense. Esta desaparición coincide con la llegada de la *terra sigillata itálica*¹⁵²⁷; se constatan las marcas: *ATEI, ATIC, C ATTICI, EROS/AVIL, CALI, PR-/PCOR, P. CORNE/PRISCU, CRIS/PIN, TE-/RASIN, L. TETTI/SAMIA, PRISCI, A.AN, ADOLO, AFER, ASI, CN. ATEI, ATEIUS, C. CASSIUS, PRISCUS P. CORNELI, CRISPINIUS, Q. ENNIUS, RASINIUS*. Esta cerámica no es especialmente frecuente en el interior del país, contrastando con su presencia en la costa; sin embargo está muy representada en *Banasa*. Su abundancia ha sido posible gracias a las instalaciones portuarias de *Banasa*.

Asimismo se documenta la presencia de cerámica sudgálica en el nivel superficial de *Banasa*¹⁵²⁸. Aparecen los nombres de: *PATRICI, ALIUS FECIT, OFIAM,*

¹⁵²¹ G. Chic, (1981), pp. 223-249.

¹⁵²² M. Ponsich, (1966), pp. 465-468; F. Villard, (1960), pp. 11-12; S. Girard, (1984), p. 38.

¹⁵²³ F. López Pardo, (1987), pp. 190-91.

¹⁵²⁴ P. Rouillard, (1992), p. 207.

¹⁵²⁵ A. Luquet, (1966)2, p. 484 ; S. Girard, (1984), p. 31; R. Arharbi, A. Kermorvant, E. Lenoir, (2001), p. 150.

¹⁵²⁶ A. Jodin, (1966), pp. 499-503.

¹⁵²⁷ J. Boube, (1979-80)2, p. 220, n.º. 21, 44, 45, 49, 55, 77, 78, 82, 116, 131 y 148; *id.*, (1981-82), pp. 136-147; M. Ponsich, (1983-84), pp. 159-211, n.º. 1, 6, 9, 26

¹⁵²⁸ F. Laubenheimer, (1979), pp. 99-225; S. Girard, (1984), p. 26.

APRONIUS, ATTIS, VALE, BASSINUS, BASSUS, BASSI, BIRAGILLUS, CAIUS, CARANTUS, CARUS, OCIIS, COSIUS RUFINUS, LUCIUS COSIUS VIRILIS, COTTOF, CRESTIO, DAMON, FELIX, FELIX y SEVERUS, FESTUS, FIRMUS, FRONTINUS, GERMANUS, IUCUNDUS, OF.IUSTI, LABIO, LOGIRNUS, OF MA, MANDVILUS, MARTIALIS, MASCLUS y BALBUS, MASCUS, MEMOR, MERCATOR, MOMMO, MURRUS, NEQUIRES, NIGER, PASSIENUS, PATRICIUS, PERRUS, PIPER, PRIMUS, RUFINUS, RUFUS, SABINUS, SECUNDUS, SEVERUS, L. SENIS, SEXTUS y CANUS, C. SILVIUS, SILVIS y PATRICIUS, VENUS, VIMMUS, VIRILIS, VIRTUS, VITALIS, VITLUS, CERVESAF.

También se atestigua la presencia de cerámica *sigillata* hispánica¹⁵²⁹. Se registran las marcas: F. AIO, EXOGFPAT, MAT.BLOF, IXOFNO, OF [JAM, OFI. SEMP¹⁵³⁰, G. COR. FUSCI, OC. M. FRON (*tiniç*) y OF POM¹⁵³¹.

El establecimiento de *Banasa* es seguramente uno de los yacimientos marroquíes que ofrecen mejor información para el conocimiento de algunos de los tipos de ánforas prerromanas de la *Mauritania Tingitana*. Se hallaron en *Banasa* ánforas Dressel 18¹⁵³², conocidas también como Maña C2, fabricada en la *Mauritania Tingitana*, pero en cronologías republicanas. Las Maña C2 (=Cintas o Dressel 18) han sido producidas en la Bahía de Cádiz y en la *Tingitana* en los hornos de *Kuass*¹⁵³³, *Banasa*¹⁵³⁴ y *Volubilis*¹⁵³⁵. Esta producción autóctona, tanto en el aspecto formal como en cuanto a las decoraciones, tiene aspectos comunes con el mundo ibérico¹⁵³⁶. También se documenta el ánfora “Guasch B”¹⁵³⁷, conocida como T-12.1.1.1 y T-12.1.1.2¹⁵³⁸.

En cuanto a las ánforas romanas, se atestiguan 7 ejemplares de ánforas béticas de salazones de Beltrán I (= Dressel 7/11) en *Banasa*¹⁵³⁹ que corresponde al final del siglo I a.C.- II d.C. Estas ánforas contienen un producto de salazón destinado al consumo de su población. También, encontramos Beltrán IIA (Dressel 38) de época

¹⁵²⁹ J. Boube, (1966), pp. 115-142; *id.*, (1968-72), pp. 67-107; S. Girard, (1984), p. 26.

¹⁵³⁰ J. Boube, (1966), pp. 115-142

¹⁵³¹ J. Boube, (1968-72), n.º. 16, 37 y 46.

¹⁵³² A. Luquet, (1966)2, p. 484 ; S. Girard, (1984), p. 31; L. Callegarin, (2000), p. 1361; R. Arharbi, A. Kermorvant, E. Lenoir, (2001), p. 150; L. Pons pujol, (2003), p. 302; *id.*, (2009), p. 117.

¹⁵³³ M. Ponsich, (1949); *id.*, (1965); *id.*, (1967), *id.*, (1968); *id.*, (1969-70).

¹⁵³⁴ A. Luquet, (1966), pp. 301-316; S. Girard, (1984), pp. 11-93.

¹⁵³⁵ G. Domergue, (1960), pp. 491-501; M. Behel, (1998), pp. 344-7.

¹⁵³⁶ S. Girard, (1984), p. 75, 84.

¹⁵³⁷ S. Girard, (1984), p. 84.

¹⁵³⁸ J. Ramón Torres, (1995), p. 98.

¹⁵³⁹ L. Callegarin, (2000), p. 1361; L. Pons Pujol, (2000), p. 1256; *id.*, (2003), p. 296; *id.*, (2009), pp. 111-112.

Flavia en *Banasa*¹⁵⁴⁰ que servía como envase para transportar los productos pesqueros de la Bética.

En *Banasa* se documenta la presencia de 9 ejemplares de ánfora Dressel 1¹⁵⁴¹ con sus tres tipos; Dr. 1A, 1B y 1C, que servían para transportar los vinos de Campania. También, se utilizaba ánfora Haltern 70, fabricada en Hispania esencialmente para transportar el vino local, como lo demuestra la presencia de 3 ejemplares en *Banasa*¹⁵⁴². También, la ciudad ofrece indicio de contactos comerciales con otros centros de Marruecos antiguo, como refleja la presencia de ánfora Maña A4, producción de Marruecos conocida en Kuass bajo el nombre Kuass III¹⁵⁴³.

El comercio con la Bética se documenta a través de la presencia de una cantidad numerosa de estampillas, de ánforas olearias béticas que han sido halladas en *Banasa*¹⁵⁴⁴. Estos timbres aparecen en ánforas del tipo Dressel 20, es decir, aquellas dedicadas al transporte de aceite. El estudio de J. Boube¹⁵⁴⁵ establece un cuadro significativo: la mayor parte de estas estampillas; sin ser tampoco excesivamente numerosas, proceden de *Banasa*. La marca que tiene una mayor presencia es la de *M. Aemilius Rusticus*, con seis estampillas; según los datos de la Bética, fue producida y exportada entre los años 80 y 130. Después, tenemos la marca *VIR.A.V*, la cual está presente en *Banasa* con cinco estampillas¹⁵⁴⁶.

Las estampillas de las ánforas demuestran una exportación de aceite bético a la ciudad. A los comerciantes béticos no les resultaría difícil transportar este producto por vía marítima a ciudades como *Banasa*, situada en la orilla del río Sebú, entonces navegable, donde se consumía o se redistribuía por el interior¹⁵⁴⁷. Esa exportación pudo ser debida a que el ejército utilizaba aceite bético en los campamentos de *Banasa*, procedente del municipio de *Arva*, en la actual Lora del Río, cuya producción está documentada en *Banasa*¹⁵⁴⁸. La presencia de ánforas olearias béticas indicaría la preferencia de *Banasa* por el consumo de aceite bético.

¹⁵⁴⁰ L. Pons Pujol, (2000), p. 1257.

¹⁵⁴¹ L. Callegarin, (2000), p. 1361.

¹⁵⁴² L. Callegarin, (2000), p. 1361; L. Pons Pujol, (2009), p. 95.

¹⁵⁴³ M. Ponsich, (1967), pp. 369-405; *id.*, (1968); S. Girard, (1984), p. 59; F. López Pardo, (1990)1, pp. 13-23.

¹⁵⁴⁴ J. Boube, (1973-1975), p. 229; F. Mayet, (1978), p. 357-393; M. Ponsich, (1995), pp. 295-303; E. Gozalbes, (2000), p. 891.

¹⁵⁴⁵ (1975), p. 229, L. Pons Pujol, (2000), pp. 1257-58.

¹⁵⁴⁶ E. Gozalbes, (2000), p. 894.

¹⁵⁴⁷ N. Villaverde, (1998), p. 933.

¹⁵⁴⁸ E. Gozalbes, (2000), p. 894.

En *Banasa* se constata que la circulación monetaria romana durante el siglo I y II ha sido poco intensa, pero a partir del siglo III se nota un desarrollo notable sobre todo en la época de Gordiano III y de Claudio II.

Los hallazgos numismáticos de *Banasa* de las campañas del año 1948 hasta el año 1957 por el profesor R. Thouvenot muestran que las monedas encontradas pertenecen a la época de los Antoninos, mientras que las monedas de época anterior son pocas¹⁵⁴⁹. También está bien representada la circulación monetaria romana del periodo entre 251-253 d.C., con 26 monedas del reinado de Treboniano Galo y Volusiano; 71 monedas de Decio; 184 piezas de Gordiano III y 202 piezas de Filippo I, cifras razonables, viendo la cantidad considerable de Antoninos acuñados por los dos emperadores¹⁵⁵⁰. Sin embargo, se nota la ausencia de monedas posterior a la época de Probo (276-282 d.C.) o más tarde. En este contexto, R. Thouvenot¹⁵⁵¹ considera que los habitantes del Rif, que han bajado a las llanuras del Gharb, tienen un gran papel en la destrucción de *Banasa*; su teoría se basa en un tesoro de Claudio Gótico hallado en una casa quemada.

¹⁵⁴⁹ Veas, el apartado de la documentación numismática de *Banasa*.

¹⁵⁵⁰ J. Marion, (1978), p. 201.

¹⁵⁵¹ (1944), p. 42.

V. THAMUSIDA.

La colonia ocupa una superficie de 15 hectáreas, en el extremo de las colinas del bosque “chênes-lièges” de la Mámora y en el espacio de la llanura del Gharb. Su centro se sitúa cerca de la desembocadura del río Sebú¹⁵⁵², considerando el segundo puerto fluvial de la región, y desde este lugar las vías, según el *Itinerario de Antonino*, se conducían hasta *Sala* y *Ad Mercurios*¹⁵⁵³. Según su nombre mauritano, parece que el origen de esta localidad se vincula a un mercado y centro portuario, relacionado con el ámbito del comercio del “Circuito de Estrecho”, en particular con *Gades*. Su comarca natural se extiende hacia el sur, aunque no es demasiado amplia, ya que, según las épocas del año, aparecen las marismas del río Beth¹⁵⁵⁴.

V.1. LA DOCUMENTACIÓN SOBRE THAMUSIDA.

Thamusida está documentada en las fuentes literarias griegas y romanas. Las excavaciones arqueológicas han sido escasas; por lo tanto, no nos permite establecer una historia fiable de la evolución de la ciudad. *Thamusida* no acuñó moneda con el nombre de la ciudad; utilizaba siempre monedas romanas o de otras ciudades tingitanas. No tenemos ninguna referencia epigráfica del nombre de *Thamusida* completo en las inscripciones latinas. Sin embargo, M. Euzennat y J. Marion¹⁵⁵⁵ restituyen las letras *Th[...]* documentadas en una inscripción fragmentada, de la ciudad como *Th[amusida]*¹⁵⁵⁶.

Plinio y Mela no nos dan noticias de ella; sin embargo es nombrada por el *Itinerario Antonino*¹⁵⁵⁷ y el Anónimo de Ravena como *Tamasida* o *Thamasida*. También, Ptolomeo¹⁵⁵⁸ menciona *Tamusida*, situada a 7° 34' de longitud y 34° 15' de latitud.

Los restos arqueológicos se documentan a partir de las excavaciones efectuadas desde 1932 hasta 1962 y publicadas en la revista de la “Ecole Française de Rome”. Las prospecciones realizadas en el campamento y la ciudad al final de la década de los 50 y

¹⁵⁵² Ch. Tissot, (1878), p. 281; L. Abensour, (1934), pp. 543-4; *RE.*, VIA2, col., 2151. (1932), Stuttgart, (1960); R. Stillwell, (1976), p. 902; L. Chatelain, (1968), p. 76; F. López Pardo, (1987), p. 71; E. Lipinski, (1992), p. 446; N. Villaverde, (2001), p. 147; L. Pons Pujol, (2003), p. 181.

¹⁵⁵³ 6, 4, y 7, 1-3.

¹⁵⁵⁴ F. López Pardo, (1987), p. 72.

¹⁵⁵⁵ (1982), p. 158.

¹⁵⁵⁶ *IAM.Lat.*, nº. 266.

¹⁵⁵⁷ 7; K. Miller, (1964), p. 946.

¹⁵⁵⁸ 4, 1, 7.

principio de los 60¹⁵⁵⁹ fueron de gran relevancia por la gran cantidad de cerámica local, sigillata sudgálica, monedas de Antoninos y tres pequeños trozos de bronce procedentes de estatuas martilladas¹⁵⁶⁰ que se descubrieron y recogieron en los volúmenes *Thamusida I*’, “*Thamusida II*” y “*Thamusida III*”. Desde el año 1959, las excavaciones llevadas a cabo por “l’École Française de Rome”¹⁵⁶¹ bajo la dirección de M. Nicolet y R. Rebuffat se centraron en la ciudad y en el campamento. A lo largo del año 2000, un grupo de investigadores formados por *L’INSAP* y la Universidad degli Studi di Siena encontraron en *Thamusida* varios hornos que producían ánforas Dressel 7-11 y Beltrán IIB¹⁵⁶².

Las excavaciones realizadas en la zona por la Escuela Francesa de Roma entre 1956 y 1961 han puesto de manifiesto que un abundante numerario gaditano circuló en esta zona, ya que de las 54 monedas halladas anteriormente a la anexión de *Mauritania*, dos son solamente romanas, mientras que 38 son de cecas próximas a las ciudades del norte de *Mauritania Tingitana*, y de éstas 25 gaditanas. Todas parecen pertenecer a la serie VI de *Gades*¹⁵⁶³. En el año 1974, J. P. Callu¹⁵⁶⁴ publicó un artículo sobre un tesoro de *Thamusida III*.

Un epígrafe hallado en el año 1914 fue publicado por L. Chatelain en su libro “*Inscriptions latines du Maroc*”, París, 1942¹⁵⁶⁵. En la década de los 80 aparecieron otras inscripciones publicadas por M. Euzennat y J. Marion en un repertorio, titulado “*Inscriptions latines*”, editado en el año 1982 por J. Gascou. El conjunto epigráfico que adscribimos a *Thamusida* y a su territorio está constituido por 39 inscripciones¹⁵⁶⁶. Sin embargo, sólo tenemos una inscripción que refiere al estatuto jurídico de *Thamusida*, utilizando con el término “*colonia Babbensis*”¹⁵⁶⁷.

V.2. LA EVOLUCIÓN HISTÓRICA DE THAMUSIDA.

El primero que ha identificado la ciudad de *Thamusida* con Sidi Ali ben Ahmed¹⁵⁶⁸, situada en el borde del río Sebú sobre la ribera izquierda, a 10 Km. en línea

¹⁵⁵⁹ R. Thouvenot, (1955-56), pp. 82-83; M. Euzennat, (1957)1, pp. 212-213; L. Chatelain, (1968), pp. 76-81.

¹⁵⁶⁰ M. Euzennat, (1960), pp. 544-550.

¹⁵⁶¹ Callu et alii, (1965); R. Rebuffat, Hallier, (1970), R. Rebuffat, J. Marion, (1977).

¹⁵⁶² L. Pons Pujol, (2006), p. 76.

¹⁵⁶³ C. Alfaro Asins, (1989), p. 116.

¹⁵⁶⁴ (1974), pp. 523-47.

¹⁵⁶⁵ (1942), p. 9, n.º. 31.

¹⁵⁶⁶ *IAM.Lat.*, 2, 1982, pp. 159-180, n.º. 247-286.

¹⁵⁶⁷ *IAM.Lat.*, n.º. 250.

¹⁵⁶⁸ A. Luquet, (1973-75), p. 259.

recta de la ciudad moderna de Kenitra y del estuario, fue el investigador francés Ch. Tissot¹⁵⁶⁹, a partir de las referencias del Itinerario Antonino. Según él, “*Thamusida s’étendait sur un plateau incliné en pente douce, du Sud au Nord, dont la base est baignée par le fleuve. L’enceinte subsiste seule aujourd’hui. Bien que fort mutilée au Nord et à L’Est, elle est assez reconnaissable cependant pour qu’on puisse la suivre dans tout son périmètre. Elle présente la forme d’un parallélogramme modifié par un plan coupé à l’angle Sud-Est et flanqué, à l’angle Sud-ouest, d’un castrum rectangulaire d’une centaine de mètres, comprenant la partie la plus élevée du plateau. C’est sur ce tertre que s’élève la koubba de Sidi Ali ben Ahmed*”. El lugar identificado como *Thamusida* (Sidi Ali ben Ahmed) se encuentra en la margen izquierda de los últimos meandros del río¹⁵⁷⁰.

Sin embargo, la identificación de la *Colonia Iulia Babba Campestris*¹⁵⁷¹ mencionada en la obra de Plinio ha planteado una polémica considerable; según Plinio “*Ab Lixo XL milia passum in mediterraneo altera Augusti colonia est Babba, Iulia Campestris apellata, et tertia Banasa XXXV milia passum Valentia cognominata: ab ea XXXV milia passum Volubile oppidum tantumden a mari utroque distans*”¹⁵⁷². Plinio cita *Babba* pero no menciona *Thamusida* mientras que el *Itinerarium Antoninum*, 7 cita *Thamusida* y no menciona *Babba*. Según J. E. H. Spaul¹⁵⁷³, la solución está en la inscripción *IAM.*, 2, nº. 250 hallada en las termas del río *Thamusida*; se trata de una dedicatoria de un individuo, que había sido decurión y *Ilvir Coloniae Babbensis*, seguramente por el hecho de haber donado algo a ese edificio público. Spaul llega a la conclusión de que *Babba* es *Thamusida*, pero la ciudad recibe los dos nombres, ofreciendo un planteamiento coherente para explicar los dos nombres de la ciudad; Augusto fundó la colonia de *Babba* con este nombre¹⁵⁷⁴ pero el campamento militar que sitúa en sus alrededores, construido a partir del año 166 d.C. para defender la ciudad de las invasiones de *Mauri* y *Baquates* y la parte del sur de la provincia, recibe el nombre de *Thamusida*, que era el nombre del asentamiento púnico-mauritano preexistente. L. Pons Pujol¹⁵⁷⁵, cree que la hipótesis es bastante coherente, aunque considera que se sustenta en un hecho no justificado: la elección en el siglo III d.C. de un nombre

¹⁵⁶⁹ (1878) pp. 280-81.

¹⁵⁷⁰ R. Rebuffat, (1965), pp. 40-59; F. López Pardo, (1987), p. 71.

¹⁵⁷¹ R. Rebuffat, (1967), pp. 31-58; J. Boube, (1983-84), pp. 131-8.

¹⁵⁷² *N.H.*, V, 1, 5.

¹⁵⁷³ (1967), p. 655.

¹⁵⁷⁴ J. Gascoü, (1982), p. 144.

¹⁵⁷⁵ (2003), p. 182.

prerromano para un campamento militar romano, situado en una conflictiva zona de frontera.

El carácter parcial de las campañas arqueológicas practicadas en el centro de *Thamusida* añade dificultad a cualquier valoración de la evolución del poblamiento en esta región. Sin duda, parece que la primera ocupación de *Thamusida* es sin duda indígena, estableciendo pocos contactos con el exterior como lo demuestra la ausencia de cerámica campaniense, monedas neopúnicas u otros objetos de importación¹⁵⁷⁶; no se ha hallado un solo establecimiento en la orilla derecha del río¹⁵⁷⁷; sin embargo, en la meseta que domina el río en la parte norte fue ocupado permanentemente a mediados del siglo II a.C.¹⁵⁷⁸, aunque la aglomeración parece desarrollarse únicamente sobre la meseta que domina el río¹⁵⁷⁹. En la época romana, tras la creación de la provincia, el poblamiento se afianza y dinamiza por la guarnición militar instalada en su vecindad. Sin embargo, los vestigios antiguos hallados en la zona son muy diferentes de aquellos hallados en *Volubilis*¹⁵⁸⁰ y no aportan datos sobre la evolución y el desarrollo del poblamiento en esta región.

A tres Km al nordeste de Sidi Ali ben Ahmed, las prospecciones arqueológicas atestiguan vestigios que documentan construcciones indudablemente romanas; los materiales hallados en superficie son cerámicas de los siglos II y III¹⁵⁸¹. En la ciudad pueden identificarse varios niveles de habitación: nivel IV, finales del siglo II – principios del siglo II a.C.; nivel III, siglo I a.C.; nivel II, siglo I d.C.; nivel I, siglo I-III d.C.¹⁵⁸².

La estructura urbanística de la ciudad se conoce gracias a varias intervenciones arqueológicas continuadas desde principios del siglo XX¹⁵⁸³ y especialmente en la década de los años 60 y 70 que fueron publicadas en la serie de la “*École Française de Rome*”¹⁵⁸⁴. La publicación ha permitido el conocimiento de los barrios industriales, comerciales y religiosos. Sin embargo, se desconoce en gran medida sus alrededores y el tipo de actividad agrícola desarrollada.

¹⁵⁷⁶ J. P. Morel, (1968), p. 68.

¹⁵⁷⁷ Son las ruinas de Fraina, R. Rebuffat, (1968-72), p. 58.

¹⁵⁷⁸ J. P. Morel, (1965), p. 108.

¹⁵⁷⁹ R. Rebuffat, (1970).

¹⁵⁸⁰ P. Callu y P. Morel, (1965), pp. 61-111.

¹⁵⁸¹ R. Rebuffat, (1965), p. 49.

¹⁵⁸² Calu et alii, (1965), pp. 108-111; L. Pons Pujol, (2003), p. 182.

¹⁵⁸³ M. Euzennat, (1989), p. 75.

¹⁵⁸⁴ Callu et alii, (1965); R. Rebuffat, R. Hallier, (1970); R. Rebuffat, J. Marion, (1977).

Se ha documentado una muralla¹⁵⁸⁵ en la ciudad; según sus excavadores corresponde a un amplio periodo entre los reinados de Cómodo y Septimio Severo. M. Euzennat¹⁵⁸⁶ considera que su construcción se fecha hacia el 170 d.C. y estaría motivada por el peligro amenazador de los *Baquates*. Esta muralla tenía un perímetro de 1.600 m., ocupando una superficie de unas 13 Ha., que incluían el campamento militar y estaba dotada de unas 30 torres¹⁵⁸⁷.

En la zona se descubrió una inscripción donde se lee:...[I]PSE SIBI.../ ...RELIQU[IT]¹⁵⁸⁸. Se trata de una inscripción incompleta hallada en la puerta este de *Thamusida*. También se documenta un edificio llamado “*bâtiment à bossages*”, situado en una zona cercana al río; se trata de un edificio rectangular construido sobre un podio y con celda tripartita. Los investigadores han descartado la teoría de que pueda tratarse de un capitolio o un templo dedicado a una divinidad africana¹⁵⁸⁹.

En la zona este de las termas del río se detectaron dos templos¹⁵⁹⁰; uno con tres *cellae* construido en la segunda mitad del siglo II d.C.¹⁵⁹¹; se desconoce su advocación, también se llama el templo grande¹⁵⁹². Probablemente está dedicado a alguna divinidad africana¹⁵⁹³, donde se atestigua una inscripción, donde se lee: MA[URETANIA / TIN]GITA[NA]¹⁵⁹⁴. También se descubrió una inscripción en el año 1955; en ella se lee: ...OUI V...¹⁵⁹⁵. Según M. Euzennat y J. Marion¹⁵⁹⁶, la inscripción es una pequeña placa de dedicatoria de un exvoto. Del otro templo de 18/28m. con podio, construido a finales del siglo II d.C., tampoco se conoce su advocación.

También existió un templo cuadrado de 18/28 m.; que corresponde al siglo II d.C. en el área residencial del este de la ciudad; se inició su construcción a finales del siglo I d.C.¹⁵⁹⁷. Según sus excavadores, este templo pudo estar dedicado a Venus, tras la

¹⁵⁸⁵ F. López Pardo, (1987), p. 80; L. Pons Pujol, (2003), p. 184.

¹⁵⁸⁶ (1989), pp. 80-81, 89.

¹⁵⁸⁷ L. Pons Pujol, (2003), p. 184.

¹⁵⁸⁸ *IAM.Lat.*, n.º. 278.

¹⁵⁸⁹ L. Pons Pujol, (2003), p. 182.

¹⁵⁹⁰ M. Euzennat, (1960), p. 546; V. Brouquier-Reddè, A. El Khayari, A. Ichkhakh, (2001), p. 187; L. Pons Pujol, (2003), p. 183;

¹⁵⁹¹ V. Brouquier-Reddè, A. El Khayari, A. Ichkhakh, (2001), p. 189; L. Pons Pujol, (2003), p. 183.

¹⁵⁹² V. Brouquier-Reddè, A. El Khayari, A. Ichkhakh, (2001), p. 187.

¹⁵⁹³ R. Rebuffat, R. Hallier, (1970), pp. 231-239.

¹⁵⁹⁴ M. Euzennat, J. Marion, (1960), p. 574; *IAM.Lat.*, n.º. 273.

¹⁵⁹⁵ *IAM.Lat.*, n.º. 248.

¹⁵⁹⁶ *IAM.Lat.*, p. 161.

¹⁵⁹⁷ R. Rebuffat, R. Hallier, (1970), p. 250; L. Pons Pujol, (2003), p. 184.

que podría aparecer un culto a Astarté¹⁵⁹⁸. Dos *graffiti* hallados precisamente en el área del templo confirman el uso de la lengua púnica aún a mediados del siglo I. Este templo muestra, por un lado, el origen semítico-occidental de una parte de la población de *Thamusida*¹⁵⁹⁹, y por otro lado la permanencia de las prácticas religiosas semíticas bajo los nuevos dueños¹⁶⁰⁰. En general, la fachada fluvial de *Thamusida* se revistió de templos.

Las termas están constituidas por dos grupos de edificios¹⁶⁰¹; los más grandes se encuentran en el sur y los más pequeños al norte. Están construidas con piedras grandes, también utilizada en el campo militar, y con grandes sillares utilizado abundantemente. La cronología de las primeras termas se fecha en el 40 d.C.; las más grandes se construyeron en el año 80, hecho que implica la destrucción de las primeras. En cambio, las pequeñas se fechan en la primera mitad del siglo II d.C.

En las termas del río se hallaron inscripciones latinas; entre ellas se atestigua una placa de mármol blanca hallada en el año 1953, donde se lee:...[AQU]ILONI / [VETERAN]O EX DECU/RION[E] ALAE /GEMELLIANAE / DU(u)MVIRALI / COLONIAE BABBENSI[S]...¹⁶⁰². Se trata de una inscripción dedicada por el *ordo decurionum* a *Aquiloni*, que había sido decurión *allae gemellianae* y *duoviro coloniae babbensis*, seguramente por el hecho de haber donado algo a ese edificio público. Este texto nos pone de manifiesto la presencia de la unidad del ala *Gemelliana* en *Mauritania Tingitana*.

También se documenta un fragmento de una placa hallada en el año 1954, donde se lee: B / AL.../ VI...¹⁶⁰³. Según la escritura del texto, R. Rebuffat¹⁶⁰⁴ supone que se trata de una inscripción funeraria. Otro fragmento de una placa fue hallado en el año 1962; en ella se documenta:...[CUI PR]AES[T]¹⁶⁰⁵. Se trata de una inscripción que menciona una unidad militar y su jefe.

En el barrio este de *Thamusida* se documenta la única casa con peristilo de *Thamusida*, que corresponde al principio del siglo II d.C.; se trata de una casa grande

¹⁵⁹⁸ F. López Pardo, (1987), p. 76.

¹⁵⁹⁹ R. Rebuffat y Otros, (1970), p. 278.

¹⁶⁰⁰ F. López Pardo, (1987), p. 76.

¹⁶⁰¹ R. Rebuffat, (1970), p. 250; F. López Pardo, (1987), p. 76; L. Pons Pujol, (2003), p. 183.

¹⁶⁰² *IAM.Lat*, nº. 250.

¹⁶⁰³ *IAM.Lat*, nº. 264.

¹⁶⁰⁴ (1965), p. 22.

¹⁶⁰⁵ *IAM.Lat*, nº. 262.

(43/25m.) y lujosa. Precisamente, en el barrio este de *Thamusida* se hallaron varias inscripciones; entre ellas se documenta un fragmento hallado en el año 1954; en el que se lee: ...*I*.../ ...*IIA*...¹⁶⁰⁶. También procede de allí otro fragmento de placa de mármol hallado en el año 1935, donde se lee: ...*IOR*...¹⁶⁰⁷. En otro fragmento de placa de mármol hallado en el año 1962, se aprecian las letras siguientes: ...*L*.../ ...*I*...¹⁶⁰⁸. En un fragmento de placa de mármol hallado en el año 1961, se documenta: *Marcus*.../ *Lucius*.../ *Titus*...¹⁶⁰⁹. Probablemente, se trata de un ciudadano romano¹⁶¹⁰. En otro fragmento de placa de mármol hallado en el año 1962, se lee: ...*M*.../ ...*UR*...¹⁶¹¹. En un fragmento de placa de mármol hallado en el barrio, se constata: ...*NI DICAS*...¹⁶¹². En otro fragmento de placa de mármol hallado en el año 1933, se testifica: ...*RI*...¹⁶¹³. Otro fragmento de una placa de mármol fue hallado en el año 1932; en ella se lee: ...*T*...¹⁶¹⁴.

Los sondeos efectuados de la ciudad actual han despejado una larga calle, que por su orientación y su ubicación nos permite plantear que se trata del *decumanus maximus*¹⁶¹⁵. Se extiende sobre 40 m. y posee 5 m. de ancho; allí se descubrió una inscripción con el texto siguiente: ...*N C*.../...*UM P*.../...*P DE*...¹⁶¹⁶. Se trata de un fragmento de una placa de mármol depositada en el Museo de Rabat.

El campamento militar de *Thamusida* está integrado en el interior del perímetro de la muralla; es el más grande de la *Mauritania Tingitana*; mide 165 x 138m., es decir, ocupa una superficie de aproximadamente 2,5 Ha. La cronología del campo militar abarca desde el siglo II d.C.¹⁶¹⁷. En el campamento se documentó una inscripción funeraria; en ella se lee¹⁶¹⁸: *D(is) M(anibus) S(acrum) / IUL(ia) QUIETA / VIXIT AN(nis) XVI / DIEB(us) LVI P(ia) I(n) S(uos) / H(ic) S(ita) E(st) S(it) T(ibi) T(erra) L(evis)*. La fórmula *pius in suos* o *pius in suis* se documenta en frecuencia en la Bética y Tarraconense (*CIL*, II).

¹⁶⁰⁶ *IAM.Lat.*, n.º. 268.

¹⁶⁰⁷ *IAM.Lat.*, n.º. 269.

¹⁶⁰⁸ *IAM.Lat.*, n.º. 270.

¹⁶⁰⁹ *IAM.Lat.*, n.º. 271.

¹⁶¹⁰ R. Rebuffat, *Thamusida*, I, pp. 187-88.

¹⁶¹¹ *IAM.Lat.*, n.º. 272.

¹⁶¹² *IAM.Lat.*, n.º. 275.

¹⁶¹³ *IAM.Lat.*, n.º. 279.

¹⁶¹⁴ *IAM.Lat.*, n.º. 281.

¹⁶¹⁵ L. Chatelain, (1968), p. 78.

¹⁶¹⁶ *IAM.Lat.*, n.º. 274.

¹⁶¹⁷ M. Euzennat, (1957)¹, p. 212; Callu et alii, (1965), p. 143, 175, 240, 246; M. Euzennat, (1960), p. 549; F. López Pardo, (1987), p. 77; L. Pons Pujol, (2003), p. 183.

¹⁶¹⁸ *IAM.Lat.*, n.º. 256.

En otros fragmentos funerarios en el campamento se lee¹⁶¹⁹: a) *BA[NASA] / TH[AMUSIDA]* b) *[D(is)M(anibus) S(acrum) / ... VS.*

También, se ha documentado un fragmento de diploma militar hallado en el año 1954; en ella se lee: *[IMP(erator) CAESAR...] [...QUI MILITAVERUNT.../ QUAE SUNT IN MAURETANIA TINGITANA SUB...] / [QUORUM NOMINA SUBSCRIPTA SUNT IPSIS / LIBERIS POSTERISQUE EORUM CIVITAT]EM DEDIT ET [CONUBIUM CUM UXORIBUS QUAS T]UNC HABUISSENT [CUM EST CIVITAT IIS DATA AUT SI] QUI CAELIBES ES[SENT / CUM IIS POSTEA DUXI]SSENT DUM[TAXAT SINGULI SINGULAS] / [.....] [DESCRIPTUM ET RECOGNITUM...] / [.....]*¹⁶²⁰.

El beneficiado del diploma formaba parte de los *auxilia* de *Mauritania Tingitana* y probablemente, se retiró a *Thamusida*¹⁶²¹. Este diploma corresponde al año 105-114 d.C.¹⁶²².

También del campamento procede otro diploma militar, en él que se lee¹⁶²³:

Cara interna:

[IMP(erator) CAESAR / DIVI TRAIANI PARTHICI F(ilius) / DIVI NERVAE NEPOS / TRAIANUS HADRIANUS AUGUSTUS / PONTIFEX MAXIMUS / TRIBUNICIAE POTESTATE II / CONS(ul) II] / [...QVI MILITAVERUNT...QUAE SUNT IN...] / [QUORUM NOMINA SUBSCRIPTA SUNT / IPSIS / LIBERIS POSTERISQUE EORUM CIVITATEM DEDIT ET CONUBIUM CUM XORIBUS QUAS TUNC HABUISSENT CU]M EST CIVITAS IIS DATA / AUT / [SI QUI CAELIBES] ESENT / CUM IIS QUAS POSTEA [DUXISSENT DU]MTAXAT SINGULI SINGUL[AS] / [A(nte) D(iem) V K(alendas) APRIL(es) / [IMP(eratore) CAES(are) TRAJIANO HADRIANO II / [BELLICIO] TEBANIANO CONS(ulibus) / [...]CAE C(ivium) R(omanorum) / CUI PRAEST.../ PAETUS / [E]X GREGALE...LONI F(ilio) / FLAVO / VIROUESC(a) / [ET...]LIAE FIL(iae) EIUS / [DESCRIPTUM ET RE]COGNITUM EX TABULA AENEA QUAE [FIXA EST ROMAE] IN MURO POST TEMPLUM [DIVI AUGUSTI] AD MINERVAM

¹⁶¹⁹ *IAM.Lat*, n° 265.

¹⁶²⁰ M. Roxan, (1978), p. 34 ; *IAM.Lat.*, n° 284.

¹⁶²¹ M. Roxan, (1978), p. 43, n° 13.

¹⁶²² M. Euzennat, (1969), p. 126.

¹⁶²³ M. Roxan, (1978), n° 16; *IAM.Lat.*, n° 285.

Cara externa:

[TI(berii) IULI] URBANI

[C(aii) CAESI] ROMANI

[L(ucii) VIBI] VIBIANI

[P(ublui) CAULI] VITALIS

[L(ucii) ATINI] FLORI

[...]LEONAE

[P(ublui) ATINI] CRESCENTIS.

Se trata de los veteranos de los *auxilia* de *Mauritania Tingitana*, que se retiran a *Thamusida*. En esta inscripción se documenta la estancia de un destacamento con su comandante en la zona de *Thamusida*. Este diploma militar corresponde al 28 de marzo del 118 d.C.¹⁶²⁴.

También se ha documentado un fragmento con dos caras de otro diploma militar hallado en el año 1960, en él se lee: *MBIBUL.../ S...*¹⁶²⁵. Se trata del individuo *M. Bibul[us]* o *[A]mbibu[o]*, que probablemente fue cónsul el año 126.

Hay dos inscripciones halladas en las termas del río, donde se documentan las unidades militares instaladas en la zona; en las mismas se lee: *[IMP(eratori) T(ito) CAES(ari) VESPA]SIANO AUG(usto) / [PONT(ifici) MAX(imo) TRIB(uniciae) POT(estati)] VIII IMP(eratori) XIII / [CONS(uli) VII P(atri) P(atriciae) CENS]OR[i] / [ET DOMITIANO CAES(ari) CONS(uli) VI / [MILITES COHORTES (O ALAE)...I / ...[CUI]PRAEST/ ...SCUS / ...[DEDICAVERUN]T*¹⁶²⁶. La titulación de Tito fecha la inscripción en el año 79.

En otro fragmento hallado, se constata el texto siguiente: *...[CUI] PR]AES[T]*¹⁶²⁷. Se trata de una inscripción que menciona una unidad militar y su jefe.

Asimismo, en la documentación epigráfica se documenta la presencia de veteranos instalados en la zona; concretamente, en un fragmento de placa hallado en las

¹⁶²⁴ M. Euzennat, (1969), p. 126.

¹⁶²⁵ *IAM.Lat.*, n.º. 286.

¹⁶²⁶ M. Euzennat, J. Marion, (1960), p. 574; *IAM.Lat.*, n.º. 249.

¹⁶²⁷ *IAM.Lat.*, n.º. 262.

termas del río se lee: ...[AQU]ILONI / [VETERAN]O EX DECU/RION[E] ALAE /GEMELLIANAE / DU(u)MVIRALI / COLONIAE BABBENSI[S]...¹⁶²⁸.

En una inscripción funeraria de un veterano hallada en el barrio noreste se testimonia: *D(is) M(anibus) S(acrum) / AUR(elius) ARRUNTIU/S EX DEC(urione) VETERA/ANVS VIXIT ANI/S LX / S(it) T(ibi) T(erra) L(evis)*¹⁶²⁹. Se trata del veterano *Aurelius Arruntius*, fallecido a los 60 años¹⁶³⁰.

En otra inscripción funeraria de un veterano hallada en la zona noreste se lee¹⁶³¹: *L(ucius) NIGIDIUS / ALBANUS / VETERANUS / H(ic) S(itus) EST EX TES / TAMENTO H(eres) / VAL(erius) CORSICUS / FAC(iendum) CURAVIT*. Se trata del veterano *Nigidius Albanus*.

También se documenta la presencia de un soldado en una inscripción funeraria; en ella se lee: *M(arcus) SEN[TIUS] / VICTO[R]... / ASTURUM.../ FAVENTIA [ANN(orum)...] STIP(endiorum) XVI H(ic) S(itus) [E(st)] / LATIURUS [F(ecit)]*¹⁶³². Se trata del veterano *Marcus Sentius* de origen hispano, pertenece a la *Ala III Asturum, Cohors III Asturum c.R.* o *Cohors Asturum et Callaecorum c.R.* De este documento epigráfico, desconocemos las circunstancias de su traslado a *Thamusida*, aunque tal vez hiciera formando parte dicho soldado de un destacamento militar. Este texto epigráfico hace alusión a uno de los soldados de caballería integrantes de esta unidad militar de tropas auxiliares astures¹⁶³³.

V.3. LA ADMINISTRACIÓN DE THAMUSIDA.

La organización administrativa de la ciudad romana está atestiguada en la epigrafía latina; conocemos dos elementos de la organización administrativa; se trata concretamente de los decuriones, cuya función se encuentra documentada en el caso de *Aurelius Arruntius*, veterano, decurión, fallecido a los 60 años, documentado en una inscripción funeraria; en ella se lee: *D(is) M(anibus) S(acrum) / AUR(elius) ARRUNTIU/S EX DEC(urione) VETER/ANUS VIXIT ANNI/S LX / S(it) T(ibi) T(erra) L(evis)*¹⁶³⁴. Otra inscripción nos documenta como el *ordo decurionum* dedicó una

¹⁶²⁸ *IAM.Lat*, nº. 250.

¹⁶²⁹ *IAM.Lat*, nº. 251.

¹⁶³⁰ L. Chatelain, (1968), p. 79.

¹⁶³¹ *IAM.Lat*, nº. 252.

¹⁶³² *IAM.Lat*, nº. 253.

¹⁶³³ N. Santos Yanguas, (2004), p. 257; *id.*, (2004)1, p. 64.

¹⁶³⁴ *IAM.Lat.*, nº. 251.

inscripción a un individuo alógeno; se trata de...*Aquiloni*, veterano, decurión de la colonia, *allae gemelliane* y *duoviro coloniae babbensi[s]*; en ella se lee¹⁶³⁵:
...[AQU]ILONI / [VETERAN]O EX DECU/RION[E] ALAE /GEMELLIANAE /
DU(u)MVIRALI / COLONIAE BABBENSI[S]...¹⁶³⁶.

Muchas inscripciones mencionan el carácter militar de *Thamusida*, citando comandantes de unidades militares (*IAM.Lat.*, n.º. 249, 262), veteranos (*IAM.Lat.*, n.º. 250, 251, 252)¹⁶³⁷ y un soldado (*IAM.Lat.*, n.º. 253). También, se documenta tres fragmentos de diplomas militares hallados en *Thamusida* (*IAM.Lat.*, n.º. 284, 285, 286).

V.4. LA SOCIEDAD DE THAMUSIDA.

La sociedad de *Thamusida*, atestiguada en la documentación epigráfica, se caracteriza por el dominio del elemento foráneo; en concreto, abundan los soldados que se testimonia a través de los diplomas militares de esta localidad¹⁶³⁸. En la colección epigráfica de *Thamusida* se constatan los siguientes individuos:

- *Aur(elius) Arruntius*¹⁶³⁹: aparece en una inscripción funeraria; veterano, decurión, fallecido a los 60 años. El gentilicio *Arruntius* está utilizado como un *cognomen*¹⁶⁴⁰.

- *Iul(ia) Quieta*¹⁶⁴¹: aparece en una inscripción funeraria; difunta de 16 años. Podemos deducir que el difunto pertenece a una familia hispana¹⁶⁴². El gentilicio *Iulius* se extiende por gran parte de la Península Itálica: *Oscia*, *Calabria*, *Campania*, *Samnio*, *Umbria*, etc.¹⁶⁴³. Este *nomen* es muy frecuente en la epigrafía de Hispania¹⁶⁴⁴. El *cognomen Quieta* es un calificativo del carácter¹⁶⁴⁵, quieta, tranquila o pacífica. Este *cognomen* es especialmente frecuente en África, 102 casos de 307 citados en el *CIL*¹⁶⁴⁶. Según F. López Pardo¹⁶⁴⁷, es otro caso de alógeno que dan a sus hijos *cognomina*

¹⁶³⁵ A. Rhorfi, (2006), p. 388, n.º. 3.

¹⁶³⁶ *IAM.Lat.*, n.º. 250.

¹⁶³⁷ A. Rhorfi, (2006), p. 388.

¹⁶³⁸ J. Marion, (1950)1, pp. 178-180.

¹⁶³⁹ J. M. Lassère, (1977), p. 289; *IAM.Lat.*, n.º. 251; A. Rhorfi, (2006), p. 388.

¹⁶⁴⁰ J. Marion, (1950)1, p. 179.

¹⁶⁴¹ *IAM.Lat.*, n.º. 256.

¹⁶⁴² J. M. Lassère, (1977), p. 391.

¹⁶⁴³ R. S. Conway, (1967), p. 571.

¹⁶⁴⁴ J. M. Abascal Palazón, (1994), pp. 151-163.

¹⁶⁴⁵ I. Kajanto, (1982), p. 18, 69, 262.

¹⁶⁴⁶ I. Kajanto, (1982), p. 262.

¹⁶⁴⁷ (1987), p. 522.

adecuados a su nueva ubicación. Es el único miembro atestiguado de los *Iulii* de *Thamusida*.

- *L(ucius) Nigidius Albanus*¹⁶⁴⁸: se constata en una inscripción funeraria; se trata de un veterano al que *Valerius Corsicus*¹⁶⁴⁹ levanta un monumento. El gentilicio *Nigidius* no es frecuente en África. Según J. M. Lassère¹⁶⁵⁰ y J. Marion¹⁶⁵¹, se trata de un veterano, no indígena. *Albanus* es un cognomen que se refiere al origen geográfico¹⁶⁵².

- *M(arcus) Sen[tius] Victo[r]*¹⁶⁵³: se constata en una inscripción funeraria. Se trata de un soldado de la *cohors Asturum*. El dedicante se llama *Latirius*¹⁶⁵⁴. Según aparece en la inscripción, el personaje procede de la colonia *Faventia Iulia Augusta*, Hispania. Es el único representante documentado de la familia *Sentia* de *Thamusida*. Los *Sentii* constituyen otro de los grupos de poder localizados en *Hispania*¹⁶⁵⁵. *Victor* es un *cognomen* que alude a una circunstancia favorable, victoriosa y es muy frecuente en África¹⁶⁵⁶.

- *Va(leria) Daca*¹⁶⁵⁷: se testimonia en una inscripción funeraria; se trata de un miembro atestiguado de la familia *Valeria* de *Thamusida*. Los *Valerii* son una de las familias más antiguas de Roma. El *cognomen Daca* es muy raro. Sin embargo, está citado seis veces en *CIL*¹⁶⁵⁸. Probablemente, el origen de esta mujer está en las provincias danubianas. Las analogías textuales de la inscripción nos permiten suponer cronología avanzada¹⁶⁵⁹.

- *Val(erius) Corsicus*¹⁶⁶⁰: se advierte en una inscripción funeraria; se trata del dedicante a *L. Nigidius Albanus*¹⁶⁶¹; es un veterano. El *cognomen Corsicus* es

¹⁶⁴⁸ J. M. Lassère, (1977), p. 289; *IAM.Lat.*, n.º. 252; A. Rhorfi, (2006), p. 388.

¹⁶⁴⁹ *IAM.Lat.*, n.º. 110.

¹⁶⁵⁰ (1977), p. 284 y 289.

¹⁶⁵¹ (1950), p. 179.

¹⁶⁵² I. Kajanto, (1982), p. 44, 181; N. Santos Yanguas, (2004), p. 257; *id.*, (2004)1, p. 64.

¹⁶⁵³ *IAM.Lat.*, n.º. 253.

¹⁶⁵⁴ *IAM.Lat.*, n.º. 119.

¹⁶⁵⁵ J. M. Abascal Palazón, (1994), p. 218.

¹⁶⁵⁶ J. M. Lassère, (1977), p. 345; I. Kajanto, (1982), pp. 11, 18, 30, 57, 72, 89, 96, 98, 278, 362.

¹⁶⁵⁷ J. Marion, (1950)1, p. 179; *IAM.Lat.*, n.º. 259.

¹⁶⁵⁸ I. Kajanto, (1965), p. 203.

¹⁶⁵⁹ N. Villaverde, (2001), p. 397, n.º. 11.

¹⁶⁶⁰ J. Marion, (1950)1, p. 179; *IAM.Lat.*, n.º. 252.

¹⁶⁶¹ *IAM.Lat.*, n.º. 108.

constatado en *Corsus*¹⁶⁶²; se trata de un *cognomen* étnico referido a la isla de Córcega. Es el segundo representante atestiguado de los *Valerii* en *Thamusida*.

En la sociedad de *Thamusida* se documenta individuos que llevan un nombre único; posiblemente, se trata de poblaciones no ciudadanas. En concreto, se encuentran documentados los siguientes:

- *Agatta*¹⁶⁶³: se atestigua en una inscripción funeraria; se trata de la esposa de un difunto de 35 años. Tenemos dos ejemplos con su *cognomen*¹⁶⁶⁴. Es una emigrante de origen griego¹⁶⁶⁵.

- *Iucuta*¹⁶⁶⁶: se constata en una inscripción funeraria; difunta de 16 años. Su madre le puso esta lápida en su honor. *Iucuta* puede ser la trascipción de una pronunciación local de *Iucunda*. Pero, también puede tratarse de un nombre indígena. La formula tardorromana de esta inscripción sugiere una fecha avanzada¹⁶⁶⁷.

- *...loni f(ilius), Fla(v)us*¹⁶⁶⁸: registrado en un diploma militar del año 118. Según se lee en el bronce, su origen es *Virovesca* (Tarraconense).

- *Latiurus*¹⁶⁶⁹: se testifica en una inscripción funeraria; se trata del dedicante de *M. Sen(tius?) Victor, de Faventia*. *Latiurus* es desconocido, *Latturus* aparece en Hispania en 3 ocasiones.

En suma, entre las familias más importantes se encuentran los *Valerii*; ésta se documenta en los casos de *Va(leria) Daca*¹⁶⁷⁰ y *Val(erius) Corsicus*¹⁶⁷¹; además, se constatan la familia *Iulia, Nigidia* y *Sentia* con un representante; *Iulii* con *Iul(ia) Quieta*¹⁶⁷²; *Nigidius* con *L(ucius) Nigidius Albanus*¹⁶⁷³ y *Sentia* con *M(arcus) Sen[tius] Victo[r]*¹⁶⁷⁴.

V. 5. LA VIDA RELIGIOSA DE THAMUSIDA.

¹⁶⁶² I. Kajanto, (1965), p. 195.

¹⁶⁶³ *IAM.Lat.*, n.º. 254; A. Rhorfi, (2006), p. 395.

¹⁶⁶⁴ *CIL*, VIII, 25634 y 25636.

¹⁶⁶⁵ A. Rhorfi, (2006), p. 395, n.º. 9.

¹⁶⁶⁶ *IAM.Lat.*, n.º. 255.

¹⁶⁶⁷ N. Villaverde, (2001), p. 399, n.º. 16.

¹⁶⁶⁸ *IAM.Lat.*, n.º. 285.

¹⁶⁶⁹ *IAM.Lat.*, n.º. 253.

¹⁶⁷⁰ *IAM.Lat.*, n.º. 259.

¹⁶⁷¹ *IAM.Lat.*, n.º. 252.

¹⁶⁷² *IAM.Lat.*, n.º. 256.

¹⁶⁷³ *IAM.Lat.*, n.º. 252.

¹⁶⁷⁴ *IAM.Lat.*, n.º. 253.

Como sucede entre las más arcaicas manifestaciones de la espiritualidad humana, la religiosidad mauritana remitía a la naturaleza como identidad de lo divino: grutas, montañas...¹⁶⁷⁵. De este modo se percibe un panorama religioso más o menos homogéneo, relacionado con el mundo orientalizante y helenístico. Sin embargo, el registro arqueológico y epigráfico no nos ofrece datos, referidos a las tendencias religiosas indígena de la población antigua de *Thamusida*.

En lo que se refiere a la religión romana en la ciudad de *Thamusida*, se documenta su culto a través de inscripciones dedicadas a los dioses capitolinos: *Iupiter*, *Iuno* y *Minerva*.

Cerca del santuario de dimensiones muy restringidas, a 50 m. de la puerta este y a lo largo del muro del campamento, fue exhumado un objeto de bronce de forma circular; en el centro, se figura “*un aigle, la tête tournée à gauche, aux ailes à demi-repliées et stylisées, dont les serres tiennent un foudre, sous lequel, représente par un petit rond massif, est placé le globe terrestre*”; entre la águila y el borde, hay una leyenda, donde se lee: *OPTIME / MAXIME / CON*¹⁶⁷⁶. Probablemente, se trata de una invocación a *Iupiter* que menciona la grandeza del protector de las tropas.

También destaca una inscripción vinculada al culto de Júpiter hallada en el gran templo de *Thamusida* en mayo en el año 1955; en ella se constata: ...*OUI V*...¹⁶⁷⁷. R. Rebuffat piensa que el espacio entre la letra OUI y V deja la posibilidad de pensar en “ULTORI VICTORI”. En este caso, la inscripción es una pequeña placa de una dedicatoria de un exvoto¹⁶⁷⁸.

En la colección epigráfica se documentan la divinidad femenina de *Iuno* en un epígrafe de *Thamusida* en una placa de mármol hallada en un sondeo del nivel prerromano del siglo I a.C.; en ella se constata: *IUNO[NI]*¹⁶⁷⁹. Se trata de un fragmento de una placa de mármol blanco del siglo I d.C.

En cuanto a los cultos orientales, tenemos el testimonio del templo “carré”¹⁶⁸⁰; tanto por su disposición interna como por los elementos decorativos hallados es sin duda de tradición semita. Según los excavadores del templo, pudo estar dedicado a

¹⁶⁷⁵ G. Camps, (1980), pp. 152-170.

¹⁶⁷⁶ L. Chatelain, (1968), p. 79.

¹⁶⁷⁷ *IAM.Lat.*, n°. 248

¹⁶⁷⁸ M. Euzennat; J. Marion, (1982), p. 161.

¹⁶⁷⁹ *IAM.Lat.*, n°. 247.

¹⁶⁸⁰ V. Brouquier-Reddé, A. El Khayari, A. Ichkhakh, (2001), p. 189.

Venus, tras la que podría aparecer un culto a Astarté¹⁶⁸¹. Se trata de un templo semita, dedicado a Venus, como confirmarían dos *graffiti* hallados precisamente en el área del templo con caracteres fenicios¹⁶⁸².

V. 6. LA ECONOMÍA DE THAMUSIDA.

El carácter parcial de las excavaciones llevadas a cabo en la ciudad nos plantea dificultades a la hora de valorar tanto el conjunto como la estructura socioeconómica de la ciudad y su región. La explotación agrícola en esta zona fue bastante importante, como demuestra el desarrollo urbano y una cierta cantidad de villas documentadas en su territorio¹⁶⁸³. No obstante, la investigación arqueológica está muy limitada a la hora de contrastar el desarrollo económico y su actividad comercial. Para *Thamusida* la agricultura no ha sido su principal fuente de riqueza ni siquiera en época romana¹⁶⁸⁴.

Su actividad comercial era totalmente dependiente del río Sebú, el cual era navegable durante un buen trecho¹⁶⁸⁵, incluso para los barcos de gran tonelaje. Ello permite decir a R. Rebuffat¹⁶⁸⁶ que “*Il est donc assuré q’une ville s’établissant dans les dernières boucles du fleuve avait toutes les potentialités d’un port de mer, en même temps que celles d’un port fluvial et d’un centre économique assuré de ses communications avec l’arrière pays*”. En la época romana, *Thamusida* era el segundo puerto fluvial de la región y desde este lugar las vías, según el Itinerario de Antonino¹⁶⁸⁷ conducían hasta *Sala*; otro camino secundario vinculaba la ciudad con la cuenca alta del río *Beth* y la región de *Volubilis*, bordeando el bosque de la *Mámora*¹⁶⁸⁸. Esta vía marítima de *Thamusida* fue utilizada por los comerciantes béticos para llevar el aceite bético a la *Mauritania Tingitana*.

En el nivel de la primera ocupación indígena de la ciudad se ha descubierto cerámica pintada procedente de *Banasa*¹⁶⁸⁹, lo cual demuestra los escasos contactos comerciales con el exterior¹⁶⁹⁰. En general, la ausencia de cerámica campaniense,

¹⁶⁸¹ F. López Pardo, (1987), p. 76.

¹⁶⁸² N. Villaverde Vega, (2001), p. 56

¹⁶⁸³ R. Rebuffat, (1972), pp. 51-65.

¹⁶⁸⁴ F. López Pardo, (1987), p. 73.

¹⁶⁸⁵ Plinio, *N.H.*, V, 5: “*Amnis Sububus, praeter coloniam Banasam defluens, magnificus et navigabilis*”; Hasta 1920 los remolcadores de alta mar podían remontar el Sebú hasta Mexra del Ksiri; A. Luquet, (1966)1, p. 375.

¹⁶⁸⁶ (1965), pp. 12-13.

¹⁶⁸⁷ *It. Ant.*, 6, 4 y 7, 1-3.

¹⁶⁸⁸ V. Villaverde, (2001), p. 150.

¹⁶⁸⁹ A. Luquet, (1973-75), p. 259.

¹⁶⁹⁰ F. López Pardo, (1987), p. 73.

monedas neopúnicas u otros objetos de importación¹⁶⁹¹ en este nivel nos permite indicar que la población de *Thamusida* no establecía contactos con otras ciudades.

Thamusida, a juzgar por los datos, pasa de ser una comunidad en gran medida autosuficiente, con intercambios casi nulos con el exterior, a ser un núcleo creador de productos comercializables. En torno al año 70 a.C., según sus excavadores, se produce un aumento brusco del poblamiento, además de un zoco sin construcciones fijas, inundado por los productos mediterráneos, especialmente itálicos, cerámica de barniz negro, de paredes finas, ánforas y lucernas¹⁶⁹².

La circulación monetaria nos informa de quienes son los responsables de la actividad comercial en *Thamusida*. De las 54 monedas anteriores a la anexión halladas en los sondeos, dos solamente son romanas, 38 provienen de ciudades ibéricas o mauritanas; concretamente, *Lixus*, *Tingi*, *Malaca* y sobre todo *Gades* que totaliza 25 monedas¹⁶⁹³. La localidad mauritana¹⁶⁹⁴ parece relacionada con los intereses del área económica del Estrecho y de *Gades* en particular¹⁶⁹⁵; aún así, a mediados del siglo II a.C., era un núcleo bastante modesto¹⁶⁹⁶.

En general, a pesar de que la mayoría de los productos importados proceden de la Península Itálica, los romanos tienen muy poco que ver con este comercio. Los hallazgos de cerámica campaniense A procedente de Italia, en concreto, las formas 1, 5/7 y 113¹⁶⁹⁷, campaniense B de forma B1a, B1b, B3, B4, B5 o B7, B8¹⁶⁹⁸ y campaniense C¹⁶⁹⁹ ilustran que son los gaditanos quienes están directamente implicados en esta actividad comercial¹⁷⁰⁰. También se atestigua cerámica hispánica en la ciudad, como la marca *CANTABRI, E OF Q FABAT, [X.OF.P.]*¹⁷⁰¹.

La conquista romana de *Mauritania* consolida la faceta comercial de la ciudad, como lo demuestra la presencia de una importante cantidad de numerario romano a juzgar por el número de monedas de Claudio halladas¹⁷⁰². Las importaciones en esta época pueden estar representadas por las marcas de cerámica itálica hallada en la

¹⁶⁹¹ J. P. Morel, (1968), p. 68.

¹⁶⁹² J. P. Morel, (1965), pp. 108-109.

¹⁶⁹³ M. Euzennat, (1963), p. 273.

¹⁶⁹⁴ *Thamusida* nombre tamazigh que significa “parte pantanosa”.

¹⁶⁹⁵ F. López Pardo, (1987), pp. 74-75; J. P. Morel, (2006), p. 1335.

¹⁶⁹⁶ N. Villaverde, (2001), p. 150.

¹⁶⁹⁷ J. P. Morel, (1968), p. 58; *id.*, (1992), p. 223.

¹⁶⁹⁸ J. P. Morel, (1968), pp. 61-64.

¹⁶⁹⁹ J. P. Morel, (1968), p. 64; *id.*, (1992), p. 229.

¹⁷⁰⁰ F. López Pardo, (1987), p. 74; N. Villaverde, (2001), p. 150.

¹⁷⁰¹ J. Boube, (1965), p. 77, 86 y 95; *id.*, (1966), p. 124; *id.*, (1968-72), p. 74.

¹⁷⁰² J. P. Morel, (1965), p. 111.

zona¹⁷⁰³; *ZOILI*, ...*B/AUC* del taller Arezzo, ...*ASINI. PISAN...*, *C.V...*y...*IB/-I.V* y por la vajilla precoz de la Graufesenque¹⁷⁰⁴.

Un ejemplo muy significativo del comercio de *Thamusida* lo encontramos en los hallazgos de ánforas que indican el tráfico comercial de la ciudad; sobre todo, las destinadas al pescado y el aceite; en menor porción, los envases de vino.

En la *Mauritania Tingitana* se han fabricado en abundancia ánforas de salazones, pero en cronologías republicanas. Las Mañas C2b (Cintas 312 o Dressel 18) han sido producidas en los hornos de la Bética y en los hornos de *Kuass*, *Banasa* y *Volubilis* para la conserva y el traslado de las salazones de pescado. Estas ánforas aparecen en *Tamuda*, en *Russadir*, en *Tingi*, en *Zilis*, en *Kuass*, en *Banasa* y en *Volubilis*. Las ánforas Dressel 18 halladas en *Thamusida* ponen de manifiesto la exportación de los productos pesqueros de los centros situados en la costa atlántica¹⁷⁰⁵.

En el mismo sentido, se documenta la presencia de ánfora Dressel 7/11 de fabricación local que corresponde al tercer tercio del siglo I a.C.¹⁷⁰⁶. Esta presencia de ánforas de otros centros revela el precario desarrollo de las instalaciones salazoneras en *Thamusida*¹⁷⁰⁷.

El comercio de aceite en *Thamusida* está atestiguado en numerosas estampillas de ánforas olearias béticas de Dressel 20 que han sido documentadas en las inmediaciones de *Thamusida*¹⁷⁰⁸. Estas estampillas olearias parecen demostrar que la ciudad había importado aceite de la Bética al menos en determinados momentos de su historia. Así pues, la ciudad debe incluirse en las amplias rutas comerciales documentadas por las ánforas olearias procedentes de la Bética¹⁷⁰⁹. El aceite bético llega como producto destinado al consumo de los efectivos militares estacionados en la ciudad. Los sellos fragmentados de ánforas halladas en el campamento militar de *Thamusida* son: *PCICELI*, ...*JENTN*[...], *UNLE*, *CUP*, *FANFORTCOLHADAR*, ...*JL*[...]*COD*¹⁷¹⁰.

¹⁷⁰³ J. Boube, (1979-80)2, pp. 230-31.

¹⁷⁰⁴ R. Rebuffat, (1968-72), p. 56.

¹⁷⁰⁵ L. Callegarin, (2000), p. 1361.

¹⁷⁰⁶ L. Callegarin, (2000), p. 1361.

¹⁷⁰⁷ R. Rebuffat, (1968-1972), p. 52.

¹⁷⁰⁸ J. Boube, (1975), pp. 163-225; F. Mayet, (1978), pp. 364-380; N. Villaverde, (1998), p. 928; E. Gozalbes, (2000), p. 891. L. Pons Pujol, (2001), p. 930; *id.*, (2009), p. 66.

¹⁷⁰⁹ G. Chic, (1981), pp. 223-249.

¹⁷¹⁰ F. Mayet, (1978), n°. II. 1.5, II.1.11; L. Pons Pujol, (2000), p. 933; *id.*, (2009), p. 84.

Asimismo, la presencia de ánfora Sala I¹⁷¹¹ de producción bética y también de la propia *Sala* en *Thamusida* parece demostrar la importación de productos derivados del olivo y derivados de la pesca. La cronología de esta tipología es de mediados del siglo I a.C.

Para comerciar el vino a *Thamusida* se utilizaba el ánfora Dressel I de producción foránea para transportarlo de Campania. Su cronología se extiende desde 135 a.C. hasta 25 a.C.¹⁷¹². También, se descubrieron ánforas Haltern 70 de fabricación hispánica desde mediados del siglo I a.C. hasta finales del siglo I d.C. Estas ánforas parece ser que fue utilizada para transportar gran variedad de productos bético¹⁷¹³.

¹⁷¹¹ L. Callegarin, (2000), p. 1361; L. Pons Pujol, (2009), p. 63.

¹⁷¹² L. Callegarin, (2000), pp. 1361-2.

¹⁷¹³ F. Mayet, (1978), pp. 359-360; L. Callegarin, (2000), p. 1361; L. Pons Pujol, (2009), p. 95.

VI. SALA.

Se sitúa a 3 Km. de la desembocadura del río Bu Regreg¹⁷¹⁴. La ciudad fue identificada por primera vez por Ch. Tissot¹⁷¹⁵ que sitúa la ciudad mauritana y romana en la necrópolis meridional de Chellah en la ribera izquierda del río, a partir de la referencia de Mela (3. 10). Según J. Carcopino¹⁷¹⁶, *Sala* se localiza en Chellah, en la parte baja, donde se extiende el Bu Regreg. El Bekri¹⁷¹⁷ aseguraba que en la desembocadura del río Bu Regreg se encontraba una de las ciudades más antigua, cuyos restos permanecen aún en pie y su nombre es Chellah.

VI.1. LA DOCUMENTACIÓN SOBRE SALA.

Sala está mencionada en las fuentes literarias tradicionales. Las excavaciones arqueológicas nos documentan la presencia de comerciantes fenicios en la zona y la existencia de monumentos antiguos que remontan a la época romana. Las inscripciones latinas no mencionan el nombre de la ciudad, sino el adjetivo de la población “Salensis” (*IAM.Lat.*, nº. 304, 305, 307, 310, 311, 326). Sin embargo, la documentación numismática constata el nombre de la ciudad en las acuñaciones de *Sala*¹⁷¹⁸.

La ciudad de *Sala* aparece citada en las fuentes literarias; el gaditano Pomponio Mela¹⁷¹⁹, en su obra escrita entre 40 y 50 d.C., nos menciona algunos lugares geográficos de la *Mauritania Tingitana*, ya conocidos por otras fuentes; entre ellos se encuentra la ciudad de *Gilda*, *Volubilis* y *Lixus*: “*Propius autem Sala et Lixos flumini limoso proxima* (o *Lixo proxima*)”. El autor menciona que la ciudad junto con *Lixus* es muy importante en el litoral y la ubica cerca del mar.

Plinio¹⁷²⁰ sitúa *Sala* a 50 millas del río Sebú, cerca de territorios desiertos y expuestos a incursiones de la tribu Autololes y menciona la ciudad como *oppidum*: “*oppidum Sala, eiusdem nominis fluvio impositum, iam solitudinibus vicinum, elephantorumque gregibus infestum, multo tamen magis Autololum gente, per quam Africae vel fabulosissimum Atlantem*”. La zona geográfica a la que se alude corresponde

¹⁷¹⁴ *RE.*, IA2, col. 1817. (1920), Stuttgart, (1970), Munchen; R. Stillwell, (1976), p. 793; E. Lipinski, (1992), p. 103.

¹⁷¹⁵ (1878), pp. 231-35.

¹⁷¹⁶ (1943), p. 200.

¹⁷¹⁷ (Trad. De Slane, Macguckin) Alger, 1911-1913, (Reimpr., Paris, 1965), p. 175.

¹⁷¹⁸ J. Mazard, (1955), pp. 194-195).

¹⁷¹⁹ *De Chorographia*, 3, 107.

¹⁷²⁰ *N. H.*, V, 5; M. Besnier, (1904), p. 314; R. Roget, (1924), p. 30; M. Euzennat, (1989), pp. 95-109.

aparentemente a la gran extensión que existe entre las actuales ciudades de Rabat y Casablanca¹⁷²¹.

También se documenta en las fuentes más recientes del siglo II d.C.; Ptolomeo¹⁷²² nos menciona en su obra a “Σάλα πόλις”, situada a 6° 20´ de longitud y 33° 50´ de latitud. El Itinerario Antonino¹⁷²³ también nos cita a *Sala* “*Sala colonia...*”. Sin embargo, las dos fuentes no precisan la situación geográfica de la ciudad entre otros lugares mencionados en sus obras. Además, el anónimo de Rávena (III, II) cita a *Sala* como ciudad de la *Mauritania Tingitana*. En otros autores, no obstante, encontramos referencias sobre la ciudad, como el caso de Guido “*acc. Salam*”¹⁷²⁴ y en *Notitia Dignitatum*¹⁷²⁵.

Las excavaciones efectuadas en la zona son insuficientes para seguir el proceso histórico del centro; la información se encuentra muy repartidas en artículos y notas de diversas publicaciones. En el año 1917, con motivo de la construcción de la nueva residencia del general Lyautey se empezó a investigar la existencia de tumbas antiguas cerca de Bab Zaër que fue estudiada después por L. Chatelain¹⁷²⁶ y J. Boube¹⁷²⁷. Al año siguiente, Henri Basset excavó otras tumbas y publicó la breve comunicación sobre el tema en la revista “*Académie des Inscriptions*”¹⁷²⁸. En el mismo año, Henri Rouland-Mareschal sigue atentamente diversos trabajos del jardín de la residencia general, donde se descubrió un cementerio indígena que se extiende al este de *Chella*. Muy cerca se encontró una dedicatoria a la triada capitolina.

Las excavaciones arqueológicas practicadas en los años 1929-1930 por el director del servicio de “*Beaux-Arts et Monuments historiques*” constataron una parte de la ciudad antigua bajo la población moderna de Chellah, construcciones meriniés, y muchos monumentos de la *Sala* romana como el arco de triunfo, el capitolio y la curia¹⁷²⁹.

Las prospecciones en la ciudad pasaron a ser dirigidas en el año 1958 por J. Boube, inspector del Servicio de la Antigüedad¹⁷³⁰, quien empezó en el centro

¹⁷²¹ E. Gozalbes, (2002)1, p. 453.

¹⁷²² 4, 1, 2.

¹⁷²³ *It. Ant.*, 6; K. Miller, (1964), p. 946.

¹⁷²⁴ *Geographica*, 84.

¹⁷²⁵ *Occ.*, 26, 7 y 17.

¹⁷²⁶ (1918), pp. 156-59 ; J. Boube, (2004), p. 292.

¹⁷²⁷ 1999.

¹⁷²⁸ *C.R.A.I.*, (1918), pp. 300-301.

¹⁷²⁹ L. Chatelain, (1943), pp. 200-230; M. Euzennat, (1960), p. 550; L. Chatelain, (1968), pp. 88-99; M. Euzennat, (1957)1, p. 218.

¹⁷³⁰ J. Boube, (1966)1, pp. 23-32.

monumental y continuó en la necrópolis oeste alrededor de Bab Zaër. Los trabajos del año 1959-1960 desvelaron gran parte del foro de la ciudad. Entre el año 1964 y 1965, J. Boube coordinó a un pequeño equipo de veinte hombres que trabajó en dos campañas importantes, y se concentraron en el capitolio, las tiendas del foro, termas del arco del triunfo, ciudad prerromana y sondeos extramuros¹⁷³¹.

En el año 1967, J. Boube empieza a explorar muchos lugares de la ciudad antigua de *Sala*; en el sector interior del recinto de Chellah constata una considerable modificación en el perfil de las terrazas de la ciudad helenística¹⁷³². Del mismo modo, realizó una excavación sistemática bajo el enlosado de las calles, las plazas de la ciudad romana y los edificios mauritanos sacrificados por el urbanismo romano. En la misma campaña se profundizó en el *decumanus maximus*, en un conjunto termal, en el área del foro, en el arco de triunfo y en la necrópolis de Bab Zaër¹⁷³³. Las prospecciones arqueológicas de la campaña de 1968 se han ocupado de la zona oeste de capitolio en la ribera norte del *decumanus maximus*, donde se hallaron construcciones prerromanas; también se excavó en el área del arco de triunfo y en la zona entre la Curia y las tiendas inferiores del foro¹⁷³⁴. Un año después, los investigadores indagaron en las termas del foro y en parte del *decumanus*¹⁷³⁵. En los sondeos practicados en las termas se encontraron varias etapas sucesivas de una construcción prerromana romanizada.

En el año 1995, A. Akerraz¹⁷³⁶ intervino en la paralización de la construcción de una carretera desde *Sala* a Rabat; concretamente, en el lado oriental de la colina, los vestigios visibles correspondían a estanques desaparecidos. Sin embargo, en la parte Norte de la colina, la capa superficial fue despejada por la aparición de los primeros indicios de fundación de varias construcciones. Esta campaña de A. Akerraz se ha concentrado en tres conjuntos: campamento, templo e instalaciones, que son probablemente instalaciones portuarias. En los meses de marzo y junio de 1996 se efectuaron excavaciones en la colina de Khedis, situada en la ribera derecha del Oued Bu Regreg¹⁷³⁷. En general, las excavaciones en la ciudad se enfrentan a varias

¹⁷³¹ N. Khatib-Bougibar, (1966), pp. 546-550.

¹⁷³² M. Bekkari, (1967), p. 659.

¹⁷³³ M. Bekkari, (1967), pp. 659-662.

¹⁷³⁴ M. Bekkari, (1968-72), pp. 245-46.

¹⁷³⁵ M. Bekkari, (1968-72), pp. 247-48.

¹⁷³⁶ (1997), pp. 17-18; *id.*, (2002), p. 192.

¹⁷³⁷ Han participado en esta campaña: Zahra Qninba y Fatima-Zohra El Harrif, encargadas de trabajo en el Instituto Nacional des Ciencias de Arqueología y de Patrimonio; Rachid Arharbi, conservador de la Dirección de Patrimonio Cultural; Brahim Mlilou conservador de la conservación de la ciudad de *Lixus*; Mohammed Kbir Alaoui, Abdelkader Chergui y Mustafa Ramdani, conservadores de la conservación de Chellah.

dificultades, dado que en la actualidad el yacimiento se encuentra ya absorbido por los suburbios de Rabat¹⁷³⁸.

Los descubrimientos numismáticos han documentado el nombre de la ciudad, *SALT* en las emisiones neopúnicas¹⁷³⁹. La ciudad acuña moneda con la leyenda neopúnica *SALT*¹⁷⁴⁰, topónimo considerado por J. Marion¹⁷⁴¹ como el nombre indígena de la ciudad. En la catalogación numismática sobre Marruecos antiguo aparecieron tres monedas de *Sala* que llevan el mismo anverso con una variación leve en el reverso¹⁷⁴². Estas monedas neopúnicas de *Sala* se dividen en cuatro grupos, definidos por J. Marion¹⁷⁴³:

- El primer grupo lleva en el anverso cabeza imberbe a derecha; en el reverso presenta un espiga de trigo a izquierda, un ramo de uva a derecha y un globo arriba. Leyenda púnica = *SALT* debajo¹⁷⁴⁴.

- El segundo grupo lleva cabeza gruesa, nariz saliente, no tiene barba. Cabello corto, espeso, sobre la punta de cabeza.

- El tercer grupo lleva figura bárbara, el ojo representado por el globo. No tiene barba, cabello corto y espeso. Fuerte relieve.

- El último grupo lleva figura gruesa con cabello largo. Espeso cuello largo¹⁷⁴⁵.

Los reversos de estos tipos tienen grabado un racimo de uva o una espiga de trigo, reflejando la abundancia de los recursos naturales de la comarca.

L. Chatelain publicó todas las inscripciones latinas halladas en la ciudad durante las primeras investigaciones en un trabajo titulado “Inscriptions latines du Maroc”, París, 1942¹⁷⁴⁶. En la década de los 80, M. Euzennat y J. Marion publicaron otros epígrafes de la ciudad en un libro titulado “Inscriptions latines”, editado en el año 1982 por J. Gasco. En este libro se constatan el nombre *Salenses*, que corresponde a la población de *Sala* en varias inscripciones¹⁷⁴⁷. Sin embargo, no se menciona el nombre de *Sala* en ninguna de ellas. El conjunto epigráfico que adscribimos a *Sala* y a su territorio está constituido por 38 epígrafes¹⁷⁴⁸.

¹⁷³⁸ M. Euzennat, (1989), p. 155.

¹⁷³⁹ J. Mazard, (1955), pp. 194-95.

¹⁷⁴⁰ J. Mazard, (1955), pp. 194-95.

¹⁷⁴¹ (1967), pp. 99-118.

¹⁷⁴² L. Müller, (1860), p. 163, n° 243-245; J. Mazard, (1955), p. 194, n° 649-651.

¹⁷⁴³ (1967), pp. 99-118.

¹⁷⁴⁴ L. Müller, (1860), p. 163, n° 243; J. Mazard, (1955), p. 194, n° 649.

¹⁷⁴⁵ J. Drouhot, (1966), p. 173

¹⁷⁴⁶ (1942), p. 9-11, n° 32-37.

¹⁷⁴⁷ *IAM.Lat.*, n° 304, 305, 307, 310, 311 y 326.

¹⁷⁴⁸ *IAM.Lat.*, 2, (1982), pp. 180-203, n° 300-338.

VI.2. LA EVOLUCIÓN HISTÓRICA DE SALA.

El nombre fenicio de esta localidad alude a las rocas en la desembocadura del río Bu Regreg, excelente resguardo para la navegación¹⁷⁴⁹. Es por tanto probable que la localidad la fundaran navegantes orientales, seguramente gaditanos, que frecuentaron la zona desde los siglos VII y VI a.C., así como otros enclaves costeros¹⁷⁵⁰. Según J. Boube¹⁷⁵¹, la ocupación intensa del lugar no se produce hasta el siglo II a.C., gracias a la actividad de su puerto que se considera el más importante en la ruta hacia el sur, el único desde *Lixus*. Bajo el suelo del campamento se ha hallado un nivel arqueológico que corresponde a la época prerromana de la ciudad como lo demuestran la presencia de ánforas de tipo Dressel 18, Dressel 1, *Sala* 1¹⁷⁵², Haltern 70 y cerámica de barniz negro datable al siglo I a.C. En el siglo I a.C. nace un estilo de construcción de monumentos públicos, templos, calles y tiendas con visibles influencias griego-púnicas. Cerca de Chellah aparecieron fragmentos de cerámica de engobe rojo, los cuales aunque no se pueden fechar con precisión, pueden presentar una datación tardía dado que los amplios sondeos realizados en los yacimientos corresponden al siglo II a.C., los más antiguos hasta la fecha¹⁷⁵³.

La única referencia que tenemos sobre el estatuto de la ciudad es la cita del *Itinerarium Antoninum*¹⁷⁵⁴ que alude a *Sala* como colonia (*Sala Co[lo]nia*). No tenemos inscripciones que nos permitan corroborar si efectivamente accedió al estatuto colonial. Si la información del Itinerario no es errónea, podríamos afirmar que la ciudad alcanzó el nuevo *status* después del año 144¹⁷⁵⁵. J. Gascoü¹⁷⁵⁶ considera que *Sala* se convirtió en colonia entre el año 212 d.C. y el abandono del sur de la provincia en el 284-85 d.C.; de cualquier modo, esta afirmación que sitúa la colonia en la época de Diocleciano es bastante improbable. El único documento que menciona la existencia de un municipio en *Sala* es la base de *Marco Sulpicio Felix*¹⁷⁵⁷. El derecho municipal se le concedió en una fecha indeterminada. El importante decreto municipal del año 144 menciona el

¹⁷⁴⁹ A. Luquet, (1973-75), p. 261.

¹⁷⁵⁰ J. Boube, (1981), pp. 155-70; M. Euzennat, J. Marion, (1982), p. 181.

¹⁷⁵¹ (1959-60), p. 42.

¹⁷⁵² J. Boube, (1987), pp. 183-207.

¹⁷⁵³ (1959-60), p. 142.

¹⁷⁵⁴ 6, 4.

¹⁷⁵⁵ *A.E.*, 1931: 36-38, que se data en el año 144 d.C.

¹⁷⁵⁶ (1982), pp. 150-52; (1982)1, pp. 239-40; (1991), pp. 151-6.

¹⁷⁵⁷ J. Gascoü, (1982), p. 150.

*munic(ipium) Sal(ense)*¹⁷⁵⁸, donde se lee: *M(arco) SULPICIO M(arci) F(ilio) / FELICI DOMO ROMA TRIB(u)/ QUIR(ina) LIB(eratori) ET PATR(ono) PRAEF(ecto) COH(ortis) I / GERMANOR(um) TRIB(uno) MIL(itum) LEG(ionis) XVI / F(laviae) F(irmae) F(idelis) TRIB(uno) MIL(itum) COH(ortis) III ULP(iae) (milliariae) / PETRAEOR(um) ELECTO ET RETENTO / AD CENS(us) EXCIPIEND(os) IN PARTEM / PROVINC(iae) ARM(eniae) ITEM CAPP(adociae) / PRAEF(ecto) EQ(uitum) AL(ae) II SYR(orum) C(ivium) R(omanorum) / AMICI OB ADFECT(iones) MUNIC(ipii) SAL(ensis) / ET INNOCENTIAM D(e) D(icaverunt) / DECRETUMQ(ue) ORDINIS SUBICCERUNT.*

En la parte derecha de la base se lee: *LOLLIO AVITO ET STATILIO MAXSIMO CONS(ulibus) V K(alendas) NOVEMBR(es) IN CURIA ULPIA ADHIBITO SALENSIUM / ORDINE QUOT C(aius) VAL(erius) ROGATUS ET P(ublius) POSTUMIUS HE[R]MESANDER IIVIR(i) RETTULERUNT OPTIMO RARISSIMOQ(ue) PRAEF(ecto) SULPICIO FELICI SUCCESSOREM NOMINATUM CUI PRO EXSIMIS EIUS EXSEMP LIS...*¹⁷⁵⁹. Si nos basamos en esta inscripción, en que la curia lleva el nombre de la curia *Ulpia*, deducimos que la transformación de *Sala* en municipio se fecharía en la época de Trajano¹⁷⁶⁰. No obstante, según M. Euzennat y J. Marion¹⁷⁶¹, no es un criterio suficiente, ya que el epíteto *Ulpia* significa, sin duda, que Trajano ha contribuido en su construcción.

En cualquier caso, se puede plantear que *Sala* se ha transformado en municipio entre el reinado de Claudio y Trajano, sin descartar la posibilidad de una promoción muy precoz, contemporánea a la de *Volubilis*. Ninguna inscripción atribuye a la ciudad el estatuto colonial. *Sala* se titula *res publica* en dos inscripciones (*IAM.Lat.*, n.º. 303 y 305); una de ellas corresponde al reinado de Caracalla y la otra pertenece a la época de Septimio Severo.

En cuanto a la tribu de la población de *Sala*, no se conoce con seguridad. Sin embargo, tenemos informaciones de las tribus de algunos personajes documentados en la colección epigráfica de la ciudad¹⁷⁶². J. Gascou¹⁷⁶³ considera que el joven *Q. Antonius, Caius f(ilius), Tranquillus Saturninus* es decurión y ciudadano de *Sala*; por lo

¹⁷⁵⁸ J. Carcopino, (1943), p. 201; *IAM.Lat.*, n.º. 307.

¹⁷⁵⁹ *IAM.Lat.*, n.º. 307/3

¹⁷⁶⁰ J. Carcopino, (1931), p. 68; L. Chatelain, (1968), p. 91.

¹⁷⁶¹ (1982), p. 182.

¹⁷⁶² *IAM.Lat.*, n.º. 304, 307 y 311.

¹⁷⁶³ (1991), pp. 151-156.

tanto, su inscripción en la tribu *Claudia* demuestra que los ciudadanos de *Sala* estaban inscritos en esta tribu.

El trazado urbano se ha podido determinar gracias a diversas intervenciones arqueológicas practicadas en el yacimiento y a la conservación de los edificios monumentales. A unos centenares de metros de *Sala* sobre la prominencia de Chellah, se localiza la ciudad mauritana y romana; en la excavación efectuada por J. Boube¹⁷⁶⁴ han salido a la luz restos de unos muros que aunque formado parte de edificios romanos, los consideró fenicios; corresponden a los siglos VII-VI a. C.

El *forum* se localiza en el barrio monumental de *Sala*¹⁷⁶⁵; tiene aproximadamente unos 410 m² de superficie; se encuentra todavía en la actualidad parcialmente revestido por un enlosado de piedra calcárea azulada; estaba ocupado en el cambio de era por varios almacenes construidos en adobe; fue reorganizado en la época de Trajano, cuando se cerró, construyéndose dos puertas monumentales¹⁷⁶⁶.

En el área del foro, se han documentado numerosas epígrafes que honran al emperador o a las élites de la ciudad; entre ellas se documenta una inscripción incompleta, hallada en el foro, cerca del arco de triunfo, en el año 1929 o 1930, en ella se lee: *IMP(eratori) CAESARI / L(ucio) AVREL(io) VERO / AUG(usto) ARMENI/[A]CO MEDICO / [PARTHI]CO MAX(imo) / [PONTIFIC]I MAX(imo) / TRIB(unicia) POTE]ST(ate) VII /...III /...*¹⁷⁶⁷. Se trata de una dedicatoria imperial a Lucio Vero; según la titulación del emperador, la inscripción se data entre el 1 de enero del 167 y el 10 diciembre del 167.

También son honrados determinados miembros de las elites locales. Ello se documenta en una inscripción hallada en 1929 y 1930 en el foro; en ella se lee: *Q(uinto) ANT(onio) C(aii) F(ilio) CL(audia tribu) TRAN/QUILLO / SATURNINO /ANNOR(um) QUINQ(ue) / DEC(urioni) MUNIC(ipii) / VOLUBILITANI / SALENSES / ANT(onius) PRISCUS / PATER ET / CL(audia) CAECILI[iana] / MATE[R]*¹⁷⁶⁸. Se trata de una inscripción honorífica de un difunto de 5 años, decurión de *Volubilis*, que pertenece a la categoría de decuriones, hijos de decuriones que aseguran a sus familias la continuación del honor de decurión, admitiendo a sus hijos en la curia. Según su tribu, la *Claudia*, su

¹⁷⁶⁴ (1981), pp. 166-168.

¹⁷⁶⁵ L. Chatelain, (1930), pp. 336-40; *Id.*, (1968), p. 84; M. Euzennat, (1960), p. 553; N. Khatib-Boujibar, (1966), p. 547; J. Boube, (1966), p. 92, *id.*, (1966)1, p. 28; M. Bekkari, (1967), p. 660.

¹⁷⁶⁶ Ll. P. Pujol, (2003), p. 197.

¹⁷⁶⁷ *IAM.Lat.*, n.º. 302.

¹⁷⁶⁸ *IAM.Lat.*, n.º. 311.

origen es *Volubilis*. Sin duda, sus padres se instalaron en *Sala* y se les concedió la ciudadanía local.

También se documentan los seviros; entre los descubrimientos epigráficos se encuentra una base de mármol hallada el 23 diciembre 1959 por G. Halier; se trata de una inscripción honorífica hallada en el foro; en ella se lee: *[OB HONO]REM SEVIRATUS / [POST]UMIUS OCTAVIANUS STATUAM / [CU]M AEDE ET VALVIS ACCEPTO OB / [ORD]INE SPLENDISSIMO SALENSIUM LOCO / [O]MNI SUA INPENZA DEDIT DEDICAVIT* ¹⁷⁶⁹. Había otra base de estatua, mutilada en la punta, hallada en el foro a 3,5 m del templo de las cinco *cellae*. Se trata de una inscripción honorífica; en ella se documenta: *...NOBILJISSIMO / CAES(ari) R(es) P(ublica) / SALENSIUM / D(ecreto) D(ecurionum)* ¹⁷⁷⁰.

En la zona se hallaron restos de cerámica campaniense B y C ¹⁷⁷¹, estampillas de cerámica aretina con las marcas *CN.ATEIUS CRESTUS, MARCIUS, M. PERENNIUS, L. TETTIUS* y *CRESTUS* ¹⁷⁷², cerámica sudgálica, hispánica y sigillata clara ¹⁷⁷³. También se documenta un ánfora Dressel 18 ¹⁷⁷⁴, un asa de ánfora de Dressel 25, ánfora Dressel I ¹⁷⁷⁵, Beltrán I ¹⁷⁷⁶, Beltrán II ¹⁷⁷⁷ y un ánfora de Beltrán III hallada en el año 1975 ¹⁷⁷⁸. En cuanto a los descubrimientos numismáticos, se documenta la presencia de monedas de Bogud (49-38 a.C.) ¹⁷⁷⁹.

En el área foral se encuentra un espacio mercantil con *tabernae* que continúan siendo utilizadas en época tardorromana ¹⁷⁸⁰. También en el área del foro de *Sala* se documentan otros edificios; entre ellos se encuentra la curia y un arco de triunfo:

- La Curia de Trajano ¹⁷⁸¹ media unos 17,80 m. de largo por unos 11 de ancho; su vestíbulo, orientado hacia el foro, ocupaba una habitación de aproximadamente 6,40 /3,50 m. ¹⁷⁸². L. Chatelain ¹⁷⁸³ la describe: “*édifice rectangulaire situé à la fois sur le*

¹⁷⁶⁹ *IAM.Lat.*, n.º. 310.

¹⁷⁷⁰ *IAM.Lat.*, n.º. 305.

¹⁷⁷¹ M. Euzennat, (1960), p. 550.

¹⁷⁷² J. Boube, (1979-80)1, pp. 139-215.

¹⁷⁷³ M. Euzennat, (1960), p. 550.

¹⁷⁷⁴ J. Boube, (1973-75), p. 170.

¹⁷⁷⁵ J. Boube, (1973-75), p. 166.

¹⁷⁷⁶ J. Boube, (1973-75), p. 168.

¹⁷⁷⁷ J. Boube, (1973-75), p. 172.

¹⁷⁷⁸ J. Boube, (1985-86)1, p. 401.

¹⁷⁷⁹ M. Euzennat, (1960), p. 550.

¹⁷⁸⁰ N. El Khatib-Boujibar, (1964), pp. 548-549.

¹⁷⁸¹ L. Chatelain, (1944), pp. 91-94; *id.*, (1968), p. 91; J. Gascou, (1982), p. 150; J. Ch. Balty, (1991), p. 225; J. Boube, (1966)1, p. 23.

¹⁷⁸² L. Chatelain, (1968), pp. 91-94; J. Ch. Balty, (1991), p. 225.

¹⁷⁸³ (1968), p. 92.

Cardo et sur la place de l'arc de triomphe". En cuanto a la sala de reunión de los decuriones del municipio de *Sala*, debe cubrir una superficie de 7 m. por 6 m.¹⁷⁸⁴.

En el interior de la llamada *Curia Ulpia* se descubrió una base de estatua de bronce con tres inscripciones: la dedicatoria, la lista de los *amici* y el decreto de los decuriones. La dedicatoria fechada en el 28 de octubre del 144, nos menciona que los amigos del prefecto *M. Sulpicius Felix*¹⁷⁸⁵ y comandante del ala de caballería le dedican una estatua en reconocimiento de la labor realizada en el municipio; ésta se coloca en el foro, según el decreto de los decuriones. En esta inscripción honorífica, hallada en el año 1929 o 1930, se lee: *M(arco) SULPICIO M(arci) F(ilio) / FELICI DOMO ROMA TRIB(u) / QUIR(ina) LIB(eratori) ET PATR(ono) PRAEF(ecto) COH(ortis) I / GERMANOR(um) TRIB(uno) MIL(itum) LEG(ionis) XVI / F(laviae) F(irmae) F(idelis) TRIB(uno) MIL(itum) COH(ortis) III ULP(iae) (milliariae) / PETRAEOR(um) ELECTO ET RETENTO / AD CENS(us) EXCIPIEND(os) IN PARTEM / PROVINC(iae) ARM(eniae) ITEM CAPP(adociae) / PRAEF(ecto) EQ(uitum) AL(ae) II SYR(orum) C(ivium) R(omanorum) / AMICI OB ADFECT(iones) MUNIC(ipii) SAL(ensis) / ET INNOCENTIAM D(e)D(icaverunt) / DECRETUMQ(ue) ORDINIS SUBICERUNT*¹⁷⁸⁶.

El *ordo* de los decuriones del municipio rindió homenaje al prefecto Sulpicius Felix, que desempeñó en la misma función civil y militar. En cuanto a la fecha, el epígrafe es del 144, pero las tramitaciones que implican esos homenajes parecen indicar, cuando menos, que fue en el año 142 cuando el *ordo* votó la erección de la estatua a *Sulpicius Felix*¹⁷⁸⁷.

La parte izquierda de la inscripción nos menciona una lista de los *amici*, formada por treinta y ocho nombres; se lee:

*M(arcus) VALERIUS FABULLUS /
L(uciuc) FABIUS VIVATIANUS / Q(uintus) FABIUS FABRICANUS /
M(arcus) ANTONIUS BASSIANUS / Q(uintus) VALERIUS MARTIALIS /
C(aius) VALERIUS SATURNINUS / M(arcus) FABIUS VIRILLIO /
C(aius) FABIUS FIDUS / C(aius) ANNIUS CAPITO /
L(ucius) FABIUS FABIANUS / C(aius) IUNIUS CASSIANUS /
C(aius) CASSIUS SATURNINUS / L(ucius) VAL(erius) CORNELIUS
SATURNINUS /*

¹⁷⁸⁴ L. Chatelain, (1968), p. 93; J. Ch. Balty, (1991), p. 226.

¹⁷⁸⁵ R. Rebuffat, (1994), pp. 185-220.

¹⁷⁸⁶ *IAM.Lat.*, n.º. 307.

¹⁷⁸⁷ E. Gozalbes, (2002)1, pp. 474-475.

L(ucius) VALERIUS GALLUS / M(arcus) VALERIUS POLIO /
C(aius) VALERIUS ROGATUS / Q(uintus) IVNIUS RVFINIANUS /
P(ublius) POSTUMIUS [HER]MESANDER / SEX(tus) ANTONIUS BASSINUS/
C(aius) ANTONIUS PRISCUS /
C(aius) FABIVS MODESTVS / M(arcus) CASSIVS CASSIANVS Q(uaestor) /
C(aius) VALERIUS AVITVS / T(itus) CASSIVS BASSIANVS /
M(arcus) VALERIUS CAPITO / T(itus) AELIVS AFRICANVS /
Q(uintus) PONTIVS CAPITOLLINVS / C(aius) ATILIVS ZVBBAEVS /
L(ucius) HORTENSIVS MAVRVS / L(ucius) CORNELIVS VICTOR /
Q(uintus) FABIVS PVDENVS / CN(eius) CORNELIVS CORNELIANVS /
M(arcus) IVINVS CASSIANVS / CN(eius) VALERIUS PRIMVS /
Q(uintus) HERENNIVS TUSCVS / Q(uintus) FABIVS AMANDVS /
Q(uintus) VALERIUS SATVRNINVS ET T(itus) AELIVS ZOSIVS /¹⁷⁸⁸.

Los treinta y ocho nombres se reparten solamente en trece *gentes*, es decir, en trece familias.

La parte derecha de esta base contiene el decreto de los decuriones de *Sala*, en el que se exponen los motivos de la concesión de tales honores:

LOLLIO AVITO ET STATILIO MAXSIMO CONS(ulibus) V K(alendas)
NOVEMBR(es) IN CURIA VLPYA ADHIBITO SALENSIVM / ORDINE QVOT C(aius)
VAL(erius) ROGATUS ET P(ublius) POSTVMIVS HE[R]MESANDER IIVIR(i)
RETTULERVNT OPTIMO RARISSI / MOQ(ue) PRAEF(ecto) SVPICIO FELICI
SUCCESSOREM NOMINATVMT CUI PRO EXSIMIS EIVS EXSEMPPLIS CVM ET
ANTE / TESTI[MON]IVM PVBLICE PERHIBITVMT SIT NVNC PRAECIPV<A>E
MANIFESTIORE IVDICIO QVAM STUDIO ESSE PERHI/BENDVMT QVONIAM
OPORTERET SIMVLT NOVA TOTIENS ET IN R(em) P(ublicam) MERITA ET IN
SINGVLOS OFFICIA NOVVS HONORIBVS TO/TIENS REPENDERE SIMVLT SPEM
PAREM OSTENTARE PARITER ACTVRIS QVIT DE EA RE FIERI PLACERET
SECVNDVMT SENTENTIAM Q(uinti) COR(nelii) CAPELLAE C(uncti) C(ensuerunt):
OMNIA A SVPICIO FELICE OPTVMO RARISSIMOQ(ue) PRAEFECTO SALENSVS
HABERE QVIBVS MELIO/RA EXPETENDA NON FVERINT SI IS PATRIAE ISTI
EODEM HOC SPLENDORE CIVIS CONTIGISSET QVI PRO CAELESTIVBS
IVDICIS / QVIBVS INTRA IUVENTAM PER TRES MILITIAS EXORNATVMT SIT

¹⁷⁸⁸ IAM.Lat., n°. 307.

PROQ(ue) DISCIPLINA UTTEDI HONORATI C(larissimi) U(iri) CUM MILITIAE
TUM / CIVILIVM MUNERUM VERISSIMI AUCTORIS QUANTUM TAMEN TAM
ARDUM EXEMPLUM EX INTERVALL<I>O CONSEQUI / POSSET NIHIL
SPLENDIDIUS SIBI AT DIGNITATEM TESTIMONIO TANTI PRAESIDIS NIHIL
GRATIUS AD MEMORIAM AMORE NOSTRO ESSE / CREDIDERIT SEU NOS AB
SOLITIS INIURIS PECORUMQ(ue) IACTURA L<A>ENITER QUIDEM ET SUB
IMAGINE SVAE QUIETIS VINDICANDE SEU IN RATI(onibus) P(ublicis) / ET
DISCEPTATOREM NEC DISSOLUTE BENIGNUM ET IUSTUM SENE ACERBITE
PRAEBENDO ET QUAESTIONES PARI HOMINUM AC R(ei) P(ublicae) INIURIA /
TENEBRIS VETUSTATIS OBSCURAS SAGACITER INLUSTRANDO PURE
DIIUDICANDO SEU MUNICIPIUM INFESTIORIBUS LOCIS MAXIMO / MURORUM
OPERE MINIMO SUMTU AMBIENDO SEU ANNONAE AUARIS DIFFICULTATIBUS
EX COPIS ARMATURAE SVAE PLURIMA AD NOSTRAM / UTILITATEM NIHIL AT
MILITUM DAMNUM COMMODO [IA]M QUAE BONA ANIMI ESSENT
VERISSIMI ULTRA PRAEDECEDENTIUM FINEM MO/DERATUM VERECUNDUM
MITEM PUDICUM ORDINIS REVERENTEM POPULI AMANTEM SUI
DILIGENTEM ITA LIBERAM COPIAM SILUARUM / ET AGRORUM PRAEBUISSE
UT PRO TUTELA OPERANTIUM FREQUENS EXCUBARET ITA IN CETERA OMNI
ELEGANTIA UITAE EQUABILEM EGISSE / UT PROMISQUO USU RERUM
OMNIUM OCCASIONE BENEFACIENDI NON POTESTATE PRAEDECERET
ATQUE EAN[D]JEM COMITATEM PRAESENTI DEXTE/RITATE IUCUNDAM
FUTURO POST EXEMPLO SALUBREM EXPERIREMUR : PRO QUIBUS REBUS
AC MORIBUS ET PRIDEM NOS SULPICIO FELICI / DECURIONATUM GRADUM
IIVIRALEM QUOT TUNC OPTUMUS PRAESES LIBENTER AUDIERIT
DECREUISSE ET NUNC NOMINATO SUCCESSORE / CUM PROBINQUOM EIUS
DISCESSUM ITA TREPIDE COGITEMUS UT INSTANTIS DESIDERI
CONSCIENTIAM PLENISSIMA SPE PROCESS(u)M / EIUS UIX LENIRE POSSIMUS
PLACERE ERGA TALEM UIRUM NON UOLGATA DECERNERE CUM IS NON
UOLGATA PRAESTITERIT DEPRECARIQ(ue) PRAE/SIDEM
INDULGENTISSIMUM ET PRAEFECTORUM SUO[R]UM QUOS IPSE
LAUDABILES FACIAT LAUDE ET LAUDATIONE LAETISSIMUM UT IN QUO /
GRATI ESSE VOLVIMUS FAVEAT NOBIS PERMITTENDO STATUAM PONERE
PRAEFECTO SUO CONDECURIONI N(ostro) CUI EGREGIO NE AMITTAMUS /
H[ACE EU]M CUIUS BENEFICIA TENEMUS AC NE UBI HUNC IPSUM

ONESTISSUMI QUIQUE OB CURATAM PULCHRE R(em) P(ublicam) STATUA
HONORAVERINT IBI PRAEMIUM IPSIUS R(ei) P(ublicae) PARUM GRAT[A]E
REQUIRATUR PERMITTAT PRAETEREA PER LEGATOS APUD SACRATISSI/MUM
PRINCIPEM CELEBRARE FUISSE APUD NOS SULPICIUM FELICEM EUM
PRAEF(ectum) QUI AUGUSTISSIMO SAECULO SUB SANCTISSIMA UTTEDE
HONORATI DISCIPLINA ESSE DEBUERIT QUEM PUBLICUM AFFECTUM
ASSISTENTE UNIVERSO ORDINE / ET POPULO PERFERRENT AT AMPLISSIMUM
PRAESIDEM FABIVS FIDVS ET VALERIUS POLIO PLANUMQ(ue) IMPRIMIS /
FACERENT NOS NON OMNIA QUAE DEBEREMUS HONORIBUS SULPICI
FELICIS DECREUISSE SET QUAE SECUNDUM / VERECUNDIAM IPSIUS
DECERNERE SOLA POSSIMUS / HONORIBUS SULPICI FELICIS DECREUISSE
SET QUAE SECUNDUM VERECUNDIAM IPSIUS [DECERNE]RE SOLA
POSSIM[US] ¹⁷⁸⁹ .

En esta inscripción, el decreto agradece a *Sulpicius Felix* el haber puesto a disposición de los ciudadanos los suministros procedentes de la *annona* militar y el haber utilizado las requisas con prudencia. Las atribuciones de *Sulpicius Felix* como jefe militar tenía encomendada la labor de defender la ciudad de los ataques de los indígenas.

El arco de triunfo ¹⁷⁹⁰ está orientado hacia la plaza formada por el cruce del *decumanus maximus* y el *cardo maximus* ¹⁷⁹¹; debía tener unos 17 m. de anchura por unos 3 de profundidad ¹⁷⁹². Se documenta una inscripción hallada cerca del arco de triunfo, donde se lee: ...A / IUCIA H.../...C / FA.../...ESTUS... ¹⁷⁹³. Se trata de una inscripción monumental dedicada a *Caius Fabius Modestus*, nombre de uno de los personajes mencionados entre los amigos de *Sulpicius Felix* ¹⁷⁹⁴. También se atestigua otra inscripción hallada cerca del arco de triunfo; en ella se lee: ...[PRINCI]PUM GENTIUM ¹⁷⁹⁵. Las excavaciones arqueológicas efectuadas en la zona documenta la presencia de cerámica campaniense de tipo B y D; ánforas de época augustea ¹⁷⁹⁶ y cerámica aretina con la marca ¹⁷⁹⁷: *FELIX RASINI*.

¹⁷⁸⁹ *IAM.Lat.*, n.º. 307.

¹⁷⁹⁰ J. Boube, (1966)1, p. 23; L. Chatelain, (1968), p. 86; M. Bekkari, (1968-72), p. 246.

¹⁷⁹¹ J. Boube, (1966)1, p. 23.

¹⁷⁹² L. Chatelain, (1968), pp. 86-88.

¹⁷⁹³ *IAM.Lat.*, n.º. 309.

¹⁷⁹⁴ *IAM.Lat.*, n.º. 307; R. Rebuffat, (1994), p. 185.

¹⁷⁹⁵ L. Chatelain, (1930-31), p. 175, n.º. 6; *IAM.Lat.*, n.º. 312.

¹⁷⁹⁶ M. Bekkari, (1968-72), p. 246.

¹⁷⁹⁷ J. Boube, (1979-80)1, p. 189

También se ha documentado la existencia de un templo situado en la cumbre de la colina, dominando el valle del Oued Bu Regreg y a 24 m. al Oeste del campamento; posee una planta rectangular de 8 m. de largo y 4,50 m. de ancho¹⁷⁹⁸. Otro templo documentado es el denominado A¹⁷⁹⁹; mide 23,1 m. de longitud y 15 m. de anchura. Está construido sobre terraza, sostenida por un muro. Según J. Boube¹⁸⁰⁰, el edificio se construyó a mediados del siglo I a.C., estuvo destinado al culto dinástico de la monarquía mauritana, dado que en él se halló un fragmento de una estatua de Ptolomeo¹⁸⁰¹ junto con dos marcas de cerámica aretina¹⁸⁰² (*ZOILUS, L. GELLIUS*) y un ánfora Beltrán I¹⁸⁰³.

También existía el templo B¹⁸⁰⁴ que se sitúa al sur del templo C; su gran muro norte nos da ideas sobre su aspecto primitivo. Sin embargo, el resto de los muros están arruinados. En este edificio se documenta la marca *COR* de cerámica aretina¹⁸⁰⁵. Finalmente, se documenta el templo C¹⁸⁰⁶ que se considera uno de los templos de época prerromana, de tradición helenística y probablemente, contemporáneo a Iuba II. Este templo está compuesto de una sucesión de tres terrazas superpuestas. En su *podium* se sitúa una *cella* rectangular. Desconocemos sus advocaciones y sus funciones reales. En este edificio se encontraron las marcas de cerámica aretina¹⁸⁰⁷: *SEXTUS ANNIUS, ANN, P. CORN, MURRIUS, C. SERTORIUS OCELA, CHRESIMUS TITI* y *AE*. Además, se documenta la presencia de ánfora Dressel-Lamboglia 1¹⁸⁰⁸.

Además se documenta el edificio D¹⁸⁰⁹, en la actualidad arrasado hasta sus basamentos por las construcciones de época merinita que lo utilizaron como cantera, y el edificio F, construido como pseudoisódomo, que ha sido identificado por L. Chatelain con el capitolio de la ciudad¹⁸¹⁰. En este templo de cinco *cellae* se atestigua la presencia de una base de mármol rojo hallado en 23 diciembre del año 1959, donde se lee: *[OB HONO]REM SEVIRATUS / [POST]UMIUS OCTAVIANUS STATUAM / [CU]M AEDE*

¹⁷⁹⁸ J. Boube, (1966), p. 24; A. Akerraz, (2002), p. 196.

¹⁷⁹⁹ L. Pons Pujol, (2003), p. 197.

¹⁸⁰⁰ (1967), p. 352.

¹⁸⁰¹ M. Bekkari, (1968-72), p. 246; J. Boube, (1990), pp. 331-335, 356-360.

¹⁸⁰² J. Boube, (1979-80)¹, pp. 139-215.

¹⁸⁰³ J. Boube, (1973-75), p. 168.

¹⁸⁰⁴ M Bekkari, (1968-1972), p. 247; L. Pons Pujol, (2003), p. 197.

¹⁸⁰⁵ J. Boube, (1979-80), pp. 139-215.

¹⁸⁰⁶ M. Bekkari, (1968-72), p. 246; L. Pons Pujol, (2003), p. 197.

¹⁸⁰⁷ J. Boube, (1979-80)¹, pp. 139-215, *id.*, (1981-82), p. 152.

¹⁸⁰⁸ J. Boube, (1987-1988), p. 183.

¹⁸⁰⁹ L. Pons Pujol, (2003), p. 197.

¹⁸¹⁰ L. Chatelain, (1968), pp. 88-91; J. Boube, (1966), pp. 23-32; *id.*, (1999), p. 17; A. Siraj, (1996), p. 485.

*ET UALUIS ACCEPTO OB / [ORD]INE SPLENDISSIMO SALENSIUM LOCO / [O]MNI SUA INPENSA DEDIT DEDICAVIT*¹⁸¹¹.

También se ha encontrado una base de estatua reutilizada en una dedicatoria al emperador Constantino; en ella se lee¹⁸¹²: Cara A: *L(ucio) MINICIO / M(arci) F(ilio) GAL(eria tribu) / PULCRO / DOMO TIGUL/LIS EXS / LIGURIA / PRAEF(ecto) EQ(uitum) / AMICI / SALENSES / L(ocus) D(atus) D(ecreto)D(ecurionum)*. Se trata de una dedicatoria de los *amici* de *Sala* a *M. Sulpicius Felix*, su patrón, con la autorización del ordo decurional. Cara B: *IMP(eratori) CAESARI / FLAVIO VAL(erio) / CONSTANTINO MAXIMO / PIO FELIC(i) INVICTO AUG(usto) / R(es) P(ublica) SALENSIUM / D(ecreto) D(ecurionum)*. Se trata de una dedicatoria imperial, datada el 29 de octubre del año 312.

Entre los edificios públicos documentados en el barrio monumental de *Sala* se encuentran el capitolio¹⁸¹³, situado al oeste del barrio monumental, en un terreno libre de construcciones y sobre una terraza que dominaba este centro. Fue construido a principios del siglo II d.C., sin duda hacia finales del principado de Trajano; disponía, naturalmente, de tres *cellae*, precedidas cada una de una *pronaos*, rodeada en tres de sus lados por un peristilo de orden corintio de treinta y dos columnas¹⁸¹⁴. En la fachada oriental del capitolio se descubrió una estampilla de cerámica aretina, una moneda de bronce, probablemente de *Gades*, una moneda de Augusto, fragmentos de ánforas Dressel 7-11 y vasos itálicos¹⁸¹⁵.

Entre los edificios importantes, se documenta una fuente pública y un conjunto termal¹⁸¹⁶, que se sitúan en la proximidad de los jardines de Chellah, y varios edificios construidos con gran aparejo¹⁸¹⁷. Al nivel de *decumanus* se encuentra un canal de plomo que distribuye el agua a las casas. Durante el siglo II y III se siguen construyendo tanto edificios públicos como mansiones privadas¹⁸¹⁸.

En Chellah se documenta una estela de mármol, hallada en el año 1881. Esta inscripción tiene dos caras; la primera cara lleva una inscripción latina; en ella se lee: *...[IN]/NOCENTIAE ET / IUSTITIAE SIN/GULARIS AULO / CAECINAE TACITO*

¹⁸¹¹ *IAM.Lat.*, n.º. 310.

¹⁸¹² *IAM.Lat.*, n.º. 304.

¹⁸¹³ J. Boube, (1966)1, p. 23; N. Khatib-Boujibar, (1966), p. 547; M. Bekkari, (1968-72), p. 245; J. Boube, (1990), pp. 213-46.

¹⁸¹⁴ J. Boube, (1966)1, pp. 27-28; *id.*, (1999), p. 17.

¹⁸¹⁵ J. Boube, (1979-80)1, p. 142.

¹⁸¹⁶ M. Bekkari, (1967), p. 660; M. Bekkari, (1968-72), p. 248.

¹⁸¹⁷ J. Boube, (1966), p. 27.

¹⁸¹⁸ F. López Pardo, (1987), p. 83.

*CONS(uli) / PRAES(idi) PROV(inciae) / BAET(icae) / VII VIR(o) EPULO[N]UM / PR(aetori) CANDIDATO / [QU]AESTORI CANDIDATO / SEPT(imus) CARULEIANUS / EQ(ues) ROMANUS / PATRONO / INCOMPARABILI*¹⁸¹⁹. El personaje *Aulus Caecina Tacitus* está documentado en una lista de “clarissimi” del final del siglo III o principio del siglo IV. Desde el año 276, la Bética fue gobernada por caballeros. En la segunda cara lleva una inscripción árabe. Se trata de una inscripción desaparecida y encontrada en el año 1926 en el jardín de S.M. le Sultan.

También se constata una inscripción fragmentada; en ella se lee: *.../RAI.../...TORI.../...OADO.../...BUOTU.../...TITUT.../...*¹⁸²⁰. En otro fragmento se lee: *...MAR...*¹⁸²¹.

Durante la excavación de las ruinas de *Sala* se han encontrado varias inscripciones fragmentadas; entre ellas se documenta un fragmento de mármol con las siguientes letras: *...A...S...B...*¹⁸²². Se documenta otro fragmento, en el que se lee: *...CAI.../...[VIXIT] AN(nis) X...*¹⁸²³. En otro fragmento depositado en el Museo de Rabat se lee: *...DEDI.../...S PRAI.../...NON R.../...IUS A.../*¹⁸²⁴. También se constata otro fragmento; en él se documenta: *...INC...XXIII...*¹⁸²⁵. Probablemente, se trata de una inscripción funeraria. En otro fragmento depositado en el Museo de Rabat se lee: *...URI...*¹⁸²⁶ En otro fragmento se lee: *...UTI...*¹⁸²⁷.

Las actividades arqueológicas practicadas en la ciudad constataron la existencia de dos necrópolis antiguas; la primera se sitúa en Bab Zaër, en el lugar actual de la embajada francesa; otra se ubica en el sur del cementerio actual¹⁸²⁸. Los trabajos se realizaron desde el año 1918; los restos hallados fueron exhumados en el año 1965; se trata de cuatro sepulturas. Muy cerca de Zaër se documenta una placa de mármol, hallada en el año 1917; en ella se lee: *D(is) [M(anibus) S(acrum)] / GN(aeo)*

¹⁸¹⁹ *IAM.Lat.*, n.º. 306.

¹⁸²⁰ *IAM.Lat.*, n.º. 319.

¹⁸²¹ *IAM.Lat.*, n.º. 334.

¹⁸²² *IAM.Lat.*, n.º. 320.

¹⁸²³ *IAM.Lat.*, n.º. 321.

¹⁸²⁴ *IAM.Lat.*, n.º. 323.

¹⁸²⁵ *IAM.Lat.*, n.º. 329.

¹⁸²⁶ *IAM.Lat.*, n.º. 337.

¹⁸²⁷ *IAM.Lat.*, n.º. 338.

¹⁸²⁸ Basset, H., (1918), pp. 300-1; *id.*, (1919), pp. 131-4; J. Boube, (1966)1, p. 23; N. Khatib-Boujibar, (1966), p. 550; M. Bekkari, (1967), p. 661; J. Boube, (1968-72)1, pp. 109-118.

*HOSID[IB...ET] / RUFILLAE.../ ET HEREDES [de] / SUO FECERUN[T]*¹⁸²⁹. Se trata de una inscripción funeraria.

En la necrópolis de Bab Zaër se atestigua también la presencia de cerámica aretina¹⁸³⁰; aparecen las marcas: *SEXTUS ANNIUS (AFER), PRIMUS C. ANNI, Q. ARVIUS, CN. ATEIUS, ATEIUS ZOILUS, ATTICUS, P. CORNELIUS, HERACLA P. CORNELI, C. MEMMIUS, RASINIUS, EVTICHUS RASINI, L. TETTIUS SAMIA, ANTI () C. VALERI, C. VIBIENUS* y *CN.ATEIUS CRESTUS*. También, se halló un fragmento de sigillata hispánica, una moneda de Iuba II¹⁸³¹ y monedas gaditanas con caracteres púnicos¹⁸³². En cuanto a las ánforas se documenta la presencia de ánforas Dressel 18, algunos fragmentos de Dressel 1¹⁸³³ y Dressel 20¹⁸³⁴

El *decumanus maximus*¹⁸³⁵ constituyó la vía que unía todos los edificios romanos; se dirigía hacia las riberas del río Yquem; se trata de un *decumanus* de 18 m. de largo y de 4m. de ancho . Al norte del *decumanus maximus* se descubrió una gran construcción de tipo prerromano. Al sur del *decumanus maximus* se encuentran varias sepulturas de época tardía¹⁸³⁶.

En las inmediaciones del río se sitúa la zona portuaria y el barrio popular del puerto¹⁸³⁷. Se trata del último puerto importante en la ruta hacia el sur, el único desde *Lixus* que ha jugado un gran papel en la entrada de los objetos importados hallados en las excavaciones.

La región de *Sala* fue protegida de los ataques de las poblaciones de los *Autololes* que habitaban al sur de la ciudad por tres establecimientos militares. Un campamento militar se instaló en el sudoeste de la aglomeración urbana, con una estructura de plano rectangular de 3220 m² de superficie, cuya parte norte fue destruida. La prospección realizada en la zona ha descubierto la puerta que encuadraba las dos torres semicirculares¹⁸³⁸. Según el material hallado, el campamento fue construido antes de finales del siglo I d.C. y, probablemente, abandonado durante el primer cuarto del siglo III.

¹⁸²⁹ *IAM.Lat.*, n.º. 316.

¹⁸³⁰ N. Khatib-Boujibar, (1966), p. 550; J. Boube, (1979-80)¹, pp. 139-215.

¹⁸³¹ N. Khatib-Boujibar, (1966), p. 550.

¹⁸³² E. Gozalbes, (1997), p. 142.

¹⁸³³ J. Boube, (1987-1988), p. 184; L. Pons Pujol, (2009), p. 95.

¹⁸³⁴ J. Boube, (1973-75), p. 173.

¹⁸³⁵ J. Boube, (1966), p. 92; *id.*, (1966)¹, p. 27; M. Bekkari, (1967), p. 659; M. Bekkari, (1968-72), p. 245.

¹⁸³⁶ M. Bekkari, (1968-72), p. 244.

¹⁸³⁷ E. Gozalbes, (2000), p. 563.

¹⁸³⁸ A. Akerraz, (2002), p. 192.

Al sur de la ciudad¹⁸³⁹, un *brachium* compuesto por un muro y un foso, desde la playa hasta el río Bu Regreg, defendía un vasto territorio. Este *brachium* había sido considerado como una parte de un *limes* continuo y amurallado frente a los ataques de las tribus nómadas del sur¹⁸⁴⁰. El territorio de *Sala* fue amenazado por los pueblos *Autololes*¹⁸⁴¹; por lo tanto se puede considerar el *brachium* como una defensa autónoma de la ciudad¹⁸⁴².

Entre las fortificaciones, debemos mencionar la fosa de *Sala*; Rouland-Mareschal¹⁸⁴³ la sitúa a 7,5 Km. a sudoeste de la desembocadura de Bu Regreg¹⁸⁴⁴: "une largeur invariable de 13 mètres et, actuellement, une profondeur qui vraie entre 0 m 75 et 1 m 50, suivant qu'elle se trouve en terres labourées ou creusée dans un sol impropre à la culture où elle a été comblée plus lentement...". Según M. Euzennat¹⁸⁴⁵, la fosa de *Sala* corresponde al final del siglo I. La *exploratio ad Mercurios* situado a 6 Km. hacia el este de *Sala*¹⁸⁴⁶ se considera otro puesto de vigilancia que supervisaba todo este espacio¹⁸⁴⁷. Este dispositivo de defensa implica un interés de la administración provincial por este núcleo y por mantener la tranquilidad de este espacio.

En relación con estas fortificaciones, se encuentran determinadas contingentes militares; la primera unidad militar atestiguada en *Sala* es la *cohors I Lemauorum* o *Lemauarum*¹⁸⁴⁸, de origen hispano que figura en los diplomas militares de Marruecos del año 88 y 161; también se atestigua a través del soldado *Valeri Vetonis*¹⁸⁴⁹, enterrado en la necrópolis de Bab Zaer hacia la mitad del siglo I d.C.¹⁸⁵⁰.

Más problemática aún es la estancia del *Ala II Syrorum*, cuya presencia se documenta en *Sala* en el año 144 bajo los órdenes de *M. Sulpicius Felix*¹⁸⁵¹. La estancia de las tropas acantonadas no debió ser muy prolongada puesto que el diploma

¹⁸³⁹ F. López, (1987), p. 149; N. Villa Verde, (2001), p. 183.

¹⁸⁴⁰ R. Rebuffat, (1978-80), pp. 237-258.

¹⁸⁴¹ Plinio, *N.H.*, V, 5; M. Christol, (1988), pp. 305-37.

¹⁸⁴² J. Napoli, (2001), p. 215.

¹⁸⁴³ (1924), pp. 441-468.

¹⁸⁴⁴ R. Rebuffat, (1979-80), pp. 237-60; M. Euzennat, (1989), pp. 129-153; Y. Le Bohec, (1990), p. 187; N. Villa Verde, (2001), p. 183.

¹⁸⁴⁵ (1989), p. 141 y 170.

¹⁸⁴⁶ F. López, (1987), p. 149; J. Napoli, (2001), 217; N. Villa Verde, (2001), p. 183; A. Akerraz, (2002), pp. 191-215.

¹⁸⁴⁷ R. Thouvenot, (1973-75), p. 383.

¹⁸⁴⁸ R. Rebuffat, (1986), p. 48.

¹⁸⁴⁹ J. Boube, (1979-80)4, pp. 111-118.

¹⁸⁵⁰ *IAM.Lat.*, n.º. 234.

¹⁸⁵¹ *IAM.Lat.*, n.º. 307.

encontrado del año 157, no recoge ninguna alusión a ellas¹⁸⁵². No obstante, en la ciudad de *Sala* estaba acantonada, al menos en época de Antonino, el *Ala II Syrorum*¹⁸⁵³ para proteger la ciudad de los ataques de nómada de *Autololes*¹⁸⁵⁴. En este sentido, resulta elocuente el texto que puede leerse en la cara derecha de la base de *Sulpicius Felix*¹⁸⁵⁵. Cuando el país se pacifica, el *Ala II Syrorum* abandona la provincia de la *Mauritania Tingitana*¹⁸⁵⁶.

A diferencia de otras ciudades del sur de la *Mauritania*, *Sala* permanece bajo la administración romana aún después de la reducción de las fronteras de la *Tingitana*. Pero a partir de ese momento, la ciudad será sólo un presidio aislado, comunicado únicamente por mar con lo que queda de la provincia y el resto del Imperio¹⁸⁵⁷.

VI.3. LA ADMINISTRACIÓN DE SALA.

Las inscripciones arrojan un poco de luz sobre las instituciones de la ciudad. La organización administrativa de la ciudad aparece registrada en diversos epígrafes, donde se constata el *ordo Salensium* en una inscripción honorífica hallada en el interior de la *Curia Ulpia*; en ella se lee: *M(arco) SULPICIO M(arci) F(ilio) / FELICI DOMO ROMA TRIB(u)/ QUIR(ina) LIB(eratori) ET PATR(ono) PRAEF(ecto) COH(ortis) I / GERMANOR(um) TRIB(un) MIL(itum) LEG(ionis) XVI / F(laviae) F(irmae) F(idelis) TRIB(un) MIL(itum) COH(ortis) III ULP(iae) (milliariae) / PETRAEOR(um) ELECTO ET RETENTO / AD CENS(us) EXCIPIEND(os) IN PARTEM / PROVINC(iae) ARM(eniae) ITEM CAPP(adociae) / PRAEF(ecto) EQ(uitum) AL(ae) II SYR(or)um C(ivium) R(omanorum) / AMICI OB ADFECT(iones) MUNIC(ipii) SAL(ensis) / ET INNOCENTIAM D(e)D(icaverunt) / DECRETUMQ(ue) ORDINIS SUBICCERUNT*¹⁸⁵⁸.

M. Sulpicius Felix, que ejercía el cargo de *praefectus cohors I Germanorum*, fue enviado a *Mauritania Tingitana* y estuvo en *Sala*, como *praefectus equitum II Syrorum* de ciudadanos romanos. Un grupo de 38 *amici* le ofreció una dedicatoria de una estatua como agradecimiento por su vinculación al municipio de *Sala* y su integridad¹⁸⁵⁹. En el momento de su partida, los decuriones de *Sala* votaron en su favor un decreto

¹⁸⁵² *IAM.*, 2, IL, n.º. 342.

¹⁸⁵³ *IAM.Lat.*, 2, n.º. 307.

¹⁸⁵⁴ R. Thouvenot, (1973-75), p. 382.

¹⁸⁵⁵ *IAM.Lat.*, 2, n.º. 307.

¹⁸⁵⁶ F. López Pardo, (1987), p. 151.

¹⁸⁵⁷ F. López pardo, (1987), p. 87.

¹⁸⁵⁸ J. Carcopino, (1943), p. 201 y 216; *IAM.Lat.*, n.º. 307.

¹⁸⁵⁹ J. Carcopino, (1943), p. 206.

honorífico, datable en 28 de octubre del 144, que reconocía sus beneficios. Por ello, decidieron, con la aprobación del gobernador *Uttedius Honoratus*, levantar otra estatua y enviar una delegación al emperador Antonino Pío para alabar sus meritos¹⁸⁶⁰. Esta autorización fue rechazada, ya que el decreto fue gravado por su 38 *amici* y no por el municipio. *Sulpicius Felix* se convirtió en un *liberator* y *patronus* de 38 *amici* de la ciudad.

También se constata otra base de mármol hallada en el año 1959; en ella se lee: *[OB HONO]REM SEVIRATUS / [POST]UMIUS OCTAVIANUS STATUAM / [CU]M AEDE ET VALUIS ACCEPTO OB / [ORD]INE SPLENDISSIMO SALENSIUM LOCO / [O]MNI SUA INPENSA DEDIT DEDICAVIT*¹⁸⁶¹. Se trata de una dedicatoria en honor del *seviratus de Postumius Octavianus*, decretada por el ordo *Salensium*.

También se atestigua el ordo decurional en una inscripción honorífica hallada en el templo, donde se documenta: *...NOBIL]ISSIMO / CAES(ari) R(es) P(ublica) / SALENSIUM / D(ecreto) D(ecurionum)*¹⁸⁶². Se trata de una dedicatoria elevada en honor de la familia constantiniana por la *res publica*.

Finalmente, también se documenta una inscripción honoraria, hallada por G. Hallier en el año 1959, en el templo de la cinco *cellae*; concretamente, la dedicación a *L. Minicius Pulcher* se autoriza mediante el correspondiente *decretum*; en el epígrafe se lee: *L(ucio) MINICIO / M(arci) F(ilio) GAL(eria tribu) / PULCRO / DOMO TIGUL/LIS EXS / LIGURIA / PRAEF(ecto) EQ(uitum) / AMICI / SALENSES / L(ocus) D(atus) D(ecreto)D(ecurionum)*.

También se documenta el ordo decurional en el otro texto epigráfico, en el que se lee: *IMP(eratori) CAESARI / FLAVIO VAL(erio) / CONSTANTINO MAXIMO / PIO FELIC(i) INVICTO AVG(usto) / R(es) P(ublica) SALENSIUM / D(ecreto) D(ecurionum)*¹⁸⁶³. La inscripción atestigua el ordo *salense* en el primer tercio del siglo IV¹⁸⁶⁴. Seguramente, *L. Minicius Pulcher* es el sucesor de *Felix*¹⁸⁶⁵

En las inscripciones se documenta un *quaestor*; se trata del *M(arcus) Cassius Cassianus*, documentado en la lista de *amici* del año 143. En ella se lee: *C. FABIVS MODESTUS / MARCUS LASSIVS CASSIANUS Q(uaestor)*¹⁸⁶⁶. Según L. Pons

¹⁸⁶⁰ J. Carcopino, (1943), p. 181.

¹⁸⁶¹ *IAM.Lat.*, n.º. 310.

¹⁸⁶² *IAM.Lat.*, n.º. 305.

¹⁸⁶³ *IAM.Lat.*, n.º. 304.

¹⁸⁶⁴ N. Villaverde, (2001), p. 396.

¹⁸⁶⁵ F. López, (1987), p. 151.

¹⁸⁶⁶ *IAM.Lat.*, n.º. 307/2.

Pujol¹⁸⁶⁷, no puede serlo al estar colocado en el lugar treinta en una lista en la que no aparece ni duoviro ni ediles. El término de cuestor se entiende aquí como tesorero de los *amici* del prefecto que quieren sufragar una estatua a *Sulpicius Felix*¹⁸⁶⁸.

VI.4. LA SOCIEDAD DE SALA.

A través de la documentación epigráfica podemos reconstruir la sociedad de *Sala*, tanto en lo que se refiere al ordenamiento romano como a las supervivencias indígenas. Las elites senatoriales y ecuestres se encuentran representadas en estas inscripciones. Los senadores se documentan en el caso de *Uttedius Honoratus*¹⁸⁶⁹, que aparece en una inscripción honorífica, hallada en la curia. La *gens Uttedia* se documenta sólo en *Campania* y entre los *Volscos*¹⁸⁷⁰. El *cognomen Honoratus* es muy común en *Mauritania* y alude al respecto y el honor¹⁸⁷¹.

También se documenta el orden ecuestre en el municipio en el caso de *Aulus Caecina Tacitus*¹⁸⁷²; se testifica en una estela, hallada en 1881 en el jardín del Sultan. Esta inscripción se fecha a inicio del siglo III. El gentilicio *Caecinius* se atestigua en *Calabria, Campania, Volscos y Praeneste, y Tusculum*¹⁸⁷³. Su *cognomen* alude a un carácter silencioso¹⁸⁷⁴.

En el municipio se documentan varios individuos que pertenecen a las élites locales que ocuparon cargos importantes en la sociedad de *Sala*; se trata de:

- *P(ublius) Postumius Hermesander*¹⁸⁷⁵: mencionado en la lista de los *amici* del año 143; es un *IIVir*. La *gens Postumia* se documenta entre los *Lucani, Peucetii, Campani, Hirpini, Vestini, Volsci, Aequi, Praeneste et Tusculum, Sabini y Picenum*¹⁸⁷⁶. Su *cognomen* es desconocido. Sin embargo, el *cognomen Hermes*¹⁸⁷⁷ está documentado. Seguramente, se trata de un individuo de origen oriental.

- *C(aius) Valerius Rogatus*¹⁸⁷⁸: constatado en la lista de *amici* del año 143; se trata de un *IIVir*. *Rogatus* es un *cognomen* de carácter místico, usado en *Mauritania*¹⁸⁷⁹.

¹⁸⁶⁷ (2003), p. 114.

¹⁸⁶⁸ J. Carcopino, (1943), pp. 207-208.

¹⁸⁶⁹ *IAM.Lat.*, n.º. 307/3.

¹⁸⁷⁰ R. S. Conway, (1976), p. 592

¹⁸⁷¹ J. Marion, (1960), p. 148; J. M. Lassère, (1977), p. 345; I. Kajanto, (1982), p. 18, 72, 133, 279.

¹⁸⁷² *IAM.Lat.*, n.º. 306.

¹⁸⁷³ R. S. Conway, (1967), p. 562.

¹⁸⁷⁴ I. Kajanto, (1982), p. 263.

¹⁸⁷⁵ *IAM.Lat.*, n.º. 307.

¹⁸⁷⁶ R. S. Conway, (1967), p. 580.

¹⁸⁷⁷ I. Kajanto, (1982), p. 57.

¹⁸⁷⁸ *IAM.Lat.*, n.º. 307.

- *M(arco) Sulpicius Felix*¹⁸⁸⁰: aparece en una inscripción honorífica; se trata de un patrono del municipio. Su *cognomen* hace referencia a una particularidad del individuo¹⁸⁸¹.

En cuanto al resto de la población, se constatan los siguientes individuos:

- *T(itus) Aelius Africanus*¹⁸⁸²: aparece en la lista de *amici* del año 143; se trata de un individuo nacido en África que pertenece a la familia *Aelia* de *Sala*. El gentilicio *Aelius* se difunde por las regiones de *Lucania*, *Campania*, *Lacio*, *Umbria*, *Praeneste et Tusculum*, *peucetos*, *hirpinos*, *samnitas*, *paeliños*, *vestinos*, *volscos*, *hércnicos*, *sabinos* y *píccenos*¹⁸⁸³. La familia *Aelia* se difunde por toda Hispania¹⁸⁸⁴; en la Bética se concentran en *Itálica*, *Hispalis*, *Corduba*, *Ullia*, *Celta*, *Naeva*, *Igabrum*, *Urso*, *Tucci*, *Gades*, etc.¹⁸⁸⁵. Sin embargo, no podemos confirmar su origen indígena. El *nomen Aelius* es común en África durante el reinado de Adriano¹⁸⁸⁶. El *cognomen Africanus* alude a origen geográfico¹⁸⁸⁷.

- *T(itus) Aelius Zosimus*¹⁸⁸⁸: se documenta en la lista de *amici* del año 143; se trata de uno de los *Aelii* de *Sala*. Es sin duda de origen oriental¹⁸⁸⁹.

- *P(ublius) o T(itus) [L] Aelius*¹⁸⁹⁰: se atestigua en una dedicatoria a la triada capitolina por un *eques coh(ortis) Syrorum*.

- *C(aius) Annius Capito*¹⁸⁹¹: se constata en la lista de *amici* del año 140; se trata de un individuo que pertenece a la familia aristocrática de *Annius* de *Volubilis*. El *nomen Annius* es común entre los *samnitas*, *marsos*, *sabinos* y *faliscos*¹⁸⁹². La familia *Annia* figura entre los gentilicios más usuales en Hispania¹⁸⁹³. El *cognomen Capito* es muy raro en África.

- *M(arcus) Antonius Bassianus*¹⁸⁹⁴: se testimonia en la lista de *amici* del año 143; se trata de un miembro atestado de los *Antonii* en *Sala*. Los *Antonii* se

¹⁸⁷⁹ J. M. Lassère, (1977), p. 345.

¹⁸⁸⁰ *IAM.Lat.*, nº. 307.

¹⁸⁸¹ J. M. Lassère, (1977), p. 345; I. Kajanto, (1982), pp. 13, 22, 29, 30, 57, 71, 72, 73, 134, 272.

¹⁸⁸² *IAM.Lat.*, nº. 307.

¹⁸⁸³ R. S. Conway, (1967), p. 557.

¹⁸⁸⁴ J. M. Abascal Palazón, (1994), pp. 64-67.

¹⁸⁸⁵ J. F. Rodríguez Neila, (1981), pp. 51-52.

¹⁸⁸⁶ J. M. Lassère, (1977), p. 446.

¹⁸⁸⁷ J. M. Lassère, (1977), p. 345; I. Kajanto, (1982), pp. 50, 206.

¹⁸⁸⁸ *IAM.Lat.*, nº. 307.

¹⁸⁸⁹ M. Euzennat, (1971), pp. 167 y 173.

¹⁸⁹⁰ *IAM.Lat.*, nº. 300.

¹⁸⁹¹ *IAM.Lat.*, nº. 307.

¹⁸⁹² R. S. Conway, (1967), p. 559.

¹⁸⁹³ J. M. Abascal Palazón, (1994), pp. 76-78.

¹⁸⁹⁴ *IAM.Lat.*, nº. 307.

concentran en *Lucania, Calabria, Campania, Lacio, Umbria, etc.*¹⁸⁹⁵. Esta *gens* es una de las más registradas por la epigrafía hispana¹⁸⁹⁶. El *cognomen Bassianus* no es latino, se deriva de un nombre oriental poco frecuente.

- *Sex(tus) Antoninus Bassinus*¹⁸⁹⁷: se encuentra en la lista de *amici* del año 143; se trata de otro miembro de los *Antoninii*. El *cognomen Bassinus* está atestiguado en Dacia.

- *C(aius) Antonius Priscus*¹⁸⁹⁸: se observa en la lista de *amici* del año 143; ciudadano, se trata de un individuo de origen hispano¹⁸⁹⁹. Es un miembro atestiguado de la familia *Antonia* de *Sala*. El *cognomen Priscus* se deriva de un *praenomen* obsoleto¹⁹⁰⁰ y es muy frecuente en época imperial¹⁹⁰¹.

- *C(aius) Atilius Zubbaeus*¹⁹⁰²: aparece en la lista de *amici* del año 143; ciudadano. El nombre *Zubbaeus* es sirio¹⁹⁰³, por lo tanto, se trata de un oriental¹⁹⁰⁴. Es un miembro documentado de la *gens Atilia* de *Sala*.

- *T(itus) Cassius Bassianus*¹⁹⁰⁵: documentado en la lista de *amici* del año 143. El gentilicio *Cassius* se evidencia entre los peucetos, hirpinos, samnitas, vestinos, volscos, piconos, ecuos, etc¹⁹⁰⁶. En las inscripciones hispanas el gentilicio *Cassius* aparece con cierta frecuencia¹⁹⁰⁷. Según el *cognomen Bassianus*, parece de origen oriental

- *C(aius) Cassius*¹⁹⁰⁸: se advierte en inscripción funeraria; pertenece a la familia *Cassia*.

- *C(aius) Cassius Saturninus*¹⁹⁰⁹: documentado en la lista de *amici* del año 143. Según su *cognomen* puede ser indígena¹⁹¹⁰.

- *Cn(eius o -aeus) Cornelianus*¹⁹¹¹: atestiguado en la lista de *amici* del año 143; *Cornelius* es un gentilicio frecuente fuera de *Sala*; se conocen dos casos en

¹⁸⁹⁵ R. S. Conway, (1967), p. 559.

¹⁸⁹⁶ J. M. Abascal Palazón, (1994), pp. 79-83.

¹⁸⁹⁷ *IAM.Lat.*, n.º. 307.

¹⁸⁹⁸ *IAM.Lat.*, n.º. 307.

¹⁸⁹⁹ J. M. Lassère, (1977), p. 391.

¹⁹⁰⁰ I. Kajanto, (1982), pp. 19, 30, 39, 40, 42, 176.

¹⁹⁰¹ J. M. Lassère, (1977), p. 345.

¹⁹⁰² *IAM.Lat.*, n.º. 307; J. M. Lassère, (1977), p. 398.

¹⁹⁰³ M. Euzennat, (1971), pp. 167 y 173.

¹⁹⁰⁴ J. M. Lassère, (1977), p. 398 y 401; J. Marion, (1950), n.º. 3, p. 3.

¹⁹⁰⁵ *IAM.Lat.*, n.º. 307.

¹⁹⁰⁶ R. S. Conway, (1967), p. 564.

¹⁹⁰⁷ J. M. Abascal Palazón, (1994), pp. 108-109.

¹⁹⁰⁸ *IAM.Lat.*, n.º. 314.

¹⁹⁰⁹ *IAM.Lat.*, n.º. 307.

¹⁹¹⁰ J. M. Lassère, (1977), p. 345.

¹⁹¹¹ *IAM.Lat.*, n.º. 307.

*Volubilis*¹⁹¹². El gentilicio *Cornelius* se halla entre los brutios, lucanos, peucetos, campanos, hirpinos, samnitas, sabinos, faliscos, piconos, etc.¹⁹¹³. La familia *Cornelia* es la tercera con mayor representación en Hispania¹⁹¹⁴; en la Bética también forma un conjunto importante¹⁹¹⁵.

- *L(ucius) Cornelius Victor*¹⁹¹⁶: documentado en la lista de *amici* del año 143; se trata de un individuo que pertenece a la familia de los *Cornelii*. *Victor* es *cognomen* relativo a circunstancias laudables¹⁹¹⁷.

- *C(aius) Fabius Fidus*¹⁹¹⁸: testificado en la lista de *amici* del año 143. Muy probablemente es originario de Hispania¹⁹¹⁹. Este individuo pertenece a los *Fabii* documentados de *Sala*. La *gens Fabia* predomina en las colonias y municipios de la *Mauritania Tingitana*, puesto que se testimonian varios individuos de esta familia. El gentilicio *Fabius* se encuentra divulgado entre los brutios, lucanos, peucetos, daunos, campanos, samnitas, fretanos, vestinos, volscos, latinos, sabinos, en *Praeneste* y *Tusculum*¹⁹²⁰. En Hispania hay una notable presencia de este *nomen*¹⁹²¹, y en la Bética está muy extendido¹⁹²². El *cognomen Fidus* es un sobrenombre que muestra una característica referida al carácter fiel o leal¹⁹²³.

- *C(aius) Fabius Modestus*¹⁹²⁴: documentado en la lista de *amici* del año 143; se trata de otro representante documentado de la *gens Fabia* de *Sala*. El *cognomen Modestus* es frecuente en *Lusitania*¹⁹²⁵.

- *L(ucius) Fabius Fabianus*¹⁹²⁶: aparecido en la lista de *amici* del año 143; ciudadano de origen hispano¹⁹²⁷. Pertenece a los *Fabii*. *Fabianus* es sobrenombre derivado a partir del gentilicio *Fabius*, con sufijo -anus¹⁹²⁸, hecho que vincula por doble partida a este individuo a la *gens Fabia*.

¹⁹¹² J. M. Lassère, (1977), p. 457.

¹⁹¹³ R. S. Conway, (1967), p. 566.

¹⁹¹⁴ J. M. Abascal Palazón, (1994), pp. 116-125.

¹⁹¹⁵ J. F. Rodríguez, (1981), p. 51.

¹⁹¹⁶ *IAM.Lat.*, nº. 307.

¹⁹¹⁷ J. M. Lassère, (1977), p. 345; I. Kajanto, (1982), pp. 11, 18, 30, 57, 72, 89, 96, 98, 278, 362

¹⁹¹⁸ *IAM.Lat.*, nº. 307, pp. 188-9.

¹⁹¹⁹ J. Marion, (1950), nº. 17, p. 3.

¹⁹²⁰ R. S. Conway, (1967), p. 568.

¹⁹²¹ J. M. Abascal Palazón, (1994), pp. 132-136.

¹⁹²² J. F. Rodríguez Neila, (1981), p. 55.

¹⁹²³ I. Kajanto, (1982), pp. 69, 254.

¹⁹²⁴ *IAM.Lat.*, nº. 307.

¹⁹²⁵ J. Untermann, (1965), pp. 136 y 137.

¹⁹²⁶ *IAM.Lat.*, 2, nº. 307.

¹⁹²⁷ J. M. Lassère, (1977), p. 391.

¹⁹²⁸ I. Kajanto, (1982), p. 146.

- *L(ucius) Fabius Vivatianus*¹⁹²⁹: encontrado en la lista de *amici* del año 143; ciudadano. Sin duda, *Vivatianus* hace referencia a la ciudad hispana de *Vivatia* (Baeza, Jaén). También un *Vivatianus* está atestiguado en *Volubilis*.

- *M(arcus) Fabius Virillio*¹⁹³⁰: observado en la lista de *amici* del año 143; ciudadano. El *cognomen* *Virillio* es céltico, apareciendo en Hispania, Narbonense, Cisalpina y Germania¹⁹³¹. Pertenece a la familia de los *Fabii*.

- *Q(uintus) Fabius Amandus*¹⁹³²: atestiguado en la lista de *amici* del año 143; se trata de un miembro de la familia más representada en *Sala*. Los *Fabii* de *Sala* parecen todos de origen alógeno.

- *Q(uintus) Fabius Fabricianus*¹⁹³³: registrado en la lista de *amici* del año 143; ciudadano. *Fabricianus* está atestiguado en *Ostia*¹⁹³⁴.

- *Q(uintus) Fabius Pudens*¹⁹³⁵: documentado en la lista de *amici* del año 143; ciudadano. Se trata de un individuo de origen indeterminado. Su *cognomen* muestra un rasgo del temperamento modesto, decente, recatado o vergonzoso¹⁹³⁶.

- *Q(uintus) Herennius Tuscus*¹⁹³⁷: aparece en la lista de *amici* del año 143. *Herennius* es un gentilicio de origen etrusco. El *nomen* *Herennius* se concentra en la región de los *Daunos*, *Sabinos*, *Lucania*, *Umbria* y *Praeneste et Tusculum*¹⁹³⁸. Los *Herennii* se difunden por toda Hispania, pero un importante grupo de ellos se agrupa en *Tarraco*¹⁹³⁹. El *cognomen* *Tuscus* es etrusco y conocido en la *Betica* y *Lusitania*¹⁹⁴⁰.

- *L(ucius) Hortensius Maurus*¹⁹⁴¹: atestiguado en la lista de *amici* del año 143; ciudadano. La *gens* *Hortensia* se difunde en *Campania*, *Umbria* y *Paeligni*¹⁹⁴². El *cognomen* *Maurus* alude a origen geográfico¹⁹⁴³. Se trata de un indígena¹⁹⁴⁴.

- *Gn(aeus) Hosid[ius]*¹⁹⁴⁵: se testimonia en inscripción funeraria; se trata de un descendiente de *Gnaeus Hosidius* que pudo obtener la ciudadanía durante la conquista,

¹⁹²⁹ *IAM.Lat.*, n.º. 307.

¹⁹³⁰ *IAM.Lat.*, n.º. 307.

¹⁹³¹ I. Kajanto, (1982), p. 257.

¹⁹³² *IAM.Lat.*, n.º. 307.

¹⁹³³ *IAM.Lat.*, n.º. 307.

¹⁹³⁴ *CIL* XIV, 4921.

¹⁹³⁵ *IAM.Lat.*, n.º. 307.

¹⁹³⁶ I. Kajanto, (1982), pp. 68, 75, 93, 264.

¹⁹³⁷ *IAM.Lat.*, n.º. 307.

¹⁹³⁸ R. S. Conway, (1967), p. 571.

¹⁹³⁹ J. M. Abascal Palazón, (1994), pp. 149-150.

¹⁹⁴⁰ J. Untermann, (1965), pp. 179-80.

¹⁹⁴¹ *IAM.Lat.*, n.º. 307.

¹⁹⁴² R. S. Conway, (1967), p. 571.

¹⁹⁴³ I. Kajanto, (1982), pp. 50, 206.

¹⁹⁴⁴ J. Marion, (1950), n.º. 23, p. 3.

gracias a la intervención de *Cn Hosidius Geta, legatus* de Claudio en el año 42 d.C., contra el jefe de los *mauri* Salabo. La familia *Hosidia* se reparte en *Campania* y *Hernios*¹⁹⁴⁶.

- [*Mar*]cus *Iulius Felix*¹⁹⁴⁷: se documenta en inscripción inédita; ciudadano. El gentilicio *Iulius* se extiende por gran parte de la Península Itálica: *Osca, Calabria, Campania, Samnio, Umbria*, territorio hirpino, etc.¹⁹⁴⁸. *Iulius* es el *nomen* más frecuente en la epigrafía de Hispania¹⁹⁴⁹. El *cognomen Felix* hace referencia a una particularidad del individuo¹⁹⁵⁰.

- *C(aius) Iunius Cassianus*¹⁹⁵¹: constatado en la lista de *amici* del año 143; ciudadano de origen itálico¹⁹⁵². Es un miembro de la familia *Iunia* de *Sala*. El gentilicio *Iunius* se concentra en la Península Itálica en zonas como *Calabria, Campania, Samnio, Lacio, Umbria*, etc.¹⁹⁵³. *Iunius* es uno de los *nomina* más frecuentes en la epigrafía de Hispania¹⁹⁵⁴. El *cognomen Cassianus* se deriva del gentilicio *Cassius*.

- *M(arcus) Iunius Cassianus*¹⁹⁵⁵: registrado en la lista de los *amici* del año 143; se trata de un individuo de origen itálico¹⁹⁵⁶. Su *cognomen* procede del gentilicio; *Cassius*.

- *C(aius) Iunius Rufinianus*¹⁹⁵⁷: atestiguado en la lista de *amici* del año 143; ciudadano. El *cognomen Rufinianus* procede de un gentilicio y está documentado en África¹⁹⁵⁸. El gentilicio *Iunius* está muy extendido en África con la colonización de época de Tiberio¹⁹⁵⁹.

- *Q(uintus) Pontius Capitolinus*¹⁹⁶⁰: citado en la lista de *amici* del año 143; se trata de un ciudadano de origen itálico que pertenece a la familia *Pontia*¹⁹⁶¹. La *gens Pontia* se documenta entre los *Bruttii, Lucani, Calabri, Peucetii, Dauni, Campani, Hirpini, Samnites, Frentani, Paeligni, Marrucini, Vestini, Volsci, Aurunci, Marsi*,

¹⁹⁴⁵ *IAM.Lat.*, n.º. 316.

¹⁹⁴⁶ R. S. Conway, (1967), p. 571.

¹⁹⁴⁷ *IAM.Lat.*, n.º. 317.

¹⁹⁴⁸ R. S. Conway, (1967), p. 571.

¹⁹⁴⁹ J. M. Abascal Palazón, (1994), pp. 151-163.

¹⁹⁵⁰ J. M. Lassère, (1977), p. 345; I. Kajanto, (1982), pp. 13, 22, 26, 29, 30, 57, 71, 72, 73, 134, 272.

¹⁹⁵¹ *IAM.Lat.*, n.º. 307, pp. 188-9.

¹⁹⁵² J. Marion, (1950), n.º. 24, p. 3.

¹⁹⁵³ R. S. Conway, (1967), p. 571.

¹⁹⁵⁴ J. M. Abascal Palazón, (1994), pp. 163-166.

¹⁹⁵⁵ *IAM.Lat.*, n.º. 307.

¹⁹⁵⁶ J. Marion, (1950), n.º. 24, p. 3.

¹⁹⁵⁷ *IAM.Lat.*, n.º. 307, pp. 188-9.

¹⁹⁵⁸ J. M. Lassère, (1977), p. 345; I. Kajanto, (1965), pp. 303-304.

¹⁹⁵⁹ J. M. Lassère, (1977), p. 442.

¹⁹⁶⁰ *IAM.Lat.*, n.º. 307.

¹⁹⁶¹ J. Marion, (1950), n.º. 27, p. 3.

*Aequi, Hernici, Praenestres et Tusculum, Sabini, Falisci, Umbri y Picenum*¹⁹⁶². Su *cognomen Capitolinus* alude al templo de la ciudad¹⁹⁶³.

- *Cn(aeus) Valerius Primus*¹⁹⁶⁴: citado en la lista de *amici* del año 143; ciudadano de origen indeterminado. El *nomen Valerius* está atestiguado varias veces en la ciudad. La *gens Valeria* es una de las más registradas por la epigrafía hispana y en la Península Itálica. Los *Valerii* se consideran una de las familias más antiguas de Roma¹⁹⁶⁵. El *cognomen* alude al orden de su nacimiento¹⁹⁶⁶.

- *C(aius) Valerius Avitus*¹⁹⁶⁷: citado en la lista de *amici* del año 143; ciudadano que pertenece a la familia de los *Valerii*. El *cognomen Avitus* aparece en Hispania y otras provincias europeas¹⁹⁶⁸. Es de origen foráneo, probablemente hispano¹⁹⁶⁹.

- *C(aius) Valerius Saturninus*¹⁹⁷⁰: mencionado en la lista de *amici* del año 143; ciudadano. Según su *cognomen* es probablemente indígena.

- *L(ucius) Valerius Cornelius Saturninus*¹⁹⁷¹: documentado en la lista de *amici* del año 143; ciudadano. Pertenece a dos familias: los *Valerii* y los *Cornelii*. El sistema onomástico refleja la unión de dos familias; *Valeria* y la *Cornelia*. El *cognomen Saturninus* es teofórico, derivado de *Saturnus*¹⁹⁷².

- *L(ucius) Valerius Gallus*¹⁹⁷³: mencionado en la lista de *amici* del año 143; se trata de otro componente de la familia *Valeria de Sala*. El *cognomen Gallus* es étnico, procedentes de la *Galia*; es especialmente común en Hispania y en otras provincias africanas¹⁹⁷⁴.

- *M(arcus) Valerius Fabullus*¹⁹⁷⁵: mencionado en la lista de *amici* del año 143; ciudadano. El *cognomen Fabullus* es raro¹⁹⁷⁶. Es otro miembro de los *Valerii*. *Valerius Fabulus* se documenta sólo en Hispania¹⁹⁷⁷.

¹⁹⁶² R. S. Conway, (1967), p. 580.

¹⁹⁶³ I. Kajanto, (1982), pp. 48, 50, 183.

¹⁹⁶⁴ *IAM.Lat.*, n.º. 307; J. M. Lassère, (1977), p. 391.

¹⁹⁶⁵ J. F. Rodríguez Neila, (1981), pp. 54-55.

¹⁹⁶⁶ I. Kajanto, (1982), pp. 29, 30, 73, 74, 75, 76, 77, 134, 291.

¹⁹⁶⁷ *IAM.Lat.*, n.º. 307.

¹⁹⁶⁸ I. Kajanto, (1965), p. 304.

¹⁹⁶⁹ J. Marion, (1950), n.º. 29, p. 3; J. M. Lassère, (1977), p. 391.

¹⁹⁷⁰ *IAM.Lat.*, n.º. 307.

¹⁹⁷¹ *IAM.Lat.*, n.º. 307.

¹⁹⁷² I. Kajanto, (1982), pp. 18, 20, 30, 54, 55, 58, 76, 113, 213.

¹⁹⁷³ *IAM.Lat.*, n.º. 307.

¹⁹⁷⁴ I. Kajanto, (1982), pp. 12, 45, 48, 51, 195.

¹⁹⁷⁵ *IAM.Lat.*, n.º. 307.

¹⁹⁷⁶ I. Kajanto, (1965), p. 170.

¹⁹⁷⁷ J. Marion, (1950), n.º. 32, p. 3.

- *M(arcus) Valerius Capito*¹⁹⁷⁸: atestiguado en la lista de *amici* del año 143; ciudadano. Es un miembro constatado de la familia *Valeria* de *Sala*. Su *cognomen* *Capito* se refiere a una peculiaridad física del personaje¹⁹⁷⁹

- *M(arcus) Valerius Pollio*¹⁹⁸⁰: registrado en la lista de *amici* del año 143; ciudadano. Individuo de origen indeterminado que pertenece a la familia *Valeria* de *Sala*. El *cognomen* *Pollio* procede de gentilicio con el sufijo-*io*¹⁹⁸¹.

- *Q(uintus) Valerius Martialis*¹⁹⁸²: atestiguado en la lista de *amici* del año 143; se trata de un miembro de la familia *Valeria* de *Sala*. *Martialis* es un *cognomen* muy frecuente en África¹⁹⁸³ y está relacionado con la divinidad *Mars*¹⁹⁸⁴.

- *Q(uintus) Valerius Saturninus*¹⁹⁸⁵: mencionado en la lista de *amici* del año 143; es un miembro de los *Valerii*. Es probablemente indígena.

- *Primigenius*¹⁹⁸⁶: se documenta en inscripción fragmentada. Su *cognomen* es común en Roma¹⁹⁸⁷. Desconocemos el *praenomen* debido a la pérdida del texto epigráfico.

En suma, entre las familias más importantes se encuentran los *Valerii*; estos se encuentra representados por *C(aius) Valerius Avitus*¹⁹⁸⁸; *C(aius) Valerius Rogatus*¹⁹⁸⁹; *Cn(aeus) Valerius Primus*¹⁹⁹⁰; *L(ucius) Valerius Cornelius Saturninus*¹⁹⁹¹; *M(arcus) Valerius Capito*¹⁹⁹²; *M(arcus) Valerius Pollio*¹⁹⁹³; *Q(uintus) Valerius Martialis*¹⁹⁹⁴; *Q(uintus) Valerius Saturninus*¹⁹⁹⁵; *L(ucius) Valerius Gallus*¹⁹⁹⁶; *C(aius) Valerius Saturninus*¹⁹⁹⁷ y *M(arcus) Valerius Fabullus*¹⁹⁹⁸. En segundo lugar se encuentran los

¹⁹⁷⁸ *IAM.Lat.*, n.º. 307.

¹⁹⁷⁹ I. Kajanto, (1982), pp. 17, 118, 119, 120, 235.

¹⁹⁸⁰ *IAM.Lat.*, n.º. 307.

¹⁹⁸¹ I. Kajanto, (1982), pp. 37, 164.

¹⁹⁸² *IAM.Lat.*, n.º. 307..

¹⁹⁸³ J. M. Lassère, (1977), p. 453.

¹⁹⁸⁴ I. Kajanto, (1982), pp. 18, 20, 30, 54, 55, 76, 212.

¹⁹⁸⁵ *IAM.Lat.*, n.º. 307.

¹⁹⁸⁶ *IAM.Lat.*, n.º. 318.

¹⁹⁸⁷ I. Kajanto, (1965), p. 290.

¹⁹⁸⁸ *IAM.Lat.*, n.º. 307.

¹⁹⁸⁹ *IAM.Lat.*, n.º. 307.

¹⁹⁹⁰ *IAM.Lat.*, n.º. 307.

¹⁹⁹¹ *IAM.Lat.*, n.º. 307.

¹⁹⁹² *IAM.Lat.*, n.º. 307.

¹⁹⁹³ *IAM.Lat.*, n.º. 307.

¹⁹⁹⁴ *IAM.Lat.*, n.º. 307.

¹⁹⁹⁵ *IAM.Lat.*, n.º. 307.

¹⁹⁹⁶ *IAM.Lat.*, n.º. 307.

¹⁹⁹⁷ *IAM.Lat.*, n.º. 307.

¹⁹⁹⁸ *IAM.Lat.*, n.º. 307.

Fabii; a estos se adscriben *C(aius) Fabius Fidus*¹⁹⁹⁹; *C(aius) Fabius Modestus*²⁰⁰⁰; *L(ucius) Fabius Fabianus*²⁰⁰¹; *L(ucius) Fabius Vivatianus*²⁰⁰²; *M(arcus) Fabius Virillio*²⁰⁰³; *Q(uintus) Fabius Amandus*²⁰⁰⁴; *Q(uintus) Fabius Fabricianus*²⁰⁰⁵ y *Q(uintus) Fabius Pudens*²⁰⁰⁶. En tercer lugar, se constatan las familias *Cassia*, y *Cornelia*. Los *Cassii* en los casos de *T(itus) Cassius Bassianus*²⁰⁰⁷, *C(aius) Cassius Saturninus*²⁰⁰⁸ y *C(aius) Cassius*²⁰⁰⁹. A los *Cornelii* pertenecen *L(ucius) Cornelius Victor*²⁰¹⁰, *L(ucius) Valerius Cornelius Saturninus*²⁰¹¹ y *Cn(eiuss ó -aeus?) Cornelianus*²⁰¹². De los *Iunii*; se documenta a *C(aius) Iunius Cassianus*²⁰¹³; *C(aius) Iunius Rufinianus*²⁰¹⁴ y *M(arcus) Iunius Cassianus*²⁰¹⁵. De los *Antonii*, *Postumii* y *Aelii* se documentan dos representantes. Los *Antonii* con *Sex(tus) Antoninus Bassinus*²⁰¹⁶ y *C(aius) Antonius Priscus*²⁰¹⁷. Los *Postumii* con *[Post]umus Octavianus*²⁰¹⁸ y *P(ublius) Postumius Hermesander*²⁰¹⁹. Los *Aelii* con *T(itus) Aelius Africanus*²⁰²⁰ y *T(itus) Aelius Zosimus*²⁰²¹. También se atestigua un caso de los *Herenii* con *Q(uintus) Herenius Tuscus*²⁰²², *Pontii* con *Q(uintus) Pontius Capitolinus*²⁰²³, *Iulii* con *[Mar]cus Iulius Felix*²⁰²⁴, *Hortensii* con *L(ucius) Hortensias Maurus*²⁰²⁵ y *Atilii* con *C(aius) Atilius Zubbaeus*²⁰²⁶.

¹⁹⁹⁹ *IAM.Lat.*, n.º. 307, pp. 188-9.

²⁰⁰⁰ *IAM.Lat.*, n.º. 307.

²⁰⁰¹ *IAM.Lat.*, n.º. 307.

²⁰⁰² *IAM.Lat.*, n.º. 307.

²⁰⁰³ *IAM.Lat.*, n.º. 307.

²⁰⁰⁴ *IAM.Lat.*, n.º. 307.

²⁰⁰⁵ *IAM.Lat.*, n.º. 307.

²⁰⁰⁶ *IAM.Lat.*, n.º. 307.

²⁰⁰⁷ *IAM.Lat.*, n.º. 307.

²⁰⁰⁸ *IAM.Lat.*, n.º. 307.

²⁰⁰⁹ *IAM.Lat.*, n.º. 314.

²⁰¹⁰ *IAM.Lat.*, n.º. 307.

²⁰¹¹ *IAM.Lat.*, n.º. 307.

²⁰¹² *IAM.Lat.*, n.º. 307.

²⁰¹³ *IAM.Lat.*, n.º. 307, pp. 188-9.

²⁰¹⁴ *IAM.Lat.*, n.º. 307, pp. 188-9.

²⁰¹⁵ *IAM.Lat.*, n.º. 307.

²⁰¹⁶ *IAM.Lat.*, n.º. 307.

²⁰¹⁷ *IAM.Lat.*, n.º. 307.

²⁰¹⁸ *IAM.Lat.*, n.º. 310.

²⁰¹⁹ *IAM.Lat.*, n.º. 307.

²⁰²⁰ *IAM.Lat.*, n.º. 307.

²⁰²¹ *IAM.Lat.*, n.º. 307.

²⁰²² *IAM.Lat.*, n.º. 307.

²⁰²³ *IAM.Lat.*, n.º. 307.

²⁰²⁴ *IAM.Lat.*, n.º. 317.

²⁰²⁵ *IAM.Lat.*, n.º. 307.

²⁰²⁶ *IAM.Lat.*, n.º. 307; J. M. Lassère, (1977), p. 393.

Otro sector social es el de los libertos; entre ellos se constata un *Postumus Octavianus*²⁰²⁷, documentado en inscripción honoraria; se trata de un *sevir* de cierta importancia, ya que el *ordo salensium* le otorgó una estatua en honor a su sevirato. Sin embargo, su origen es indeterminado. El gentilicio *Postumius* aparece entre los lucanos, campanos, hirpinos, vestinos, volscos, latinos y picanos²⁰²⁸. El *nomen Postumius* es otro de los gentilicios ampliamente difundido en Hispania²⁰²⁹. Su *cognomen* se deriva del gentilicio *Octavius*²⁰³⁰.

VI.5. LA VIDA RELIGIOSA DE SALA.

Parte de sus primitivos pobladores siguió manteniendo algunas de sus tradiciones religiosas²⁰³¹; ello explica la conservación de un templo prerromano hasta el siglo V, que albergó probablemente durante todo este tiempo un retrato de Iuba II²⁰³².

En lo que se refiere a la religión romana en *Sala*, se constata la presencia del culto imperial en varias inscripciones; entre ellas, se documenta una inscripción incompleta hallada en el foro en el año 1903, donde se lee: *IMP(eratori) CAESARI / L(ucio) AUREL(io) VERO / AUG(usto) ARMENI/[A]CO MEDICO / [PARTHI]CO MAX(imo) / [PONTIFIC]I MAX(imo) / TRIB(unicia) POTE]ST(ate) VII / ...III / ...*²⁰³³. Es una inscripción honorífica, dedicada al emperador, Lucio Vero. Esta dedicatoria se fecha entre el 1 de enero del 167 y el 10 diciembre del 167, como lo indica la titulación del emperador.

También se documenta en una base de mármol hallada el 23 diciembre del año 1959; en ella se constata: *[OB HONO]REM SEVIRATUS / [POST]UMIUS OCTAVIANUS STATUAM / [CU]M AEDE ET VALVIS ACCEPTO OB / [ORD]INE SPLENDISSIMO SALENSIUM LOCO / [O]MNI SUA INPENZA DEDIT DEDICAVIT*²⁰³⁴. Se trata de una dedicatoria, decretada por el ordo de *Sala* a un liberto *ob honorem seviratus*.

²⁰²⁷ *IAM.Lat.*, n.º. 310.

²⁰²⁸ R. S. Conway, (1967), p. 580.

²⁰²⁹ J. Abascal Palazón, (1994), p. 205.

²⁰³⁰ I. Kajanto, (1982), pp. 18, 32, 151.

²⁰³¹ J. Toutain, (1967), p. 15: "...deux cultes occupent, sans aucun doute possible, le premier rang parmi tous ceux que les populations de l'Afrique du nord aimaient à célébrer: ceux de Saturnus et de Caelestis... Ces deux divinités ont été très populaires dans toutes les provinces africaines."

²⁰³² J. Boube, (1966), pp. 91-107.

²⁰³³ *IAM.Lat.*, n.º. 302.

²⁰³⁴ *IAM.Lat.*, n.º. 310.

Sobre el culto a la triada Capitolina, también tenemos constancia epigráfica en una inscripción hallada en Kasaba mérinies de Chellah en el año 1923; se trata de dedicatoria de un soldado de la *cohors* a los dioses *Iupiter, Minerva, Iuno*, junto a la Victoria y genio protector de los campamentos; en ella se lee: *I(ovi) O(ptimo) M(aximo) / [IU]NONI [RE]GINAE / MINERVAE [V]ICTOR[IAE] / GENIOQ(ue) CA[STRORUM] / [P(ublius) L]AELIUS...[MIL]ITARI.../.../ EQ(ues) COH(ortis) SU[RORUM].../...SI[GNUM QUOD VO]VERAT STATUIT...*²⁰³⁵.

VI.6. LA ECONOMÍA DE SALA.

A pesar de las dificultades para excavar una zona intensamente ocupada en la actualidad, se ha podido determinar la localización de algunas instalaciones agrícolas en Rabat y sus proximidades. Al sur de Chellah, en el valle del Bu Regreg R. Thouvenot²⁰³⁶ documentó, un poco más allá de la villa de verano del Pachá, una villa rústica, a la que se vincula el pavimento de un patio, fragmentos de cerámica común, ánforas y monedas de los antoninos. También dice R. Thouvenot que en la orilla derecha del valle se encontraba otra explotación agraria, donde se halló cerámica roja brillante del siglo II. Asimismo, los descubrimientos arqueológicos han detectado el hallazgo de unos contrapesos de prensas de aceite cerca de *Sala*, en los que posiblemente fue una cantera antigua, pues no se han encontrado otros vestigios²⁰³⁷.

Los recursos naturales de su territorio están constituidos básicamente por la producción agraria; aún con los insuficientes datos que tenemos, presenta un notable parecido con la ciudad de *Thamusida* en cuanto a su economía agrícola. El desarrollo urbano, con su conversión municipal, implicó la continuidad de la explotación agraria que se intensificó. Sus tierras eran muy fértiles y la arqueología evidencia un intenso grado de aprovechamiento de los recursos de la tierra²⁰³⁸ con una dominación casi exclusiva de los cultivos cerealísticos.

Las prensas de aceite de tipo cilíndrico²⁰³⁹, halladas en una cantera próxima a *Sala*²⁰⁴⁰, sugiere que en este sector, junto a la orilla derecha del río Bu-Regreg, se dedicó al cultivo del olivar y a la producción de aceite. También existieron las extensas

²⁰³⁵ *IAM.Lat.*, nº. 300.

²⁰³⁶ R. Thouvenot, (1957), pp. 81-2.

²⁰³⁷ R. Thouvenot, (1954)3, pp. 227-230.

²⁰³⁸ M. Euzennat, (1989), p. 153.

²⁰³⁹ A. Akerraz et M. Lenoir, (1981-82), p. 97.

²⁰⁴⁰ R. Thouvenot, (1954)3, p. 227 y 230.

zonas de bosques bajo y matorral, en torno a la desembocadura del río Sebú, y al noreste en los bordes montañosos; fueron intensivamente explotados desde época antigua²⁰⁴¹.

En cuanto a las vías romanas de *Sala*, se documenta un camino que discurría por los territorios occidentales, es decir, por zonas cercanas al litoral, en el extremo sur de la provincia, hasta *Tingi* en la embocadura del estrecho²⁰⁴². El itinerario de Antonino emplaza, como final del itinerario terrestre de la provincia, un estación denominada *Ad Mercurios*, y la distancia indicada es XVI m.p. = 23,7 Km. respecto a la capital comarcal *Sala* colonia²⁰⁴³.

Sala, como hemos indicado, se extiende por la orilla izquierda del río Bu Regreg, hasta la ribera dónde se sitúa la zona portuaria, hoy apenas reconocible²⁰⁴⁴. No existen datos relativos a las actividades de esta zona; no obstante, su puerto permaneció activo hasta fines del siglo IV e inicios del siglo V²⁰⁴⁵, como demuestran la presencia de ánforas salazoneras tipo Keay XIX (Almagro 51B) en tumbas de la necrópolis local²⁰⁴⁶. En este sentido, parece extraño plantear que *Sala* situada en la vecindad del mar importara salazones desde factorías del Estrecho; los contenedores se utilizaban para la producción regional²⁰⁴⁷.

La actividad comercial desarrollada se documenta a través de la cerámica importada y las ánforas. En esta ciudad, la cerámica campaniense B importada de los talleres de Roma es muy abundante con respecto a la campaniense A, que está representada por diez ejemplares y las formas Lamboglia 1, 2, 3, 4, 5, 6, 7, 8 y 10²⁰⁴⁸. Sin embargo, la presencia de cerámica campaniense C es muy escasa en la ciudad de *Sala*. En diversos estudios sobre la cerámica de barniz negro han diferenciado tres tipos locales de cerámica campaniense de imitación “D, E y F”; sólo se documenta la presencia de tipo D en *Sala*²⁰⁴⁹.

²⁰⁴¹ Plinio, *NH.*, V, 5; Deniaux, E., (2000), pp. 1299-1307.

²⁰⁴² *It.Ant.*, 3, 2.

²⁰⁴³ J. Carcopino, (1943), p. 42; P. Cesar Moran, G. Guastavino Callent, (1948), p. 9; K. Miller, (1964), p. 946; L. Chatelain, (1968), p. 27; F. López, (1987), p. 172; N. Villa Verde, (2001), p. 66 y p. 183.

²⁰⁴⁴ N. El Khatib-Boujibar, (1964), p. 365. « Ce port aujourd'hui ensablé et dissimulé sous les épaisses végétations qui entourent un petit douar implanté au pied de la colline, a pu être reconnu et photographié, lors des inondations de décembre 1963 ».

²⁰⁴⁵ N. El Khatib-Boujibar, (1964), p. 365 : « une stratigraphie s'étageant des IIIe-IIe siècles av. J-C. aux IVe-Ve siècles de notre ère ».

²⁰⁴⁶ J. Boube, (1973-75), p. 228.

²⁰⁴⁷ N. Villaverde Vega; F. López Pardo, (1992), pp. 455-472.

²⁰⁴⁸ J. Hassar-Benslimane, (1976), p. 250; J. Boube, (1985-86), pp. 121-190.

²⁰⁴⁹ J. Boube, (1985-86), p. 147.

En *Sala* se documenta la presencia de cerámica aretina hallada en el barrio monumental²⁰⁵⁰; concretamente se documenta las siguientes marcas: *M. AEMILIUS*, (*L. AILFIUS*) *GALLUS*, *SEXTUS ANNIUS (AFER)*, *SEXTUS ANNIUS*, *ANN*, *PRIMUS C. ANNI*, *Q. ARVIUS*, *CN. ATEIUS*, *AE*, *CN.ATEIUS CRESTUS*, *ATEIUS ZOILUS*, *ZOILUS*, *ATTICUS*, *AVILLIUS*, *AVILLIUS ROMANUS*, *STATIUS A. AVILLI*, *PROTUS (CALIDI)*, *CISPIUS*, *CORINTHUS*, *P. CORNELIUS*, *P. CORN*, *COR*, *HERACLA P. CORNELI*, *CRES*, *CRESTUS*, *L. GELLIUS*, *L. IEGIDIUS CALVIO*, *MI (NUCIUS)*, *J. MAR*, *MARCIUS*, *MARCIUS*, *C. MEMMIUS*, *MENO()*, *MVRRIUS*, *P. MVRRIUS*, *L. N(ONIUS) P.*, *SECUNDUS I. NONI*, *M. PERENNIUS*, *PHILOGENES*, *PH*, *PRIAMUS*, *AVCTUS PVBLI*, *SUAVIS PVBLI*, *QUA DRATUS*¿, *RASINIUS*, *CELER RASINI*, *C. SERTORIUS OCELLA*, *L. TETTIUS*, *L. TETTIUS SAMIA*, .../TETTI, *L. TITIUS COPO*, *CHRESIMUS TITI*, *IANUARIUS L. TITI*, *MVCRO TITI*, *A. TITIUS*, *ANTI()C. VALERI*, *IUCUNDUS C. VALERI*, *M. VALERIUS VOLVSUS*, *A. VIBIUS VENICIUS*, *C. VIBIENUS*. También se documenta la presencia sigillata sudgálica en la ciudad²⁰⁵¹ y las siguientes marcas: (*A*)*UCT*, (*OF B*)*ASSI*, *OF C(AR)AN*, *C.CARU*, *CAR*, *OF CARUS*, *CO...URA*, *FELICIS M*, (*F*)*RONT..*, *S.IN*, *OF M...*, *IF MACCA*, *PASSII*, *PRI...*, *RUFINUS*, *OF SABIN*, *Senomanvs*¿, *SILV...*, *OFI C VIR*, (*L.COS*) *VIRIL*, *VITALIS I*, *Vitalis*, *OF ...*, ...*CBI*, ...*CBI*, ...*I...*, ..*V..II*, ...*MI*. Asimismo se atestigua la presencia de cerámica sigillata hispánica²⁰⁵² y las marcas *A...*, ..*OF AB*, ..*AGILEI*, *OF[]ATRE*, *C...*, *C.A.H*, *C.AN...*, *OF CA...MAP*, ..*OF CFA* o *CIA*, *EX OF CI* o *CL*, *EX OF CS*, *C.S.R...*, *OD D[]OM*, *EX OF F*, *FI...*, *FLA...*, *FV...*, *EX OF AHE*, *IAN...*, ...*LIANI..*, *OF LTAI*, ..*MAT.B..*, ..*MAT.BLO..*, *NAQVI..*, *NAQV..*, *L.NASDI..*, *PA.TE..*, ...*PAT*, *S.A.TV.RO*, ..*SATUR..*, *S.ATUR*, *OF SAT*, *OF SCRIBON*, (*OF SE*)*MP*, *SEMPR*, *O.L.SEM.VALE*, *OF T...*, *EX OF TIS*, ..*T.S.OI OUDF*, *VALE*, *VALE.FIRM*, ...*MA*,*H*, ...*FA*, ..*OI*, *EX OF..*, ..*RI*.

En las excavaciones del año 1973 o 1974 se descubrieron numerosos fragmentos de ánforas en el sur del Dar El-Soltane a 10 Kms de Rabat²⁰⁵³. Esta tipología se conoce en *Tingi*, en *Tamuda*, en *Russadir*, en *Zilis*, en *Lixus*, en *Banasa*, en *Thamusida*, en *Volubilis* y en *Mogador*. La procedencia de estas ánforas no está confirmada, ya que J. P. Morel plantea la hipótesis de su fabricación en el sur de Hispania. Sin embargo, J.

²⁰⁵⁰ J. Drouhot, (1969-72), p. 171; Boube, (1979-80)1, pp. 139-215; *id.*, (1979-80)2, pp. 217-35; *id.*, (1981-82), p. 135, 144, 146 y 152; M. Ponsich, (1983-84), pp. 137-40

²⁰⁵¹ J. Boube, (1968-72), p. 119; J. Drouhot, (1969-72), p. 172

²⁰⁵² J. Boube, (1966), pp. 115-142; *id.*, (1968-72), pp. 109-118; J. Drouhot, (1969-72), pp. 172-173.

²⁰⁵³ J. Boube, (1979-80)3, pp. 99-109.

Boube²⁰⁵⁴, se inclina a favor de una fabricación local de *Sala*, basándose en algunos cuellos de una fabricación defectuosa hallados en el territorio de esta ciudad y dice: "L'abondance des trouvailles à Sala me fait croire à une fabrication marocaine. Il est, en tout cas, hors de doute que les potiers de Sala ont fabriqué ce type d'amphore: j'en effet, retrouvé un col déformé au cours d'une cuisson défectueuse. Cette série n'à livré, à ce jour, aucune estampillé"²⁰⁵⁵. Las necrópolis de *Sala* han ofrecido solamente cuatro ejemplares de esta ánfora²⁰⁵⁶. Generalmente, la cronología atribuible a estos hallazgos es de mediados del siglo I a.C. Según el mismo autor, estas ánforas podrían haber contenido aceite.

En *Sala* se documenta la presencia de una cantidad numerosa de estampillas de ánforas olearias del tipo Dressel 20²⁰⁵⁷. Según el estudio de J. Boube, las estampillas aparecidas en estas ánforas proceden de la Bética. También se documenta la estampilla "PL. E" de ánfora bética de salazones de Beltrán I (Dressel 7/11)²⁰⁵⁸. Además, encontramos Beltrán IIB "HEIN"²⁰⁵⁹, que servía como contenedor para llevar las salazones de la Bética²⁰⁶⁰. También, se detecta la presencia de ánfora Dressel 2-4, que servía para transportar el vino de la Bética²⁰⁶¹.

En cuanto a las ánforas itálicas, se atestigua la presencia de ánfora Dressel I "L.M" que corresponde al siglo I a.C. y servía para transportar los vinos de Campania²⁰⁶². La presencia de ánfora de Dressel-Lamboglia IB, IC²⁰⁶³ y ánfora de *P. VEVEIUS PAPUS*²⁰⁶⁴ es un testimonio de la penetración de vino de Italia en el mercado de *Sala*.

También, la ciudad mantenía relaciones comerciales con otros centros de la *Mauritania Tingitana* y la Bética, como demuestra la presencia de ánforas *Sala* I en *Tingi*²⁰⁶⁵, *Zilis*²⁰⁶⁶, *Lixus*²⁰⁶⁷, *Banasa*²⁰⁶⁸, *Thamusida*²⁰⁶⁹, *Volubilis*²⁰⁷⁰, *Russadir*²⁰⁷¹,

²⁰⁵⁴ (1979-80)3, p. 100.

²⁰⁵⁵ (1973-75), pp. 227-230; *id.*, (1999), p. 67.

²⁰⁵⁶ J. Boube, (1999), pp. 67, 254-256, 439-440, 444, 453-455.

²⁰⁵⁷ J. Boube, (1973-75), pp. 163-235; E. Gozalbes, (2000), p. 893; L. Pons Pujol, (2001), p. 928.

²⁰⁵⁸ J. Boube, (1973-75), p. 231; J. Hassar,-Benslimane, (1976), p. 250; L. Pons Pujol, (2000), p. 1256; *id.*, (2003), p. 296.

²⁰⁵⁹ J. Boube, (1973-75), p. 231.

²⁰⁶⁰ L. Pons Pujol, (2000), p. 1257.

²⁰⁶¹ J. Boube, (1987-88), p. 191; L. Pons Pujol, (2009), p. 96.

²⁰⁶² J. Boube, (1973-75), p. 166 y 231; L. Pons Pujol, (2009), p. 95.

²⁰⁶³ J. Boube, (1987-1988), p. 194.

²⁰⁶⁴ J. Boube, (1985-86)1, pp. 401-404.

²⁰⁶⁵ H. Hassini, (2001), p. 158.

²⁰⁶⁶ R. Arharbi, H. Naji, (2004), p. 178.

²⁰⁶⁷ R. Arharbi, H. Naji, (2004), p. 178.

²⁰⁶⁸ R. Arharbi, H. Naji, (2004), p. 178.

*Tamuda*²⁰⁷², *Mogador*²⁰⁷³ y *Baelo* (Tarifa)²⁰⁷⁴. Generalmente, la cronología atribuible a estos hallazgos es de mediados del siglo I a.C. J. Boube²⁰⁷⁵ considera que estas ánforas podrían haber contenido aceite y se datarían entre el siglo I. a.C. y el siglo I d.C. La abundancia de ánforas *Sala I*²⁰⁷⁶ revela la existencia de un comercio local de aceite de oliva. Además, es muy abundante la presencia de ánfora de Dressel 18 en *Sala*²⁰⁷⁷, llamada también Maña C2, fabricada en los centros de la *Mauritania Tingitana* en el siglo I a.C., como indica su presencia en necrópolis de San Lorenzo en Melilla, Sidi Abdeslam del Behar, *Tamuda*, *Tingi*, *Lixus*, *Banasa* y *Thamusida*. En *Sala*, tanto en el interior de la misma, como en la necrópolis de Bab Zaër, se han hallado en abundancia ánforas imperiales béticas de salazones de la forma Dressel 7-11²⁰⁷⁸.

Las campañas arqueológicas en *Sala* de la década de los sesenta documentaron la presencia de cuatro grupos de monedas halladas²⁰⁷⁹:

- 3 monedas neopúnicas que llevan en reverso un ramo de uvas y una espiga de trigo. Una de estas monedas lleva la leyenda *S.M.S.*, por lo que se atribuye esta ceca al taller de *Lixus*.

- 5 monedas de dinastía Flavia; dos de Domiciano, una de Antonino Pío, una de Marco Aurelio y la última es ilegible.

- 2 monedas de Bajo Imperio; una de Constantino y otra de Valentino.

- 4 ilegibles; corresponden a dos bronce medianos, un bronce grande y un bronce pequeño.

Los hallazgos numismáticos constatan que la circulación monetaria prerromana es muy escasa, ya que sólo tenemos una pieza de *Lixus*. Las monedas romanas, antes de la anexión romana (40-43), están representadas por 9 piezas y 23 monedas de los primeros emperadores. Después del año 40, a lo largo del reinado de Claudio se constata el flujo de monedas romanas que se vincula a la conquista de la *Mauritania Tingitana*²⁰⁸⁰.

²⁰⁶⁹ J.P. Callu *et alii*, (1965), p. 100.

²⁰⁷⁰ M. Majdoub, (2001), p. 202; R. Arharbi, H. Naji, (2004), p. 178.

²⁰⁷¹ M. Aragón *et alii*, (2006), p. 83.

²⁰⁷² M. Majdoub, (1998), p. 113; R. Arharbi, H. Naji, (2004), p. 178.

²⁰⁷³ A. Jodin, (1967), p. 180; J. Boube, (1987-88), p. 186.

²⁰⁷⁴ J. Boube, (1987-88), pp. 186-87.

²⁰⁷⁵ (1999), pp. 67-68.

²⁰⁷⁶ L. Callegarin, (2000), p. 1341; L. Pons Pujol, (2003), p. 361; *id.*, (2009), pp. 63-64.

²⁰⁷⁷ J. Boube, (1973-75), p. 231, *id.*, (1987-88), p. 189.

²⁰⁷⁸ L. Pons Pujol, (2000), p. 1256 ; H. Hassini, (2006), p. 804.

²⁰⁷⁹ J. Drouhot, (1969-72), pp. 173-177.

²⁰⁸⁰ J. Boube, (1992), p. 255.

En cuanto a la circulación monetaria de la ceca de *Sala*, se hallaron 28 piezas en *Sala*, 5 en *Thamusida*, 4 en *Volubilis*, 1 en *Banasa*, 1 en Souk el-Arba del Rharb, 1 en *Tamuda*, 3 en Museo Nacional de Danés. Además, se encontraron en *Sala* 4 monedas de *Lixus*, 31 de *Semes* y 5 de *Tingi*²⁰⁸¹. Finalmente, debemos destacar la presencia de las monedas de la ceca de *Gades*; se trata de bronce con leyendas púnicas y con la efigie de Melqart con dos atunes. Esta ceca está representada en *Sala* por 55 monedas; se vincula al papel de los comerciantes gaditanos que llevan productos ibéricos e itálicos²⁰⁸².

²⁰⁸¹ J. Boube, (1990), pp. 258-60.

²⁰⁸² J. Boube, (1990), p. 256.

VII. VOLUBILIS.

La ciudad de *Volubilis* se sitúa en el espacio comprendido entre el curso medio del uadi Beth, que le sirve de límite occidental, y el cauce del río Sebú²⁰⁸³. Actualmente, está a 3 Km. al noroeste de la aglomeración de Moulay Idriss del Zerhoun y a 20 Km. de Meknés, sobre la ribera derecha del Oued Khoumane. Se considera, según los investigadores de la historia del antiguo Marruecos, el centro urbano más importante en la antigüedad en esta región, pero no ocupa en ella un lugar central, sino que se encuentra en su vértice sureste.

VII.1. LA DOCUMENTACIÓN SOBRE VOLUBILIS.

Volubilis está atestiguada en las obras clásicas griegas y romanas. Las excavaciones arqueológicas confirmaron la ocupación de la ciudad desde época prehistórica, pero las construcciones identificadas hasta la actualidad son posteriores al final del siglo III a.C. Los descubrimientos epigráficos (*IAM.Lat.*, nº. 363 y 364) constatan el nombre de la ciudad y en muchas inscripciones se encuentra el adjetivo *volubilitanus*. Sin embargo, la documentación numismática no registra ninguna acuñación con el nombre de la ciudad.

Volubilis es conocida por varios autores; concretamente, se la menciona en las obras de los autores clásicos contemporáneos a la conquista romana: Mela nos describió *Volubilis* como una ciudad situada lejos del mar y habitada “*Procul a mari Gilda, Volubilis, Prisciana; propius autem Sala, et Lixos flumini Lixo proxima*”²⁰⁸⁴. El geógrafo hispano expone una nueva referencia: la importancia de las poblaciones indígenas no urbanizadas, situadas en el interior de la *Mauritania Tingitana*²⁰⁸⁵. Plinio la menciona como “...*Volubile oppidum*...”²⁰⁸⁶, a 35.000 pasos de la ciudad de *Valentia* y lejos del mar. El término *oppidum* en la obra de Plinio es un concepto jurídico y administrativo, que algunas veces, replazaría al término de municipio (*Volubilis* y *Sala*). Algunos historiadores explican su sentido restrictivo, referido a un “campo fortificado”: “Ces oppida étaient placés le plus souvent dans les lieux d’un accès difficile et défendus par leur position même sur des montagnes escarpées, dans des

²⁰⁸³ *RE.*, IXA1, col. 864-865. (1961), Stuttgart; R. Stillwell, (1976), pp. 988-989; F. López Pardo, (1987), p. 103; E. Lipinski, (1992), pp. 493-494.

²⁰⁸⁴ *Chrographia*, I, 5.

²⁰⁸⁵ M. Besnier, (1904), p. 313; E. Gozalbes, (1977), p. 147; *id.*, (1990), p. 264; A. Jodin, (1987), pp. 28-29.

²⁰⁸⁶ *N.H.*, V, 2, 3, 5.

terrains environnés de marais..., ou protégés par des fleuves..., dans des îles”²⁰⁸⁷. La ciudad de *Volubilis* fue residencia de Iuba II y de los gobernantes romanos²⁰⁸⁸. Otros autores posteriores como Ptolomeo²⁰⁸⁹, aluden a “*Ουολουβιλίς*”, traducido por R. Roget como *Volubilis*²⁰⁹⁰. Ptolomeo nos da las coordenadas de longitud y latitud de la ciudad: 8° 15´ y a 33° 40´. A continuación tenemos que citar el Itinerario de Antonino, que la define como “*Volubilis colonia*”²⁰⁹¹, es decir, que *Volubilis* tenía el estatus de colonia romana²⁰⁹². Este documento muestra los itinerarios terrestres y localiza estaciones de diversas entidades, que pudieran identificarse por las distancias expresadas en el transcurso de diversos trayectos. La ciudad de *Volubilis* fue citada en el tercer itinerario provincial, que recorría el territorio de sur a norte por el interior, desde *Tocolosida* hasta *Ad Mercurios*, para acceder a la capital provincial. En cuanto a la distancia de la ciudad con otros puntos, el autor nos menciona que está a IIII o III m.p. de *Tocolosida* y a XVI m.p. de *Aquis Dacis*²⁰⁹³. También tenemos que mencionar el Anónimo de Ravena, que la incluye entre diversas localidades tardorromanas que formaban el entramado de *civitates* de *Mauritania Tingitana*, como “*Bolubili*”²⁰⁹⁴. En su enumeración, la mención “*Bolubili*” después de *Tocolosion* (Tocolosida), es una presunción de orden geográfico²⁰⁹⁵.

Desde los inicios de la arqueología en Marruecos, el yacimiento de *Volubilis* es el que ha generado más interés entre todos los arqueólogos. Ch. Tissot identificó la ciudad con las ruinas de Ksar Faroun y realizó su primer alzado topográfico. Las ruinas de *Volubilis*, situadas en el lugar de la aldea de Walili, fueron exploradas e identificadas a fines del siglo XIX²⁰⁹⁶, señalando “*l’identité très vraisemblable*” del nombre de la estación antigua de *Volubilis* y de la ciudad berebere de Walili; con ello, sus ruinas constituyen el yacimiento arqueológico más excavado del territorio marroquí en época antigua. La documentación arqueológica nos informa que el barrio este de *Volubilis* tiene una densidad de construcción confusa. Desde hace mucho tiempo se considera

²⁰⁸⁷ A. Jodin, (1987), pp. 206-207.

²⁰⁸⁸ M. Besnier, (1904), p. 314; J. Carcopino, (1943), p. 167; M. Euzennat, (1989), p. 105; A. Jodin, (1987), p. 29.

²⁰⁸⁹ Ptolomeo, *Tingitane*, 7 (según R. Roget).

²⁰⁹⁰ R. Roget, (1924), p. 37; A. Jodin, (1987), p. 29.

²⁰⁹¹ Tres párrafos dedicados a la *Mauritania Tingitana* fueron publicados por R. Roget, *Recueil des Itinéraires anciens*. Paris, 1844.

²⁰⁹² E. Gozalbes, (1980), p. 25.

²⁰⁹³ A. Jodin, (1987), pp. 29-30; N. Villaverde, (2001), p. 68.

²⁰⁹⁴ III, 11.

²⁰⁹⁵ A. Jodin, (1987), p. 30.

²⁰⁹⁶ Ch. Tissot, (1878), pp. 283-292.

como el sector más antiguo de la ciudad, el núcleo de época mauritana que después dio lugar a la ciudad romana²⁰⁹⁷. El primero que aludió a la ocupación prerromana de *Volubilis* fue J. Carcopino²⁰⁹⁸. Sin embargo, M. Behel²⁰⁹⁹ afirma que: “*L’habitat du quartier est n’est jamais antérieur au première ap. J. C.*”. Las prospecciones arqueológicas en la zona han detectado diversos vestigios prerromanos en la ciudad. Se trata de un gran templo púnico²¹⁰⁰. La ciudad de *Volubilis* tuvo desde el principio una especial importancia para los primeros investigadores del ámbito colonial²¹⁰¹. Entre el año 1884 y 1891, el diplomático de La Martinière realizó las primeras excavaciones bajo la autorización de “Al Hassan I” en el sector de la basílica y la necrópolis noroeste, donde aparecieron numerosos textos funerarios²¹⁰². A partir del año 1912 los interesados ya no necesitaban los permisos de las autoridades marroquíes, porque el país estaba ya colonizado. Fueron los diplomáticos (Ch. Tissot y de La Martinière) que habían llevado a cabo las primeras intervenciones arqueológicas²¹⁰³ y el general Lyautey, Comisario General de la República Francesa en Marruecos, quienes se responsabilizaron de la dirección de las excavaciones en *Volubilis*²¹⁰⁴. El Servicio de las Antigüedades de Marruecos fue creado en mayo del año 1915. Las prospecciones se iniciaron en el año 1915 en el *decumanus maximus*, bajo la vigilancia de soldados franceses y con los prisioneros alemanes. Pero pronto la excavación se trasladó al barrio oficial del foro, a la basílica y al arco de triunfo. Estas primeras prospecciones de época colonial se iniciaron, por orden del general Lyautey, bajo la dirección del teniente-coronel Bouin. En el mismo año estas excavaciones pasaron a estar bajo la responsabilidad de L. Chatelain. Fue él quien verdaderamente llevó a cabo el proyecto francés de arqueología colonial en Marruecos²¹⁰⁵. Tanto las excavaciones como las publicaciones estaban bajo control directo del máximo responsable del aparato militar y político francés en Marruecos. El investigador fue el primero en establecer la cronología de la ciudad: “*sans parler des temps préhistoriques ou protohistoriques, il ya trois en fin époques bien distinctes: la ville primitive ou villes de Sévérus, c’est à dire du 1^{er} siècle de notre ére ; la ville régulièrement construite á l’Est de la place ou plus tard*

²⁰⁹⁷ N. Khatib-Boujibar, (1966), p. 544.

²⁰⁹⁸ (1932), pp. 1-24.

²⁰⁹⁹ M. Behel, (1992), pp. 239-48; *id.*, (1996), p. 607.

²¹⁰⁰ M. Euzennat, (1957)¹, p. 207; *id.*, (1960), p. 555.

²¹⁰¹ E. En-Nachioui, (1995), pp. 165-169.

²¹⁰² Bulletin de l’Afrique Française, 1918, pp. 253-258; E. Lenoir, (2000), p. 944.

²¹⁰³ V. Brouquier-Reddé y E. Lenoir, (2000), p. 991.

²¹⁰⁴ L. Chatelain, (1916), p. 70.

²¹⁰⁵ *Le Maroc des Romains*, pp. 150-151 y p. 155.

s'est élevé l'arc de triomphe ; enfin la ville qui a débordé du rempart."²¹⁰⁶. Este texto refleja la orientación del autor, quien sitúa el origen de la ciudad en el reinado de Claudio con la fundación del municipio romano. Desde las primeras prospecciones arqueológicas de Marruecos, J. Carcopino siguió con gran interés los descubrimientos y visitó los principales yacimientos. En el año 1933 comunicó al "*Institut des Hautes-Etudes Marocaines*" su memoria sobre *Volubilis Regia Iubae*, publicada en capítulo titulado "*Volubilis, résidence de Juba et des gouverneurs romains*" de su obra "*Maroc Antique*"²¹⁰⁷. Fue en la década de los cuarenta, cuando L. Chatelain, el primer "Chef du Service des Antiquités du Maroc", publicó su libro "*Le Maroc des Romains*". R. Thouvenot asumió después de L. Chatelain el "*Service des Antiquités du Maroc*" y las excavaciones de *Volubilis*. Fue fiel seguidor de la línea clásica de la escuela de la arqueología colonial. El autor francés abordó el problema de *Volubilis* prerromana en su obra "*Volubilis*"²¹⁰⁸. Desde el año 1953 hasta el año 1960, las excavaciones arqueológicas se concentraron en los vestigios arcaicos, un santuario de tipo oriental y el templo B, situado en el barrio sureste²¹⁰⁹. Durante esta etapa R. Thouvenot continuó las excavaciones en *Volubilis* y sus alrededores e introdujo en Marruecos el método estratigráfico y formó a todos los arqueólogos franceses que trabajaran posteriormente en Marruecos. En el año 1960, los trabajos arqueológicos de *Volubilis* fueron realizados por el conservador A. Luquet, quien identificó un mausoleo prerromano y una estructura implantada al este de la "*Maison à l'Ephébe*"²¹¹⁰. Posteriormente, en el año 1963, continuó con la excavación de una parte de un muro de la ciudad primitiva, al norte y al este de la acrópolis²¹¹¹. Desde el año 1965 hasta 1976, las prospecciones prosiguieron gracias a la ayuda material de la dirección del Servicio de Antigüedades de Marruecos en algunas *insulae* del barrio oeste donde efectuaron varios sondeos estratigráficos²¹¹². Los trabajos de exploración del barrio oeste de la ciudad antigua continuaron desde el

²¹⁰⁶ (1968), p. 155.

²¹⁰⁷ J. Carcopino, *Le Maroc Antique*, Paris, 1943, 2^e éd. 1948, pp. 167-199.

²¹⁰⁸ R. Thouvenot, *Volubilis*, Paris, 1949.

²¹⁰⁹ R. Thouvenot, Rapport sur l'activité de l'inspection des Antiquités du Maroc pendant le second semestre 1954. *B.C.T.H.*, 1955-1956, pp. 78-88; M. Euzennat, L'Archéologie marocaine de 1955 à 1957. *B.A.M.*, 2, (1957), pp. 207-211; *id.*, L'Archéologie marocaine de 1958 à 1960. *B.A.M.*, 4, (1960), pp. 553-562.

²¹¹⁰ M. Euzennat, (1960), p. 555.

²¹¹¹ N. Khatib, L'archéologie marocaine de 1961 a 64. *B.A.M.*, 5, (1964), p. 3620; *id.*, L'Archéologie marocaine en 1964-1965. *BAM.*, 6, (1966), pp. 544-546.

²¹¹² N. Khatib, L'archéologie marocain en 1964-1965. *B.A.M.*, 6, (1966), p. 544 ; *id.*, L'archéologie marocain en 1966-1967. *B.A.M.*, 7, (1967), pp. 652-654 ; M. Bekkari, L'Archéologie marocaine en 1966-1967. *B.A.M.*, 7, (1967), pp. 651- 655 ; *id.*, L'Archéologie marocaine en 1968 et 1969. *B.A.M.*, 8, (1968-72), pp. 241-244.

año 1970 hasta 1974 con una campaña en primavera y otra en otoño. En la otra parte, las investigaciones arqueológicas se reanudaron en el barrio noreste por el conservador A. Luquet²¹¹³, que publicó un artículo titulado “Contribution à l’Atlas archeologique du Maroc. Le Maroc Punique”²¹¹⁴. Los descubrimientos llevados a cabo en la década de los ochenta en la ciudad y sus alrededores, siguiendo el programa franco-marroquí de prospección del valle de Sebú-Ouerrha, aportaron nuevos datos sobre el desarrollo urbano y la ocupación del territorio durante la época mauritana y el principio de época romana²¹¹⁵. Una prospección del año 1985²¹¹⁶ demostró que la documentación referida a la época prerromana era muy escasa en la ciudad rural, mientras que los trabajos elaborados en el centro urbano de *Volubilis* ofrecieron una documentación muy abundante para la misma época²¹¹⁷. En los últimos años, las prospecciones sistemáticas efectuadas en el territorio de *Volubilis* por el equipo franco-marroquí han aportado mayor conocimiento de la zona²¹¹⁸. En la actualidad, no tenemos información sobre nuevas excavaciones realizadas. Sin embargo, encontramos diversas publicaciones que revisan e interpretan los resultados de los sondeos efectuados con la anterioridad.

En las excavaciones se halló un pequeño depósito monetario; concretamente, el 12 de diciembre del año 1950, bajo de la escalera de una casa llamada “Disciplina”, apareció un conjunto de 75 piezas de plata²¹¹⁹: se trata de monedas de Trajano, Antonino Pío, Treboniano Galo, Póstumo, Galieno, Quintilo, Carino y Numeriano; siete monedas de Valeriano; siete son de Salonina; veinte son de Claudio el Gótico; cinco de Aurelio; dos de Ulpia Severina; nueve son de Probo y tres son inciertas²¹²⁰. En la misma casa se encontró otro tesoro con 190 piezas²¹²¹: pertenecen a Gordiano, Valeriano Joven, Probo, Treboniano Galo, Póstumo, Carino y Numeriano; 87 de Galieno; nueve de Salonino y Valeriano; 49 de Claudio Gótico; seis de Aurelio; tres de Severina; cuatro de Quintilo y cinco son inciertas. Los dos tesoros presentan alguna variación; el primero contiene un bronce de Trajano y de Antonino Pío, pero el segundo lleva un bronce de Gordiano III, Valeriano Joven y Póstumo. En el primero no figura ninguna moneda de

²¹¹³ J. Hassar-Benslimane, L’Archéologie marocaine de 1973 á 1975. *BAM.*, 10, (1976), pp. 245-249.

²¹¹⁴ *B.A.M.*, 9, (1973-75), pp. 237-296.

²¹¹⁵ A. Akerraz, M. Lenoir, (1990), p. 213.

²¹¹⁶ A. Akerraz, M. Lenoir, R. Rebuffat, (1986), pp. 219-255.

²¹¹⁷ A. Akerraz, M. Lenoir, (1990), p. 213.

²¹¹⁸ *Actes des 1^{er} Journées Nationales d’Archéologie et du Patrimoine. SMAP*, Vol. 2, (1998), Rabat., (2001).

²¹¹⁹ R. Thouvenot, (1970), pp. 83-93; R. Rebuffat, (1973-75), pp. 347-357; J. Marion, (1978), pp. 184-87.

²¹²⁰ R. Thouvenot, (1970), pp. 83-91.

²¹²¹ J. Marion, (1978), pp. 184-87.

Aureliano ni de Ulpia Severina, su mujer; pero había de Claudio II. El segundo tenía cuatro de Quintilo, hermano de Claudio. El resto de monedas se parecen mucho; sobre todo monedas de Galieno, Claudio el Gótico y Probo²¹²². Las monedas descubiertas en el interior de la casa de Disciplina son las siguientes²¹²³; una de *Lixus*, Shemes, Bogud, Augusto, Marco Aurelio, Heliogábalo, Julia Soaemias, Sabina, Pupieno y Maximiano; dos de Iuba y Cléopatra, Vespasiano, Marco Aurelio, Lucio Vero, Faustina Mayor y Salonina; cuatro de Treboniano Gallo; tres de Caracalla, Julia Mamaea y Maximino; cinco de Trajano, Faustina menor, Cómodo y Filippo; seis de Septimio Severo; diez de Gordiano III; once de Galieno y diez de Aureliano. En este tesoro, las monedas de Augusto y de Claudio, que fue quien le concedió el estatuto de municipio de derecho romano, son raras. En estas series las monedas más abundantes son de Adriano. También se encontraron en la misma casa algunas monedas más antiguas; pertenecen a Iuba II, Augusto, Claudio y Vespasiano. Sin embargo, los descubrimientos más interesantes han sido dos pequeños tesoros anteriores. En el año 1970 se halló otro tesoro en el sur del acueducto que contiene 105 denarios, correspondientes a Nerón, Galba, Vespasiano, Domiciano, Nerva y Trajano²¹²⁴. En las excavaciones de un horno de *Volubilis* se han hallado monedas de la ceca de Shemes, correspondientes a Marco Aurelio, Gordiano III y otra incierta²¹²⁵.

La epigrafía latina de *Volubilis* comenzó a ser descubierta relativamente muy tarde, aunque ya desde el siglo XV se transcribieron y copiaron algunos epígrafes de la ciudad. Pero es precisamente en el último cuarto del siglo XIX, cuando comenzaron las prospecciones y estudios sistemáticos de los epígrafes latinos de Marruecos. Los primeros trabajos de conjunto correspondieron a Willmans y Mommsen, Martinier, R. Cagnat, Dessau y Besnier y, principalmente, a Hübner en el CIL VIII, vol. 2. En el año 1923, L. Chatelain publicó todos los epígrafes aparecidos en los últimos años en un trabajo titulado “Inscriptions Latines d’Afrique”, París, 1923. Más adelante escribió un fascículo con las “Inscriptions latines du Maroc”, París, 1942, dejando para un segundo fascículo las inscripciones de *Volubilis*; pero su muerte impidió que vieran la luz. Autores posteriores, como R. Thouvenot, E. Frezouls, M. Euzennat y J. Marion, editaron diferentes epígrafes de Marruecos. M. Euzennat y J. Marion construyeron el

²¹²² R. Rebuffat, (1979), pp. 343-344.

²¹²³ R. Thouvenot, (1970), p. 92.

²¹²⁴ J. Marion, (1978), pp. 180-84.

²¹²⁵ J. Marion, (1960)1, pp. 449-57.

repertorio común más completo que se conserva sobre la epigrafía marroquí. Fue editado en el año 1982 por J. Gascou. Este libro titulado “Inscriptions Latines du Maroc” expone varios nombres para la ciudad registradas en numerosas inscripciones. Son *Volubilitanum (municipium)*, *Volubilitana (res publica)*, o *Volubili* y *Volubile*²¹²⁶. El conjunto epigráfico que adscribimos a *Volubilis* y a su territorio está constituido por 471 inscripciones que han sido catalogadas por M. Euzennat y J. Marion²¹²⁷. Algunos años después, M. Lenoir publicó un artículo, titulado “Pour un Corpus des inscriptions latines du Maroc”²¹²⁸, que aunaba numerosas inscripciones de *Volubilis* que habían sido publicadas en revistas dispersas. En el mismo año, el autor francés escribió otro artículo titulado “Diplômes militaires inédites de *Volubilis*”²¹²⁹, en el que describe dos diplomas militares inéditos de *Volubilis*: el primero corresponde al veterano “*Nigrinus*” en la época del procurador *M. Gavius Maximus*, mientras que el segundo, de fecha desconocida, se atribuye a un desconocido. Estos diplomas nos documentan la presencia de las tropas romanas en la ciudad durante el siglo II.

Asimismo, entre 1985 -1986, M. Lenoir incluyó buen número de inscripciones nuevas de *Volubilis*²¹³⁰, de las cuales una parte provienen de las excavaciones o descubrimientos antiguos, depositadas en el Museo lapidario de *Volubilis*, y la otra la encontró el equipo franco-marroquí formado por A. Akerraz, E. Lenoir y M. Lenoir.

VII.2. LA EVOLUCIÓN HISTÓRICA DE VOLUBILIS.

La serie de campañas arqueológicas desarrolladas en el yacimiento de *Volubilis* no han podido determinar los orígenes de la ciudad, ya que existen lagunas muy importantes sobre su evolución y fases de la ocupación. Según la interpretación del material arqueológico (fragmentos de inscripciones neopúnicas, cerámica pintada, objetos domésticos semejantes a los de *Banasa* y una estatua púnica de tradición fenicia)²¹³¹ y una inscripción púnica, la ocupación segura del centro se produjo desde el siglo III a.C.²¹³². El poblamiento de la ciudad es sin duda indígena con una profunda influencia púnica que se refleja en la lengua y en la presencia de las instituciones de *Cartago*. Es posible que los comerciantes procedentes de la costa atlántica como *Tingi* y

²¹²⁶ *IAM.Lat.*, n.º. 363 y 364.

²¹²⁷ (1982), pp. 207-415.

²¹²⁸ M. Lenoir, (1983-84), pp. 225-280.

²¹²⁹ M. Lenoir, (1983-84)1, pp. 214-224.

²¹³⁰ (1985-86), pp. 191-233.

²¹³¹ A. Luquet, (1973-75), p. 237.

²¹³² A. Jodin, (1966)2, p. 514; F. López Pardo, (1987), p. 104.

Lixus o los emigrantes de *Cartago* habitaran la capital después de su caída²¹³³. La ciudad indígena se desarrolló probablemente junto a un imponente túmulo funerario²¹³⁴. La ciudad prerromana, centrada en el barrio sur de la ciudad, se caracteriza por una estructura formada por calles estrechas e irregulares; pero debemos destacar que existe un mal conocimiento sobre la evolución de la ciudad prerromana debido a que se ha excavado poco en ella. Esto es debido al interés mayor de los investigadores por la zona romana, que por la autóctona.

En la época de conquista, *Volubilis* se dota de todas las características propias de una ciudad romana, sin modificar los barrios preexistentes, de manera que se diseñan barrios *ex novo* según la tradición romana. El barrio sur presentaba muchas construcciones en adobe o tapial de época mauritana²¹³⁵, lo cual indica que esta técnica, que se manifiesta en aparejo de piedra, pertenecía a la tradición indígena y se alejaba del estilo romano. Este tipo de edificaciones han pervivido hasta época romana sin ulteriores restauraciones²¹³⁶. Sin embargo, la técnica fue muy utilizada durante el Alto Imperio en varias modificaciones del barrio sur y del Nordeste, considerado modelo y escaparate de romanidad²¹³⁷. La ciudad, como el resto de las localidades urbanas del país, decayó en la segunda mitad del siglo III, y ello fue provocado por la retirada de tropas romanas en un periodo de conflicto con las tribus del entorno de *Volubilis*²¹³⁸.

Los estudios arqueológicos han confirmado que la historia urbana de *Volubilis* se resume en tres fases principales: la primera abarca desde la época mauritana hasta la creación de la provincia romana; la segunda desde los inicios de la colonización romana hasta el segundo siglo y la tercera se centra en el siglo III d.C.²¹³⁹. La historiografía sobre el periodo tardorromano de *Volubilis*, entre fines del siglo III y la conquista árabe, nos plantea dos hipótesis; una que pretende demostrar una ciudad ajena a la romanidad y la otra que sostiene la romanidad del poblamiento local hasta la conquista árabe²¹⁴⁰.

La inscripción *IAM.lat.*, 448 nos documenta que el emperador Claudio concedió a *Volubilis* beneficios como la ciudadanía y el estatuto municipal en reconocimiento de la ayuda que le había proporcionado en el año 44 d.C.²¹⁴¹, cuando los volubilitanos

²¹³³ R. Thouvenot, (1949), p. 14; A. Luquet, (1973-75), p. 237.

²¹³⁴ F. López Pardo, (1987), p. 104.

²¹³⁵ M. Majdoub, (2001), pp. 199-213.

²¹³⁶ J. Boube, (1967), p. 306 ; M. Lenoir, (1985), pp. 52-56.

²¹³⁷ M. Lenoir, (1985), pp. 52-56.

²¹³⁸ A. Akerraz, (1998), pp. 329-31; N. Villaverde, (2001), p. 160.

²¹³⁹ A. Akerraz, M. Lenoir, (1992), p. 214.

²¹⁴⁰ R. Etienne, (1960), p. 154; N. Villaverde, (2001), p. 160.

²¹⁴¹ L. Chatelain, (1968), p. 150 ; *ILM.*, nº.56.

lucharon a favor del bando romano contra Aedemon, el liberto del rey Ptolomeo que se resistió a la anexión. Por esta participación, *Volubilis* recibió de Claudio el estatuto municipal, el derecho de ciudadanía para sus habitantes y el *ius connubii*²¹⁴². Además redujo los impuestos, envió *incolae*, quizá para llenar el vacío dejado por los muertos de guerra, y por último, dotó a la ciudad de los bienes de los romanos muertos en combate que no tenían herederos y cuyo patrimonio debía destinarse al Estado, según la legislación romana²¹⁴³. Según Gozalbes²¹⁴⁴, en el año 44 Claudio decretaba una remisión de pago de impuestos por parte de los provinciales de la *Tingitana* durante diez años. Con la anexión de *Mauritania Tingitana* a Roma, *Volubilis* recibe el estatuto de *Municipium civium Romanorum*²¹⁴⁵, aunque ya antes un grupo de habitantes de la ciudad peregrina eran ciudadanos romanos²¹⁴⁶.

La concesión de estos privilegios se documenta en el siguiente epigrafe: *TI(berio) CLAUD(io) CAES(ari) AUG(usto) / DIVI FIL(io) GER(manico) P(ontifici) M(aximo) TRIB(unicia) POT(estate) / III CONS(uli) III DESIG(nato) III / P(atri) P(atriciae) MUNIC(ipium) VOLUB(ilitanum) IM/PETRATA C(ivitate) R(omana) ET CONUBIO / ET ONERIBUS REMISSIS / D(ecreto) D(ecurionum) D(edit) / M(arcus) FADIUS CELER FLAVIANUS / MAXIMUS PROC(urator) AUG(usti) PROLEG(ato) / DEDICAVIT*²¹⁴⁷. Esta inscripción honorífica se fecha entre el 25 de enero del 44 y 24 de enero del 45.

También se documenta en otra inscripción honorífica hallada en el capitolio que menciona la transformación de *Volubilis* en municipio romano en la época Claudio²¹⁴⁸; en ella se lee: *Diuo Claudio, / Volubilitani ciuitate / Romana ab eo donati*²¹⁴⁹.

La colección epigráfica de la ciudad nos menciona en muchas inscripciones al municipio de *Volubilis*. Sin embargo, no encontramos ninguna referencia sobre la existencia de una colonia²¹⁵⁰. En la documentación literaria tenemos una referencia del itinerario de Antonino que menciona *Volubilis* como colonia. La constancia de tres inscripciones que corresponden al principio del siglo III y probablemente, posterior al

²¹⁴² A. N. Sherwin-white, (1973), pp. 241-243; J. Gasco, (1982)1, p. 238; *id.*, (1992), p. 137.

²¹⁴³ J. Gasco, (1971), pp. 133-141; *id.*, (1978), pp. 115-119; M. Christol y J. Gasco, (1980), p. 330 ; J. Gasco, (1982), pp. 148-150; L. Pons Pujol, (2003), p. 69.

²¹⁴⁴ (2002)1, p. 455.

²¹⁴⁵ A.N. Sherwin-white, (1972), p. 42; *IAM.Lat.*, 2, (1982), n° 369, 370 y 448.

²¹⁴⁶ *IAM.Lat.*, 2, (1982), n° 448; F. López Pardo, (1987), pp. 111-113.

²¹⁴⁷ *IAM.Lat.*, n° 369.

²¹⁴⁸ L. Chatelain, (1924), p. CL, n° 3 ; M. Euzzennat, J. Marion, (1982), pp. 235-236, n° 370b.

²¹⁴⁹ *IAM.Lat.*, n° 370a.

²¹⁵⁰ J. Gasco, (1982), pp. 238-39.

edicto de Caracalla mencionan a *Volubilis* como municipio. Se puede plantear la hipótesis de que *Volubilis* accede el rango de colonia entre el edicto de Caracalla y la evacuación de la ciudad en el año 284-285²¹⁵¹.

La transformación de *Volubilis* en capital de la provincia *Mauritania Tingitana*²¹⁵² implicó que el gobernador residiera en la ciudad²¹⁵³. El municipio fue administrado por magistrados: por un lado, dos *aediles* que se ejercían de policías y desempeñaban trabajos públicos y gestiones de mercados, y por otro, dos duoviros que vigilaban la administración general, y ocupaban cargos de presidentes de los tribunales y de las asambleas del Consejo. Junto a ellos, se encuentra el consejo: el *ordo* o senado municipal; lo forman miembros o decuriones que se reclutaban en principio entre los antiguos magistrados. Su actividad se documenta en el levantamiento de monumentos a los emperadores, estatuas a particulares o celebración de funerales a costa del Estado. En cambio, la población bajo el nombre de *plebs* o *populus* no aparece en la colección epigráfica de la ciudad.

Igualmente cabe destacar que en la onomástica se testifican tres tribus romanas: la *Claudia*, la *Quirina* y la *Galeria*²¹⁵⁴. Los investigadores han utilizado el rasgo tribal como un elemento para distinguir entre indígenas y alógenos. La tribu en la que se inscriben mayoritariamente los ciudadanos de *Volubilis* es la tribu *Claudia*²¹⁵⁵, aunque un reducido número de individuos pertenece a la *Quirina*²¹⁵⁶. La tribu *Galeria* está representada por cinco individuos²¹⁵⁷. Sin duda, la mayoría de los ciudadanos inscritos en la tribu *Quirina* o *Galeria* pertenecen a las familias *Caecilia* o *Valeria*, de origen volubilitano, cuyos integrantes se convirtieron en ciudadanos romanos antes del año 44 y formaron una aristocracia municipal que asumieron importantes cargos administrativos en la ciudad²¹⁵⁸. Sin embargo, la población de *Volubilis* antes de la anexión romana estaba inscrita en la tribu *Galeria* como lo demuestra *M. Valerius Severus*²¹⁵⁹ y en la época de anexión en la tribu *Quirina*²¹⁶⁰.

²¹⁵¹ J. Carcopino, (1943), p. 257; J. Gascou, (1982), p. 239; Y. Le Bohec, (1989), p. 340.

²¹⁵² J. Carcopino, (1943), pp. 167-69; P. Conrad, (1979), pp. 130-39.

²¹⁵³ R. Thouvenot, (1949), p. 20.

²¹⁵⁴ R. Thouvenot, (1949), p. 23; J. Gascou, (1978), pp. 115-119.

²¹⁵⁵ *IAM.Lat.*, n.º. 375b, 427, 429, 433, 435, 437, 441, 444, 451, 455, 457, 460, 465, 466, 478 y 479; Y. Le Bohec, (1989), p. 344.

²¹⁵⁶ *IAM.Lat.*, n.º. 415, 417, 424, 425, 442, 473, 474 y 488; Y. Le Bohec, (1989), p. 345.

²¹⁵⁷ *IAM.Lat.*, n.º. 438, 448, 456, 458 y 459; Y. Le Bohec, (1989), p. 345 ; A. Rhorfi, (2006), p. 395.

²¹⁵⁸ R. Thouvenot, (1949), p. 24.

²¹⁵⁹ *IAM.Lat.*, n.º. 448.

²¹⁶⁰ R. Thouvenot, (1949), p. 23; J. Gascou, (1982), p. 149.

La ciudad de *Volubilis*, es el centro urbano más importante de la región²¹⁶¹. La estructura urbanística del municipio en la época romana se ha podido determinar gracias a varias intervenciones arqueológicas practicadas en el yacimiento. A pesar de todo, aún hay partes de *Volubilis* pendientes de excavar.

En el lugar se ha detectado una muralla romana que sustituyó a otra muralla anterior; fue construida por Marco Aurelio (161-180 d.C.) debido a los continuos ataques de *mauri*²¹⁶². De la muralla anterior es difícil rastrear su trazado entre las ruinas de la ciudad romana. En la parte este del segundo muro que se sitúa al norte de la necrópolis, se reconocieron varios puntos de la muralla antigua. Según varios investigadores, se trata de un levantamiento de muralla helenística, construida sin ninguna unidad²¹⁶³. Su construcción se data en un momento indeterminado del siglo I a.C. y su destrucción entre los años 81 a.C., época de conflictos en el reino mauritano, y el 25 a.C. En el reinado de Marco Aurelio (161-180 d.C.), la ciudad fue rodeada de una gran muralla de 2600 m., reforzada por torres. L. Chatelain²¹⁶⁴ describe la parte este de la muralla: "*Lorsqu'on suit, á l'est et en Contreras de la basilique, le sentier qui longe, du nord au sud, le ravin parcouru par l'oued Fertassa, on aperçoit un pan du mur de grand appareil*". Esta muralla define los contornos y los límites urbanos de la ciudad de *Volubilis*. El trayecto de esta muralla romana coincide en el muro del recinto prerromano al oeste de la ciudad, sobre todo en la parte que corre el río²¹⁶⁵.

Los investigadores han partido esta muralla en dos partes: La muralla norte, tiene su punto de partida en la calle que atraviesa la necrópolis desde el foro hasta *decumanus maximus*. En las excavaciones de año 1964-65 se documenta estructuras enterradas muy profundas. Las estructuras de muros fueron edificados según una técnica preclaudiana²¹⁶⁶. Esta parte de la muralla fue romanizada a lo largo del siglo, como lo demuestra la escasez homogeneidad en la construcción. La muralla este va en dirección norte sur y su técnica es muy diferente al anterior; es un poco defensiva. Esta muralla sobrevivió hasta los últimos tiempos de la ocupación de la ciudad. Entre el

²¹⁶¹ F. López Pardo, (1987), p. 104; M. Makdoun, (1994), pp. 263-282; L. Es-Sadra, (2008), pp. 461-474.

²¹⁶² R. Thouvenot, (1949), p. 34; A. Jodin, (1987), pp. 37-45; M. Christol, (1988), pp. 305-37; M. Euzennat, (1989), pp. 201-210; E. Gozalbes, (1992), pp. 271-302; *id.*, (1993)3, pp. 143-66; L. Pons Pujol, (2003), p. 190.

²¹⁶³ M. Euzennat, (1960), p. 560; N. Khatib, (1966), p. 544; M. Bekkari, (1967), p. 652; L. Chatelain, (1968), p. 159; M. Behel, (1992), p. 239.

²¹⁶⁴ (1968), pp. 157-159; A. Jodin, (1987), p. 38.

²¹⁶⁵ A. Jodin, (1987), p. 178.

²¹⁶⁶ A. Jodin, (1987), pp. 38-39.

material arqueológico hallado, se documentan monedas imperiales, cerámica de campaniense A y B, ánforas Dr. 18, Dr. 1 y sus imitaciones.

En cuanto a los hallazgos epigráficos nos confirman la presencia de inscripciones imperiales en el interior de la muralla; entre ellas se constata un fragmento hallado en el año 1951²¹⁶⁷, donde se lee: *[M(arcus) AURELIUS ANTOJNIUS.../...AUG(usti)...*²¹⁶⁸. Esta inscripción se fecha entre el año 198 y el 14 de febrero del 211.

Asimismo, se documenta un ara de piedra hallada al oeste de la ciudad, cerca de la puerta noroeste de la muralla²¹⁶⁹; en ella se lee: *I(ovi) [O(ptimo) M(aximo)/ CETERISQ(ue) DIIS DEABUSQ(ue) INMORTALIBUS PRO SALUTE ET / INCOLUMITATE ET VICTORIA<E> IMP(eratoris) CAES(aris) M(arci) IULII PHILIPPI PII / FELICIS AUG(usti) ET M(arci) IULI PHILIPPI NOBILISSIMI CAESARIS ET MARCIAE / OTACILIAE SEVERAE CONIUGIS AUG(USTI) N(ostri) ET MATRIS CAESARIS N(ostri) ET / MATRIS CASTRORUM ET SENATUS M(arcus) MATURIUS VICTORINUS / PROC(urator) EORUM PRO LEG(ato) CONLOQUIIUM CUM SEPEMAZINE P(rincipe) G(entes) / BAQUATIUM PACIS CONFIRMANDAE GRATIA ARAMQ(ue) CONSECRAVIT / X KAL(endas) MAI[AS] / IMP(eratore) D(omino) N(ostro) M(arco) IUL(io) PHILIPPO AUG(usto) ET MESSIO TETIANO CONS(ulibus)*²¹⁷⁰. Es un ara que recuerda la renovación del tratado de paz entre el príncipe de los *Baquates*, Sepemazins, y el procurador de *Tingitana*, *M. Maturius Victorinus*. La fecha de este documento es 22 de abril del año 245.

También se atestigua un fragmento de una inscripción monumental hallado cerca de la puerta en el año 1951²¹⁷¹; en ella se lee: *PAR.../ PRO.../ II.../ M.../ D.../A.../ ITI.../ Q / IV*²¹⁷². Esta inscripción no fue reconstruida en el libro de “Inscriptions Latines”. Según la apariencia de este fragmento, se trata de una dedicatoria imperial.

También se documentan cinco fragmentos de una placa de mármol hallada cerca de la puerta noroeste de la muralla; en un fragmento se lee²¹⁷³: *I(ovi) [O(ptimo)*

²¹⁶⁷ E. Frézouls, (1953), p. 149, n.º. 15; M. Euzennat, J. Marion, (1982), p. 250, n.º. 389.

²¹⁶⁸ *IAM.Lat.*, n.º. 389.

²¹⁶⁹ R. Thouvenot, (1953), pp. 244-247; E. Frézouls, (1957), p. 70, n.º. 9; M. Euzennat, J. Marion, (1982), p. 225, n.º. 359.

²¹⁷⁰ *IAM.*, n.º. 359.

²¹⁷¹ E. Frézouls, (1952), pp. 400-401; M. Euzennat, J. Marion, (1982), pp. 262-263.

²¹⁷² *IAM. Lat.*, n.º. 414.

²¹⁷³ L. Chatelain, (1924), p. LXI; R. Thouvenot, (1939), p. 28, n.º. 1; J. Carcopino, (1940), p. 407; *id.*, (1943), p. 269, 272 y 303; E. Frézouls, (1957), p. 72, n.º. 12; M. Euzennat, J. Marion, (1982), pp. 219-220, n.º. 356.

*M(aximo) / CETERISQ(ue) DIIS D[EABUS(que) IMMORTALIBUS PRO SALUTE] / ET VICTORIA IMP(eratoris) C[AES(aris) M(arci) AURELI SEVERI ALEXANDRI / A]UG(usti) Q(uintus) HERENNI[US...V(ir) E(gregius) PROC(urator) EIUS CONLOCUTUS / CUM] U[R]ELIO [PRINC(ipe) GENTIS BAQUATIUM PA]CIS FIRMAND[AE CAUSA / ARAM POSUIT ET DEDICAVIT IDIBUS SEP]TEMBRIBUS I[MP(eratore) SEVERO ALEXANDRO AUG(usto) II AUFIDIO MARCELLO II CONS(ulibus)]²¹⁷⁴. Se trata de una inscripción dedicada al emperador Alejandro Severo por *Quintus Herennius*, procurador.*

Junto con las inscripciones imperiales, se constatan numerosas inscripciones funerarias; entre ellas, una hallada en 1888 ó 1889 en la fachada norte del muro bizantino²¹⁷⁵; donde se lee: *D(is) M(anibus) S(acrum) / AEMILIO / IULIANO VIX(it) / annis XXXV*²¹⁷⁶. En otra, hallada a 25 m. al oeste del muro²¹⁷⁷, se lee: *D(is) M(anibus) S(acrum) / AURELIA / UP[...] SYRA / VIXIT AN(nis) XX DIEB(us) V AUR/ELLIA MATER PI(i)SSI/MA POSUIT*²¹⁷⁸. Se trata de *Aurelia Up[...]* *Syra* de 20 años; su madre, *Aurelia*, le dedicó la estela funeraria.

Una tercera inscripción funeraria fue hallada al este de la muralla²¹⁷⁹; en ella se documenta: *D(is) M(anibus) S(acrum) / CAECI[LI]AE /.../ CECILIUS.../ ...UXO[RI].../...*²¹⁸⁰. Es una inscripción dedicada a *Caecilia*, esposa de *Cecilio*. Otra inscripción funeraria fue hallada en el año 1961 cerca de la muralla²¹⁸¹, donde se lee: *D(is) M(anibus) S(acrum) / LUCR[ET]US / PORCELUS / VIXIT ANIS / LXX M(ensibus) V D(iebus) V / CLAUD(ia) TETIS / MARITO B(e)N(e) /M(e)RE(n)T(i) FECI(t)*²¹⁸². Se trata de una inscripción funeraria inédita, dedicada por *Claudia Tetis* a su marido *Lucretius Porcelus*, que murió a los 70 años de edad.

Un epitafio fue hallado entre la muralla y la pista del río²¹⁸³, donde se lee: *D(is) M(anibus) S(acrum) / MAUR(us) o MAUR(a) / VIX(it) ANN(is) / XXXIII*²¹⁸⁴. Se trata de la una inscripción funeraria de *Maurus* o *Maura* de 34 años de edad.

²¹⁷⁴ *IAM.Lat.*, n.º. 356; *A.E.*, (1987), p. 331, n.º. 1092.

²¹⁷⁵ A. Herón de Villefosse, (1891), p. 147; M. Euzennat, J. Marion, (1982), pp. 322-23, n.º. 518.

²¹⁷⁶ *IAM.Lat.*, n.º. 518.

²¹⁷⁷ L. Chatelain, (1921), p. 76, n.º. 16; M. Euzennat, J. Marion, (1982), p. 379, n.º. 545.

²¹⁷⁸ *IAM.Lat.*, n.º. 545.

²¹⁷⁹ L. Chatelain, (1923), p. 497, n.º. 20; M. Euzennat, J. Marion, (1982), p. 337, n.º. 561.

²¹⁸⁰ *IAM.Lat.*, n.º. 561.

²¹⁸¹ M. Euzennat, J. Marion, (1982), pp. 355-56, n.º. 614.

²¹⁸² *IAM.Lat.*, n.º. 614.

²¹⁸³ L. Chatelain, (1923), p. 499, n.º. 28; M. Euzennat, J. Marion, (1982), p. 358, n.º. 620.

²¹⁸⁴ *IAM.Lat.*, n.º. 620.

Otra inscripción fue hallada en el año 1961 cerca de la muralla²¹⁸⁵; en ella se documenta: *D(is) M(anibus) S(acrum) / VAL(erius) AEVEN/TIUS VIX(it) AN(nis) / XXX VALERI/A DATINA MA(ter) / FILIO POS(uit)*²¹⁸⁶. *Valeria Datina* la dedicó a su hijo *Valerius Aeventius*, que murió a los 30 años.

Otro fragmento fue hallado en 1951, donde se lee: *[D(is) M(anibus)] S(acrum) /...ANA / [VIX(it) AN(nis)...] MEN(sibus) /... [DIEB(us)...] VALERIA /...[FI]LLIA PIENTIS(sima) / S(it) T(ibi) T(erra) L(evis)*²¹⁸⁷. Se trata de una inscripción funeraria dedicada por *Valeria* a su hija, costeándole el monumento funerario.

Otro fragmento fue hallado a 20 m. fuera de la muralla²¹⁸⁸:...*[VIXIT] ANNIS / VIII M(ensibus) V D(iebus) XIII / P(ater) P(ius) P(osuit) P(arentes) P(ii) P(osuerunt)*²¹⁸⁹. Desconocemos el nombre del fallecido; sus familiares le dedican esta inscripción funeraria. En el exterior de la muralla se constata un fragmento de piedra²¹⁹⁰, donde se observa:...*LUCIFER CLAU(dius) SARPEDO...*²¹⁹¹. Se trata de una inscripción incompleta, muy posiblemente una lista de nombres.

Tenemos dos fragmentos descubiertos en el año 1951 cerca de la puerta de la muralla²¹⁹², donde se documenta: a) *VAL(erius) GANDARO ANT(onius) APOLLINARIS CRASSI[N(us)] ITALUS FABIVS BOCRO(s)*²¹⁹³.

b) *CRASSI[N(ius)] ITALUS FABIVS BOCRO(s)*²¹⁹⁴. Se trata de una lista de nombres de los habitantes del municipio de *Volubilis*.

En ese lugar se halló un fragmento, donde se lee²¹⁹⁵: *AUDA[SIUS] o AUDA[SIA].../ A VIX(it) AN(nis)*²¹⁹⁶. Es una inscripción funeraria de *Audasius* o *Audacia*. Durante la excavación de las murallas en el año 1957 por parte de E. Frézouls, se documentó otro fragmento de una placa de mármol blanca²¹⁹⁷; en ella se lee:...*NNIUSP.../...MAURUSC.../...MAURUSCA.../...ECANTAU.../...DECANT.../...N A...*²¹⁹⁸. Esta inscripción no fue reconstruida en el libro de “Inscriptions Latines”²¹⁹⁹. En

²¹⁸⁵ M. Euzennat, J. Marion, (1982), p. 370, n° 658.

²¹⁸⁶ *IAM.Lat.*, n° 658.

²¹⁸⁷ *IAM.Lat.*, n° 665.

²¹⁸⁸ L. Chatelain, (1923), p. 498; M. Euzennat, J. Marion, (1982), p. 379, n° 692.

²¹⁸⁹ L. Chatelain, (1923), p. 498, n° 24; *IAM.Lat.*, n° 692.

²¹⁹⁰ L. Chatelain, (1923), p. 495, n° 10; M. Euzennat, J. Marion, (1982), p. 309, n° 492.

²¹⁹¹ L. Chatelain, (1923), p. 495, n° 10; *IAM.Lat.*, n° 492.

²¹⁹² M. Euzennat, J. Marion, (1982), pp. 309-310, n° 493.

²¹⁹³ *IAM.Lat.*, n° 493a.

²¹⁹⁴ *IAM.Lat.*, n° 493b.

²¹⁹⁵ L. Chatelain, (1923), p. 498, n° 23; M. Euzennat, J. Marion, (1982), p. 329, n° 538.

²¹⁹⁶ *IAM.Lat.*, n° 538.

²¹⁹⁷ L. Chatelain, (1924), p. LX; M. Euzennat, J. Marion, (1982), pp. 265-66; n° 420.

²¹⁹⁸ *IAM.Lat.*, n° 420f.

el mismo lugar se documenta otro fragmento²²⁰⁰:...*MAIOR FACTUS MAXIMO /...AD PATRONOS DEOS /...DIO /TEMUIRUM.../.....S PRINC.../.....I.....*²²⁰¹. Es otra inscripción que no se ha reconstruido. Otra inscripción funeraria incompleta dice: *D(is) M(anibus) S(acrum) /...CAECIL...*²²⁰². Otro texto incompleto dice: *DMS /...MAXI /US /.../.../...*²²⁰³.

En la puerta oeste de la muralla se documentan varias inscripciones funerarias; entre ellas, se encuentra una fragmentada²²⁰⁴; en ella se lee: *M(arco) VA[L(erio) SEVERO] / ET FAB[IAE BIRAE]...*²²⁰⁵. Esta inscripción se fecha en el siglo I, como lo demuestra la presencia de los personajes conocidos en el municipio de *Volubilis*²²⁰⁶.

En otra²²⁰⁷ aparece: *L(ucio) ANTONIO NERVAE / ANNORUM XXV /...MUNICIP*²²⁰⁸. Se trata de una inscripción funeraria de *Lucius Antonius Nerva* que murió a los 25 años de edad. En otra incompleta se lee: *D(is) M(anibus) S(acrum) / ANT(onius) BALBU[S VITA]/LIS VIXIT [A(nnis)...M(ensibus)...] / D(iebus) VII ANT(onius o onia) MO[DESTUS O DESTA] / CONSORT[I SUO EX] / TEST(amento) V(otum) S(oluit) L(ibens) A(nimo)*²²⁰⁹.

Se trata de una inscripción funeraria a *Antonius Balbus Vitalis*, dedicada por su esposo o esposa. Otra inscripción indica: *D(is) M(anibus) S(acrum) / FLA(vius) PRAE/FECTIONIS VIX(it) / A(nnis) LVII M(ensibus) VIII / DIE(bus) XIII*²²¹⁰. Es una inscripción funeraria a *Flavius Praefectus* que murió a los 57 años. En otra hallada cerca de la puerta; se lee: *D(is) M(anibus) S(acrum) / K(...) IANUARIUS / COGITATE UXORI / PISSIME FECIT*²²¹¹. Se trata de una inscripción funeraria a *K(...) Ianuarius*, esposa de *Cogitate*.

Asimismo, en la puerta noroeste se documentan varias inscripciones funerarias: *D(is) M(anibus) [S(acrum)] / M(arco) AEMILIO SEVERO FLAMINI MUNIC(ipii)*

²¹⁹⁹ M. Euzennat, J. Marion, (1982), pp. 265-266, n° 420f.

²²⁰⁰ L. Chatelain, (1924), p. LX; M. Euzennat, J. Marion, (1982), p. 266, n° 420a

²²⁰¹ *IAM.Lat.*, n° 420a.

²²⁰² *IAM.Lat.*, n° 559.

²²⁰³ *IAM.Lat.*, n° 622.

²²⁰⁴ L. Chatelain, (1923)1, p. CLXIII, n° 6; *id.*, (1923), p. 492, n° 66; M. Euzennat, J. Marion, (1982), p. 287, n° 449.

²²⁰⁵ *IAM.Lat.*, n° 449.

²²⁰⁶ *IAM.Lat.*, n° 448.

²²⁰⁷ L. Chatelain, (1941-42)1, p. 197, n° 5; M. Euzennat, J. Marion, (1982), pp. 288-89, n° 453.

²²⁰⁸ *IAM.Lat.*, n° 453.

²²⁰⁹ *IAM.Lat.*, n° 526.

²²¹⁰ *IAM.Lat.*, n° 589.

²²¹¹ *IAM.Lat.*, n° 598.

*VOL(ubilitani) / DEC(urioni) IIVIR(o) ANNOR(um) / LVII AEMILI(a) URBANA / ET NARCISSUS PATRONO FEC(erunt)*²²¹². Es una inscripción funeraria dedicada a *M. Aemilius Severus*, flamen, decurión, *Iivir*, del municipio volubilitano que murió a los 57 de edad, por su esposa *Aemilia Urbana* y su liberto *Narcissus*.

Una estela fue hallada en 1960: *D(is) M(anibus) [S(acrum)] / C(aius) IUN(ius) IV[...]/ SEN(ior) Q(uaestor) Iivir / FLAM(en) VIXIT ANN(is) / LXXVII*²²¹³. Esta estela se refiere a *C. Iunius Iu[...]*, quaestor, *Iivir*, flamen, que murió a los 57 de edad.

Otra inscripción fue hallada en mayo de 1960: *D(is) M(anibus) S(acrum) / AURELIA AITHAAE / MARCA VIXIT M(ensibus) XI DIE / UNO NEPOS AUREL(ii) / SUMMI VITALIS SAMIT(us) / SABINUS PATER FECIT*²²¹⁴. Es una inscripción funeraria a *Aurelia Summus Vitalis*, fallecida a los 11 años, dedicada por su padre *Sabinus*.

Otra inscripción funeraria fue hallada en 1960: *D(is) M(anibus) S(acrum) / V...OVIUS...[AN]/ NO[R]UM XXXIII / VI<I>CSIT ME(N)SIS/... DIES OCTO/...*²²¹⁵. Desconocemos el nombre del difunto, que murió a los 34 años. Finalmente, tenemos un fragmento de una inscripción inédita; donde se lee: *...ORMN...*²²¹⁶.

Entre la muralla y las construcciones más próximas quedó un espacio de unos 100 m. para funciones varias como defensa o el cobijo de animales de los campesinos de los alrededores²²¹⁷.

El foro²²¹⁸, al encontrarse entre el barrio mauritano y el romano, sirve como vínculo entre dos espacios diferenciados²²¹⁹. Sus dimensiones son de 23 m por 23m²²²⁰. Su etapa inicial corresponde a la época mauritana (finales s. II – principios s. I a.C.). Los descubrimientos arqueológicos más importantes que se encontraron en el lugar fueron cerámica campaniense B y monedas de Iuba y de Cleopatra²²²¹. También, muy cerca del foro se atestigua una panadería bien conservada²²²².

²²¹² *IAM.Lat.*, n.º. 504.

²²¹³ *IAM.Lat.*, n.º. 507.

²²¹⁴ M. Euzennat, J. Marion, (1960), p. 577; *IAM.Lat.*, n.º. 543.

²²¹⁵ *IAM.Lat.*, n.º. 678.

²²¹⁶ *IAM.Lat.*, n.º. 778.

²²¹⁷ L. Pons Pujol, (2003), p. 190.

²²¹⁸ R. Thouvenot, (1949), p. 36; M. Euzennat, (1957), p. 207; *id.*, (1960), p. 557; M. Euzennat, G. Hallier, (1986), p. 73; L. Pons Pujol, (2003), p. 190.

²²¹⁹ M. Lenoir et alii, (1987), p. 205.

²²²⁰ A. Jodin, (1987), p. 117.

²²²¹ M. Euzennat, (1957)1, p. 207.

²²²² A. Luquet, (1966), p. 312.

En cuanto a los descubrimientos epigráficos hallados en este lugar, se documentan inscripciones votivas; entre ellas, una dedicatoria hallada por La Martinière en mayo 1888 en el área central del foro²²²³ donde se lee: *ISIDI AUG(ustae) SACR(um) / [L(ucius)] CAECILIUS FELIX L(ucii) CAEC(ili) / [C]AECILIANI LIBERTUS / [OB H]ONOREM (se)VIR(atus) / D(e) S(uo) [D(edit)]*²²²⁴. Se trata de una inscripción votiva, dedicada por el liberto de *Lucius Caecilius Caecilianus, Lucius Caecilius Felix*, a Isis con motivo de su nuevo cargo de *sevir*²²²⁵.

Un ángulo de una base honorífica fue hallado en el área sur del foro²²²⁶: *...IARIO / ...SPL(endido) EQ(uiti) R(omano)*²²²⁷. Se trata de una inscripción honorífica que se fecha en el siglo II o III d.C., como lo demuestra la fórmula *splendidus eques Romanus*, que se refiere a los notables del municipio.

En cuanto a las inscripciones honoríficas halladas en el área del foro, se documentan numerosos epígrafes que honran al emperador o a las élites del municipio de *Volubilis*; entre ellos, una base de estatua hallada en 1915²²²⁸: *AEMILIAE / D(ecimi) FIL(iae) SEXTINAE / VIENNENSI BIS FLAMINICAE / ORDO VOLUBILITANORUM / OB EXIMIAM EIUS PROBITATEM ET MA/RITI SUI NAMMI MATERNI PRAEF(ecti) COHOR(tis) / ASTUR(um) ET CALLAECOR(um) MERITA LOCUM / SEPULCHRI INPENSAM FUNERIS / STATUAM DECREVIT NAMMIUS / MATERNUS CONTENTUS HOHORE / INPENS[AM REMISSIT S(ua) P(ecunia) POSJUIT]*²²²⁹. Se trata de una inscripción imperial que corresponde al reinado de Adriano, que se refiere a *Aemilia Sextina*, flamínica y esposa de *Nammius Maternus*. Con el beneplácito del *ordo volubilitano* se le dedicó el lugar de la sepultura, oraciones finebres y una estatua, todo sufragado por su marido. Es un testimonio epigráfico, en él encontramos reseñada la presencia del prefecto de la cohorte I de astures y galaicos²²³⁰. Durante el siglo II esta unidad militar aparece recogida con relativa frecuencia en las fuentes documentales antiguas, tanto en los diplomas militares²²³¹ como en las inscripciones epigráficas de *Mauritania Tingitana*²²³².

²²²³ A. Héron de Villefosse, (1888), p. 359, n.º 2; M. Euzennat, J. Marion, (1982), pp. 216-17, n.º 352.

²²²⁴ *IAM.Lat.*, n.º 352.

²²²⁵ A. Arnaldi, (2006), p. 1696.

²²²⁶ M. Euzennat, (1957)2, p. 238, n.º 33; M. Euzennat, J. Marion, (1982), p. 271, n.º 428.

²²²⁷ *IAM.Lat.*, n.º 428.

²²²⁸ L. Chatelain, (1916), p. 87, n.º 14; M. Euzennat, J. Marion, (1982), p. 272, n.º 430.

²²²⁹ *IAM.Lat.*, n.º 430.

²²³⁰ N. Santos Yanguas, (2004), p. 256; *id.*, (2004)1, pp. 57-66.

²²³¹ M. Roxan, (1974), p. 855.

²²³² Tingi en *IAM.Lat.*, n.º 5; *Banasa* en *IAM.Lat.*, n.º 236 y 237; *Thamusida* en *IAM.Lat.*, n.º 253; *Volubilis* en *IAM.Lat.*, n.º 430 y 820.

Otra inscripción dividida en dos partes fue hallada entre el foro y la puerta oeste en 1922²²³³: *[DIVAE FAU]STIN(ae) IMP(eratoris) CAE[S(aris)] / T(iti) AEL(ii) HADR(iani) ANTONINI AUG(usti) / PII P(atris) P(atriciae) CONS(ulis) III VOLUBILI/TANI PU[BLICE] POS(uerunt)*²²³⁴. Se trata de una inscripción imperial, dedicada a la emperatriz *Faustina*, esposa de Antonino Pío (138-161 d.C.).

Otra inscripción imperial fue grabada en un bloque rectangular y hallada en la parte noroeste del foro²²³⁵: *IMP(eratori) CAES(ari) DIVI HADRIANI FIL[I](io) DIVI TRAI/ANI PARTHICI NEP(oti) DIVI NERVAE PRONEP(oti) TITO AELIO / HADRIANO ANTONINO AUG(usto) PIO PONT(ifici) MAX(imo) / TRIB(unicia) POT(estate) III CONS(uli) III P(atri) P(atriciae) AELIUS TUCCUDA / PRINCEPS GENTIS BAQUATIUM*²²³⁶.

Se trata de un epígrafe de que muestra un homenaje del príncipe de la población baquate al emperador Antonino Pío, efectuado en el año 140. La mención del tercer poder tribunicio y el tercer consulado de Antonino Pío corresponden a la época entre 1 enero y 9 diciembre de 140.

Una placa de mármol fue hallada durante los sondeos efectuados al oeste del foro²²³⁷: *[IMP(eratori) CAES(ari) DIVI] HAD(riani) F(ilio) / [DIVI TRAIANI PARTHIC]I NEPOTI / [DIVI NERVAE PRON]EPOTI T(ito) / [AELIO HADRIANO ANTO]NIN(o) / [AUG(usto)]...*²²³⁸. L. Chatelain se basa en las dimensiones de las letras para suponer que corresponde a un templo construido en 158 d.C. a Antonino Pío por los *cultores domus Augusti*.

Una base de estatua fue hallada en el año 1937 durante los sondeos efectuados al oeste del área del foro²²³⁹; en ella se lee: *IMP(eratori) CAES(ari) AUG(usto) / DIVO ANTONINO PIO / L(ucius) ANNIUS MATUM / ANNI HONORATI LIB(ertus) / OB HONOR(em) (se)VIR(atus) / P(osuit) D(edicavitique)*²²⁴⁰. Se trata de una dedicatoria del seviro *Lucius Annius Matun* al emperador Antonino Pío.

²²³³ L. Chatelain, (1923), p. CLIX, n.º 1; *id.*, (1923), p. 489, n.º 1; M. Euzennat, J. Marion, (1982), p. 242, n.º 380.

²²³⁴ *IAM.Lat.*, n.º 380.

²²³⁵ L. Chatelain, (1931), p. 295; J. Carcopino, (1943), p. 267; E. Frézouls, (1957), p. 67, n.º 2; M. Euzennat, J. Marion, (1982), pp. 238-240, n.º 376.

²²³⁶ *IAM.Lat.*, n.º 376.

²²³⁷ L. Chatelain, (1941-42)1, p. 195; M. Euzennat, J. Marion, (1982), p. 241, n.º 378.

²²³⁸ *IAM.Lat.*, n.º 378.

²²³⁹ L. Chatelain, (1941-42)1, pp. 195-96, n.º 2; M. Euzennat, J. Marion, (1982), pp. 241-42, n.º 376.

²²⁴⁰ *IAM.Lat.*, n.º 379.

Otra inscripción formada por dos partes y hallada por La Martinère al oeste del foro²²⁴¹ dice: *GENIO IMP(eratoris) / M(arci) AURELI ANTONINI AUG(usti) P(ublius) AELIUS CRISPINUS PROC(urator) / CONLOCUTUS CUM / ...O PRINC(ipe) PENTIUM...*²²⁴². Se trata de un epígrafe dedicado al *genius* del emperador *Marco Aurelio Antonino*. Según E. Frezouls, esta inscripción es posterior a la muerte de *Lucio Vero* y se fecha en el año 169-180.

También se documenta una inscripción descubierta en el año 1915 en el área central del foro²²⁴³; en ella se lee: *IMPERATORI CAESARI DIVI MARCI ANTONII / GERMANICI SARMATICI FILIO DIVI COMMODI / FRATRI DIVI ANTONINI PII NEPOTI DIVI HADRIANI PRONEPOTI DIVI TRAIANI Parthici ABNE/POTI DIVI NERVAE ADNEPOTI / L(ucio) SEPTIMIO SEVERO PIO PERTINACI AUG(usto) PARTHICO / ARABICO ET PARTHICO ADIABENICO P(atri) P(atriae) PONT(ifici) / MAX(imo) TRIB(unicia) POT(estate) III IMP(eratori) VIII CONS(uli) II PROCONSULI / ET M(arco) AURELIO ANTONINO CAES(ari) / ET IULIAE DOMMAE AUG(ustae) MATRI CASTRORUM / RES PUBLICA VOLUBILITANA EX DE[creto] ORDINIS POSUIT*²²⁴⁴. Es una inscripción imperial, dedicada por la *res publica Volubilitana* y por decreto del ordo al emperador a Septimio Severo. Esta inscripción honorífica corresponde al final del año 196.

Otra base de estatua fue hallada en el año 1915 en el área del foro²²⁴⁵: *P(ublio) CORNELIO LICINIO / VALERIANO NOB(ilissimo) CAES(ari) / IMP(eratoris) P(ublili) LICINI VALERIANI / AU[G(usti) NEPOTI].../ IMP(eratori) [P(ublili) LICINI GALLIENI FIL(io)] / ET CO[RNELIAE SALONI]NAE / AUG(ustae).../ RES P(ublica) VO[L(ubilitanorum) EX DECRETO ORDINIS / POSUIT*²²⁴⁶. Esta inscripción imperial está levantada en honor del hijo y la mujer de Galieno. El título de César llevado por *P. Cornelius Licinius Valerianus* fecha esta inscripción entre los años 255-258.

Otra base de estatua fue hallada en el año 1915 en el área del foro²²⁴⁷: *[IM]P(eratori) CAES(ari) M(arco) AUR(elio) / PROBO PIO FELICI / AUG(usto) P(atri) P(atriae) PONTIFIC(i) / [M]AXIMO TRIBUNIC(ia) / [P]OT(estate) CONS(uli)*

²²⁴¹ A. Herón de Villefosse, (1891)1, p. 17; J. Carcopino, (1943), p. 268 ; E. Frezouls, (1957), p. 73, n°. 13 ; M. Euzennat, J. Marion, (1982), p. 213, n°. 348.

²²⁴² *IAM.Lat.*, n°. 348; S. Lefebvre, (1992), pp. 21-23.

²²⁴³ L. Chatelain, (1916), pp. 76-77, n°. 1; M. Euzennat, J. Marion, (1982), pp. 247-48, n°. 387.

²²⁴⁴ *IAM.Lat.*, n°. 387.

²²⁴⁵ M. Euzennat, J. Marion, (1982), p. 260, n°. 407.

²²⁴⁶ *IAM.Lat.*, n°. 407.

²²⁴⁷ L. Chatelain, (1916), p. 78, n°. 4; M. Euzennat, J. Marion, (1982), p. 261, n°. 410.

*PROCONS(uli)...*²²⁴⁸. Se trata de una inscripción honorífica que se fecha entre el mes de julio y el 10 de diciembre del 276, como lo indica la primera tribunitia potestas de Probo.

En el oeste del foro se documenta un fragmento de una dedicatoria imperial²²⁴⁹:
...*PIUS FELIX / ...[M]AXIMUS GERMANIC(us) M[A]/XIMUS TRIB(unicia) P[OT(estate)]*²²⁵⁰. Se trata de una inscripción imperial que puede corresponder a las épocas siguientes: Caracalla, Galieno, Diocleciano o Constantino.

En lo que se refiere a las inscripciones honoríficas, dedicadas a los miembros de la élite local del municipio, se constata una base de estatua fragmentada por la parte derecha hallada por La Martinière en el año 1888²²⁵¹; en ella se lee: *L(ucio) CAEC(ilio) CAECILI/ANI FILIO CLAMEN/TI DEC(urioni) MANLIA / ROMANA MA[TER] INDULTEN[TISSIMA / POSUIT]*²²⁵². Se trata de una inscripción honorífica, dedicada a *Lucius Caecilius Clementius*, decurión, por su madre *Manlia Romana*.

Otra base de estatua fue hallada en el foro en el año 1916²²⁵³: *CAECILIAE CAECILI[ANAE] / L(ucius) CAECILIUS CAEC[ILIA]NUS PATER ET VALERIA / MANLIA MATER FILIAE / PISSUMAE D(e) S(u) P(ecunia) D(ederunt) D(edicaverunt)*²²⁵⁴. Se trata de una inscripción honorífica dedicada por *Lucius Caecilius Caecilianus* y *Valeria Manlia* a su hija *Caecilia Caeciliana*.

Otra inscripción fue hallada en octubre del año 1889 por La Martinière; se trata de un pedestal completamente enterrado en la pared bizantina del Foro²²⁵⁵; en ella se lee: *[L(ucio) VA]LERIO L(ucii) FIL(io) / CL(audia tribu) LICINIANO VOL(ubilitano) / AN(rorum) III MEN(sis) I D(ierum) IXX / L(ucius) VAL(erius) CAECILIANUS / PATER ET / MARIA LICINIANA / MATER FIL(io) INDULG(entissimo) / POSUERUNT*²²⁵⁶. Se trata de una inscripción funeraria, dedicada por *L. Valerius Caecilianus* y su esposa *Maria Liciniana* a su hijo *L. Valerio Liciniano*, fallecido a los 3 años²²⁵⁷.

En otra base de estatua descubierta en el foro en el año 1915 se lee: *[L(ucio) CAECILIO L(ucii) FILIO / CAECILIANO / AEDILI IIVIR(o) FLAM(ini) / MUNICIPII*

²²⁴⁸ *IAM.Lat.*, n.º. 410.

²²⁴⁹ M. Euzennat, J. Marion, (1982), pp. 261-62, n.º. 412.

²²⁵⁰ *IAM.Lat.*, n.º. 412.

²²⁵¹ A. Herón de Villefoss, (1891), p. 142, n.º. 8; M. Euzennat, J. Marion, (1982), p. 276, n.º. 436.

²²⁵² *IAM.Lat.*, n.º. 436; M. Lenoir, (1983-84), pp. 252-254; S. Lefebvre, (1992), pp. 21-23.

²²⁵³ L. Chatelain, (1927), p. 80, n.º. 8; M. Euzennat, J. Marion, (1982), p. 293, n.º. 462; S. Lefebvre, (1992), pp. 21-23.

²²⁵⁴ *IAM.Lat.*, n.º. 462.

²²⁵⁵ A. Héron de Villefosse, (1891), p. 146; M. Euzennat, J. Marion, (1982), p. 301, n.º. 478.

²²⁵⁶ *IAM.Lat.*, n.º. 478.

²²⁵⁷ A. Rhorfi, (2006), p. 395, n.º. 15.

*MANLIA ROMANA / NURUS SOCERO PISSIM[O] / POSUIT*²²⁵⁸. Es una inscripción honorífica dedicada por *Manlia Romana* a *L. Caecilius Caecilianus*, edil, *Ivir* y *flamen* del municipio.

En una base de estatua hallada en el año 1915²²⁵⁹ se honra a *Q(uinto) CAECILIO / Q(uinti) F(ilio) GAL(eria tribu) PLATONI / AED(ili) IIVIR(o) FLAMINI MUNICIPII / VOLUB(ilitani) / CAECILIA CAECILIANA / FILIA PISSIMA PATRI / D(e) D(it)*²²⁶⁰. Es una inscripción honorífica, dedicada por *Caecilia Caeciliana* a su padre *Q. Caecilius Plato*, edil, *Ivir* y *flamen* del municipio volubilitano. El difunto es un notable de la ciudad adscrito a la tribu de *Galeria*.

Otra base de estatua fue hallada por La Martinière en el año 1889²²⁶¹, está dedicada a *M(arco) GABINIO A(uli) FIL(io) / CLAUD(ia tribu) GELLIANO DEC(urioni) FLAMINI MUNICIPI / VOLUBILITANI / GABINIA BABBAS / PATRI INDULGENTISS(imo) POSUIT*²²⁶². Se trata de una inscripción honorífica, dedicada por *Gabinia Babbas* a su padre *M. Gabinio Gelliano*.

En una placa hallada en el año 1915 en el foro²²⁶³ se honra a *L(ucio) CAECILIO LUCI FIL(io) / CLAUD(ia tribu) CLEMENTI / DEC(urioni) IIVIRALI / ANNORUM XXXIII / CAECILIA CAECILIANA / FILIA CARISSIMA / POSU[IT]*²²⁶⁴. Se trata de una inscripción honorífica de un notable de la ciudad de *Volubilis*, *L. Caecilius Clemens*, decurión y *Ivir*, dedicada por su hija *Caecilia Caeciliana*.

Una base de estatua hallada en el foro en el año 1915²²⁶⁵, está dedicada a *L(ucio) CAECILIO L(ucii) F(ilio) CLAUDIA (tribu) / SILVANO EQ(uiti) ALAE / AUG(ustae) / CAECILIA MODESTA MATER / ET CAECILIUS MODESTUS / FRATER / D(e) S(ua) P(ecunia) P(osuerunt)*²²⁶⁶. Es una inscripción honorífica, dedicada a *L. Caecilius Silvanus* por su madre *Caecilia Modesta* y su hermano *Caecilius Modestus*. Esta inscripción honorífica menciona el nombre del *ala Augusta*, donde servía *L. Caecilius*.

²²⁵⁸ *IAM.Lat.*, n.º. 434; S. Lefebvre, (1992), pp. 21-23.

²²⁵⁹ L. Chatelain, (1916), p. 83, n.º. 8; M. Euzennat, J. Marion, (1982), p. 278, n.º. 438; S. Lefebvre, (1992), pp. 21-23.

²²⁶⁰ *IAM.Lat.*, n.º. 438.

²²⁶¹ A. Hèron de Villefosse, (1891), pp. 142-143, n.º. 10; M. Euzennat, J. Marion, (1982), pp. 280-81, n.º. 441.

²²⁶² *IAM.Lat.*, n.º. 441.

²²⁶³ L. Chatelain, (1916), p. 83, n.º. 9; M. Euzennat, J. Marion, (1982), pp. 275-76, n.º. 435; S. Lefebvre, (1992), pp. 21-23.

²²⁶⁴ *IAM.Lat.*, n.º. 435.

²²⁶⁵ L. Chatelain, (1916)¹, p. 166, n.º. 4; M. Euzennat, J. Marion, (1982), p. 288, n.º. 451; S. Lefebvre, (1992), pp. 21-23.

²²⁶⁶ *IAM.Lat.*, n.º. 451.

Probablemente, se refiere a la *I Augusta Gallorum civium Romanorum*, la única ala de caballería atestiguada en la *Mauritania Tingitana*²²⁶⁷.

Otra base de estatua descubierta en el año 1916 al suroeste del foro, en el área principal²²⁶⁸, está dedicada a *L(ucio) CAECILIO L(ucii) F(ilio) CLAU(dia tribu) PLATONI / CAECIL(ius) CELSIMUS / ET VALERIA GAETU/LA PARENTES PIISSIMO FIL(io) D(e) S(ua) P(ecunia) D(ederunt) / DEDICARUNT*²²⁶⁹. Se trata de una inscripción honorífica, dedicada por *Caecilius Celsimus* y *Valeria Goetula* a su hijo *L. Caecilius Plato* con su dinero.

También se documenta una base de estatua incompleta²²⁷⁰; en ella se lee: *[FABIA]E BIRAE / [I]ZELTAE F(iliae) / FLAMINICAE / PRIMAE IN MUNI/CIPIO VOLUB(ilitano) / [FA]BIUS CRISPUS / ET CAECILIANUS / ET ROGATUS CRIS/PI F(ilius) AMICAE IN/DULGENTISS/MAE D(e) S(ua) P(ecunia) / DEDER(unt)*²²⁷¹. Se trata de una inscripción honorífica en honor de la esposa de *M. Valerius Severus*; *Fabia Bira*, flamínica, dedicada por sus amigos *Fabius Crispus*, *Caecilianus* y *Rogatus*.

En una base de estatua hallada en el año 1917²²⁷² se lee: *C(aio) CAECIL(io) L(ucii) FIL(io) / CLAUDIA (tribu) / FLACCO AN/NORUM XXV / T(itus) OCR[A]T(ius) VALERI/ANUS [V(ir)] C(larissimus) ET Q(uintus) / OCRAT(ius) TITIA/NUS [V(ir) E(gregius)] FRA/TRI POSUERUNT*²²⁷³. Se trata de una dedicatoria funeraria a *C. Caecilius Flaccus* de la tribu *Claudia* por sus hermanos, *Titus Ocratius Valerianus* y *Q. Ocratius Titianus*. Esta inscripción documenta la alianza de la *gens Caecilia* con la familia *Ocratia*²²⁷⁴.

En una inscripción grabada en un pedestal hallada al oeste del foro²²⁷⁵ se lee: *C...ONIO / M.....O / DIC...*²²⁷⁶. Se trata de una inscripción no reconstruida.

En un fragmento de una placa de mármol hallada al oeste del foro²²⁷⁷ se lee: *.../ DEC(urioni)...[OB ME] / RITA [EIUS...EX DECRETO] / ORD(inis)...*²²⁷⁸. Se trata de

²²⁶⁷ A. Rhorfi, (2006), p. 392.

²²⁶⁸ L. Chatelain, (1916)¹, p. 161, n.º 1; M. Euzennat, J. Marion, (1982), p. 256, n.º 460; S. Lefebvre, (1992), pp. 21-23.

²²⁶⁹ *IAM.Lat.*, n.º 460.

²²⁷⁰ L. Chatelain, (1915)¹, p. 398; *id.*, (1916), pp. 86-87, n.º 13; M. Euzennat, J. Marion, (1982), p. 256, n.º 440; M. Lenoir, (1983-84), n.º 10; S. Lefebvre, (1992), pp. 21-23.

²²⁷¹ *IAM.Lat.*, n.º 440.

²²⁷² L. Chatelain, (1918), p. 191, n.º 4; M. Euzennat, (1964), p. 173; M. Euzennat, J. Marion, (1982), pp. 289-290, n.º 455.

²²⁷³ *IAM.Lat.*, n.º 455.

²²⁷⁴ S. Lefebvre, (1992), p. 33.

²²⁷⁵ Ch. Tissot, (1878), p. 290, n.º 2; M. Euzennat, J. Marion, (1982), p. 381, n.º 701.

²²⁷⁶ *IAM.Lat.*, n.º 701.

²²⁷⁷ M. Euzennat, J. Marion, (1982), pp. 287-88, n.º 450.

una inscripción honorífica, dedicada a un decurión del municipio de *Volubilis* por decreto del *ordo*.

Otra base incompleta formada por dos fragmentos fue hallada en el año 1917 y el 1920²²⁷⁹; en ella se lee: a: *VALERIAE CAECI/LIANE TUSCI FIL(iae) SEX(ti) / VAL(erii) PRISCI UXORI / VAL(erius) TUSCUS PATER /INDULGENTISSIMAE F(iliae) P(osuit)*. b: *VA[LERIAE] .../ MAX[IMAE] .../ ORDO V[OLUBILITANORUM] ... / ET MARITI.../ HONORE...*²²⁸⁰. Se trata de una inscripción honorífica de dos componentes de la élite local; la primera es *Valeria Caeciliana*, a la que dedican esta inscripción su padre *Valerius Tuscus* y su marido *Valerius Priscus*, la segunda es *Valeria Maxima*, dedicada por el *ordo*.

En una placa de bronce hallada en los alrededores del foro en 1935²²⁸¹ se lee: *...L(ucius) CAECILIUS [L(ucii) F(ilius)] QUI[R(ina tribu)] .../ L(ucius) IULIUS L(ucii) F(ilius) Quir(ina tribu)...*²²⁸². Se trata de un documento, donde sólo queda el principio de las dos últimas líneas y dos nombres propios; *L. Caecilius* y *L. Iulius*.

Una dedicatoria honorífica fue hallada en el año 1888 por La Martinière, pero fragmentada por la parte inferior²²⁸³; en ella se lee: *...E OCRATIANE / OCRATI F(iliae) FLAMINICAE / PROVINCIAE TINGITA[NAE / M(arcus) VAL(erius) S]ASSIUS PUDE[NS / UX]OR[I I]NDULGE[NTISSIMAE POSUIT*²²⁸⁴. Se trata de una inscripción honorífica de una flamínica de la provincia de la *Mauritania Tingitana* que pertenece a la familia “*Ocratia*”, muy importante en la sociedad volubilitana.

En un bloque de pedestal hallado en el año 1915²²⁸⁵; se lee: *VALERIAE MYGGYM / PUDENTIS FIL(iae) M(arcus) VAL(erius) / SASSIUS PUDENS / SORORI PISSIMAE / D(e) S(uo) P(osuit)*²²⁸⁶. Se trata de una inscripción honorífica a *Valeria Myggyn*, dedicada por su hermano.

En un base de estatua rota, descubierta en Junio del año 1888 al oeste del foro²²⁸⁷, se lee: *[M(arco) ANT(onio) QUIR(ina tribu) NAVILLO / [OMNIB]US*

²²⁷⁸ *IAM.Lat.*, n.º. 450.

²²⁷⁹ L. Chatelain, (1918), p. 192, n.º. 35; *id.*, (1921), p. 70, n.º. 4; M. Euzennat, J. Marion, (1982), p. 299, n.º. 475.

²²⁸⁰ *IAM.Lat.*, n.º. 475 a y b.

²²⁸¹ L. Chatelain, (1941-42), p. 201; *id.*, (1941), pp. 36-38; M. Euzennat, J. Marion, (1982), p. 305, n.º. 488.

²²⁸² *IAM.Lat.*, n.º. 488.

²²⁸³ A. Herón Villefosse, (1891), p. 144, n.º. 12; M. Euzennat, J. Marion, (1982), pp. 281-82, n.º. 443.

²²⁸⁴ *IAM.Lat.*, n.º. 443.

²²⁸⁵ L. Chatelain, (1916), pp. 88-89, n.º. 16; M. Euzennat, J. Marion, (1982), p. 300, n.º. 477.

²²⁸⁶ *IAM.Lat.*, n.º. 477.

²²⁸⁷ A. Herón de Villefosse, (1888), p. 361, n.º. 6; M. Euzennat, J. Marion, (1982), pp. 263-4, n.º. 417.

*EQUESTRI/[B]US MILITIIS FUNCTO / M(arcus) ANTONIUS NAVIL/LIUS ASIATICUS FILIUS / V(ir) E(gregius) PROC(urator) / PATRI CARISSIMO*²²⁸⁸.

Se trata de una inscripción honorífica, donde *Marco Antonio Navilio Asiático*, de la tribu *Quirina* levanta una estatua a su padre en *Volubilis*. Según J. Carcopino²²⁸⁹, esta inscripción se remonta al siglo II. Mientras que H.G. Pflaum²²⁹⁰ propone el periodo entre el año 238 y 244.

Otra base de estatua hallada por L. Martinière al oeste del área del foro²²⁹¹, está dedicada a *Q(uinto) CAECIL(io) Q(uinti) FILIO / QUIR(ina tribu) PRISCO / VOL(ubilitano) EQUO PUB(lico) / EXORNATO AN/NOR(um) XVII VALE/RIA PRISCA FILIO / CARISSIMO POS(uit)*²²⁹². Se trata de una inscripción honorífica de un miembro de la élite, notable de la ciudad. *Q. Caecilius Priscus*, caballero, de 17 años, dedicada por su madre *Valeria Prisca*.

En una inscripción honorífica hallada por L. Martinière²²⁹³ se lee:

*[M(arco) A]EMILIO L(ucii) F(ilio) / CL(audia tribu) SEVERO FLAM(ini) / DEC(urioni) IIVIR(o) MUN(icipi) / VOL(ubilitani) AEMELIA / URBANA UXOR ET / AEMILI NARCISSUS / ET GANADORO LIB(erti) POS(uerunt)*²²⁹⁴. Se trata de una dedicatoria a *M. Aemilius Severus*, flámen, decurión y *Ivir* del municipio volubilitano, realizada por su esposa *Aemilia Urbana* y los libertos *Narcissus* y *Ganadorus*²²⁹⁵.

En una base de estatua incompleta hallada en el año 1951 en la parte suroeste del área del foro²²⁹⁶ se lee: *[L(ucio) ANTONIO.../... DECURIONI / MUNICIPII VOL(ubilitani) / [A]EDILICIO ANN(orum) / [...]XXIII / L(ucius) ANT(onius) IANUARIUS / PATER PISSIMO / FILIO POSUIT*²²⁹⁷. Se trata de una inscripción funeraria levantada por un padre a su hijo *Lucio Antonius*, decurión del municipio de *Volubilis*, que murió a los 24 años.

En una base de estatua hallada en el suroeste del foro¹⁹³⁵²²⁹⁸ se lee: *L(ucio) ANTONIO LUCIA/NO DECURIONI / MUNICIPII VOL(ubilitano) / ANN(orum) XXIII*

²²⁸⁸ *IAM.Lat.*, n.º, 417.

²²⁸⁹ (1943), p. 187.

²²⁹⁰ (1961), p. 1101.

²²⁹¹ A. Hèron de Villefosse, (1891), p. 148, n.º. 23; M. Euzennat, J. Marion, (1982), pp. 269-270, n.º. 425.

²²⁹² *IAM.Lat.*, n.º. 425.

²²⁹³ R. Cagnat, (1893), p. 164, n.º. 49; M. Euzennat, J. Marion, (1982), pp. 271-2, n.º. 429.

²²⁹⁴ *IAM.Lat.*, n.º. 429.

²²⁹⁵ A. Rhorfi, (2006), p. 395, n.º.11.

²²⁹⁶ L. Chatelain, (1916)1, p. 162, n.º. 2; M. Euzennat, J. Marion, (1982), pp. 273-74, n.º.431.

²²⁹⁷ *IAM.Lat.*, n.º. 431.

²²⁹⁸ L. Chatelain, (1923), p. CLX, n.º. 3; *id.*, (1923), p. 491, n.º. 3; M. Euzennat, J. Marion, (1982), p. 274, n.º. 432.

/ *L(ucius) ANT(oni)us IANUARIUS / PATER PISSIMO / FILIO POSUIT*²²⁹⁹. Se trata de una estatua levantada por el padre de *L. Antonio Luciano* a su hijo muerto con 24 años.

En otra base de estatua descubierta en el año 1915 en el foro²³⁰⁰ se lee: *FABIA BIRAE / IZELTAE F(ilia) / FLAMINICAE / PRIMAE IN MUNI(cipio) VOLUB(ilitano) / ERGA SUOS PISS/MAE ET BENE MER/ITAE M(arcus) VAL(erius) SEVE/RI LIB(ertus) ANTIOCHUS / D(e) S(ua) P(ecunia) D(edit) D(e)D(icavit)*²³⁰¹. *Fabia Bira* (flaminica) es mencionada en cinco inscripciones de *Volubilis* (nº. 342, 368, 440, 448, 449). Se trata de una dedicatoria realizada por *M. Valerius Antiochus*, liberto de Severo²³⁰². Su *cognomen Bira* es probable líbico o púnico²³⁰³.

En una base de estatua descubierta en el año 1923 a 40 m. al oeste de la entrada del foro²³⁰⁴ se honra a *L(ucio) CAECILIO L(ucii) F(ilio) / GAL(eria tribu) KASSIANO / HUIC ORDO / MUNICIPI VOL(u)B(ilitini) / OB MERITA SU[A] ET PAREN[TUM]*²³⁰⁵. Se trata de una inscripción honorífica a un miembro de la élite del municipio de *Volubilis* que pertenece a la tribu *Galeria*, *L. Caecilius Kassianus*, dedicada por el ordo del municipio volubilitano por sus meritos.

En una base de estatua hallada en el año 1916 en el foro²³⁰⁶ se lee: *CAECILIAE CAECILI[ANAE] / L(ucius) CAECILIUS CAEC[ILIA]NUS PATER ET VALERIA / MANLIA MATER FILIAE / PISS/MAE D(e) S(ua) P(ecunia) D(e) D(erunt)*²³⁰⁷. Se trata de una inscripción honorífica que se refiere al levantamiento de una estatua en honor de *Caecilia Caeciliana*, sufragada por sus padres *L. Caecilius Caecilianus* y *Valeria Manlia*.

En una base de estatua hallada en los bordes del foro²³⁰⁸ se lee: *L(ucio) FABIO L(ucii) F(ilio) / CL[A]U[D]IA (tribu) / ROMANO / FABIVS / MANLIAN(us) / ET SATURNIN(us) / FRATRES POSUER(unt)*²³⁰⁹. Se trata de una inscripción honorífica a

²²⁹⁹ *IAM.Lat.*, nº. 432.

²³⁰⁰ L. Chatelain, (1915), p. 398, *id.*, (1916), pp. 85-86, nº. 12; M. Euzennat, J. Marion, (1982), p. 279, nº. 439.

²³⁰¹ *IAM.Lat.*, nº. 439.

²³⁰² A. Rhorfi, (2006), p. 395, nº. 13.

²³⁰³ J. Marion, (1960), p. 161.

²³⁰⁴ L. Chatelain, (1923), p. CLXI, nº. 4; *id.*, (1923), p. 492, nº. 5; M. Euzennat, J. Marion, (1982), pp. 291-92, nº. 459.

²³⁰⁵ *IAM.Lat.*, nº. 459.

²³⁰⁶ L. Chatelain, (1916), p. 89, nº. 18; M. Euzennat, J. Marion, (1982), p. 293, nº. 462; S. Lefebvre, (1992), pp. 21-23.

²³⁰⁷ *IAM.Lat.*, nº. 462.

²³⁰⁸ L. Chatelain, (1915), p. 294; M. Euzennat, J. Marion, (1982), pp. 294-95, nº. 466.

²³⁰⁹ *IAM.Lat.*, nº. 466.

L. Fabius Romanus, de la tribu *Claudia*, realizada por sus hermanos *Fabius Manlianus* y *Fabius Saturninus*.

En una inscripción hallada en octubre del año 1889 por La Martinière sobre un pedestal fuera del foro²³¹⁰ se documenta: *OCRATIAE / L(ucii) FILIAE / CORN[ELIAN]AE*²³¹¹. Se trata de una inscripción honorífica a un miembro de la élite local del municipio, *Ocratia Corneliana*, hija de *Lucius*.

En otra base de estatua descubierta en el año 1915 en el foro²³¹² se lee: *L(ucio) SORIOLENO / L(ucii) FIL(io) QUIR(ina tribu) / PROCULO / FIL(io) VOLUBILITANO PATR(ono) D(ecreto) D(ecurionum)*²³¹³. Se trata de una inscripción honorífica de un componente de la élite local del municipio, *L. Soriolenus Proculus*, de la tribu *Quirina*, patrón del municipio y dedicada por decreto decurional.

En otra inscripción hallada al suroeste del foro 1935²³¹⁴ se lee: *L(ucio) FABIO*²³¹⁵. Se trata de una inscripción honorífica de otro miembro notable de la élite local de *Volubilis*.

En un fragmento de inscripción hallado al norte del foro 1935²³¹⁶ se lee: *...[U]XORI...*²³¹⁷.

En una base de estatua hallada en 1888 ó 1989 se lee: *FABIAE RUSTICILLAE / SORORI / L(ucius) FAB(ius) SATURNINUS*²³¹⁸. Es una inscripción honorífica, donde le mencionan dos personas de la élite local de *Volubilis*; se trata de *L. Fabius Saturninus* y su hermana *Fabia Rusticilla*²³¹⁹.

En una base incompleta hallada en el año 1915 se documenta *VALERIAE LU/CANAE LUCA/[NI] FILIAE*²³²⁰. Se trata de una inscripción honorífica a *Valeria Lucana*, hija de *Lucano*.

En una inscripción en caliza reutilizada en una fuente del foro del mercado hallada en el año 1935²³²¹ se lee: *[IMP](eratori) [CAES(ari).../...AN]TON(ino) /*

²³¹⁰ A. Herón de Villefosse, (1891), p. 143; M. Euzennat, J. Marion, (1982), p. 298, n°. 472.

²³¹¹ *IAM.Lat.*, n°. 472.

²³¹² L. Chatelain, (1916), p. 84, n°. 11; M. Euzennat, J. Marion, (1982), p. 299, n°. 474.

²³¹³ *IAM.Lat.*, n°. 474.

²³¹⁴ L. Chatelain, (1923), p. CLXIII, n°. 8; *id.*, (1923), p. 493, n°. 8; M. Euzennat, J. Marion, (1982), p. 305, n°. 489.

²³¹⁵ *IAM.Lat.*, n°. 489.

²³¹⁶ L. Chatelain, (1916)1, p. 164, n°. 8; M. Euzennat, J. Marion, (1982), p. 378, n°. 684.

²³¹⁷ *IAM.Lat.*, n°. 684.

²³¹⁸ *IAM.Lat.*, n°. 468.

²³¹⁹ A. Rhorfi, (2004), p. 299.

²³²⁰ *IAM.Lat.*, n°. 671.

²³²¹ L. Chatelain, R. Thouvenot, (1936-37), p. 123, n°. 2; M. Euzennat, J. Marion, (1982), pp. 253-54, n°. 396.

*AUG(usto) P(atri) P(atriae) PONT(ifici) / MAXIMO T[RI]BUN[I]CIAE POT[ESTATIS] / PROCONS(uli) RES [P(ublica)] / VOL(ubilitanorum) EX DECRETO / ORDINIS*²³²². Es una inscripción imperial, dedicada al emperador Heliogábalo por la *res publica Volubilitana* por decreto del ordo. Esta inscripción se data entre el 1 de enero y 9 de diciembre del 219.

En una base de estatua reutilizada en la fuente del foro, hallada en el año 1935²³²³ se lee: *IULIAE SOHAEMI/AE BASSIANAE / AUG(ustae) MATRI AUGUS/TI NOSTRI / RES PUBLICA VOLU/BILIT(anorum) DEVOTA NUMI/NI EIIUS EX DECRE/TO ORDINIS POSUIT*²³²⁴. Se trata de una inscripción imperial, dedicada por la *res publica Volubilitana* por decreto del ordo a *Julia Sohemias*. Esta inscripción corresponde al reinado de Heliogábalo (218-222 d.C.).

En un base de estatua incompleta hallada en la fuente del foro del mercado en el año 1935²³²⁵ se lee: *M(arco) AURELIO ALEXAN/DRO NOBILISSIMO / CAESARI / IMPERAT(oris) CAESARIS / M(arci) AURELI ANTONI/NI PII FELICIS AUG(usti) FILIO RES PUB(lica) / VOLUBIL(itanorum) EX DECRE/TO ORDINIS POS(uit)*²³²⁶. Es una inscripción imperial dedicada al emperador Severo Alejandro por la *res publica Volubilitanorum*. Esta dedicatoria se sitúa entre el año 221 y 222.

En otra base de estatua reutilizada en la fuente del foro del mercado hallada en el año 1935²³²⁷ se lee: *ANNIAE FAUSTI/NAE AUG(ustae) CONIU/GI AUG(usti) N(ostri) ET MATRI / CAESARIS N(ostri) / RES P(ublica) VOLUBILIT(anorum) / DEVOTISSIMA NU/MINI EORUM EX D(ecreto) O(rdinis) P(osuit)*²³²⁸. Se trata de una inscripción imperial, dedicada por la *res publica Volubilitana* a *Annia Faustina*. Esta inscripción se data entre el 10 julio del 221 y 11 de marzo del 222.

En una base caliza reutilizada en la fuente del foro hallada en el año 1935²³²⁹ se lee: *IMP(eratori) CAES(ari) DIVI MAGNI / ANTONINI FILIO / DIVI PII SEVERI NEPOTI / M(arco) AUREL(io) SEVERO ALEXANDRO / PIO FELICI AUG(usto) PONT(ifici) MAX(imo) / TRIB(unicia) POT(estate) CONS(uli) RES PUB(lica) /*

²³²² *IAM.Lat.*, n.º. 396.

²³²³ L. Chatelain, R. Thouvenot, (1936-37), p. 124, n.º. 3; M. Euzennat, J. Marion, (1982), p. 255, n.º. 398.

²³²⁴ *IAM.Lat.*, n.º. 398.

²³²⁵ L. Chatelain, R. Thouvenot, (1936-37), p. 125, n.º. 5; M. Euzennat, J. Marion, (1982), p. 255, n.º. 399.

²³²⁶ *IAM.Lat.*, n.º. 399.

²³²⁷ L. Chatelain, R. Thouvenot, (1936-37), p. 124, n.º. 4; M. Euzennat, J. Marion, (1982), p. 256, n.º. 400.

²³²⁸ *IAM.Lat.*, n.º. 400.

²³²⁹ L. Chatelain, R. Thouvenot, (1936-37), pp. 125-126, n.º. 6; M. Euzennat, J. Marion, (1982), p. 256, n.º. 401.

*VOL(ubilitanorum) EX DECRET(o) ORD(inis) POS(uit)*²³³⁰. Es una inscripción a Severo Alejandro, dedicada por la *res publica Volubilitana*. Esta inscripción se sitúa entre el 11 de marzo y el 9 del diciembre 222.

En una base de estatua hallada por La Martinière en el año 1888²³³¹ se honra a *IMP(eratori) CAES(ari) / C(aio) VIB(io) [A]F[INI]O GALLO V[ELDU]MIANO / VOLU[SIAN]O PIO FEL(ici) AUG(usto) / P(atri) P(atriciae) P(ontifici) MAX(imo) TRIB(unicia) POT(estate) II CONS(uli) / PROCONS(uli) / RES P(ublica) VOL(ubilitanorum) EX D(ecreto) ORD(inis) / POSUIT*²³³². Se trata de una inscripción imperial a Volusiano (251-253 d.C.), dedicada por la *res publica Volubilitana*. Esta inscripción se sitúa entre el 1 de enero y 9 de diciembre del año 252.

En una base de estatua descubierta en el año 1916 durante la excavación del foro²³³³ se honra a el *IMP(eratori) CAES(ari) / M(arco) AUREL(io) CLAUDI/O PIO FELICI / AUG(usto) P(atri) P(atriciae) PONT(ifici) / MAXIMO TRIBU/NICIAE POT(estati) C[ONS(uli)] / PROCONS(uli) RES [P(ublica)] / VOL(ubilitanorum) EX DECRE[TO] ORDINIS POSUIT*²³³⁴. Se trata de una inscripción imperial, dedicada por la *res publica Volubilitanorum* al emperador Claudio II. Esta inscripción se fecha en el año 260 o 270, del reinado Claudio II, en el que recibió el título de cónsul.

En una base de estatua fragmentada en dos partes hallada en el año 1915 y 1917²³³⁵ se lee: *ULP(iae) SEVERI/NAE AUG(ustae) CON/IUGI D(omini) N(ostri) [AU]RELIANI INV[IC]/TI R(es) P(ublica) VOL(ubilitanorum) EX / DEC(reto) ORD(inis) POS(uit)*²³³⁶. Es una dedicatoria imperial a *Ulpia Severina*, mujer de Aureliano (270-275), dedicada por la *res publica Volubilitanorum*.

En una base de estatua descubierta en mayo 1888 por La Martinière²³³⁷ se honra a *L(ucio) CAEC(ilio) GA[L(eria tribu) L]ATRONI / L(ucii) CAECILI [A]NTONIANI F[ILIO] / ORDO VOL(ubilitanorum) OB MERITA PARENT(um) / SUOR(um) STATUAM DECREVIT / CASSIA CAECILIANA MATER / INDULGENTISSUMA FILIO*

²³³⁰ *IAM.Lat.*, n.º. 401.

²³³¹ A. Héron de Villefosse, (1891), p. 139, n.º. 5; M. Euzennat, J. Marion, (1982), p. 259, n.º. 405.

²³³² *IAM.Lat.*, n.º. 405.

²³³³ L. Chatelain, (1918), p. 188, n.º. 31; M. Euzennat, J. Marion, (1982), p. 260, n.º. 408.

²³³⁴ *IAM.Lat.*, n.º. 408.

²³³⁵ L. Chatelain, (1916), p. 77, n.º. 2; M. Euzennat, J. Marion, (1982), pp. 260-261, n.º. 409.

²³³⁶ *IAM.Lat.*, n.º. 409.

²³³⁷ A. Herón de Villefosse, (1888), p. 359, n.º. 1; M. Euzennat, J. Marion, (1982), p. 290, n.º. 456.

/ *PIISSUMO REM[IS]SA INPENSA / D(e) S(ua) P(ecunia) P(osuit)*²³³⁸. Se trata de una inscripción honorífica, dedicada por *Cassia Caeciliana* a su hijo *L. Caecilius Latrus*²³³⁹.

También en la zona del foro se documentan inscripciones incompletas; en una se lee: *.../IA.../...ELTAE FIL FLA.../NIA PRIMA IN MUNICIPIO/ VOLUB/ DS/P/DDD*²³⁴⁰. En la parte inferior de una base honorífica hallada en el año 1922 se lee: *PROC AUG*²³⁴¹. En un fragmento de una inscripción hallada al suroeste del foro; en ella se lee: *...IANUA O...IANUA/[RIUS]*²³⁴². En otro fragmento de una inscripción se lee: *...SA...*²³⁴³.

En la zona del área del foro de *Volubilis* se documentan otros edificios; entre ellos se encuentra una tribuna, el *macellum*²³⁴⁴ y la Basílica:

- La tribuna se sitúa en el sur. En este lugar se documenta una inscripción grabada en la pared exterior²³⁴⁵, donde se lee: *CO[NCORD(iae)] MUNICIPIUM VOLUBILITANUM DECRETO DECURIONUM DED(icavit)*²³⁴⁶. Se trata de una dedicatoria a la Concordia. Según L. Chatelain²³⁴⁷, el edificio, llamado "tribune aux harangues", puede ser un pequeño templo.

Otra inscripción fue hallada en el año 1915²³⁴⁸; en ella se lee: *IMPERATORI CAESARI DIVI MARCI ANTONII / GERMANICI SARMATICI FILIO DIVI COMMODI / FRATRI DIVI ANTONINI PII NEPOTI DIVI HADRIANI PRONEPOTI DIVI TRAIANI Parthici ABNE/POTI DIVI NERVAE ADNEPOTI / L(ucio) SEPTIMIO SEVERO PIO PERTINACI AUG(usto) PARTHICO / ARABICO ET PARTHICO ADIABENICO P(atri) P(atriae) PONT(ifici) / MAX(imo) TRIB(unicia) POT(estate) III IMP(eratori) VIII CONS(uli) II PROCONSULI / ET M(arco) AURELIO ANTONINO CAES(ari) / ET IULIAE DOMMAE AUG(ustae) MATRI CASTRORUM / RES PUBLICA VOLUBILITANA EX DE[CRETO] ORDINIS POSUIT*²³⁴⁹. Se trata de una dedicatoria

²³³⁸ *IAM.Lat.*, n.º. 456.

²³³⁹ A. Rhorfi, (2004), p. 299.

²³⁴⁰ *IAM.Lat.*, n.º. 368

²³⁴¹ *IAM.Lat.*, n.º. 422.

²³⁴² *IAM.Lat.*, n.º. 727.

²³⁴³ *IAM.Lat.*, n.º. 788.

²³⁴⁴ M. Euzennat J. Marion, (1982), p. 211.

²³⁴⁵ L. Chatelain, (1916), p. 90; *id.*, (1944), pp. 177-179; M. Euzennat, J. Marion, (1982), p. 211, n.º. 343.

²³⁴⁶ *IAM.Lat.*, n.º. 343.

²³⁴⁷ (1944), p. 179.

²³⁴⁸ L. Chatelain, (1916), pp. 76-77, n.º. 1; M. Euzennat, J. Marion, (1982), pp. 247-48, n.º. 387.

²³⁴⁹ *IAM.Lat.*, n.º. 387.

imperial a Séptimo Severo, dedicada por la *res publica Volubilitanorum* y por decreto del ordo. Esta inscripción corresponde al final del año 196.

- El *macellum*, está situado en el sur del foro. En ese lugar se documentan cuatro epígrafes reutilizados en la fuente del *forum*, hallados en el año 1935²³⁵⁰:

*IMPERATORI CAESARI DIVI MARCI ANTONINI PII GERMANICI SARMATICI FILIO DIVI PII NEPOTI / DIVI HADRIANI PRONEPOTI DIVI TRAIANI PARTHICI ADNEPOTI DIVI NERVAE ADNEPOTI / MARCO AURELIO COMMODO ANTONINO AUGUSTO SARMATICO GERMANICO MAXIMO / PONTIFICI MAXIMO TRIB(unicia) POT(estate) VII IMPERATORI III CONS(uli) III PATRI PATRIAE*²³⁵¹. Se trata de una inscripción, dedicada al emperador Cómodo. Esta inscripción honorífica se data entre el 10 de diciembre del 181 y 9 de diciembre del 182.

Un fragmento de una inscripción monumental hallada en el año 1889; en ella se lee: *[P(ublio) SEPTIMIO GETAE NOBILISSIMO CAESARI IMPER]ATORIS / CAESARIS L(ucii) SEPTIMII SEVERI PII [PERTINACIS AUG(usti) ARA]BICI / ADIABENICI PARTHICI MAXIMI [PONTIFICIS MAX(imi) TRIB(unicia) P]OT(estate) X / IMP(eratoris) XI CONS(ulis) III P(atris) P(atriciae) PROCONS(ulis) [FILIO IMPERATORIS CAESA]RIS / M(arci) AURELII ANTONI PII AUG(usti) TRIB(unicia) [POT(estate) V CONS(ulis) P(atris) P(atriciae) PROCONS(ulis) FRATRI*²³⁵². Se trata de una dedicatoria imperial a Geta.

- La basílica, se sitúa al este del foro. Se trata de un edificio oblongo y rectangular, contruido con grandes bloques de piedra. Su superficie aproximada es de 42 m por 23 m. y está compuesto por una sala principal, rodeada por cuatro puertas terminadas con otra sala, orientada de norte a sur²³⁵³. Entre los hallazgos epigráficos, se testimonia un ara hallada en el año 1957; en ella se lee²³⁵⁴: *DIANAE AUG(ustae) / SACRUM / SEX(tus) IUL(ius) SEX(ti) IULI / PRIMIGENI LIB(ertus) EPICLETUS OB / HONOREM (se)VIR(atus) D(ono) D(edit) / ITEM EX VOTO CAPELLUM POSUIT*²³⁵⁵. Se trata de una inscripción votiva a *Diana Augusta*, dedicada por el liberto de *Sextius*

²³⁵⁰ L. Chatelain, R. Thouvenot, (1936-37), pp. 121-123, n.º. 1; M. Euzennat, J. Marion, (1982), p. 246, n.º. 386.

²³⁵¹ *IAM.Lat.*, n.º. 386.

²³⁵² M. Euzennat, J. Marion, (1960), p. 581; *IAM.Lat.*, n.º. 388.

²³⁵³ L. Chatelain, (1968), p. 187.

²³⁵⁴ M. Euzennat, (1957)2, p. 236, n.º. 28; M. Euzennat, J. Marion, (1982), p. 212, n.º. 345.

²³⁵⁵ *IAM.Lat.*, n.º. 345.

*Iulius Primigenus, Sextius Iulius Epictetus*²³⁵⁶ con motivo del sevirato. Esta dedicatoria es anterior al siglo III.

En una base de estatua hallada en el año 1923 al sureste de la basílica²³⁵⁷ se documenta: *TI(berio) CLAUD(io) CAES(ari) AUG(usto) / DIVI FIL(io) GER(manico) P(ontifici) M(aximo) TRIB(unicia) POT(estate) / III CONS(uli) DESIG(nato) III / P(atri) P(atriciae) MUNIC(ipium) VOLUB(ilitanum) IM/RETRATA C(ivitate) R(omana) ET CONUBIO / ET ONERIBUS REMISSIS / D(ecreto) D(ecurionum) D(edit) / M(arcus) FADIUS CELER FLAVIANUS / MAXIMUS PROC(urator) AUG(usti) PROLEG(ato) / DEDICAVIT*²³⁵⁸. Por decreto decurional, el municipio de *Volubilis* dedicó una estatua en honor del emperador Claudio. Esta inscripción honorífica se fecha entre el 25 de enero del 44 y 24 de enero del 45.

Otra base hallada por La Martiniere cerca de la basílica; donde se lee: *IMP(eratori) CAES(ari) T(ito) AEL(io) HADRIANO / ANTONINO AUG(usto) PIO P(ontifici) M(aximo) TR(ibunicia) POT(estate) XXI / IMP(eratori) II CONS(uli) III P(atri) P(atriciae) / CULTORES DOMUS AUG(ustae) AREA PRI/VATA<M> EMPTA<M> TEMPLUM / CUM PORTICIBUS A SOLO SUA / PECUNIA FECERUNT ET STA/TUAM POSUERUNT / QUORUM NOMINA TABULA[E] / AEREATE INCISA SUNT DE[DI(cante)] / Q(uinto) AERONIO MON[T]ANO PR[OC(uratore)]*²³⁵⁹. Se trata de una inscripción imperial dedicada por el procurador *Q. Aeronius Montanus*. Esta inscripción se sitúa entre el año 157 y 158.

Fragmento de mármol hallado al sur de la basílica en el año 1924; en él se lee: *...DIVI.../...UL...*²³⁶⁰.

En una base de estatua hallada en el año 1915 se documenta: *M(arco) VAL(erio) BOSTARIS / F(ilio) GAL(eria tribu) SEVERO / AED(ili) SUFETI IIVIR(o) / FLAMINI PRIMO / IN MUNICIPIO SUO / PRAEF(ecto) AUXILIOR(um) ADVERSUS AEDEMO/NEM OPPRESSUM BELLO / HUIC ORDO MUNICIPII VOLUB(ilitanorum) OB ME/RITA ERGA REM PUB(licam) ET LEGATIO/NEM BENE GESTAM QUA AB DIVO / CLAUDIO CIVITATEM RO/MANAM ET CONUMBIUM CUM PERE/GRINIS MULIERIBUS IMMUNITATEM / ANNOR(um) X INCOLAS BONA CIVIUM BEL/LO INTERFECTORUM QUORUM HERE/DES NON EXTABANT*

²³⁵⁶ A. Rhorfi, (2006), p. 395.

²³⁵⁷ L. Chatelain, (1924)2, p. 77; *IAM.Lat.*, n°. 369.

²³⁵⁸ *IAM.Lat.*, n°. 369.

²³⁵⁹ *IAM.Lat.*, n°. 377.

²³⁶⁰ *IAM.Lat.*, n°. 413.

*SUIS IMPETRA/UIT / FABIA BIRA IZELATAE F(ilia) UXOR INDULGE/NTISSIMO UIRO HONORE USA IMPENSAM / REMISIT / ET D(e) S(ua) P(ecunia) D(edit) D(e)DIC(avit)*²³⁶¹.

Se trata de una inscripción honorífica, dedicada a *M. Valerius Severo* de la tribu *Galeria*, edil, *Ilvir* y *flamen* del municipio, por su mujer *Fabia Bira*. Este texto alude indirectamente a una intervención de *Volubilis* a favor de Roma y contraria a Aedemón. Esta inscripción corresponde a la mitad del siglo I.

En un fragmento de bronce hallado en el año 1916 se lee: *.../AI.../...UNI...*²³⁶². Fragmento de placa mármol hallado en el año 1957; en él se lee: *ASS*²³⁶³. Otro fragmento de placa fue hallado en el año 1957; en ella se documenta: *...[MUN]ICI[PIUM]/...[PROVINC]IAE MAU[RETANIAE]*²³⁶⁴. Fragmento de una placa; en ella se observe: *...OR...*²³⁶⁵. Parte superior de una placa; en ella se lee: *...UDI*²³⁶⁶. Fragmento de mármol blanco hallado al este de la basílica; donde se observe: *III / IERM*²³⁶⁷.

En el lado sudeste de la basílica hay una sala cerrada por un ábside, que ha sido interpretada como un altar dedicado a *Venus Augusta*²³⁶⁸; se documenta en una inscripción del 217 d.C.²³⁶⁹.

A 90 m. al norte del foro se halla un arco triunfal²³⁷⁰; se sitúa a en una colina que le hace visible desde varios puntos por su magnificencia (8 m. de altura por 5,8 m. de anchura). Se data en el principado de Caracalla, concretamente en el 217 d.C., por la inscripción honorífica que contiene²³⁷¹. *IMP(eratori) CAES(ari) M(arco) [A]UR[ELLIO] ANTOJNINO PIO FELICI AUG(usto) PA[RTH(ico)] MAX(imo) BRITT(anico) [M]AX(imo) GERM(anico) MAX(imo) / PONTIFICI MAX(imo) / TRI[B(unicia) POT(estate) XX IMP(eratori)] IIII CONS(uli) IIII P(atri) P(atriae) P[ROCONS(uli)] ET IULIAE A[UG(usate)] PIAE FELICI MATRI / AU[G(usti) E]T CASTRORU[M ET*

²³⁶¹ *IAM.Lat.*, n.º. 448; A. Jodin, (1987), p. 208.

²³⁶² *IAM.Lat.*, n.º. 688.

²³⁶³ *IAM.Lat.*, n.º. 694.

²³⁶⁴ *IAM.Lat.*, n.º. 728.

²³⁶⁵ *IAM.Lat.*, n.º. 776.

²³⁶⁶ *IAM.Lat.*, n.º. 796.

²³⁶⁷ *IAM.Lat.*, n.º. 732.

²³⁶⁸ H. Morestin, (1980), p. pp. 15-40; A. Jodin, (1987), p. 164.

²³⁶⁹ R. Thouvenot, (1949), pp. 37-39; V. Brouquier, R. Rebuffat, (1998), pp. 127-132.

²³⁷⁰ R. Thouvenot, (1949), pp. 39-40; M. Euzennat, (1960), p. 554; L. Chatelain, (1968), p. 193; R. Thouvenot, A. Luquet, (1978), pp. 91-112; L. Pons Pujol, (2003), p. 190.

²³⁷¹ R. Thouvenot, (1949), pp. 39-41; F. López Pardo, (1987), p. 117.

*SENAT]US ET PATRIAE RES P(ublica) VO[LUBIL]ITANORU[M O]B SINGULAREM EIUS / [ERG]A UNIVEROS [ET NOVAM] SUPRA OMNES [RETRO PRIN]CIPES INDU[LGENTI]AM ARCUM / C[U]M SEIUGIBUS E[T ORNAME]NTIS OMNIBUS IN[COHANT]E ET DEDICA[NTE M(arco)] AURELIO / SEBASTENO PR[OC(uratore) AUG(usti) D]EVOTISSIMO NU[MIN]I EIUS A SOLO FA[CIENDU]M CUR[A]VIT²³⁷². Se trata de una inscripción dedicada al emperador Caracalla por el procurador *M. Aurelius Sebasternus*. Esta dedicatoria se fecha entre el 10 de diciembre del 216 y el 8 de abril del 217.*

Otra inscripción se encuentra en la cara este del arco, donde se lee: *[IM]P(eratori) CA[E]S(ari) M(arco) AURELIO ANTONINO P[i]O FELICI AUG(usto) PA[RTH(ico) MAX(imo) BRIT(anico) MAX(imo) GE]RM(anico) MAX(imo) TRIB(unicia) POT(estate) XX IMP(eratori) IIII CONS(uli) III P(atr) P(atr)IAE PRO[CONS(uli) ET IULIAE AUG(ustae) PIAE FEL]ICI MA[T]RI / [AUG(usti) ET C]ASTRORUM ET SENATUS ET PATRIAE RES P(ublica) VO[LUBILITANORUM OB SINGULAR]EM EIUS / [ERGA UNI]VERSOS ET NOVAM SU[PR]A O[MN]JES R[ET]RO [PRINCIPES INDULGENTI]AM A]RCUM / [CUM SEI]UGIBUS ET ORNAME[NT]IS O[MNIBUS INC]OHA[NT]E [ET DE]DIC[ANTE M(arco) AURELI]O / [SEBASTE]NO PROC(uratore) AUG(usti) DEUO[TISSIMO NUMINI EIUS] A SOLO [FACI]ENDUM [CURAVIT]²³⁷³.*

En la zona de acceso al arco se halló un inscripción funeraria incompleta en el año 1915, donde se lee: *D(is) M(anibus) / M(arco) CAECI/LIO IBZ[A] /THAE CI...*²³⁷⁴. Este personaje aparece también en una inscripción honorífica (*IAM.lat.*, n.º. 424). También otro fragmento de inscripción funeraria; en ella se observa: *D(is) M(anibus) / P(ublius) FL(avius) NICO[...]* / CUS SIBI [ET] SUIS²³⁷⁵.

Otra inscripción funeraria hallada en el año 1932 al noroeste del arco documenta: *MEMORIA IULIUS PRINCIPI CUI FI/LI FECERUNT DOMUM ETERNALE(m) / VIXIT ANNIS PLUS M[IN]US LXIII DIS/CES(SI)T IN PACE DIE VII C(alendas) A(u)[G]USTAS ANNO PR(o) / [V]IN[CI]ae DLXVI²³⁷⁶. Se trata de una*

²³⁷² *IAM.Lat.*, n.º. 390; M. Lenoir, (1983-84), n.º. 6.

²³⁷³ *IAM.Lat.*, n.º. 391; M. Lenoir, (1983-84), n.º. 7.

²³⁷⁴ *IAM.Lat.*, n.º. 553.

²³⁷⁵ *IAM.Lat.*, n.º. 588.

²³⁷⁶ *IAM.Lat.*, n.º. 603.

inscripción funeraria dedicada al Príncipe de *Volubilis*. Según N. Villaverde, esta inscripción se fecha en 25 de julio del año 605²³⁷⁷.

En cuanto al material cerámico hallado en la zona del arco de triunfo, se documenta un ánfora de tipo Dressel 20²³⁷⁸.

Las termas se sitúan en el medio de la parte norte de *decumanus maximus*; las prospecciones arqueológicas²³⁷⁹ han demostrado que el edificio fue reconstruido durante el reinado de Gordiano III, donde se halló una inscripción conmemorativa, dedicada al emperador; en ella se lee: *IMP(erator) CAES(ar) M(arcus) ANTONIUS / GORDIANUS PIUS FELIX INVICTUS / AUGUSTUS DOMUM CUM SALINERO / VETUSTATE CONLAPSAM / A SOLO RESTITUIT CURANTE / M(arco) ULPIO VICTORE V(iro) E(gregio) PROC(uratore) PROLEGATO*²³⁸⁰. Es una dedicatoria imperial, fechada en los años 238-241. El título prolegado del procurador de la *Mauritania Tingitana*, *M. Ulpus Victor*, nos indica su mando sobre las legiones.

En el año 1951 se encontró un ara en la *insula* situada al este del palacio, al borde del *decumanus maximus*; donde se atestigua: *DISCIPLINAE*.²³⁸¹ Se trata de una inscripción votiva dedicada a *Disciplinae*. Es poco frecuente hallar la palabra *Disciplinae* sola, ya que la mayoría de veces viene acompañada de la palabra *Militaris* o *Augusta*.

También se halló una base de estatua en el año 1953; en ella se lee: *L(ucio) POMPEIO M(arci) F(ilio) / CLAUDIA (tribu) SENIORI / VOLUB(ilitano) / TRIB(uno) MIL(itum) LEG(ionis) VIII AUG(ustae) PRAEF(ecto) / COHOR(tis) II FL(aviae) AFROR(um) EQUO / PUBLICO EXORNATO A DIVO / PIO DECURIONI MUNICIPIO / SUI POMPEII ANTONINIANUS ET / [MANLIANUS] FILII POSUERUNT*²³⁸². Se trata de una inscripción honorífica dedicada a *L. Pompeius Senior* por sus hijos *Antoninianus Manlianus*. El beneficiado de la dedicatoria era decurión, incorporado en el ordo ecuestre en la época de Antonino Pío, después prefecto la *cohors II Flavia Afrorum*.

En una base de estatua hallada por La Martinière en el año 1888 o 1889 se lee:

²³⁷⁷ N. Villaverde, (2001), p. 405, nº. 29.

²³⁷⁸ J. Boube, (1973-75), p. 222.

²³⁷⁹ R. Thouvenot, (1949), p. 47; M. Bekkari, (1967), p. 655; A. Akerraz, (1986), p. 446; A. Jodin, (1987), p. 86 y 161.

²³⁸⁰ *IAM.Lat.*, nº. 404.

²³⁸¹ *IAM.Lat.*, nº. 346.

²³⁸² R. Thouvenot, (1954)1, pp. 150-1; *id.*, (1958), p. 46; *IAM.Lat.*, nº. 427; S. Lefebvre, (2000), pp. 1729-30.

*M(arco) POMP(io) L(ucii) F(ilio) CLAUD(ia tribu) / ANTONIANO VOL(ubilitano) / DECURIONI MUNICIPI SUI / L(ucius) POMP(eius) L(uci) F(ilius) [MAN/LIANUS] FRATRI / INDULGENTISSIMO ET OPTIME DE SE MERITO S(ua) P(ecunna) P(osuit)*²³⁸³. Es una dedicatoria honorífica a *M. Pompeius Antonianus* por su hermano *L. Pompeius Manlianus*.

Otra base de estatua fue hallada en el palacio; en ella se documenta: *M(arco) POMP(eio) L(ucii) F(ilio) CLAUD(ia tribu) / ANTONIANO VOL(ubilitano) / DECURIONI MUNICIPI SUI / L(ucius) POMP(eius) L(ucii) F(ilius) MAN/LIANUS FRATRI / INDULGENTISSIMO ET OPTIME DE SE / MERITO S(ua) P(ecunia) P(osuit)*²³⁸⁴. Se trata de una inscripción honorífica dedicada a *M. Pompeius Antonianus*, de la tribu *Claudia*, decurión del municipio de *Volubilis*, por su hermano *L. Pompeius Manlianus*.

También se halló una base de estatua en el palacio, en la que se documenta la *gens Pompeia*: *FABIAE L(ucii) F(iliae) / MANLIANAE / VOL(ubilitanae) POMPEII / SENIORIS UXORI / POMPEII ANTONIANUS ET [MAN/LIANUS] FILII / S(ua) P(ecunia) P(osuerunt)*²³⁸⁵. Se trata de una inscripción honorífica dedicada a *Fabia Manliana* por sus hijos *M. Pompeius Antonianus* y *L. Pompeius Manlianus*.

Las tres inscripciones fueron halladas en una *domus* del palacio que era propiedad de los *Pompeii* a lo largo del siglo II. Se trata de un homenaje público a la familia *Pompeii*.

También se encontró parte de una estela en el año 1951; en ella se documenta: *[...ANN(orum)...] VIII DIER(um) XXXVIII / L(ucius) VAL(erius) SATURNINUS ET / VAL(eria) CAECILIANA FIL(ia) / [EIUS] / [DULCISSIMA] ...[RE]MISSA / IMPENSA FUNERIS ET / STATUAE QUAM ET ORDO / VOL(ubilitanorum) DECREVIT DE SUO / POSUERUNT*²³⁸⁶. Desconocemos el nombre del difunto, fallecido a lo 8 años. El ordo de *Volubilis* puso una estatua en su honor.

En un fragmento de bronce hallado en el año 1953 en una tienda del palacio de Gordiano aparece: *IMP(erator) CAES(ar) DIVI [HADRIANI FIL(ius) DIVI TRAIANI] PART(hici) NEP(os) DIV[I NERVAE PRONEP(os) T. AELIUS] HADRIANUS [ANTONIUS AUGUSTUS PIUS PONT(ifex)] MAX(imus) TRIB(unicia) POT(estate) ...[IMP(erator) ... CONS(ul) ... P(ater) P(atriciae)] EQUITIB(us) ET*

²³⁸³ R. Rhouvenot, (1958), p. 46; *IAM.Lat.*, n°. 444; S. Lefebvre, (2000), p. 1730.

²³⁸⁴ *IAM.Lat.*, n°. 445.

²³⁸⁵ R. Thouvenot, (1958), p. 46; *IAM.Lat.*, n°. 467; S. Lefebvre, (2000), p. 1730.

²³⁸⁶ *IAM.Lat.*, n°. 481.

[*PEDITIB(us) QVI MILITAVERUNT IN ALIS...ET COHORTIBUS...*] *QUAE AP[PELLANTUR...]*²³⁸⁷. Se trata de un diploma de un veterano *auxilia* de la *Mauritania Tingitana*²³⁸⁸. Al parecer, este diploma militar se fecha en época de Antonino Pío (138-161)²³⁸⁹.

En un fragmento de bronce hallado en el año 1954, durante un sondeo en el palacio de Gordiano se documenta: *COCCEIO CO[...]* *ET CO[...]* *ET SAT[URNINO]*

TI(berio) CLAU[D]I [MENANDRI]

P(ublii) ATT[I SEVERI]

L(ucii) PULLI [DAPHNI]

*P(ublii) ATTI[FESTI]*²³⁹⁰. Se trata de un diploma que se refiere a un veterano *auxilia* de la *Mauritania Tingitana*, donde su nombre latino *Cocceius* indica su posesión de la ciudadanía romana²³⁹¹. Al parecer, este diploma militar corresponde a los últimos años del reinado de Adriano y principios de la época de Antonino Pío.

Cuatro fragmentos de una tabla de bronce aparecieron en 1949 en el Palacio; en ellos se documenta: *NOMINA VETERA.../ PRINCIPIUM IN CO.../ AEMILIUS MATERNUS VALERIUS QVADRATUS / VALERIUS FLAVIUS FABIVS IANUARIUS SENTIVS SATURNINVS/ VALERIUS VALENS / CLAVDIUS FVSCINVS BVFVMA FILIVS / CALVIIVS / SENECA / SENTIVS BARGBAL / AEMILIIVS RVFVVS / VALERIIVS IANUARIIVS / POMPEIVS CAPITO / VALERIIVS.../ VALERIIVS ROGATVS /.../ FABIVS MARINVS / HELVIIVS MATERNVS / VALERIIVS ARRENVS / MART.../ C...*²³⁹². R. Etienne²³⁹³ interpreta las primeras líneas del texto como *Nomina vetera[nor(um) q(uibus) ex mandat(is)] / principum in co[lleg(io) coire licet]*²³⁹⁴. El resto del texto está formado por nombres de la ciudad.

Otro fragmento fue hallado en ese mismo lugar, donde se lee: *...MO /...VIT /...ITIO /...O DONO /...BIITA*²³⁹⁵.

En cuanto a los hallazgos arqueológicos encontrados en el palacio de Gordiano, se confirma la presencia de una zona aceitera en una parte del palacio²³⁹⁶.

²³⁸⁷ *IAM.Lat.*, n.º. 807.

²³⁸⁸ M. Roxan, (1978), p. 79, n.º. 56.

²³⁸⁹ M. Euzennat, J. Marion, (1982), p. 408.

²³⁹⁰ *IAM.Lat.*, n.º. 808; M. Roxan, (1978), n.º. 41.

²³⁹¹ M. Roxan, (1978), p. 66, n.º. 41.

²³⁹² *IAM.Lat.*, n.º. 499; A. Rhorfi, (2004), p. 297.

²³⁹³ (1954), pp. 127-130.

²³⁹⁴ M. Euzennat, J. Marion, (1982), p. 314.

²³⁹⁵ *IAM.Lat.*, n.º. 757.

²³⁹⁶ A. Akerraz, M. Lenoir, (1987), p. 459.

Las prospecciones arqueológicas han documentado el urbanismo romano del denominado barrio Nordeste en época Alto Imperial; allí se construyeron casas con atrio y peristilo, con calles de dimensiones considerables. Este barrio se caracteriza por la presencia de viviendas dotadas de instalaciones para la fabricación de aceite o pan. La mayoría se situaron en el lado del *decumanus maximus*²³⁹⁷.

El problema fundamental que se plantea en relación con este barrio industrial es de carácter cronológico. Según R. Etienne²³⁹⁸, se habría edificado en primer lugar la muralla, que incluiría un espacio en el que solamente existiría el llamado “Palacio de Gordiano” y posteriormente, entre el 215-249 d.C. se habría construido de manera unitaria las *domus*²³⁹⁹. En cambio, A. Ouahidi²⁴⁰⁰ nos propone una cronología muy distinta. Según R. Rebuffat²⁴⁰¹, el barrio no se construyó uniformemente sino siguiendo varios ejes; el primero corresponde a fines del siglo I d.C., donde encontramos el acueducto y diversos grupos de mansiones. Se trata de las siguientes:

- Casa de las Nereidas²⁴⁰²: se sitúa en el centro del barrio Noreste sobre una superficie de 1000 m² y fue excavada en el año 1933. En esa casa se hallaron un molino de aceite, numerosas monedas y cerámica. En su fuente del perisilo, fechada a finales del siglo I, se descubrió un mosaico decorado con una máscara de Océano²⁴⁰³.

- Casa de los Colonos²⁴⁰⁴: se encuentra al oeste de la casa de las Nereidas, frente a las termas del norte. Toda la fachada fue ocupada por tiendas. Entre el material epigráfico se documenta una inscripción hallada en el año 1920; en ella se lee:

*M(e)M(oria) IULIUS VICE PREPOS(itus) / CUI PARENTES [ET] NEPO/TES
FECERUNT DOMUN ETE[RNA]LE(m) / VIXIT ANNIS LXVIII D[I]SCESS[I]T / D(ie)
K(a)L(endas) NOVEMBRES AN(n)O PRO(vince) / DLXVII*²⁴⁰⁵. Se trata de una inscripción conmorativa a un Príncipe de *Baquates*. También se halló una inscripción

²³⁹⁷ A. Akerraz, M. Lenoir (1987), p. 460.

²³⁹⁸ (1960), pp. 145-155.

²³⁹⁹ R. Etienne, (1960), pp. 145-55; L. Pons Pujol, (2003), p. 193.

²⁴⁰⁰ (1994), pp. 289-291.

²⁴⁰¹ (1965-66), pp. 231-40.

²⁴⁰² J. Hassar-Benslimane, (1976), p. 247; A. Akerraz, (1986), p. 453; J. M. Blázquez Martínez, (2006), p. 1403.

²⁴⁰³ J. M. Blázquez Martínez, (2006), p. 1403.

²⁴⁰⁴ R. Thouvenot, (1945)3, pp. 132-145; *id.*, (1949), p. 52; J. Hassar-Benslimane, (1976), p. 248; F. López Pardo, (1987), p. 116; L. Pons Pujol, (2003), p. 192.

²⁴⁰⁵ *IAM.Lat.*, n.º. 506; M. Lenoir, (1983-84), n.º. 12.

honorífica; donde se lee: ...*LI* /...*URBIS* /...*VAE*²⁴⁰⁶. En un fragmento de una inscripción inédita; en ella se lee: ...*S*...²⁴⁰⁷.

Esta casa fue excavada en 1932-1933; se atestigua la presencia de una zona aceitera en la parte occidental de la casa, cerámica hispánica, sudgálica y una moneda de Gordiano III. R. Thouvenot creía que la casa fue construida durante el siglo II, pero A. Luquet, la data a comienzos del siglo III²⁴⁰⁸.

- Casa del Efebo²⁴⁰⁹: R. Thouvenot considera que la construcción de esta casa, situada en la zona céntrica de la urbe, es contemporánea al arco de triunfo; por lo que se dataría a comienzos del siglo III. Allí se encontró una estatua de Artemis²⁴¹⁰, que refleja la presencia del culto a la diosa griega en la casa, y mosaicos que fueron publicados por L. Chatelain²⁴¹¹. Destaca el mosaico con el triunfo de Dionisos, mito bien conocido en mosaicos hispanos. Igualmente, se descubrió una tumba hallada en una sala de la casa, que pudo pertenecer a un distinguido personaje que vivía en la casa²⁴¹². La parte occidental de la construcción fue ocupada por una importante instalación aceitera²⁴¹³.

- Casa de la fuente octogonal²⁴¹⁴: se sitúa en el centro de la ciudad, limita al norte con el acueducto, al sur con el complejo industrial y comercial, al este con el *tumulus* y al oeste con el cardo máximo. Los hallazgos arqueológicos documentan la presencia de una zona aceitera en la casa, cerámica sigillata clara A y cerámica hispánica²⁴¹⁵.

- Casa de “Orfeo”²⁴¹⁶: se llama así por el mosaico de Orfeo que decora su gran sala, situada en la acrópolis de *Volubilis*. Se trata del cantor tracio rodeado de animales, separados por árboles formando ocho estancias diferentes. Este mito es frecuente en el mundo romano. En esta casa se constata una inscripción, cuyo texto es: *MOE.../*

²⁴⁰⁶ L. Chatelain, (1921), p. 73, n°. 10; *IAM.Lat.*, n°. 747.

²⁴⁰⁷ *IAM.Lat.*, n°. 787.

²⁴⁰⁸ F. López Pardo, (1987), p. 116.

²⁴⁰⁹ R. Thouvenot, (1945)¹, pp. 114-131; *id.*, (1949), p. 51; M. Euzennat, (1957)¹, p. 210; L. Pons Pujol, (2003), p. 192; J. M. Blázquez Marinez, (2006), p. 1401; A. Ichkhakh, (2006), p. 2214.

²⁴¹⁰ M. Euzennat, (1957)⁴, pp. 185-86.

²⁴¹¹ (1935), p. 10.

²⁴¹² A. Jodin, (1987), p. 173.

²⁴¹³ R. Thouvenot, (1949), p. 52.

²⁴¹⁴ R. Bouzidi, (2000), pp. 1789-1802.

²⁴¹⁵ R. Bouzidi, (2000), pp. 1797-1801.

²⁴¹⁶ R. Thouvenot, (1949), pp. 48-49; A. Jodin, (1987), p. 88 y 149; J. M. Blázquez Martín, (2006), p. 1401.

RIBUS...²⁴¹⁷. La documentación arqueológica nos atestigua el mosaico de Orfeo, de Anfititre²⁴¹⁸ y un molino.

- Casa del “caballero”²⁴¹⁹: frente a las termas del norte con un plano poco regular. En la casa se encontró una estatua de un “Efebo caballero” de estilo arcaico y un mosaico que representa a *Bacchus* en el dormitorio. El rey Bocchus tenía monedas con la efigie del dios, lo que ha explicado el autor francés S. Gsell²⁴²⁰ con un juego de palabras entre Bocchus y Bacchus. También se atestigua la presencia de un molino²⁴²¹.

- Casa del “perro”²⁴²²: muy próxima a la plaza del arco de triunfo. Presenta un plano de habitación romano con varias tiendas en la entrada, pero su cronología es incierta.

- Casa de los “trabajos de Hércules”²⁴²³: se ubica al lado del *decumanus*. R. Thouvenot considera que fue construida inicialmente bajo los Flavios o los Antoninos, sufriendo una primera transformación bajo los Severos para armonizar con el *decumanus maximus*. Su mosaico está decorado con doce trabajos de Hércules en los medallones ovales, y el rapto de Ganímedes en el medallón central. En la parte meridional se documenta la presencia de tiendas.

- Casa del “mosaico de Venus”²⁴²⁴: se sitúa sobre el *decumanus* secundario en el barrio aristocrático. Muy cerca de la casa de Venus se detectaron dos fragmentos de bronce; en ellos se observa: ...*XV K(alendas) AUG(ustas)...* / *INGENUUS...* / *GALLUS...* / ...²⁴²⁵. Se trata de una placa reutilizada en la fabricación a una caldera.

Un fragmento de placa de bronce fue hallado cerca de la casa Venus, donde se lee: *AI..... /AES... /F AV... /LIMITAT... /IANVIA... /MERNT... /SLIUNS... /IIPECORM... /P...*²⁴²⁶. Es muy difícil de sacar de este texto mutilado una interpretación satisfactoria. Probablemente, se trata de los límites de tierras donde pastan los rebaños.

²⁴¹⁷ *IAM.Lat.*, n.º. 758.

²⁴¹⁸ N. Villaverde Vega, (2001), p. 160.

²⁴¹⁹ R. Thouvenot, (1945)4, pp. 146-55; *id.*, (1949), p. 52; L. Pons Pujol, (2003), p. 192.

²⁴²⁰ VI, 158.

²⁴²¹ R. Thouvenot, (1949), p. 53.

²⁴²² R. Thouvenot, (1916)2, pp. 259-61; *id.*, (1917), pp. 284-7; *id.*, (1945)2, pp. 105-113; *id.*, (1949), p. 51; F. López Pardo, (1987), p. 116.

²⁴²³ R. Thouvenot, (1948), pp. 69-108; *id.*, (1949), p. 44; F. López Pardo, (1987), p. 116.

²⁴²⁴ R. Thouvenot, (1949), p. 54.

²⁴²⁵ R. Thouvenot, (1943-1945), pp. 407-8, n.º. 1; *IAM.Lat.*, n.º. 501.

²⁴²⁶ R. Thouvenot, (1943-45), pp. 408-09, n.º. 3; *IAM.Lat.*, n.º. 687.

La documentación arqueológica nos atestigua la presencia de cuatro mosaicos que representan a la diosa Venus, delfines²⁴²⁷, un rostro de *Bachus* y las cuatro estaciones. También se constatan 12 medallones u óvalos representado los trabajos de Hércules y las cuatro estaciones flanqueadas por el águila de Júpiter²⁴²⁸.

- Casa de “la disciplina”²⁴²⁹: en esta casa, ubicada en la ribera norte del *decumanus*, se documentan tres inscripciones²⁴³⁰; la primera lleva sólo el nombre “*Disciplinae*” sin mencionar el epitafio militar grabada sobre un ara hallada *in situ*. Esta ara nos plantea la posibilidad de la presencia de un edificio militar que acantonaba el *Ala Augusta Gallorum*, donde se lee: *DISCIPLINAE*²⁴³¹. Es una inscripción votiva dedicada a Disciplina, que siempre viene acompañada de la palabra *Militaris* o *Augusta*.

La segunda inscripción hallada es honorífica²⁴³²; en ella se lee: *MAMILIAE C(aii) F(iliae) LUCIL[lae] / EX BAETICA MUNICIPIO / CONOBARIA ANNORUM / XXXIII DIER(um) XVI / L(ucius) VALERIUS / SATURNINUS UXORI / OPTIME MERITAE / REMISSA INPENSA FUNERIS ET / STATUAE QUAM E[T] ORDO VOLUBIL(itanus) / [DECRE]VIT DE SUO POSUIT*²⁴³³.

Se trata de una persona honrada, que pertenece a la provincia de la Bética, del municipio de Conobaria, murió a los 33 años y 16 días. El ordo decurional le ofreció una estatua y funerales públicos.

En la tercera inscripción honorífica, se lee: [...*ANN(orum)*...]... *VIII DIER(um) XXXVIII / L(ucius) VAL(erius) SATURNINUS ET VAL(eria) CAECILIANA FIL(ia) / [EIUS] O FIL(io) / [DULCISSIMO] ... [RE]MISSA INPENSA FUNERIS ET STATUAE QUAM ET ORDO VOL(ubilitanorum) DECREVIT DE SUO / POSUERUNT*²⁴³⁴. Se trata de una dedicatoria de *L. Valerius Saturninus*, asociada a una mujer que lleva el mismo gentilicio, pero un *cognomen* diferente y probablemente, puede ser su hija o hermana.

Entre los descubrimientos arqueológicos se documenta una estatua de Mercurio en bronce, con una altura 0,95m.²⁴³⁵, cerámica común, fragmentos de cerámica del final

²⁴²⁷ N. Villaverde Vega, (2001), p. 160.

²⁴²⁸ R. Thouvenot, (1949), p. 53.

²⁴²⁹ R. Thouvenot, (1973-75), pp. 329-47; R. Rebuffat, (1973-75)1, pp. 329-346; *id.*, (1979), pp. 329-357; A. Akerraz, M. Lenoir, (1986), p. 459.

²⁴³⁰ R. Thouvenot, (1950-51), p. 151; R. Rebuffat, (1979), p. 339.

²⁴³¹ *IAM.Lat.*, n.º. 346.

²⁴³² R. Thouvenot, (1950-51), pp. 151-152; R. Rebuffat, (1979), p. 340.

²⁴³³ *IAM.Lat.*, n.º. 469.

²⁴³⁴ *IAM.Lat.*, n.º. 481.

²⁴³⁵ R. Rebuffat, (1979), pp. 340-41.

del siglo II y principio del siglo III y un fragmento de cerámica galo-romana. También se descubrieron dos tesoros importantes en la casa; las monedas más antiguas corresponden al reinado de Iuba, Augusto, Claudio y Vespasiano²⁴³⁶. El primer tesoro lleva 75 piezas: una moneda de Antonino Pío, Trajano, Treboniano Galo, Valeriano, Galieno, Quintilo, y Numeriano; 4 de Probo; 20 de Claudio el Gótico y 3 inciertas. El segundo tesoro lleva 190 piezas: una de Gordiano, Treboniano Galo, Valeriano Joven, Póstumo, 12 Probo, Carino, y Numeriano; 3 de Severiana; 4 de Quintilo; 6 de Aurelio, 9 de Salonina y Valeriano; 49 de Claudio Gótico; 87 de Galieno y 5 inciertas.

- Casa de la almazara²⁴³⁷: se sitúa al extremo sur del barrio antiguo, fue excavada en el 1920 por L. Chatelain²⁴³⁸. Esta casa lleva instalaciones artesanales y cinco habitaciones.

Entre los primeros edificios religiosos datados en *Volubilis* se encuentra el templo A llamado también capitolio²⁴³⁹. En este sentido A. Jodin: "L'attention de L. Chatelain se porta d'abord sur la place dalée qui l'entourait. A l'est et à l'ouest de cette area s'alignaient les colonnes d'un portique, le long duquel s'ouvraient plusieurs salles de dimensions variées". Este edificio se sitúa al sur de la basílica; R. Thouvenot²⁴⁴⁰ lo interpreta como un capitolio, rodeado de un *temenos* rectangular²⁴⁴¹ y de *tabernae* en sus lados este y oeste. Unas termas de pequeñas dimensiones cierran el conjunto por el ángulo noroeste²⁴⁴². El capitolio, denominado también templo A, se sitúa al sur de la basílica, no muy cercano al área del foro, donde destacan dos templos gemelos (A) y un santuario (B)²⁴⁴³.

En la etapa romana se construyó un templo de grandes dimensiones que se superpone a una parte del santuario. Su última etapa corresponde a finales del siglo II y principios del siglo III d.C. con el fin de engrandecer la plaza al sudoeste para construir la basílica²⁴⁴⁴, que se considera el edificio público más destacable de esta zona, con una

²⁴³⁶ R. Rebuffat, (1973-75), pp 347- 357.

²⁴³⁷ A. Jodin, (1987), p. 113

²⁴³⁸ (1968), p. 158.

²⁴³⁹ L. Chatelain, (1968), pp. 200-202; I. M. Barton, (1982), p. 321; A. Jodin, (1987), p. 163.

²⁴⁴⁰ R. Thouvenot, (1949), pp. 37-39.

²⁴⁴¹ M. Ponsich, (1976), pp. 142 y 144; F. López Pardo, (1987), p. 110.

²⁴⁴² A. Akerraz, (1985-86), pp. 101-112.

²⁴⁴³ L. Chatelain, (1944), pp. 200-202; A. Luquet, (1964), pp. 351-356; A. Jodin, (1987), p. 163; V. Brouquier-Reddé, A. El Khayari ; A. Ichkhkh, (1998), pp. 65-72; *id.*, (1999), pp. 343-70; L. Pons Pujol, (2003), p. 191.

²⁴⁴⁴ M. Lenoir et alii, (1987), p. 209; L. Pons Pujol, (2003), p. 191.

superficie aproximada de 1000m²²⁴⁴⁵. El capitolio fue identificado y fechado gracias a una dedicatoria a Macrino (217 d.C.)²⁴⁴⁶. Según M. Euzennat²⁴⁴⁷, “*Capitole construit sous Macrin recouvre des constructions plus anciennes sous le temple, le portique et les chapelles qui l’entourent (niveau I); un vaste ensemble, complètement et systématiquement rasé, a été dégagé (niveau II)...*”. De este edificio religioso sólo aparecen las construcciones de un *podium* y el principio de una escalera²⁴⁴⁸. En el año 1924 se halló otra inscripción dedicada a *Venus Augusta* cerca del capitolio²⁴⁴⁹; en ella se lee: *VENERI AUG(ustae) / SACRUM / L(ucius) CAECILIUS VITALIS / LIB(ertus) CAECILIORUM / OB HONORE(m) SEVIRATUS / EX D(ecreto) O(rdinis) D(e) S(ua) P(ecunia) D(edit) D(edicavit)*. Esta dedicatoria del liberto *L. Caecilius Vitalis* a *Venus* nos pone de manifiesto la asociación entre *Venus* y el culto imperial en *Volubilis*.

Al este del capitolio se documenta la presencia de un área aceitera, la más antigua de *Volubilis*, pero en un estado crítico de conservación²⁴⁵⁰, donde se hallaron fragmentos de ánforas Dressel 7/13 utilizadas como envases, un lote de cerámica común, cerámica campaniense, cerámica pintada (de *Banasa*), ánfora Dressel 1 y monedas de Iuba y de Cleopatra²⁴⁵¹.

En cuanto a la documentación epigráfica del lugar, tenemos las siguientes inscripciones:

Una placa de mármol fue descubierta durante la excavación del capitolio; en ella se lee: *[I(ovi) O(ptimo)] M(aximo) IUNONI REG[INAE MINE]RV [AE PRO] SAL(ute) [ET INCOL(umitate) / I]MP(eratoris) CAES(aris) M(arci) OPELLI S[EVERI M]ACRINI PII FELICIS [AUG(usti)] / TRIB(unicia) POT(estate) PROCONS(ulis) ET / M(arci) OPELLI MA[CRIN F(ilius) AN]TONIN[I NOB]ILISSIMI CAE[SAR(is)] / AUG(usti) KAP[ITOLIUM] EX(sestertium) C[...] MILIB(us) [N(ummum)] QUA[E] IN HOC [OPVS DECRE]VERAT COEPTUM RES [PU]BLIC(a) V[OL(ubitanorum)] / ADD[ITIS SIGNIS] CETE[RIS]QUE ORNAMENTIS PE[R]F[ECIT] / DEDICANTE M(arco) AURELI]O SEBASTEN[O PROC(uratore) AUG(usti)]²⁴⁵². Es una inscripción*

²⁴⁴⁵ A. Luquet, (1967), p. 409.

²⁴⁴⁶ R. Cagnat, (1925), pp. CCXXVIII-CCXXIX; *id.*, (1927), p. 367; R. Thouvenot, (1949), p. 37; N. Khatib-Boujibar, (1966), p. 546; A. Jodin, (1987), p. 163.

²⁴⁴⁷ (1957), p. 207.

²⁴⁴⁸ A. Jodin, (1987), p. 163.

²⁴⁴⁹ *IAM.Lat.*, n.º. 367; V. Brouquier, R. Rebuffat, (1998), pp. 127-133.

²⁴⁵⁰ M. Behel, (1996), p. 608.

²⁴⁵¹ M. Euzennat, (1957)1, p. 207.

²⁴⁵² R. Thouvenot, (1949), p. 28; *IAM.Lat.*, n.º. 355.

dedicada a la triada capitolina por *M. Aurelius Sebastenus* procurador del Augusto²⁴⁵³. Esta dedicatoria se sitúa entre el 11 de abril del 217 y el 10 de diciembre del 217 (principio de la segunda potestad tribunicia bajo el reinado de Macrino).

En una base de estatua descubierta en dos fragmentos durante la excavación del capitolio en el año 1924 aparece: *[IU]LIAE MAME/AE PIAE FELICI / AUGUSTAE MATRI / AUG(usti) N(ostri) RES PUBLI/CA VOLUBILIT(anorum) / DEVOTISSIMA / NUMINI EIU[S / E]X DECRETO OR/DINIS POSUIT*²⁴⁵⁴. Se trata de una inscripción imperial dedicada a *Julia Mamea Augusta*. Esta inscripción corresponde a los años 222-235.

En una base de estatua hallada en el año 1923 a 20 m. al sur de la basílica y reutilizada en una sala, situada al este de la plaza del capitolio se testifica: *TI(berio) CLAUD(io) CAES(ari) AUG(usto) / DIVI FIL(io) GER(manico) P(ontifici) M(aximo) TRIB(uncia) POT(estate) / IIII CONS(uli) III DESIG(nato) IIII IMP(erator) VIII / P(atri) P(atriae) MUNIC(ipium) VOLUB(ilitanum) IM/PETRATA C(ivitate) R(omana) ET CONNUBIO / ET ONERIBUS REMISSIS / D(ecreto) D(ecurionum) D(edit) / M(arcus) FADIUS CELER FLAVIANUS / MAXIMUS PROC(urator) AUG(usti) PROLEG(ato) / DEDICAVIT*²⁴⁵⁵. Es una inscripción dedicada a Claudio. Esta inscripción corresponde a la cuarta potestad tribunicia de Claudio que fue en la época comprendida entre el 25 enero del 44 y 24 enero del 45. Este texto epigráfico es muy próximo a dos inscripciones de la ciudad (*IAM.lat.*, nº 370 y 448), donde indica el agradecimiento del municipio de *Volubilis* a Claudio, que otorgó el rango de municipio de derecho romano a la ciudad indígena de *Volubilis* como indica “*impetrada c(ivitate) R(omana)*” y la concesión “*connubium*”, del derecho a los ciudadanos del municipio para casarse con las mujeres peregrinas. *M. Faldius Celer Flavianus* fue el primer procurador conocido de *Mauritania Tingitana*; procurador prolegato²⁴⁵⁶, y el comandante de las legiones instaladas en la provincia romana.

En el año 1923 se documentó una base de estatua en una sala situada al este en la plaza del capitolio, escrita por dos caras²⁴⁵⁷; en ellas se atestiguan: a) *DIVO CLAUDIO / VOLUBILITANI CIVITATE / ROMANA AB EO DONATI*. Esta inscripción nos

²⁴⁵³ J. E. H. Spaul, (1994), p. 249, nº. 30.

²⁴⁵⁴ *IAM.Lat.*, nº. 403.

²⁴⁵⁵ *IAM.Lat.*, nº. 369.

²⁴⁵⁶ J. H. Spaul, (1994), p. 236, nº. 1.

²⁴⁵⁷ L. Chatelain, (1924)1, p. CL, nº. 3; M. Euzzennat, J. Marion, (1982), pp. 235-236, nº. 370 a y b.

comenta la transformación de *Volubilis* en municipio romano bajo el reinado de Claudio que concedió a los ciudadanos de la ciudad la ciudadanía romana.

b) [CA]ECILIAE / [V]ALERIANAЕ / [L(uci)] CAEC(ilii) SATURN(ini) F(iliae) / ORDO VOLUB(ilitanus) / OB MERITA SUOR(um) / STATUAM DECREVIT / REMISSA IMPENSA / L(ucius) CAECILIUS ROGATUS / FRATER SORORI / PISSIMAE / D(e) S(ua) P(ecunia) P(osuit)²⁴⁵⁸. Es una inscripción funeraria levantada por el ordo de *Volubilis* a *Caecilia Valeriana Saturnina*, costeada por su hermano *L. Caecilius Rogatus*.

También se ha constatado una base hallada en el año 1924 durante la excavación del capitolio; en ella se lee: *FORTUNAE / AUG(ustorum)*²⁴⁵⁹. Parece que esta base fue usada para una inscripción honorífica, más tarde, reutilizada después de ser martillada. Se trata de una inscripción dedicada a culto al emperador. Según M. Euzennat y J. Marion²⁴⁶⁰, el texto se data después de la muerte de Septimio Severo; por lo tanto, la inscripción se fecha entre el 14 de febrero del 211 y el 27 del 212.

En un fragmento de mármol hallado en el año 1924 al sur de la basílica en la plaza del capitolio; donde se constata: *.../ DIVI.../...UL...*²⁴⁶¹. Se trata de una inscripción imperial no reconstruida. En una inscripción funeraria, de la que queda la mitad, hallada en el sur del capitolio, se lee: *...AN(rorum) XVI / MANLIA ROMAN[A] / FIL(io) PISSIMO / POS(uit)*²⁴⁶². Se trata de una dedicatoria de *Manlia Romana* a su hijo, fallecido a los 16 años. Sin embargo, desconocemos el nombre del difunto. El nombre de *Manlia Romana* se documenta en las inscripciones (*IAM.lat.*, n.º. 434 y 436).

En un fragmento descubierto en el año 1924, se documenta: *.../ ANL.../...IA...*²⁴⁶³. Es otro texto epigráfico no reconstruido. Un fragmento de mármol fue hallado en el año 1924 durante la excavación del capitolio; donde se lee: *CINU*²⁴⁶⁴. El tipo de letra la sitúa en época de Adriano.

Finalmente, se documenta un fragmento de diploma militar de bronce hallado en el año 1958 en el área oriental del capitolio, donde se lee: *[IMP(erator) CAES(ar) DIVI NERVAE F(ilius) NER]VA TRAIANUS AUGUSTUS GERMANICUS DACICUS*

²⁴⁵⁸ *IAM.Lat.*, n.º. 370b.

²⁴⁵⁹ *IAM.Lat.*, n.º. 347.

²⁴⁶⁰ (1982), p. 213, n.º. 347.

²⁴⁶¹ *IAM.Lat.*, n.º. 413.

²⁴⁶² L. Chatelain, (1927), p. 80, n.º. 8; *IAM.Lat.*, n.º. 470; S. Lefebvre, (1992), pp. 21-23.

²⁴⁶³ *IAM.Lat.*, n.º. 691.

²⁴⁶⁴ *IAM.Lat.*, n.º. 700.

*PARTHICUS PO]NT(ifex) [MAX(imus)...]*²⁴⁶⁵. Este diploma militar se fecha en 98 -117 d.C.²⁴⁶⁶.

Posteriormente, las excavaciones de H. Morestin²⁴⁶⁷ sacaron a la luz un gran santuario africano, denominado templo B²⁴⁶⁸, que fue excavado en el año 1953²⁴⁶⁹. La evolución y la datación propuesta por H. Morestin fueron modificadas por investigadores marroquíes²⁴⁷⁰. Los vestigios de este templo se encuentra en la ribera izquierda del río Fertassa; es un cuadrilátero de aproximadamente 50 m. de lado, con patio y peristilo²⁴⁷¹. Según A. Jodin²⁴⁷², “*temple B comporte un enclos presque carré, est à l’intérieur, une cour entourée sur trois côtés d’une galerie à colonnes, le péribole. L’ensemble couvre plus de 3200 m²*”.

Durante las excavaciones efectuadas antes del año 1955 se descubrieron en el templo B varias estelas que forman la serie más homogénea y más importante del Magreb occidental y que se conservan en el Museo de *Volubilis*²⁴⁷³. En el mismo año H. Morestin²⁴⁷⁴ reconoció en un basamento una inscripción neopúnica; es el único testimonio de la frecuentación de este lugar en época preclaudia.

Se descarta que el templo perteneciera a Saturno por la diferencia del plano del santuario respecto a los templos dedicados a esta divinidad en el resto de África. Las influencias semíticas parecen más probables. H. Morestin²⁴⁷⁵ declara que “*évoquent une divinité pré-romaine locale absorbée plus tard par un culte latin*”. Se trata del templo B que fue frecuentado al menos desde el siglo I. En un principio no era más que un recinto rodeado por un “temenos”, dedicado a Saturno²⁴⁷⁶. Sus ritos y ofrendas atestiguan tradiciones locales muy arraigadas e influencias orientalizantes en las que es difícil reconocer lo puramente púnico. La abundancia de estelas anepígrafas encontradas nos reflejan tanto la popularidad de este culto como de la extracción social y económica de

²⁴⁶⁵ *IAM.Lat.*, n.º. 803.

²⁴⁶⁶ M. Euzennat, (1969), p. 117, M. Roxan, (1978), p. 45, n.º. 15.

²⁴⁶⁷ (1980), p. 49.

²⁴⁶⁸ R. Thouvenot, (1949), p. 28; M. Euzennat, (1957)¹, p. 210; *id.*, (1960), p. 557; M. Ponsich, (1976), p. 142 ; H. Morestin, (1980), p. 111; A. Jodin, (1987), p. 167; F. López Pardo, (1987), p. 117; A. Jodin, (1987), p. 167; V. Brouquier-Reddé, A. El Khayari, A. Ichkhakh, (2001), p. 188; L. Pons Pujol, (2003), p. 191.

²⁴⁶⁹ R. Thouvenot, (1955-1956), p. 85.

²⁴⁷⁰ V. Brouquier-Reddé, A. El Khayari, A. Ichkhakh, (2001), pp. 188-89.

²⁴⁷¹ R. Thouvenot, (1949), p. 90; H. Morestin, (1980), pp. 15-40; A. Jodin, (1987), p. 168; L. Pons Pujol, (2003), p. 191.

²⁴⁷² (1987), p. 168.

²⁴⁷³ R. Thouvenot, (1955-56), p. 85; H. Morestin, (1980), p. 63.

²⁴⁷⁴ (1980).

²⁴⁷⁵ (1980), pp. 100-120.

²⁴⁷⁶ L. Chatelain, (1919), p. CCXXX ; Le Glay, (1966), p. 335-336; M. Ponsich, (1976), pp. 142-144.

los dedicantes²⁴⁷⁷. En época romana, se caracteriza por la sencillez de las representaciones que reflejan un culto simple, muy poco intelectualizado, referido sin duda a un paganismo anímista con muy poca influencia de los cultos oficiales. A través de las representaciones se puede apreciar que son casi siempre gente humilde que ignoran la escritura.

Por lo que respecta, a los descubrimientos epigráficos hallados en este templo, se constatan las siguientes inscripciones: En el suroeste del templo se documentó una inscripción grabada en una piedra hallada en el año 1962²⁴⁷⁸; en ella se lee: *DIS DEABUSQUE / SECUNDUM INTERPRE/TATIONEM ORACULI / CLARII APOLLINIS*²⁴⁷⁹. Es una inscripción votiva dedicada a Apolo.

Se documenta otra inscripción votiva sobre el culto a Saturno; donde se lee: *S(aturno) D(eo) S(acrum) / STATUAM ARGENTE/[A]M CL(audiae) PROCULAE F[E/MINA]E HONESTISSI/[MAE]...EX TE[STAMENTO]*²⁴⁸⁰. Se trata de una dedicatoria, según testamento, de *Claudia Procula*. Se trata de una noble del municipio, como indica el título “*honestissimae*”.

En este templo se constata un ara funeraria hallada en el año 1954; en ella se observa: *DOM(itia) TATI/A SY[RAPHOENIX].../...CORN(elius)*²⁴⁸¹. Es una inscripción de *Domitia Tatia Syraphoenix*.

También se documenta un fragmento de placa de bronce hallado en el año 1954; donde aparece el siguiente texto epigráfico: *[IMP(erator) CAES(ar) DIVI HADRIJANI F(ilius) DIVI TRA[I]ANI PARTH(ici) NEP(os) DIVI] NERVAE PRON(epos) T(itus) AE[LIUS HADRIANUS ANTO]NINUS AUG(ustus) PIUS P(ontifex) M(aximus) [TRIB(unicia) POT(estate)... IMP(erator) I]I CONS(ul) IV P(ater) P(atriciae)[EQ(uitibus) ET PED(itibus) Q(ui) MIL(itaverunt) IN ALI]S V Q(uae) A(ppellantur) I AUG(usta) GALLOR(um) [ET GEM(elliana) C(ivium) R(omanorum) ET TAUR(iana) VICTR(ix) ET III ASTUR(um) C(ivium) R(omanorum) ET I [HAMIOR(um) SAG(ittaria) ET COH(ortibus)] XI I ITUR(aeorum) C(ivium) R(omanorum) ET HISP(anorum) ET III GAL]I(orum) ET I AST(urum) ET CALLAEC(orum) [ET...][QUOR(um) NOM(ina) SUBSCRIT(a) SUNT CIVIT(atem) ROMAN(am) QUI EOR(um) NON HABER(ent) DED(it) ET CONUB(ium) CUM UXORIB(us) QUAS*

²⁴⁷⁷ F. López Pardo, (1987), p. 110.

²⁴⁷⁸ R. Thouvenot, (1968-1972), pp. 221-227; M. Euzennat, (1976), pp. 63-68; M. Euzennat, J. Marion, (1982), p. 211.

²⁴⁷⁹ *IAM.Lat.*, n.º. 344.

²⁴⁸⁰ *IAM.Lat.*, n.º. 365.

²⁴⁸¹ R. Thouvenot, (1955-56), p. 86; *IAM.Lat.*, n.º. 583.

*TUNC HABUIS(sent) CUM EST CIVIT(as) IS DAT(a) AUT CUM IS QUAS POST(ea)]
DUXIS S(ent) DUMTAXA[T SINGULIS PRAETEREA] PRAEST(itit) LIBER[I]S
CEN[TUR(ionu)M ET DECUR(ionum) QUOS IN] PRAESID(iis) PROVINC(iae) [EX
DE PROCREATO HABERENT VT] CIUES ROMANI ES[SENT]*

*[A(nte) D(iem)...] Q(uinto) POMPONIO MUSA Q(uinto) C[ASSIO IUVENALE
CONS(ulibus)] ALAE I AUG(usate) G[ALLORUM CUI PRAEST] GAIUS[...] EX
DEC[URIONE] TI(berio) CLAUDIO M(arci) F(ilio) ID[...] ET SENECAE F(ilio)
EIUS...²⁴⁸².*

Es un diploma militar realizado en época del emperador Antonino Pío, siendo consules *Q. Pomponius Musa* y *Q. Cassius Iuvenalis* entre el año 151 y 160 d.C. H. Nesselhauf²⁴⁸³ sitúa los consules entre el año 156 y 160 y G. Alfödy²⁴⁸⁴ los sitúa en el año 159.

También se documentan una inscripción neopúnica con un nombre romanizado, 10 monedas neopúnicas, 2 de Iuba II, 1 de Claudio²⁴⁸⁵, cerámica campaniense B, sigillata clara D, sigillata gallo-romana y sigillata hispánica²⁴⁸⁶. En cuanto a la cerámica aretina, destaca su escasez en los sondeos del templo.

También tenemos el denominado templo C situado al Norte de la basílica²⁴⁸⁷; se trata de un santuario compuesto por un área de 28 m. por 21 m., con un pequeño templo construido sobre estructuras muy antiguas²⁴⁸⁸. M. Euzennat²⁴⁸⁹ lo data en el periodo 216-217 d.C., basándose en una dedicatoria a Caracalla; pero un sondeo posterior ha precisado que podría tratarse de un templo construido en la segunda mitad del siglo I d.C.²⁴⁹⁰. En el templo C se constata un fragmento de una inscripción dedicada al emperador hallada durante las excavaciones del año 1956; en ella se lee: *[PRO SA]LUT[E]...[IMP(eratoris) CAESARIS M(arci) AUR]ELLI A[NTONINI...TRIB(unicia) POT(estate)...] X IMP(eratoris)...]*²⁴⁹¹. Se trata de una

²⁴⁸² R. Thouvenot, (1955-56), pp. 86-88; M. Roxan, (1978), p. 76, n°. 53; *IAM.Lat.*, n°. 810; N. Santos Yanguas, (2004), p. 253; *id.*, (2004)1, pp. 57-66.

²⁴⁸³ (1959), pp. 434-438.

²⁴⁸⁴ (1977), pp. 172-173.

²⁴⁸⁵ M. Euzennat, (1957)1, p. 210; H. Morestin, (1980), p. 116.

²⁴⁸⁶ H. Morestin, (1980), p. 117.

²⁴⁸⁷ M. Euzennat, (1967), pp. 51-2; A. Jodin, (1987), pp. 168-170; F. López Pardo, (1987), p. 117; M. Majdoub, (1994), pp. 283-288; L. Pons Pujol, (2003), p. 191; V. Brouquier-Reddé, A. El Khayari, A. Ichkhakh, (2001), p. 188.

²⁴⁸⁸ V. Brouquier-Reddé, A. El Khayari, A. Ichkhakh, (2001), p. 189.

²⁴⁸⁹ (1957), pp. 41-64.

²⁴⁹⁰ A. Jodin, (1987), p. 168; M. Majdoub, (1994), p. 283.

²⁴⁹¹ *IAM.Lat.*, n°. 394.

dedicatoria a Marco Aurelio o a Caracalla; probablemente, corresponda al emperador Caracalla, si tenemos en cuenta que “Aurellius” es poca frecuente en Marco Aurelio.

También se ha encontrado un fragmento de placa de mármol, donde se grabó una inscripción fragmentada; donde se lee: ...AI... /...ER...²⁴⁹². Se trata de una inscripción no reconstruida.

En dos fragmentos de mármol hallados en el año 1956; en ellos se documenta: ...IM.../...IL...²⁴⁹³. Se trata de otra inscripción no reconstruida. Un fragmento de mármol fue hallado en el año 1956; en él se lee: ...L.../...V...²⁴⁹⁴. Otro fragmento de mármol fue hallado en el año 1956; en él se documenta: [VOLUBI]LITAN...²⁴⁹⁵. Es una inscripción no reconstruida. Dos fragmentos de mármol hallados en el año 1956: ...MA.../...IUM / N...²⁴⁹⁶. Otra inscripción no reconstruida.

Entre el material cerámico se documenta sigillata clara, cerámica campaniense B, cerámica del taller de Arezzo, cerámica gallo-romana, ánfora Dressel 18 y Dressel 1²⁴⁹⁷.

En cuanto al material numismático se atestiguan 7 monedas de antes de la conquista de Bochas y Iuba II y 14 monedas romanas correspondientes al periodo que va desde época de Adriano hasta el reinado de Gordiano III²⁴⁹⁸.

Al final del siglo XIX, La Matiniere descubrió en *Volubilis* una inscripción en un “*templum cum porticibus*”, edificado en el año 158 d.C., a cargo de la asociación de “*cultores domus Augustae*”, en honor al emperador Antonino Pío²⁴⁹⁹; en ella se lee: IMP(eratori) CAES(ari) T(ito) AEL(io) HADRIANO / ANTONINO AUG(usto) PIO P(ontifici) M(aximo) TR(ibunicia) POT(estate) XXI / IMP(eratori) II CONS(uli) III P(atri) P(atriciae) / CULTORES DOMUS AUG(ustae) AREA PRIVATA<M> EMPTA<M> TEMPLUM / CUM PORTICIBUS A SOLO SUA / PECUNIA FECERUNT ET STATUAM POSUERUNT / QUORUM NOMINA TABULA[E] / AEREATE INCISA SUNT DE[DI(cante)] / Q(uinto) AERONIO MON[T]IANO PR[OC(uratore)]²⁵⁰⁰. Se trata de una inscripción honorífica dedicada al emperador Antonino Pío por el procurador Q.

²⁴⁹² *IAM.Lat.*, n.º. 686.

²⁴⁹³ M. Euzennat, (1957)3, p. 56, n.º. 5; *IAM.Lat.*, n.º. 736.

²⁴⁹⁴ M. Euzennat, (1957)3, p. 56, n.º. 6; *IAM.Lat.*, n.º. 746.

²⁴⁹⁵ M. Euzennat, (1957)3, p. 56; *IAM.Lat.*, n.º. 749.

²⁴⁹⁶ M. Euzennat, (1957)3, p. 56; *IAM.Lat.*, n.º. 754.

²⁴⁹⁷ A. Jodin, (1987), p. 169; M. Majdoub, (1994), p. 299.

²⁴⁹⁸ M. Euzennat, (1957)3, p. 47; A. Jodin, (1987), p. 169.

²⁴⁹⁹ A. Jodin, (1987), p. 171.

²⁵⁰⁰ L. Chatelain, (1942), p. 19, n.º. 62; *IAM.Lat.*, n.º. 377.

Aeronio Montano. Esta inscripción se fecha entre 10 diciembre del 157 y el 9 diciembre del 158, como lo demuestra la 21 tribunicia potestad de Antonino.

La superficie de este templo es de 23 m por 23 m., formando un cuadrado, situado cerca de una muralla de construcción indeterminada y constituida por bloques calizos; orientado al oeste es de cuatro *cellae*²⁵⁰¹. Parece incontestable su origen prerromano, a pesar de la nueva dedicación recibida a lo largo del siglo II d.C.²⁵⁰².

Sobre los demás templos, según M. Ponsich²⁵⁰³, habría uno de tradición africana, dedicado quizás a Saturno, que corresponde al siglo I d.C. y funcionó hasta el siglo IV d.C. En el sur del templo se halló una dedicatoria a “*dis deabusque*”²⁵⁰⁴: *Dis deabusque/ secundum interpre/ tationem oraculi/ Clari Apolinis*.

En la colina del barrio oeste se construyeron los templos G y H²⁵⁰⁵, donde se documenta un fragmento de mármol con el texto: *[CAMPI]S ELY[SIIS].../[TI]MUIT.../...GREM[IUM II -IO] / [CONS] PUIT CAELUM / [ERI]PUIT*²⁵⁰⁶. Probablemente, se trata de un *carmen epigraphicum* tardío.

Las termas del capitolio²⁵⁰⁷, situadas en el corazón del centro monumental de *Volubilis*, limitan en su parte este con el foro de Iuba y en el sur por el foro severiano y el área del capitolio. Estas termas corresponden al siglo III, como indica una inscripción honorífica al emperador Galieno. Los primeros trabajos fueron efectuados por L. Chatelain²⁵⁰⁸ en el año 1915. Después, A. Luquet practicó numeros sondeos en el año 1961. Con posterioridad R. Thouvenot editó una publicación parcial en el “*Bulletin d’archéologie marocaine*”²⁵⁰⁹.

A finales del siglo II se construyen las termas públicas del Norte, las más amplias de *Volubilis* descubiertas hasta la actualidad²⁵¹⁰. Estas termas que están orientadas hacia el occidente incluyeron un pequeño santuario dedicado a Hermes o

²⁵⁰¹ A. Jodin, (1987), p. 170; V. Brouquier-Reddé, A. El Khayari, A. Ichkhakh, (2001), p. 189.

²⁵⁰² A. Jodin, (1987), p. 170.

²⁵⁰³ (1976), pp. 131-144; A. Jodin, (1987), p. 175.

²⁵⁰⁴ R. Thouvenot, (1968-72), pp. 221-227.

²⁵⁰⁵ A. Jodin, (1987), p. 175.

²⁵⁰⁶ *IAM.Lat.*, n° 791.

²⁵⁰⁷ R. Thouvenot, (1949), pp. 41-43; *id.*, (1968-72)¹, pp. 179-198; A. Akerraz, (1985-86), pp. 101-112; L. Pons Pujol, (2003), p. 190.

²⁵⁰⁸ (1916), p. 75.

²⁵⁰⁹ R. Thouvenot, (1968-72), pp. 1979-92

²⁵¹⁰ R. Thouvenot, (1945), pp. 156-165; *id.*, (1949), p. 43; F. López Pardo, (1987), p. 117; A. Jodin, (1987), p. 54.

Heracles, divinidades que presiden los juegos de la palestra²⁵¹¹. E. Lenoir²⁵¹² afirma que las termas del Norte datan entre los años 60 -80 d.C., lo que supone una modificación en las fechas de R. Rebuffat; el primer edificio debe situarse a mediados del siglo I d.C. y el segundo durante la dinastía flavia.

También existen siete termas públicas más pequeñas y, como mínimo, tres privadas con un espacio más restringido²⁵¹³.

También se documenta una inscripción grabada en un altar hallado en el año 1954 en las termas (ribera norte de *decumanus maximus*), donde se lee: *I(ovi) O(ptimo) M(aximo) OB VOTA DECEN/NALIA CELEBRATA ET VICE/NALIA SUSCEPTA IMP(eratorum) L(ucii) SEP(timi) SEVERI PII FELICES ET MARCI AURE/LI ANTONINI AUG(ustorum) / [ET P(ublii) SEP(timi) SEVERI GETAE CAE / SARIS] TOTIUSQUE DOMUS / DIVINAE, GN(aeus) HAIUS DIA / DUMENIANUS PROC(urator) / AUG(ustorum) V(otum) S(oluit) L(ibens) M(erito)*²⁵¹⁴. Se trata de una inscripción imperial en honor a los votos *decennalia* de Septimio Severo. Este aniversario tuvo lugar en el año 202.

Otra inscripción honorífica fue hallada en el año 1927; en ella se lee: *[IMP(eratori) C]AESAR(i) / [P(ublio)] LICINIO GALLIENO PIO FELICI AUG(usto) / PONT(ifici) MAX(imo) P(atri) P(atriciae) / TRIB(unicia) POT(estate) III / CONS(uli) II PROCONS(uli) / RES P(ublica) VOL(ubilitanorum) EX DEC(reto) / ORDINIS POSUIT*²⁵¹⁵. Es una inscripción imperial dedicada por la *res publica* de *Volubilis* al emperador Galieno. Esta dedicatoria se sitúa entre el 1 de enero y 9 de diciembre 255.

En una base de estatua hallada en el año 1951; en ella se documenta: *MAMILIAE C(aei) F(iliae) LUCIL[lae] / EX BAETICA MUNICIPIO / CONOBARIA ANNORUM / XXXIII DIER(um) XVI / L VALERIUS SATURNINUS UXORI / OPTIME MERITAE / REMISSA INPENZA FUNERIS ET / STATUAE QUAM E[T] ORDO VOLUBIL(itanus) / [DECRE]VIT DE SUO POSUIT*²⁵¹⁶.

Es una dedicatoria de *L. Valerius Saturninus* a su esposa *Mamilia Lucilla* de *Conobaria*, municipio Flavio de la *Betica*, fallecida a los 33 años²⁵¹⁷. Es un ejemplo de

²⁵¹¹ R. Thouvenot, (1949), p. 43.

²⁵¹² (1986), pp. 284-289; M. Makdoun, (1994), p. 266.

²⁵¹³ R. Thouvenot, (1949), p. 44; L. Pons Pujol, (2003), p. 193.

²⁵¹⁴ *IAM.Lat.*, nº. 354.

²⁵¹⁵ *IAM.Lat.*, nº. 406.

²⁵¹⁶ *IAM.Lat.*, nº. 469.

²⁵¹⁷ J. M. Lassère, (1977), p. 391.

una mujer hispana que ocupó una posición importante, por su vida matrimonial en *Volubilis*. Estaba casada con *L. Valerius Saturninus*, que aparte de ciudadano romano, era miembro de la aristocracia en el municipio, como muestra que a su muerte el *ordo* municipal decidiera pagar los gastos funerales y la estatua²⁵¹⁸.

También se documentan varios textos epigráficos incompletos; entre ellos un fragmento de mármol hallado en el año 1927 en las termas; donde se lee, *...AEA... / ...US. PO...*²⁵¹⁹. En otro fragmento de piedra hallado en el año 1924, cerca de la piscina de las termas, se lee: *...ANT... / ...AI...*²⁵²⁰. En una pequeña ara descubierta en el año 1927 en una casa al norte de las termas, se lee: *..... / /IA*²⁵²¹.

En cuanto al material cerámico hallado, se detectaron fragmento de sigillata clara A, fragmentos de sigillata gálica, vaso de engobe rojo, fragmentos de Beltrán IIB, cuello de Dressel 38/39 y fragmento de lucerna²⁵²².

Como es sabido, en ninguna ciudad antigua se pueden instalar necrópolis “intramuros”. En consecuencia, la localización del cementerio ofrece un criterio complementario de una gran seguridad²⁵²³. En la zona de necrópolis se descubrieron cuatro estelas funerarias púnicas fuera de los límites de la muralla arcaica. Según J. G. Février²⁵²⁴: “*Ces quatre stèles ont été découvertes jades (...) presque en surface, sur le flanc nord du petit tumulus qui domine la vieille cité maurétaniene...*” y añade “*nous sommes ici sur un terrain punique et qui l’a été le III siècle avant notre ère.*”. Esta necrópolis de época púnica se sitúa al norte de la meseta de la acrópolis, fuera de la muralla primitiva. También de esta necrópolis primitiva se documentó un mausoleo, identificado por A. Luquet²⁵²⁵, transformado en anexo de una gran villa durante la época romana. Sin duda, se trataría de una tumba de un personaje importante²⁵²⁶.

Posteriormente, las transformaciones acaecidas y la extensión urbana obligaron a desplazar los cementerios fuera de las murallas durante el reinado de Marco Aurelio. Entre el material epigráfico hallado en el lugar se documenta una urna funeraria de plomo hallada por La Martinière en la necrópolis noreste, donde se lee el texto

²⁵¹⁸ E. Gozalbes, (2006), pp. 1342-43.

²⁵¹⁹ *IAM.Lat.*, n.º. 685.

²⁵²⁰ *IAM.Lat.*, n.º. 693.

²⁵²¹ *IAM.Lat.*, n.º. 725.

²⁵²² A. Akerraz, (1985-86), p. 112.

²⁵²³ A. Jodin, (1987), p. 48.

²⁵²⁴ *Inscriptions puniques. IAM.*, 1, pp. 83-100.

²⁵²⁵ (1966), pp. 331-338.

²⁵²⁶ A. Jodin, (1987), p. 49.

epigrafió *Q. FLORO FLORINO*²⁵²⁷. Se atestigua también una inscripción funeraria; en ella se lee: *D(is) M(anibus) S(acrum) / IULIA SEVER(a) / VIX(it) AN(nis) XVIII / MENS(ibus) VIII DI/EB(us) XIII IUL(ius) SE/CUNDIUS PATER / INFELICISSI/MUS POS(uit)*²⁵²⁸. Es una dedicatoria de *Iulius Secundus* a su hija *Iulia Severa*, fallecida a los 19 años. También se documenta otra inscripción funeraria, en ella se lee: *D(is) M(anibus) S(acrum) SEC(undus) o SEC(unda) /.../.../ P(ius o ia) V(xit) A(nnis) VII*²⁵²⁹. Se trata de una dedicatoria a un niño / a llamado *Secundus* o *Secunda* fallecido / a a los 7 años.

La red viaria de la ciudad se conservó sin grandes modificaciones antes de la época claudia. Sin embargo, los basamentos de la calzada no reflejan una técnica evolucionada como las vías clásicas romanas, ya que no dejan grandes rastros de sus estructuras. Sólo se constata en varias calles un proceso de acumulación de vestigios arqueológicos y geológicos, desde época púnica hasta el siglo III d.C.²⁵³⁰. La sección más antigua del *Decumanus maximus* es posible que fuese construida en época de Iuba II. El investigador francés M. Ponsich descubrió el colector principal del *decumanus maximus*²⁵³¹. En ambos lados del *decumanus maximus*, que se dirige hacia la llamada puerta de Tánger, se levantan viviendas suntuosas, donde se hallaron fragmentos o estatuas de bronce, lucernas y figura de plomo²⁵³². Sin duda, la mayoría de estos productos son importados, lo que nos indica los gustos estéticos de sus moradores y sus preferencias religiosas de carácter privado²⁵³³.

Entre los hallazgos epigráficos se documenta un ara votiva hallada en junio 1936 en la ribera norte del *decumanus maximus*; en ella se documenta: *VIINUS / SU / AITQUQ / THIS / RITU*²⁵³⁴. Es un texto ininteligible.

También apareció una base de estatua donde se documenta el siguiente texto: *L(ucio) CAEC(ilio) L(ucii) FIL(io) CL(audia tribu) FRONTONI VO/LUBILITANO ROMAE DEFUN[C]TO ANNOR(um) XXV CUI OB MERITA PARENTUM ET IPSIUS IN/DOLEM ORDO VOLUBILITA/[N]US STATUAM ET INPENS[A]M/ F]UNERIS*

²⁵²⁷ *IAM.Lat.*, n.º. 590.

²⁵²⁸ *IAM.Lat.*, n.º. 609.

²⁵²⁹ *IAM.Lat.*, n.º. 639.

²⁵³⁰ A. Jodin, (1987), p. 190.

²⁵³¹ R. Thouvenot, (1949), p. 32; G. Souville, (1957), pp. 175-84; A. Akerraz, (1987), p. 447; A. Jodin, (1987), p. 193 ; A. Ichkhakh, (2006), p. 2213.

²⁵³² Ver, el apéndice de G. Souville, (1957), pp. 180-84.

²⁵³³ Ch. Boube-Piccot, (1980), p. 100.

²⁵³⁴ *IAM.Lat.*, n.º. 366.

*DECREVIT CAE[C(ilia)] / CAECILIANA HONORE USA / PEIUIGINO RECUERENTIS]SIMO POSUIT*²⁵³⁵. Se trata de una inscripción honorífica de un notable de la ciudad, fallecido a los 25 años; *L. Caecilius Frontus*, de la tribu *Claudia*. Su abuela *Caecilia Caeciliana* pagó el monumento funerario con el beneplácito del *Ordo volubilitano*.

Existen tres fragmentos de una inscripción hallada en el extremo del paseo oriental del *decumanus maximus*, cerca de la puerta de Tánger; en ellos se lee: a: *...AUGUSTI AR[MENIACI].../ INPENSA PUB(lica) [CO]SENTINO b: FECCERUNT / PROC(uratore) / AUGU[STI] c: ...MO*²⁵³⁶. L. Chatelain²⁵³⁷ piensa que la dedicatoria corresponde al periodo de Marco Aurelio o de emperador Lucio Vero.

En un fragmento de mármol hallado en la ribera sur del *decumanus maximus* en el año 1942 se observa: *...[PRO] SALUTE [IMPERATORIS / CAESARIS M(arci) AURELII SEV]ERI ALEXANDRI...AUG(usti) / ...[PROCURATOR] PROLEGATO COLLOQUIUM / [CUM...PRINCIPE] GENTIS BAVARUM ET BAQUATUM / ...[A]NTEA HABUIT ARAMQUE / [POSUIT ET DEDICAVIT] ...MAXIM[O] ...M...[CONS(ulibus)]*²⁵³⁸.

No conocemos los cónsules que llevan el *cognomen Maximus* bajo Severo Alejandro. El título de prolegado llevado por el gobernador de *Tingitana* parece indicar su mando en las operaciones militares de las legiones que combatieron en la *Mauritania Tingitana*²⁵³⁹. Pensamos que se trataba de los combates contra los *Bavares*²⁵⁴⁰ y los *Baquates*²⁵⁴¹.

Se documenta también una base de estatua hallada en el *decumanus maximus*; donde se lee: *M(arco) CAECIL(io) M(arci) F(ilio) QUIRINA (tribu) / [I]BZATHAE ANNOR(um) XVII / EQUO PUBLICO DESIGN(ato) / CORNELIA AMMA FRATRI POS(uit)*²⁵⁴². Se trata de una inscripción honorífica de *M. Caecilius Ibzatha* fallecido a los 17 años, honrado por su hermana *Cornelia Amma* con una estatua. El nombre de *M. Caecilius Ibzatha* se documenta en la inscripción de *Volubilis* (*IAM.Lat.*, n.º. 553). Es un miembro de la élite indígena romanizado y su familia recibió la *civitas romana* bajo el reinado de Augusto, antes de la creación del municipio de *Volubilis*. La expresión *equo*

²⁵³⁵ L. Chatelain, (1916), p. 166, n.º. 4; *IAM.Lat.*, n.º. 457; S. Lefebvre, (1992), p. 22.

²⁵³⁶ *IAM.Lat.*, n.º. 382.

²⁵³⁷ (1942), p. 20, n.º. 66.

²⁵³⁸ R. Thouvenot, (1943-45), p. 408, n.º. 2; E. Frezouls, (1957), p. 69, n.º. 7; *IAM.Lat.*, n.º. 402.

²⁵³⁹ J.E.H. Spaul, (1994), p. 251, n.º. 35.

²⁵⁴⁰ G. Camps, (1955), pp. 241-88.

²⁵⁴¹ E. Frézouls, (1957), pp. 65-116.

²⁵⁴² L. Chatelain, (1921), p. 72, n.º. 8; *IAM.Lat.*, n.º. 424.

publico design(ato) es equivalente a *equo publico exornatus, ornatos, honoratus, adlectus*. Parece que *M. Caecilius Ibzatha* murió a los 17 años y fue honrado a título póstumo con una estatua y obtuvo la promesa de ser incorporado al ordo ecuestre.

Otra base de estatua fue hallada sobre el *decumanus maximus* en el sur de la plaza del capitolio; en ella se lee: *L(ucio) CA[ECILIO L(ucii) F(ilio)] CLAU(dia tribu)... / AED(ili) DE[C(urioni) OR]D[O] / VOL(ubilitanorum) OB [MERITA] / SUA S[TA]T[UAM DEC]R(EVIT) / L(ucius) CAEC(ilius) ROG[AT]U[S L(ucii)] F(ilius) / PATRI PISSIMO / REMISSA IN[P]EN[SA] / D(e) [S(ua)] P(ecunia) P(osuit)*²⁵⁴³. Es una dedicatoria a *L. Caecilius*, edil y decurión, por su hijo *L. Caecilius Rogatus* con una estatua decretada por el ordo *Volubilis*.

En un bloque rectangular hallado en el *decumanus maximus*; se lee: *M(arco) CLAUDIO Q(uinti) F(ilio) GERMANO VOLUBILITANO / ANN(orum) VIII Q(uintus) CL(audius) SATURNINUS ET FLAVIA GERMANILLA FILIO CARISSIMO POSUER(unt)*²⁵⁴⁴.

Se trata de una inscripción honorífica dedicada a *M. Claudio Germano*, fallecido a los 8 años, por sus padres *Q. Claudius Saturninus* y *Flavia Germanilla*. Esta inscripción documenta la alianza entre la familia *Claudia* y *Flavia*²⁵⁴⁵.

En otra inscripción hallada en el *decumanus maximus* al norte del foro se observa: *L(ucio) VALERIO L(ucii) F(ilio) / CLAUD(ia tribu) PRISCO / ANNOR(um) XVII / M(arcus) VALETRIUS / PEREGRINUS / PATER FILIO PISSIMO P(osuit)*²⁵⁴⁶. Es una dedicatoria a *L. Valerius Priscus*, de la tribu *Claudia*, de 17 años por su padre *M. Valerius Peregrinus*.

Otra inscripción funeraria hallada dice: *[D(is) M(anibus) S(acrum) / ...VS ALEXAN[DER VIX(it) ANN(os)] VIII DIES XI*²⁵⁴⁷. Dedicada al niño *Alexander* muerto a los 8 años. Probable es de origen griego²⁵⁴⁸. En un fragmento de bronce hallado en el *decumanus maximus*, se lee *...VI.../...PF.../...ICI.../...FE...*²⁵⁴⁹. Se trata de una inscripción no reconstruida.

Un fragmento de bronce fue hallado en el año 1937; en él se lee:

²⁵⁴³ *IAM.Lat.*, n.º. 433.

²⁵⁴⁴ *IAM.Lat.*, n.º. 464..

²⁵⁴⁵ S. Lefebvre, (2000), p. 1628.

²⁵⁴⁶ *IAM.Lat.*, n.º. 479.

²⁵⁴⁷ *IAM.Lat.*, n.º. 521.

²⁵⁴⁸ A. Rhorfi, (2006), p. 396, n.º. 20.

²⁵⁴⁹ *IAM.Lat.*, n.º. 798.

[IMP(erator) CAESAR DIVI TRAIANI] [PARTHICI F(ilius) DIVI NERVAE NEPOS TRAIANUS HAD[RIANUS AUG(ustus) PONTIF(ex) MAX(imus) TRIB(unicia) POTES]T(ate) VI C[ONS(ul) III PROCONS(ul)] [EQUIT(ibus) ET PEDIT(ibus)] QUI MILITA[VERUNT IN ALIS QUINQUE ET COHORTIBUS N]OVEN QUAE APPELL[ANTUR...ET GEMELL(iana) C(ivium) R(omanorum) ET GALLOR(um) TAURI[AN(a) C(ivium) R(omanorum) TORQ(uata) VICTR(ix)...ET III AST(urum) ET I HA]MIOR(um) SYROR(um) [SAGIT(aria) ET I ITURAEOR(um) C(ivium) R(omanorum) ET V DELMAT(arum) C(ivium) R(omanorum) ET] II HISPA[NA C(ivium) R(omanorum) ET III GALLOR(um) C(ivium) R(omanorum) ET I ASTUR(um) ET CALL(aecorum) C(ivium) R(omanorum) ET II] SYR(orum) SAG(ittaria) [(milliaria) ET III AST(urum) C(ivium) R(omanorum) ET II HISP(anorum) C(ivium) R(omanorum) ET I LE]MAU(orum) C(ivium) R(omanorum) [QUAE SUNT IN MAURETAN(ia) TI]NGITA[N(a) SUB CAECILIO REDDITO...] ²⁵⁵⁰. La restauración de este diploma militar fue posible gracias a otro texto epigráfico parecido, fechado en noviembre del 122²⁵⁵¹.

En otro fragmento de una placa de bronce hallado en el año 1937 en la ribera derecha del *decumanus maximus* se observa:

[IMP(erator) CAESAR DIVI TRAIANI PARTHICI F(ilius) DIVI NERVAE NEPOS TRAIANUS HADRIANUS AUG(ustus) PONT(ifex) MAX(imus) TRIB(unicia) POT(estate)... CONS(uli) III P(ater) P(atriciae) PROCONS(ul)] [EQUIT(ibus) ET PEDIT(ibus) QUI MILITAVERUNT IN ALIS...ET COHORTIBUS...QUAE APPELLANTUR...QUAE S]UNT [IN MAURETANIA TINGITANA SUB C(aio) CENSORIO] NIGRO [QUIN(is) ET VIC(enis) PLURIB(us) VE STIPENDIS EMERIT(is)] DIM(issis) HON(esta) M[ISS(ione)] [QUOR(um) NOM(ina) SUBSCR(ipta) SUNT IP]S(IS) LIB(eris) POST(erisque) [EOR(um) CIV(itatem) DEDIT ET CONNUBIUM [CUM UXOR(ibus)] Q(uas) T[U]NC HABUISS(ent) CUM [EST CIVIATAS IIS DATA AUT] SIQ(ui) CAELIB(es) ESSENT [CUM IIS QUAS POSTED] DUXISS(ent) DUMTAXAT [SINGULI SINGULAS]

[A(nte) D(iem)] XV K(alendas) AUGUST(as).....[N]IANO CONS(ulibus)

[ALAE (O cohortes)... C]UI PARA[EST...]

²⁵⁵⁰ L. Chatelain, R. Thouvenot, (1942), p. 141; *IAM.Lat.*, nº. 805; N. Santos Yanguas, (2004), p. 254; *id.*, (2004)1, pp. 57-66.

²⁵⁵¹ M. Roxan, (1973), p. 843.

[*DESCRIPTUM ET RECOGNITUM...*] ²⁵⁵².

*C. Censorius Niger*²⁵⁵³ gobernó después del gobernador de la *Mauritania Tingitana* *M. Gavius Maximus*²⁵⁵⁴, que fue procurador en el año 129-132²⁵⁵⁵. Probablemente, este diploma militar se fecha entre el año 123 y 129²⁵⁵⁶.

La región de *Volubilis* llegó a estar defendida por tres establecimientos militares:

- *Aïn Schkur*²⁵⁵⁷ es un campamento que está al pie del reborde montañoso del Zerhún; se sitúa a 3,5 Km. al Norte de *Volubilis* y controla los accesos a la comarca por el norte y este del territorio²⁵⁵⁸. Fue construido durante el Alto Imperio, previsiblemente a fines del siglo I²⁵⁵⁹, como lo atestiguan dos unidades de infantería destacadas allí sucesivamente²⁵⁶⁰. El objetivo de este levantamiento fue defender la ciudad de *Volubilis* y su entorno, al igual que otros campamentos situados en ciudades de la *Mauritania Tingitana* o en sus inmediaciones. En un principio lo ocupó la *cohors I Astrurum et Gallaecorum*²⁵⁶¹. El campamento sufre una destrucción a mediados del siglo II. Tras dicha destrucción, la *IV Tungrorum Milliaria* llega a la provincia con las revueltas mauritanas en la época de Antonino²⁵⁶². Allí se quedará hasta el repliegue de Diocleciano²⁵⁶³. *Aïn Schkur* es la única base militar que conocemos que tras la conquista mantiene la seguridad de *Volubilis* y su entorno inmediato. En este sentido se puede decir que *Volubilis* tiene un sistema defensivo similar al de otras ciudades de la *Mauritania Tingitana* durante el siglo I²⁵⁶⁴.

²⁵⁵² M. Euzennat, (1969), pp. 117-118; *IAM.Lat.*, n.º. 806; M. Roxan, (1978), p. 25.

²⁵⁵³ J.E.H. Spaul, (1994), p. 241, n.º. 13.

²⁵⁵⁴ J.E.H. Spaul, (1994), p. 241, n.º. 12.

²⁵⁵⁵ M. Euzennat, (1994), p. 241.

²⁵⁵⁶ M. Roxan, (1978), p. 25.

²⁵⁵⁷ M. Euzennat et J. Marion, (1960), p. 565; R. Thouvenot, (1967), pp. 643-47; J. M. Blázquez, (1968), p. 33; R. Rebuffat, (1973-75), pp. 377-408; *id.*, (1976), pp. 153-160; M. Euzennat, (1986), pp. 373-5; R. Rebuffat, (1987), p. 38; F. López Pardo, (1987), pp. 130-31; A. Chergui, A. Ichkhakh, H. Liman, (2000), pp. 1613-20; N. Villaverde Vega, (2001), p. 167; L. Pons Pujol, (2003), p. 107

²⁵⁵⁸ N. Villaverde, (2001), p. 167.

²⁵⁵⁹ R. Rebuffat, (1973-75), pp. 371-372.

²⁵⁶⁰ *IAM.*, 2, 1982, n.º. 820 y 821 referidas a *I Cohors I Asturum et Gallaecorum* y n.º. 824 a la *Cohors IV milliaria Tungrorum*.

²⁵⁶¹ R. Thouvenot, (1967), pp. 643-47; *IAM.Lat.*, 2, (1982), n.º. 820 y 821; F. López Pardo, (1987), p. 130 y 152; N. Santos Yanguas, (2004), p. 254.

²⁵⁶² M. Euzennat, (1963-1964), pp. 140-142; M. Roxan, (1973), p. 852; *IAM.Lat.*, n.º. 824; F. López Pardo, (1987), p. 131 y 152; N. Santos Yanguas, (2004), p. 254.

²⁵⁶³ R. Rebuffat, (1973), p. 151, n.º. 1.

²⁵⁶⁴ F. López Pardo, (1987), p. 131.

En cuanto a las inscripciones procedentes del lugar, se documentan las siguientes:

Una inscripción de carácter votiva, descubierta en *Ain Schkur*, que nos presenta la siguiente lectura: *FRUGIFERO / DEO SANCTO / G(aius) IUL(ius) LONGINU[S] / PRAEF(ectus) COH(ortis) AST(urum) ET / CALL(aeorum) PRO SALUTE / ET BONA VALETVD[I]NE RECUPERATA V(otum) S(oluit) L(ibens) A(nima)*²⁵⁶⁵. En este texto epigráfico *Gayo Julio Longino*, prefecto de la cohorte de astures y galaicos, dedica el monumento al dios Frugífero²⁵⁶⁶.

Una hallada en la puerta del campamento; en ella se lee: *SALUO ET IN[VICTO] / DOMINO NOSTRO SEVER[O] / ALEXANDRO PIO FEL(ici) AUG(usto) / BALNEUM VET(us) VETUSTATE / CONLAPSUM A FUNDAMEN/TIS RESTITUIT EXAMPLIA/TA PRIORE CELLA L(ucius) AUREL(ius) / NEMESIANUS V(ir) E(gregius) PROC(urator) / AUG(usti) NOSTRI CURANTE / TIB(erio) CLAUDIO ZENONE TRIB(un) / COH(ortis) IIII (milliariae) TUNGRORUM*²⁵⁶⁷. *Aurelius Nemesianus* es citado en la carta de Caracalla del año 217; fue procurador de la *Mauritania Tingitana* entre el año 222 y 223²⁵⁶⁸.

En otra inscripción se documenta: *PQRSTUXZ*²⁵⁶⁹, mientras que en otra se lee: *...AEMI/[LIUS] PRAEF(ectus) COH(ortis) / ...*²⁵⁷⁰. En una estela hallada en el año 1953 se lee: *D(is) M(anibus) / L(ucii) APP(ii) / SABIN(i) / VETER(ani)*²⁵⁷¹. Se trata de una inscripción funeraria, depositada en el Museo de *Volubilis*. Otra inscripción funeraria hallada al oeste del campamento; dice: *D(is) M(anibus) S(acrum) / VOLS(ienus) VET(eranus) EX DEC/C(urione) AL(ae) AS(turum) VIX(it) / ANO(s) XL...*²⁵⁷². Se trata de un veterano de nombre *Volsieno*, antiguo decurión, es posible deducir el lugar de acuartelamiento del ala de los astures²⁵⁷³. También se documenta otra inscripción; en ella se lee: *D(is) M(anibus) S(acrum) / SEXTILIA AEMILIA / CONIUNX IULI /*

²⁵⁶⁵ *IAM.Lat.*, n.º. 820

²⁵⁶⁶ N. Santos Yanguas, (2004), pp. 256-257.

²⁵⁶⁷ *IAM.Lat.*, n.º. 824.

²⁵⁶⁸ J. E. H. Spaul, (1994), p. 251.

²⁵⁶⁹ *IAM.Lat.*, n.º. 825.

²⁵⁷⁰ *IAM.Lat.*, n.º. 827.

²⁵⁷¹ *IAM.Lat.*, n.º. 829.

²⁵⁷² *IAM.Lat.*, n.º. 830.

²⁵⁷³ N. Santos Yanguas, (2004), p. 63.

*CRESCENTIS VIX(it) / ANN(is) LXX SEXTIL(ius) / HON(oratus) MATRI PIEN/TI ET PISSIME OR[NAVIT] ET FECIT*²⁵⁷⁴.

En otra inscripción funeraria se lee: *D(is) M(anibus) S(acrum) / S...[MARC]EL / LINVS VIX(it) AN(nis) VII*²⁵⁷⁵. Tenemos dos inscripciones funerarias halladas al sur del campamento; en una de ellas se lee: *[D(is)] M(anibus) S(acrum) / ...O TUSCO / ...VIX(it) ANNIS / ...II MENSES / ...S.../...DU*²⁵⁷⁶. El *cognomen Tuscus* del difunto está atestiguado en *Mauritania Tingitana*; una vez en *Sala* con *Q. Herennius Tuscus*²⁵⁷⁷ y tres veces en *Volubilis*²⁵⁷⁸.

En la otra inscripción se lee: *D(is) M(anibus) S(acrum) / BELLICU(s) / BELLICANU(s) / EQ(ues) EX SIN/GULARIB(us) / VIX(it) ANN(is).../ CL(audius) MODE(stus) / FIL(ius) P(osuit)*²⁵⁷⁹. El difunto está atestiguado por primera vez en *Mauritania Tingitana*. Se trata de un soldado como indica la formula “*eques ex singularibus*”.

Finalmente, se encontró un fragmento de una placa de bronce en el año 1966; en él se lee: *IMP(erator) CAESAR [DIVI TRAINI PARTHICI F(ilius) DIVI NERVAE NEPOS] T[RAIANUS HADRIANUS AUGUSTUS PONTIFEX] MAXIM(us) TRIB(unicia) [POT(estate)...] EQUITIB(us) ET PE[DITIB(us) QUI MILITAVERUNT IN ALIS...] ET COHORTIB(us) [...QUAE APPELLANTUR...] GALLORUM [TAURIANA o AUGUSTA] ...*²⁵⁸⁰. Este diploma militar se data entre 117-138 d.C. Según M. Roxan²⁵⁸¹, se trata de un diploma anterior al año 129.

En la documentación epigráfica de *Aïn Schkur* se constatan los siguientes individuos: *Bellicus Bellicanus*²⁵⁸², cuyo nombre se conoce en otra provincia, pero no está atestiguado en ninguna inscripción de la *Mauritania Tingitana*. *Heren[nia]*²⁵⁸³: se trata de una mujer oriental, fallecida a los 35 años²⁵⁸⁴. *Iul(ius) Clarus*²⁵⁸⁵, de origen desconocido, fallecido a los 24 años. *Iulius Crescens*²⁵⁸⁶, marido de *Sextilia Aemilia*,

²⁵⁷⁴ *IAM.Lat.*, n.º. 833.

²⁵⁷⁵ *IAM.Lat.*, n.º. 835.

²⁵⁷⁶ H. Limane, (2000), pp. 1613-1620.

²⁵⁷⁷ *IAM.Lat.*, n.º. 307/2.

²⁵⁷⁸ *IAM.Lat.*, n.º. 446, 447 y 475.

²⁵⁷⁹ H. Limane, (2000), p. 1617.

²⁵⁸⁰ *IAM.Lat.*, n.º. 840.

²⁵⁸¹ (1978), p. 79, n.º. 33.

²⁵⁸² A. Chergui; A. Ichkhakh; H. Limane, (2000), p. 1617.

²⁵⁸³ *IAMLat.*, n.º. 831.

²⁵⁸⁴ J. M. Lassère, (1977), p. 461.

²⁵⁸⁵ *IAM.Lat.*, n.º. 832.

²⁵⁸⁶ *IAM.Lat.*, n.º. 833.

fallecido a los 70 años, de origen indeterminado. *L(ucius) App(ius) Sabin(us)*²⁵⁸⁷, veterano de origen autóctono. *Maurus*²⁵⁸⁸, indígena. *Textil(ius) Hon(oratus)*²⁵⁸⁹, probablemente indígena. *Tusco*²⁵⁹⁰ es un *cognomen* muy raro en África. *Sextilia Aemilia*²⁵⁹¹ de origen indígena; [*Valeri]us Silo*²⁵⁹² es un nombre celta; *Vale[ria] Africana*²⁵⁹³. *Vellicus*²⁵⁹⁴, es un veterano. *Vols(ienus o -cus)*²⁵⁹⁵, es un veterano, decurión del *ala Asturum* y procede de Italia²⁵⁹⁶.

La documentación epigráfica atestigua que en las proximidades de *Aïn Schkur* se emplazó un *locum sacrum*²⁵⁹⁷, dedicado al culto a las aguas, devoción que parece haber gozado del fervor popular del medio local mauritano. Se trata de un altar hallado en la ribera izquierda del río *Khoumane*²⁵⁹⁸; en ella se lee: *[N]YMPHIS ET / GENIO / [L]OCORUM / VALLIUS MAXIM[I]ANUS PROC(urator) / AUG(ustorum)*²⁵⁹⁹. Esta dedicatoria votiva se fecha en el reinado de Marco Aurelio y Cómodo; entre 27 noviembre de 176 y 17 marzo de 180.

Se documenta otra inscripción consagrada al culto de Genio; en ella se lee: *[GE]NIO LOCI / [F]L(avius) NEON PRAEF(ectus) / [C]OH(ortis) ASTUR(um) ET CALL(aeorum) / PRAETORIUM PER M[A]/NUS COMMIL(itonum) A S[O]/LO COMPOSUIT ET FECIT*²⁶⁰⁰. Se trata de una base hallada por La Martinière en el año 1889. Esta inscripción nos confirma la construcción del pretorio por parte de la cohorte I de astures y galaicos en esta localidad²⁶⁰¹.

También se ha documentado en este campamento una inscripción que se refiere al culto a Saturno²⁶⁰²; en ella se observa: *FRUGIFERO / DEO SANCTO / G(aius) IUL(ius) LONGINU[S] / PRAEF(ectus) COH(ortis) AST(urum) ET / CALL(aeorum) PRO SALUTE / ET BONA VALETUD[I]NE RECUPERATA V(otum) S(olvit) L(ibens)*

²⁵⁸⁷ *IAM.Lat.*, n.º. 829; A. Rhorfi, (2006), p. 389.

²⁵⁸⁸ *IAM.Lat.*, n.º. 831.

²⁵⁸⁹ *IAM.Lat.*, n.º. 833.

²⁵⁹⁰ A. Chergui; A. Ichkhakh; H. Limane, (2000), p. 1615.

²⁵⁹¹ *IAM.Lat.*, n.º. 833; J. M. Lassère, (1977), p. 393.

²⁵⁹² *IAM.Lat.*, n.º. 834.

²⁵⁹³ *IAM.Lat.*, n.º. 834.

²⁵⁹⁴ A. Chergui; A. Ichkhakh; H. Limane, (2000), p. 1619.

²⁵⁹⁵ *IAM.Lat.*, n.º. 830.

²⁵⁹⁶ I. Kajanto, (1982), p. 180.

²⁵⁹⁷ *IAM.Lat.*, (1982), n.º. 822.

²⁵⁹⁸ R. Thouvenot, (1939), pp. 25-26; L. Chatelain, (1941-42)¹, p. 202; M. Euzennat, J. Marion, (1982), p. 426, n.º. 822.

²⁵⁹⁹ *IAM.Lat.*, n.º. 822.

²⁶⁰⁰ *IAM.Lat.*, n.º. 821.

²⁶⁰¹ N. Santos Yanguas, (2004)¹, p. 63.

²⁶⁰² R. Thouvenot, (1954), pp. 151-153; M. Leglay, (1966), p. 336, n.º. 2; M. Euzennat, J. Marion, (1982), p. 424, n.º. 820.

*A(nima)*²⁶⁰³. Esta dedicatoria a *Saturno*, fue realizada por el prefecto de la cohorte de astures y galaicos al dios Frugífero, cuyo culto se había expandido enormemente durante mediados del siglo II por todo el Norte de África²⁶⁰⁴.

Finalmente, se documenta otra inscripción hallada al norte del campamento que se refiere al culto a *Virtus*²⁶⁰⁵; en ella se lee: *VIRTUTI / AUGUSTI / TE...I...M / III...SUN / S...*²⁶⁰⁶.

- *Tocolosida*²⁶⁰⁷ se sitúa 4,5 Km. al suroeste de *Volubilis*, tal y como señala el Itinerario de Antonino en una de sus dos variantes manuscritas. Esta fuente, como también C. Ptolomeo²⁶⁰⁸, señala que en esta localidad con el nombre “τοχολοιδα” confluían los principales itinerarios del país desde el norte y este. El origen indígena del establecimiento parece innegable, como indica el topónimo actual “Takurat”. Sin embargo su expansión se convierte en paralela a la romanización del territorio, cuando se articulan las comunicaciones en el siglo I a.C. Consiste en un gran campamento de 160 metros de lado, con casi dos hectáreas de superficie, que fue construido en época de Marco Aurelio o Cómodo sobre las ruinas del antiguo burgo²⁶⁰⁹.

Por sus dimensiones hay que suponer que contaba con una unidad importante, seguramente un ala de caballería. Se constata un *ala I Hamiorum Syrorum Sagitaria*, pero soldados de esta unidad han dejado rastros en *Tingi*, *Oppidum Novum* y un veterano en *Banasa*²⁶¹⁰. Es más probable que la unidad acantonada fuera el *ala Augusta Gallorum*²⁶¹¹, porque se encontraron dos de sus soldados en *Tocolosida* y *Volubilis*²⁶¹². De toda forma, es probable que la protección de *Volubilis* necesitara la presencia de una guarnición²⁶¹³.

En los sondeos sectoriales realizados en tres puertas de la muralla que rodea el asentamiento los hallazgos más significativos son de cerámica aretina y sudgálica, así como las monedas romanas de época de Claudio localizadas en el basamento de una de

²⁶⁰³ *IAM.Lat.*, n.º. 820

²⁶⁰⁴ N. Santos Yanguas, (2004), p. 257.

²⁶⁰⁵ M. Euzennat, J. Marion, (1982), p. 426, n.º. 823.

²⁶⁰⁶ *IAM.Lat.*, n.º. 823.

²⁶⁰⁷ L. Chatelain, (1928), pp. 197-201; M. Euzennat, J. Marion, (1960), p. 576; M. Euzennat, (1965-66), pp. 160-1; R. Rebuffat, (1973-75), pp. 377-408; F. López Pardo, (1987), p. 127 y 152; N. Villaverde Vega, (2001), p. 168; L. Pons Pujol, (2003), p. 107.

²⁶⁰⁸ 4, 1, 7.

²⁶⁰⁹ M. Euzennat, (1957)1, p. 222; *id.*, (1965-66), pp. 160-61; R. Rebuffat, (1973-75), p. 374.

²⁶¹⁰ *IAM.Lat.*, n.º. 816; N. Santos Yanguas, (2004), p. 260; *id.*, (2004)1, p. 60.

²⁶¹¹ M. Roxan, (1973), p. 844.

²⁶¹² *IAM.Lat.*, n.º 817 y 451; N. Santos Yanguas, (2004), pp. 245-272; *id.*, (2004)1, p. 57-66.

²⁶¹³ R. Rebuffat, (1987), p. 40.

las puertas²⁶¹⁴. La ocupación bajoimperial del lugar se atestigua por la presencia de monedas constantinianas y fragmentos de vajillas de África Proconsular T.S.C. Africana D forma Hayes 61 (380-450)²⁶¹⁵ que confirman su ocupación entre los siglos IV y V.

Del mismo modo, en el campamento se hallaron cinco inscripciones de las que una de ellas se encontró durante la excavación de 1923; en ella se lee: *IMP(eratori) CAES(ari) [DIVI M(arci) ANTONINI PII GERM(anici) SARM(atici) F(ilio) DIVI COMMODI FRATRI DIVI ANTONINI PII NEP(oti) DIVI HADRIANI] / PRON[EP(oti) DIVI TRAIANI PARTHICI ABNEP(oti) DIVI NERVAE ABNEP(oti) L(ucio) SEPTIMIO SEVERO PIO PERTINACI AUG(usto) ARA]/BICO A[DIABENICO PARTHICO MAX(imo) PONT(ifici) MAX(imo) TR(ibunicia) POT(estate) XII IMP(eratori) XI CONS(uli) III P(atri) P(atriciae) PROCONS(uli) ET] / IMP(eratori) CAES(ari) [M(arco) AURELIO ANTONINO PIO FELICI AUG(usto) PARTHICO MAX(imo) TR(ibunitia) POT(estate)] / VII CONS(uli) ET / PUBLIO SEPTIMIO GETAE CAESARI ET IULIAE AUG(ustae) MATRI AUG(ustorum) ET CASTRORUM ET FULVIAE PLAVTILLAE AUG(ustae)] / IMP(eratoris) [CAES(aris) M(arci) AURELI ANTONINI PII FELICES AUG(usti) UXORI FILIAE C(aii) FULVII PLAUTIANI...*²⁶¹⁶. La séptima potestad tribunicia de Caracalla se corresponde entre 10 diciembre del 203 y 9 diciembre del 204.

Una inscripción funeraria fue hallada en 1953; en ella se observa: *ANNIUS AFRINUS / ABDATIS (sesquiplicarius) ALAE HA(miorum) ANNORUM XLV HIC S(itus) EST / IULIA CESSIA UXOR / VIRO SUO BENE MERITO / ET NIGER MONIMUS / VETERANUS S(uis) IMP(ensis) / F(aciendum) C(uraverunt) S(it) T(ibi) T(erra) L(evis)*²⁶¹⁷. Este texto indica la presencia del *ala Hamiorum*, conocida con el nombre *ala I Hamiorum Syrorum sagitaria*. *Abdati* es un miembro de este ala que murió a los 45 años.

Otra inscripción se encontró en los bordes del campamento durante la excavación del 1923, donde se atestigua: *ATTES DOIL [EQUES ALAE] / AUG(ustae) TUR(mae) VALE[NTIS o RII] / STIPENDIORUM XXI CIRCITER XXXVI AN(nis) / CES(s)IS HIC SITVS [EST] / CURA(m) EGERUNT H[EREDES] / DECUMINA C.../*

²⁶¹⁴ F. López pardo, (1987), p. 127.

²⁶¹⁵ E. Lenoir, (1986), pp. 240-41; N. Villaverde Vega, (2001), p. 168.

²⁶¹⁶ *IAM.Lat.*, n.º. 815.

²⁶¹⁷ *IAM.Lat.*, n.º. 816.

...ATTIA CIU.../ [BENE] MERN[TI / SIT TIB]I TER[RA LEVIS]²⁶¹⁸. Esta inscripción nos documenta la presencia del *Ala Augusta* en el campamento²⁶¹⁹.

Un fragmento de mármol fue hallado en el 1923; en él se lee: ...EQ(ues) EX MOES(ia) / HOSPITE SUAE B(ene) M(erenti) F(ecit) / S(it) T(ibi) T(erra) L(evis)²⁶²⁰. Parte de una inscripción fue hallada en el 1956 en el exterior de la puerta noroeste de la ciudad; donde se lee: DOMIT(ius o -ia) / AMA...[V(ixit) A(nnis)] / XXXV P(ius o -ia) IN [SUIS o SUOS]²⁶²¹.

La colección epigráfica del campamento de *Tocolosida* nos documenta los siguientes individuos: *Annius Afrinus Abdatis*²⁶²² es *sesquiplicarius alae Hamiorum*. Se trata sin duda de un sirio. *Attes Doil*²⁶²³ es *eques ala Augustae turmae*. *Attia Ciu*[...] ²⁶²⁴. *Domit(ius -ia) Ama*...²⁶²⁵. *Iulia Cessia*²⁶²⁶; *Decumina C*[...] ²⁶²⁷ y *Hospita*²⁶²⁸.

- *Sidi Moussa Bou Fri*²⁶²⁹ se sitúa a 19 Km. al oeste sur de *Volubilis*, a 4 Km al norte del pueblo Aïn Djemaa y 2 Km al este de un pequeño santuario rural de *Sidi Moussa Bou Fri*, descubierto por el coronel Baradez en el año 1953. Se trata de una pequeña aglomeración de 95 m de lado, protegido por una muralla²⁶³⁰.

Cerca de la puerta del campamento se documenta una inscripción hallada en 1953²⁶³¹, donde se lee: GENIO ULPIO / L(ucius) FABIVS FLAC/CUS PRAEF(ectus) / [C]O[H(ortis)]...²⁶³². La colección epigráfica del campamento de *Sidi Moussa Bou Fri* nos atestigua la presencia de un veterano llamado *Níger Monimus*²⁶³³, se trata de un veterano sirio²⁶³⁴. Finalmente, se documenta también una inscripción grabada en un bloque hallado en la proximidad del río Bou Hellou a 50 Km. del este de Fés en el año

²⁶¹⁸ *IAM.Lat.*, n.º. 817.

²⁶¹⁹ N. Santos Yanguas, (2004), pp. 245-272; *id.*, (2004)1, p. 57-66.

²⁶²⁰ *IAM.Lat.*, n.º. 818.

²⁶²¹ *IAM.Lat.*, n.º. 819.

²⁶²² *IAM.Lat.*, n.º. 816.

²⁶²³ *IAM.Lat.*, n.º. 817.

²⁶²⁴ *IAM.Lat.*, n.º. 817.

²⁶²⁵ *IAM.Lat.*, n.º. 819.

²⁶²⁶ *IAM.Lat.*, n.º. 816.

²⁶²⁷ *IAM.Lat.*, n.º. 817.

²⁶²⁸ *IAM.Lat.*, n.º. 818.

²⁶²⁹ R. Rebuffat, (1976), pp. 153-5; M. Euzennat, (1976-78), pp. 246-7; *id.*, (1986), pp. 373-5; F. López Pardo, (1987), p. 131 y 153; Ll. PonsPujol, (2003), p. 107.

²⁶³⁰ J. Baradez, (1955), pp. 294-295; M. Euzennat, J. Marion, (1982), p. 417.

²⁶³¹ J. Baradez, (1955), p. 295 ; M. Euzennat, (1976-78), pp. 246-247; M. Euzennat, J. Marion, (1982), p. 415, n.º. 814.

²⁶³² *IAM.Lat.*, n.º. 814.

²⁶³³ *IAM.Lat.*, n.º. 816 ; A. Rhorfi, (2006), p. 389.

²⁶³⁴ M. Euzennat, (1971), p. 166.

1917²⁶³⁵; en ella se lee: ...*VICTORIAE AUG(usate) SACRUM /...AURE[L(ius)...]VS [PRAESES / PROVIN]CIA[E] TI[NGITANAE]...*²⁶³⁶. Esta inscripción nos revela el nombre incompleto de un gobernador de la *Mauritania Tingitana* desconocido hasta ahora.

VII.3. LA ADMINISTRACIÓN DE VOLUBILIS.

Con anterioridad a la concesión del estatuto municipal, se constatan una serie de magistraturas que documentan las formas organizativas de la comunidad que consistió en un régimen monárquico magníficamente consolidado que no sufre cambios a lo largo de 150 años²⁶³⁷. Estas magistraturas se documentan en cuatro inscripciones púnicas y una inscripción latina.

Desde el siglo V a.C., la magistratura suprema de Cartago era el sufete, que fue adoptada en todas las ciudades del mundo púnico y se prolongó por un tiempo después de la anexión romana. La información de personas de este cargo figuran en dos documentos epigráficos de origen diferente de la ciudad de Zerhoun, donde puede verse en un lado una base honorífica de época romana y en estelas funerarias de época púnica²⁶³⁸. La inscripción latina es completa y su texto es más accesible que el de los fragmentos de estelas púnicas. Ambas redacciones dan prueba inmediata de la presencia de sufetes en la ciudad de *Volubilis*.

La presencia del cargo de sufete se constata en una inscripción hallada en 1915 en la primera campaña de excavación efectuada en *Volubilis*. Se trata de una dedicatoria honorífica a *M. Valerius Severus*, que fue sufete en la ciudad peregrina antes de ser *duunvir* del municipio romano; en ella se lee²⁶³⁹: *M(arco) VAL(erio) BOSTARIS / F(ilio) GAL(eria tribu) SEVERO / AED(ili) SUFETI IIVIR(o) / FLAMINI PRIMO / IN MUNICIPIO SUO / PRAEF(ecto) AUXILIOR(um) ADVERSUS AEDEMO/NEM OPPRESSUM BELLO / HUIC ORDO MUNICIPII VOLUB(ilitanorum) OB ME/RITA ERGA REM PUB(licam) ET LEGATIO/NEM BENE GESTAM QUA AB DIVO / CLAUDIO CIVITATEM RO/MANAM ET CONUBIUM CUM PERE/GRINIS MULIERIBUS IMMUNITATEM / ANNOR(um) X INCOLAS BONA CIVIUM BEL/LO*

²⁶³⁵ L. Chatelain, (1919); *id.*, (1938), p. 38; R. Thouvenot, (1955-56)¹, pp. 196-197; M. Euzennat, (1955-56), p. 204, n.º 5; *id.*, (1957)², p. 232, n.º 7; M. Euzennat, J. Marion, (1982), p. 433, n.º 841.

²⁶³⁶ *IAM.Lat.*, n.º 841.

²⁶³⁷ G. Camps, (1960), pp. 423-426.

²⁶³⁸ A. Jodin, (1987), p. 208.

²⁶³⁹ L. Chatelain, (1915)¹, pp. 395-96 ; *id.*, (1916), pp. 79-82, n.º 6; M. Euzennat, J. Marion, (1982), pp. 285-87, n.º 448.

*INTERFECTORUM QUORUM HERE/DES NON EXTABANT SUIS IMPETRA/VIT / FABIA BIRA IZELATAE F(ilia) UXOR INDULGE/NTISSIMO VIRO HONORE USA IMPENSAM / REMISIT / ET D(e) S(ua) P(ecunia) D(edit) D(e)DIC(avit)*²⁶⁴⁰.

Este texto nos indica el nuevo estatuto municipal de *Volubilis*. Un notable de la ciudad indígena, *Marcus Valerius Severus*, de origen púnico, como indica el nombre de su padre *Bostar*²⁶⁴¹, pero de familia romanizada después de Augusto, como sugiere su tribu *Galeria* (Claudio inscribió *Volubilis* en la tribu *Claudia*). Nuestro personaje ejerció el cargo de edil, encabezando las tropas indígenas durante la guerra de *Aedemon* y después de la guerra condujo una embajada de volubilitanos a Claudio, que les concedió la transformación de *Volubilis* en municipio de derecho romano, la inmunidad durante diez años por el nuevo municipio, “*incolae*” para *Volubilis* y los bienes de los ciudadanos romanos, sin herederos, que murieron durante la guerra²⁶⁴².

Después de la creación del municipio, *M. Valerius Severus* ocupó el cargo de *Ivir* y fue el primer flamen del municipio. Su mujer, *Fabia Bira*, es probablemente de origen libio como indica su *cognomen* y el nombre de su padre *Izelta*²⁶⁴³.

La mención de Claudio divinizado sitúa esta inscripción después del 13 de octubre del 54.

Según la expresión de L. Chatelain “*ce texte constitue, en quelque sorte, avec celui de Fadius Celer, la charte de la ville*”²⁶⁴⁴, ofreciendo los primeros datos sobre el estatuto de la ciudad y sus magistrados en la época de la conquista. Se constata que la transición entre la administración antigua y la nueva se efectuó progresivamente y sin ruptura, ya que el poder ejecutivo quedó en la misma familia²⁶⁴⁵.

L. Chatelain²⁶⁴⁶ nos recuerda la hipótesis de E. Cuq²⁶⁴⁷, que plantea la coexistencia de dos administraciones diferentes, púnica y romana, en la ciudad; por lo tanto, la ciudad fue gobernada por dos organizaciones de tradición incompatible. Sin embargo, S. Gsell²⁶⁴⁸ afirma que el municipio romano de *Volubilis*, creado por Claudio, reemplazó a una ciudad indígena y no coexistió con ella. Mientras, L. Chatelain²⁶⁴⁹

²⁶⁴⁰ *IAM.Lat.*, n.º. 448; A. Jodin, (1987), p. 208.

²⁶⁴¹ J. Marion, (1960), p. 160; Y. Le Bohec, (1989), p. 348; D. Fishwick, (193), p. 285.

²⁶⁴² D. Fishwick, (193), p. 290.

²⁶⁴³ J. Marion, (1960), pp. 160-61.

²⁶⁴⁴ (1968), p. 144.

²⁶⁴⁵ A. Jodin, (1987), p. 209.

²⁶⁴⁶ (1968), p. 146.

²⁶⁴⁷ (1916), pp. 261-62.

²⁶⁴⁸ *Histoire Ancienne Afrique Nord*, IV, p. 495.

²⁶⁴⁹ (1968), p. 147.

propone una ingeniosa solución: la organización anterior se conservaba solamente para las tribus situadas fuera de la *res publica*, como el caso de *Macenites* y *Baquates*.

Dos siglos después de la caída de Cartago, no tenemos información acerca de si el cargo de sufete se sigue utilizando a mediados del siglo I, porque el estatuto de municipio aumentaba el derecho de la ciudad romana y no dejaba sitio a una magistratura púnica, aunque fuera simbólica.

De este texto se puede sacar la indicación de que la función de sufete era hereditaria en *Volubilis*²⁶⁵⁰. Según F. López Pardo²⁶⁵¹, hay sospecha de que se trata de una dinastía local, en la cual el término sufete no sería aquí intercambiable por el término bereber “aguelid” (jefe militar), sino más bien una especie de magistratura hereditaria comparable a la figura del “caid”. Este texto nos refleja la asimilación institucional en la vida administrativa de *Volubilis*.

Entre las estelas púnicas halladas en los alrededores de la necrópolis de *Volubilis*, encontramos dos que mencionan el título de sufete. Estos textos fueron publicados por J. G. Février en el “Bulletin archéologique du Comité des travaux historiques et scientifique”²⁶⁵².

La primera estela lleva una inscripción púnica fragmentada, según J. G. Février, sin duda, se trata de una dedicatoria funeraria. El autor propone la traducción siguiente: “Estela de X, hijo de / Sagash, / hijo de Y, sufete, constituido esta estela para él, hijo de Ak/bar.”²⁶⁵³. A pesar de las grandes dificultades en la traducción de un texto incompleto de lengua púnica, hemos podido reconocer la presencia del título de sufete y el nombre de dos magistrados que ejercían este cargo.

La segunda y la tercera inscripción no parecen mencionar el título de sufete. Sin embargo, la cuarta estela la más conocida de las inscripciones púnicas de *Volubilis*, menciona el título de sufete, donde se lee: “Estela de la tumba de SWYTMKN, sufete que la fundó, MKL[L, hijo de MLWYTNK, sufete, hijo de R/..., hijo de Aris, sufete, hijo de YMSTN, sufete, hijo de MKLL[sufete, hijo de Bo]gud. De 67 años”²⁶⁵⁴.

En su comentario, J. G. Février desarrolló el problema de sufete y de su transmisión hereditaria. Esta cuarta inscripción menciona el nombre de numerosos miembros de una familia que llevan el título de sufete, “soit qu’il ait été héréditaire, sois

²⁶⁵⁰ A. Jodin, (1987), p. 211.

²⁶⁵¹ F. López Pardo, (1987), p. 107.

²⁶⁵² J. Février, (1955-1956), pp. 29-35.

²⁶⁵³ J. Février, (1955-56), p. 32.

²⁶⁵⁴ J. Février, (1955-56), p. 32, n° 5.

que cette famille ait exercé, comme ce fut le cas à Carthage, une hégémoine de fait”. El autor considera que los sufetes del siglo III y II en *Volubilis* como dinastía local no son más que simples magistrados municipales²⁶⁵⁵. J. Fevrier²⁶⁵⁶, fecha estos textos de las estelas en la segunda mitad del siglo II a.C. o la primera mitad del siglo I, basándose en sus escrituras.

Las generaciones de sufetes de *Volubilis* en los textos documentan los siguientes nombres²⁶⁵⁷:

Nombres	Fecha nacimiento	Función
SWYTNKN	167 a.n.e.	Sufete, en el ejército
YMLL	192	¿
MLWYTNB	217	Sufete
X	242	¿
Aris	267	Sufete
YMSTN	292	Sufete
MKLL	317	¿

Este cuadro nos indica que el cargo de sufete existía en *Volubilis* desde el siglo IV-III y no supone que *YMSTN* fuera el primer en ocupar este cargo desde comienzos del siglo III.

Con la concesión del derecho romano, la ciudad de *Volubilis* adoptó un modelo de organización típicamente romano. Para conocer su articulación contamos con una importante documentación constituida por el material epigráfico que constata las diversas magistraturas civiles y religiosas. En el conjunto de su organización destacan tres elementos constantes: la presencia del ordo decurional y las magistraturas de los *duumviri* y *aediles*.

En primer lugar nos encontramos con el consejo municipal u *ordo decurionum*, encargado de la gestión pública de la ciudad.

Un ara descubierta en una sala de la plaza del capitolio²⁶⁵⁸ dice: *VENERI AUG(ustae) / SACRUM / L(ucius) CAECILIUS VITALIS / LIB(ertus) CAECILIORUM / OB HONORE(m) SEVIRATUS / EX D(ecreto) O(rdinis) D(e) S(ua) P(ecunia) D(edit)*

²⁶⁵⁵ A. Jodin, (1987), p. 211.

²⁶⁵⁶ J. Fevrier, (1955-56), p. 95.

²⁶⁵⁷ G. Camps, (1960), pp. 423-426.

²⁶⁵⁸ L. Chatelain, (1924)1, p. CXLIX, n.º. 1; *IAM.Lat.*, n.º. 367.

*D(edicavit)*²⁶⁵⁹. El ordo autorizó el levantamiento de una dedicatoria a la diosa *Venus Augusta*, costeada por el sevir *Lucius Caecilius Vitalis, libe(rtus) Caeciliorum*, en el honor de su *seviratus*.

En un bloque escrito por las dos caras, hallado en la casa del *Atrium*²⁶⁶⁰ se lee:

a) *[DIV]AE MATIDIAE / [M]UNICIPIUM / [V]OLUBILITANUM / DECR(eto) DEC(urionum) / POSU[IT]*.

b) *M(arco) ANNIO MATURO C(aii) A[NNI] / RUFI FIL(io) CLAUDIA (tribu) VOL(ubilitano) AN(norum) XXII / ORDO VOLUB(ilitanus) OB MERITA PAREN/TIVM SUORUM ET OB EXIMIAN / INDOLEN EIIUS STATUAM PO/NENDAM DECREVIT CAECILIA / POLIONILLA MATER FILIO PI/ISSIMO SUA PECUNIA POSUIT*²⁶⁶¹.

La primera parte de esta inscripción es posterior al 23 diciembre del 119, como indica la mención a Matidia divinizada. La segunda parte de esta inscripción honorífica atestigua la autorización del *ordo Volub(ilitanus)* del levantamiento de una estatua a *Marco Annio Maturo* costeada por su madre *Polionilla*.

En una base de estatua hallada en el año 1923 en una sala situada en la plaza del capitolio, escrita por dos caras²⁶⁶² se lee:

a) *DIVO CLAUDIO / VOLUBILITANI CIVITATE / ROMANA AB EO DONATI*

b) *[CA]ECILIAE / [V]ALERIANAE / [L(uci)] CAEC(ilii) SATURN(ini) F(iliae) / ORDO VOLUB(ilitanus) / OB MERITA SUOR(um) / STATUAM DECREVIT / REMISSA IMPENSA / L(ucius) CAECILIUS ROGATUS / FRATER SORORI / PI/ISSIMAE / D(e) S(ua) P(ecunia) P(osuit)*²⁶⁶³. La primera parte de esta inscripción honorífica nos recuerda la transformación de *Volubilis* en municipio romano bajo el reinado de Claudio, que concedió a sus habitantes la ciudadanía romana. La segunda parte de la inscripción documenta que el *ordo Volub(ilitanus)* autorizó el levantamiento de una estatua a *Caecilia Valeriana*, costeada por su hermano *Lucius Caecilius Rogatus*. Esta inscripción corresponde al reinado de Claudio.

En una piedra plana descubierta en el año 1915 en el área central del foro²⁶⁶⁴ se documenta: *IMPERATORI CAESARI DIVI MARCI ANTONII / GERMANICI SARMATICI FILIO DIVI COMMODI / FRATRI DIVI ANTONINI PII NEPOTI DIVI*

²⁶⁵⁹ *IAM.Lat.*, n.º. 367.

²⁶⁶⁰ L. Chatelain, (1927), p. 78, n.º. 3; M. Euzzennat, J. Marion, (1982), pp. 237-38, n.º. 375 a y b.

²⁶⁶¹ *IAM.Lat.*, n.º. 375a y b.

²⁶⁶² L. Chatelain, (1924)1, p. CL, n.º. 3; M. Euzzennat, J. Marion, (1982), pp. 235-236, n.º. 370 a y b.

²⁶⁶³ *IAM.Lat.*, n.º. 370b.

²⁶⁶⁴ L. Chatelain, (1916), pp. 76-77, n.º. 1; M. Euzzennat, J. Marion, (1982), pp. 247-48, n.º. 387.

HADRI/ANI PRONEPOTI DIVI TRAIANI Parthici ABNE/POTI DIVI NERVAE ADNEPOTI / L(ucio) SEPTIMIO SEVERO PIO PERTINACI AUG(usto) PARTHICO / ARABICO ET PARTHICO ADIABENICO P(atri) P(atriciae) PONT(ifici) / MAX(imo) TRIB(unicia) POT(estate) III IMP(eratori) VIII CONS(uli) II PROCONSULI / ET M(arco) AURELIO ANTONINO CAES(ari)/ ET IULIAE DOMNAE AUG(ustae) MATRI CASTRORUM / RES PUBLICA VOLUBILITANA EX DE[creto] ORDINIS POSUIT²⁶⁶⁵.

Este texto constata el levantamiento de esta dedicatoria por decreto del municipio de *Volubilis* al emperador Septimio Severo. Según el título “César” adoptado por Caracalla y la cuarta tribunicia de Septimio Severo, esta inscripción honorífica se fecha a finales de año 196.

En una base de estatua mutilada, hallada en el “cardo” del barrio del oeste²⁶⁶⁶, ella se lee: *[IM]P(eratori) [CAES(ari).../...AN]TON(ino) / AUG(usto) P(atri) P(atriciae) PONT(ifici) / MAXIMO T[RI]BUN[II]CIAE POT[estati] / PROCONS(uli) RES [P(ublica)] / VOL(ubilitanorum) EX DECRETO / ORDINIS²⁶⁶⁷.* Por decreto decurional, la *res publica Volubilitanorum* puso una inscripción al emperador *Antoninus Augustus*. Según el *cognomen Antoninus*, la inscripción corresponde a Antonino, Marco Aurelio o Caracalla.

En otra base de estatua reutilizada en la fuente del foro, hallada en el año 1935²⁶⁶⁸, se lee: *IULIAE SOHAEMI/AE BASSIANAE / AUG(ustae) MATRI AUGUS/TI NOSTRI / RES PUBLICA VOLU/BILIT(anorum) DEVOTA NUMINI EIUS EX DECRETO ORDINIS POSUIT²⁶⁶⁹.* Por un decreto, la *res publica Volubilit(anorum)* puso una basa de estatua a la madre del emperador Heliogábalo, *Iulia Soemia*. Esta inscripción corresponde al reinado de Heliogábalo (218-222).

En un base de estatua utilizada en la fuente del foro, hallada en el año 1935²⁶⁷⁰, se lee: *ANNIAE FAUSTI/NAE AUG(ustae) CONIU/GI AUG(usti) N(ostri) ET MATRI / CAESARIS N(ostri) / RES P(ublica) VOLUBILIT(anorum) / DEVOTISSIMA NU/MINI EORUM EX D(ecreto)O(rdinis) P(osuit)²⁶⁷¹.* La *res publica Volubilitanorum* levantó una basa en honor de la esposa del emperador Heliogábalo, *Annia Faustina*. Esta

²⁶⁶⁵ *IAM.Lat.*, n.º. 387.

²⁶⁶⁶ L. Chatelain, (1927), pp. 77, n.º. 2; *IAM.Lat.*, n.º. 397.

²⁶⁶⁷ *IAM.Lat.*, n.º. 397.

²⁶⁶⁸ L. Chatelain, R. Thouvenot, (1936), p. 124, n.º. 3; *IAM.Lat.*, n.º. 398.

²⁶⁶⁹ *IAM.Lat.*, n.º. 398.

²⁶⁷⁰ L. Chatelain, R. Thouvenot, (1936), p. 124, n.º. 4; *IAM.Lat.*, n.º. 400.

²⁶⁷¹ *IAM.Lat.*, n.º. 400.

inscripción imperial se fecha entre el 10 de julio de 221 y el 11 de marzo como indica la nominación de Severo Alejandro César.

En una base de estatua incompleta por la parte de arriba, reutilizada en la fuente del foro del mercado, hallada en el año 1935²⁶⁷² se testifica: *M(arco) AURELIO ALEXAN/DRO NOBILISSIMO / CAESARI / IMPERAT(oris) CAESARIS / M(arci) AURELI ANTONI/NI PII FELICIS AUG(usti) FILIO RESPUB(lica) / VOLUBIL(itanorum) EX DECRE/TO ORDINIS POS(uit)*²⁶⁷³. Por decreto del municipio, la *res publica Volubilitanorum* levantó este pedestal al emperador Severo Alejandro. Esta inscripción imperial se data entre al 10 julio de 221 y a 11 de marzo 222.

En una base de mármol reutilizada en la fuente del foro del mercado²⁶⁷⁴ se lee: *IMP(eratori) CAES(ari) DIVI MAGNI / ANTONINI FILIO / DIVI PII SEVERI NEPOTI / M(arco) AUREL(io) SEVERO ALEXANDRO / PIO FELICI AUG(usto) PONT(ifici) MAX(imo) / TRIB(unicia) POT(estate) CONS(uli) RES PUB(lica) / VOL(ubilitanorum) EX DECRET(o) ORD(inis) POS(uit)*²⁶⁷⁵. Por decreto decrional, la *res publica Volubilitanorum* puso una basa de mármol en honor del emperador Severo Alejandro. La titulación del emperador nos permite fechar esta inscripción imperial entre el 11 de marzo y el 9 de diciembre de 222.

En una base honorífica partida en dos partes, descubiertas en el año 1924 durante la excavación de la plaza del capitolio²⁶⁷⁶, se documenta: *[IU]LIAE MAME/AE PIAE FELICI / AUGUSTAE MATRI / AUG(usti) N(ostri) RESPUBLI/CA VOLUBILIT(anorum) / DEVOTISSIMA / NUMINI EIU[S / E]X DECRETO OR/DINIS POSUIT*²⁶⁷⁷. Por decreto, la *res publica Volubilitanorum* puso esta basa en honor de la madre del emperador Severo Alejandro, Julia Mamea. Esta inscripción imperial corresponde al 222-235, como lo demuestra el título *Augusta* de *Julia Mamea*, recibido en el año 222.

En una base de estatua hallada por La Martiniere en diciembre de 1888 en la segunda area del foro²⁶⁷⁸ se lee: *IMP(eratori) CAES(ari) / C(aio) VIB(io) [A]F[INI]O GALLO V[ELDU]MIANO / VOLU[SIAN]O PIO FEL(ici) AUG(usto) / P(atri) P(atriciae) P(ontifici) MAX(imo) TRIB(unicia) POT(estate) II CONS(uli) / PROCONS(uli) / RES*

²⁶⁷² L. Chatelain, R. Thouvenot, (1936), p. 125, n° 5; *IAM.Lat.*, n° 399.

²⁶⁷³ *IAM.Lat.*, n° 399.

²⁶⁷⁴ L. Chatelain, R. Thouvenot, (1936), pp. 125-26, n° 6; *IAM.Lat.*, n° 401.

²⁶⁷⁵ *IAM.Lat.*, n° 401.

²⁶⁷⁶ L. Chatelain, (1924), p. CCXXII, n° 2; *IAM.Lat.*, n° 403.

²⁶⁷⁷ *IAM.Lat.*, n° 403.

²⁶⁷⁸ A. Herón de Villefosse, (1891), p. 139, n° 5; *IAM.Lat.*, n° 405.

*P(ublica) VOL(ubilitanorum) EX D(ecreto) ORD(inis) / POSUIT*²⁶⁷⁹. Por decreto, la *res publica Volubilitanorum* puso esta basa honorífica en honor al emperador Volusiano. Esta inscripción imperial se sitúa entre el 1 de enero y el 9 de diciembre del año 252, como indica la mención del primer consulado y la segunda potestad tribunicia de Volusiano.

En otra base honorífica descubierta en el año 1927 en las termas situadas al suroeste del capitolio²⁶⁸⁰ se lee: *[IMP(eratori) C]AESAR(i) / [P(ublio)] LICINIO GALLIENO PIO FELICI AUG(usto) / PONT(ifici) MAX(imo) P(atrici) P(atriciae) / TRIB(unicia) POT(estate) III / CONS(uli) II PROCONS(uli) / RES P(ublica) VOL(ubilitanorum) EX DEC(reto) / ORDINIS POSUIT*²⁶⁸¹. Por decreto, la *res publica Volubilitanorum* puso esta basa en honor al emperador Galieno. Esta inscripción imperial se sitúa entre el 1 de enero y el 9 de diciembre de 255, como indican la tercera potestad tribunicia y el segundo consulado.

Otra base de estatua fue hallada en el año 1915 en el área del foro²⁶⁸²; en ella se lee: *P(ublio) CORNELIO LICINIO / VALERIANO NOB(ilissimo) CAES(ari) / IMP(eratoris) P(ublili) LICINI VALERIANI / AU[G(usti) NEPOTI] .../ IMP(eratori) [P(ublili) LICINI GALLIENI FIL(io)] / ET CO[RNELIAE SALONI]NAE / AUG(ustae).../ RES P(ublica) VO[L(ubilitanorum) EX DECRETO ORDINIS / POSUIT*²⁶⁸³. Por decreto del ordo, la *res publica Volubilitanorum* levantó esta basa en honor de Valeriano y “Cornelia Salonina”. Esta inscripción imperial se fecha entre 255 y 258, como indica el título de César llevado por *P. Cornelius Licinius Valerianus*.

En otra base de estatua hallada en el año 1916 en el área del foro²⁶⁸⁴ se documenta: *IMP(eratori) CAES(ari) / M(arco) AUREL(io) CLAUDI/O PIO FELICI / AUG(usto) P(atrici) P(atriciae) PONT(ifici) / MAXIMO TRIBU/NICIAE POT(estatis) C[ONS(uli)] / PROCONS(uli) RES [P(ublica)] / VOL(ubilitanorum) EX DECRE[TO] ORDINIS POSUIT*²⁶⁸⁵. Por decreto, la *res publica Volubilitanorum* levantó una estatua en honor del emperador Claudio II. Esta inscripción imperial corresponde a 268- 270.

²⁶⁷⁹ *IAM.Lat.*, n.º. 405.

²⁶⁸⁰ L. Chatelain, (1927)1, p. 169; *IAM.Lat.*, n.º. 406.

²⁶⁸¹ *IAM.Lat.*, n.º. 406.

²⁶⁸² L. Chatelain, (1918), p. 188, n.º. 31; *IAM.Lat.*, n.º. 407.

²⁶⁸³ *IAM.Lat.*, n.º. 407.

²⁶⁸⁴ L. Chatelain, (1918), p. 188, n.º. 31; *IAM.Lat.*, n.º. 408.

²⁶⁸⁵ *IAM.Lat.*, n.º. 408.

Otra base de estatua de dos fragmentos fue hallada en el año 1915²⁶⁸⁶; en ella se lee: *ULP(iae) SEVERI/NAE AUG(ustae) CON/IUGI D(omini) N(ostri) [AU]RELIANI INV[IC]/TI R(es) P(ublica) VOL(ubilitanorum) EX / DEC(reto) ORD(inis) POS(uit)*²⁶⁸⁷. Por decreto, la *res publica Volubilitanorum* puso una estatua en honor de la mujer de Aureliano, Ulpia Severina Augusta. Esta dedicatoria corresponde al 270-275.

En otra base de estatua hallada en el año 1915 en la casa “pressoir”²⁶⁸⁸ se lee: *SUTRONIAE VALENTIN(a)E CONIUGI / CLEMENTI VAL(erii) MARCELLINI V(iri) P(erfectissimi) P(raesidis) ET / PATRONI NOSTRI RES PUBLICA / VOL(ubilitanorum) EX DECRETO ORDINIS POSUIT*²⁶⁸⁹. Por el decreto, la *res publica Volubilitanorum* puso esta base en honor a un miembro de la élite local del municipio; se trata del gobernador Clemente Valerio Marcelino en el reinado de Probo. Esta inscripción honorífica se fecha en 277 ó 280.

En otra base de estatua descubierta en el foro²⁶⁹⁰ se lee: *L(ucio) CAEC(ilio) L(ucii) FIL(io) CL(audia tribu) FRONTONI VO/LUBILITANO ROMAE DEFUN[C]TO ANNOR(um) XXV CUI OB MERITA PARENTUM ET IPSIUS IN/DOLEM ORDO VOLUBILITA/[N]US STATUAM ET INPENZA[M/ F]UNERIS DECREVIT CAE[C(ilia)] / CAECILIANA HONORE USA / PRIUIGINO RECURRENTIS]IMO POSUIT*²⁶⁹¹. El *ordo Volubilita/nus* autorizó el levantamiento de una estatua a un miembro de la elite local del municipio: *Lucius Caecilius L(ucii) fil(io), Cl(audia tribu), Fronto*, costeada por *Caec(c)iliana*, que pagó los gastos del funeral. Este personaje estaba en Roma cuando murió a los 25 años.

En una base descubierta en el año 1923 al oeste de la entrada del foro²⁶⁹² se lee: *L(ucio) CAECILIO L(ucii) F(ilio) / GAL(eria tribu) KASSIANO / HUIC ORDO / MUNICIPI VOL(u)B(ilitani) / OB MERITA SU[A] ET PAREN[TUM]*²⁶⁹³. El *ordo volubilitano* autorizó el levantamiento de una estatua a *Lucius Caecilius Kassianus*.

En otra base de estatua hallada por La Martinière en diciembre del año 1888²⁶⁹⁴; en ella se lee: *VAL(erio) CONCORDIO FILIO VAL(erii) / MIRCELLIANI VEREI*

²⁶⁸⁶ L. Chatelain, (1916), p. 77, n.º. 2; *IAM.Lat.*, n.º. 409.

²⁶⁸⁷ *IAM.Lat.*, n.º. 409.

²⁶⁸⁸ L. Chatelain, (1916), p. 88, n.º. 15; *IAM.Lat.*, n.º. 411.

²⁶⁸⁹ *IAM.Lat.*, n.º. 411.

²⁶⁹⁰ L. Chatelain, (1916), p. 166, n.º. 4; *IAM.Lat.*, n.º. 457; S. Lefebvre, (1992), p. 22.

²⁶⁹¹ *IAM.Lat.*, n.º. 457.

²⁶⁹² L. Chatelain, (1923), p. CLXI, n.º. 4 ; id., (1923), p. 492, n.º. 5; M. Euzzennat, J. Marion, (1982), pp. 291-292, n.º. 459.

²⁶⁹³ *IAM.Lat.*, n.º. 459.

²⁶⁹⁴ A. Herón de Villefosse, (1891), p. 141, n.º. 7; *IAM.Lat.*, n.º. 419.

*PATRONI / N(ostri) RES PUB(lica) VOLUBILITANOR(um) / EX DECRETO ORDINIS / POSUIT*²⁶⁹⁵. Por decreto, se levantó la base a un miembro de la elite local *Valerio Concordio*.

Varios fragmentos de una placa de mármol blanco fueron hallados en la puerta noroeste²⁶⁹⁶; en ellos se documenta: *[CU]NCTATOR / CORONA M[URALI] / [IMPE]TRAT[A o IS] / COII[EDIO] / [E]X D[E]C[RETO ORDINIS]*²⁶⁹⁷. Por decreto se ordenó el levantamiento de esta inscripción en honor de un gran personaje, quizás un gobernador, después de un éxito militar, según indica las palabras “...*maior factus maximo*...;...*[cu]nctator*...;...*[c]orona m[urali]*”.

En una base de estatua hallada en el año 1915 en el foro²⁶⁹⁸ se observa: *AEMILIAE / D(ecimi) FIL(iae) SEXTINAE / VIENNENSI BIS FLAMINICAE / ORDO VOLUBILITANORUM / OB EXIMIAM EIUS PROBITATEM ET MA/RITI SUI NAMMI MATERNI PRAEF(ecti) COHOR(tis) / ASTUR(um) ET CALLAECOR(um) MERITA LOCUM / SEPULCHRI INPENSAM FUNERIS / STATUAM DECREVIT NAMMIUS / MATERNUS CONTENTUS HOHORE / INPENS[AM REMISSIT S(ua) P(ecunia) POS]UIT*²⁶⁹⁹. El *ordo Volubilitanorum* autorizó el levantamiento de esta base de estatua en honor de la flamínica del municipio *Aemilia Sextina*, costeadada por *Nammius / Maternus*. Probablemente, esta inscripción se fecha en a comienzos del siglo II.

En otra base de estatua hallada en el *decumanus*, al sur de la plaza del capitolio²⁷⁰⁰, se lee: *L(ucio) CA[ECILIO L(ucii) F(ilio)] / CLAU(dia tribu)... / AED(ili) DE[C(urioni) OR]D[O] / VOL(ubilitanorum) OB [MERITA] / SUA S[TA]T[UAM DEC]R(emit) L(ucius) CAEC(ilius) ROG[AT]U[S L(ucii)] F(ilius) / PATRI PISSIMO / REMISSA IN[P]EN[SA] / D(e) [S(ua)] P(ecunia) P(osuit)*²⁷⁰¹. El *ordo Volubilitanorum* autorizó el levantamiento de esta basa en honor de un miembro de la élite local del municipio; fue costeadada por *Lucius Caecilius Rogatus*.

En otro fragmento de placa de mármol hallado al oeste del foro²⁷⁰² se lee: *.../ DEC(urioni)...[OB ME] / RITA [EIUS...EX DECRETO] / ORD(inis)....* Se trata de una inscripción honorífica a un miembro de la elite local del municipio.

²⁶⁹⁵ *IAM.Lat.*, n.º. 419.

²⁶⁹⁶ L. Chatelain, (1924), p. 60-61; *IAM.Lat.*, n.º. 420.

²⁶⁹⁷ *IAM.Lat.*, n.º. 420.

²⁶⁹⁸ L. Chatelain, (1916), p. 609; *IAM.Lat.*, n.º. 430.

²⁶⁹⁹ *IAM.Lat.*, n.º. 430; N. Santos Yanguas, (2004), p. 256.

²⁷⁰⁰ L. Chatelain, (1927), pp. 78-79, n.º. 4; *IAM.Lat.*, n.º. 433.

²⁷⁰¹ *IAM.Lat.*, n.º. 433.

²⁷⁰² *IAM.Lat.*, n.º. 450.

En una base de estatua hallada por La Martinière²⁷⁰³ se documenta: *L(ucio) CAEC(ilio) GA[L(eria tribu) L]ATRONI / L(ucii) CAECILI [A]NTONIANI F[ilio] / ORDO VOL(ubilitanorum) OB MERITA PARENT(um) / SUOR(um) STATUAM DECREVIT / CASSIA CAECILIANA MATER / INDULGENTISSUMA FILIO / PIISUMO REM[IS]SA INPENZA / D(e) S(ua) P(ecunia) P(osuit)*²⁷⁰⁴. El *ordo Volubilitanorum* autorizó esta dedicatoria en honor a un miembro de la elite local del municipio; *Lucio Caecilio*, costeadada por su madre *Cassia Caeciliana*.

En una base incompleta hallada al norte del foro²⁷⁰⁵ se observa: a: *VALERIAE CAECILIANE TUSCI FIL(iae) SEX(ti) / VAL(erii) PRISCI UXORI / VAL(erius) TUSCUS PATER / INDULGENTISSIMAE F(iliae) P(osuit)*. b: *VA[LERIAE].../ MAX[IMAE o IMI].../ ORDO V[OLUBILITANORUM]... / ET MARITI.../ HONORE...*²⁷⁰⁶. El *ordo Volubilitanorum* autorizó el levantamiento de esta base en honor de un miembro de la élite local del municipio; *Valeria Caeciliana*.

En otra base de estatua hallada en el año 1951 en las termas del Galieno²⁷⁰⁷; en ella se lee: *MAMILIAE C(aii) F(iliae) LUCIL[lae] / EX BAETICA MUNICIPIO CONOBARIA ANNORUM XXXIII DIEI XVI L VALERIUS SATURNINUS UXORI OPTIME MERITAE REMISSA INPENZA FUNERIS ET STATUAE QUAM ET ORDO VOLUBIL(itanus) / [DECRE]VIT DE SUO POSUIT*²⁷⁰⁸. La difunta, *Mamilia Lucila*, es originaria del municipio *Conobaria* de la Betica, falleció a los 34 años y estaba casada con un miembro de la aristocracia de *Volubilis*, *Lucius Valerius Saturninus*.

La parte inferior de una estela fue hallada en el año 1951 al este del palacio Gordiano²⁷⁰⁹; en ella se constata: [...ANN(orum)...] *VIII DIER(um) XXXVIII / L(ucius) VAL(erius) SATURNINUS ET / VAL(eria) CAECILIANA FIL(ia) / [EIUS] o FIL(io) / [DULCISSIMO]...[RE]MISSA / IMPENZA FUNERIS ET / STATUAE QUAM ET ORDO / VOL(ubilitanorum) DECREVIT DE SUO / POSUERUNT*²⁷¹⁰. El *ordo Volubilitanus* autorizó el levantamiento de esta inscripción en honor de un miembro de la élite local del municipio, costeadada por su padre *Lucius Valerius Saturninus* y su hermana *Valeria Caeciliana*.

²⁷⁰³ A. Herón de Villefosse, (1888), p. 359; *IAM.Lat.*, n.º. 456.

²⁷⁰⁴ *IAM.Lat.*, n.º. 456.

²⁷⁰⁵ L. Chatelain, (1918), p. 192, n.º. 35; *IAM.Lat.*, n.º. 475.

²⁷⁰⁶ *IAM.Lat.*, n.º. 475.

²⁷⁰⁷ R. Thouvenot, (1951-52), p. 151; *id.*, (1973-1975), p. 340; *IAM.Lat.*, n.º. 469.

²⁷⁰⁸ *IAM.Lat.*, n.º. 469.

²⁷⁰⁹ R. Thouvenot, (1951-52), p. 152; *IAM.Lat.*, n.º. 481.

²⁷¹⁰ *IAM.Lat.*, n.º. 481.

En la base de estatua descubierta en el año 1951 en las ruinas situadas en la basílica²⁷¹¹ se lee: *M(arco) VAL(erio) BOSTARIS / F(ilio) GAL(eria tribu) SEVERO / AED(ili) SUFETI IIVIR(o) / FLAMINI PRIMO / IN MUNICIPIO SUO / PRAEF(ecto) AUXILIOR(um) ADVERSUS AEDEMO/NEM OPPRESSUM BELLO / HUIC ORDO MUNICIPII VOLUB(ilitanorum) OB ME/RITA ERGA REM PUB(Icam) ET LEGATIO/NEM BENE GESTAM QUA AB DIVO / CLAUDIO CIVITATEM RO/MANAM ET CONUMBIUM CUM PERE/GRINIS MULIERIBUS IMMUNITATEM / ANNOR(um) X INCOLAS BONA CIVIUM BEL/LO INTERFECTORUM QUORUM HERE/DES NON EXTABANT SUIS IMPETRA/VIT / FABIA BIRA IZELATAE F(ilia) UXOR INDULGE/NTISSIMO VIRO HONORE USA IMPENSAM / REMISIT / ET D(e) S(ua) P(ecunia) D(edit) D(e)DIC(avit)*²⁷¹². El *ordo Volubilitanus* autorizó el levantamiento de la estatua en honor de *Marcus Valerius, Bostaris Severus*, costeada por su mujer *Fabia Bira*.

En un bloque con dos caras interiores hallado en la casa del “atrium”²⁷¹³ se lee: *[DIV]AE MATIDIAE / [M]UNICIPIUM / [V]OLUBILITANUM / DECR(eto) DEC(urionum) / POSU[IT]*²⁷¹⁴. Por el decreto decurional, el municipio puso esta inscripción en honor a la divina *Matidia*. Esta inscripción honorífica se fecha con posterioridad al año 119.

En una base de estatua descubierta en el año 1915²⁷¹⁵ se documenta: *L(ucio) SARIOLENO / L(ucii) FIL(io) QUIR(ina tribu) / PROCULO / FIL(io) VOLUBI/LITANI PA/TR(ono) D(ecreto) D(ecurionum)*²⁷¹⁶. Por decreto decurional, el municipio levantó una estatua en honor de un miembro de la elite local: *Lucio Sarioleno Proculo*.

En una inscripción grabada en la pared del muro exterior de la tribuna “aux harangues”²⁷¹⁷ se documenta: *CO[NCORD(iae)] MUNICIPIUM VOLUBILITANUM DECRETO DECURIONUM DED(icauit)*²⁷¹⁸. Por decreto de los decuriones se dedicó esta inscripción a la *Concordia*.

En una base de estatua hallada en el año 1923 al sureste de la basílica²⁷¹⁹ se lee:

²⁷¹¹ L. Chatelain, (1915)1, pp. 395-396; A. Herón de Villefosse, (1915), p. 218; *IAM.Lat.*, n.º. 448.

²⁷¹² *IAM.Lat.*, n.º. 448; A. Jodin, (1987), p. 208.

²⁷¹³ L. Chatelain, (1927), p. 78, n.º. 3; *IAM.Lat.*, n.º. 375a.

²⁷¹⁴ *IAM.Lat.*, n.º. 375^a.

²⁷¹⁵ L. Chatelain, (1916), p. 84, n.º. 11; *IAM.Lat.*, n.º. 474.

²⁷¹⁶ *IAM.Lat.*, n.º. 474.

²⁷¹⁷ L. Chatelain, (1916), p. 90, n.º. 19; *IAM.Lat.*, n.º. 343.

²⁷¹⁸ *IAM.Lat.*, n.º. 343.

²⁷¹⁹ L. Chatelain, (1924)1, p. 77; *IAM.Lat.*, n.º. 369.

TI(berio) CLAUD(io) CAES(ari) AUG(usto) / DIVI FIL(io) GER(manico) P(ontifici) M(aximo) TRIB(unicia) POT(estate) / III CONS(uli) III DESIG(nato) III / P(atri) P(atriciae) MUNIC(ipium) VOLUB(ilitanum) IM/PETRATA C(ivitate) R(omana) ET CONUBIO / ET ONERIBUS REMISSIS / D(ecreto) D(ecurionum) D(edit) / M(arcus) FADIUS CELER FLAVIANUS / MAXIMUS PROC(urator) AUG(usti) PROLEG(ato) / DEDICAVIT²⁷²⁰. Por decreto, el municipio de *Volubilis* dedicó una estatua en honor del emperador Claudio. Esta inscripción honorífica se fecha entre el 25 de enero del 44 y 24 de enero del 45.

En un bloque de piedra reutilizado en la fuente del foro del mercado²⁷²¹ se lee: *[IMP](eratori) [CAES(ari).../...AN]TON(ino) / AUG(usto) P(atri) P(atriciae) PONT(ifici) / MAXIMO T[RI]BUN[I]CIAE POT[ESTATI] / PROCONS(uli) RES [P(ublica)] / VOL(ubilitanorum) EX DECRETO / ORDINIS²⁷²²*. Por el decreto, la *res publica Volubilitanorum* levantó esta inscripción imperial en honor del emperador Heliogábalo. Esta inscripción se data entre el 1 de enero y a 9 de diciembre del 219, como indica la titulación del emperador.

En una placa de cinco fragmentos hallada en el año 1966 se lee: *[I(ovi) O(ptimo) / M(aximo) IUN[ONI REG(inae).../ PRO SALUTE...DO]MINORUM [NOSTRORUM L(ucii) SEPTIM(i) SEVIRI / ET M(arci) AUREL(i)] ANTONINI ET L(ucii) [SEPTIM(i) GETAE.../...]REFICIENDUM [.../...] ET BASEM EIUS[.../...] MARMORA[TAM o TUM.../...]CURAVE]RUNT G(aius) IU[LIUS o NIUS...ET...] SOSIBIA[NUS FUMIURI.../...] D(ecreto) [D(ecurionum)]²⁷²³*. *Sosibianus* es un *cognomen* atestiguado en *Tingitana* en el año 215-216²⁷²⁴. Esta inscripción honorífica se fecha entre el año 198 y el 211 d.C.

Por otra parte, conocemos diversos elementos de la organización administrativa del municipio de *Volubilis*; entre ellos, se constata el cargo de decurión en varias inscripciones:

En una inscripción honorífica se documenta el cargo sin mencionar el nombre del decurión; *.../ dec(urioni)...*²⁷²⁵. Como decuriones se constata a:

²⁷²⁰ *IAM.Lat.*, n.º. 369.

²⁷²¹ L. Chatelain, R. Thouvenot, (1936), p. 123, n.º. 2; *IAM.Lat.*, n.º. 396.

²⁷²² *IAM.Lat.*, n.º. 396.

²⁷²³ *A.E.*, p. 333, n.º. 1105.

²⁷²⁴ *IAM.Lat.*, n.º. 100; *A.E.*, p. 333, n.º. 1105.

²⁷²⁵ *IAM.Lat.*, n.º. 450.

- *G. Gellius Seneca*, de la tribu *Quirina*, decurión del municipio a los 18 años²⁷²⁶. Esta inscripción se fecha en el principio del siglo III; el cargo decurional era hereditario entre los miembros de esta clase.

- *L(ucius) Pompeius Senior*, de la tribu *Claudia*, fue decurión del municipio, después de incorporarse al ordo ecuestre con el emperador Antonino Pío y luego prefecto de la *cohors II Flavia Afrorum*, antes de ser tribuno militar de la VIII legión *Augusta*²⁷²⁷.

- *L(ucius) Antonius Lucianus*, decurión del municipio de *Volubilis*, fallecido a los 24 años, con calidad de *aedilicius*²⁷²⁸. Su padre *L. Antonius Ianuarius* le levantó una basa honorífica.

- *M(arcus) Aemelius Severus*, de la tribu *Claudia*, casado con la liberta *Aemilia Urbana*, ocupó los cargos de *flamen*, *decurio*, *Ivir mun(icipii) Vol(ubilitani)*. Sus libertos le dedicaron una inscripción honorífica²⁷²⁹.

- *M(arcus) Pompeius Antonianus*, de la tribu *Claudia*, decurión del municipio de *Volubilis*²⁷³⁰. Este personaje pertenece a la aristocracia volubilitana de la época de Antonino Pío.

- *M(arcus) Valerius Honoratus Tuscus*, decurión, aedilis y *Ivir* del municipio. Este personaje fue honrado por su hijo *Valerius Tuscus*²⁷³¹.

- *Q(uintus) Antonius Tranquillus Saturninus*, de la tribu *Claudia*, fallecido a los 5 años. El difunto formaba parte de la categoría de decuriones *adlecti*, hijo de decurión, que quería asegurar la continuación del honor decurional en su familia, admitiendo a sus jóvenes hijos en la curia²⁷³². La mención de la tribu *Claudia* indica que el difunto es de *Volubilis*. Sin embargo, sus padres fueron instalados en *Sala* y consiguieron la ciudadanía local.

- *Q(uintus) Caecilius Domitianus*, decurión del municipio, fallecido a los 20 años; y sus padres levantaron esta dedicatoria en su honor²⁷³³. Se nota que a pesar de su juventud, el difunto fue decurión. Esta situación era imposible en el siglo I y sin duda en el siglo II. Probablemente, esta inscripción corresponde al siglo III.

²⁷²⁶ *IAM.Lat.*, n.º. 442.

²⁷²⁷ M. Euzennat, J. Marion, (1960), p. 577; *IAM.Lat.*, n.º. 427; S. Lefebvre, (1992), p. 35; *id.*, (2002), p. 1741.

²⁷²⁸ *IAM.Lat.*, n.º. 431 y 432; S. Lefebvre, (1992), p. 35.

²⁷²⁹ *IAM.Lat.*, n.º. 429 y 504.

²⁷³⁰ *IAM.Lat.*, n.º. 427, 444 y 445; S. Lefebvre, (1992), p. 35; *id.*, (2002), p. 1741.

²⁷³¹ *IAM.Lat.*, n.º. 446 y 447.

²⁷³² J. Boube, (1979-80), pp. 83-97; *IAM.Lat.*, n.º. 311.

²⁷³³ *IAM.Lat.*, n.º.437.

- *L(ucio) Caecilio Clementi*, decurión del municipio, de la tribu *Claudia*²⁷³⁴.
- *M(arcus) Gabinius Gellianus*, decurión y flámen del municipio, de la tribu *Claudia*²⁷³⁵.
- [*L(ucio) Antonio*, decurión y edil del municipio, fallecido a los 24 años. Su padre *L. Antonius Lucianus* le dedico una base honorífica.

También tenemos documentado el cargo de *Iivir* en el municipio, en los siguientes casos:

- *C(aius) Iun(ius), q(uaestor) Iivir, flamen*, fallecido a los 78 años²⁷³⁶.
- (*Lucius) Caecilius Caecilianus, aedil, Iivir y flamen* de *Volubilis*. Su esposa *Manlia Romana* le dedicó una base de estatua²⁷³⁷.
- *L(ucius) Caec(ilius), Caecili/ani filio, Clamen*, de la tribu *Claudia*, fallecido a 13 años²⁷³⁸. Es el hijo del *L. Caecilius Caecilianus* y *Manlia Romana*.
- *Q(uintus) Caecilius Plato, aedilis, Iivir, flamen municipi, Volubil(itani)*²⁷³⁹. Se trata de un miembro notable de la aristocracia local que pertenece a la tribu *Galeria*.
- *M(arcus) Valerius Honoratus, / Tusci fil(io), decurio, aedilicius, Iiviralis*²⁷⁴⁰. El personaje fue honrado por su abuelo.

-*M(arcus) Val(erius), Bostaris / f(ilio), Gal(eria tribu), Severus, / aedilis, sufetus, Iivir, / flamen primus / in municipio suo..., legatio*²⁷⁴¹. El personaje es de origen púnico como indica el nombre de su padre *Bostar*²⁷⁴², pero de una familia romanizada después de Augusto como refleja la mención de la tribu *Galeria*.

- [*M(arcus) A]emilius, L(ucii) f(ilio), / Cl(audia tribu), Severus, flamen, / dec(urioni), Iivir mun(icipii) / Vol(ubilitani)*, fallecido a los 57 años²⁷⁴³. Esta inscripción honorífica fue dedicada por sus libertos *Aemilia Urbana*, *Aemilius Narcissus* y *Aemilius Gandaro*.

²⁷³⁴ *IAM.Lat.*, n.º. 433, 435 y 436.

²⁷³⁵ *IAM.Lat.*, n.º. 441.

²⁷³⁶ *IAM.Lat.*, n.º. 507.

²⁷³⁷ *IAM.Lat.*, n.º. 434.

²⁷³⁸ *IAM.Lat.*, n.º. 435 y 436.

²⁷³⁹ *IAM.Lat.*, n.º. 438.

²⁷⁴⁰ *IAM.Lat.*, n.º. 446.

²⁷⁴¹ *IAM.Lat.*, n.º. 448.

²⁷⁴² J. Marion, (1960), p. 160.

²⁷⁴³ *IAM.Lat.*, n.º. 429 y 504.

- *Sosibianus, Iivir...*²⁷⁴⁴, es un *cognomen* que sólo está documentado en la *Mauritania Tingitana* y en concreto en *Banasa*. Se trata uno de los duoviros en cargados de hacer copia del edicto de Caracalla.

En cuanto a la función de *aedilis*, hay referencias de magistrados que ocuparon el cargo:

- (*Lucius*) *Caecilius Caecilianus, aedilis, duumvir y flamen* de *Volubilis*²⁷⁴⁵.

- *Q(uitus) Caecilius Plato, aed(ili) Iivir, flamen) municipi, Volubil(itani)*²⁷⁴⁶. El difunto honrado por su hija *Caecilia Caeciliana*, fue un miembro notable del municipio que perteneció a la tribu *Galeria*.

- [*L(ucius) Antonius.../..., [a]edilicius...*, fallecido a los 24 años²⁷⁴⁷. Su padre *L. Antonius Ianuarius* levantó esta base honorífica a su hijo.

- *L(ucius) Caec(ilius), L(uci) filius, / Caecilianus, aedilis, Iivir y flamen* del municipio²⁷⁴⁸. Esta base fue dedicada por su nieta *Manlia Romana*.

- *M(arcus) Valerius Honoratus, / Tusci fil(ius), dec(urio), aedili/cius, Iiviralis*²⁷⁴⁹. Honrado por su hijo.

- *M(arcus) Val(erius), Bostaris / f(ilius), Gal(eria tribu), Seuerus, / aed(ilis), sufetus, Iivir, / flamini primo / in municipio suo*²⁷⁵⁰. Es un miembro de la élite local del municipio, honrado por su esposa *Fabia*, la primera flamínica del municipio.

Sólo tenemos una referencia sobre el cargo de *questor* en el municipio de *Volubilis*; se trata de *C(aius) Iun(ius), q(uaestor) Iivir, flamen*, fallecido a los 78 años²⁷⁵¹.

VII.4. LA SOCIEDAD DE VOLUBILIS.

Aunque los indígenas habitaran *Volubilis*, el elemento foráneo se advierte a través del sistema administrativo del municipio. No obstante, la población indígena fue

²⁷⁴⁴ M. Lenoir, (1985-86), p. 200, nº, 4.

²⁷⁴⁵ *IAM.Lat.*, nº. 434.

²⁷⁴⁶ *IAM.Lat.*, nº. 438.

²⁷⁴⁷ *IAM.Lat.*, nº. 431.

²⁷⁴⁸ *IAM.Lat.*, nº. 435 y 436.

²⁷⁴⁹ *IAM.Lat.*, nº. 446.

²⁷⁵⁰ *IAM.Lat.*, nº. 448.

²⁷⁵¹ *IAM.Lat.*, nº. 507.

mayoritaria a pesar de no haber dejado numerosas muestras, las cuales no son fácilmente identificables²⁷⁵².

En el municipio de *Volubilis* se documentan varios individuos que poseían el rango de senador:

- *M(arcus) Antonius Navillus Asiaticus*²⁷⁵³: se atestigua en una inscripción honorífica; se trata de un *vir egregius* y procurador Augusto, que levantó una estatua a su padre. J. Carcopino²⁷⁵⁴ sitúa el personaje en el siglo II, sin dar argumentos. La *gens Antonia* se concentra en *Lucania, Calabria, Campania, Lacio, Umbria*, etc.²⁷⁵⁵ y también ocupa posiciones importantes en *Arva, Canania, Igabrum, Ipsca, Ipolca* y *Munigua*²⁷⁵⁶. El *cognomen Navillus* se refiere a una persona muy activa y ocupada²⁷⁵⁷.

- *M(arcus) Maturius Victorinus*²⁷⁵⁸: se documenta en una inscripción honorífica; se trata de *vir egregius* y patrón de *la res publica Volubilitanorum*. Nuestra inscripción se fecha en 22 de abril del 245. El gentilicio *Maturius* parece de origen céltico. *Victorinus* es un *cognomen* que alaba al personaje, en el sentido de persona victoriosa o superior²⁷⁵⁹.

- *L. Ocratius Senatus*²⁷⁶⁰: se testifica en una inscripción funeraria; se trata del primer miembro de la familia *Ocratia*, del siglo I d.C. Los editores de la *IAM.lat.*, n.º. 626 consideran que se trata de una dictografía de *Senatus*²⁷⁶¹.

- *Titus Ocratius Valerianus*²⁷⁶²: aparece en una inscripción honorífica; se trata del único *clarissimus* conocido en el municipio, admitido en el orden senatorial por el emperador Septimio Severo y también ocupaba el cargo de *Ivir* y cuestor. El gentilicio *Ocratius* es de origen italiano; es probable, que nuestro personaje sea un descendiente de un italiano instalado en *Volubilis* después de la conquista de la *Mauritania Tingitana*. Los *Ocratii* se documentan entre los *Dauni, Volsci* y *Vestini*, así como en *Campania*²⁷⁶³. El *cognomen Valerianus* es derivado a partir del gentilicio²⁷⁶⁴.

²⁷⁵² F. López Pardo, (1987), p. 104.

²⁷⁵³ *IAM.Lat.*, n.º. 417; J.E.H. Spaul, (1994), p. 252, n.º. 38.

²⁷⁵⁴ *Maroc Antique*, p. 187.

²⁷⁵⁵ R. S. Conway, (1967), p. 559.

²⁷⁵⁶ J. Abascal Palazón, (1994), pp. 79-83.

²⁷⁵⁷ I. Kajanto, (1982), p. 259.

²⁷⁵⁸ *IAM.Lat.*, n.º. 416; M. Le Glay, (1982), p. 779.

²⁷⁵⁹ I. Kajanto, (1982), p. 278; Y. Le Bohec, (1989), p. 347.

²⁷⁶⁰ *IAM.Lat.*, n.º. 626; M. Le Glay, (1982), p. 778.

²⁷⁶¹ Y. Le Bohec, (1989), p. 351.

²⁷⁶² *IAM.Lat.*, n.º. 426, 455 y 463; M. Le Glay, (1982), p. 778; F. López Pardo, (1987), p. 547, n.º. 364.

²⁷⁶³ R. S. Conway, (1967), p. 577.

²⁷⁶⁴ I. Kajanto, (1982), p. 35 y 157.

- *Quintus Ocratius Titianus*²⁷⁶⁵: aparece en una inscripción honorífica; se trata del *uir egregius* del municipio y hermano de *Titus Ocratius Valerianus*. Su *cognomen* se deriva del gentilicio *Titii*²⁷⁶⁶. Según Frézouls, eran los dos hijos de caballero, pero *Valerianus* recibió del emperador Septimio Severo el favor de ser admitido en el orden senatorial.

- *M. Aemilius Aemilianus*²⁷⁶⁷: fue gobernador de Asia menor y de origen indeterminado.

- *Iulius Saturninus*²⁷⁶⁸: fue gobernador de Siria al inicio del reinado de Probo.

- *Lucius Quietus*²⁷⁶⁹: su origen es mauritano, ya que comandaba los caballeros mauritanos durante la segunda guerra de Dacia.

- *L. Tudius Simplex*²⁷⁷⁰: es de origen mauritano.

- *M(arcus) Ulpius Victor*²⁷⁷¹: se constata en inscripción honorífica; se trata de *uir egregius* y procurador prolegato. Parece que fue comandante de las legiones, como indica el título. En un *ara*, *Marcus Ulpius Victor* se nombra como *Ivir perfectissimus* y procurador²⁷⁷². Nuestro personaje se fecha en los años 238-241. El gentilicio *Ulpius* se difunde en el cerro de *la Atalaya*²⁷⁷³. *Victor* alude a una circunstancia favorable, victoriosa y es muy frecuente en Africa²⁷⁷⁴.

- *C. Valerius Marcellinus*²⁷⁷⁵: se constata en una inscripción funeraria; se trata de una *Ivir perfectissimus* y patrón del municipio. Este documento se fecha en 24 de octubre del 277. En un *ara pacis*, *Clementius Valerius Marcellinus* aparece como *Ivir perfectissimus* de la provincia *Tingitana*²⁷⁷⁶. Este texto se fecha en 13 de abril del 280. La *gens Valeria* es una de las familias más antiguas de *Roma*²⁷⁷⁷. Los *Valerii* aparecen ampliamente representados en los distintos municipios flavios de la Bética; concretamente, se documenta en *Aurgi*, *Cartima*, *Castro del Río*, *Cisimbrium*, *Igabrum*, *Iluso*, *Malaca*, *Mellaria*, *Manigua*, *Segovia*, *Singilia*, *Barba* y *la Atalaya*. La *gens Valeria* se documenta entre los *Bruttii*, *Calabri*, *Peucetii*, *Dauni*, *Hirpini*, *Samnites*,

²⁷⁶⁵ *IAM.Lat.*, n.º. 426, 455 y 463; M. Le Glay, (1982), p. 778; F. López Pardo, (1987), p. 547, n.º. 364.

²⁷⁶⁶ I. Kajanto, (1982), p. 35 y 157.

²⁷⁶⁷ M. Le Glay, (1982), p. 778.

²⁷⁶⁸ M. Le Glay, (1982), p. 778.

²⁷⁶⁹ M. Le Glay, (1982), p. 779.

²⁷⁷⁰ M. Le Glay, (1982), p. 779.

²⁷⁷¹ *IAM.Lat.*, n.º. 357; J.E.H. Spaul, (1994), p. 252, n.º. 36.

²⁷⁷² *IAM.Lat.*, n.º. 404.

²⁷⁷³ *C.I.L.II/5*, 1130.

²⁷⁷⁴ I. Kajanto, (1982), pp. 11, 18, 30, 57, 72, 89, 96, 98, 278, 362.

²⁷⁷⁵ *IAM.Lat.*, n.º. 360, 361 y 411; J.E.H. Spaul, (1994), p. 253, n.º. 40.

²⁷⁷⁶ *IAM.Lat.*, n.º. 361.

²⁷⁷⁷ J. F. Rodríguez Neila, (1981), pp. 54-55.

*Frentani, Campani y Vestini*²⁷⁷⁸. El *cognomen Marcellinus* se deriva a partir del *praenomen*²⁷⁷⁹.

También se documenta un *vir egregius* anónimo y patrón de *Possidianus* en una inscripción funeraria²⁷⁸⁰.

También encontramos varios personajes en el municipio que formaban parte del integrado orden ecuestre:

- *M(arcus) Antonius Navillus Asiaticus*²⁷⁸¹: se atestigua en una inscripción honorífica; se trata de un *vir egregius* y procurador del municipio, llevaba los *cognomina Navillus y Asiaticus*²⁷⁸². Nuestro personaje corresponde al siglo II. Pero en la actualidad no se sabe si fue gobernador de la provincia u otro tipo de procurador²⁷⁸³

- *M(arcus) Caecilius Ibzatha*²⁷⁸⁴: se evidencia en una inscripción honorífica; se trata de un miembro de la élite indígena, romanizada e inscrito en la tribu *Quirina*. Nuestro personaje murió a los 17 años, fue honrado a título póstumo y recibió la promesa de incorporarse al orden ecuestre. La *gens Caecilia* ocupa un lugar importante en la lista de *nomina* en el municipio. Su presencia se documenta a partir del siglo I a.C. Los *Caecilii* aparecen en la Bética; en *Arva, Ilurco, Malaca y Oningi*. Los *Caecilii* se concentran entre los *Brutti, Lucani, Calabri, Peucetii, Campani, Hirpini, Samnites, Paeligni, Vesttini, Volsci, Aurunci, Aequi, Hernici, Praeneste et Tusculum, Sabini, Umbri y Picenum*²⁷⁸⁵. El *cognomen Ibzatha* no está atestiguado en Africa en inscripciones latinas, pero se documentó en púnico en el santuario de El Hofra²⁷⁸⁶.

- *Q(uintus) Caecilius Priscus*²⁷⁸⁷: se constata en una inscripción honorífica; se trata de otro miembro de la *gens Caecilia* que pertenece a la tribu *Quirina*, fallecido a los 17 años y recibió el título *equo publico exornatus*.

- *L(ucius) Pompeius Senior*²⁷⁸⁸: se atestigua en una base de estatua hallada en el año 1953 en el palacio de Gordiano; es sucesivamente, decurión del municipio, *eques publicus exornatus*, durante el reinado de Antonino Pío y prefecto de la cohorte *II Fl. Afrorum* en el *limes* tripolitano y tribuno de la legión *VIII Augusta*. Casado con *Fabia*

²⁷⁷⁸ R. S. Conway, (1967), p. 588.

²⁷⁷⁹ I. Kajanto, (1982), p. 113, 173; Y. Le Bohec, (1989), p. 347.

²⁷⁸⁰ *IAM.Lat.*, n° 632.

²⁷⁸¹ *IAM.Lat.*, n° 417.

²⁷⁸² I. Kajanto, (1982), p. 52; Y. Le Bohec, (1989), p. 347.

²⁷⁸³ Ll. PonsPujol, (2003), p. 155.

²⁷⁸⁴ *IAM.Lat.*, n° 424 y 553.

²⁷⁸⁵ R. S. Conway, (1967), p. 562.

²⁷⁸⁶ Y. Le Bohec, (1989), p. 348.

²⁷⁸⁷ *IAM.Lat.*, n° 425.

²⁷⁸⁸ M. Euzennat, J. Marion, (1960), p. 577; *IAM.Lat.*, n° 427; S. Lefebvre, (2000), p. 1729.

Manliana (IAM.Lat., nº. 467), padre de *M. Pompeius Antonianus* (IAM.Lat, nº.427 y 467) y *L. Pompeius Manlianus* (IAM.Lat., nº. 444 y 445). Los *Pompeii* se extienden por *Calabria, Campania, Samnio, Lacio, Umbria* y *Praeneste et Tusculum*, etc.²⁷⁸⁹. La familia *Pompeia* es una de las más registradas por la epigrafía hispana; se documenta en *Arva, Cartita* e *Ipolcobulcula*²⁷⁹⁰. El *cognomen Senior* alude al orden del nacimiento²⁷⁹¹.

También se documenta un *splendidus eques Romanus*, anónimo, en una base votiva²⁷⁹²; esta formula se fecha en el siglo II y III d.C., con frecuencia en Italia y no formaba una titulación oficial. Según M. Euzennat²⁷⁹³, esta fórmula no designa a los caballeros, sino a las simples notables municipales.

En *Volubilis* se documentan varios miembros de las élites locales que ejercían cargos importantes en la administración del municipio:

- *Aemilia Sextina*²⁷⁹⁴: se constata en una inscripción honorífica; se trata de una *flaminicae* de su municipio de origen, Viena (Ginebra). El *cognomen Sextinus* se deriva del gentilicio²⁷⁹⁵. Este personaje corresponde al año 110.

- *M(arcus) Aemilius Severus*²⁷⁹⁶: se testifica en una base honorífica; se trata de un flámen, decurión y duoviro del municipio. La *gens Aemilia* es una de las familias más registradas por la epigrafía de *Volubilis*. El *nomen Aemilius* se encuentra ampliamente documentado en la Península Itálica, especialmente en *Calabria, Campania, Praeneste et Tusculum*, y territorio de los *Lucanos, Peucetos, Daunos, Hirpinos, Samnitas, Vestinos, Volscos, Ecuos, Latinos, Sabinos* y *Umbros*²⁷⁹⁷. Se documenta desde principios del siglo II a.C. Los *Aemilii* destacan en *Acinipo, Aratitspi, Arva, Baedro, Bujalance, Ilurco, Mellaria, Mirobriga, Manigua, Sabora, Singilia, Barba* y *Suel*. El *cognomen Severus* se clasifica entre los de carácter²⁷⁹⁸.

²⁷⁸⁹ R. S. Conway, (1967), p. 580.

²⁷⁹⁰ J. M. Abascal Palazón, (1994), pp. 198-201.

²⁷⁹¹ I. Kajanto, (1982), p. 72, 294; Y. Le Bohec, (1989), p. 347.

²⁷⁹² IAM.Lat., nº. 428.

²⁷⁹³ (1957), p. 238, nº. 33.

²⁷⁹⁴ IAM.Lat., nº. 430.

²⁷⁹⁵ I. Kajanto, (1982), p. 36, 39, 162.

²⁷⁹⁶ IAM.Lat., nº. 429 y 504.

²⁷⁹⁷ R. S. Conway, (1967), p. 557.

²⁷⁹⁸ I. Kajanto, (1982), pp. 11, 20, 22, 30, 68, 69, 256.

- *L(ucius) Antonius Lucianus*²⁷⁹⁹: se constata en una inscripción honorífica; se trata de un decurión, fallecido a los 24 años. Su padre *L. Antonius Ianuarius* le levantó esta base de estatua. El *cognomen* del padre alude al calendario²⁸⁰⁰.

- [*L(ucius)*] *Caecilius Caecilianus*²⁸⁰¹: se documenta en una inscripción honorífica; se trata de un aedil, duoviro y flamen del municipio. Es otro miembro atestiguado de la aristocracia volubilitana que pertenece a la *gens Caecilia*. En su honor, su madre *Manlia Romana* levantó una base de estatua en el foro del municipio. El *cognomen Caecilianus* se deriva del gentilicio *Caecilius*²⁸⁰².

- *L(ucius) Caec(ilius) Clemens*²⁸⁰³: se constata en una inscripción honorífica; casado con *Caecilia Caeciliana* (*IAM.Lat.*, n.º. 268), su hijo porta los mismos *tria nomina*. Su abuelo y su padre se llaman *L. Caecilius Caecilianus* (*IAM.Lat.*, n.º. 230 y 231). Nuestro personaje ocupa el cargo de decurión y duoviro en el municipio. El *cognomen Clemens* muestra una característica del temperamento: bueno, afable, etc.²⁸⁰⁴.

- *Q(uintus) Caecilius Domitianus*²⁸⁰⁵: se documenta en una inscripción honorífica; se trata de un decurión del municipio, fallecido a los 20 años. El *cognomen Domitianus* se deriva del gentilicio²⁸⁰⁶

- *Q(uintus) Caecilius Plato*²⁸⁰⁷: se constata en una base honorífica; se trata de un edil, duoviro y flamen del municipio. El difunto honrado, pertenece a la tribu *Galeria*. El *cognomen Plato* es de origen griego²⁸⁰⁸.

- *Fabia Bira Izeltae*²⁸⁰⁹: se registra en otra inscripción honorífica. Se trata de la hija de *Izelta* y esposa de *M. Valerius Severus*, hijo de *Bostar*. Fue la primera flamínica del municipio después de su creación. Es una destacada dama de la familia *Fabia* documentada en las inscripciones del municipio (*IAM.Lat.*, n.º. 440 y 465). El gentilicio *Fabius* se encuentra divulgado entre los *brutios, lucanos, peucetos, daunos, campanos, samnitas, frentanos, vestinos, volscos, latinos, sabinos y Praeneste et Tusculum*²⁸¹⁰. La familia *Fabia* se localiza en la Bética; en *Acinipio, Arunda, Aratispi, Arva, Aurgi,*

²⁷⁹⁹ *IAM.Lat.*, n.º. 431 y 432.

²⁸⁰⁰ I. Kajanto, (1982), p. 61.

²⁸⁰¹ L. Chatelain, (1916), p. 82, n.º. 7; *IAM.Lat.*, n.º. 434; S. Lefebvre, (1992), p. 21.

²⁸⁰² I. Kajanto, (1982), p. 18, 35, 142.

²⁸⁰³ L. Chatelain, (1916), p. 82, n.º. 7; *IAM.Lat.*, n.º. 433, 435 y 436; S. Lefebvre, (1992), p. 21.

²⁸⁰⁴ I. Kajanto, (1982), pp. 66, 68, 69, 263.

²⁸⁰⁵ *IAM.Lat.*, n.º. 437.

²⁸⁰⁶ I. Kajanto, (1982), p. 14, 145.

²⁸⁰⁷ *IAM.Lat.*, n.º. 438.

²⁸⁰⁸ A. Rhorfi, (2006), p. 395, n.º. 14.

²⁸⁰⁹ *IAM.Lat.*, n.º. 342, 368, 439, 440, 448 y 449; F. López Pardo, (1987), p. 114; S. Lefebvre, (2002), p. 1735.

²⁸¹⁰ R. S. Conway, (1967), p. 568.

*Curiga, Cartima, Igabrum, Iliturgicola, Iluro, Lacibula, Munigua, Naeva, Nescania, Oducia, Ostippo, Sosontigi, Singilia, Barba y Vlisi*²⁸¹¹. Los *Fabii* predominan en la epigrafía mauritana, puesto que se testimonian varios individuos de esta familia. *Fabia Bira Izeltae*, casada con un personaje de filiación púnica, pertenece a la oligarquía del municipio de *Volubilis*, tanto antes como después de la anexión.

- *Flavia Germanilla*²⁸¹²: se documenta en una inscripción funeraria; sin duda, se trata de la esposa de *Q. Claudius Saturninus* de *IAM.Lat.*, n.º. 464 y la hija de *Titus Flavius Germanus*, propietario de una de las casas más hermosas del barrio noreste de *Volubilis*. Nuestro personaje ejercía el cargo de flamínica de la provincia en época de los Severos. Los *Flavii* se documentan en *Aratispi, Baedro, Cisimbrium, Ilipula Minor, Igabrum, Ipolcobulcula, Munigua, Oducia, Salpensa* y *Singila Barba*²⁸¹³. La *gens Flavia* se atestigua entre los *Brutii, Lucani, Calabri, Peucetii, Dauni, Campani, Hirpini, Samnites, Hernici, Paeligni, Marrucini, Vestini, Volsci, Aurunci, Marsi, Aequi, Hernici, Praeneste et Tusculum, Sabini, Umbri* y *Picenum*²⁸¹⁴. El *cognomen Gemanilla* alude al origen étnico²⁸¹⁵.

- *M(arcus) Gabinius Gellianus*²⁸¹⁶: se atestigua en una inscripción honorífica; se trata de un decurión y flamen del municipio, inscrito en la tribu *Claudia*. Según Kajanto²⁸¹⁷, el *cognomen Gellianus* es raro, sólo tenemos ocho ejemplos en todo el Imperio. Se documenta en el municipio otros ejemplos: *Q(uintus) Gellius Gellianus* (*IAM.Lat.*, n.º. 442) y *Valeria Gelliana* (*IAM.Lat.*, n.º. 476). Nuestro personaje ejercía el cargo en época de Claudio. La familia *Gabinia* se documenta entre los *Lucani, Calabri, Campanas, Vestini, Praeneste et Tusculum* y *Umbri*²⁸¹⁸. El *cognomen Gellianus* se deriva del gentilicio *Gellius*²⁸¹⁹.

- *G(aius) Gellius Seneca*²⁸²⁰: se testimonia en una inscripción funeraria; padre de *Gaio Gellio Seneca*, decurión a los 18 años, de la tribu *Quirina*. Nuestro personaje ocupaba el cargo a principios del siglo III, ya que, en esta época el cargo decurional lo

²⁸¹¹ J. M. Abascal Palazón, (1994), pp. 132-136.

²⁸¹² *IAM.Lat.*, n.º. 505.

²⁸¹³ J. M. Abascal Palazón, (1994), pp. 132-136.

²⁸¹⁴ R. S. Conway, (1967), p. 569.

²⁸¹⁵ I. Kajanto, (1982), p. 127, 201.

²⁸¹⁶ *IAM.Lat.*, n.º. 441.

²⁸¹⁷ (1982), p. 147.

²⁸¹⁸ R. S. Conway, (1967), p. 569.

²⁸¹⁹ I. Kajanto, (1982), p. 147.

²⁸²⁰ *IAM.Lat.*, n.º. 442.

formaba una clase social hereditaria. El gentilicio *Gellius* se concentra entre los *Lucani*, *Campani*, *Hirpini*, *Samnites*, *Volsci*, *Praeneste et Tusculum*, *Umbri* y *Picenum*²⁸²¹.

- *Iun(ius) Iul[...]* *Sen(ior)*²⁸²²: se documenta en una inscripción funeraria; se trata de un cuestor, duoviro y flamen del municipio, fallecido a los 77 años.

- ...*e Ocratius*²⁸²³: se constata en una dedicatoria honorífica; se trata del primer miembro de la familia *Ocratia* conocido en el municipio.

- *L(ucius) Pompeius Senior*²⁸²⁴: se atestigua en una base de estatua hallada en el año 1953 en el palacio de Gordiano; se trata de un decurión del municipio de *Volubilis*.

- *M(arcus)Pomp(eius) Antonianus*²⁸²⁵: se documenta en una inscripción honorífica; decurión del municipio e hijo de *L. Pompeius Senior* y *Fabia Manlia*.

- *L(ucius) Sariolenus Proculo*²⁸²⁶: se documenta en una inscripción honorífica; se trata de un patrono del municipio que pertenece a la tribu *Quirina*. *Sariolenus* es un gentilicio raro, del que tenemos pocos ejemplos²⁸²⁷. El *cognomen Proculus* deriva del *praenomen*²⁸²⁸.

- *M(arcus) Val(erius) Honoratus*²⁸²⁹: se advierte en una inscripción honorífica; decurión, *aedilis*, *Ilvir*. Padre de *Valerius Tuscus*. El hijo honra a su padre levantando una base de estatua. El *cognomen Honoratus* es común en África²⁸³⁰.

- *M(arcus) Val(erius) Severo*²⁸³¹: se atestigua en una inscripción honorífica; ocupaba el cargo de edil, sufete, duoviro y flamen del municipio. Nuestro personaje ejerció el cargo después de la creación del municipio de *Volubilis* en el año 42 d.C.

- *Valerius Mircelliani Vereius*²⁸³²: se constata en una inscripción honorífica; se trata de un patrono de la *res publica volubilitanorum*. La inscripción se sitúa entre los años 277 y 280.

También se documenta un decurión anónimo en *IAM.Lat.*, n.º. 450.

²⁸²¹ R. S. Conway, (1967), p. 570.

²⁸²² *IAM.Lat.*, n.º. 507.

²⁸²³ J. Toutain, (1967), p. 83; *IAM.Lat.*, n.º. 443.

²⁸²⁴ *IAM.Lat.*, n.º. 427; S. Lefebvre, (2000), p. 1729.

²⁸²⁵ *IAM.Lat.*, n.º. 444 y 445; S. Lefebvre, (2002), p. 1730.

²⁸²⁶ *IAM.Lat.*, n.º. 474.

²⁸²⁷ *CIL*, VI, 20643 y 25866; XIV, 2867; XII, 5119.

²⁸²⁸ I. Kajanto, (1982), p. 19, 30, 39, 40, 42, 176.

²⁸²⁹ *IAM.Lat.*, n.º. 446 y 447.

²⁸³⁰ J. Marion, (1960), p. 148.

²⁸³¹ *IAM.Lat.*, n.º. 448.

²⁸³² *IAM.Lat.*, n.º. 419.

En cuanto al resto de la población volubilitana, se documentan los siguientes individuos:

- *Q(uintus) Aelius Severus*²⁸³³: aparece en una inscripción funeraria; se trata del marido de *Balena*²⁸³⁴, fallecido a los 28 años. La familia *Aelia* se encuentra documentada en los municipios de *Arva, Aurgi, Igabrum, Iponoba, Lacibula, Manigua, Naeva, Nescania, Ostippo* y *Sabora*²⁸³⁵. Los *Aelii* se encuentran entre los *Lucani, Calabri, Peucetii, Dauni, Campani, Hirpini, Samnites, Frentani, Paeligni, Vestini, Volsci, Aurunci, Marsi, Hernici, Praeneste et Tusculum, Sabini, Umbri* y *Picenum*²⁸³⁶.

- *Aemilia Honorata*²⁸³⁷: se constata en una inscripción honorífica; se trata de la madre de *M. Caecilius Tuscinus*²⁸³⁸ y *L. Caecilius Gellianus*²⁸³⁹. El *cognomen Honoratus* es muy frecuente en Africa y se refiere al respecto y el honor²⁸⁴⁰.

- *Aemilius Iulianus*²⁸⁴¹: se documenta en una inscripción funeraria; difunto de 35 años. Es el segundo miembro atestiguado de la familia *Aemilia* de *Volubilis*. El gentilicio *Iulius* se extiende por gran parte de la Península Itálica: *Osca, Calabria, Campania, Samnio, Umbria*, territorio hirpino, etc.²⁸⁴². El *cognomen Iulianus* se deriva del gentilicio *Iulius*²⁸⁴³.

- *Aemilius Maternus*²⁸⁴⁴: citado en una inscripción honorífica; el nombre aparece en una lista de veteranos²⁸⁴⁵. El *cognomen Maternus* está relacionado con lo materno o maternal²⁸⁴⁶. *Aemilii Materni* son conocidos tres en Hispania y uno en Roma²⁸⁴⁷.

- *Aemilius Rufus*²⁸⁴⁸: se constata en una lista de veteranos y tiene origen indeterminado. El *cognomen Rufus* evidencia una característica física, es decir, el color rojo del cabello o del vello²⁸⁴⁹.

- *Aleia Donata*²⁸⁵⁰: se constata en una inscripción funeraria; se trata del primer miembro documentado de la familia *Aleia* de *Volubilis*. El gentilicio *Aleius* aparece casi

²⁸³³ *IAM.Lat.*, n.º. 514; L. Pons Pujol, (2009), p. 226.

²⁸³⁴ *IAM.Lat.*, n.º. 460.

²⁸³⁵ J. M. Abascal Palazón, (1994), pp. 130-136.

²⁸³⁶ R. S. Conway, (1967), p. 557.

²⁸³⁷ *IAM.Lat.*, n.º. 458.

²⁸³⁸ *IAM.Lat.*, n.º.444.

²⁸³⁹ *IAM.Lat.*, n.º.445.

²⁸⁴⁰ J. M. Lassère, (1977), p. 345; I. Kajanto, (1982), p. 18, 72bis, 133 y 279.

²⁸⁴¹ *IAM.Lat.*, n.º. 518.

²⁸⁴² R. S. Conway, (1967), p. 571.

²⁸⁴³ I. Kajanto, (1982), p. 35, 148.

²⁸⁴⁴ J. M. Lassère, (1977), p. 289; *IAM.Lat.*, n.º. 499.

²⁸⁴⁵ A. Rhorfi, (2006), p. 388.

²⁸⁴⁶ I. Kajanto, (1982), pp. 18, 79, 80, 134, 303.

²⁸⁴⁷ J. Marion, (1960), p. 147.

²⁸⁴⁸ J. Lassère, (1977), p. 289; *IAM.Lat.*, n.º. 499.

²⁸⁴⁹ J. M. Lassère, (1977), p. 345; I. Kajanto, (1982), pp. 19, 26, 27, 30, 64, 65, 121, 134, 229.

exclusivamente en Italia²⁸⁵¹. *Donatus* es un *cognomen* que refleja la actitud de los padres al nacer un niño²⁸⁵².

- *Aleia Metricia*²⁸⁵³: se testimonia en una inscripción funeraria; difunta de 35 años. Hija del anterior, lleva el mismo gentilicio. El *cognomen Metricia* es de origen volubilitano²⁸⁵⁴.

- [S] *alutius Syraphoenix*²⁸⁵⁵: aparece en una inscripción funeraria. Es de origen sirio²⁸⁵⁶.

- *Annia Sabina*²⁸⁵⁷: se documenta en una inscripción funeraria. Es un miembro de la familia *Annia* de *Volubilis*. El gentilicio *Annius* es común entre los samnitas, marsos, sabinos y faliscos²⁸⁵⁸. La *gens Annia* figura entre los gentilicios más usuales en Hispania; se testimonia en *Aratispi*, *Aurgi*, *Castro del Río*, *Cisimbrium*, *Iliturgicola*, *Ilurco*, *Iponoba*, *Mellaria*, *Mirobriga*, *Manigua*, *Oducia*, *Ostippo* y *Sosontigi*²⁸⁵⁹. Los *Annii* se documentan entre los *Lucani*, *Calabri*, *Peucetii*, *Dauni*, *Campani*, *Hirpini*, *Samnites*, *Paeligni*, *Vestini*, *Volsci*, *Marsi*, *Aequi*, *Praeneste et Tusculum*, *Sabini*, *Falisci*, *Umbri* y *Picenum*²⁸⁶⁰. Su *cognomen* está poco atestiguado en *Mauritania Tingitana* y está catalogado entre los de contenido geográfico y étnico²⁸⁶¹.

- *C(aius) A[nnius] Rufus*²⁸⁶²: se observa en una inscripción honorífica; se trata de un miembro atestiguado de la *gens Annia* de *Volubilis*. El *cognomen Rufus*, catalogado entre los de contenido físico, se reitera con cierta frecuencia en las inscripciones hispanas²⁸⁶³. La inscripción es posterior al año 119 d.C.

- *L. Annius Honoratus*²⁸⁶⁴: se encuentra en una inscripción honorífica; se trata de una dedicatoria del sevir al emperador Antonino Pío, por lo tanto, la inscripción fue dedicada después la muerte del emperador. Su liberto se llama *L. Annius Matum*. Es un miembro atestiguado de la familia *Annia* de *Volubilis*. El gentilicio *Annius* es de origen itálico, pero muy difundido en Hispania y Britannia.

²⁸⁵⁰ *IAM.Lat.*, n.º. 519.

²⁸⁵¹ R. S. Conway, (1967), p. 558.

²⁸⁵² J. M. Lassère, (1977), p. 345; I. Kajanto, (1982), p. 18bis, 20, 75, 76, 93 y 298.

²⁸⁵³ *IAM.Lat.*, n.º. 519.

²⁸⁵⁴ Y. Le Bohec, (1989), p. 348.

²⁸⁵⁵ *IAM.Lat.*, n.º. 582.

²⁸⁵⁶ A. Rhorfi, (2006), p. 397, n.º. 3.

²⁸⁵⁷ M. Lenoir, (1985-86), p. 206, n.º, 8.

²⁸⁵⁸ R. S. Conway, (1967), p. 559.

²⁸⁵⁹ J. M. Abascal Palazón, (1994), pp. 76-78.

²⁸⁶⁰ R. S. Conway, (1967), p. 559.

²⁸⁶¹ I. Kajanto, (1982), pp. 20, 30, 51 y 186.

²⁸⁶² *IAMLat.*, n.º. 375b.

²⁸⁶³ I. Kajanto, (1982), p. 227.

²⁸⁶⁴ *IAM.Lat.*, n.º. 379.

- *Annonia Severa*²⁸⁶⁵: se advierte en una inscripción funeraria; difunta de 18 años. Se trata de un componente documentado de la familia *Annonia* de *Volubilis*. *Annonius* es un derivado de *Anno*; es considerado ilirio²⁸⁶⁶. Su *cognomen*, *Severa*, alude al carácter²⁸⁶⁷.

- *M(arcus) Annius Maturus*²⁸⁶⁸: se atestigua en una inscripción honorífica; hijo de *C. Annius Rufus* y *Caecilia Polionila*. El *cognomen Maturus* no es muy común²⁸⁶⁹ y se difunde en las provincias danubianas y balcánicas²⁸⁷⁰. La inscripción corresponde a los siglos II o III d.C.

- *Ant(onia) Amatia*²⁸⁷¹: se atestigua en una inscripción funeraria; se trata de la madre de *Antonius Iunior*; es un componente atestiguado de la familia *Antonia* de *Volubilis*. Su *cognomen*, *Amatia*, es raro, aparece una vez en Dalmacia (*CIL* III, 6395).

- *Anton[ia] Ata[I]an[ta]*²⁸⁷²: se registra en un inscripción funeraria; difunta de 16 años, honrada por su madre *Caecilia Antonia*. Su *cognomen Atlanta* es de origen griego²⁸⁷³.

- *Antonia Caia*²⁸⁷⁴: se observa en una inscripción funeraria; difunta de 45 años. Su *cognomen* es de origen latino²⁸⁷⁵.

- *Antonia Ceciliana*²⁸⁷⁶: se documenta en una inscripción funeraria; difunta de 29 años. El *cognomen Ceciliana* es desconocido.

- *Antonia Dides*²⁸⁷⁷: se constata en una inscripción funeraria. *Dides* es un nombre oriental de *Didas*²⁸⁷⁸ o de *Dide*²⁸⁷⁹. Tenemos un ejemplo del *cognomen Dideiia* en el municipio (*IAM.Lat.*, n.º. 442)²⁸⁸⁰.

- *Antonia Felicit(as)*²⁸⁸¹: se testifica en una inscripción funeraria. El *cognomen Felicitas* es muy frecuente en la epigrafía cristiana y alude a un estado de felicidad²⁸⁸².

²⁸⁶⁵ *IAM.Lat.*, n.º. 523.

²⁸⁶⁶ J. Marion, (1960), p. 139.

²⁸⁶⁷ I. Kajanto, (1982), pp. 11, 20, 22, 30, 68, 69, 256.

²⁸⁶⁸ *IAM.Lat.*, n.º. 375b.

²⁸⁶⁹ I. Kajanto, (1982), p. 301.

²⁸⁷⁰ J. Marion, (1960), p. 139.

²⁸⁷¹ *IAM.Lat.*, n.º. 527.

²⁸⁷² *IAM.Lat.*, n.º. 531; A. Rhorfi, (2006), p. 396.

²⁸⁷³ M. Euzennat, (1971), p. 164 ; A. Rhorfi, (2006), p. 396, n.º. 21.

²⁸⁷⁴ *IAM.Lat.*, n.º. 534.

²⁸⁷⁵ Y. Le Bohec, (1989), p. 347.

²⁸⁷⁶ *IAM.Lat.*, n.º. 532.

²⁸⁷⁷ *IAM.Lat.*, n.º. 454.

²⁸⁷⁸ M. Euzennat, (1971), p. 165.

²⁸⁷⁹ J. Marion, (1960), p. 152.

²⁸⁸⁰ Y. Le Bohec, (1989), p. 348.

²⁸⁸¹ *IAM.Lat.*, n.º. 533.

²⁸⁸² I. Kajanto, (1982), p. 18, 22, 25, 26, 98bis y 273.

- *Antonia Ianuaria*²⁸⁸³: aparece en una inscripción funeraria; se trata de uno de los *Antonii* en *Volubilis*. Es probablemente de origen autóctono. *Ianuarius* es un *cognomen* que refiere al calendario del año²⁸⁸⁴.

- [*Antonia*] *Mau[ra]*²⁸⁸⁵: se documenta en una inscripción funeraria. El *cognomen Maura* es de tipo geográfico, específicamente de la provincia de *Mauritania*²⁸⁸⁶. Sin duda indígena.

- *Antonia Suavis*²⁸⁸⁷: se constata en un fragmento de un epitafio. Su *cognomen* alude al carácter²⁸⁸⁸.

- *Ant(oni)us Balbu[s Vita]lis*²⁸⁸⁹: se advierte en una inscripción funeraria. El *cognomen Vitalis* se refiere al carácter de la persona²⁸⁹⁰.

- *Ant(oni)us Fabianus*²⁸⁹¹: se testimonia en una inscripción funeraria; se trata del hermano de *Antonia Caeciliana*²⁸⁹². *Fabianus* es *cognomen* derivado de gentilicio, con sufijo *-anus*²⁸⁹³. Su origen es indeterminado.

- *Ant(oni)us Iunior*²⁸⁹⁴: se atestigua en una inscripción funeraria y lleva el gentilicio de su madre *Antonia Amatia*. El *cognomen Iunius* refiere a un período del año²⁸⁹⁵.

- (*Antonius*) *Iustus*²⁸⁹⁶: se encuentra en una inscripción funeraria; se trata del hijo de M. *Antonius Antonianus*²⁸⁹⁷ y *Caecilia Saturnina*²⁸⁹⁸. Su *cognomen* alude a un estado moral y social²⁸⁹⁹.

- *Ant(oni)us Mauru[s]*²⁹⁰⁰: se observa en una inscripción funeraria; se trata del padre de *Antonia Maura*. El *cognomen Maurus* alude al origen²⁹⁰¹. Probablemente, es indígena.

²⁸⁸³ *IAM.Lat.*, n.º. 660.

²⁸⁸⁴ I. Kajanto, (1982), p. 29, 30, 60, 61 y 218.

²⁸⁸⁵ *IAM.Lat.*, n.º. 535.

²⁸⁸⁶ I. Kajanto, (1982), pp. 50, 206.

²⁸⁸⁷ *IAM.Lat.*, n.º. 374.

²⁸⁸⁸ I. Kajanto, (1982), p. 24, 73 y 283.

²⁸⁸⁹ *IAM.Lat.*, n.º. 526; L. Pons Pujol, (2009), p. 226.

²⁸⁹⁰ I. Kajanto, (1982), p. 23, 24, 30bis, 72 y 274.

²⁸⁹¹ *IAM.Lat.*, n.º. 525.

²⁸⁹² *IAM.Lat.*, n.º. 204.

²⁸⁹³ I. Kajanto, (1982), p. 146.

²⁸⁹⁴ *IAM.Lat.*, n.º. 527.

²⁸⁹⁵ I. Kajanto, (1982), p. 61.

²⁸⁹⁶ *IAM.Lat.*, n.º. 525.

²⁸⁹⁷ *IAM.Lat.*, n.º. 184.

²⁸⁹⁸ *IAM.Lat.*, n.º. 281.

²⁸⁹⁹ I. Kajanto, (1982), p. 68, 133 y 252.

²⁹⁰⁰ *IAM.Lat.*, n.º. 535.

²⁹⁰¹ I. Kajanto, (1982), pp. 50, 206.

- *Ant(oni)us o -a) Mo[destus o -a]*²⁹⁰²: se registra en una inscripción funeraria. Hay 3 ó 4 *Antonius Modestus* en Hispania y en el resto del Imperio, 4 más²⁹⁰³. El *cognomen Modestus* o *Modesta* califica el carácter: dulce, suave o afable²⁹⁰⁴.

- *Ant(oni)us Sabbatarius*²⁹⁰⁵: se testimonia en una inscripción funeraria; difunto de 3 años. El *cognomen Sabbatarius* es raro y puede relacionarse con un nombre judío²⁹⁰⁶.

- *(Antonius) Secundus*²⁹⁰⁷: aparece en una inscripción funeraria; se trata de un individuo de origen desconocido de la familia *Antonia* de *Volubilis*. Su *cognomen* está relacionado directamente con el orden de su nacimiento²⁹⁰⁸.

- *Antonius Valerianus*²⁹⁰⁹: se testimonia en una inscripción funeraria; difunto de 34 años. Su *cognomen*, *Valerianus*, deriva de los *Valerii*²⁹¹⁰.

- *C(ai)us Ant(oni)us Priscus*²⁹¹¹: se testimonia en una inscripción honorífica de *Sala* pero procedente de *Volubilis*. Es el padre de *Quintus Antonius* de la tribu *Claudia*, decurión del municipio. Es miembro atestado de la familia *Antonia* de *Volubilis*. Esta inscripción se sitúa en la época de Antonino Pío.

- *L(ucius) Antonius Nerva*²⁹¹²: se observa en una inscripción funeraria; difunto de 25 años. El *cognomen Nerva* califica una cualidad del cuerpo o de la mente en el sentido de fuerte, grande o poderoso²⁹¹³.

- *M(arcus) Ant(oni)us Antonianus*²⁹¹⁴: se registra en una inscripción funeraria. Casado con *Caecilia Saturnina* (*IAM.Lat.*, n.º. 525) y padre de *Secundus* y de *Iustus*. Su *cognomen* se deriva del gentilicio *Antonius*²⁹¹⁵.

- *[S]ex(tus) Antonius Valerian[us]*²⁹¹⁶: aparece en una inscripción honorífica; padre o hermano de *Antonia Dides*. Se trata de un individuo de origen oriental. *Valerianus* es un *cognomen* derivado a partir del gentilicio²⁹¹⁷.

²⁹⁰² *IAM.Lat.*, n.º. 526.

²⁹⁰³ J. Marion, (1960), p. 147.

²⁹⁰⁴ I. Kajanto, (1982), p. 263.

²⁹⁰⁵ *IAM.Lat.*, n.º. 529.

²⁹⁰⁶ J. Marion, (1960), p. 154; M Euzennat, (1971), p. 167; J. M. Lassère, (1977), p. 398; Y. Le Bohec, (1989), p. 348.

²⁹⁰⁷ *IAM.Lat.*, n.º. 525.

²⁹⁰⁸ J. M. Lassère, (1977), p. 345; I. Kajanto, (1982), pp. 30, 74, 75, 76, 77, 292.

²⁹⁰⁹ *IAM.Lat.*, n.º. 530.

²⁹¹⁰ I. Kajanto, (1982), pp. 35, 157.

²⁹¹¹ *IAM.Lat.*, n.º. 307.

²⁹¹² *IAM.Lat.*, n.º. 453.

²⁹¹³ I. Kajanto, (1982), pp. 105, 247.

²⁹¹⁴ *IAM.Lat.*, n.º. 525.

²⁹¹⁵ I. Kajanto, (1982), p. 140.

²⁹¹⁶ *IAM.Lat.*, n.º. 452 y 454.

²⁹¹⁷ I. Kajanto, (1982), pp. 35, 157.

- *C(aius) Apronius Paternus*²⁹¹⁸: se evidencia en una inscripción funeraria; difunto de 18 años. El gentilicio *Apronius* se concentra entre los *Peucetii*, *Campanas*, *Vesti*, *Volsci* y *Umbri*²⁹¹⁹. Su *cognomen Paternus* alude a la relación familiar²⁹²⁰. Se trata de un individuo que procede de Bracara; en consecuencia, es lusitano²⁹²¹.

- *Auda[s]ius o -a*²⁹²²: se atestigua en una inscripción funeraria. El gentilicio *Audasius* se documenta sólo en Campania²⁹²³.

- *Aurelia*²⁹²⁴: se documenta en una inscripción funeraria; se trata de la madre de la difunta *Aurellia Ulp[...]* *Syra*²⁹²⁵. El *nomen Aurelius* es frecuente entre los *Bruttii*, *Lucani*, *Calabri*, *Peucetii*, *Dauni*, *Campani*, *Hirpini*, *Samnites*, *Frentani*, *Paeligni*, *Vestini*, *Volsci*, *Hernici*, *Praeneste et Tusculum*, *Sabini*, *Umbri* y *Picenum*²⁹²⁶. Los *Aurelii* se encuentran distribuidos por toda la Península Ibérica; *Aratispi*, *Arva*, *Aurgi*, *Iponoba*, *Malaca*, *Sabora* y *Salpensa*²⁹²⁷.

- *Aurelia Aelia*²⁹²⁸: se testifica en una inscripción funeraria. Es un miembro de la familia *Aurelia* de *Volubilis*. Su *cognomen, Aelia*, deriva del gentilicio *Aelius*²⁹²⁹. Probablemente es indígena.

- *Aurelia Aithae Marcia*²⁹³⁰: se advierte en una inscripción funeraria; se trata de una difunta de 11 años. Se nota la filiación de *Aurelia Marcia* por el *cognomen* de su madre. El nombre *Aithae* es de origen sirio²⁹³¹.

- *Aur(elia) Claudia Alexandra*²⁹³²: se constata en una inscripción funeraria; difunta de 26 años. *Alexandra* es un nombre del difunto de origen oriental de los habitantes de *Volubilis*²⁹³³.

- *Aurelia Up[...]*²⁹³⁴: se evidencia en una inscripción funeraria; difunta de 20 años. Se trata de una persona de origen sirio²⁹³⁵.

²⁹¹⁸ *IAM.Lat.*, n.º.537; J. M. Lassère, (1977), p. 391.

²⁹¹⁹ R. S. Conway, (1967), p. 559.

²⁹²⁰ I. Kajanto, (1982), p. 18, 79, 80, 134, 304.

²⁹²¹ J. M. Lassère, (1977), p. 391.

²⁹²² *IAM.Lat.*, n.º. 538.

²⁹²³ R. S. Conway, (1967), p. 560.

²⁹²⁴ *IAM.Lat.*, n.º. 545.

²⁹²⁵ M. Euzennat, (1971), pp. 170 y 172.

²⁹²⁶ R. S. Conway, (1967), p. 561.

²⁹²⁷ J. M. Abascal Palazón, (1994), pp. 90-92.

²⁹²⁸ *IAM.Lat.*, n.º. 628.

²⁹²⁹ I. Kajanto, (1982), p. 36 y 160.

²⁹³⁰ M. Euzennat, J. Marion, (1960), p. 577; *IAM.Lat.*, n.º. 543.

²⁹³¹ M. Euzennat, (1971), p. 164; M. Sastre, (1975), pp. 153-154; J. Lassère, (1977), p. 398; A. Rhorfi, (2004), p. 298.

²⁹³² *IAM.Lat.*, n.º. 544.

²⁹³³ M. Euzennat, (1971), p. 164 y 170; J. Lassère, (1977), p. 398.

²⁹³⁴ *IAM.Lat.*, n.º. 545.

- *[Aure]l(ius) Phil[ipp]us Syrus*²⁹³⁶: se encuentra en una inscripción funeraria; se trata de un negociante sirio. Su *cognomen*, *Philippus*, es de origen oriental²⁹³⁷

- *Aur(elius) Samitus Maximus*²⁹³⁸: se menciona en una inscripción funeraria; se trata del padre de *Aurelius Philippus Syrus*, fallecido a los 40 años. Su *cognomen*, *Samitus*, es de origen sirio²⁹³⁹ y está documentado por otra inscripción (*IAM.Lat.*, nº. 543).

- (*Aurelius*) *Samitus Sabinus*²⁹⁴⁰: se documenta en una inscripción funeraria; se trata del padre de *Aurelia Aithae Marcia*; es un individuo de origen sirio²⁹⁴¹. *Sabinus* es un *cognomen* de tipo geográfico²⁹⁴².

- *Aurel(ius) Summus Vitalis*²⁹⁴³: aparece en una inscripción funeraria; se trata del abuelo de *Aurelia Aithae Marcia*, es un individuo de origen sirio²⁹⁴⁴.

- *M(arcus) Aur(elius) Var(us)*²⁹⁴⁵: se advierte en una inscripción funeraria; marido de *Germana*. Su *cognomen*, *Varus*, se refiere al carácter²⁹⁴⁶.

- *Ausius Ausonius*²⁹⁴⁷: se constata en una inscripción funeraria; fallecido a los 55 años. Probablemente, el gentilicio *Ausius* sea de origen sirio²⁹⁴⁸. Su *cognomen Ausonius* es de origen volubilitano²⁹⁴⁹. Esta inscripción se sitúa en el siglo III.d.C.

- *Bolanus Sabinus*²⁹⁵⁰: se registra en una inscripción funeraria; difunto de 55 años. El gentilicio *Bolanus* se documenta en Siria, en concreto, en *Palmira* y se encuentra en *Banasa*²⁹⁵¹. Es, sin duda, un oriental instalado en la ciudad y no un viajero²⁹⁵². Su *cognomen* es de tipo geográfico²⁹⁵³.

²⁹³⁵ M. Euzennat, (1971), p. 170 y 172; J. Lassère, (1977), p. 398.

²⁹³⁶ J. Toutain, (1967), p. 173 ; J. M. Lassère, (1977), p. 398; *IAM.Lat.*, nº. 513; A. Rhorfi, (2004), p. 298.

²⁹³⁷ J. Lassère, (1977), p. 398; Y. Le Bohec, (1989), p. 348.

²⁹³⁸ *IAM.Lat.*, nº. 513; J. M. Lassère, (1977), p. 398; A. Rhorfi, (2004), p. 298.

²⁹³⁹ M. Euzennat, (1971), p. 166, 171-172.

²⁹⁴⁰ *IAM.Lat.*, nº. 543; J. M. Lassère, (1977), p. 398; A. Rhorfi, (2004), p. 298.

²⁹⁴¹ J. Lassère, (1977), p. 398.

²⁹⁴² I. Kajanto, (1982), p. 20, 30, 51, 186.

²⁹⁴³ *IAM.Lat.*, nº. 543; J. M. Lassère, (1977), p. 398; A. Rhorfi, (2004), p. 298.

²⁹⁴⁴ J. Lassère, (1977), p. 398.

²⁹⁴⁵ *IAM.Lat.*, nº. 542.

²⁹⁴⁶ I. Kajanto, (1982), p. 242.

²⁹⁴⁷ *IAM.Lat.*, nº. 547.

²⁹⁴⁸ M. Euzennat, (1971), p. 172; J. M. Lassère, (1977), p. 400.

²⁹⁴⁹ Y. Le Bohec, (1989), p. 348.

²⁹⁵⁰ *IAM.Lat.*, nº. 547; J. M. Lassère, (1977), p. 398.

²⁹⁵¹ M. Euzennat, (1971), p. 163.

²⁹⁵² J. Lassère, (1977), p. 398.

²⁹⁵³ I. Kajanto, (1982), p. 20, 30, 51, 186.

- *Caecilia Antonia[na]*²⁹⁵⁴: se testimonia en una inscripción funeraria; madre de *Antonia Atlanta*, fallecida a los 6 años. La *gens Caecilia* se encuentra presente entre los oscos meridionales, en el Lacio e Italia Septentrional²⁹⁵⁵ y también se sitúa en un lugar importante en la lista de *nomina* hispanos; aparecen en *Arva*, *Ilurco*, *Malaca* y *Oningi*²⁹⁵⁶. El *cognomen Atlanta* es de origen oriental²⁹⁵⁷.

- *Caec[ilia] Antoniniana*²⁹⁵⁸: se constata en una inscripción honorífica; se trata de la madre del decurión del municipio *Q(uintus) Caecilius*, fallecido a los veinte años y esposa de *Q(uintus) Caecilius Seneca*. La inscripción se fecha en el siglo III d.C.

- *Caecilia Caeciliana*²⁹⁵⁹: se encuentra en una inscripción honorífica; casada con *L. Caecilius Clemens* (*IAM.Lat.*, n.º. 565), y madre de *L(ucius) Caecilius, dec(urio), Iivir*, de la tribu *Claudia*, fallecido a los treinta y tres años. La madre y el hijo llevan el mismo gentilicio; demuestra la abundancia de la *gens Caecilia* en el municipio y en concreto, entre la aristocracia municipal.

- *Caecilia Caeciliana*²⁹⁶⁰: se constata en una inscripción honorífica; hija de *Q. Caecilius Plato* (*IAM.Lat.*, n.º. 438), decurión, duunviro y flamen de *Volubilis*, de la tribu *Galeria*.

- *Caecilia Dideia*²⁹⁶¹: se documenta en una inscripción honorífica; esposa de *Q. Gellius Gellianus* (*IAM.Lat.*, n.º. 442) y madre de *G(aius) Gellius Seneca*, de la tribu *Quirina*, decurión del municipio y fallecido a los treinta ocho años. El *cognomen Dideia* no es latino²⁹⁶²; se encuentra en *Volubilis*, probablemente, derivado del gentilicio *Didius*²⁹⁶³. La inscripción se sitúa en el principio del siglo III d.C.

- *[C]aecil[i]a Ianuaria*²⁹⁶⁴: se testimonia en una inscripción funeraria; esposa del árabe *Caelius Iabra*, fallecida a los 30 años. El *cognomen Ianuaria* es especialmente frecuente en Africa, lo incluimos entre los probables indígenas.

- *Caecilia Modesta*²⁹⁶⁵: se constata en inscripción honorífica; se trata de la madre de *L(ucius) Caecilius Silvanus*, de la tribu *Claudia, eq(ues) alae / Aug(ustae)*. Su

²⁹⁵⁴ *IAM.Lat.*, n.º. 531.

²⁹⁵⁵ R. S. Conway, (1967), p. 562.

²⁹⁵⁶ J. M. Abascal Palazón, (1994), pp. 98-101.

²⁹⁵⁷ M. Euzennat, (1971), p. 167.

²⁹⁵⁸ *IAM.Lat.*, n.º. 437.

²⁹⁵⁹ *IAM.Lat.*, n.º. 435.

²⁹⁶⁰ *IAM.Lat.*, n.º. 438.

²⁹⁶¹ *IAM.Lat.*, n.º. 442.

²⁹⁶² M. Euzennat, (1971), p. 165; I. Kajanto, (1982), p. 111.

²⁹⁶³ Y. Le Bohec, (1989), p. 348.

²⁹⁶⁴ *IAM.Lat.*, n.º. 564.

²⁹⁶⁵ *IAM.Lat.*, n.º. 451.

cognomen, *Modesta*, es un sobrenombre relativo al carácter²⁹⁶⁶. La inscripción corresponde al año 88 d.C.

- *Caecilia Polionilla*²⁹⁶⁷: se menciona en una inscripción honorífica; se trata de la madre de *M(arcus) Annius Maturus, C(aii) A[nni] / Rufi fil(io)*, de la tribu *Claudia*, de 22 años. El *cognomen Polionilla* es de origen oriental²⁹⁶⁸.

- *Caecil[i]a Romana*²⁹⁶⁹: se evidencia en una inscripción honorífica; levantada por sus hermanos: *T(itus) Ocr[at]ius Valerianas, v(ir) c(larissimus)* y *Q(uitus) [O]crat(ius) / Titianus, / v(ir) e(gregius)*. El *cognomen Romana* es geográfico.

- *Caec(ilia) Saturnina*²⁹⁷⁰: se testifica en una inscripción funeraria. Por el *cognomen Saturnina* es probablemente indígena.

- *[Ca]ecilia [V]aleriana*²⁹⁷¹: aparece en una inscripción honorífica; se trata de la hija de *L(ucius) Caec(ilius) Saturn(inus)*. Su hermano fue *L(ucius) Caecilius Rogatus*, que se encargó de colocar la estatua. El sistema onomástico de *Caecilia Valeriana* revela la unión de dos importantes familias; por un lado, los *Caecilii*, y por otro los *Valerii*, de donde deriva su *cognomen*²⁹⁷². Esta inscripción corresponde al reinado de Claudio.

- *Caecilianus Lacer*²⁹⁷³: se testimonia en una inscripción funeraria; difunto de 90 años. *Lacer* sólo aparece atestiguado en Lusitania²⁹⁷⁴.

- *Caecilius Adlectus*²⁹⁷⁵: se advierte en una inscripción funeraria; difunto de 65 años. *Adlectus* es un *cognomen* muy raro en Africa con sentido religioso²⁹⁷⁶ y deriva del participio²⁹⁷⁷. Es probablemente de origen indígena.

- *Caec(ilius) Antinous*²⁹⁷⁸: se atestigua en una inscripción funeraria; patrono de *Caecilia Dativa*, fallecida a los dieciocho años. El *cognomen Antinous* es oriental.

- *Caecil(ius) Celsins*²⁹⁷⁹: se observa en una inscripción honorífica; se trata del padre de *L(ucius) Caecil(ius), L(ucius) f(ilio)*, de la tribu *Claudia*, quien dedica una base

²⁹⁶⁶ I. Kajanto, (1982), pp. 68, 69, 263.

²⁹⁶⁷ *IAM.Lat.*, n.º. 375b.

²⁹⁶⁸ I. Kajanto, (1982), p. 164.

²⁹⁶⁹ *IAM.Lat.*, n.º. 463.

²⁹⁷⁰ *IAM.Lat.*, n.º. 525.

²⁹⁷¹ *IAM.Lat.*, n.º. 370b.

²⁹⁷² I. Kajanto, (1982), pp. 35, 157.

²⁹⁷³ *IAM.Lat.*, n.º. 549.

²⁹⁷⁴ I. Kajanto, (1982), p. 245.

²⁹⁷⁵ *IAM.Lat.*, n.º. 550.

²⁹⁷⁶ J. Marion, (1960), p. 160

²⁹⁷⁷ I. Kajanto, (1982), p. 349.

²⁹⁷⁸ *IAM.Lat.*, n.º. 563.

²⁹⁷⁹ *IAM.Lat.*, n.º. 460.

de estatua en el foro del municipio. El *cognomen Celsius* es frecuente en África, probablemente es un indígena o alógeno africano.

- *Caecilius Celsus*²⁹⁸⁰: aparece en una inscripción funeraria. La lista de *cognomina* que presenta lo vinculan claramente a las más distinguidas familias de la elite local del municipio.

- *Caecil(ius) Iabra*²⁹⁸¹: se testimonia en una inscripción funeraria; es el marido de *[C]ecil[i]a Ian/uaria*, fallecida a los treinta años. Los *Iabri* son un pueblo de Arabia central²⁹⁸².

- *Caecilius Lucius*²⁹⁸³: se constata en una inscripción funeraria; difunto de treinta y seis años. *Lucius* está utilizado como *cognomen* y se deriva del *nomen*²⁹⁸⁴.

- *[C]ae[cil(ius) Maur[us]*²⁹⁸⁵: se advierte en una inscripción funeraria; se trata del esposo de *Ancana*. *Maurus* evidencia origen geográfico, es decir, de *Mauritania*²⁹⁸⁶.

- *Caecilius Memor*²⁹⁸⁷: se atestigua en una inscripción funeraria. Sin duda, se trata del hijo de *Caecilius Clemens*²⁹⁸⁸. El *cognomen Memor* refiere a una persona atenta y agradecida²⁹⁸⁹.

- *Caecilius Modestus*²⁹⁹⁰: se encuentra en una inscripción funeraria; se trata del hermano de *L(ucius) Caecilius, L(ucii) f(ilio)*, de la tribu de *Claudia, es eques alae Augustae*, sin duda fuera de la provincia. *Caecilius Modestus* está atestiguado en algunas provincias europeas²⁹⁹¹.

- *C(aius) Caecilius Flaccus*²⁹⁹²: se observa en una inscripción honorífica; se trata del hermano de *Caecilia Romana*, quien le dedica una base de estatua con la colaboración de otros dos hermanos; *T(itus) Ocr[a]t(ius) Valer[ianus], [v(ir)] c(larissimus), et Q(uintus) / Ocrat(ius) Titia/nus, [v(ir) e(gregius)]*. Su *cognomen Flaccus* alude a un defecto de audición²⁹⁹³.

²⁹⁸⁰ *IAM.Lat.*, n.º. 551.

²⁹⁸¹ *IAM.Lat.*, n.º. 564.

²⁹⁸² J. Marion, (1960), p. 156 ; M. Euzennat, (1971), pp. 163 y 283; Y. Le Bohec, (1989), p. 348.

²⁹⁸³ *IAM.Lat.*, n.º. 555.

²⁹⁸⁴ I. Kajanto, (1982), p. 172.

²⁹⁸⁵ *IAM.Lat.*, n.º. 556.

²⁹⁸⁶ I. Kajanto, (1982), pp. 50, 206.

²⁹⁸⁷ M. Lenoir, (1985-86), p. 210, n.º. 10; *A.Er.*, (1987), n.º. 1111, p. 334.

²⁹⁸⁸ *IAM.Lat.*, n.º. 435 y 436.

²⁹⁸⁹ I. Kajanto, (1982), p. 255.

²⁹⁹⁰ *IAM.Lat.*, n.º. 451.

²⁹⁹¹ J. Marion, (1960), p. 142.

²⁹⁹² *IAM.Lat.*, n.º. 455.

²⁹⁹³ I. Kajanto, (1982), p. 240.

- *L(ucius) Caecilius [A]ntonianus*²⁹⁹⁴: se advierte en una inscripción honorífica; padre de *L. Caecilius Latro* (*IAM.Lat.*, nº. 247), de la tribu *Galeria*. La madre de nuestro personaje *Cassia Caeciliana* (*IAM.Lat.*, nº. 291) levantó una base de estatua en honor a su hijo. Su pertenencia a la tribu *Galeria* nos puede hacer pensar que se trata de una familia alógena, probablemente hispana, o bien una familia de la oligarquía municipal, que recibió el derecho de ciudadanía con anterioridad a la anexión de la provincia.

- *L(ucius) Caecilius Clemens*²⁹⁹⁵: citado en una inscripción honorífica; se trata del hijo de *L(ucius) Caec(ilius) Clemens* (*IAM.Lat.*, nº. 435).

- *L(ucius) Caec(ilius) Caeciliani filius*²⁹⁹⁶: se testifica en una inscripción honorífica; se trata del hijo de *L(ucius) Caecilius Clemens*, a quien se dedicó una base de estatua por su madre *Manlia Romana*.

- *L(ucius) Caecilius*²⁹⁹⁷: se atestigua en una base de estatua hallada en el foro, de la tribu *Claudia*. El gentilicio *Caecilii* está muy documentado en la aristocracia municipal de *Volubilis*. La inscripción se fecha en el año 88 d.C.

- *L(ucius) Caecilius Caecilianus*²⁹⁹⁸: se documenta en una inscripción honorífica; hijo (*Lucius) Caecilius Caecilianus* (*IAM.Lat.*, nº. 434), casado con *Manlia Romana* (*IAM.Lat.*, nº. 356) y padre de *L. Caecilius Clemens* (*IAM.Lat.*, nº. 237).

- *L(ucius) Caecilius Caec[ilia]nus*²⁹⁹⁹: se testifica en una inscripción honorífica, casado con *Valeria Manlia* (*IAM.Lat.*, nº. 446) y padre de *Caecilia Caeciliana* (*IAM.Lat.*, nº. 271). La hija levanta una base de estatua en el foro de la ciudad en honor a sus padres.

- *L(ucius) Caecilius Fronto*³⁰⁰⁰: se documenta en una inscripción honorífica; muerto en Roma a los 25 años, de la tribu *Claudia*. Su madrastra *Cassia Caeciliana* (*IAM.Lat.*, nº. 270), le dedicó una base de estatua en el *Decumanus maximus*. El *cognomen Fronto* indica un rasgo físico³⁰⁰¹.

- *L(ucius) Caecil(ius) Gellianus*³⁰⁰²: se encuentra en una inscripción honorífica; hijo de *Aemilia Honorata* (*IAM.Lat.*, nº. 458) y hermano de *M(arcus) Caecil(ius) Fuscinus* (*IAM.Lat.*, nº. 458), de la tribu *Galeria*. Los primeros ciudadanos romanos de

²⁹⁹⁴ *IAM.Lat.*, nº. 456.

²⁹⁹⁵ *IAM.Lat.*, nº. 435.

²⁹⁹⁶ *IAM.Lat.*, nº. 434 y 716; M. Lenoir, (1983-84), pp. 252-254.

²⁹⁹⁷ L. Chatelain, (1916), p. 84, nº. 10; *IAM.Lat.*, nº. 451; S. Lefebvre, (1992), p. 22.

²⁹⁹⁸ *IAM.Lat.*, nº. 462.

²⁹⁹⁹ *IAM.Lat.*, nº. 434.

³⁰⁰⁰ *IAM.Lat.*, nº. 457.

³⁰⁰¹ I. Kajanto, (1982), pp. 17, 26, 118, 236.

³⁰⁰² *IAM.Lat.*, nº. 458; A. Rhorfi, (2004), p. 297.

Volubilis se inscribieron en la tribu *Galeria* antes de la anexión de *Mauritania Tingitana*. Su madre le dedicó una base honorífica al oeste del Arco de Carcalla. El *cognomen Gellianus* es raro; sólo hay ocho casos en el Imperio Romano³⁰⁰³. Esta inscripción corresponde al reinado de Claudio.

- *L(ucius) Caecilius Latro*³⁰⁰⁴: se registra en una inscripción honorífica; hijo de *L. Caecilius Antonianus* (*IAM.Lat.*, nº. 456) y *Cassia Caeciliana* (*IAM.Lat.*, nº. 456), inscrito en la tribu *Galeria*. Pertenece a la aristocracia volubilitana; su madre le levanta una estatua. Es probablemente un indígena. El *cognomen Latro* se refiere a un carácter avaricioso y codicioso³⁰⁰⁵.

- *L(ucius) Caecil(ius) Maur(us)*³⁰⁰⁶: se documenta en una inscripción funeraria; esposo de *Maximina* (*IAM.Lat.*, nº. 490), fallecida a los 35 años, a quien le puso esta lápida. Seguramente indígena. El *cognomen Maurus* alude a una zona geográfica.

- *L(ucius) Caecilius Plato*³⁰⁰⁷: se observa en una inscripción honorífica; hijo de *Caecilius Celsinus* (*IAM.Lat.*, nº. 460) y *Valeria Gaetula* (*IAM.Lat.*, nº. 459 y 441), inscrito en la tribu *Claudia*. Sus padres le dedicaron una base de estatua en el suroeste del foro de la ciudad. El *cognomen Plato* es raro, sólo aparece otro ejemplo en el municipio (*IAM.Lat.*, nº. 438), de origen oriental³⁰⁰⁸.

- *L(ucius) Caecilius Rogatus*³⁰⁰⁹: se documenta en una inscripción honorífica; hijo de *L. Caecilius Saturninus* (*IAM.Lat.*, nº. 370b) y hermano de *Caecilia Valeriana* (*IAM.Lat.*, nº. 370b). El hijo levanta una base de estatua en honor a su padre. Esta inscripción se sitúa en época de Claudio. El *cognomen Rogatus* alude al nacimiento del niño³⁰¹⁰.

- *L(ucius) Caecilius Saturninus*³⁰¹¹: se atestigua en una inscripción honorífica; padre de *L. Caecilius Rogatus* (*IAM.Lat.*, nº. 433 y 370b) y de *Caeciliana Valeriana* (*IAM.Lat.*, nº. 370b). El *cognomen Saturninus* es muy común en África, se deriva de la divinidad *Saturnus*³⁰¹². Esta inscripción corresponde al reinado de Claudio.

³⁰⁰³ I. Kajanto, (1982), p. 147.

³⁰⁰⁴ *IAM.Lat.*, nº. 456.

³⁰⁰⁵ I. Kajanto, (1982), p. 267.

³⁰⁰⁶ *IAM.Lat.*, nº. 621.

³⁰⁰⁷ *IAM.Lat.*, nº. 460; A. Rhorfi, (2004), p. 299.

³⁰⁰⁸ Y. Le Bohec, (1989), p. 348.

³⁰⁰⁹ *IAM.Lat.*, nº. 370 y 433.

³⁰¹⁰ J. M. Lassère, (1977), p. 345; I. Kajanto, (1982), p. 18, 75, 76, 93, 297.

³⁰¹¹ *IAM.Lat.*, nº. 370b.

³⁰¹² I. Kajanto, (1982), pp. 18, 20, 30, 54, 55, 58, 76, 113, 213.

- *L(ucius) Caecilius Silvanu[s]*³⁰¹³: aparece en una inscripción funeraria; se trata del hermano de *Caecilius Modestus* (*IAM.Lat.*, nº. 451). Es un *equus alae Augustae*. *Silvinus* es un *cognomen* derivado de divinidad³⁰¹⁴, claramente de *Silvanus*, dios de los bosques, sobrenombre de *Marte*.

- *M(arcus) Cae[c(ilius)] Caecil(ianus)*³⁰¹⁵: se constata en una inscripción funeraria; hijo de *Caecilius Lucanus Caecilianus* (*IAM.Lat.*, nº. 248), fallecido a los 43 años y hermano de *M. Caecilius Pudens* (*IAM.Lat.*, nº. 256). Los hijos pusieron esta lápida en honor a su padre. Su *cognomen* *Caecilianus* se deriva del gentilicio *Caecilius*.

- *M(arcus) Caecil(ius) Fuscinus*³⁰¹⁶: se testimonia en una inscripción honorífica. *Fuscinus* es un *cognomen* poco frecuente que se refiere a un rasgo físico de la persona³⁰¹⁷. Esta inscripción se sitúa en el reinado de Claudio.

- *M(arcus) Caecil(ius) Lucanus Caecil[i]anus*³⁰¹⁸: se constata en una inscripción honorífica. *Caecilius Lucanus* está atestiguado en Hispania y Britania³⁰¹⁹.

- *M(arcus) C(aecilius) Pudens*³⁰²⁰: se observa en una inscripción funeraria. Su *cognomen* muestra un rasgo del temperamento modesto, decente, recatado o vergonzoso³⁰²¹.

- *Q(uintus) Caecilius Sen[e]ca Gracilis*³⁰²²: se evidencia en una inscripción honorífica. El *cognomen* *Seneca* se difunde en el ámbito celta y se refiere a una edad vieja³⁰²³. Sin duda tiene un origen alógeno.

- *Cassia Caeciliana*³⁰²⁴: aparece en una inscripción honorífica; madre de *L(ucius) Caecilius*, de la tribu *Galeria*, quien le dedica una base de estatua. El gentilicio *Cassius* se evidencia entre los peucetos, hirpinos, samnitas, vestinos, volscos, piconos, ecuos, etc.³⁰²⁵. En las inscripciones hispanas el gentilicio *Cassius* aparece con cierta frecuencia en *Naeva*³⁰²⁶. Su *cognomen* se deriva a partir del gentilicio *Caecillius* y su origen es indeterminado. El sistema onomástico de *Cassia Caeciliana* revela la

³⁰¹³ *IAM.Lat.*, nº. 557.

³⁰¹⁴ I. Kajanto, (1982), pp. 36, 58, 91, 162, 310.

³⁰¹⁵ *IAM.Lat.*, nº. 554.

³⁰¹⁶ *IAM.Lat.*, nº. 458.

³⁰¹⁷ I. Kajanto, (1982), p. 228.

³⁰¹⁸ *IAM.Lat.*, nº. 554.

³⁰¹⁹ J. Marion, (1960), p. 142.

³⁰²⁰ *IAM.Lat.*, nº. 554.

³⁰²¹ I. Kajanto, (1982), pp. 68, 75, 93, 264.

³⁰²² *IAM.Lat.*, nº. 437.

³⁰²³ I. Kajanto, (1982), p. 301.

³⁰²⁴ *IAM.Lat.*, nº. 456.

³⁰²⁵ R. S. Conway, (1967), p. 564.

³⁰²⁶ J. M. Abascal Palazón, (1994), pp. 108-109.

vinculación de dos importantes familias; por un lado, los *Cassii*, y por otro los *Caecilii*, de donde deriva su *cognomen*. Esta inscripción se fecha antes de la transformación de *Volubilis* en municipio.

- [*C*]assia Rogata³⁰²⁷: se observa en una inscripción honorífica. El *cognomen* *Rogatus* alude al nacimiento de un niño. Es muy probablemente un indígena³⁰²⁸.

- *Cas(s)ius Botto*³⁰²⁹: se constata en una inscripción funeraria; difunto de treinta años. Es miembro de la familia *Cassia* de *Volubilis*. Los *Cassii* se documentan en la Península itálica; en Campania, entre los *Hirpini*, *Samnitas*, *Vestini*, *Volsci*, *Aurunci*, *Aequi*, *Praeneste* y *Tusculum*, *Umbri* y *Peucetii*³⁰³⁰. Su *cognomen* *Botto* es desconocido; pero *Bottius* se encuentra en el Nórico³⁰³¹.

- *Cassius Felix*³⁰³²: se advierte en una inscripción funeraria dedicada a su esposa *Claudia Helena*³⁰³³. El *cognomen* *Felix* hace referencia a una particularidad del individuo³⁰³⁴.

- *L(ucius) Cassius Valerianus*³⁰³⁵: se evidencia en una inscripción funeraria, difunto de 21 años. Es un miembro atestiguado de la familia *Cassia* de *Volubilis*. Su *cognomen* se deriva del gentilicio *Valerius*³⁰³⁶.

- *Castrici[us] Bubulcus*³⁰³⁷: se documenta en una inscripción funeraria; difunto de veinticinco años. Es el único miembro del gentilicio *Castricius* documentado en *Volubilis*³⁰³⁸. Esta familia se constata en la colonia de *Banasa* (*CIL*, VIII, 9992) y en la península itálica; en Campania, entre los *Hirpini*, *Volsci* y *Umbri*³⁰³⁹. El *cognomen* *Bubulcus* sólo está atestiguado una vez en Italia y está relacionado con la oferta de animales³⁰⁴⁰.

- *Cornelia Amma*³⁰⁴¹: se registra en una inscripción funeraria; hermana de *M(arcus) Caecilius Ibzathae*, fallecido a los diecisiete años, quien le dedica una base de estatua en el *decumanus maximus*. El gentilicio *Cornelius* se encuentra entre los brutios,

³⁰²⁷ *IAM.Lat.*, n.º. 480.

³⁰²⁸ J. M. Lassère, (1977), p. 345.

³⁰²⁹ *IAM.Lat.*, n.º. 569.

³⁰³⁰ R. S. Conway, (1967), p. 564.

³⁰³¹ I. Kajanto, (1982), p. 163; Y. Le Bohec, (1989), p. 348.

³⁰³² *IAM.Lat.*, n.º. 576.

³⁰³³ A. Rhorfi, (2006), p. 396.

³⁰³⁴ I. Kajanto, (1982), pp. 13, 22, 29, 30, 57, 71, 72, 73, 134, 272

³⁰³⁵ *IAM.Lat.*, n.º. 572.

³⁰³⁶ I. Kajanto, (1982), pp. 35, 157.

³⁰³⁷ *IAM.Lat.*, n.º. 573.

³⁰³⁸ J. Marion, (1960), p. 150; J. Lassère, (1977), p. 388.

³⁰³⁹ R. S. Conway, (1967), p. 564.

³⁰⁴⁰ I. Kajanto, (1982), p. 323.

³⁰⁴¹ *IAM.Lat.*, n.º. 424.

lucanos, peucetos, campanos, hirpinos, samnitas, sabinos, faliscos, piconos, etc.³⁰⁴². La familia *Cornelia* está bien representada en Hispania; en concreto, en *Aurgi, Baedro, Canania, Carruca, Igabrum, Ilurco, Iporca, Ponoba, Lacibula, Malaca, Manigua, Nescania, Oducia, Sabora, Singila Barba, Sosontigi y Atalaya*³⁰⁴³. El *cognomen* *Amma* es raro, conocido sólo en el ámbito celta, especialmente en Lusitania³⁰⁴⁴.

- *C(aius) Cornelius Severus*³⁰⁴⁵: se documenta en una inscripción funeraria; pertenece al *collegium Mercuri vestiariorum*. Es el único representante de la familia *Cornelia* junto con *Cornelia Amma* en *Volubilis*. El *cognomen* *Severus* indica un tipo de carácter.

- *Cl(audia) Caecili[ana]*³⁰⁴⁶: se testimonia en una inscripción funeraria de *Sala*; se trata de la madre de la difunta. El personaje procede de *Volubilis*. Esta estructura onomástica de *Claudia Caeciliana* constata la unión de dos importantes familias; por un lado, los *Claudii*, y por otro los *Caecilii*, de donde deriva su *cognomen*. El *nomen* *Claudius* se vincula a la *Domus* imperial y es usual en la epigrafía hispana³⁰⁴⁷, así como en la Península Itálica; en concreto, entre los *Bruttii, Lucani, Calabri, Peuceti, Dauni, Campani, Hirpini, Samnites, Frentani, Paeligni, Vestini, Volsci, Marsi, Aequi, Hernici, Praeneste et Tusculum, Sabini, Falisci y Umbri*³⁰⁴⁸.

- *Claudia Procula*³⁰⁴⁹: se encuentra en un testamento, en el que nombra a *Q. Claudius Saturninus* heredero, especificando que después de su muerte, debe levantar una estatua honorífica a su madre *Marcia Marcellina*. Es una *honestissima*, hija de *Marcia Morcellina* (*IAM.Lat.*, n.º. 359) que pertenece a la familia *Claudia* constatada en *Volubilis*. La *gens* *Claudia* lo vincula a la *Domus* imperial y es usual en la epigrafía hispana³⁰⁵⁰, así como en la itálica³⁰⁵¹. *Procula* es *cognomen* obtenido a partir de *praenomen* obsoleto³⁰⁵². Es probablemente de origen foráneo.

³⁰⁴² R. S. Conway, (1967), p. 566.

³⁰⁴³ J. F. Rodríguez, (1981), pp. 54-55; J. M. Abascal Palazón, (1994), pp. 116-125.

³⁰⁴⁴ J. Marion, (1960), p. 158; Y. Le Bohec, (1989), p. 348.

³⁰⁴⁵ *IAM.Lat.*, n.º. 581.

³⁰⁴⁶ *IAM.Lat.*, n.º. 311.

³⁰⁴⁷ J. M. Abascal Palazón, pp. 111-114.

³⁰⁴⁸ R. S. Conway, (1967), p. 565.

³⁰⁴⁹ *IAM.Lat.*, n.º. 366 y 471.

³⁰⁵⁰ J. M. Abascal Palazón, (1994), pp. 111-114.

³⁰⁵¹ R. S. Conway, (1967), p. 565.

³⁰⁵² I. Kajanto, (1982), pp. 19, 30, 39, 40, 42, 176.

- *Claud(ia) Tetis*³⁰⁵³: se atestigua en una inscripción funeraria; se trata de la mujer de *Lucr[eti]us Procelus*, fallecido a los 70 años. El *cognomen Tetis* no está documentado en la obra de Kajanto, probablemente es de origen oriental³⁰⁵⁴.

- *Claudius Fuscinus*³⁰⁵⁵: se evidencia en una tabla de bronce hallada en el Palacio de Gordiano. *Fuscinus* está atestiguado en el ámbito celta³⁰⁵⁶.

- *Cla(udius -a) Vitalis*³⁰⁵⁷: se observa en inscripción funeraria; difunto de 53 años. *Claudius Vitalis* se encuentran en Italia³⁰⁵⁸.

- *M(arcus) Claudius Germanus*³⁰⁵⁹: se constata en una inscripción honorífica; hijo de *Q. Claudius Saturninus*, heredero de *Claudia Procula* y de *Flavia Germanilla*, que pertenece a la aristocracia volubilitana. El *cognomen Germanus* se refiere a una zona geográfica³⁰⁶⁰.

- *Q(uintus) Cl(audius) Saturninus*³⁰⁶¹: se documenta en una inscripción funeraria; *Claudia Procula* nombra como heredero a *Q. Claudius Saturninus* en su testamento y establece el levantamiento de una estatua a su madre *Marcia Marcellina*. El *cognomen Saturninus* es muy frecuente en Africa.

- *[Tib(erius)]Claud[ius Pri]mus*³⁰⁶²: se observa en una inscripción funeraria. El *cognomen Primus* está relacionado con el orden del nacimiento del niño³⁰⁶³.

- *Domitia Syrophoenix*³⁰⁶⁴: aparece en una inscripción funeraria; se trata de la esposa de *Alutius Syrophoenix* (*IAM.Lat.*, n.º. 454). La *gens Domitia* se concentra entre los *Lucani, Calabri, Peucetii, Dauni, Campani, Hirpini, Samnites, Paeligni, Vestini, Volsci, Aurunci, Aequi, Hernici, Praeneste et Tusculum, Sabini, Umbri* y *Picenum*³⁰⁶⁵. Es de origen sirio³⁰⁶⁶.

- *Dom(itia) Tatia*³⁰⁶⁷: se testifica en una inscripción funeraria. *Tatia* es su segundo gentilicio; se trata de un nombre de origen griego³⁰⁶⁸.

³⁰⁵³ *IAM.Lat.*, n.º. 614; A. Rhorfi, (2004), p. 297; A. Rhorfi, (2006), p. 396.

³⁰⁵⁴ Y. Le Bohec, (1989), p. 348; A. Rhorfi, (2006), p. 396, n.º. 25.

³⁰⁵⁵ J. Lassère, (1977), p. 289; *IAM.Lat.*, n.º. 499; A. Rhorfi, (2004), p. 297.

³⁰⁵⁶ I. Kajanto, (1982), p. 228; J. Marion, (1960), p. 142; J. M. Lassère, (1977), p. 289.

³⁰⁵⁷ *IAM.Lat.*, n.º. 575.

³⁰⁵⁸ J. Marion, (1960), p. 145.

³⁰⁵⁹ *IAM.Lat.*, n.º. 464.

³⁰⁶⁰ I. Kajanto, (1982), p. 12, 51, 201.

³⁰⁶¹ *IAM.Lat.*, n.º. 464 y 471.

³⁰⁶² *IAM.Lat.*, n.º. 574.

³⁰⁶³ I. Kajanto, (1982), p. 29, 30, 73, 74, 75, 76, 77, 134, 291.

³⁰⁶⁴ *IAM.Lat.*, n.º. 582.

³⁰⁶⁵ R. S. Conway, (1967), p. 567.

³⁰⁶⁶ J. M. Lassère, (1977), p. 398.

³⁰⁶⁷ *IAM.Lat.*, n.º. 583; J. M. Lassère, (1977), p. 398.

³⁰⁶⁸ H. Solin, (1982), p. 955.

- *Fabia Bira Izeltae*³⁰⁶⁹: se registra en una inscripción honorífica. Se trata de la hija de *Izelta* y esposa de *M. Valerius Severus*, hijo de *Bostar*. Fue la primera flamínica del municipio. Es una destacada dama de la familia *Fabia* documentada en las inscripciones del municipio (*IAMLat.*, nº. 440 y 465). El gentilicio *Fabius* se encuentra divulgado entre los brutios, lucanos, peucetos, daunos, campanos, samnitas, frentanos, vestinos, volscos, latinos, sabinos, en *Praeneste* y *Tusculum*³⁰⁷⁰. Los *Fabii* son frecuentes en la epigrafía mauritana, puesto que se testimonian varios individuos de esta familia. El *nomen Fabius* se encuentra ampliamente documentado en la Península Ibérica³⁰⁷¹. *Fabia Bira Izeltae*, de filiación indígena casada con un personaje de filiación púnica, pertenece a la oligarquía del municipio de *Volubilis*, tanto antes como después de la anexión. El *cognomen Bira* es de origen africano³⁰⁷². Esta inscripción corresponde al reinado de Claudio.

- *Fabia Manliana*³⁰⁷³: se encuentra en una inscripción funeraria; se trata de la esposa de *Pompeius Senior* (*IAMLat.*, nº. 375) y madre de *M. Pompeius Antonianus* (*IAMLat.*, nº. 371) y *L. Pompeius Manlianus* (*IAMLat.*, nº. 374). Esta mujer es pariente de *L. Fabius Manlianus*. Los hijos de la difunta levantaron una estatua en el Palacio de Gordiano, en honor a su madre. Es otro ejemplo de la unión de dos importantes familias; por un lado, los *Fabii*, y por otro los *Manlii*, de donde deriva su *cognomen*.

- *Fabia Rusticilla*³⁰⁷⁴: se advierte en una inscripción funeraria; es la hermana de *L. Fabius Romanus*, *F. Saturninus* y *F. Manlianus* (*IAMLat.*, nº. 312, 315 y 316). El *cognomen Rusticilla* es muy raro y alude al origen del individuo³⁰⁷⁵. Esta inscripción se fecha en el siglo I d.C.

- *Fabius Caecilianus*³⁰⁷⁶: se documenta en una inscripción honorífica; se trata del sobrino de *Fabia Bira* (*IAMLat.*, nº. 318) y hermano de *L. Fabius Crispus, Rogatus Crispus*. Los hermanos levantaron una base de estatua en honor a *Fabia Bira* la mujer de *M. Valerius Severus*. El sobrenombre *Caecilianus* se deriva de gentilicio³⁰⁷⁷. Esta inscripción se sitúa en el siglo I d.C.

³⁰⁶⁹ *IAMLat.*, nº. 342, 368, 439, 440, 448 y 449; F. López Pardo, (1987), p. 114; D. Fishwick, (193), p. 293; S. Lefebvre, (2002), p. 1735.

³⁰⁷⁰ R. S. Conway, (1967), p. 568.

³⁰⁷¹ J. M. Abascal Palazón, (1994), pp. 132-136.

³⁰⁷² Y. Le Bohec, (1989), p. 348.

³⁰⁷³ *IAMLat.*, nº. 467; S. Lefebvre, (2002), p. 1730 y 1736.

³⁰⁷⁴ *IAMLat.*, nº. 468; S. Lefebvre, (2002), p. 1736.

³⁰⁷⁵ I. Kajanto, (1982), p. 311.

³⁰⁷⁶ *IAMLat.*, nº. 440; S. Lefebvre, (2002), p. 1735.

³⁰⁷⁷ I. Kajanto, (1982), pp. 18, 35, 142.

- *Fabius Ianuarius*³⁰⁷⁸: se encuentra en una tabla de bronce, hallada en el palacio de Gordiano. El *cognomen Ianuarius* es muy frecuente en *África*, se incluye entre los probables indígenas³⁰⁷⁹.

- *Fabius Manlian(us)*³⁰⁸⁰: se atestigua en una inscripción honorífica; hermano de *Fabius Romanus* (*IAM.Lat.*, nº. 315) y *Fabius Saturninus* (*IAM.Lat.*, nº. 316) y *Fabia Rusticilla* (*IAM.Lat.*, nº. 320). Los hermanos pusieron una base de estatua en el foro del municipio en honor a su hermano *L. Fabius Romanus* es la tribu *Claudia*. Es otro miembro atestiguado de dos familias importantes de *Volubilis*.

- *Fabius Marinus*³⁰⁸¹: se evidencia en una tabla de bronce con los “*nomina veteranorum*”³⁰⁸². El *cognomen Marinus* se refiere a una zona de habitación y fue utilizado por los orientales³⁰⁸³.

- *Fabius Saturninus*³⁰⁸⁴: se constata en una inscripción honorífica. Se trata del hijo de *L. Fabius*, hermano de *L. Fabius Romanus* y *Fabius Manlianus*. *Saturninus* es un *cognomen* muy frecuente en *Mauritania*.

- *L(ucius) Fabius*³⁰⁸⁵: se registra en una inscripción honorífica; se trata de un componente documentado de la familia *Fabia* de *Volubilis*.

- *L. Fabius Crispus*³⁰⁸⁶: se testimonia en inscripción funeraria; se trata del hijo de *L. Fabius*, sobrino de *Fabia Bira*, hermano de *Fabius Caecilianus* y padre de *Fabius Rogatus*, fallecido a los 17 años. El padre puso esta lápida en honor a su hijo. Su *cognomen* señala una peculiaridad física, como es el cabello rizado³⁰⁸⁷.

- *L(ucius) Fabius Romanus*³⁰⁸⁸: se testifica en una inscripción honorífica; hermano de *Fabius Saturninus*, *Fabius Manlianus* y *Fabia Rusticilla*. Sus hermanos le levantaron una base de estatua en el foro del municipio. *Romanus* es un *cognomen* alusivo al origen³⁰⁸⁹.

³⁰⁷⁸ J. Lassère, (1977), p. 289; *IAM.Lat.*, nº. 499; S. Lefebvre, (2002), p. 1736.

³⁰⁷⁹ J. M. Lassère, (1977), p. 345.

³⁰⁸⁰ *IAM.Lat.*, nº. 466; S. Lefebvre, (2002), p. 1734 y 1736.

³⁰⁸¹ J. M. Lassère, (1977), p. 289; *IAM.Lat.*, nº. 499; S. Lefebvre, (2002), p. 1736.

³⁰⁸² J. Lassère, (1977), p. 289.

³⁰⁸³ J. M. Lassère, (1977), pp. 289 y 401; I. Kajanto, (1982), p. 81, 308.

³⁰⁸⁴ *IAM.Lat.*, nº. 466; S. Lefebvre, (2002), p. 1736.

³⁰⁸⁵ *IAM.Lat.*, nº. 489; S. Lefebvre, (2002), p. 1736.

³⁰⁸⁶ *IAM.Lat.*, nº. 440 y 465; S. Lefebvre, (2002), p. 1735.

³⁰⁸⁷ I. Kajanto, (1982), p. 223.

³⁰⁸⁸ *IAM.Lat.*, nº. 466; S. Lefebvre, (2002), p. 1734.

³⁰⁸⁹ I. Kajanto, (1982), p. 20, 30, 51, 182.

- *L(ucius) Fab(ius) Saturninus*³⁰⁹⁰: se constata en una inscripción funeraria; hermano de *L(ucius) Fabius Romanus*. El *cognomen Saturninus* es muy frecuente en África.

- *M. Fabius Rogatus*³⁰⁹¹: se testifica en una inscripción honorífica; se trata del hijo de *L. Fabius Crispus* y sobrino-nieto de *Fabia Bira*. Nuestro personaje junto con otros familiares levantaron esta base de estatua en honor a *Fabia Bira*, mujer de *M. Valerius Severus*. El *cognomen Rogatus* se refiere al nacimiento.

- *Flavia Germanilla*³⁰⁹²: se observa en una inscripción funeraria; se trata de *Flamínica Provinciae*. Es hija de *Flavius Germanus*, casada con *Q. Claudius Saturninus* (*IAMLat.*, n.º. 297), madre de *M. Claudius Germanus* (*IAM.Lat.*, n.º. 294). Es un miembro testificado de la familia *Flavia* de *Volubilis* en el siglo III. Los *Flavii* se encuentran ampliamente extendidos en *Hispania*³⁰⁹³. También se documentan en la península itálica; entre los *Bruttii*, *Lucani*, *Calabri*, *Peucetii*, *Dauni*, *Campani*, *Hirpini*, *Samnites*, *Hernici*, *Paeligni*, *Marrucini*, *Vestini*, *Volsci*, *Aurunci*, *Marsi*, *Aequi*, *Praeneste et Tusculum*, *Sabini*, *Umbri* y *Picenum*³⁰⁹⁴. El *cognomen Germanilla* corresponde a su madre y alude al origen étnico³⁰⁹⁵.

- *Fla(vius) Praefectus*³⁰⁹⁶: se registra en una inscripción funeraria; difunto de LVIII años. El *cognomen Praefectus* sólo es conocido una vez³⁰⁹⁷.

- *T. Flavius Germanus*³⁰⁹⁸: se documenta en una inscripción funeraria; se trata del padre de *Flavia Germanilla* (*IAM.Lat.*, n.º. 323). Es el propietario de una de las importantes casas del barrio noreste de la ciudad, como lo documenta su dedicatoria al Genio doméstico³⁰⁹⁹. Esta inscripción corresponde al reinado de Cómodo.

- *Fla(v)us*³¹⁰⁰: se testifica en una lista de nombres de colonos hallado en la panadería. Esta inscripción se sitúa al final del siglo II y principio del siglo III.

- *M(arcus) Gabinius Gellianus*³¹⁰¹: se documenta en una inscripción honorífica. Padre de *Gabinia Babbus* (*IAM.Lat.*, n.º. 328) y también probablemente de *Gabinia*

³⁰⁹⁰ *IAM.Lat.*, n.º. 466 y 468; S. Lefebvre, (2002), p. 1736.

³⁰⁹¹ *IAM.Lat.*, n.º. 440; S. Lefebvre, (2002), p. 1735.

³⁰⁹² *IAM.Lat.*, n.º. 464 y 590; S. Lefebvre, (2000), p. 1628.

³⁰⁹³ J. M. Abascal Palazón, (1994), pp. 133-141 y 232-244.

³⁰⁹⁴ R. S. Conway, (1967), p. 569.

³⁰⁹⁵ I. Kajanto, (1982), p. 182.

³⁰⁹⁶ *IAM.Lat.*, n.º. 589.

³⁰⁹⁷ I. Kajanto, (1982), p. 354.

³⁰⁹⁸ *IAM.Lat.*, n.º. 351; S. Lefebvre, (2000), p. 1628.

³⁰⁹⁹ S. Lefebvre, (2000), p. 1632.

³¹⁰⁰ *IAM.Lat.*, n.º. 500.

³¹⁰¹ *IAM.Lat.*, n.º. 441.

Anulla (IAM.Lat., nº. 327), cuya hija con *Valerius Masculus* (IAM.Lat., nº. 412) se llama *Valeria Gelliana* (IAM.Lat., nº. 442). La gens *Gabinia* está documentada cinco veces en la epigrafía volubilitana; las cinco personas conocidas son todas mujeres, menos nuestro personaje. El gentilicio *Gabinus* es etrusco y aparece con profusión en la Cirta³¹⁰². Los *cognomina* *Gabiniae*, *Babbus* y *Anulla* son orientales o púnicos³¹⁰³.

- *Gabinia Antoniana*³¹⁰⁴: se testimonia en una inscripción funeraria; difunta de 23 años. Es otro miembro documentado de la familia *Gabinia* de *Volubilis*. El *cognomen* *Antoniana* se deriva del gentilicio *Antonius*.

- *Gabinia Anulla*³¹⁰⁵: se observa en una inscripción funeraria; casada con *Q. Valerius Masculus* (IAM.Lat., nº. 412) es madre de *Valeria Gelliana* (IAM.Lat., nº. 442). El *cognomen* *Anulla* solo se encuentra en África, siendo muy raro³¹⁰⁶.

- *Gabinia Babbus*³¹⁰⁷: se advierte en una inscripción funeraria; hija de *M. Gabinius Gellianus* (IAM.Lat., nº. 325), notable del municipio. El *cognomen* *Babbus* es púnico u oriental y significa niño pequeño³¹⁰⁸.

- *Gabinia Compitaria*³¹⁰⁹: se registra en una inscripción funeraria; difunta de diecisiete años. El *cognomen* *Compitaria* se deriva del nombre de la fiesta de *Compitalia*³¹¹⁰.

- *Helvius Maternus*³¹¹¹: se testifica en un diploma militar; se trata de un veterano. Es un miembro atestiguado de la familia *Helvia* de *Volubilis*. En Hispania, los *Helvii* se constatan en diversas zonas³¹¹². La gens *Helvia* se documenta en la Península Itálica, entre los *Bruttii*, *Lucani*, *Peucetii*, *Dauni*, *Campanii*, *Hirpini*, *Samnites*, *Paeligni*, *Vestini*, *Volsci*, *Marsi*, *Umbri* y *Picenum*³¹¹³. El *cognomen* *Maternus* es un sobrenombre de proximidad³¹¹⁴, específicamente materno. Este *cognomen* es muy frecuente en Hispania y en la Narbonense³¹¹⁵.

³¹⁰² J. M. Lassère, (1977), p. 461.

³¹⁰³ Y. Le Bohec, (1989), p. 348.

³¹⁰⁴ IAM.Lat., nº. 591.

³¹⁰⁵ IAM.Lat., nº. 476.

³¹⁰⁶ I. Kajanto, (1982), p. 301.

³¹⁰⁷ IAM.Lat., nº. 441.

³¹⁰⁸ F. L. Benz, (1972), p. 187 y 282; Y. Le Bohec, (1989), p. 348.

³¹⁰⁹ IAM.Lat., nº. 592.

³¹¹⁰ I. Kajanto, (1982), p. 220.

³¹¹¹ J. Lassère, (1977), p. 289; IAM.Lat., nº. 499.

³¹¹² J. M. Abascal Palazón, (1994), pp. 148-149.

³¹¹³ R. S. Conway, (1967), pp. 570-571.

³¹¹⁴ I. Kajanto, (1982), pp. 18, 79, 80, 164, 303.

³¹¹⁵ J. Marion, (1960), p. 140.

- *Helvia Saccicescesia*³¹¹⁶: se constata en una inscripción funeraria; madre de *Subutanus*, que falleció a los dieciocho años. Es otro miembro atestiguado de la familia *Helvia* del municipio.

- *Iulia Gaia*³¹¹⁷: se encuentra en una inscripción funeraria; difunta de treinta años. Es un miembro constatado de la familia *Iulia* de *Volubilis*. El gentilicio *Iulius* se extiende por gran parte de la Península Itálica: *Oscia*, *Calabria*, *Campania*, *Samnio*, *Umbria*, territorio *hirpino*, etc.³¹¹⁸. *Iulius* es el *nomen* más frecuente en la epigrafía de Hispania, atestiguado en *Aurgi*, *Castro del Río*, *Igabrum*, *Ipolcobulcula*, *Mirobriga* y *Ventippo*³¹¹⁹. Tampoco podemos olvidar que el núcleo más importante de *Iulii* se concentra en la colonia *Augusta Gemella Tucci*. En *Obulco*, *Ulia*, *Asido*, *Ucubi*, *Urso*, *Hispalis*, *Gades*, etc. son uno de los grupos más representados³¹²⁰. El *cognomen* *Gaius* no es muy frecuente y se deriva del *praenomen*³¹²¹.

- *Iulia Maxima*³¹²²: se evidencia en una inscripción funeraria; hermana de *L. Vivat(ius) Maximus* (*IAM.Lat.*, n.º. 452), fallecido a los 33 años, quien le dedica una lápida. El *cognomen* *Maxima* está relacionado directamente con el orden de su nacimiento³¹²³.

- *Iulia Nonna*³¹²⁴: se testimonia en una inscripción funeraria; difunta de siete años. El *cognomen* *Nonnus* es muy poco común, está registrado en el ámbito celta y tiene diversas interpretaciones³¹²⁵.

- *Iulia Severa*³¹²⁶: se registra en una inscripción funeraria; hija de *Iulius Secundus* (*IAM.Lat.*, n.º. 339), fallecida a los 18 años. Su *cognomen* *Severa* alude al carácter³¹²⁷.

- *Iulia Suavilla*³¹²⁸: se evidencia en una inscripción funeraria; esposa de *L. Ocratius* (*IAM.Lat.*, n.º. 362), fallecida a los treinta años. El *cognomen* *Suavillus* es muy raro y alude al carácter³¹²⁹.

³¹¹⁶ *IAM.Lat.*, n.º. 594.

³¹¹⁷ *IAM.Lat.*, n.º. 606.

³¹¹⁸ R. S. Conway, (1967), p. 572.

³¹¹⁹ J. M. Abascal Palazón, (1994), pp. 151-165

³¹²⁰ J. F. Rodríguez Neila, (1981), pp. 49-51.

³¹²¹ I. Kajanto, (1982), p. 172.

³¹²² *IAM.Lat.*, n.º. 677bis.

³¹²³ I. Kajanto, (1982), pp. 30, 74, 75, 76, 77, 292.

³¹²⁴ *IAM.Lat.*, n.º. 607.

³¹²⁵ I. Kajanto, (1982), p. 99, 366; J. Marion, (1960), p. 143.

³¹²⁶ *IAM.Lat.*, n.º. 609.

³¹²⁷ I. Kajanto, (1982), pp. 11, 20, 22, 30, 68, 69, 256.

³¹²⁸ *IAM.Lat.*, n.º. 626.

³¹²⁹ I. Kajanto, (1982), p. 283.

- *Iulia Valeria*³¹³⁰: se constata en una inscripción funeraria; esposa de de *Ma[...]**us Turradi* (*IAM.Lat.*, nº. 354), madre de *Valerius Flavius* (*IAM.Lat.*, nº. 400) y *Valeria Pusinca* (*IAM.Lat.*, nº. 445). Esta inscripción se fecha al siglo III d.C.

- *Iul(ius o-a) Fel(ix)*³¹³¹: se documenta en una inscripción funeraria; *patronus* de *Iul(ius) Fortun(a)t(us)* (*IAM.Lat.*, nº. 335 y 601), fallecido a los 55 años. Su *cognomen* hace referencia a una particularidad del individuo³¹³².

- *Iulius Secundus*³¹³³: se evidencia en una inscripción funeraria; padre de *Iulia Severa* (*IAM.Lat.*, nº. 345), fallecida a los 33 años. Su *cognomen* está relacionado con el orden de su nacimiento³¹³⁴.

- *L(ucius) Iulius*³¹³⁵: aparece en una inscripción honorífica; se trata de un documento oficial, donde el personaje está inscrito en la tribu *Quirina*.

- *L(ucius) Iulius Victor*³¹³⁶: se advierte en una inscripción funeraria. El *cognomen Victor* alude a una circunstancia favorable, victoriosa y es muy frecuente en África³¹³⁷.

- *Manl(lius) Valerianu[s]*³¹³⁸: se constata en una inscripción funeraria. El gentilicio *Manllia* se atestigua entre los *Bruttii*, *Peucetii*, *Campanii*, *Hirpini*, *Aequi*, *Umbri* y *Picenum*³¹³⁹. Su *cognomen* se deriva del gentilicio *Valerius*.

- *Mamilia Luci[la]*³¹⁴⁰: se atestigua en una base de estatua, levantada cerca de las termas del Palacio Gordiano por su marido *Lucius Valerius Saturninus*, con la autorización del *ordo* volubilitano en honor a su mujer. Según la inscripción, esta mujer procede del municipio de *Conobaria*, en la *Betica*. El gentilicio *Mamilia* se documenta en Hispania. Sin embargo, el gentilicio *Mamilius* no aparece en la *Betica*. Esta mujer se casó con un aristócrata de *Volubilis* de origen africano. La *gens Mamilia* se documenta entre los *Peucetii*, *Campanii*, *Marrucini*, *Volsci*, *Praeneste et Tusculum*, *Umbri* y *Picenum*³¹⁴¹.

³¹³⁰ *IAM.Lat.*, nº. 495.

³¹³¹ *IAM.Lat.*, nº. 601.

³¹³² I. Kajanto, (1982), pp. 13, 22, 29, 30, 57, 71, 72, 73, 134, 272

³¹³³ *IAM.Lat.*, nº. 609.

³¹³⁴ I. Kajanto, (1982), pp. 30, 74, 75, 76, 77, 292.

³¹³⁵ *IAM.Lat.*, nº. 488.

³¹³⁶ *IAM.Lat.*, nº. 609.

³¹³⁷ J. M. Lassère, (1977), p. 345; I. Kajanto, (1982), pp. 11, 18, 30, 57, 72, 89, 96, 98, 278, 362.

³¹³⁸ *IAM.Lat.*, nº. 616.

³¹³⁹ R. S. Conway, (1967), p. 574.

³¹⁴⁰ *IAM.Lat.*, nº. 469; J. M. Lassère, (1977), p. 391.

³¹⁴¹ R. S. Conway, (1967), p. 568.

R. S. Conway, (1967), p. 574.

- *Manlia Romana*³¹⁴²: se encuentra en una inscripción funeraria; se trata de la esposa de *Caecilius Caecilianus* y madre de *L. Caecilius Clemens*, decurión. Es un miembro atestiguado de la familia *Manlia* de *Volubilis*. El *nomen Manlius* se localiza en diversas ciudades *hirpinas, volscas, sabinas*, etc.³¹⁴³, así como en diversas ciudades hispanas: *Arva, Aurgi y Lacibula*³¹⁴⁴. Esta inscripción se sitúa después el reinado de Augusto. Su *cognomen* alude a su origen³¹⁴⁵.

- *Marcia Marcellina*³¹⁴⁶: se testimonia en una base de estatua, levantada por *Q. Claudius Saturninus*, heredero de *Claudia Procula*. Según J. Marion³¹⁴⁷; esta mujer sería de alguna provincia danubiana o balcánica.

- *L(ucius) Oc[rati]us Senanatus*³¹⁴⁸: se evidencia en una inscripción funeraria; casado con *Iulia Suavilla* (*IAM.Lat.*, nº. 346), difunto de 30 años. Nuestro personaje es el primer representante de la familia *Ocratia*. Su *cognomen Senatus* está atestiguado pocas veces³¹⁴⁹. Esta inscripción corresponde al siglo I.

- *Ocra(tia) Anto[nian]a*³¹⁵⁰: se observa en una inscripción funeraria. El sistema onomástico de *Ocratia Antoniana* revela la unión de dos importantes familias; por un lado, los *Ocratii*, y por otro los *Antonii*, de donde deriva su *cognomen*.

- *Ocratia Corn[elian]a*³¹⁵¹: se constata en una inscripción funeraria; hija o nieta del primer *Ocratius* del municipio.

- *Q(uintus) Ocratius Titianus*³¹⁵²: se constata en una inscripción honorífica; se trata de un *vir Egregius*, hermano de *C. Caecilius Flaccus*. Su *cognomen* se deriva del gentilicio *Tetius*³¹⁵³.

- *Octavius Restutus*³¹⁵⁴: se documenta en una inscripción funeraria; difunto de 30 años. El gentilicio *Octavius* se concentra en diversas ciudades hispanas; *Aurgi, Malaca, Munigua y Sosontigi*³¹⁵⁵. El *cognomen Restutus* es muy frecuente en Africa³¹⁵⁶.

³¹⁴² *IAM.Lat.*, nº. 434, 436 y 470; S. Lefebvre, (1992), p. 23; *id.*, (2002), p. 1734.

³¹⁴³ R. S. Conway, (1967), p. 574.

³¹⁴⁴ J. M. Abascal Palazón, (1994), pp. 180-181.

³¹⁴⁵ I. Kajanto, (1982), p. 182.

³¹⁴⁶ *IAM.Lat.*, nº. 471.

³¹⁴⁷ (1960), p. 151.

³¹⁴⁸ *IAM.Lat.*, nº. 626; J. M. Lassère, (1977), p. 389.

³¹⁴⁹ I. Kajanto, (1982), p. 365.

³¹⁵⁰ *IAM.Lat.*, nº. 627.

³¹⁵¹ *IAM.Lat.*, nº. 472.

³¹⁵² *IAM.Lat.*, nº. 455 y 463.

³¹⁵³ I. Kajanto, (1982), p. 35, 157.

³¹⁵⁴ *IAM.Lat.*, 2, 1982, nº. 628.

³¹⁵⁵ J. M. Abascal Palazón, (1994), pp. 185-186.

³¹⁵⁶ J. M. Lassère, (1977), p. 454.

- *Cecilia Pompeiana*³¹⁵⁷: se testifica en una inscripción funeraria; se trata de la hija de *Pompeius Macedo*³¹⁵⁸, fallecida a los quince años. Su *cognomen* se deriva del gentilicio *Pompeii*. Esta inscripción corresponde al siglo III d.C.

- *L(ucius) Pompeius Manlianus*³¹⁵⁹: se documenta en una base de estatua hallada en el año 1953 en el palacio de Gordiano. Se trata del hijo de *L. Pompeius Senior* y de *Fabia Manliana* y el hermano de *M. Pompeius Antonianus*. Su *cognomen* se deriva del gentilicio *Manlii*³¹⁶⁰.

- *Pompeius Capitus*³¹⁶¹: se registra en una tabla de bronce hallada en el Palacio Gordiano; se trata de un veterano³¹⁶². El *cognomen Capito* alude al físico del individuo³¹⁶³.

- *Pompeius Macedo*³¹⁶⁴: se atestigua en una inscripción funeraria; padre de *Caecilia Pompeia*. El *cognomen Macedo* no es recogido como *cognomen* por Kajanto³¹⁶⁵.

- *[Semp(ronius) P]rimus Sit(...)*³¹⁶⁶: se constata en una inscripción funeraria; padre de *Sempronia Prima*. Es un miembro atestiguado de los *Sempronii* de *Volubilis*. Los *Sempronii* constituyen uno de los *nomina* que con más frecuencia aparecen en los municipios flavios; concretamente, se constatan en *Aurgi*, *Baedro*, *Canania*, *Pizca*, *Irni*, *Lacibula*, *Mellaria*, *Mirobriga*, *Nescania*, *Oducia*, *Ostippo*, *Singlia Barba* y *Villo*. La *gens Sempronia* se documenta entre los *Lucani*, *Peucetii*, *Campanii*, *Hirpini*, *Volsci*, *Praeneste et Tusculum*, *Falisci* y *Umbri*³¹⁶⁷. El *cognomen Primus* indica orden de nacimiento³¹⁶⁸. *Sit(...)* es un segundo *cognomen* o el *origo* del individuo. *Sit(t)ianus* está atestiguado en Italia por libertos, y en Africa³¹⁶⁹. Según J. Marion³¹⁷⁰, se puede desarrollar como *Sit(ifensis)*.

³¹⁵⁷ *IAM.Lat.*, n.º. 566.

³¹⁵⁸ *IAM.Lat.*, n.º. 373.

³¹⁵⁹ *IAM.Lat.*, n.º. 427; S. Lefebvre, (2002), p. 1734.

³¹⁶⁰ I. Kajanto, (1982), p. 32, 150.

³¹⁶¹ J. M. Lassère, (1977), p. 289; *IAM.Lat.*, n.º. 499.

³¹⁶² J. M. Lassère, (1977), p. 289.

³¹⁶³ I. Kajanto, (1982), p. 17, 118, 119, 120, 235.

³¹⁶⁴ *IAM.Lat.*, n.º. 566.

³¹⁶⁵ (1982), p. 398.

³¹⁶⁶ *IAM.Lat.*, n.º. 641.

³¹⁶⁷ R. S. Conway, (1967), p. 583.

³¹⁶⁸ I. Kajanto, (1982), pp. 29, 30, 73, 74, 75, 76, 77, 134, 276, 291.

³¹⁶⁹ I. Kajanto, (1982), p. 156.

³¹⁷⁰ (1960), p. 157.

- *Sentius Bargbal*³¹⁷¹: se registra en una tabla de bronce, hallada en el Palacio de Gordiano. Se trata de un veterano. *Bargbal* es un nombre púnico³¹⁷². Los *Sentii* constituyen otro de los grupos de poder localizados en *Hispania*³¹⁷³. La *gens Sentia* se concentra entre los *Peucetii*, *Campanii*, *Hirpini*, *Paeligni*, *Vestini*, *Volsci*, *Praeneste et Tusculum*, *Sabini*, *Umbri* y *Picenum*³¹⁷⁴.

- *Sentius Saturninus*³¹⁷⁵: se evidencia en una tabla de bronce; se trata de un veterano. Es otro componente documentado de la familia *Sentia* de *Volubilis*. Su *cognomen Saturninus* es muy frecuente en África. *Saturninus* es un *cognomen* teofórico, procede de *Saturnus*³¹⁷⁶.

- *Terentius Capitus*³¹⁷⁷: se testimonia en una inscripción honorífica; esposo de *Maura Pallut*, padre de *Terentius Passer* y *Terentius Honoratus*. El gentilicio *Terentius* es usual entre los *daunos*, *campanos*, *hirpinos*, *volscos*, *latinos*, etc.³¹⁷⁸. Esta inscripción se sitúa en el siglo III d.C.

- *Terentius Honoratus*³¹⁷⁹: se constata en una inscripción honorífica; hijo de *Terentius Captio* y *Maura Pallut*. Es un miembro constatado de la familia *Terentia* de *Volubilis*. Esta inscripción se fecha en el siglo III d.C.

- *Terentius Passer*³¹⁸⁰: se constata en una inscripción honorífica; hijo de *Terentius Capitus* y *Maura Pallut*. *Passer* es un *cognomen* derivado de la fauna y flora³¹⁸¹.

- *Titinia Albinia[na]*³¹⁸²: se testimonia en una inscripción funeraria. El gentilicio *Titinus* está registrado en Roma; entre los *Calabri*, *Peucetii*, *Campanii*, *Hirpini*, *Volsci*, *Sabini* y *Aequi*³¹⁸³. El gentilicio *Titinus*, aparece en Hispania una vez. El *cognomen Albinianus* alude al color de cabello, ojos y piel³¹⁸⁴.

³¹⁷¹ *IAM.Lat.*, n.º. 499.

³¹⁷² F. L. Benz, (1972), p. 291; J. Lassère, (1977), p. 289; Y. Le Bohec, (1989), p. 348.

³¹⁷³ J. M. Abascal Palazón, (1994), p. 218.

³¹⁷⁴ R. S. Conway, (1967), p. 583.

³¹⁷⁵ J. M. Lassère, (1977), p. 289; *IAM.Lat.*, n.º. 499.

³¹⁷⁶ I. Kajanto, (1982), pp. 18, 20, 30, 54, 55, 58, 76, 113, 213.

³¹⁷⁷ *IAM.Lat.*, n.º. 495.

³¹⁷⁸ R. S. Conway, (1967), p. 586.

³¹⁷⁹ *IAM.Lat.*, n.º. 495.

³¹⁸⁰ *IAM.Lat.*, n.º. 495.

³¹⁸¹ I. Kajanto, (1982), p. 18, 126, 331.

³¹⁸² *IAM.Lat.*, n.º. 645.

³¹⁸³ R. S. Conway, (1967), p. 587.

³¹⁸⁴ I. Kajanto, (1982), p. 227.

- *Sulpicius Victorinus*³¹⁸⁵: se testimonia en una inscripción funeraria; difunto de 13 años. El gentilicio *Sulpicius* está registrado en Italia; *Lucani, Peucetii, Dauni, Campani, Hirpini, Samnites, Marrucini, Volsci, Aurunci, Marsi, Aequi, Praenestre et Tusculum, Sabini, Falisci, Umbri* y *Picenum*³¹⁸⁶. El *cognomen Victorinus* alude a una circunstancia de victoria o superioridad³¹⁸⁷.

- *G(aius) Val(erius) Antonianus*³¹⁸⁸: se testimonia en una inscripción funeraria; hijo de *G. Valerius Modestus* (*IAMLat.*, n.º. 413), quien le dedica una lápida hallada cerca del río *Khroune*. Su *cognomen* se deriva del gentilicio *Antonius*.

- *G(aius) Val(erius) Modestus*³¹⁸⁹: se registra en una inscripción funeraria; difunto de 65 años. El *cognomen Modestus* evidencia un rasgo del carácter: modesto, sencillo, etc.³¹⁹⁰

- *L(ucius) Val(erius) Caecilianus Appianus*³¹⁹¹: se testimonia en una inscripción honorífica; casado con *Maria Liciniana* (*IAM.Lat.*, n.º. 478), padre de *L. Valerius Licinianus* (*IAM.Lat.*, n.º. 654), de la tribu *Claudia*, fallecido a los 3 años. Sus padres le levantaron esta inscripción cerca del foro de la ciudad. El *cognomen Appianus* se deriva del *praenomen*³¹⁹². Según el *cognomen* de nuestro personaje, parece que es indígena.

- *L(ucius) Val(erius) Cecilianus*³¹⁹³: se registra en una inscripción funeraria; difunto de 6 años. Se trata del hijo de *L. Valerius Quadratinus* (*IAM.Lat.*, n.º. 654). Su *cognomen* se deriva del gentilicio *Caecilius*.

- [*L(ucius)*] *Va]lerius Licinianus*³¹⁹⁴: se advierte en una inscripción funeraria; difunto de 3 años, de la tribu *Claudia*. Hijo de *L. Valerius Caecilianus* (*IAM.Lat.*, n.º. 654) y *Maria Liciniana* (*IAM.Lat.*, n.º. 478). El *cognomen Licinianus* se deriva claramente del gentilicio *Licinius*³¹⁹⁵.

- *L(ucius) Valerius Priscus*³¹⁹⁶: se observa en una inscripción funeraria; difunto de 17 años, de la tribu *Claudia*. Hijo de *Marcus Valerius Peregrinus* (*IAM.Lat.*, n.º. 479)

³¹⁸⁵ *IAM.Lat.*, n.º. 644.

³¹⁸⁶ J. Marion, (1960), p. 143; R. S. Conway, (1967), p. 585.

³¹⁸⁷ I. Kajanto, (1982), p. 278.

³¹⁸⁸ *IAM.Lat.*, n.º. 661.

³¹⁸⁹ *IAM.Lat.*, n.º. 661.

³¹⁹⁰ I. Kajanto, (1982), p. 263.

³¹⁹¹ *IAM.Lat.*, n.º. 478; A. Rhorfi, (2006), p. 395.

³¹⁹² I. Kajanto, (1982), p. 39, 40, 172.

³¹⁹³ *IAM.Lat.*, n.º. 654.

³¹⁹⁴ *IAM.Lat.*, n.º. 478.

³¹⁹⁵ I. Kajanto, (1982), pp. 38, 148.

³¹⁹⁶ *IAM.Lat.*, n.º. 479.

que dedicó esta inscripción en honor a su hijo. El *cognomen Priscus* denota una característica física: anciano, arcaico, viejo³¹⁹⁷.

- *L(ucius) Valerius Quadratinus*³¹⁹⁸: se testifica en una inscripción funeraria; padre de *L. Valerius Cecilianus* (*IAM.Lat.*, n.º. 654), fallecido a los 6 años. El *cognomen Quadratinus* se conoce en Cisalpina y alude a una característica física³¹⁹⁹.

- *L(ucius) Val(erius) Saturninus*³²⁰⁰: se registra en una inscripción funeraria; se trata del dedicante junto a *Valeria Caeciliana*, hermana, hija esposa. El *cognomen Saturninus* es muy frecuente en *Mauritania*.

- *M(arcus) Valerius Peregrinus*³²⁰¹: se registra en una inscripción funeraria; padre de *L. Valerius Priscus*. El *cognomen Peregrinus* alude a un origen extranjero o foráneo³²⁰².

- *M(arcus) Val(erius) Rogatus*³²⁰³: aparece en una inscripción honorífica; se trata del hijo de *Valerius Marcus*³²⁰⁴.

- *M(arcus) Valerius Rufinus*³²⁰⁵: se testifica en una inscripción honorífica; se trata de un soldado y procede de *Tolosa* (Galia). El *cognomen Rufinus* alude a una característica física³²⁰⁶.

- *M(arcus) Val(erius) Sassius Pudens*³²⁰⁷: se observa en una inscripción funeraria; hermano de *Valeria Myggyn* y padre de *Valeria Lu[perc]illa*. Emparentado con los *Ocratii* al casarse con *Ocratiana*. El *cognomen Sassius* es de Benevento³²⁰⁸. *Pudens* es un *cognomen* que alude al carácter³²⁰⁹.

- *M(arcus) Valerius Tuscus*³²¹⁰: aparece en una inscripción honorífica; hijo de *M. Valerius Honoratus* y padre de otro *M. Valerius Honoratus*. El *cognomen Tuscus* aparece en Hispania y en el resto del Imperio³²¹¹. *Tuscus* es *cognomen* de tipo geográfico, procedente de la Península Itálica³²¹².

³¹⁹⁷ I. Kajanto, (1982), pp. 30, 71, 288.

³¹⁹⁸ *IAM.Lat.*, n.º. 654.

³¹⁹⁹ I. Kajanto, (1982), p. 233.

³²⁰⁰ *IAM.Lat.*, n.º. 481.

³²⁰¹ *IAM.Lat.*, n.º. 479.

³²⁰² I. Kajanto, (1982), pp. 81, 313.

³²⁰³ J. Lassère, (1977), p. 289; *IAM.Lat.*, n.º. 480.

³²⁰⁴ *IAM.Lat.*, n.º. 410.

³²⁰⁵ *IAM.Lat.*, n.º. 511.

³²⁰⁶ J. M. Lassère, (1977), p. 345; I. Kajanto, (1982), p. 27, 28, 229.

³²⁰⁷ *IAM.Lat.*, n.º. 443, 477 y 672.

³²⁰⁸ *IAM.Lat.*, p. 300.

³²⁰⁹ I. Kajanto, (1982), p. 68, 75, 93, 264.

³²¹⁰ *IAMLat.*, n.º. 446 y 447.

³²¹¹ J. Marion, (1960), p. 148.

³²¹² I. Kajanto, (1982), pp. 51, 188.

- *Maria Liciniana*³²¹³: se registra en una inscripción funeraria; madre de *Lucio Valerius Liciniano*, fallecido a los 3 años, de la tribu *Claudia*.

- *Q(uintus) Val(erius) Masculus*³²¹⁴: se observa en una inscripción funeraria; casado con *Gabinia Anulla* y padre de *Valeria Gelliana*.

- *Sex(tus) Val(erius) Priscus*³²¹⁵: se constata en una inscripción honorífica; marido de *Valeria Caeciliana*. *Priscus* es *cognomen* de tipo peyorativo: viejo, arcaico, caducado³²¹⁶.

- *Val(eria) Caecilliana*³²¹⁷: se observa en una estela funeraria; esposa de *L. Valerius Saturninus*, honrada con una estatua por el *ordo volubilitano*.

- *Valeria Caeciliana, Tusci*³²¹⁸: se advierte en una base honorífica; hija de *M. Valerius Tuscus*, casada con *Sextus Valerius Priscus*. El *cognomen Tusci* es de origen geográfico³²¹⁹.

- *Valeria Cogitata*³²²⁰: se registra en una inscripción funeraria; difunta de 3 años.

- *Valeria Dativa*³²²¹: se testifica en una inscripción funeraria; madre de *Valerius Aeventius*, fallecido a los 30 años. El *cognomen Dativus* es común en Africa por su significado religioso y alude al nacimiento del niño³²²².

- *Valeria Felicitas*³²²³: se documenta en una inscripción funeraria; difunta de 9 años. El *cognomen Felicitas* describe circunstancias felices, afortunadas o bienaventuradas³²²⁴.

- *Valeria Gaetula*³²²⁵: se atestigua en una inscripción honorífica; casada con *Caecilius Celsinus*, madre de *L. Caecilius Plato*. El *cognomen Gaetulus* aparece una vez en *Mauritania Tingitana*, aunque es frecuente en Numidia³²²⁶.

- *Val(eria) Iulia*³²²⁷: se evidencia en una inscripción funeraria; difunta de veinticuatro años. Se trata de la hija de *Valerius Romanus* y *Cecilia Iulia* (*IAM.Lat.*, n.º. 663).

³²¹³ *IAM.Lat.*, n.º. 478.

³²¹⁴ *IAM.Lat.*, n.º. 476.

³²¹⁵ *IAM.Lat.*, n.º. 475.

³²¹⁶ I. Kajanto, (1982), pp. 30, 71, 288.

³²¹⁷ *IAM.Lat.*, n.º. 481.

³²¹⁸ *IAM.Lat.*, n.º. 475.

³²¹⁹ I. Kajanto, (1982), p. 188.

³²²⁰ *IAM.Lat.*, n.º. 667.

³²²¹ *IAM.Lat.*, n.º. 658.

³²²² I. Kajanto, (1982), p. 75, 76, 77, 297.

³²²³ *IAM.Lat.*, n.º. 669.

³²²⁴ I. Kajanto, (1982), p. 273.

³²²⁵ *IAM.Lat.*, n.º. 460.

³²²⁶ J. Gasco, (1970), pp. 723-736.

- *Valeria Lucana*³²²⁸: se testimonia en una inscripción honorífica incompleta hallada en el foro. Su *cognomen* alude a su origen³²²⁹.

- [*Vale*]ria Lu[*perc*]illa³²³⁰: se encuentra en una inscripción funeraria; difunta de 21 años. Hija de *M. Valerius Sassius Pudens*. Su *cognomen Lupercilla* es muy raro y se refiere a su ocupación³²³¹.

- *Valeria Manlia*³²³²: se registra en una inscripción funeraria; se trata de la esposa de *Caecilius Caecilianus*. *Manlia* es un gentilicio usado como *cognomen* y es muy común en África³²³³.

- *Valeria Myggyn, Pudentis*³²³⁴: se constata en una inscripción honorífica; hermana de *M. Valerius Sassius Pudens*. El *cognomen Myggyn* parece púnico³²³⁵.

- *Val(eria) Parte[n]opea*³²³⁶: se documenta en una inscripción funeraria. El *cognomen* es oriental.

- *Valeria Procl[i]nia*³²³⁷: se advierte en una inscripción funeraria. El *cognomen Proclinus* es excepcionalmente raro; está documentado en Galia Narbonense.

- *Valeria*³²³⁸: se atestigua en una inscripción honorífica; hija de *Ma[...]**Jus Turradi* y *Iulia Valeria*, hermana de *Valerius Flavinus*. El *cognomen Pusinca* es de origen volubilitano³²³⁹. Probable, esta inscripción corresponde al siglo III d.C.

- *Val(erius) Aeventius*³²⁴⁰: se evidencia en una inscripción funeraria; difunto de 30 años. El *cognomen Aeventius* se documenta dos veces en Roma³²⁴¹.

- *Val(erius) Antonianus*³²⁴²: se observa en inscripción funeraria; difunto de 5 años. Su *cognomen* se deriva del gentilicio *Antonius*. Probablemente, indígena.

- *Valerius Arrenus*³²⁴³: se registra en una tabla de bronce; se trata de un veterano. El *cognomen Arrenus* y los derivados de *Arro* tienen origen en Asturias y Celtiberia³²⁴⁴.

³²²⁷ *IAM.Lat.*, n.º. 670.

³²²⁸ *IAM.Lat.*, n.º. 671.

³²²⁹ I. Kajanto, (1982), p. 193.

³²³⁰ *IAMLat.*, n.º. 672.

³²³¹ I. Kajanto, (1982), p. 318.

³²³² *IAM.Lat.*, n.º. 462; ; S. Lefebvre, (2002), p. 1734.

³²³³ *IAM.Lat.*, n.º. 434.

³²³⁴ *IAM.Lat.*, n.º. 477.

³²³⁵ F. L. Benz, (1972), p. 339; Y. Le Bohec, (1989), p. 348.

³²³⁶ *IAM.Lat.*, n.º. 673.

³²³⁷ *IAM.Lat.*, n.º. 674.

³²³⁸ *IAM.Lat.*, n.º. 495.

³²³⁹ Y. Le Bohec, (1989), p. 348.

³²⁴⁰ *IAM.Lat.*, n.º. 658.

³²⁴¹ *CIL*, VI, 25762 y 29802.

³²⁴² *IAM.Lat.*, n.º. 651.

³²⁴³ *IAM.Lat.*, n.º. 499.

³²⁴⁴ J. Unterman, (1965), pp. 60-1; Y. Le Bohec, (1989), p. 348.

- *Valerius Cecilianus*³²⁴⁵: se testifica en una inscripción funeraria; difunto de 18 años.

- *Valerius Cerialis*³²⁴⁶: se advierte en una inscripción funeraria; difunto de 70 años.

- *Valerius Flavinus*³²⁴⁷: se constata en una inscripción honorífica. El *cognomen Flavinus* se cataloga entre los de peculiaridad física, concretamente el color³²⁴⁸ y es muy frecuente en Hispania³²⁴⁹. Probablemente, esta inscripción se fecha en el siglo III d.C.

- *Valerius Fla(v)ius*³²⁵⁰: se testifica en una tabla de bronce; se trata de un veterano. El *cognomen Flavius* es muy utilizado en Hispania³²⁵¹.

- *Val(erius) Honora[tus]*³²⁵²: aparece en una inscripción funeraria; difunto de 12 años. Se trata de un miembro de una familia de origen foráneo, probablemente hispana. Su *cognomen* se refiere al respecto y honor³²⁵³.

- *Valerius Ianuarius*³²⁵⁴: se testifica en una tabla de bronce; se trata de un veterano³²⁵⁵. El *cognomen Ianuarius* es común en África³²⁵⁶.

- *Valerius Katellus*³²⁵⁷: se constata en una inscripción funeraria; difunto de 40 años. El *cognomen Katellus* o *Catellus* es muy raro³²⁵⁸. *Catellus*, *Catellius*, *Catelles* y *Catella*, se conocen en Hispania y en Italia³²⁵⁹.

- *Val(erius) Manar*³²⁶⁰: se documenta en una inscripción funeraria; difunto de 65 años. *Manar* parece un *cognomen* indígena³²⁶¹.

- *Val(erius) Nonnus*³²⁶²: se testifica en una inscripción funeraria, difunto de 44 años. El *cognomen Nonnus* procede del ámbito celta y es muy raro³²⁶³.

³²⁴⁵ *IAM.Lat.*, n.º. 653.

³²⁴⁶ *IAM.Lat.*, n.º. 656.

³²⁴⁷ J. Lassère, (1977), p. 289; *IAM.Lat.*, n.º. 495.

³²⁴⁸ I. Kajanto, (1982), pp. 36, 161, 227.

³²⁴⁹ I. Kajanto, (1982), p. 161.

³²⁵⁰ J. M. Lassère, (1977), p. 289; *IAM.Lat.*, n.º. 499.

³²⁵¹ I. Kajanto, (1982), p. 227.

³²⁵² *IAM.Lat.*, n.º. 659.

³²⁵³ I. Kajanto, (1982), p. 18, 72, 133, 279.

³²⁵⁴ J. M. Lassère, (1977), p. 289; *IAM.Lat.*, n.º. 499.

³²⁵⁵ J. Lassère, (1977), p. 289.

³²⁵⁶ J. M. Lassère, (1977), p. 345; I. Kajanto, (1982), p. 29, 30, 60, 61, 818.

³²⁵⁷ *IAM.Lat.*, n.º. 655.

³²⁵⁸ I. Kajanto, (1982), p. 326.

³²⁵⁹ J. Marion, (1960), p. 141.

³²⁶⁰ *IAM.Lat.*, n.º. 660.

³²⁶¹ Y. Le Bohec, (1989), p. 348.

³²⁶² *IAM.Lat.*, n.º. 618.

³²⁶³ I. Kajanto, (1982), p. 366.

- *Val(erius) Paulinus*³²⁶⁴: se testimonia en una inscripción funeraria; difunto de 23 años. Su *cognomen* alude a un defecto físico³²⁶⁵.

- *Valerius Quadratus*³²⁶⁶: se observa en una tabla de bronce; se trata de un veterano³²⁶⁷. Probablemente es un alógeno.

- *Valerius Rogatus*³²⁶⁸: se documenta en una tabla de bronce. Origen africano o indígena.

- *Val(erius) Romanus*³²⁶⁹: se constata en una inscripción funeraria; difunto de 25 años.

- *Val(erius) Sil(vanus)*³²⁷⁰: se encuentra en una inscripción funeraria. Su *cognomen* es derivado de divinidad³²⁷¹, claramente de *Silvanus*, dios de los bosques, sobrenombre de *Mars*.

- *Valerius Valens*³²⁷²: aparece en una tabla de bronce; se trata de un veterano. Su *cognomen* se refiere a la potencia y la fuerza³²⁷³.

- *L(ucius) Vivat(ius) Maximus*³²⁷⁴: se evidencia en una inscripción funeraria; difunto de 33 años. Hermano materno de *Iulia Maxima* (*IAM.Lat.*, n.º. 344b). El gentilicio *Vivatius* se documenta en Roma y África (*CIL.*, VIII, 1743). El *cognomen* *Maximus* está relacionado con carácter del nacimiento. Probablemente nuestro personaje procede del *municipium flavium Vivatiense* en la Tarraconense³²⁷⁵.

También se documentan en el municipio *incolae*; como atestigua la *IAM.Lat.* n.º. 448 y 369, que nos habla de los *incolae* de *Volubilis*. En oposición a los ciudadanos, los *incolae* eran aquellos individuos libres que habitaban de forma permanente en una comunidad que no era la suya de origen³²⁷⁶.

En la sociedad de *Volubilis* se encuentran individuos que llevan sólo *cognomen* o nombre único:

³²⁶⁴ *IAM.Lat.*, n.º. 662.

³²⁶⁵ I. Kajanto, (1982), p. 244.

³²⁶⁶ J. M. Lassère, (1977), p. 289; *IAM.Lat.*, n.º. 499.

³²⁶⁷ J. Lassère, (1977), p. 289.

³²⁶⁸ J. M. Lassère, (1977), p. 289; *IAM.Lat.*, n.º. 499.

³²⁶⁹ *IAM.Lat.*, n.º. 663.

³²⁷⁰ *IAM.Lat.*, n.º. 664; M. Lenoir, (1986), pp. 295-302; *A.E.*, (1986), p. 263, n.º. 734.

³²⁷¹ I. Kajanto, (1982), pp. 36, 58, 91, 162, 310.

³²⁷² J. M. Lassère, (1977), p. 289; *IAM.Lat.*, n.º. 499.

³²⁷³ I. Kajanto, (1982), p. 18, 46, 66, 247.

³²⁷⁴ *IAM.Lat.*, n.º. 677bis.

³²⁷⁵ *IAM.Lat.*, n.º. 677bis, p. 416.

³²⁷⁶ J. F. Rodríguez Neila, (1978), pp. 147-169; Ll. PonsPujol, (2003), pp. 70-73.

- *Ancana*³²⁷⁷: se encuentra en una inscripción funeraria. El *cognomen Ancana* puede ser bereber³²⁷⁸.

- *Anna*³²⁷⁹: se constata en una inscripción funeraria; difunta de 50 años. Aparece exclusivamente en las provincias europeas, utilizado fundamentalmente como gentilicio y también como *cognomen* de origen semítico³²⁸⁰.

- [...]*s Arquis*³²⁸¹: se encuentra en una tabla de bronce. *Arquis* aparece solamente en Hispania³²⁸². Este documento se fecha a final del siglo II o principio del siglo III d.C.

- *Balena*³²⁸³: se advierte en una inscripción funeraria; esposa de *Quinto Aelio Severo*, fallecido a los 28 años. Es seguramente un nombre púnico³²⁸⁴, documentado especialmente en África³²⁸⁵.

- [...]*s Caligatus*³²⁸⁶: se atestigua en una inscripción funeraria. El *cognomen Caligatus* se documenta en Lambaesis y alude a una ocupación de soldado³²⁸⁷.

- *Calvius Seneca*³²⁸⁸: se testifica en una tabla de bronce. *Calvius* y *Seneca* son nombres propios del ámbito celta³²⁸⁹. El *cognomen Seneca* revela edad anciana³²⁹⁰. Este documento se sitúa en el siglo III d.C.

- *Cosuobnus Priscus, Tatiri*³²⁹¹: se testifica en un testamento; se trata de *Haedius, eques alae Taurianae*, fallecido a los 65 años. Este testamento corresponde al año 122 d.C.

- *Dati(v)us*³²⁹²: se documenta en una inscripción funeraria; se trata del hijo de *P(ublius) Val[erius]*, quien le dedica esta inscripción. *Dativus* es frecuente en África³²⁹³.

- *Dorgellus*³²⁹⁴: se evidencia en una inscripción funeraria; difunto de 3 años. Es el hijo de *Cogitatus*. *Dorgellus* es un *cognomen* de origen volubilitano³²⁹⁵.

³²⁷⁷ *IAM.Lat.*, n.º. 556.

³²⁷⁸ F. L. Benz, (1972), p. 187; Y. Le Bohec, (1989), p. 348.

³²⁷⁹ *IAM.Lat.*, n.º. 522.

³²⁸⁰ J. Marion, (1960), p. 146; Y. Le Bohec, (1989), p. 348.

³²⁸¹ *IAM.Lat.*, n.º. 500.

³²⁸² J. Unterman, (1965), pp. 58-9; J. Marion, (1960), p. 147; J. Lassère, (1977), p. 392.

³²⁸³ *IAM.Lat.*, n.º. 514.

³²⁸⁴ F. L. Benz, (1972), p. 289; Y. Le Bohec, (1989), p. 348.

³²⁸⁵ J. Marion, (1960), p. 159.

³²⁸⁶ *IAM.Lat.*, n.º. 568.

³²⁸⁷ *CIL.*, VIII, 2848.

³²⁸⁸ J. M. Lassère, (1977), p. 289; *IAM.Lat.*, n.º. 499.

³²⁸⁹ I. Kajanto, (1982), p. 301.

³²⁹⁰ I. Kajanto, (1982), pp. 16, 17, 78, 106, 301.

³²⁹¹ *IAM.Lat.*, n.º. 508.

³²⁹² *IAM.Lat.*, n.º. 650.

³²⁹³ I. Kajanto, (1982), p. 297.

³²⁹⁴ *IAM.Lat.*, n.º. 578.

- *Fortunatus*³²⁹⁶: aparece en una tabla de bronce; se trata de una lista de los primeros colonos del municipio. Esta inscripción se fecha al final del siglo II y principio del siglo III d.C. El *cognomen* se refiere a una circunstancia³²⁹⁷.

- *Q(uitus) Florus Florinus*³²⁹⁸: se atestigua en una inscripción funeraria. El *cognomen Florinus* es mitológico, derivado de *Flora* y usual entre esclavos³²⁹⁹.

- *Fuscianus*³³⁰⁰: se constata en una inscripción funeraria. El *cognomen Fuscianus* es raro y denota una característica física³³⁰¹.

- *Fuscina*³³⁰²: se encuentra en un diploma militar. *Fuscinus* es especialmente frecuente en Hispania y denota una característica física³³⁰³.

- *Fuscus*³³⁰⁴: se registra en la lista hallada en la panadería. Probablemente de origen foráneo.

- [*Fuscus*] *Fusci*³³⁰⁵: se advierte en un diploma militar.

- *Ger(mana)*³³⁰⁶: aparece en una inscripción funeraria; se trata de la mujer de *M. Aurelis Varus*, fallecido a los 31 años. El *cognomen Germanus* es muy frecuente en Africa³³⁰⁷.

- *Germanus*³³⁰⁸: se observa en una inscripción funeraria.

- *K(...)* *Ianuarius*³³⁰⁹: se observa en una inscripción funeraria. El *cognomen Ianuarius* es especialmente abundante en África³³¹⁰. Desconocemos el *praenomen* y el *nomen* debido a la pérdida del texto epigráfico.

- *Kassius Macedo*³³¹¹: se atestigua en una inscripción funeraria. El *cognomen Macedo* hace referencia seguramente a una zona geográfica, “Macedonia”³³¹².

- *Luxurius*³³¹³: se documenta en una inscripción funeraria. Es un *cognomen* raro³³¹⁴ y su origen es indeterminado.

³²⁹⁵ Y. Le Bohec, (1989), p. 348.

³²⁹⁶ *IAM.Lat.*, nº. 500.

³²⁹⁷ I. Kajanto, (1982), p. 13, 14, 18, 29, 30, 72, 93, 273.

³²⁹⁸ *IAM.Lat.*, nº. 590.

³²⁹⁹ I. Kajanto, (1982), p. 234.

³³⁰⁰ *IAM.Lat.*, nº. 539.

³³⁰¹ I. Kajanto, (1982), p. 228.

³³⁰² *IAM.Lat.*, nº. 812; A. Rhorfi, (2006), p. 390.

³³⁰³ I. Kajanto, (1982), p. 64, 65, 134, 228.

³³⁰⁴ *IAM.Lat.*, nº. 500.

³³⁰⁵ *IAM.Lat.*, nº. 812.

³³⁰⁶ *IAM.Lat.*, nº. 542.

³³⁰⁷ I. Kajanto, (1982), p. 201.

³³⁰⁸ *IAM.Lat.*, nº. 593.

³³⁰⁹ *IAM.Lat.*, nº. 598.

³³¹⁰ J. M. Lassère, (1977), p. 453.

³³¹¹ *IAM.Lat.*, nº. 571.

³³¹² I. Kajanto, (1982), p. 180.

- *Maur[us o -a]*³³¹⁵: se advierte en una inscripción funeraria; difunto de 34 años.
- *Maximina*³³¹⁶: se testimonia en una inscripción funeraria; difunta de 35 años.
- *Marcia Aug(...)*³³¹⁷: se advierte en una inscripción funeraria; difunta de 44 años.
- *Nice*³³¹⁸: se evidencia en una inscripción funeraria; difunto de 12 años. Hijo de *P(ublius) Ritus*. El *cognomen Nice* es griego³³¹⁹.
- *Niger*³³²⁰: se atestigua en una inscripción funeraria. El *cognomen* evidencia una característica física, es decir, su color oscuro. Es bastante frecuente en la epigrafía hispana³³²¹.
- *Pom(...)* *Atta[l]ius*³³²²: se encuentra en inscripción funeraria; difunto de 61 años. *Attalius* no está documentado en la obra de Kajanto, en cambio *Attalus* es común³³²³. Sin embargo, los *Attali* son un pueblo de Arabia³³²⁴. Su *cognomen* es de origen griego³³²⁵.
- *[Pe]regrinus*³³²⁶: se atestigua en el bronce de la panadería. Su *cognomen Peregrinus* alude a un origen extranjero o foráneo³³²⁷.
- *Posidonius*³³²⁸: se observa en una inscripción funeraria. Procede de un nombre griego³³²⁹.
- *P(ublius) Fl(avius) Nicol[?]cus*³³³⁰: se documenta en una inscripción funeraria; se trata de un oriental³³³¹.
- *Renex*³³³²: aparece en una inscripción funeraria; se trata de un *cognomen* volubilitano³³³³.

³³¹³ *IAM.Lat.*, n.º. 362.

³³¹⁴ I. Kajanto, (1982), p. 270.

³³¹⁵ *IAM.Lat.*, n.º. 620.

³³¹⁶ *IAM.Lat.*, n.º. 621.

³³¹⁷ *IAM.Lat.*, n.º. 618.

³³¹⁸ *IAM.Lat.*, n.º. 625.

³³¹⁹ Y. Le Bohec, (1989), p. 348; H. Solin, (1982), p. 433; A. Rhorfi, (2006), p. 396, n.º. 26.

³³²⁰ *IAM.Lat.*, n.º. 510.

³³²¹ I. Kajanto, (1982), pp. 64, 228; Y. Le Bohec, (1989), p. 347.

³³²² *IAM.Lat.*, n.º. 630.

³³²³ *IAM.Lat.*, n.º. 361; Y. Le Bohec, (1989), p. 348.

³³²⁴ J. Marion, (1960), p. 164 ; M. Euzennat, (1971), p. 164.

³³²⁵ A. Rhorfi, (2006), p. 396, n.º. 27.

³³²⁶ *IAM.Lat.*, 2, 1982, n.º. 500.

³³²⁷ I. Kajanto, (1982), pp. 81, 313; Y. Le Bohec, (1989), p. 347.

³³²⁸ *IAM.Lat.*, n.º. 631.

³³²⁹ M. Euzennat, (1971), p. 167; Y. Le Bohec, (1989), p. 348; A. Rhorfi, (2006), p. 396, n.º. 28.

³³³⁰ *IAM.Lat.*, n.º. 588.

³³³¹ J. Marion, (1960), p. 153.

³³³² *IAM.Lat.*, n.º. 635.

³³³³ Y. Le Bohec, (1989), p. 348.

- *Restutus*³³³⁴: se testimonia en una inscripción funeraria; difunto de 8 años. *Restutus* es muy frecuente en todas las áreas del Imperio³³³⁵, en Africa tiene una especial significación al sustituir un nombre teóforo³³³⁶.

- *Rufus*³³³⁷: se registra en un diploma militar. *Rufus* es *cognomen* de tipo físico, en este caso el color del pelo³³³⁸.

- *[S]ervatus*³³³⁹: se documenta en el bronce de la panadería, está documentado en la Narbonense³³⁴⁰.

- *Subutanus*³³⁴¹: se advierte en una inscripción funeraria; se trata de un *cognomen* volubilitano³³⁴². El *cognomen* *Subtanus* está registrado en Hispania³³⁴³.

- *Titu[ll]a*³³⁴⁴: se evidencia en una inscripción funeraria; difunta de 50 años. El *cognomen* *Titullus* es común en África, Narbonense y Tarraconense y se deriva del gentilicio *Titia* o *Titulla*³³⁴⁵.

- *Valeria Agate Tice*³³⁴⁶: se atestigua en una inscripción funeraria. El *cognomen* claramente oriental³³⁴⁷.

- *Venerinus*³³⁴⁸: se atestigua en una inscripción funeraria; difunto de 20 años. Este *cognomen* no está atestiguado. Origen desconocido.

- *Vet(eranus) Pater*³³⁴⁹: se observa en una table de bronce. *Pater* es *cognomen* de parentesco, paterno, paternal³³⁵⁰.

- *Vicarius*³³⁵¹: se constata en una inscripción funeraria; difunto de cuatro años. Este *cognomen* se refiere al origen de la persona³³⁵².

En suma, entre las familias más destacadas en *Volubilis* se encuentran los *Valerii*³³⁵³; a éstos se adscriben *Antonius Valerianus*³³⁵⁴; *Iulia Valeria*³³⁵⁵; *G(aius)*

³³³⁴ *IAM.Lat.*, n.º. 636.

³³³⁵ I. Kajanto, (1982), p. 356.

³³³⁶ J. M. Lassère, (1977), p. 454; Y. Le Bohec, (1989), p. 347.

³³³⁷ *IAM.Lat.*, n.º. 812.

³³³⁸ I. Kajanto, (1982), pp. 27, 28, 229; Y. Le Bohec, (1989), p. 347.

³³³⁹ *IAM.Lat.*, n.º. 500.

³³⁴⁰ J. Marion, (1960), p. 149; I. Kajanto, (1982), p. 18, 356; Y. Le Bohec, (1989), p. 347.

³³⁴¹ *IAM.Lat.*, n.º. 594.

³³⁴² Y. Le Bohec, (1989), p. 348.

³³⁴³ I. Kajanto, (1982), p. 296.

³³⁴⁴ *IAM.Lat.*, n.º. 649.

³³⁴⁵ J. Marion, (1960), p. 149; J. Unterman, (1965), p. 172; I. Kajanto, (1982), p. 38, 171.

³³⁴⁶ *IAM.Lat.*, n.º. 666.

³³⁴⁷ Y. Le Bohec, (1989), p. 348.

³³⁴⁸ *IAM.Lat.*, n.º. 675.

³³⁴⁹ *IAM.Lat.*, n.º. 500.

³³⁵⁰ I. Kajanto, (1982), pp. 18, 79, 80, 134, 304.

³³⁵¹ *IAM.Lat.*, n.º. 600.

³³⁵² I. Kajanto, (1982), p. 82, 134, 314; Y. Le Bohec, (1989), p. 347.

³³⁵³ Y. Le Bohec, (1989), p. 344.

*Val(erius) Modestus*³³⁵⁶; *G(aius) Val(erius) Antonianus*³³⁵⁷; *Mal(lius) Valerianu[s]*³³⁵⁸; *L(ucius) Val(erius) Saturninus*³³⁵⁹; *L(ucius) Valerius Quadratinus*³³⁶⁰; *L(ucius) Valerius Priscus*³³⁶¹; [*L(ucius)*] *Valerius Licinianus*³³⁶²; *L(ucius) Val(erius) Cecilianus*³³⁶³; *L(ucius) Val(erius) Caeciliani Appiani*³³⁶⁴; *Q(uintus) Val(erius) Masculus*³³⁶⁵; *P(ublius) Val[erius...]tu[s]*³³⁶⁶; *M(arcus) Valerius Tuscus*³³⁶⁷; *M(arcus) Val(erius) Sassius Pudens*³³⁶⁸; *M(arcus) Valerius Rufinus*³³⁶⁹; *M(arcus) Val(erius) Rogatus*³³⁷⁰; *Val(erius) Romanus*³³⁷¹; *Valerius Rogatus*³³⁷²; *Val(erius) Honora[tus]*³³⁷³; *Valerius Flavinus*³³⁷⁴ y *Valeria Cogitata*³³⁷⁵.

En segundo lugar, tenemos a la gens *Caecilia*³³⁷⁶; a ella pertenecen *Antonia Caeciliana*³³⁷⁷; *L. Caecilius Gellianus*³³⁷⁸; *M. Caecilius Tuscinus*³³⁷⁹; *L(ucius) Caecilius Silvanu[s]*³³⁸⁰; *L(ucius) Caecilius Saturninus*³³⁸¹; *L(ucius) Caecilius Rogatus*³³⁸²; *L(ucius) Caecilius Plato*³³⁸³; *L(ucius) Caecil(ius) Maur(us)*³³⁸⁴; *L(ucius) Caecilius Latro*³³⁸⁵; *L(ucius) Caecilius Fronto*³³⁸⁶; *L(ucius) Caec(i)lius Clemens*³³⁸⁷; *L(ucius) Caecilius*

³³⁵⁴ *IAM.Lat.*, n.º. 530.

³³⁵⁵ *IAM.Lat.*, n.º. 495.

³³⁵⁶ *IAM.Lat.*, n.º. 661.

³³⁵⁷ *IAM.Lat.*, n.º. 661.

³³⁵⁸ *IAM.Lat.*, n.º. 616.

³³⁵⁹ *IAM.Lat.*, n.º. 481.

³³⁶⁰ *IAM.Lat.*, n.º. 654.

³³⁶¹ *IAM.Lat.*, n.º. 479.

³³⁶² *IAM.Lat.*, n.º. 478.

³³⁶³ *IAM.Lat.*, n.º. 654.

³³⁶⁴ *IAM.Lat.*, n.º. 478.

³³⁶⁵ *IAM.Lat.*, n.º. 476.

³³⁶⁶ *IAM.Lat.*, n.º. 650.

³³⁶⁷ *IAM.Lat.*, n.º. 446 y 447.

³³⁶⁸ *IAM.Lat.*, n.º. 443, 477 y 672.

³³⁶⁹ *IAM.Lat.*, n.º. 511.

³³⁷⁰ *IAM.Lat.*, n.º. 480.

³³⁷¹ *IAM.Lat.*, n.º. 663.

³³⁷² J. M. Lassère, (1977), p. 289; *IAM.Lat.*, n.º. 499.

³³⁷³ *IAM.Lat.*, n.º. 659.

³³⁷⁴ *IAM.Lat.*, n.º. 495.

³³⁷⁵ *IAM.Lat.*, n.º. 667.

³³⁷⁶ Y. Le Bohec, (1989), p. 344; S. Lefebvre, (1992), pp. 19-36.

³³⁷⁷ *IAM.Lat.*, n.º. 204.

³³⁷⁸ *IAM.Lat.*, n.º. 445.

³³⁷⁹ *IAM.Lat.*, n.º. 444.

³³⁸⁰ *IAM.Lat.*, n.º. 557.

³³⁸¹ *IAM.Lat.*, n.º. 370b.

³³⁸² *IAM.Lat.*, n.º. 370b.

³³⁸³ *IAM.Lat.*, n.º. 460; A. Rhorfi, (2004), p. 299.

³³⁸⁴ *IAM.Lat.*, n.º. 681.

³³⁸⁵ *IAM.Lat.*, n.º. 456.

³³⁸⁶ *IAM.Lat.*, n.º. 457.

³³⁸⁷ *IAM.Lat.*, n.º. 435.

*Caecilianus*³³⁸⁸; *L(ucius) Caecilius Caec[ilia]*³³⁸⁹; *L(ucius) Caecilius [A]ntonianus*³³⁹⁰; *L(ucius) Caecilius*³³⁹¹; *L(ucio) Caecilio L(ucii)*³³⁹²; *L(ucio) Caec(ilio) Caecilianus*³³⁹³; *L(ucio) Caecilio*³³⁹⁴; *Q(uitus) Caecilius*³³⁹⁵; *M(arcus) C(aecilius) Pudens*³³⁹⁶; *M(arcus) Caecil(ius) Fuscinus*³³⁹⁷; *M(arcus) Cae[c(ilius)] Caecil(ianus)*³³⁹⁸; *Valerius Cecilianus*³³⁹⁹; *Valeria Caeciliana, Tusci*³⁴⁰⁰ y *Val(eria) Caecilliana*³⁴⁰¹.

La tercera familia es la de los *Fabii*³⁴⁰²; *Fabia Bira*³⁴⁰³, *Fabius Caecilianus*³⁴⁰⁴, *L. Fabius Crispus*³⁴⁰⁵, *M. Fabius Rogatus*³⁴⁰⁶, *L. Fabius Romanus*³⁴⁰⁷, *Fabius Saturninus*³⁴⁰⁸, *Fabius Manlianus*³⁴⁰⁹, *Fabia Manliana*³⁴¹⁰, *L. Fabius Saturninus*³⁴¹¹, *Fabia Rusticilla*³⁴¹², *L. Fabius*³⁴¹³, *Fabius Boccro(s)*³⁴¹⁴, *Fabius Ianuarius*³⁴¹⁵ y *Fabius Marinus*³⁴¹⁶. Los *Iulii* es otro grupo destacado de la élite local volubilitana; de esta familia se destaca *Iulia Gaia*³⁴¹⁷; *Iulia Maxima*³⁴¹⁸; *Iulia Nonna*³⁴¹⁹; *Iulia Severa*³⁴²⁰; *Iulia Suavilla*³⁴²¹; *Iulia Valeria*³⁴²²; *Iul(ius ó-a) Fel(ix)*³⁴²³; *Iulius Secundus*³⁴²⁴; *L(ucius)*

³³⁸⁸ *IAM.Lat.*, n.º. 352.

³³⁸⁹ L. Chatelain, (1916), p. 89, n.º. 18; *IAM.Lat.*, n.º. 462; S. Lefebvre, (1992), p. 23.

³³⁹⁰ *IAM.Lat.*, n.º. 456.

³³⁹¹ *IAM.Lat.*, n.º. 488.

³³⁹² L. Chatelain, (1916), p. 84, n.º. 10; *IAM.Lat.*, n.º. 451; S. Lefebvre, (1992), p. 22.

³³⁹³ *IAM.Lat.*, n.º. 436 y 716; M. Lenoir, (1983-84), pp. 252-254.

³³⁹⁴ L. Chatelain, (1916), p. 82, n.º. 7; *IAM.Lat.*, n.º. 435; S. Lefebvre, (1992), p. 21.

³³⁹⁵ L. Chatelain, (1916), p. 83, n.º. 8; *IAM.Lat.*, n.º. 438; S. Lefebvre, (1992), p. 22.

³³⁹⁶ *IAM.Lat.*, n.º. 554.

³³⁹⁷ *IAM.Lat.*, n.º. 458.

³³⁹⁸ *IAM.Lat.*, n.º. 554.

³³⁹⁹ *IAM.Lat.*, n.º. 653.

³⁴⁰⁰ *IAM.Lat.*, n.º. 475.

³⁴⁰¹ *IAM.Lat.*, n.º. 481.

³⁴⁰² Y. Le Bohec, (1989), p. 344; S. Lefebvre, (1992), p. 35.

³⁴⁰³ *IAM.Lat.*, n.º. 342; S. Lefebvre, (2002), p. 1735.

³⁴⁰⁴ *IAM.Lat.*, n.º. 440; S. Lefebvre, (2002), p. 1735.

³⁴⁰⁵ *IAM.Lat.*, n.º. 440; S. Lefebvre, (2002), p. 1735.

³⁴⁰⁶ *IAM.Lat.*, n.º. 440; S. Lefebvre, (2002), p. 1735.

³⁴⁰⁷ *IAM.Lat.*, n.º. 466; S. Lefebvre, (2002), p. 1734.

³⁴⁰⁸ *IAM.Lat.*, n.º. 466; S. Lefebvre, (2002), p. 1736.

³⁴⁰⁹ *IAM.Lat.*, n.º. 466; S. Lefebvre, (2002), p. 1736.

³⁴¹⁰ *IAM.Lat.*, n.º. 467; S. Lefebvre, (2002), p. 1736.

³⁴¹¹ *IAM.Lat.*, n.º. 468; S. Lefebvre, (2002), p. 1736.

³⁴¹² *IAM.Lat.*, n.º. 468; S. Lefebvre, (2002), p. 1736.

³⁴¹³ *IAM.Lat.*, n.º. 489; S. Lefebvre, (2002), p. 1736.

³⁴¹⁴ *IAM.Lat.*, n.º. 493; S. Lefebvre, (2002), p. 1736.

³⁴¹⁵ J. M. Lassère, (1977), p. 289; *IAM.Lat.*, n.º. 499; S. Lefebvre, (2002), p. 1736.

³⁴¹⁶ J. M. Lassère, (1977), p. 289; *IAM.Lat.*, n.º. 499; S. Lefebvre, (2002), p. 1736.

³⁴¹⁷ *IAM.Lat.*, n.º. 606.

³⁴¹⁸ *IAM.Lat.*, n.º. 677.

³⁴¹⁹ *IAM.Lat.*, n.º. 607.

³⁴²⁰ *IAM.Lat.*, n.º. 609.

³⁴²¹ *IAM.Lat.*, n.º. 626.

³⁴²² *IAM.Lat.*, n.º. 495.

³⁴²³ *IAM.Lat.*, n.º. 601.

³⁴²⁴ *IAM.Lat.*, n.º. 609.

*Iulius Victor*³⁴²⁵ y *L(ucius) Iulius*³⁴²⁶. La *Aurelia* es la familia más representada: *Aurelia Aelia*³⁴²⁷; *Aurelia Aithae (filia) Marcia*³⁴²⁸; *Aur(elia) Claudia Alexandra Syraphoenix*³⁴²⁹; *Aurellia Up[...]*³⁴³⁰; [*Aurel(ius) Pili[pp]us*³⁴³¹; *Aur(elius) Samitus Maximus*³⁴³²; (*Aurelius*) *Samit(us) Sabinus*³⁴³³; *Aurel(ius) Summus Vitalis*³⁴³⁴ y *M(arcus) Aur(elius) Var(us)*³⁴³⁵. De los *Antonii*³⁴³⁶ conocemos cinco miembros: *M. Antonius Antonianus*³⁴³⁷; *L(ucius) Antonius Nerva*³⁴³⁸; *Ant(onius) Ianuarius*³⁴³⁹; [*S]ex(tus) Antonius Valerian[us]*³⁴⁴⁰; *M(arcus) Ant(onius) Antonianus*³⁴⁴¹ y *Val(erius) Antonianus*³⁴⁴². A los *Manlii* se adscriben *Manlia Romana*³⁴⁴³, *Valeria Manlia*³⁴⁴⁴, *L. Pompeius Manlianus*³⁴⁴⁵, *Fabia Manliana*³⁴⁴⁶ y *Fabius Manlianus*³⁴⁴⁷. De los *Ocratii*³⁴⁴⁸ se documentan los casos de *L(ucius) Oc[rati]us Senanatus*³⁴⁴⁹; *Q(uintus) Ocratius Titianus*³⁴⁵⁰; *Ocratia Corn[elian]a*³⁴⁵¹; *Ocra(tia) Anto[nian]a*³⁴⁵² y *T(itus) Ocratius Valerianus*³⁴⁵³. También nos encontramos con los *Claudii*; a ellos pertenecen *Cl(audia) Caecili[ana]*³⁴⁵⁴; *Claudia Procula*³⁴⁵⁵; *Claudius Fuscinus*³⁴⁵⁶; *Cla(udius –a) Vitalis*³⁴⁵⁷; [*Tib(erius)] Claud[ius Pri]mus*³⁴⁵⁸ y *M(arcus) Claudius Germanus*³⁴⁵⁹. Los

³⁴²⁵ *IAM.Lat.*, n.º. 609.

³⁴²⁶ *IAM.Lat.*, n.º. 488.

³⁴²⁷ *IAM.Lat.*, n.º. 628.

³⁴²⁸ *IAM.Lat.*, n.º. 543.

³⁴²⁹ *IAM.Lat.*, n.º. 544.

³⁴³⁰ *IAM.Lat.*, n.º. 545; A. Rhorfi, (2006), p. 396.

³⁴³¹ *IAM.Lat.*, n.º. 513.

³⁴³² *IAM.Lat.*, n.º. 513.

³⁴³³ *IAM.Lat.*, n.º. 543.

³⁴³⁴ *IAM.Lat.*, n.º. 543.

³⁴³⁵ *IAM.Lat.*, n.º. 542.

³⁴³⁶ Y. Le Bohec, (1989), p. 344; S. Lefebvre, (1992), p. 35.

³⁴³⁷ *IAM.Lat.*, n.º. 184.

³⁴³⁸ *IAM.Lat.*, n.º. 453.

³⁴³⁹ *IAM.Lat.*, n.º. 431 y 32.

³⁴⁴⁰ *IAM.Lat.*, n.º. 452 y 454.

³⁴⁴¹ *IAM.Lat.*, n.º. 525.

³⁴⁴² *IAM.Lat.*, n.º. 651.

³⁴⁴³ *IAM.Lat.*, n.º. 434; S. Lefebvre, (2002), p. 1734.

³⁴⁴⁴ *IAM.Lat.*, n.º. 462; S. Lefebvre, (2002), p. 1734.

³⁴⁴⁵ *IAM.Lat.*, n.º. 427; S. Lefebvre, (2002), p. 1734.

³⁴⁴⁶ *IAM.Lat.*, n.º. 467; S. Lefebvre, (2002), p. 1734.

³⁴⁴⁷ *IAM.Lat.*, n.º. 466; S. Lefebvre, (2002), p. 1734.

³⁴⁴⁸ E. Frezouls, (1966), pp. 233-48.

³⁴⁴⁹ *IAM.Lat.*, n.º. 626

³⁴⁵⁰ *IAM.Lat.*, n.º. 455 y 463.

³⁴⁵¹ *IAM.Lat.*, n.º. 472.

³⁴⁵² *IAM.Lat.*, n.º. 627.

³⁴⁵³ *IAM.Lat.*, n.º. 426, 455 y 463.

³⁴⁵⁴ *IAM.Lat.*, n.º. 311.

³⁴⁵⁵ *IAM.Lat.*, n.º. 366 y 471.

³⁴⁵⁶ J. M. Lassère, (1977), p. 289; *IAM.Lat.*, n.º. 499.

³⁴⁵⁷ *IAM.Lat.*, n.º. 575.

³⁴⁵⁸ *IAM.Lat.*, n.º. 574.

Anni se reiteran en cuatros ocasiones en *Volubilis*: (*L*) *Annius Honoratus*³⁴⁶⁰ y *M(arcus) Annius Maturus*³⁴⁶¹; *Annia Sabina*³⁴⁶² *C(aius) A[nnius] Rufus*³⁴⁶³. A los *Pompeii* pertenecen *L(ucio) Pompeio Marci*³⁴⁶⁴; *L(ucio) Pompeio Seniori*³⁴⁶⁵; *L(ucius) Pompeius Manlianus*³⁴⁶⁶ y *M(arco)Pomp(eio) L(ucii)*³⁴⁶⁷. Los *Aemilii*³⁴⁶⁸ se documentan en los casos de *Aemilius Iulianus*³⁴⁶⁹; *Aemilia Honorata*³⁴⁷⁰; *Aemilius Maternus*³⁴⁷¹ y *Aemilius Rufus*³⁴⁷². A los *Gabinii* pertenecen: *M(arcus) Gabinius Gellianus*³⁴⁷³; *Gabinia Antoniana*³⁴⁷⁴; *Gabinia Anulla*³⁴⁷⁵; *Gabinia Babbus*³⁴⁷⁶ y *Gabinia Compitaria*³⁴⁷⁷. De la familia *Cassia* conocemos a *L(ucius) Cassius Valeriana*³⁴⁷⁸; *Cassia Caeciliana*³⁴⁷⁹; *Cas(s)ius Botto*³⁴⁸⁰ y *Cassius Felix*³⁴⁸¹. La familia *Terentia* se testimonia a través de *Terentius Captio*³⁴⁸²; *Terentius Passer*³⁴⁸³ y *Terentius Honoratus*³⁴⁸⁴. De los *Flavii*³⁴⁸⁵ conocemos dos miembros: *Flavia Germanilla*³⁴⁸⁶ y *[T] Flavius Germanus*³⁴⁸⁷. Los *Anni* se documentan en dos ocasiones; (*L*) *Annius Honoratus*³⁴⁸⁸ y *M(arcus) Annius Maturus*³⁴⁸⁹. Los *Semprii* se documentan en los casos de *Sempr(oria) Prima*³⁴⁹⁰ y *[Semp(ronius) P]rimus Sit(...)*³⁴⁹¹. La familia *Aleia* se constata en el caso de *Ale[i]a*

³⁴⁵⁹ *IAM.Lat.*, n° 464.

³⁴⁶⁰ *IAM.Lat.*, n° 379.

³⁴⁶¹ *IAM.Lat.*, n° 375b.

³⁴⁶² M. Lenoir, (1985-86), p. 206, n° 8.

³⁴⁶³ *IAM.Lat.*, n° 375b.

³⁴⁶⁴ *IAM.Lat.*, n° 427; S. Lefebvre, (2002), p. 1729.

³⁴⁶⁵ *IAM.Lat.*, n° 427; S. Lefebvre, (2002), p. 1729.

³⁴⁶⁶ *IAM.Lat.*, n° 427; S. Lefebvre, (2002), p. 1734.

³⁴⁶⁷ *IAM.Lat.*, n° 444; S. Lefebvre, (2002), p. 1730.

³⁴⁶⁸ Y. Le Bohec, (1988), p. 344.

³⁴⁶⁹ *IAM.Lat.*, n° 518.

³⁴⁷⁰ *IAM.Lat.*, n° 458.

³⁴⁷¹ *IAM.Lat.*, n° 499.

³⁴⁷² J. M. Lassère, (1977), p. 289; *IAM.Lat.*, n° 499.

³⁴⁷³ *IAM.Lat.*, n° 441.

³⁴⁷⁴ *IAM.Lat.*, n° 591.

³⁴⁷⁵ *IAM.Lat.*, n° 476.

³⁴⁷⁶ *IAM.Lat.*, n° 441.

³⁴⁷⁷ *IAM.Lat.*, n° 592.

³⁴⁷⁸ *IAM.Lat.*, n° 572.

³⁴⁷⁹ *IAM.Lat.*, n° 456.

³⁴⁸⁰ *IAM.Lat.*, n° 569.

³⁴⁸¹ *IAM.Lat.*, n° 576; A. Rhorfi, (2006), p. 396.

³⁴⁸² *IAM.Lat.*, n° 495.

³⁴⁸³ *IAM.Lat.*, n° 495.

³⁴⁸⁴ *IAM.Lat.*, n° 495.

³⁴⁸⁵ Y. Le Bohec, (1988), p. 344; S. Lefebvre, (2000), p. 1631.

³⁴⁸⁶ *IAM.Lat.*, n° 464 y 590; S. Lefebvre, (2000), p. 1628.

³⁴⁸⁷ *IAM.Lat.*, n° 351; S. Lefebvre, (2000), p. 1628.

³⁴⁸⁸ *IAM.Lat.*, n° 379.

³⁴⁸⁹ *IAM.Lat.*, n° 375b.

³⁴⁹⁰ *IAM.Lat.*, n° 641.

³⁴⁹¹ *IAM.Lat.*, n° 641.

*Donata*³⁴⁹² y *Aleia Metricia*³⁴⁹³. *Domitii* aparecen en el caso de *Domitia*³⁴⁹⁴ y *Dom(itia) Tatia*³⁴⁹⁵. Los *Helvii* se constatan en el caso de *Helvius Maternus*³⁴⁹⁶ y *Helvia Sacci*³⁴⁹⁷. De la familia *Sentia* conocemos a *Sentius Saturninus*³⁴⁹⁸.

Finalmente, los *Aelii* se documentan en el caso de *Q(uintus) Aelius*³⁴⁹⁹. También, se constata un solo representante de la familia *Manlia* con *Manlia Romana*³⁵⁰⁰. Además, se documenta un *Castrici[us] Bubulcus*³⁵⁰¹.

En general, la gens *Caecilia* tuvo un peso importante en la sociedad volubilitana gracias a sus vinculaciones con otra aristocracia de la ciudad³⁵⁰², lo cual permite una concentración del poder en algunas familias, tales como los *Caecilii*, *Valerii*, *Aemilii*, *Antonii*, *Fabii* y *Pompei*. Al constatar la actividad de estas familias vemos que se basa en la agricultura y el comercio y que su producción en su mayor parte estaba dirigida a abastecer las demandas de las guarniciones romanas en los alrededores de la ciudad³⁵⁰³.

Otros sectores sociales son los libertos; entre ellos se constata los siguientes individuos:

- *Aemilius Gandaro*³⁵⁰⁴: se constata en una dedicatoria honorífica; se trata del liberto de *M. Aemilius*³⁵⁰⁵. El *cognomen Gandaro* se encuentra en otra inscripción de *Volubilis* (*IAM.Lat.*, n.º. 493), probablemente, es de origen volubilitano³⁵⁰⁶.

- *Aemilius Narcissus*³⁵⁰⁷: se advierte en una inscripción funeraria, liberto de *Marcus Aemilius Severus*³⁵⁰⁸.

- *Aemilia Urbana*³⁵⁰⁹: se documenta en dos inscripciones honoríficas; se trata de la esposa y liberta de su patrón *M. Aemilius Severus* (*IAM.Lat.*, n.º. 173). El *cognomen Urbana* denota origen³⁵¹⁰.

³⁴⁹² *IAM.Lat.*, n.º. 519.

³⁴⁹³ *IAM.Lat.*, n.º. 519.

³⁴⁹⁴ *IAM.Lat.*, n.º. 582.

³⁴⁹⁵ *IAM.Lat.*, n.º. 583.

³⁴⁹⁶ J. M. Lassère, (1977), p. 289; *IAM.Lat.*, n.º. 499.

³⁴⁹⁷ *IAM.Lat.*, n.º. 594.

³⁴⁹⁸ J. M. Lassère, (1977), p. 289; *IAM.Lat.*, n.º. 499.

³⁴⁹⁹ *IAM.Lat.*, n.º. 514.

³⁵⁰⁰ *IAM.Lat.*, n.º. 434, 436 y 470; S. Lefebvre, (1992), p. 23; *id.*, (2002), p. 1734.

³⁵⁰¹ *IAM.Lat.*, n.º. 573.

³⁵⁰² S. Lefebvre, (1992), pp. 19-36; *id.*, (2000), p. 1627.

³⁵⁰³ R. Rebuffat, (1992), p. 78.

³⁵⁰⁴ *IAM.Lat.*, n.º. 429.

³⁵⁰⁵ *IAMLat.*, n.º. 173.

³⁵⁰⁶ M. Euzennat, (1971), p. 165; Y. Le Bohec, (1989), p. 348.

³⁵⁰⁷ *IAM.Lat.*, n.º. 504; Y. Le Bohec, (1989), p. 348 ; A. Rhorfi, (2006), p. 395.

³⁵⁰⁸ *IAM.Lat.*, n.º. 173.

³⁵⁰⁹ *IAM.Lat.*, n.º. 429 y 504.

³⁵¹⁰ I. Kajanto, (1982), pp. 18, 47, 81, 311.

- *L. Annius Matum*³⁵¹¹: se constata en una base de estatua en el foro; se trata de una dedicatoria por su sevirato. El *cognomen Matum* parece de origen africano³⁵¹².

- *M(arcus) Annius <H>Eutyces*³⁵¹³: citado en el monumento de *cultores Augusti*; liberto de la familia de los *Annii*, de la aristocracia volubilitana. Su *cognomen* es de origen griego-oriental³⁵¹⁴

- *Ant(onius) Apollinaris*³⁵¹⁵: se documenta en el monumento de los *cultores Augusti*.

- *Babius Bocro*³⁵¹⁶: se testifica en el monumento de los *cultores Augusti*. Su *cognomen* es de origen volubilitano³⁵¹⁷

- *Caecilia Datiuae*, liberta de *Caec(ilius) Antinous* atestiguada en una inscripción funeraria³⁵¹⁸.

- *Caecilia Iusta*³⁵¹⁹: se advierte en una inscripción funeraria; liberta de *Caec(ilius) Clemens*.

- *L. Caecilius Felix*³⁵²⁰: liberto de *L(ucius) Caecilius Caecilianus* que hizo una dedicatoria al culto Isis.

- *L(ucius) Caecilius Vitalis*³⁵²¹: se documenta en una inscripción votiva; dedicada a *Venus Augusta* por su sevirato.

- *C. S. Gemellus*³⁵²²: citado en el monumento de *cultores Augusti*.

- *C(aius) Papius*³⁵²³: liberto atestiguado en el monumento de *cultores Augusti*.

- *Claudia Helena*³⁵²⁴: se constata en una inscripción funeraria, difunta de 62 años. Su *cognomen* es de origen oriental³⁵²⁵.

- *Clau(dius) Sarpedo*³⁵²⁶: documentado en el monumento de los *cultores Augusti*. Por su *cognomen* es de origen oriental³⁵²⁷.

- *Crassim(us) Italus*³⁵²⁸: documentado en el monumento de los *cultores Augusti*.

³⁵¹¹ *IAM.Lat.*, n.º. 379.

³⁵¹² Y. Le Bohec, (1989), p. 348.

³⁵¹³ *IAM.Lat.*, n.º. 491e

³⁵¹⁴ J. Toutain, (1967), p. 171; Y. Le Bohec, (1989), p. 348.

³⁵¹⁵ *IAM.Lat.*, n.º. 493.

³⁵¹⁶ *IAM.Lat.*, n.º. 493.

³⁵¹⁷ Y. Le Bohec, (1989), p. 348.

³⁵¹⁸ *IAM.Lat.*, n.º. 563.

³⁵¹⁹ *IAM.Lat.*, n.º. 565.

³⁵²⁰ *IAM.Lat.*, n.º. 352.

³⁵²¹ *IAM.Lat.*, n.º. 367.

³⁵²² *IAM.Lat.*, n.º. 491f.

³⁵²³ *IAM.Lat.*, n.º. 491c y 494.

³⁵²⁴ *IAM.Lat.*, n.º. 576; A. Rhorfi, (2004), p. 297.

³⁵²⁵ Y. Le Bohec, (1989), p. 348; A. Rhorfi, (2006), p. 396, n.º. 24.

³⁵²⁶ *IAM.Lat.*, n.º. 492; A. Rhorfi, (2004), p. 297; A. Rhorfi, (2006), p. 396.

³⁵²⁷ M. Euzennat, (1971), p. 167; Y. Le Bohec, (1989), p. 348; A. Rhorfi, (2006), p. 396, n.º. 17.

- *D(ecimos) Oratius*³⁵²⁹: se constata en una inscripción funeraria, difunto de 20 años. Su onomástica es de origen oriental.

- *Elia Manrella*: se documenta en inscripción funeraria; se trata de la liberta de *Nanldi*³⁵³⁰.

- *Iunius Ajax*: documentado en el monumento de *cultores Augusti*³⁵³¹. Su cognomen es de origen oriental³⁵³².

- *Iul(ius) Fortunatus*: se atestigua en una inscripción funeraria; liberta de *Iul(ius) o -a) Fel(ix)*³⁵³³.

- *Iul(ius) Narcissus*: atestiguado en el monumento de *cultores Augusti*³⁵³⁴.

- *Iul(ius) Nasser*³⁵³⁵: se documenta en el monumento de *cultores Augusti*. El cognomen *Nasser* es de origen árabe³⁵³⁶.

- *K(...)* *Sue[...]*³⁵³⁷: se atestigua en una inscripción funeraria, es liberto de *C. K. Valerius Balbus*³⁵³⁸.

- *Lepidia Zinit*³⁵³⁹: se documenta en una inscripción funeraria. *Zinit* es un nombre indígena³⁵⁴⁰.

- *Lepidius Felix*³⁵⁴¹, en inscripción funeraria.

- *Lucifer*³⁵⁴²: liberto mencionado en el monumento de *cultores augusti*.

- *L(ucius) Babius*³⁵⁴³: aparece en el monumento de *cultores augusti*.

- *Nammius Numida*, se atestigua en una base de estatua; se trata de un liberto o hijo de un liberto³⁵⁴⁴.

- *[P]ossidia[nus]*³⁵⁴⁵: se documenta en una estela funeraria; se trata de un liberto o esclavo de un caballero.

³⁵²⁸ *IAM.Lat.*, n°. 493.

³⁵²⁹ *IAM.Lat.*, n°. 597.

³⁵³⁰ M. Lenoir, (1985-86), p. 202, n°, 6.

³⁵³¹ *IAM.Lat.*, n°. 491g.

³⁵³² Y. Le Bohec, (1989), p. 348.

³⁵³³ *IAM.Lat.*, n°. 601.

³⁵³⁴ J. Touta in, (1967), p. 172; *IAM.Lat.*, n°. 491a.

³⁵³⁵ *IAM.Lat.*, n°. 491a.

³⁵³⁶ M. Euzennat, (1971), p. 166; M. Sastre, (1975), p. 155; Y. Le Bohec, (1989), p. 348.

³⁵³⁷ *IAM.Lat.*, n°. 652.

³⁵³⁸ *IAM.Lat.*, n°. 395.

³⁵³⁹ *IAM.Lat.*, n°. 612.

³⁵⁴⁰ Y. Le Bohec, (1989), p. 348.

³⁵⁴¹ *IAM.Lat.*, n°. 612.

³⁵⁴² *IAM.Lat.*, n°. 492.

³⁵⁴³ *IAM.Lat.*, n°. 491f.

³⁵⁴⁴ *IAM.Lat.*, n°. 430.

³⁵⁴⁵ *IAM.Lat.*, n°. 632.

- *Primus*: citado en el monumento de *cultores Augusti*, liberto de *M. Annius Heutyces*³⁵⁴⁶.

- *P(ublius) Ritus*³⁵⁴⁷: se testimonia en una inscripción funeraria; padre de Nice, fallecido a los 12 años. El gentilicio *Ritus* sólo aparece dos veces, una en Italia portado por un liberto, *A. Ritus Tertius* y otro, probable, en *Numidia*³⁵⁴⁸.

- *Sempr(onius) Ursulicus*³⁵⁴⁹, liberto documentado en el monumento de *cultores Augusti*.

- *Sex(tus) Iulius Epictetus*³⁵⁵⁰, liberto atestiguado en el monumento de *cultores Augusti*³⁵⁵¹. Su *cognomen Epictetus* es de origen oriental³⁵⁵².

- *Turnonis Sutor*: se documenta en una dedicatoria al culto *Aulisua*³⁵⁵³.

- *Urbana*³⁵⁵⁴: se encuentra en una inscripción funeraria. *Urbanus* es frecuente en África³⁵⁵⁵. *Urbanus* es un *cognomen* en posición de *nomen*³⁵⁵⁶.

- *...us Alexan[der]*³⁵⁵⁷: se constata en una inscripción funeraria, difunto de 9 años³⁵⁵⁸.

- *Val(erius) Balb(us)*³⁵⁵⁹: se registra en una inscripción funeraria; liberto. El *cognomen Balbus* muestra un defecto del lenguaje³⁵⁶⁰.

- *Val(erius) Gandaro*³⁵⁶¹: mencionado en el monumento de *cultores Augusti*. Su *cognomen* es de origen oriental³⁵⁶².

- *Val(erius) Hermes*³⁵⁶³: liberto atestiguado en el monumento de *cultores Augusti*³⁵⁶⁴. Su *cognomen* es de origen oriental³⁵⁶⁵.

- *[V]ale[ri]us Victor*: liberto de *Valerius Turno*, atestiguado en una inscripción votiva³⁵⁶⁶.

³⁵⁴⁶ *IAM.Lat.*, n.º. 563.

³⁵⁴⁷ *IAM.Lat.*, 2, n.º. 625.

³⁵⁴⁸ J. Marion, (1960), p. 143.

³⁵⁴⁹ *IAM.Lat.*, n.º. 491f.

³⁵⁵⁰ A. Rhorfi, (2006), p. 395.

³⁵⁵¹ J. Toutain, (1967), p. 172; *IAM.Lat.*, n.º. 491f y 345.

³⁵⁵² Y. Le Bohec, (1989), p. 348.

³⁵⁵³ M. Lenoir, (1985-86), p. 196, n.º. 2.

³⁵⁵⁴ *IAM.Lat.*, n.º. 585.

³⁵⁵⁵ I. Kajanto, (1982), p. 311.

³⁵⁵⁶ I. Kajanto, (1982), pp. 18, 47, 81, 311.

³⁵⁵⁷ *IAM.Lat.*, n.º. 521; A. Rhorfi, (2006), p. 396.

³⁵⁵⁸ M. Euzennat, (1971), p. 164.

³⁵⁵⁹ *IAM.Lat.*, n.º. 652.

³⁵⁶⁰ I. Kajanto, (1982), p. 240.

³⁵⁶¹ *IAM.Lat.*, n.º. 493.

³⁵⁶² Y. Le Bohec, (1989), p. 348; A. Rhorfi, (2006), p. 396, n.º. 18.

³⁵⁶³ *IAM.Lat.*, n.º. 491g.

³⁵⁶⁴ J. Toutain, (1967), p. 170.

³⁵⁶⁵ Y. Le Bohec, (1989), p. 348; A. Rhorfi, (2006), p. 394.

VII.5. LA VIDA RELIGIOSA DE VOLUBILIS.

En una sociedad esencialmente púnica, como el caso de *Volubilis* antes de la anexión romana, la religión cobra vital importancia en la vida cotidiana de los ciudadanos. El santuario, integrado en un recinto de “temenos”, empieza a frecuentarse al menos desde principios del siglo I. Tanto en los ritos como en las ofrendas confluyen tradiciones locales muy arraigadas con influencias orientales que disipan la esencia³⁵⁶⁷.

En lo que se refiere al culto indígena en el municipio de *Volubilis*, tenemos dos referencias sobre la divinidad *Aulisua*; dios indígena de la fertilidad³⁵⁶⁸; la primera es una estela fragmentada, que lleva una inscripción; en ella se lee: *AULIS(uae) / AUG(usto) / SACRU[M]...*³⁵⁶⁹. La segunda es un ara hallada en el año 1978 al este de la muralla, donde se lee: *DEO SANCTO AULISUA / VOTO DONUM DEDIT / VALERIUS VICTOR LIBERT/US TURNONIS SUTOR DED(icata) / (ante diem) (duodecimum) K(alendas) SEPT(embras)*³⁵⁷⁰.

Se trata de una dedicatoria a *Aulisua* por *Valerius Victor*, liberto de *Valerius Turno*³⁵⁷¹. Esta divinidad está documentado en tres inscripciones de la *Mauritania Cesariana* (CIL, VIII, 9906, 9907, 21704). G. Camps³⁵⁷² considera *Aulisua* una de las divinidades secundarias que guardaron su nombre africano y escaparon a cualquier asimilación a un dios del panteón greco-romano. Se trata de una divinidad indígena de la fertilidad bien conocida en la *Mauritania Tingitana*³⁵⁷³.

En cuanto al genio local de *Volubilis* “*Dii Mauri salutare*”, es decir los dioses mauros, no hay ningún indicio³⁵⁷⁴. Sin embargo, queda la posibilidad de identificar uno de los genios locales futuros.

También tenemos referencia sobre el culto de *Melqart /Hércules* “rey de la ciudad”³⁵⁷⁵. Debió existir un santuario dedicado a *Melqart* en la ciudad *Volubilis*. En la Casa de los trabajos de Hércules se encontró una cabeza de bronce de Hércules, hallada

³⁵⁶⁶ M. Lenoir, (1985- 6), n.º. 2, p. 195; *A.E.*, (1986), p. 263, n.º. 734.

³⁵⁶⁷ Ch. Boube-Piccot, (1960), pp. 459-66; F. López Pardo, (1987), pp. 109-10.

³⁵⁶⁸ M. Lenoir, (1986), pp. 295-302.

³⁵⁶⁹ M. Lenoir, (1985-6), p. 193, n.º. 1.

³⁵⁷⁰ *A.E.*, (1986), p. 263, n.º. 734; M. Lenoir, (1985- 6), p. 196, n.º.2.

³⁵⁷¹ M. Lenoir, (1986), pp. 295-302; *A.E.*, (1986), p. 263, n.º. 734.

³⁵⁷² *Ant.Afr.*, 26, (1990), p. 134.

³⁵⁷³ M. Lenoir, (1985), pp. 295-302 ; *id.*, (1986), pp. 295-302.

³⁵⁷⁴ R. Thouvenot, (1949), p. 28; J. Toutain, (1967), vol. III, p. 37; M. Leglay, (1975), p. 149; F. Decret y M. Fantar, (1981), pp. 263-265.

³⁵⁷⁵ E. Lipinski, (1995), p. 227.

en el exterior del templo C³⁵⁷⁶. La asimilación de *Melqart* a *Herakles* o *Hércules* se documenta en los textos literarios de Heródoto³⁵⁷⁷ y Polibio³⁵⁷⁸. Los objetos suntuarios hallados en las excavaciones de *Volubilis* pusieron de manifiesto una supervivencia del culto prerromano durante la etapa romana.

En la ciudad de *Volubilis* se documenta un templo dedicado al culto de *Saturno*³⁵⁷⁹. Se trata del templo B, que fue utilizado al menos desde el siglo I y probablemente no era primitivamente más que un recinto rodeado por un “témenos”, dedicado a Saturno³⁵⁸⁰. En principio, este templo estuvo situado en las afueras de la ciudad mauritana y del municipio hasta el reinado de Caracalla, cuando fue englobado en el recinto urbano en los momentos en que la nueva frontera facilitaba la defensa del municipio³⁵⁸¹. Sus ritos y ofrendas atestiguan tradiciones locales muy arraigadas e influencias orientalizantes en las que es difícil reconocer lo puramente púnico. La abundancia de estelas anepígrafas encontradas nos reflejan tanto la popularidad de este culto como la extracción social y económica de los dedicantes³⁵⁸².

En época romana el culto a Saturno, se caracteriza por la sencillez de las representaciones, que reflejan un culto simple muy poco intelectualizado, referido sin duda a un paganismo animista con muy poca influencia de los cultos oficiales³⁵⁸³. A través de las representaciones se puede apreciar que son casi siempre gentes que ignoran la escritura y son humildes.

La documentación epigráfica nos ofrece una inscripción funeraria sobre este culto *Saturno*; se trata de un fragmento de una base de estatua hallada en la puerta suroeste; en ella se lee³⁵⁸⁴: *S(aturno) D(eo) S(acrum) / STATUAM ARGENTE/[A]M CL(audiae) PROCULAE F[E/MINA]E HONESTISSI/[MAE]...EX TE[STAMENTO]*³⁵⁸⁵. Esta dedicatoria a Saturno, está efectuada por *Claudia Procura*, que pertenece a la elite del municipio de *Volubilis*, como indica su título “*honestissima*”.

³⁵⁷⁶ G. Souville, (1957), pp. 186-87; Ch. Boube-Piccot, (1969), p. 179; A. Jodin, (1987), p. 237.

³⁵⁷⁷ II, 42-43.

³⁵⁷⁸ VII, 9, 2-3.

³⁵⁷⁹ R. Thouvenot, (1949), p. 28; *id.*, (1954)¹, pp. 150-3; M. Ponsich, (1976), pp. 131-144.

³⁵⁸⁰ L. Chatelain, (1919), p. CCXXX ; Le Glay, (1966), p. 335-336 ; M. Ponsich, (1976), pp. 142-144.

³⁵⁸¹ H. Morestin, (1982), p. 53.

³⁵⁸² H. Morestin, (1982), pp. 112-114; F. López Pardo, (1987), p. 110.

³⁵⁸³ R. Thouvenot, (1949), p. 28; M. Ponsich, (1976), pp. 131-144.

³⁵⁸⁴ R. Thouvenot, (1954)¹, pp. 150-151; M. Euzennat, J. Marion, (1982), p. 229, n°. 365.

³⁵⁸⁵ *IAM.Lat.*, n°. 365.

También se constata un altar en *Aïn Schkour* cerca de una fuente, dedicado a Saturno, donde se lee³⁵⁸⁶: *FRUGIFERO / DEO SANCTO / G(aius) IUL(ius) LONGINU[S] / PRAEF(ectus) COH(ortis) AST(urum) ET / CALL(aecorum) PRO SALUTE / ET BONA VALETUD[I]NE RECUPERATA V(otum) S(olvit) L(ibens) A(nima)*³⁵⁸⁷. Según M. Leglay³⁵⁸⁸, *Frugifer* es un epíteto atribuido a Saturno en Africa. También R. Thouvenot³⁵⁸⁹ dice, “*alors qu’en Afrique les adorateurs de Saturne Frugifer son surtout des autochtones*”. En esta inscripción se nota que Saturno es un dios curandero, como afirma R. Thouvenot³⁵⁹⁰: “*Saturne, dieu du ciel et dieu des moissons, [est] devenu dieu sauveur, dispensateur de tout les biens, et compris la santé corporelle de l’homme*”.

En lo que se refiere a la religión romana en el municipio de *Volubilis*, en primer lugar hay que destacar que se documenta el culto imperial. Es la mejor vía para que las oligarquías locales del municipio se integren en la sociedad romana. En este culto, como en toda la tradición religiosa romana, se unen estrechamente religión y poder político. Casi todos los autores han coincidido en señalar como origen del culto imperial el culto a los reyes helenísticos, aunque marcando las diferencias entre ambos y su adaptación a las tradiciones romanas³⁵⁹¹. En la *Mauritania Tingitana* el culto imperial se formó tras la división de *Mauretania* en *Mauritania Tingitana* y *Cesariana* en el reinado de Claudio³⁵⁹².

La documentación epigráfica del municipio de *Volubilis* nos ofrece muchas inscripciones que se refieren a los emperadores; entre ellas se documenta una inscripción honorífica; en ella se lee: *M(arco) VAL(erio) BOSTARIS / F(ilio) GAL(eria tribu) SEVERO / AED(ili) SUFETI IIVIR(o) / FLAMINI PRIMO / IN MUNICIPIO SUO / PRAEF(ecto) AUXILIOR(um) ADVERSUS AEDEMO/NEM OPPRESSUM BELLO / HUIC ORDO MUNICIPII VOLUB(ilitanorum) OB ME/RITA ERGA REM PUB(licam) ET LEGATIO/NEM BENE GESTAM QUA AB DIVO / CLAUDIO CIVITATEM RO/MANAM ET CONUMBIUM CUM PERE/GRINIS MULIERIBUS IMMUNITATEM / ANNOR(um) X INCOLAS BONA CIVIUM BEL/LO INTERFECTORUM QUORUM*

³⁵⁸⁶ R. Thouvenot, (1954)1, pp. 151-153; M. Leglay, (1966), p. 336, n°. 2; M. Euzennat, J. Marion, (1982), p. 424, n°. 820.

³⁵⁸⁷ *IAM.Lat.*, n°. 820

³⁵⁸⁸ (1966), pp. 120-124; (1975), p. 150.

³⁵⁸⁹ (1954)1, pp. 151-153.

³⁵⁹⁰ (1954)1, pp. 151-153.

³⁵⁹¹ D. Fishwick, (1972), pp. 698-711.

³⁵⁹² T. Kotula, *Eos*, 52, (1962), pp. 147-167; *id.*, *EOS* 63, (1975), pp. 389-407; D. Fishwick, *EPRO*, Vol. 1, 2, (1993), p. 282.

*HERE/DES NON EXTABANT SUIS IMPETRA/VIT / FABIA BIRA IZELATAE F(ilia)
UXOR INDULGE/NTISSIMO VIRO HONORE USA IMPENSAM / REMISIT / ET D(e)
S(ua) P(ecunia) D(edit) D(e)DIC(avit)³⁵⁹³.*

Se trata de una base de estatua hallada en mayo 1915 durante la excavación de las ruinas situadas a lo largo de la escalera de la basílica. Esta inscripción honorífica que se data después de 13 octubre 54, nos documenta la fecha de implantación del culto imperial en el municipio a través del primer *flamen* del municipio *M. Valerius Severus*. Su flaminado, con el que se inicio el culto imperial a nivel municipal en *Volubilis*, se puede fechar con seguridad en el reinado de Claudio (41-54 d.C.)³⁵⁹⁴.

En otra inscripción hallada cerca del foro aparece: *IMP(eratori) CAES(ari) DIVI HADRIANI FIL[I](io) DIVI TRAI/ANI PARTHICI NEP(oti) DIVI NERVAE PRONEP(oti) TITO AELIO / HADRIANO ANTONINO AUG(usto) PIO PONT(ifici) MAX(imo) / TRIB(unicia) POT(estate) III CONS(uli) III P(atri) P(atriciae) AELIUS TUCCUDA / PRINCEPS GENTIS BAQUATIUM³⁵⁹⁵.*

Esta dedicatoria honorífica al emperador Adriano se corresponde a la época entre el 1 enero y 9 diciembre 140, por la tercera tribunicia potestad y el tercer consulado de Antonino Pío. El nombre del príncipe *Aelius Tuccuda* parece indicar que él mismo recibió la ciudadanía romana en época de este emperador. Este epígrafe parece indicar una situación de calma en la relación de Roma con los indígenas de algunas tribus del interior de la *Mauritania Tingitana*³⁵⁹⁶.

Una base de estatua hallada en el año 1937, durante los sondeos efectuados al oeste del área del foro¹⁹³⁵ dice: *IMP(eratori) CAES(ari) AUG(usto) / DIVO ANTONINO PIO / L(ucius) ANNIUS MATUM / ANNI HONORATI LIB(ertus) / OB HONOR(em) (se)VIR(atus) / P(osuit) D(edicavit)³⁵⁹⁷.* Se trata de una base de estatua erigida por el liberto *L(ucius) Annius Matun* al emperador Antonino Pío *ob honorem seviratus*. El *cognomen Matun* es de origen púnico, ya que se encuentra en África en los nombres *Mitum*, *Mothum* y *Muthum*.

En otra inscripción honorífica hallada en el oeste del foro se lee: *GENIO IMP(eratoris) / M(arci) AURELI ANTONINI AUG(usti) P(ublius) AELIUS CRISPINUS*

³⁵⁹³ *IAM.Lat.*, n.º. 448; A. Jodin, (1987), p. 208.

³⁵⁹⁴ N. Brahmi, (2006), p. 2183.

³⁵⁹⁵ *IAM.Lat.*, n.º. 376.

³⁵⁹⁶ E. Gozalbes, (2002)1, p. 473.

³⁵⁹⁷ *IAM.Lat.*, n.º. 379.

*PROC(urator) / CONLOCUTUS CUM / ...O PRINC(ipe) PENTIUM...*³⁵⁹⁸. Es una dedicatoria al *Genio* del emperador Marco Aurelio por parte del procurador romano *Publius Aelius Crispinus* que ejerció su cargo en *Mauritania Tingitana* entre el año 169 y 176³⁵⁹⁹. El texto es datable en el año 169-180.

Un ara fue hallada en el año 1952; en ella se lee: *GENIO IMP(eratoris) [L(ucii) AUREL(ii) COMMODI] / AUG(usti) SARMATICI GERMANICI / PRINCIPIS IUVENTUTIS / D(ecimus) VETURIUS MACRINUS / PROC(urator) AUG(usti) CONLOCUTUS / CUM CANARTA PRINCIPE CON/STITUTO GENTI BAQUATIUM / III IDUS OCTUBRES PRAESENTE / II ET CONDIANO CONS(ulibus)*³⁶⁰⁰. Esta dedicatoria al genio del emperador Cómodo fue dedicada por el procurador *Decimus Veturius Macrinus*. El tratado de paz entre los romanos y el Príncipe Canartha de los *Baquates* se fecha en 13 de octubre 180³⁶⁰¹.

Inscripción descubierta en el año 1915 en el área central del foro³⁶⁰²; en ella se observa: *IMPERATORI CAESARI DIVI MARCI ANTONII / GERMANICI SARMATICI FILIO DIVI COMMODI / FRATRI DIVI ANTONINI PII NEPOTI DIVI HADRIANI PRONEPOTI DIVI TRAIANI Parthici ABNE/POTI DIVI NERVAE ADNEPOTI / L(ucio) SEPTIMIO SEVERO PIO PERTINACI AUG(usto) PARTHICO / ARABICO ET PARTHICO ADIABENICO P(atri) P(atriciae) PONT(ifici) / MAX(imo) TRIB(unicia) POT(estate) III IMP(eratori) VIII CONS(uli) II PROCONSULI / ET M(arco) AURELIO ANTONINO CAES(ari) / ET IULIAE DOMMAE AUG(ustae) MATRI CASTRORUM / RES PUBLICA VOLUBILITANA EX DE[creto] ORDINIS POSUIT*³⁶⁰³. Se trata de una inscripción imperial, dedicada por la *res publica Volubilitana* y por decreto del *ordo* al emperador Septimio Severo. Esta inscripción honorífica corresponde al final del año 196.

Otra ara fue hallada en el año 1952; en ella se documenta: *GENIO IMP(eratorum) / L(ucii) SEPTIMI SEVERI PII PERTINACIS / ET MARCI AUREL(ii) ANTONINI / ET P(ublii) SEPTIMI GETAE CAES(aris) AUG(ustorum) / C(aius) SERTORIUS CATTIANUS PROC(urator) / FORUM CONLOCUTUS CUM ILILA/SENSE PRINC(ipe) GENTIS BAQUATIUM / FILIO URETI PRINC(ipis) G(entis) EIUSDEM / PRID(ie) NOMAS MART(ias) VICTORIANO / ET PROCULO*

³⁵⁹⁸ *IAM.Lat.*, n.º. 348.

³⁵⁹⁹ N. Brahmi, (2006), p. 2186.

³⁶⁰⁰ *IAM.Lat.*, n.º. 349.

³⁶⁰¹ E. Frézouls, (1957), p. 68, n.º. 4; N. Brahmi, (2006), p. 2186.

³⁶⁰² L. Chatelain, (1916), pp. 76-77, n.º. 1; M. Euzzennat, J. Marion, (1982), pp. 247-48, n.º. 387.

³⁶⁰³ *IAM.Lat.*, n.º. 387.

*CONS(ulibus)*³⁶⁰⁴. Esta dedicatoria al genio de los emperadores Septimio Severo, Caracalla y Geta se fecha fecha en 6 marzo 200. Este texto refleja un tratado de paz entre el procurador *Caius Sertorius Cattianus* e *Ililasen*, Príncipe de los *Baquates*³⁶⁰⁵.

Otra inscripción honorífica fue hallada en el arco del triunfo; en ella se lee:

*IMP(eratori) CAES(ari) M(arco) [A]UR[ELLIO ANTO]NINO PIO FELICI AUG(usto) PA[RTH(ico)] MAX(imo) BRIT(anico) [M]AX(imo) GERM(anico) MAX(imo) / PONTIFICI MAX(imo) / TRI[B(unitia) POT(estate) XX IMP(eratori)] III CONS(uli) IIII P(atri) P(atriciae) P[ROCONS(uli)] ET IULIAE A[UG(ustae)] PIAE FELICI MATRI / AU[G(usti) E]T CASTRORU[M ET SENAT]US ET PATRIAE RES P(ublica) VO[LUBIL]ITANORU[M O]B SINGULARES EIUS / [ERG]A UNIVEROS [ET NOVAM] SUPRA OMNES [RETRO PRIN]CIPES INDU[LGENTI]AM ARCUM / C[U]M SEIUGIBUS E[T ORNAME]NTIS OMNIBUS IN[COHANT]E ET DEDICA[NTE M(arco)] AURELIO / SEBASTENO PR[OC(uratore) AUG(usti) D]EVOTISSIMO NU[MIN]I EIUS A SOLO FA[CIENDU]M CUR[A]VIT³⁶⁰⁶. Se trata de una inscripción dedicada al emperador Caracalla por el procurador *M. Aurelio Sebasteno*. Esta dedicatoria se fecha entre el 10 de diciembre del 216 y el 8 de abril del 217.*

En otra inscripción hallada en la fachada este del arco de triunfo se lee:

[IM]P(eratori) CA[E]S(ari) M(arco) AURELIO ANTONINO P[i]O FELICI AUG(usto) PA[RTH(ico) MAX(imo) BRIT(anico) MAX(imo) GE]RM(anico) MAX(imo) TRIB(unicia) POT(estate) XX IMP(eratori) IIII CONS(uli) III P(atri) P(atriciae) PRO[CONS(uli) ET IULIAE AUG(ustae) PIAE FEL]ICI MA[T]RI / [AUG(usti) ET C]ASTRORUM ET SENATUS ET PATRIAE RES P(ublica) VO[LUBILITANORUM OB SINGULAR]EM EIUS / [ERGA UNI]VERSOS ET NOVAM SU[PR]A O[MN]ES R[ET]RO [PRINCIPES INDULGENTIAM A]RCUM / [CUM SEI]UGIBUS ET ORNAME[NT]IS O[MNIBUS INC]OHA[NT]E [ET DE]DIC[ANTE M(arco) AURELI]O / [SEBASTE]NO PROC(uratore) AUG(usti) DEVO[TISSIMO NUMINI EIUS] A SOLO [FACI]ENDUM [CURAVIT]³⁶⁰⁷. Se trata de una dedicatoria imperial a Caracalla.

Un fragmento de una inscripción monumental fue hallado en el *macellum* en el año 1889; en ella se lee: *[P(ublio) SEPTIMIO GETAE NOBILISSIMO CAESARI*

³⁶⁰⁴ *IAM.Lat.*, n.º. 350.

³⁶⁰⁵ N. Brahmi, (2006), p. 2186.

³⁶⁰⁶ *IAM.Lat.*, n.º. 390; M. Lenoir, (1983-84), n.º. 6.

³⁶⁰⁷ *IAM.Lat.*, n.º. 391; M. Lenoir, (1983-84), n.º. 7.

IMPER]ATORIS / CAESARIS L(ucii) SEPTIMII SEVERI PII [PERTINACIS AUG(usti) ARA]BICI / ADIABENICI PARTHICI MAXIMI [PONTIFICIS MAX(imi) TRIB(unicia) P]OT(estate) X / IMP(eratoris) XI CONS(ulis) III P(atris) P(atriciae) PROCONS(ulis) [FILIO IMPERATORIS CAESA]RIS / M(arci) AURELII ANTONI PII AUG(usti) TRIB(unicia) [POT(estate) V CONS(ulis) P(atris) P(atriciae) PROCONS(ulis) FRATRI³⁶⁰⁸. Se trata de una dedicatoria al emperador Geta.

En una inscripción en caliza reutilizada en la fuente del foro del mercado hallada en el año 1935³⁶⁰⁹ se documenta: *[IMP](eratori) [CAES(ari).../...AN]TON(ino) / AUG(usto) P(atri) P(atriciae) PONT(ifici) / MAXIMO T[RI]BUN[I]CIA POT[ESTATES] / PROCONS(uli) RES [P(ublica)] / VOL(ubilitanorum) EX DECRETO / ORDINIS³⁶¹⁰. Se trata de una dedicatoria al emperador Heliogábalo por la *res publica Volubilitana* mediante decreto del *ordo*. Esta inscripción se data entre el 1 de enero y 9 de diciembre del 219.*

En una base de estatua descubierta en dos fragmentos durante la excavación del capitolio en el año 1924 se lee: *[IU]LIAE MAME/AE PIAE FELICI / AUGUSTAE MATRI / AUG(usti) N(ostri) RES PUBLI/CA VOLUBILIT(anorum) / DEVOTISSIMA / NUMINI EIU[S / E]X DECRETO OR/DINIS POSUIT³⁶¹¹. Es una inscripción dedicada a *Iulia Mamea*, madre de Severo Alejandro que fue Augusta en el año 222, tras el fallecimiento de Heliogábalo. Esta inscripción corresponde a los años 222-235³⁶¹².*

En otra base de estatua reutilizada en la fuente del foro, hallada en el año 1935³⁶¹³ se lee: *IULIAE SOHAEMI/AE BASSIANAE / AUG(ustae) MATRI AUGUS/TI NOSTRI / RES PUBLICA VOLU/BILIT(anorum) DEVOTA NUMINI EIUS EX DECRETO ORDINIS POSUIT³⁶¹⁴. Es una inscripción imperial, dedicada por la *res publica Volubilitana* mediante decreto del *ordo* a *Iulia Soemias*, abuela de Heliogábalo. Esta inscripción corresponde al reinado de Heliogábalo (218-222 d.C.)³⁶¹⁵.*

En otra base de estatua reutilizada en la fuente del foro del mercado hallada en el año 1935³⁶¹⁶ se lee: *ANNIAE FAUSTI/NAE AUG(ustae) CONIU/GI AUG(usti) N(ostri) ET MATRI / CAESARIS N(ostri) / RES P(ublica) VOLUBILIT(anorum) /*

³⁶⁰⁸ *IAM.Lat.*, n.º. 388.

³⁶⁰⁹ L. Chatelain, R. Thouvenot, (1936), p. 123, n.º. 2; M. Euzennat, J. Marion, (1982), pp. 253-54, n.º. 396.

³⁶¹⁰ *IAM.Lat.*, n.º. 396.

³⁶¹¹ *IAM.Lat.*, n.º. 403.

³⁶¹² N. Brahmi, (2006), p. 2193.

³⁶¹³ L. Chatelain, R. Thouvenot, (1936), p. 124, n.º. 3; M. Euzennat, J. Marion, (1982), p. 255, n.º. 398.

³⁶¹⁴ *IAM.Lat.*, n.º. 398.

³⁶¹⁵ N. Brahmi, (2006), p. 2193.

³⁶¹⁶ L. Chatelain, R. Thouvenot, (1936), p. 124, n.º. 4; M. Euzennat, J. Marion, (1982), p. 256, n.º. 400.

*DEVOTISSIMAE NUMINI EORUM EX D(ecreto)O(rdinis) P(osuit)*³⁶¹⁷. Es una inscripción dedicada por la *res publica Volubilitana* a *Annia Faustina Augusta*, esposa del emperador Heliogábalo. Esta inscripción se data entre el 10 julio del 221 y 11 de marzo del 222³⁶¹⁸.

En una base de estatua hallada por La Martinière en el año 1888³⁶¹⁹ se observa: *IMP(eratori) CAES(ari) / C(aio) VIB(io) [A]F[INI]O GALLO V[ELDU]MIANO / VOLU[SIAN]O PIO FEL(ici) AUG(usto) / P(atri) P(atriciae) P(ontifici) MAX(imo) TRIB(unicia) POT(estate) II CONS(uli) / PROCONS(uli) / RES P(ublica) VOL(ubilitanorum) EX D(ecreto) ORD(inis) / POSUIT*³⁶²⁰. Se trata de una dedicatoria honorífica al emperador a Volusiano (251-253 d.C.), dedicada por la *res publica Volubilitana* por un decreto del ordo de *Volubilis*. Esta dedicatoria se fecha entre el 1 de enero y 9 de diciembre del año 252.

En una base de estatua hallada en el año 1915 en el área del foro³⁶²¹ se lee: *P(ublio) CORNELIO LICINIO / VALERIANO NOB(ilissimo) CAES(ari) / IMP(eratoris) P(ublii) LICINI VALERIANI / AU[G(usti) NEPOTI] ... / IMP(eratori) [P(ublii) LICINI GALLIENI FIL(io)] / ET CO[RNELIAE SALONI]NAE / AUG(ustae) ... / RES P(ublica) VO[L(ubilitanorum) EX DECRETO ORDINIS / POSUIT*³⁶²². Se trata de una dedicatoria imperial, levantada en honor del hijo y la mujer de Galieno. El título de César llevado por *P. Cornelius Licinius Valerianus* fecha esta inscripción en los años 255-258.

En una base de estatua descubierta en el año 1916 durante la excavación del foro³⁶²³ se documenta: *IMP(eratori) CAES(ari) / M(arco) AUREL(io) CLAUDI/O PIO FELICI / AUG(usto) P(atri) P(atriciae) PONT(ifici) / MAXIMO TRIBU/NICIAE POT(estate) C[ONS(uli)] / PROCONS(uli) RES[P(ublica)] / VOL(ubilitanorum) EX DECRE[TO] ORDINIS POSUIT*³⁶²⁴. Es una dedicatoria imperial, dedicada por la *res publica Volubilitanorum* por decreto del ordo al emperador Claudio II. Esta inscripción se fecha en el año 260 ó 270.

En una base de estatua hallada en el año 1915 en el área del foro³⁶²⁵ se lee: *[IM]P(eratori) CAES(ari) M(arco) AUR(elio) / PROBO PIO FELICI / AUG(usto)*

³⁶¹⁷ *IAM.Lat.*, n.º. 400.

³⁶¹⁸ N. Brahmi, (2006), p. 2193.

³⁶¹⁹ A. Héron de Villefosse, (1891), p. 139, n.º. 5; M. Euzennat, J. Marion, (1982), p. 259, n.º. 405.

³⁶²⁰ *IAM.Lat.*, n.º. 405.

³⁶²¹ M. Euzennat, J. Marion, (1982), p. 260, n.º. 407.

³⁶²² *IAM.Lat.*, n.º. 407.

³⁶²³ L. Chatelain, (1918), p. 188, n.º. 31; M. Euzennat, J. Marion, (1982), p. 260, n.º. 408.

³⁶²⁴ *IAM.Lat.*, n.º. 408.

³⁶²⁵ L. Chatelain, (1916), p. 78, n.º. 4; M. Euzennat, J. Marion, (1982), p. 261, n.º. 410.

*P(atrī) P(atrīae) PONTIFIC(i) / [M]AXIMO TRIBUNIC(ia) / [P]OT(estate) CONS(uli) PROCONS(uli)...*³⁶²⁶. Se trata de una dedicatoria honorífica al emperador Probo, fechada entre el mes de julio y el 10 de diciembre del 276, como lo indica la primera tribunicia potestad de Probo.

En un ara hallada en mayo del año 1919 al este de la puerta de Tánger se lee: *I(ovi) O(ptimo) M(aximo) / GENIO ET BONAE FORTUN[AE] / IMP(eratoris) CAES(aris) M(arci) AUR(elii) PROBI / INVICTI AUG(usti) N(ostri) / CLEMENTIUS VAL(erius) MARCELLINUS / V(ir) P(erfectissimus) PRAESES P(rovinciae) M(auritaniae) T(ingitanae) CONLOQUIO / HABITO CUM IUL(io) NUFFUZI FILIO IUL(ii) MATIF / REGIS G(entis) BAQ(uatium) FEODERATA(e) PACI(s) / ARAM STATUIT ET DEDICAVIT DIE VIII / KAL(endas) NOVEMBR(as) D(omino) N(ostro) PROBO AUG(usto) ET PAULINO CONS(ulibus)*³⁶²⁷. Se trata de una dedicatoria al *genius* del emperador Probo asociado a Júpiter y a la *Bona Fortuna* del emperador. Esta inscripción imperial corresponde al 22 de octubre 277³⁶²⁸.

En un ara hallada en el año 1920 se lee: *[I(ovi)] O(ptimo) M(aximo) DIIS DEABUSQU[E IMMOR] / TALIBUS ET GENIO IMP(eratoris) CAE[S(aris)] / M(arci) AURELI [PROBI...] A[UG(usti)] / OB DIVITINA(m) PACE(m) SERVAT[A(m) CUM / IULIO NUFFUSI ET NUNC CONLO/QUIO HABITO CUM IUL(io) MIRZI / FRATRE EIIUSDEM NUFFUSIS P(rincipis) G(entis) / BAQUATIVM / CLEMENT(ius) VAL(erius) MARECELLIN[US] / V(ir) P(erfectissimus) P(raeses) P(rovinciae) M(auritaniae) T(ingitanae) CONFIRMATA PAC[E ARA]/M POSUIT ET DEDICAVIT IDIBUS APRIL[IB(us)] / MESSALA ET GRATO CONS(ulibus)*³⁶²⁹. Se trata de una dedicatoria al *genius* de Probo asociado a Júpiter y otros dioses. Se fecha el 13 de abril 280³⁶³⁰.

En una inscripción hallada al norte del campamento de *Aïn Schkur* se lee: *VIRTUTI / AUGUSTI / TE...I...M / III...SUN / S...*³⁶³¹. Se trata de una inscripción votiva dedicada al culto imperial.

En una base de una inscripción votiva, dedicada a *Fortuna Augusta*, en ella se lee: *FORTUNAE / AUG(ustorum)*³⁶³².

³⁶²⁶ *IAM.Lat.*, n.º. 410.

³⁶²⁷ *IAM.Lat.*, n.º. 360.

³⁶²⁸ N. Brahmi, (2006), p. 2186.

³⁶²⁹ *IAM.Lat.*, n.º. 361.

³⁶³⁰ E. Frézouls, (1957), pp. 71-72 y 82-83 ; N. Brahmi, (2006), p. 2186.

³⁶³¹ *IAM.Lat.*, n.º. 823.

³⁶³² *IAM.Lat.*, n.º. 347.

El culto imperial se organiza mediante *flamines* y *flaminicae*. Entre sus funciones se cuentan la presidencia de reuniones, actos de culto y festejos. Las únicas dos flamínicas provinciales que conocemos pertenecen a las familias volubilitanas; una es *Ocratiana*, que se documenta en una inscripción honorífica hallada en el 1888 por La Martinière; está depositada en el Museo de *Volubilis*, donde se lee: ...*E OCRATIANE / OCRATI F(iliae) FLAMINICAE / PROVINCIAE TINGITA[NAE / M(arcus) VAL(erius) S]ASSIUS PUDE[NS / UX]OR[I I]NDULGE[NTISSIMAE POSUIT]*³⁶³³. Es una dedicatoria honorífica a *Ocratiana*, flamínica de la provincia *Tingitana*, hija de *Ocratius*, que fue honrada por su marido *M. Valerius Sassius Pudens*³⁶³⁴. Esta inscripción corresponde al final del siglo I d.C.³⁶³⁵.

La segunda flamínica provincial aparece en una inscripción funeraria hallada en Alcazaba de Aït Califa (Annoceur); en ella se lee: *D(is) M(anibus) S(acrum) / FL(avia) T(iti) FIL(ia) GERMA/NILLA VOLUB(ilitana) / FLAMINIC(a) PROV(inciae) / VIX(it) AN(nis) LXXII MENS(ibus) VI*³⁶³⁶. La difunta *Flavia Germanilla* murió a los 72 años y 6 meses, esposa de *Q. Claudius Saturninus* de la inscripción (*IAM.Lat.*, n.º. 464) e hija de *Titus Flavius Germanus*³⁶³⁷, propietario de una de las casas más hermosas del barrio nordeste de *Volubilis*³⁶³⁸. La fecha de esta casa y la edad de *Flavia Germanilla* nos permiten indicar que esta inscripción es anterior al reinado de Severo³⁶³⁹.

En cuanto al cargo de *flamines* se documenta en varias inscripciones honoríficas; entre ellas, se encuentra una dedicatoria honorífica, donde se lee: *M(arco) VAL(erio) BOSTARIS / F(ilio) GAL(eria tribu) SEVERO / AED(ili) SUFETI IIVIR(o) / FLAMINI PRIMO / IN MUNICIPIO SUO / PRAEF(ecto) AUXILIOR(um) ADVERSUS AEDEMO/NEM OPPRESSUM BELLO / HUIC ORDO MUNICIPII VOLUB(ilitanorum) OB ME/RITA ERGA REM PUB(Iicam) ET LEGATIO/NEM BENE GESTAM QUA AB DIVO / CLAUDIO CIVITATEM RO/MANAM ET CONUMBIUM CUM PERE/GRINIS MULIERIBUS IMMUNITATEM / ANNOR(um) X INCOLAS BONA CIVIUM BEL/LO INTERFECTORUM QUORUM HERE/DES NON EXTABANT SUIS IMPETRA/VIT / FABIA BIRA IZELATAE F(ilia) UXOR INDULGE/NTISSIMO VIRO HONORE USA IMPENSAM / REMISIT / ET D(e) S(ua) P(ecunia) D(edit)*

³⁶³³ *IAM.Lat.*, n.º. 443.

³⁶³⁴ J. Toutain, (1967), p. 83; D. Fishwick, *EPRO*, Vol. 1, 2, (1993), pp. 288-89; *id.*, D. Fishwick, *EPRO*, Vol. 146, (2002), p. 207.

³⁶³⁵ D. Fishwick, (1972), p. 703.

³⁶³⁶ *IAM.Lat.*, n.º. 505.

³⁶³⁷ D. Fishwick, *EPRO*, Vol. 1, 2, (1993), p. 289; *id.*, D. Fishwick, *EPRO*, Vol. 146, (2002), p. 208.

³⁶³⁸ S. Lefebvre, (2000), p. 1631.

³⁶³⁹ D. Fishwick, (1972), p. 703; S. Lefebvre, (2002), pp. 1730-1742.

*D(e)DIC(avit)*³⁶⁴⁰. El *ordo* de *Volubilis* decretó este monumento, realizado directamente por *Fabia Bira*, que costeó esta base en honor a su esposo *Marco Valerio Bostaris*, de la tribu *Galeria*, que ocupó el cargo del primer flamen del municipio de *Volubilis*³⁶⁴¹.

En un fragmento de otra inscripción se lee: *CERERI AUG(usate) / SACRUM / [FABIA] BIRA / [IZELTAE F(ilia) FLAMI[NICA...]*³⁶⁴². Se puede restituir una parte de la inscripción por el nombre del dedicante y su título, citados en las *IAM.Lat.*, n.º. 439, 440 y 368.

En una inscripción incompleta hallada en el foro se lee: *.../IA.../...ELTAE FIL FLA.../ NI A PRIMA IN MUNICIPIO / VOLUB/ DS /P / DDD*³⁶⁴³. El nombre del dedicante se documenta en *IAM.Lat.*, n.º. 448, 439 y 440. Es probable que se trate de un ara consagrada a una divinidad por *Fabia Bira*. Las dos inscripciones mencionan a *Fabia Bira*, primera flamínica del municipio de *Volubilis*³⁶⁴⁴. Su marido fue el primer flamen del municipio en el reinado de Claudio.

En una base de estatua hallada en el foro en el año 1915 se lee: *AEMILIAE / D(ecimi) FIL(iae) SEXTINAE / VIENNENSI BIS FLAMINICAE / ORDO VOLUBILITANORUM / OB EXIMIAM EIUS PROBITATEM ET MA/RITI SUI NAMMI MATERNI PRAEF(ecti) COHOR(tis) / ASTUR(um) ET CALLAECOR(um) MERITA LOCUM / SEPULCHRI INPENSAM FUNERIS / STATUAM DECREVIT NAMMIUS / MATERNUS CONTENTUS HOHORE / INPENS[AM REMISSIT S(ua) P(ecunia) POS]UIT*³⁶⁴⁵. Se trata de una dedicatoria decretada por el *ordo* de *Volubilis* en honor de *Aemilia Decima*, hija de *Sextina*. *Nammius Maternus* y *Aemilia Sextina* son de originarios de la *Galia*³⁶⁴⁶. El *praenomen* *Maternus* se encuentra en *Galia*³⁶⁴⁷. La *cohors I Asturum et Callaecorum* llegó a *Mauritania Tingitana* después del año 57, instalada en el campamento de *Aïn Schkour* en el siglo I y II. Esta inscripción puede corresponder al principio del siglo II, si *Nammius Maternus* es el comandante de una unidad mencionada en un diploma de *Volubilis* del año 110³⁶⁴⁸.

En otra inscripción honorífica se documenta: *[M(arco) A]EMILIO L(ucii) F(ilio) / CL(audia tribu) SEVERO FLAM(ini) / DEC(urioni) IIVIR(o) MUN(icipi) /*

³⁶⁴⁰ *IAM.Lat.*, n.º. 448; A. Jodin, (1987), p. 208.

³⁶⁴¹ D. Fishwick, *EPRO*, Vol. 1, 2, (1993), pp. 289-292.

³⁶⁴² *IAM.Lat.*, n.º. 342.

³⁶⁴³ *IAM.Lat.*, n.º. 368

³⁶⁴⁴ N. Brahmi, (2006), p. 2184.

³⁶⁴⁵ *IAM.Lat.*, n.º. 430.

³⁶⁴⁶ J. Lassère, (1977), p. 393.

³⁶⁴⁷ I. Kajanto, (1982), p. 302.

³⁶⁴⁸ M. Euzennat, J. Marion, (1982), p. 273; N. Santos Yanguas, (2004), p. 256.

*VOL(ubilitani) AEMELIA / URBANA UXOR ET / AEMILI NARCISSUS / ET GANADORO LIB(erti) POS(uerunt)*³⁶⁴⁹. Se trata de una dedicatoria honorífica hallada por La Martinière, dedicada por los libertos *Aemilia Urbana*, *Aemilius Narcisos* y *Ganadaro* a su patrono *Aemilius Severus*. El *cognomen Ganadaro* se encuentra en otra inscripción (*IAM.Lat.*, n.º. 493); parece ser de origen griego³⁶⁵⁰.

También se ha documentado en el foro una base de estatua, en la que se lee: *[L(ucio) CAECILIO L(ucii) FILIO / CAECILIANO / AEDILI IIVIR(o) FLAM(ini) / MUNICIPII MANLIA ROMANA / NURUS SOCERO PISSIM[o] / POSUIT*³⁶⁵¹. Se trata de una inscripción honorífica hallada en el año 1915, dedicada por *Manlia Romana* a su hijo *L. Caecilius Caecilianus*.

En otra base de estatua hallada en el foro de *Volubilis* en el año 1915 se lee: *Q(uinto) CAECILIO / Q(uinti) F(ilio) GAL(eria tribu) PLATONI / AED(ili) IIVIR(o) FLAMI/NI MUNICIPII / VOLUB(ilitani) / CAECILIA CAECILIANA / FILIA PISSIMA PATRI / D(e)D(it)*³⁶⁵². Es una inscripción que honra un notable de la ciudad que pertenece a la tribu *Galeria*. El *cognomen Plato* es de origen griego³⁶⁵³.

En una base de estatua hallada por La Martinière en octubre 1889 en el foro se atestigua: *M(arco) GABINIO A(uli) FIL(io) / CLAUD(ia tribu) GELLIANO DEC(urioni) FLAMINI MUNICIPI / VOLUBILITANI / GABINIA BABBAS / PATRI INDULGENTISS(imo) POSUIT*³⁶⁵⁴. Es una dedicatoria honorífica levantada a *M. Gabinius Gellianus*, decurión y *flamen* del municipio por su hija. El dedicante y su hija pertenecen a una notable familia de África como indica el *cognomen* de la hija *Babbus*. El *cognomen Gellianus* es raro; sólo tenemos referencias de ocho casos en todo el Imperio Romano³⁶⁵⁵.

En una estela grabada sobre el puente oeste de la ciudad en el año 1960 se lee: *D(is) M(anibus) [S(acrum)] / C(aius) IUN(ius) IV[...] / SEN(ior) Q(uaestor) IIVIR / FLAM(en) VIXIT ANN(is) / LXXVIII*³⁶⁵⁶. Se trata de una inscripción funeraria levantada en honor a *C(aius) Iun(ius) Iu[...]*, un notable de la élite local de la sociedad volubilitana.

³⁶⁴⁹ *IAM.Lat.*, n.º. 429.

³⁶⁵⁰ M. Euzennat, (1971), p. 165; Y. Le Bohec, (1989), p. 348; A. Rhorfi, (2006), p. 396, n.º. 19.

³⁶⁵¹ *IAM.Lat.*, n.º. 434.

³⁶⁵² *IAM.Lat.*, n.º. 438.

³⁶⁵³ A. Rhorfi, (2006), p. 395, n.º. 12.

³⁶⁵⁴ *IAM.Lat.*, n.º. 441.

³⁶⁵⁵ I. Kajanto, (1982), p. 147.

³⁶⁵⁶ *IAM.Lat.*, n.º. 507.

También el culto imperial está reflejado a través de los cargos de seviros; tal ocurre con: .../ PRIMU[S].../ [O]B HONOR[EM] / (se)VIR(atus) D(ono) [D(edit)]³⁶⁵⁷. Se trata de una placa fragmentada en cinco fragmentos, dedicada por el liberto *Primus*, *ob honorem seviratus*.

En una inscripción funeraria grabada en una piedra rectangular hallada en la puerta noroeste se documenta: D(is) M(anibus) [S(acrum)] / M(arco) AEMELIO SEVERO / FLAMINI MUNIC(ipii) VOL(ubilitani) / DEC(urioni) IVIR(o) ANNOR(um) / LVII AEMILIA URBANA / ET NARCISSUS PATRONO FEC(erunt)³⁶⁵⁸. Esta inscripción levantada por los libertos *Aemilia Urbana* y *Narcissus* que llevan el gentilicio de su patrón *M. Aemilius Severus*³⁶⁵⁹. Además, la liberta *Aemilia Urbana* fue esposa del patrono.

En un ara hallada en el año 1957 se atestigua: DIANAE AUG(ustae) / SACRUM / SEX(tus) IUL(ius) SEX(ti) IULI / PRIMIGENI LIB(ertus) EPICLETUS OB / HONOREM (se)VIR(atus) D(ono) D(edit) / ITEM EX VOTO CATELLUM POSUIT³⁶⁶⁰. Es una ofrenda a la divinidad *Diana Augusta*, dedicada por el liberto de *Sextius Iulius Primigenius*, *ob honorem seviratus*. Esta inscripción votiva es anterior al siglo III.

En una dedicatoria hallada por La Martinière en 1888 en el área central del foro; en ella se constata: ISIDI AUG(ustae) SACR(um) / [L(ucius)] CAECILIUS FELIX L(ucii) CAEC(ilii) / [C]AECILIANI LIBERTUS / [OB H]ONOREM (se)VIR(atus) / D(e) S(uo) [D(edit)]³⁶⁶¹. Es una dedicatoria dedicada a la divinidad *Isis Augusta* por el liberto de *Lucius Caecilius Caecilianus*, *Lucius Caecilius Felix*, *ob honorem seviratus*. Esta inscripción corresponde al siglo II d.C.³⁶⁶².

En un ara hallada en el capitolio se lee: VENERI AUG(ustae) / SACRUM / L(ucius) CAECILIUS VITALIS / LIB(ertus) CAECILIORUM / OB HONORE(m) SEVIRATUS / EX D(ecreto) O(rdinis) D(e) S(ua) P(ecunia) D(edit) D(edicavit)³⁶⁶³. Es una inscripción votiva dedicada a *Venus Augusta* por el liberto *L. Caecilius Vitalis*, *ob honorem seviratus*. Esta inscripción corresponde al año 217 d.C.³⁶⁶⁴.

En una inscripción incompleta hallada en las proximidades de *Volubilis*; en ella se documenta: ...VICTORIAE AUG(ustae) SACRUM / ...AURE[L(ius)...]US [PRAESES

³⁶⁵⁷ *IAM.Lat.*, n.º. 392.

³⁶⁵⁸ *IAM.Lat.*, n.º. 504.

³⁶⁵⁹ A. Rhorfi, (2006), p. 396.

³⁶⁶⁰ M. Euzennat, (1957)2, p. 236, n.º. 28; *IAM.Lat.*, n.º. 345.

³⁶⁶¹ *IAM.Lat.*, n.º. 352.

³⁶⁶² A. Arnaldi, (2006), p. 1696.

³⁶⁶³ *IAM.Lat.*, n.º. 367

³⁶⁶⁴ A. Arnaldi, (2006), p. 1696.

/ *PROVIN]CIA[E] TI[NGITANAE]*...³⁶⁶⁵. Es una dedicatoria a la divinidad *Victoria Augusta*.

Finalmente, tenemos una inscripción que documenta *cultores*, donde se lee: *CULTOR(es) AUGUST(i)*³⁶⁶⁶. Se trata de un pequeño monumento hallado en el año 1947 en la casa “á la Crypte” por R. Thouvenot. Probablemente, formaba parte de otras inscripciones (*IAM.*, n.º. 491 y 494). Esta inscripción menciona a los *cultores Augusti*³⁶⁶⁷; se trata de una asociación de *cultores*, formada por seis personas y nombrados para toda la vida. Esta asociación de *cultores* tiene un comité de personas encargados de los *sacra* durante un año. Esta inscripción corresponde al reinado de *Antonino Pío* en el año 158 d.C.

La documentación epigráfica nos aporta muchas referencias sobre las divinidades romanas atestiguadas en la ciudad de *Volubilis*. Tenemos una dedicatoria honorífica al culto de la *Triada Capitolina*, hallada en el capitolio; en ella se lee³⁶⁶⁸:
*[I(ovi) O(ptimo)] M(aximo) IUNONI REG[INAE MINE]RV[AE PRO]SAL(ute) [ET INCOL(umitate) / I]MP(eratoris) CAES(aris) M(arci) OPELLI S[EVERI M]ACRINI PII FELICIS [AUG(usti)] / TRIB(unicia) POT(estate) PROCONS(ulis) ET / M(arci) OPELLI MA[CRIN F(ilii) AN]TONIN[I NOB]ILISSIMI CAE[SAR(is)] / AUG(usti) KAP[ITOLIUM] EX (sestertium) C[...] MILIB(us) [N(ummum)] QUA[E] IN HOC [OPUS DECRE]VERAT COEPTUM RES[PU]BLIC(a) V[OL(ubilitanorum)] / ADD[ITIS SIGNIS CETE]RISQUE ORNAMEN[TIS PE]RF[ECIT] / DEDICANTE M(arco) AURELIO SEBASTEN[O PROC(uratore) AUG(usti)]*³⁶⁶⁹. Se trata de una base dedicada a Júpiter asociado con *Iuno* y *Minerva*. Esta dedicatoria por parte del procurador *M. Aurelius Sebastenus*, corresponde a la época comprendida entre 11 abril de 217 y 10 diciembre de 217.

Sobre el culto a *Iupiter Optimus Máximus*, divinidad que presidía la *Triada Capitolina*, tenemos un fragmento; en él se constata: *I(ovi) O(ptimo) M(aximo)*³⁶⁷⁰. Se trata de la parte superior de un pequeño altar de piedra. Su procedencia es desconocida.

En otra una inscripción grabada en un altar hallado en el año 1954 en las termas (ribera norte del *decumanus maximus*) se observa: *I(ovi) O(ptimo) M(aximo) OB VOTA DECEN/NALIA CELEBRATA ET VICE/NALIA SUSCEPTA IMP(eratorum) L(ucii)*

³⁶⁶⁵ *IAM.Lat.*, n.º. 841.

³⁶⁶⁶ *IAM.Lat.*, n.º. 490.

³⁶⁶⁷ J. Toutain, (1967), p. 70, 116 y 169.

³⁶⁶⁸ R. Thouvenot, (1949), p. 28; *IAM.Lat.*, n.º. 355.

³⁶⁶⁹ *IAM.Lat.*, n.º. 355.

³⁶⁷⁰ *IAM.Lat.*, n.º. 353.

*SEP(timi) SEVERI PII FELICIS ET MARCI AURE/ LI ANTONINI AUG(ustorum) / [ET P(ublīi) SEP(timi) SEVERI GETAE CAE / SARIS] TOTIUSQUE DOMUS / DIVINAE, GN(aeus) HAIUS DIA / DUMENIANUS PROC(urator) / AUG(ustorum) V(otum) S(oluit) L(ibens) M(erito)*³⁶⁷¹. Es una dedicatoria a *Iupiter* por los *decennalia* de Septimio Severo. Este aniversario tuvo lugar en el año 202.

También tenemos constancia epigráfica del culto a *Iupiter* asociado con otros dioses; se trata de una inscripción del “ara pacis” de *Volubilis*, en ella se lee: *I(ovi) O(ptimo) M(aximo) / CETERISQ(ue) DEIS ET VICTO[RIAE] / [A]UG(ustae) Q(uintus) [PORCIUS VETUSTINUS PROC(urator) / AUGUSTI / CONLOCUTUS CUM / ...PRINCIPE / G(entes) BAQUATIUM AR[AM] PACIS FIRMANDAE / ID(ibus) SEPTEMBRIBUS / APOLLINARE ET MAMERTITO CO(n)S(ulibus) / DEDICAVIT]*³⁶⁷². Es una dedicatoria a Júpiter asociado con otros dioses y Victoria Augusta, por parte del procurador romano y el Príncipe de los *Baquates*, *Quinto Porcio Vetustito*.

En otros textos se lee: *I(ovi) [O(ptimo) M(aximo) / CETERISQ(ue) DIIS D[EABUS(que) IMMORTALIBUS PRO SALUTE] / ET VICTORIA IMP(eratoris) C[AES(aris) M(arci) AURELI SEVERI ALEXANDRI / A]UG(usti) Q(uintus) HERENNI[US...V(ir) E(gregius) PROC(urator) EIUS CONLOCTUS / CUM] U[R]ELIO [PRINC(ipe) GENTIS BAQUATIUM PA]CIS FIRMAND[AE CAUSA / ARAM CONSECRAVIT ET DEDICAVIT IDIBUS SEP]TEMBRIBUS I[MP(eratore) SEVERO ALEXANDRO AUG(usto) II AUFIDIO MARCELLO II CONS(ulibus)]*³⁶⁷³. Este *ara pacis* se fecha el 13 de septiembre del año 226, dedicado a Júpiter por parte del procurador romano y los *Baquates*, *Quinto Herennio*.

*I(ovi) [O(ptimo) M(aximo) / CETERISQ(ue) DIIS D[EABUS(que) IMMORTALIBUS PRO SALUTE ET / I]NCOLUMI[TATE E]T VICTORIA IMP(eratoris) CAES(aris) [M(arci) ANTONII GORDIANI P(ii) F(elicis) AUG(usti) M(arcus)] ULPIUS VIC[TOR] V(ir) P(erfectissimus) PROC(urator) EIU[S PRO LEG(ato) CONLOC(utus) CVM...] PRINCIPE G[ENTI]S BAQUATIUM PACIS FIRMANDAE CAUSA ARAM] / CONSECRAVIT XVII K[ALENDAS...] IMP(eratore) DOMINO N(ostro) GORD[IANO ET AVIOLA(...)] CONS(ulibus)*³⁶⁷⁴. Este *ara pacis* se data entre el año 239 y 241, dedicado a Júpiter asociado con otros dioses, por el procurador romano y Príncipe de los *Baquates*, *Marco Vlpio Victor*.

³⁶⁷¹ *IAM.Lat.*, n.º. 354.

³⁶⁷² J. Carcopino, (1943), p. 272; R. Thouvenot, (1949), p. 28.

³⁶⁷³ *IAM.Lat.*, n.º. 356; *Ann.Epig.*, (1987), p. 331, n.º. 1092.

³⁶⁷⁴ *IAM.Lat.*, n.º. 357.

*I(ovi) [O(ptimo) M(aximo)] / CETERISQUE I[NIMORTALIBUS ET BONAE FORTUNAE] ET VICTORIAE IMP(eratoris) CAES(aris) [M(arcus) ANTONII GORDIANI P(ii) F(elicis) AUG(usti) ET SABINIAE] TRANQUILLINAE CONIUGIS AUG(usti) [NOSTRI...V(ir) P(erfectissimus) / PROC(urator) ZEUS PRO LEG(ato) CONLO[C(utus) CUM...PRINC(ipe) GENTIS BAQUA]/TIUM PACIS FIRMANDAE CA[USA ARAM P(ossuit) D(e)D(icavitque)] IMP(eratore) DOMINO N(ostro) GORD[IANO PIO FEL(ice) AUGUSTO II] / CLOD(io) POMPEIANO [CONS(ulibus)]³⁶⁷⁵. Según los cónsules mencionados en la inscripción honorífica, este *ara pacis* se fecha en el año 241.*

*I(ovi) [O(ptimo) M(aximo)] / CETERISQ(ue) DIIS DEABUSQ(ue) INMORTALIBUS PRO SALUTE ET / INCOLUMITATE ET VICTORIA<E> IMP(eratoris) CAES(aris) M(arci) IULII PHILIPPI PII / FELICIS AUG(usti) N(ostri) ET MATRIS CAESARIS N(ostri) ET / MATRIS CASTRORUM ET SENATUS M(arcus) MATURIUS VICTORINUS / PROC(urator) EORUM PRO LEG(ato) CONLOQUIUM CUM SEPEMAZINE P(rincipe) G(entes) / BAQUATIUM PACIS CONFIRMANDAE GRATIA ARAMQ(ue) CONSECRAVIT / X KAL(endas) MAI[as] / IMP(eratore) D(omino) N(ostro) M(arco) IUL(io) PHILIPPO AUG(usto) ET MESSIO TETIANO CONS(ulibus)³⁶⁷⁶. Se trata de una inscripción honorífica grabada en un ara de piedra hallada al oeste de la ciudad, que se data en el 22 abril del 245. Esta inscripción atestigua un tratado de paz entre el príncipe de los *Baquates* y el procurador romano.*

También tenemos referencia al culto a *Iupiter* asociado con *Iuno*; tal ocurre con³⁶⁷⁷: *I(ovi) O(ptimo) / M(aximo) IUN[ONI REG(inae).../ PRO SALUTE...DO]MINORVM [NOSTRORUM L(ucii) SEPTIMI(i) SEVERI / ET M(arci) AUREL(i)] ANTONINI ET L(ucii) [SEPTIM(i) GETAE.../...]REFICIENDUM [.../...] ET BASEM EIUS[S.../...] MARMORA[TAM o TUM.../...]CURAVE]RUNT G(aius) IU[LIUS o NIUS...ET...] SOSIBIA[NUS DUUMVIRI.../...] D(ecreto) [D(ecurionum)]³⁶⁷⁸. Se trata de una inscripción consagrada al culto a *Iupiter* asociado con *Iuno* por el procurador *Iulius Sosibianus*.*

Sobre el culto a *Bona Fortuna*, tenemos un *ara* datable en el año 241 d.C., donde se constata: *I(ovi) [O(ptimo) M(aximo)] / CETERISQUE I[NIMORTALIBUS ET BONAE FORTUNAE] ET VICTORIAE IMP(eratoris) CAES(aris) [M(arcus) ANTONII*

³⁶⁷⁵ *IAM.Lat.*, n.º. 358.

³⁶⁷⁶ *IAM.Lat.*, n.º. 359.

³⁶⁷⁷ M. Lenoir, (1985-86), pp. 199-201, n.º. 4.

³⁶⁷⁸ *A.E.*, p. 333, n.º. 1105.

*GORDIANI P(ii) F(elicis) AUG(usti) ET SABINIAE] TRANQUILLINAE CONIUGIS AUG(usti) [NOSTRI...V(ir) P(erfectissimus) / PROC(urator) EIUS PRO LEG(ato) CONLO[C(utus) CUM...PRIN(ipe) GENTIS BAQUA]/TIUM PACIS FIRMANDAE CA[USA ARAM P(ossuit) D(e)D(icavitque)] IMP(eratore) DOMINO N(ostro) GORD[IANO PIO FEL(ice) AUGUSTO II] / CLOD(io) POMPEIANO [CONS(ulibus)]³⁶⁷⁹. Es una de las muchas inscripciones halladas en *Volubilis* que nos permite trazar la historia de las relaciones entre Roma y la nación de los *Baquates*³⁶⁸⁰. Se trata de una dedicatoria por parte de los principes de los *Baquates* a la *Bona Fortuna*.*

*I(ovi) O(ptimo) M(aximo) / GENIO ET BONAE FORTUN[AE] / IMP(eratoris) CAES(aris) M(arci) AUR(elii) PROBI / INVICTI AUG(usti) N(ostri) / CLEMENTIUS VAL(erius) MARCELLINUS / V(ir) P(erfectissimus) PRAESES P(rovinciae) M(auritaniae) T(ingitanae) CONLOQUIO / HABITO CUM IUL(io) NUFFUZI FILIO IUL(ii) MATIF / REGIS G(entis) BAQ(uatium) FEODERATA(e) PACI(s) / ARAM STATUIT ET DEDICAVIT DIE VIII / KAL(endas) NOVEMBR(es) D(omino) N(ostro) PROBO AUG(usto) ET PAULINO CONS(ulibus)³⁶⁸¹. Este *ara* corresponde al año 277. El jefe de los *Baquates*, *Iulius Matiz*, y su hijo, *Iulius Nuffuzi*, tienen el gentilicio de Filipo Árabe (*M. Iulius Philipus*).*

El culto a *Ceres*³⁶⁸², se documenta en una inscripción honorífica incompleta, dedicada por *Fabia Bira*, la flamínica de *Volubilis*, a *Ceres Augusta*³⁶⁸³; en ella se lee: *CERERI AUG(usate) / SACRUM / [FABIA] BIRA / [IZELTAE F(ilia) FLAMI[NICA...]]³⁶⁸⁴. Esta dedicatoria corresponde al año 44 d.C.*

Sobre el culto a la *Concordia* se atestigua una inscripción honorífica hallada en el sur del area del foro; en ella se lee³⁶⁸⁵: *CO[NCORD(iae)] MUNICIPIUM VOLUBILITANUM DECRETO DECURIONUM DED(icavit)³⁶⁸⁶. Se trata de una dedicatoria grabada en un pequeño templo en la ciudad.*

Sobre otros cultos, se documentan las inscripciones siguientes:

[I(ovi)] O(ptimo) M(aximo) DIIS DEABUSQU[E IMMOR]/TALIBUS ET GENIO IMP(eratoris) CAE[S(aris)] / M(arci) AURELI [PROBI] A[UG(usti)] / OB DIVINA(m) PACE(m) SERVAT[A(m) CUM / IULIO NUFFUSI ET NUNC

³⁶⁷⁹E. Frezouls, (1957), p. 74, n°. 15 ; *IAM.Lat.*, n°. 358.

³⁶⁸⁰E. Frezouls, (1957), pp. 65-116.

³⁶⁸¹E. Frezouls, (1957), pp. 71-72, n°. 11 ; *IAM.Lat.*, n°. 360.

³⁶⁸²A. Cadotte, (2007), p. 343.

³⁶⁸³A. Arnaldi, (2006), p. 1695.

³⁶⁸⁴*IAM.Lat.*, n°. 342.

³⁶⁸⁵L. Chatelain, (1916), p. 90, n°. 19; *id.*, (1944), pp. 177-179; M. Euzennat, J. Marion, (1982), p. 211.

³⁶⁸⁶*IAM.Lat.*, n°. 343.

CONLO/QUIO HABITO CUM IUL(io) MIRZI / FRATRE EIIUSDEM NUFFUSIS
P(rincipis) G(entis) / BAQUATIUM / CLEMENT(ius) VAL(erius) MARCELLIN[us] /
V(ir) P(erfectissimus) P(raeses) P(rovince) M(auritaniane) T(ingitanae)
CONFIRMATA PAC[E ARA]/m POSUIT ET DEDICAVIT IDIBUS APRIL[IB(us)] /
MESSALA ET GRATO CONS(ulibus)³⁶⁸⁷. Se trata de un ara hallada cerca de la puerta
noreste en el año 1920, que nos documenta que el título *rex gentis Baquatium* fue
abandonado y utilizado el título antiguo de *principes gentis Baquatium*.

I(ovi) O(ptimo) M(aximo) / CETERISQ(ue) DEIS] ET VICTO[RIAE] /
[A]UG(usti) Q(uintus) [PORCIUS VE/TUSTINUS PROC(urator) / AUGUSTI /
CONLOCUTUS CUM /...PRINCIPE / G(entis) BAQUATIUM AR[AM] PACIS
FIRMANDAE / ID(ibus) SEPTEMBRIBUS / APOLLINARE ET MAMERTITO
CO(n)S(ulibus) / DEDICAVIT] ³⁶⁸⁸. Se trata de un ara dedicada por el procurador
romano *Quintus Porcius Vetustinus*.

I(ovi) [O(ptimo) M(aximo) / CETERISQ(ue) DIIS D[EABUS(que)
IMMORTALIBUS PRO SALUTE] / ET VICTORIA IMP(eratoris) C[AES(aris) M(arci)
AURELI SEVERI ALEXANDRI / A]UG(usti) Q(uintus) HERENNI[US...V(ir) E(gregius)
PROC(urator) EIUS CONLOCTUS / CUM] U[R]ELIO [PRINC(ipe) GENTIS
BAQUATIUM PA]CIS FIRMAND[AE CAUSA / ARAM CONSECRAVIT ET
DEDICAVIT IDIBUS SEP]TEMBRIBVS I[MP(eratore) SEVERO ALEXANDRO
AUG(usto) II AUFIDIOMARCELLO II CONS(ulibus)]³⁶⁸⁹. Se trata de un ara fechada en
el año 266, firmada entre *princeps gentium Baquatium* y *Quintus Herennius*.

I(ovi) [O(ptimo) M(aximo) / CETERISQ(ue) DIIS D[EABUS(que)
IMMORTALIBUS PRO SALUTE ET / I]NCOLUMI[TATE E]T VICTORIA
IMP(eratoris) CAES(aris) [M(arci) ANTONII GORDIANI P(ii) F(elicis) AUG(usti)
M(arcus)] ULPIUS VIC[TOR] V(ir) P(erfectissimus) PROC(urator) EIU[S PRO
LEG(ato) CONLOC(utus) CUM...] PRINCIPE G[ENTI]S BAQUATIUM PACIS
FIRMANDAE CAUSA ARAM] / CONSECRAVIT XVII K[ALENDAS...] IMP(eratore)
DOMINO N(ostro) GORD[IANO ET AVIOLA(...)] CONS(ulibus)³⁶⁹⁰. Se trata de un ara
fechada en el año 241, como lo demuestra el consulado conjunto de *Gordiano* y *Clodius
Pompeianus*. Esta inscripción nos muestra la consagración de un *ara pacis*

³⁶⁸⁷ *IAM.Lat.*, n.º. 361.

³⁶⁸⁸ J. Carcopino, (1943), p. 272; R. Thouvenot, (1949), p. 28.

³⁶⁸⁹ *IAM.Lat.*, n.º. 356; *A.E.*, (1987), p. 331, n.º. 1092.

³⁶⁹⁰ *IAM.Lat.*, n.º. 357.

consecuencia de un encuentro entre el procurador *M. Ulpus Victor* y el Príncipe de los *Baquates*.

*I(ovi) [O(ptimo) M(aximo)/ CETERISQ(ue) DIIS DEABUSQ(ue) INMORTALIBUS PRO SALUTE ET / INCOLUMITATE ET VICTORIA<E> IMP(eratoris) CAES(aris) M(arci) IULII PHILIPPI PII / FELICIS AUG(usti) N(ostri) ET MATRIS CAESARIS N(ostri) ET / MATRIS CASTRORUM ET SENATUS M(arcus) MATURIUS VICTORINUS / PROC(urator) EORUM PRO LEG(ato) CONLOQUIM CUM SEPEMAZINE P(rincipe) G(entes) / BAQUATIUM PACIS CONFIRMANDAE GRATIA ARAMQ(ue) CONSECRAVIT / X KAL(endas) MAI[as] / IMP(eratore) D(omino) N(ostro) M(arco) IUL(io) PHILIPPO AUG(usto) MESSIO ET TETIANO CONS(ulibus)*³⁶⁹¹. Este ara se fecha el 22 abril del 245 y documenta la renovación el tratado de paz con los *Baquates* en nombres de su príncipe *Sepemazinis* o *Sepemazin* y el procurador de *Tingitana*, *M. Maturius Victorinus*. En este texto se constata que el Príncipe de los *Baquates* no lleva el gentilicio romano como sus anteriores, lo cual demuestra que no está romanizado.

En cuanto al culto a *Diana* tenemos una inscripción funeraria grabada en un ara hallada en el año 1957 en el sur de la basílica; en ella se lee ³⁶⁹²:

*DIANAE AUG(ustae) / SACRUM / SEX(tus) IUL(ius) SEX(ti) IVLI / PRIMIGENI LIB(ertus) EPICLETUS OB / HONOREM (se)VIR(atus) D(ono) D(edit) / ITEM EX VOTO CAPELLUM POSUIT*³⁶⁹³. En esta inscripción se documenta una ofrenda a *Diana Augusta*, dedicada por el liberto *Sextius Iulius*, *ob honorem seviratus*. Esta dedicatoria es anterior al siglo III³⁶⁹⁴.

Sobre el culto a la *Disciplina*, se documenta la presencia de un ara hallada en el año 1951 en una *insula* situada al este del palacio de Gordiano; en ella se lee³⁶⁹⁵: *DISCIPLINAE*³⁶⁹⁶. En esta dedicatoria a *Disciplina* se nota la falta de otra palabra como *Militaris* o *Augusta*³⁶⁹⁷.

Sobre el culto a *Fortuna Aug(ustorum)*, tenemos una base honorífica hallada en el año 1924 durante la excavación de la plaza del capitolio; en ella se lee: *FORTUNAE*

³⁶⁹¹ *IAM.Lat.*, n.º. 359.

³⁶⁹² *IAM.Lat.*, n.º. 345; A. Arnaldi, (2006), p. 1696.

³⁶⁹³ M. Euzennat, (1957)2, p. 236, n.º. 28; *IAM.Lat.*, n.º. 345.

³⁶⁹⁴ A. Arnaldi, (2006), p. 1696.

³⁶⁹⁵ R. Thouvenot, (1951-52), p. 151; *id.*, (1973-75), p. 339; *IAM.Lat.*, n.º. 346.

³⁶⁹⁶ *IAM.Lat.*, n.º. 346.

³⁶⁹⁷ J. Toutain, (1967), p. 414.

/ *AUG(ustorum)*³⁶⁹⁸. Esta dedicatoria honorífica fue levantada después la muerte de Septimio Severo y antes de la muerte de Geta; entre el período 14 febrero del 211 y 27 febrero del 212.

Sobre el culto a *Hércules* se constata una inscripción descubierta en el año 1919 en una sala rectangular de la canalización; en ella se lee³⁶⁹⁹: *PRO SALUTE ET INCOLUMITATE IMP(eratoris) CAESARIS / L(ucii) AELI AUREL(ii) COMMODI PII INVICTI FELI/CIS HERCULIS ROMANI IMPERIOQUE / EIUS AUR(elius) NECTORECA (centurio) VEX(illationis) BRITO(onum) VOLUBILI AGENTIUM SUA PECUNIA / INVICTO POSUIT ET D(e)D(icavit)*³⁷⁰⁰. Esta dedicatoria a *Hércules* fue dedicada por *Aurelius Nectoreca centurio vexillationis Brittonum*. Esta unidad está documentada en otra inscripción en *Volubilis* (*IAM.Lat.*, n.º. 364) y en *Tamuda* (*IAM.Lat.*, n.º. 56). El origen de esta unidad y las condiciones de su instalación en *Mauritania Tingitana* son indeterminados.

Sobre el culto a las *Ninfas* asociado al *Genius locorum* tenemos una inscripción hallada en *Aïn Schkour*³⁷⁰¹; en ella se documenta: *[N]YMPHIS ET / GENIO / [L]OCORUM / VALLIUS MAXIM[I]AMUS PROC(urator) / AUG(ustorum)*³⁷⁰². Las *Ninfas* eran divinidades secundarias femeninas, representantes de la naturaleza vegetal y animal. Esta inscripción se fecha en el reinado de Marco Aurelio y Cómodo, entre el año 176 y 180.

Sobre el culto a *Mercurio*, tenemos referencia a una inscripción en una pequeña ara, donde se constata³⁷⁰³: *...NE.../...DISCO.../...TADEP.../...XN.../...S.../...NIF.../ MER/CURI / LVXV/ RIO*³⁷⁰⁴. Es una dedicatoria a *Mercurio* por parte de *Luxurius*. Este nombre es raro³⁷⁰⁵.

También se ha atestiguado otra inscripción funeraria, hallada por La Martinière en el año 1888 ó 1889; en ella se lee³⁷⁰⁶: *D(is) M(anibus) / C(aii) CORN/ELI SEVE/RI / IMPENSA / COLLEGI / MERCVRI / VESTIARI / OR(um) VIX(it) / AN(nis) XI*. La inscripción está dedicada al difunto por la corporación de los *vestiarii*, los comerciantes

³⁶⁹⁸ *IAM.Lat.*, n.º. 347.

³⁶⁹⁹ L. Chatelain, (1919), p. 443; M. Euzennat, J. Marion, (1982), p. 230, n.º. 363.

³⁷⁰⁰ *IAM.Lat.*, n.º. 363.

³⁷⁰¹ R. Thouvenot, (1939), pp. 25-26; L. Chatelain, (1941-42), p. 202; M. Euzennat, J. Marion, (1982), p. 426, n.º. 822.

³⁷⁰² *IAM.Lat.*, n.º. 822.

³⁷⁰³ M. Euzennat, J. Marion, (1960), p. 578, n.º. 49; *IAM.Lat.*, n.º. 362.

³⁷⁰⁴ *IAM.Lat.*, n.º. 362.

³⁷⁰⁵ I. Kajanto, (1982), p. 270.

³⁷⁰⁶ *IAM.Lat.*, n.º. 581.

de vestidos. *Mercurio* fue el dios tutelar de los *vestiarii* de *Volubilis*, que constituyeron un colegio o una corporación de profesionales. En general, los comerciantes se llaman en muchas ciudades, como en Roma, Mercuriales, el nombre de su patron “*Mercurio*”³⁷⁰⁷.

Sobre el culto a *Victoria* se atestiguan varias inscripciones: *I(ovi) [O(ptimo) M(aximo)] / CETERISQUE I[NIMORTALIBUS ET BONAE FORTUNAE] ET VICTORIAE IMP(eratoris) CAES(aris) [M(arcus) ANTONII GORDIANI P(ii) F(elicis) AUG(usti) ET SABINIAE] TRANQUILLINAE CONIUGIS AUG(usti) [NOSTRI...V(ir) P(erfectissimus) / PROC(urator) ZEUS PRO LEG(ato) CONLO[C(utus) CUM...PRIN(ipe) GENTIS BAQUA]/TIUM PACIS FIRMANDAE CA[USA ARAM P(ossuit) D(e)D(icavitque)] IMP(eratore) DOMINO N(ostro) GORD[IANO PIO FEL(ice) AUGUSTO II] / CLOD(io) POMPEIANO [CONS(ulibus)]*³⁷⁰⁸. Esta dedicatoria a *Victoria*, está realizada por un procurador romano y el príncipe de los *Baquates* con motivo de firmar un tratado de paz³⁷⁰⁹.

*I(ovi) O(ptimo) M(aximo) / CETERISQ(ue) DIIS] ET VICTO[RIAE] / [A]UG(usti) Q(uintus) [PORCIUS VE/TUSTINUS PROC(urator) / AUGUSTI / CONLOCUTUS CUM /...PRINCIPE / G(entes) BAQUATIUM AR[AM] PACIS FIRMANDAE / ID(ibus) SEPTEMBRIBVS / APOLLINARE ET MAMERTITO CO(n)S(ulibus) / DEDICAVIT]*³⁷¹⁰. Se trata de otra ara dedicada por un rocurador romano y el Príncipe de los *Baquates* y consagrada a *Victoria*.

*I(ovi) [O(ptimo) M(aximo) / CETERISQ(ue) DIIS D[EABUS(que) IMMORTALIBUS PRO SALUTE ET / I]NCOLUMI[TATE E]T VICTORIA IMP(eratoris) CAES(aris) [M(arci) ANTONII GORDIANI P(ii) F(elicis) AUG(usti) M(arcus)] ULPIUS VIC[TOR] V(ir) P(erfectissimus) PROC(urator) EIU[S PRO LEG(ato) CONLOC(utus) CUM...] PRINCIPE G[ENTI]S BAQUATIUM PACIS FIRMANDAE CAUSA ARAM] / CONSECRAVIT XVII K[ALENDAS...] IMP(eratore) DOMINO N(ostro) GORD[IANO ET AVIOLA(...)] CONS(ulibus)*³⁷¹¹. Se trata de un tratado de paz entre el procurador romano y el príncipe de los *Baquates*, dedicado a *Victoria*.

³⁷⁰⁷ J. Toutain, (1967), p. 305.

³⁷⁰⁸ *IAM.Lat.*, nº. 358.

³⁷⁰⁹ A. Arnaldi, (2006), p. 1697.

³⁷¹⁰ J. Carcopino, (1943), p. 272; R. Thouvenot, (1949), p. 28.

³⁷¹¹ *IAM.Lat.*, nº. 357.

*I(ovi) [O(ptimo) M(aximo)/ CETERISQ(ue) DIIS DEABUSQ(ue) INMORTALIBUS PRO SALUTE ET / INCILUMITATE ET VICTORIA<E> IMP(eratoris) CAES(aris) M(arci) IULII PHILIPPI PII / FELICIS AUG(usti) N(ostri) ET MATRIS CAESARIS N(ostri) ET / MATRIS CASTRORUM ET SENATUS M(arcus) MATURIUS VICTORINUS / PROC(urator) EORUM PRO LEG(ato) CONLOQUIM CUM SEPEMAZINE P(rincipe) G(entes) / BAQUATIUM PACIS CONFIRMANDAE GRATIA ARAMQ(ue) CONSECRAVIT / X KAL(endas) MAI[as] / IMP(eratore) D(omino) N(ostro) M(arco) IUL(io) PHILIPPO AUG(usto) ET MESSIO TETIANO CONS(ulibus)*³⁷¹². Se trata de un ara *pacis* entre los romanos y los *Baquates*, dedicada a *Victoria*.

En una inscripción hallada en la proximidad del río Bou Hellou a 50 Km. al este de Fez en el año 1917 se lee: ...*VICTORIAE AUG(ustae) SACRUM /...AURE[L(ius)...]US [PRESES / PROVIN]CIA[E] TI[NGITANAE]*...³⁷¹³. Esta dedicatoria nos revela el nombre incompleto de un gobernador de la *Mauritania Tingitana*³⁷¹⁴. Se conocen tres gobernadores con este nombre; *Aurelius Ianuarius*, se documenta en la provincia *Tingitana* en la segunda mitad del siglo III; *M. Aurellius Sebastenus*, desde 215 hasta 217, y *L. Aurelius Nemesianus* bajo el reinado Severo Alejandro.

Sobre el culto a *Venus*³⁷¹⁵, tenemos varias inscripciones halladas cerca del capitolio; en una se lee³⁷¹⁶: *VENERI AUG(ustae) / SACRUM / L(ucius) CAECILIUS VITALIS / LIB(ertus) CAECILIORUM / OB HONORE(m) SEVIRATUS / EX D(ecreto) O(rdinis) D(e) S(ua) P(ecunia) D(edit) D(edicavit)*³⁷¹⁷. Esta dedicatoria del liberto *L. Caecilius Vitalis* al culto *Venus*, *ob honorem seviratus*, nos pone de manifiesto la presencia de un templo a *Venus* en *Volubilis*. Esta inscripción corresponde al año 217 d.C.³⁷¹⁸.

También se constata otra inscripción grabada en una pequeña ara votiva hallada en 1936 en la ribera derecha del *decumanus maximus*, dedicada a *Venus*; en ella se lee: *VIINUS / SU / AITQUQ / THIIS / RITU* ³⁷¹⁹.

³⁷¹² *IAM.Lat.*, n.º. 359.

³⁷¹³ *IAM.Lat.*, n.º. 841.

³⁷¹⁴ A. Arnaldi, (2006), p. 1697; J.E.H. Spaul, (1994), p. 252, n.º. 37.

³⁷¹⁵ A. Cadotte, (2007), p. 202.

³⁷¹⁶ R. Thouvenot, (1949), p. 28; *IAM.Lat.*, n.º. 367; V. Brouquier, R. Rebuffat, (1998), pp. 127-133; *A.E.*, (1998), p. 633, n.º. 1609.

³⁷¹⁷ *IAM.Lat.*, n.º. 367

³⁷¹⁸ A. Arnaldi, (2006), p. 1696.

³⁷¹⁹ *IAM.Lat.*, n.º. 366.

Sobre el culto a *Apollo*³⁷²⁰ se constata una inscripción grabada en una piedra hallada en el año 1962, al suroeste del templo “Saturno”³⁷²¹; en ella se lee: *DIS DEABUSQUE / SECUNDUM INTERPRE/TATIONEM ORACULI / CLARI APOLLINIS*³⁷²². La dedicatoria se dirige “*dis deabusques*” a todos los dioses y diosas. Esta fórmula figura en *Volubilis* en otras inscripciones que conmemoran las entrevistas de los procuradores con los principes de la tribu *Baquates* y *Macenitas* para renovar los tratados de amistad. Es la primera dedicatoria a Apolo en *Mauritania Tingitana*³⁷²³.

Entre los cultos domésticos documentados en *Volubilis*³⁷²⁴ se encuentra el culto a los genios; en un epigrafe se lee: *GENIO / DOMUS / [T(itus)] FLAVIUS / GERMANUS / V(otum) S(olvit) L(ibens) A(nimo)*³⁷²⁵. Se trata de un ara hallada en el año 1947 en la casa de “*Germanus*”. Es una dedicatoria al Genio de su casa por el propietario *T. Flavius Germanus*. El nombre de *T. Flavius Germanus* es de un procurador originario de *Praeneste*, de época de Cómodo³⁷²⁶.

También se documenta un altar que alude al genio, hallado en Aïn Schkour; en él se documenta³⁷²⁷: *[N]YMPHIS ET / GENIO / [L]OCORUM / VALLIUS MAXIM[I]AMUS PROC(urator) / AUG(ustorum)*³⁷²⁸. Es una dedicatoria al *genio locorum* por parte del procurador *Vallius Maximianus*.

También tenemos una dedicatoria al genio del municipio; en ella se lee³⁷²⁹: *GENIO / MUNICIP[i] / SANCTO / IULIUS AGR(i)ANUS V(ir) E(gregius) / PROC(urator) AUG(usti) N(ostri) PROLEGATO*. El *cognomen Agranianus* es raro y probablemente es de origen africano.

En cuanto a los cultos orientales, tenemos el culto a la divinidad egipcia *Isis*³⁷³⁰: *ISIDI AVG(ustae) SACR(um) / [L(ucius)] CAECILIVS FELIX L(ucii) CAEC(ilii) / [C]AECILIANI LIBERTUS / [OB H]ONOREM (se)VIR(atus) / D(e) S(uo) [D(edit)]*³⁷³¹. Se trata de una inscripción votiva hallada en el área central del foro de *Volubilis*,

³⁷²⁰ A. Cadotte, (2007), p. 165.

³⁷²¹ R. Thouvenot, (1968-1972), pp. 221-227; M. Euzennat, (1974-75), pp. 199-200; *id.*, (1976), pp. 63-68; M. Euzennat, J. Marion, (1982), p. 211.

³⁷²² *IAM.Lat.*, n.º. 344.

³⁷²³ R. Thouvenot, (1968-1972), p. 222; M. Leglay, (1975), p. 128.

³⁷²⁴ N. Brahimi, (2008), pp. 441-460.

³⁷²⁵ *IAM.Lat.*, n.º. 351; N. Villaverde, (2001), p. 58.

³⁷²⁶ H.G. Pflaum, (1961), pp. 495-500, n.º. 183.

³⁷²⁷ R. Thouvenot, (1939), pp. 25-26; L. Chatelain, (1941-42), p. 202; M. Euzennat, J. Marion, (1982), p. 426, n.º. 822.

³⁷²⁸ *IAM.Lat.*, n.º. 822.

³⁷²⁹ M. Lenoir, (1985-86), p. 197, n.º. 3.

³⁷³⁰ V. T. T. Tinh, (1971), p. 5; F. Dunand, (1973), Vol. II., p. 189.

³⁷³¹ *IAM.Lat.*, n.º. 352.

dedicada por el liberto de *Lucius Caecilius Caecilianus*, *Lucius Caecilius Felix*, a *Isis Augusta*, *ob honorem seviratus*. Esta dedicatoria se fecha en el siglo II d.C.³⁷³².

También tenemos el culto a *Mitra*³⁷³³, que se constata en una inscripción honorífica hallada en el año 1919 al norte de la canalización; se lee: *I(nvicto) D(eo) M(itthrae) / AUR(elius) NECTORE/CA (centurio) VEX(illationis) BRIT(tonum) / VOLUBILI / AGENTIUM / L(ibens) L(aetus) M(erito)*³⁷³⁴.

Finalmente, en la casa del *Efebo*³⁷³⁵ que se sitúa en el centro del municipio, se encontró una estatua de *Artemis*³⁷³⁶, que refleja la presencia del culto a la diosa griega en la casa.

VII.6. LA ECONOMÍA DE VOLUBILIS.

La escasez talleres de cerámica y de instalaciones mineras configura a la ciudad de *Volubilis* como un municipio más vinculado al sector agrícola y a la producción y exportación de aceite, que a la industria³⁷³⁷. En general, la estructura económica de la ciudad se basaba en la explotación de los recursos agrarios como el cultivo y la comercialización del olivo y el trigo según los hallazgos arqueológicos³⁷³⁸.

Como recursos naturales de su territorio se debe destacar la ocupación agrícola y ganadera de la comarca³⁷³⁹. Los hallazgos de molinos y panaderías manifiestan la existencia de un gran cultivo de cereales y la costumbre de moler el grano³⁷⁴⁰. Armand Luquet³⁷⁴¹ estudió el *ager volubilitano* y llegó a la conclusión de que había unas 4.000 hectáreas de tierras cultivadas en la antigüedad. A ellas deben unirse otras zonas de huerta del sureste de *Volubilis* en torno al río *Khoumane*, donde se han localizado ocho villas en un espacio de terreno bastante restringido. Este hecho manifiesta la existencia de una pequeña propiedad en esos terrenos de regadío. En el caso de *Volubilis*, parece

³⁷³² A. Arnaldi, (2006), p. 1696.

³⁷³³ L. Chatelain, (1919)1, pp. 439-44; J. Toutain, (1967), vol. 2, p. 121; M. Simon, *EPRO*, (1979), pp. 411-428.

³⁷³⁴ *IAM.Lat.*, n.º. 364.

³⁷³⁵ R. Thouvenot, (1945), pp. 114-131; *id.*, (1949), p. 51; M. Euzennat, (1957)1, p. 210; L. Pons Pujol, (2003), p. 192.

³⁷³⁶ M. Euzennat, (1957)4, pp. 185-86.

³⁷³⁷ R. Thouvenot, (1949), p. 26; N. Villaverde Vega, (2001), p. 166.

³⁷³⁸ A. Jodin, (1987), p. 245; A. Ouahidi, (1992), pp. 289-299; M. Lenoir, (1994), pp. 597-605; M. Behel, (1996), pp. 607-10.

³⁷³⁹ A. Jodin, (1987), pp. 245-47.

³⁷⁴⁰ R. Thouvenot, (1949), p. 26; A. Luquet, (1966), pp. 301-316; L. Pons Pujol, (2009), p. 57.

³⁷⁴¹ (1966), pp. 301-316.

que las instalaciones agrícolas han sido identificadas. Por lo tanto, la *villa* correspondería a una pequeña granja³⁷⁴².

En los alrededores de *Volubilis* existían numerosas propiedades de pequeño tamaño trabajadas por campesinos residentes de la ciudad. Las tierras más lejanas al municipio se caracterizaban, sin embargo, por ser propiedad de mayor tamaño y pertenecer a pocos propietarios. Estas grandes extensiones, dedicadas al cultivo cerealístico, favorecieron la existencia de mayores propiedades en la *Tingitana*. Así, estos datos indican que la pequeña propiedad agrícola bien podía ocupar los dos tercios del total de tierras en producción de la *Mauritania Tingitana*. En *Volubilis* algunas de las familias principales, atestiguadas por la epigrafía, como la familia *Caecilia*³⁷⁴³, eran grandes propietarios agrícolas.

Un detallado estudio de este territorio ha collevado el conocimiento profundo de su geografía económica y el descubrimiento de la producción de cereales como fundamento de la agricultura del lugar, además de la explotación del olivo³⁷⁴⁴. Del mismo modo, el cultivo de regadío y la producción de aceite también formaron parte de la vida de los ciudadanos, tal como manifiestan las huertas encontradas en las cercanías y los restos de molinos³⁷⁴⁵. La prospección arqueológica desarrollada en todo el *ager volubilitanus*, de una enorme amplitud, ha demostrado la existencia de un número muy considerable de villas rústicas³⁷⁴⁶. *Flavius Germanus*, de la aristocracia volubilitana, era propietario de la única mansión de *Volubilis* con dueño conocido de origen foráneo.

En los alrededores de *Volubilis* se conocen restos de almazaras en las siguientes explotaciones agrícolas:

- *Chebkat el Hamra*³⁷⁴⁷: cerca de la fuente Aïn Mazza se encuentra un *saxum quadratum* de grandes dimensiones. Se trata de una *villa* instalada en el siglo I d.C., dedicada al cultivo de trigo, olivo y vino. Entre los objetos hallados se documentan dos monedas de bronce del siglo I a.C., cerámica *sigillata* y *tegulae* romana.

³⁷⁴² Ph. Leveau, (1987-90), p. 135.

³⁷⁴³ S. Lefebvre, (1992), pp. 19-36.

³⁷⁴⁴ A. Luquet, (1966), pp. 301-315.

³⁷⁴⁵ A. Akerraz, M. Lenoir, (1981-82), pp. 69-120; Ph. Leveau, (1987-90), p. 132.

³⁷⁴⁶ A. Akerraz, M. Lenoir, (1990), pp. 213-229; Ph. Leveau, (1987-90), p. 135.

³⁷⁴⁷ R. Paskoff, (1966), pp. 523-530.

- *Explotación de la casa de “Colones”*³⁷⁴⁸: aceitera instalada en la casa, donde se hallaron numerosos fragmentos de ánforas y cerámica de *sigillata* hispánica acompañada de cerámica gallo-romana.

- *Explotación de la casa “Néréides”*³⁷⁴⁹: se documentó la presencia de una aceitera durante la campaña del año 1933.

También tenemos referencia sobre restos de una industria agrícola en otros lugares como el caso de *Douar Oulad Ziane*³⁷⁵⁰, *Bled Zerehounia*³⁷⁵¹, *Aïn Ouerda*³⁷⁵², *Aïn Yebsa*³⁷⁵³ y *Bab Tisra*³⁷⁵⁴. También hay que destacar la implantación de aceiteras en las nuevas casas, lo que remarca el carácter industrial de sus propietarios³⁷⁵⁵. La instalación de almazaras en las mayorías de las mansiones permitió desarrollar una actividad económica muy importante en la infraestructura económica de la ciudad.

La campaña arqueológica del año 1955 en el barrio este de *Volubilis* puso de manifiesto la presencia de una industria alfarera³⁷⁵⁶. El horno hallado durante esta excavación está construido con ladrillos; mide 1,20 m de diámetro, rodeado por cuatro muros. La proximidad del *Oued Fertassa* y la abundancia de arcilla a su alrededor propició la industria de cerámica común³⁷⁵⁷. El estudio de este horno nos indica que había una fabricación local de ciertos tipos anfóricos procedentes de Hispania³⁷⁵⁸. La excavación del horno arrojó 15 fragmentos de ánforas, aunque con el tiempo desaparecieron, todos menos un asa Dressel 20 de marca *CENHPSAE*. Entre los materiales hallados en los hornos se registran ánforas Dressel 7-11, Dressel 20, Dressel 1, Dressel 18 y otras no identificadas. J. Boube³⁷⁵⁹ se basa en una comparación con las ánforas de Sala para determinar la datación de estos materiales en la segunda mitad del siglo I. a.C. No obstante, M. Behel³⁷⁶⁰ propone la clasificación de Cl. Domergue con nuevas modificaciones.

³⁷⁴⁸ J. Hassar-Benslimane, (1976), p. 248.

³⁷⁴⁹ J. Hassar-Benslimane, (1976), p. 247.

³⁷⁵⁰ A. Luquet, (1964), p. 292; L. Pons Pujol, (2000), p. 1266; *id.*, (2009), p. 61.

³⁷⁵¹ A. Luquet, (1964), p. 293; L. Pons Pujol, (2000), p. 1266; *id.*, (2009), p. 61.

³⁷⁵² A. Luquet, (1964), p. 293; L. Pons Pujol, (2000), p. 1266; *id.*, (2009), p. 61.

³⁷⁵³ A. Luquet, (1964), p. 296; L. Pons Pujol, (2000), p. 1266; *id.*, (2009), p. 61.

³⁷⁵⁴ A. Luquet, (1964), p. 300; L. Pons Pujol, (2000), p. 1266; *id.*, (2009), p. 61.

³⁷⁵⁵ F. López Pardo, (1987), p. 119.

³⁷⁵⁶ M. Euzennat, (1957), pp. 208-210; C. Domergue, (1960), p. 491; M. Ponsich, (1966), pp. 469-472; A. Jodin, (1987), p. 252; M. Behel, (1998), pp. 343-47.

³⁷⁵⁷ A. Jodin, (1987), pp. 260-61.

³⁷⁵⁸ M. Behel, (1998), p. 343.

³⁷⁵⁹ (1967), pp. 289-291.

³⁷⁶⁰ (1998), pp. 343-44.

En el año 1975 se descubrieron dos hornos de cerámica en la *insula* 46. Uno de ellos ofrece abundantes ladrillos de tipo romano, que indican que la fabricación de cerámica fue interrumpida por un acontecimiento mayor al final de época romana³⁷⁶¹, que hizo que el horno fuese abandonado con toda la cerámica dentro. A 10 metros del primer horno fue despejado otro de época romana³⁷⁶². El último descubierto en *Volubilis* corresponde a un momento posterior a la época Claudio. El investigador B. Rosenberger se encargó de la excavación cerca de las termas del sudoeste³⁷⁶³, que proporcionó una moneda de *Lixus* y un ánfora púnica de tipo Dressel 18. En general, la producción de cerámica en la ciudad de *Volubilis* se remonta a la época púnica, como lo demuestra la presencia de ánforas prerromanas. Sin embargo, los descubrimientos de los talleres de cerámica en la ciudad han complicado la distinción entre la cerámica fenicia importada y la de otros centros de la *Mauritania Tingitana*³⁷⁶⁴. Las excavaciones efectuadas en la región de *Volubilis* atestiguan que la ciudad mantenía relaciones comerciales con otros centros, como lo confirma la presencia de productos manufacturados, objetos de arte, estatuas y piezas suntuarias hallados en los sondeos de *Volubilis*³⁷⁶⁵. En época de Claudio, al crearse la provincia romana, se multiplicaron las importaciones de objetos suntuarios que se consumían en *Volubilis* por las élites locales de origen feno-púnico y amazight³⁷⁶⁶, interesadas en la consolidación de la romanidad³⁷⁶⁷.

En lo que respecta a las vías terrestres romanas, la comarca de *Volubilis* actuaba como eje central de comunicación. Los dos principales itinerarios de la *Mauritania Tingitana*, norte-sur y este-oeste, coincidían en esta región³⁷⁶⁸. El primero, desde el sur de la *Mauritania Tingitana* hasta el Estrecho, corresponde a la vía terrestre principal documentada en el Itinerario de Antonino del siglo III, entre *Tocolosida* y *Tingi*, cuyo extremo meridional se sitúa a 5 Km. de *Volubilis*³⁷⁶⁹. El segundo, a través del cauce de los ríos Sebú e Inauen, comunicaba esta parte de la *Tingitana* con la Cesariense y, según C. Ptolomeo, salía de *Tocolosida*³⁷⁷⁰ para llegar al valle del río Mulaya. Se trata de una

³⁷⁶¹ A. Jodin, (1987), p. 253.

³⁷⁶² A. Jodin, (1987), p. 253.

³⁷⁶³ N. Khatib-Boujibar, (1966), p. 544; A. Jodin, (1987), p. 253.

³⁷⁶⁴ A. Jodin, (1987), p. 254.

³⁷⁶⁵ J. P. Morel, (1968), pp. 56-7; Ch. Boube-Piccot, (1995), pp. 70-73; N. Villaverde Vega, (2001), p. 157.

³⁷⁶⁶ *IAM.Lat.*, nº 448.

³⁷⁶⁷ N. Villaverde Vega, (2001), pp. 157-8.

³⁷⁶⁸ N. Villaverde Vega, (2001), p. 156.

³⁷⁶⁹ *It. Ant.*, III.

³⁷⁷⁰ R. Thouvenot, (1962), pp. 82-88; N. Villaverde Vega, (2001), p. 157.

vía interior que desciende hasta *Gilda* por el río Beth y pasa por *Aquae Daciace* hasta llegar a *Volubilis* y *Tocolosida*³⁷⁷¹.

En la acrópolis y el barrio del oeste de *Volubilis* se encontraron objetos fenicios y cerámica típica del Mediterráneo oriental de uso doméstico en la vida de la población³⁷⁷². En esta ciudad, la cerámica campaniense importada se encuentra con frecuencia acompañada de campaniense de tipo marroquí³⁷⁷³. Algunos fragmentos se registran en el barrio industrial de la ciudad, como es el caso de la cerámica campaniense A³⁷⁷⁴, campaniense B y sus variantes³⁷⁷⁵, campaniense C³⁷⁷⁶ y campaniense tipo marroquí³⁷⁷⁷. Tenemos testimonios de la relación comercial de la ciudad de *Volubilis* con Roma mediante la presencia de cerámica itálica con las marcas: *ATEIUS, AVILLIUS, PHILE(MO)/AVIL(LI), RASINIUS, ZOILUS, APOL/N...*, *C. ARVI, SEX/AFR, CN ATE, ATTIC, P. CORNELI, CRIS/PIN, ...FASTI, GELI, MURRI, PRIMUS, SENTI, A. TITI* y *...M...*³⁷⁷⁸.

La presencia de cerámica de Graunfesenge en *Volubilis* indica una relación comercial con los talleres gálicos. Aparecen los nombres de: *TITUS IULIUS APIAS, ALBINUS, OF MAN, OF. A, AVE. S, BASSUS, BELLICUS, CALVUS, OF LC VIRILI, COTTO, CRIUS, DAMONUS, INGENUS, IULIUS, IUSTUS, LIBERTUS, LINIUS, MACCARUS, MACER, MARTIUS, MODESTUS, MOMMO, OF MO, MOM, MURRANUS, PASSIENUS, QUARTUS, RUFINUS, OF RUF, RUTAENUS, OF SABINI, SENICIO, SENILIS, L.SENIS, SILVANUS, OF SULPICI, TABUS, VIRTUS, VILLIO, VITALIS, ASNOFIC* y *CERVESAF*³⁷⁷⁹.

Muchos datos confirman la relación comercial con los centros béticos³⁷⁸⁰. Entre ellos, la presencia de cerámica de *terra sigillata hispánica*; se registran las marcas: *OF ACC[]C[],]N.I, F. AIO, ALB()]INI, CA.[Ivo(), CANTABRI,]RI, FULU[, G. A[nni.tr,*

³⁷⁷¹ P. Cesar Moran, G. Guastavino Callent, (1948), p. 9; K. Millar, (1964), p. 947; A. Jodin, (1968-72), p. 229; *id.*, (1987), p. 273; F. López Pardo, (1987), p. 164.

³⁷⁷² A. Jodin, (1987), pp. 254-56.

³⁷⁷³ A. Jodin, (1987), p. 260.

³⁷⁷⁴ J. Morel, (1968), p. 58; A. Jodin, (1987), p. 268; J. P. Morel, (1992), p. 217; M. Majdoub, (1994), 299.

³⁷⁷⁵ J. Morel, (1968), p. 67; A. Jodin, (1987), p. 268.

³⁷⁷⁶ J. Morel, (1968), p. 67.

³⁷⁷⁷ J. Morel, (1968), p. 67; A. Jodin, (1987), p. 268.

³⁷⁷⁸ J. Boube, (1979-80)1, pp. 139- 215; *id.*, (1981-82), pp. 135-168; A. Jodin, (1987), p. 265.

³⁷⁷⁹ F. Laubenheimer, (1979), pp. 99-225.

³⁷⁸⁰ A. Jodin, (1987), p. 273.

*EXS OF I, OF. M[, II X. OF NO, PA[, SATU[r o rn, OFI. SEMP, M]PI, EX OF GAH y EXOIC*³⁷⁸¹. También se documenta la presencia de 15 monedas³⁷⁸².

Las excavaciones arqueológicas efectuadas en 1971-1972 en el *cardo* norte de *Volubilis* por el investigador A. Luquet y después por A. Luquet y A. Jodin han sacado a la luz numerosas cerámicas *sigillata* clara³⁷⁸³. Se trata de cerámica *sigillata* clara A, cuya producción se enmarca a finales del siglo I d.C. y ha perdurado hasta el siglo III; su presencia abundante en la ciudad demuestra que los circuitos comerciales de importación estuvieron bien organizados. En cuanto a la cerámica *sigillata* clara C se documenta en el mismo sitio de la anterior. Su producción fue después de la serie A y B, y es de gran calidad. Sin embargo, la cerámica *sigillata* clara de tipo B y D está ausente en la ciudad de *Volubilis*.

Finalmente, debemos destacar la relación comercial con otros centros tingitanos, como lo refleja la extensión de ánforas Dressel 18, hallada en los niveles preclaudios en la ciudad de *Volubilis*³⁷⁸⁴. También las ánforas Maña C2 (= Cintas 312 o Dressel 18)³⁷⁸⁵ han sido producidas en los hornos de *Volubilis*³⁷⁸⁶.

Durante el alto Imperio se utilizaba ampliamente la Dressel 20 como contenedor para la exportación de aceite bético a varias partes en el Imperio romano. Los estudios arqueológicos realizados en la ciudad nos documentan la presencia de una cantidad de sellos ánfora Dressel 20³⁷⁸⁷; *VIR, ACIRC, MAR, CENHISPASE, IIIENNIVL, EXPROV, MAURCAES* y *TUBUSUCTU*.

En cuanto a las ánforas destinadas a la producción pesquera, se documentan ánforas de salazones béticas Beltrán I (Dr. 7/11) en *Volubilis*³⁷⁸⁸, que corresponden a finales del siglo I a.C.-II d.C. Estas ánforas llevan *garum* destinado al consumo de su población. También se documenta la presencia de ánforas destinadas a los productos agrícolas, como es el caso del ánfora Dressel I. Esta ánfora servía para transportar los vinos de *Campania* a otros centros del Imperio romano³⁷⁸⁹.

³⁷⁸¹ J. Boube, (1966), pp. 115-143; *id.*, (1968-72), pp. 67-107; A. Jodin, (1987), p. 257.

³⁷⁸² A. Jodin, (1987), p. 298.

³⁷⁸³ A. Jodin, (1967), pp. 476-97; A. Luquet et A. Jodin, (1976), pp. 73-127.

³⁷⁸⁴ A. Jodin, (1987), p. 255; M. Majdoub, (1994), p. 298; L. Callegarin, (2000), p. 1361.

³⁷⁸⁵ L. Pons Pujol, (2000), p. 1259.

³⁷⁸⁶ C. Domergue, (1960), pp. 491-505; M. Behel, (1998), pp. 343-44; L. Pons Pujol, (2009), p. 117.

³⁷⁸⁷ J. Boube, (1973-75), p. 222; F. Mayet, (1978), pp. 357-58; E. Gozalbes, (2000), p. 893.

³⁷⁸⁸ L. Pons Pujol, (2000), p. 1256; L. Callegarin, (2000), p. 1361.

³⁷⁸⁹ A. Jodin, (1987), p. 267; M. Majdoub, (1994), p. 299; L. Callegarin, (2000), p. 1361; L. Pons Pujol, (2009), p. 95.

Las excavaciones arqueológicas nos documentan la presencia de otra ánfora fabricada en Hispania. Se trata del ánfora Haltern 70, que transportaba el vino local a la ciudad de *Volubilis*³⁷⁹⁰. También se registra la presencia de ánfora Dressel 2/4 de fabricación itálica (Campanie, Latium y Abulia) y hispánica³⁷⁹¹. Entre los talleres dedicados a la producción de esta ánfora en la *Betica* se encuentra el de Algeciras. Asimismo se documenta dos fragmentos de ánfora Dressel 30, fabricada en Hispania para el transporte de vino³⁷⁹²

Los hallazgos numismáticos de *Volubilis* de las campañas del año 1970 muestran que el tesoro de “Bracelet-Bourse” hallado en el sur del acueducto pertenece a la época de los primeros emperadores romanos hasta época de Adriano³⁷⁹³. El tesoro tiene 105 piezas: una moneda de Nerón, otra de Galba, 19 de Vespasiano, 8 de Tito, 18 de Domiciano, 3 de Nerva, 40 de Trajano y 9 de Adriano.

También se halló un tesoro de 75 piezas en casa de la “Disciplina” al este del Palacio Gordiano³⁷⁹⁴; está compuesto por una moneda de Antonio Pío, un Trajano, Treboniano Galo, Valeriano, 2 de Galieno (con Valeriano), 30 de Galieno, 6 de Salonina, 1 de Quieto, 20 de Claudio II, 1 de Quintilo, 5 de Probo y 1 de Numeriano.

En general, partiendo de estos dos tesoros hallados en *Volubilis*, parece que la circulación de monedas romanas después de la conquista romana se circunscribe al reinado de Trajano y Adriano. Sin embargo, La circulación monetaria, como se ha afirmado, resulta en general disminuida en época Bajo imperial. Está representada por 32 monedas que atestiguan la circulación entre Maximiano Hercúleo (286-305) y Teodosio II (408-450)³⁷⁹⁵. En *Volubilis*, de 2706 monedas del Imperio Romano, sólo diez pertenecen a la segunda mitad del siglo IV, frente a 2694 que se escalonaban desde Augusto a Probo. Por ello, J. Carcopino³⁷⁹⁶ se basaba en este dato para confirmar la teoría de la evacuación de la ciudad en el siglo III d.C.

Debemos observar que la circulación monetaria romana en la ciudad se detiene en el reinado de Numeriano (283-284 d.C.), ya que a finales del siglo III termina la gran actividad comercial de *Volubilis*³⁷⁹⁷. En todo caso, el fin de las series monetarias romanas halladas en *Volubilis* coincide con el de las monedas halladas en *Thamusida* y

³⁷⁹⁰ F. Mayet, (1978), p. 359; L. Callegarin, (2000), p. 1361; L. Pons Pujol, (2009), p. 95.

³⁷⁹¹ L. Callegarin, (2000), p. 1340 y 1361; L. Pons Pujol, (2009), p. 96.

³⁷⁹² L. Pons Pujol, (2009), p. 96.

³⁷⁹³ J. Marion, (1978), pp. 180-84.

³⁷⁹⁴ R. Thouvenot, (1970), pp. 83-93; J. Marion, (1978), pp. 184-187.

³⁷⁹⁵ N. Villaverde Vega, (2001), p. 160.

³⁷⁹⁶ (1943), pp. 247-48.

³⁷⁹⁷ R. Thouvenot, (1970), p. 93.

*Banasa*³⁷⁹⁸. *Volubilis* confirma, así, un retroceso de la dominación romana en la *Mauritania Tingitana* a final del siglo tercero³⁷⁹⁹.

³⁷⁹⁸ R. Thouvenot, (1949), p. 69.

³⁷⁹⁹ J. Marion, (1960), p. 449.

Conclusiones

A lo largo de esta investigación hemos intentado reconstruir la realidad histórica de las colonias y municipios ubicados en la provincia *Mauritania Tingitana*, que se vieron afectados por el proceso de la romanización, impuesto por Roma.

Estos municipios y colonias se ubican sobre vías fundamentales; concretamente, en la vía de *Tingi*, que constituye el punto de partida. El primer tramo es único; a partir del centro *Ad Mercurios*, se divide en dos ramales que descienden paralelos hasta río Sebú; uno transcurre próximo a la costa, pasando por los centros de *Zilis*, *Tabernae*, *Lixus*, *Frigidae* y *Banasa*; el otro tramo por *Ad Novas*, *Oppidum Novum*, *Tremuli* y *Vopisciana* sobre el río Sebú. La vía costera después de llegar a *Banasa* se dirige hacia *Thamusida*, siguiendo el curso del río Sebú, llega hasta *Sala*. Y la vía interior descendiendo hasta *Gilda* en el río Beth pasando por *Aquae Dacicae* hasta llegar a *Volubilis* y *Tocolosida*.

En lo que respecta a la documentación sobre los centros tingitanos hemos utilizado las referencias de los textos clásicos, la documentación numismática, el registro arqueológico y la aportación de las inscripciones. A partir de esta información hemos podido determinar la evolución de cada municipio y colonia y el estatuto jurídico de cada centro urbano. También hemos determinado las tribus a la que se adscriben sus ciudadanos.

Desde el punto de vista urbanístico observamos como el foro es el mejor espacio documentado; aquí se ubican las esculturas de la élite de las colonias o municipios, así como importantes edificios de carácter público, como templos, basílica, termas, *tabernae* etc.

En relación con la administración municipal, se constatan el *ordo decurionalis* y los *duumviri*; la presencia de *aediles* y *quaestores* también queda registrada a través de las referencias de las inscripciones epigráficas de las colonias y municipios. Las actividades del *ordo* se registran en varias ocasiones; unas veces, decreta honores a aquellos ciudadanos que han destacado dentro de su comunidad; tal ocurre en *Tingi* con *Antonia Saturnina Fabia*, en *Lixus* con *Antonio Antonius*, en *Sala* con *Postumius Octavianus*, en *Volubilis* con *M. Annio Maturo*, *Caecilia Valeriana*, *Clemens Valerius Marcellinus* en el reinado de Probo, *L. Caecilius*, *Valerius*, etc. El *ordo volubilitano* eleva una estatua a la flamínica del municipio *Aemilia Decimi fil(ia)*, *Sextina*. En otra concede espacio público para la elevación de estatuas a divinidades imperiales en el

foro; en *Tingi* autorizó el levantamiento de una estatua a la *Spes Augusta*, en *Banasa* a *Minerva Augusta*; en otras circunstancias, honra directamente a los propios emperadores o familiares, como la dos realizadas por la colonia *Constantia Zilil* al emperador Macrino y en honor de la madre del emperador Heliogábalo. También *Banasa* muestra su adhesión a la *domus* imperial, elevando esculturas al emperador Antonino Pío y al emperador Caracalla. Igualmente el ordo del municipio *Salensis* manifiesta su lealtad al emperador Antonino Pío. En la misma línea, la *Res Publica Salensium* tributa mediante el correspondiente *decreto decurionum* honores a la familia constantiniana y al emperador Constantino. Por último, la ciudad de *Volubilis* realiza distintas actuaciones a favor de los emperadores o familiares, tales como Septimio Severo, Severo Alejandro, Volusiano, Galieno , Claudio II , Heliogábalo, hijo Valeriano y la esposa *Cornelia Salonina* del emperador Galieno, Iulia Soemias, Annia Faustina, Julia Mamea, la mujer de Aureliano, Ulpia Severina Augusta.

Los *duumviri* son individuos pertenecientes a la aristocracia de estos municipios o colonias; en la colonia de *Banasa*, *C. Castricius* y *Q. Iunius* levantaron una base honorífica en honor al emperador Marco Aurelio; los dos hermanos *Tiberius Claudius Iulianus* y *Tiberius Claudius Saturninus* dedicaron un pedestal al Antonino Pío; también *L. Antonius Sosibianus* y *Aulas Pompeius Cassianus* ofrecieron una estatua al emperador Caracalla en su tribunicia potestad XVIII y *Q(uintus) Iunius G[.../...]*, *Iivir* de la colonia *Aurelia Banasa*, levantó una base honorífica al emperador Marco Aurelio. El prestigio de estos individuos es reconocido por la comunidad con distintos homenajes; tale ocurre con el *duumvir* *Q. Caecilius Saturninus* de *Tingi* honrado por *Masonia Ismyrna*, y con *Q. Aelius Vercundus*, honrado por su liberto; en *Banasa*, *Bolanus* es honrado por la *Res Publica* de los banasitanos; en *Sala*, *P. Postumius Hermesander* junto con sus amigos honran con una estatua a *M. Sulpicius Felix* sancionada por el *ordo Salensium* en agradecimiento a su labor por la ciudad; en *Thamusida*, *Aquiloni* es honrado por la colonia *Babbensis* con un pedestal; en *Volubilis*, *L. Caecilius Caecilianus* es honrado por su madre con una estatua en el foro, *Q. Caecilius Plato*, es homenajeado por su hija con una estatua en el foro, *M. Valerius Bostaris*, es honrado por su mujer con una estatua en el foro, *M. Aemilius Severus*, es ensalzado por sus libertos, *L. Caecilius Clementi* es enaltecido por su madre con un pedestal en el foro y *M. Valerius Honoratus* es exaltado por su hijo. Asimismo, se constata los *incolae*, que se domicilian en la nueva provincia romana; concretamente, tenemos noticias de ellos en *Volubilis*.

La estructura social forjada por el mundo fenicio en *Mauritania Tingitana* se transformó desde la llegada de los romanos. A lo largo del siglo I a.C. y el siglo I d.C., se nota una progresiva adopción del modelo socio-cultural romano entre las élites urbanas de las colonias y municipios. El modelo social de las colonias o municipios se forma por dos grupos sociales; de un lado, las élites locales constituida por miembros del *ordo decurionum*, augustales y ciudadanos ricos que contribuyen con sus actividades evergéticas en sus colonias o municipios. La importancia de estas familias en las ciudades tingitanas se proyecta en el material epigráfico; tal ocurre con los *Valerii* en *Tingi, Banasa, Thamusida, Sala y Volubilis*, los *Antonii* en *Tingi, Banasa, Sala y Volubilis*, los *Iulii* en *Zilis, Banasa, Thamusida, Sala y Volubilis*, los *Fabii* en *Tingi, Lixus, Sala y Volubilis*, los *Caecilii* en *Tingi, Banasa y Volubilis*, los *Aurelii* en *Tingi, Banasa y Volubilis*, los *Aelii* en *Tingi, Sala y Volubilis*, los *Cassii* en *Banasa, Sala y Volubilis*, los *Pompeii* en *Banasa y Volubilis*, los *Claudii* en *Banasa y Volubilis*, los *Flavii* en *Banasa y Volubilis*, los *Sentii* en *Thamusida y Volubilis*, los *Cornelii* en *Sala y Volubilis*, los *Masonii* en *Tingi*, los *Cavii* en *Zilis*, los *Ulpii* en *Banasa*, los *Iunii, Herenii, Pontii* en *Sala*, los *Manlii, Ocratii, Anii, Aemilii, Gabinii, Terentii, Semprii, Domitii, Helvii* en *Volubilis*.

Otro grupo está formado por los libertos y los esclavos. Destaca la actividad de los libertos, que por medio del desempeño de cargos religioso, alcanzan lugares relevantes en cada una de sus comunidades; se encuentran vinculados a las más importantes familias y protagonizan relevantes actividades evergéticas. Sin embargo, no tenemos referencias claras sobre el sector esclavista en las ciudades tingitanas.

También se atestigua en la sociedad la importante presencia de inmigrados, esencialmente militares, como los orientales y los europeos; entre ellos tenemos a *Valerius Mocimus Belbaricus, Valerius Rohavus y Valerius Cadamus* en *Tingi, Aquilo, Aurelius Arruntius y L. Nigidius Albanus* en *Thamusida, M. Valerius, Aemilius, Sentius Saturninus, Clavius Seneca*, etc. en *Volubilis*. Entre los inmigrados que llevan los nombres orientales, tenemos a *Antonius Hermes, C. Aurelia Herma, Lyris*, etc. en *Tingi; Nileius y Agatta* en *Thamusida; Fabia* en *Lixus; L. Antonius Charitus* en *Banasa; Epictetus* en *Sala; Aemilius Narcissus, L. Caecilius Plato y Aemilius Gandaro*, etc. en *Volubilis*. Entre los inmigrados con nombres de origen europeo; *Romulesis* en *Tingi; Valeria Daca* en *Thamusida, Pompeius Macedo* en *Volubilis*; etc.

Junto con los datos administrativos y sociales, la religiosidad se evidencia como un aspecto significativo de la romanidad al plasmar la transformación de la mentalidad

de la población y su adaptación a la nueva religión. La religiosidad de la *Mauritania Tingitana* remitía originariamente a la naturaleza como identidad de lo divino (astros, montañas, grutas, etc). En la fase ulterior surgiría la consideración del hombre como soporte de la divinidad, derivado del culto al héroe.

La tendencia religiosa de los centros está reflejada en los templos tingitanos dedicados a sus dioses locales y en ocasiones a la asimilación de algunos cultos orientales. El culto real potenciado por los reyes mauritanos está reflejado en la ciudad de *Tingi* y *Lixus* con *Anteo*, rey local, según las referencias de la documentación literaria. El culto a los reyes Iuba II y Ptolomeo está documentado en el ámbito foral de *Sala* y en la ciudad de *Volubilis*.

Los aspectos religiosos del mundo indígena en la *Mauritania Tingitana* se manifiestan en el municipio de *Volubilis* con el culto a *Aulisua*, dios de la fertilidad, el culto a Saturno y *Dii Mauri*. Las influencias de las religiones orientales que tuvieron gran importancia en la *Mauritania Tingitana* se manifiestan en los cultos a Melqart en *Tingi*, *Lixus* y *Volubilis*, Phtah en *Tingi* y *Lixus*, Astarté en *Tingi*; Tanit en *Lixus*, Isis en *Banasa* y *Volubilis*, Mithra y Artemis en *Volubilis*.

El nuevo panorama religioso en los municipios y colonias de la *Mauritania Tingitana* se proyecta en la implantación de la religión oficial, plasmada en las divinidades romanas y en el culto imperial. El culto al emperador era la mejor vinculación política entre las comunidades tingitanas y el emperador y una vía para manifestar las oligarquías locales de la nueva provincia su adhesión al Estado romano; tal ocurre en *Banasa*, donde los dos hermanos *duumviri* *C. Castricius* y *Q. Iunius* hacen una dedicación al emperador *Marco Aurelio*, etc. En *Volubilis* tenemos referencia de *Fabia Bira*, primera flamínica del municipio.

Asimismo, examinamos las magistraturas y la organización del culto. Esta organización religiosa está en manos de *flamines* y *seviri augustales*, aunque anotamos la importancia de los *collegia*, como en la colonia de *Lixus* y en el municipio de *Volubilis*. De los cargos religiosos encontramos dos rasgos comunes: por un lado, observamos los grupos sociales que estuvieron vinculados a los cultos, como el caso de flamines registrados en *Tingi* con *Q. Aelius Verecundus*, en *Banasa* con *Caecilia Macrin*, en *Volubilis* con *L. Caecilius Caecilianus*, *Caecilia Caeciliana*, *Fabia Bira*, *Flavius Germanilla*, *M. Gabinius Gellianus*, *C. Iunius Senior* y *Ocratiana Ocrati*, y por otro lado, la vinculación con el culto imperial; tal ocurre con los *seviri*, *Antonius*

Hermes en *Tingi*, *L. Antonius Charito* en *Banasa*, *Postumius Octavianus* en *Sala*, *Primus*, *Aemilia Urbana* y *Narcissus* en *Volubilis*.

La religión oficial romana en las colonias o municipios tingitanos se testimonia en el culto a la Triada Capitolina y otras divinidades romanas. Sobre el culto a la Triada Capitolina tenemos constancia epigráfica en *Tingi*, *Thamusida*, *Sala* y *Volubilis*. En *Tingi* se constata una inscripción del culto por el cónsul *Frontonianus* en el año 296.

El culto a Júpiter Óptimo Máximo, divinidad que presidía la Triada Capitolina, se encuentra presente en *Zilis* y *Volubilis*; en el municipio Volubilitano se registra dos inscripciones de culto a Júpiter; en la primera no consta el dedicante; la segunda se realiza por parte del procurador *Cn. Haius Diadumenianus*. También en *Zilis* se evidencia su culto.

También se constata el culto a otras divinidades del panteón romano; tal ocurre con los siguientes: en *Banasa* se constata el culto a *Minerva*, por parte de libertos que ostentaban el cargo de *sevir*; *Ceres*, la diosa de la agricultura, está atestiguada por una inscripción dedicada por *Fabia Bira*, flamínica del municipio de *Volubilis*; el culto a *Diana*, diosa de los bosques y hermana de *Apollo*, se testimonia en *Volubilis* con una ofrenda dedicada por parte de libertos que ejercían el cargo de *sevir*; el culto a *Mars* se documenta en *Tingi* por un veterano; el culto a *Fortuna* se registra con dos inscripciones en el municipio de *Volubilis*. El culto a *Iuno* y *Apollo* se constata en *Banasa* y *Volubilis*. *Mercurio* poseyó un colegio en *Volubilis*, donde el liberto *C. Cornelius* dedicó un pedestal.

Además de las divinidades mencionadas, hallamos otras en las ciudades tingitanas, como *Spes Augusta*, *Venus Augusta*, y el *Genius*. El culto a *Spes Augusta* se registra en *Tingi*, donde el liberto *Antonius Hermes* que ocupaba el cargo religioso del *sevir*, dedicó a *Spes Augusta* una base. En el municipio volubilitano, el liberto *L. Caecilius Vitalis* dedicó una ofrenda a *Venus Augusta*. El *genius*, la divinidad particular de cada ciudad, se constata entre los cultos practicados en *Sala*, *Banasa* y *Volubilis*.

Las actividades económicas se desarrollaron desde época púnica, sobre todo en las comarcas de *Tingi*, *Lixus* y *Volubilis* como lo demuestra la documentación literaria y el registro arqueológico. La actividad agrícola fue el factor fundamental en la estructura económica del territorio tingitano, caracterizada por su alto nivel de autoabastecimiento de los productos agrarios, cereales, aceite y vid. Estos productos se explotan a través de numerosas *villae*; tal ocurre con Petit Bois, Jorf el Hamra, Cotta, Harrarine, etc. en *Tingi*, Kridissa-Bir-Miktal en *Zilis*, Bled es Souma, Sidi Bu Jari, Rekada, etc. en *Lixus*,

Chebkat el Hamra, Casa de colonos, Aïn Ouerda, etc. en *Volubilis*. También se documenta áreas agrícolas potencialmente productivas en los alrededores de *Banasa* y *Sala*.

Junto a la explotación agrícola, nos encontramos con otra realidad económica complementaria; nos referimos básicamente a la actividad de las manufacturas artesanales y a las explotaciones salazoneras. La primera actividad es poco conocida, sólo tenemos datos sobre dos núcleos importantes de fabricación de ánforas y vajillas; se trata del taller del *Kuass* y *Banasa*. Estos alfareros más que producción propia imitan con bastante fidelidad las cerámicas, formas y motivos decorativos venidos de fuera.

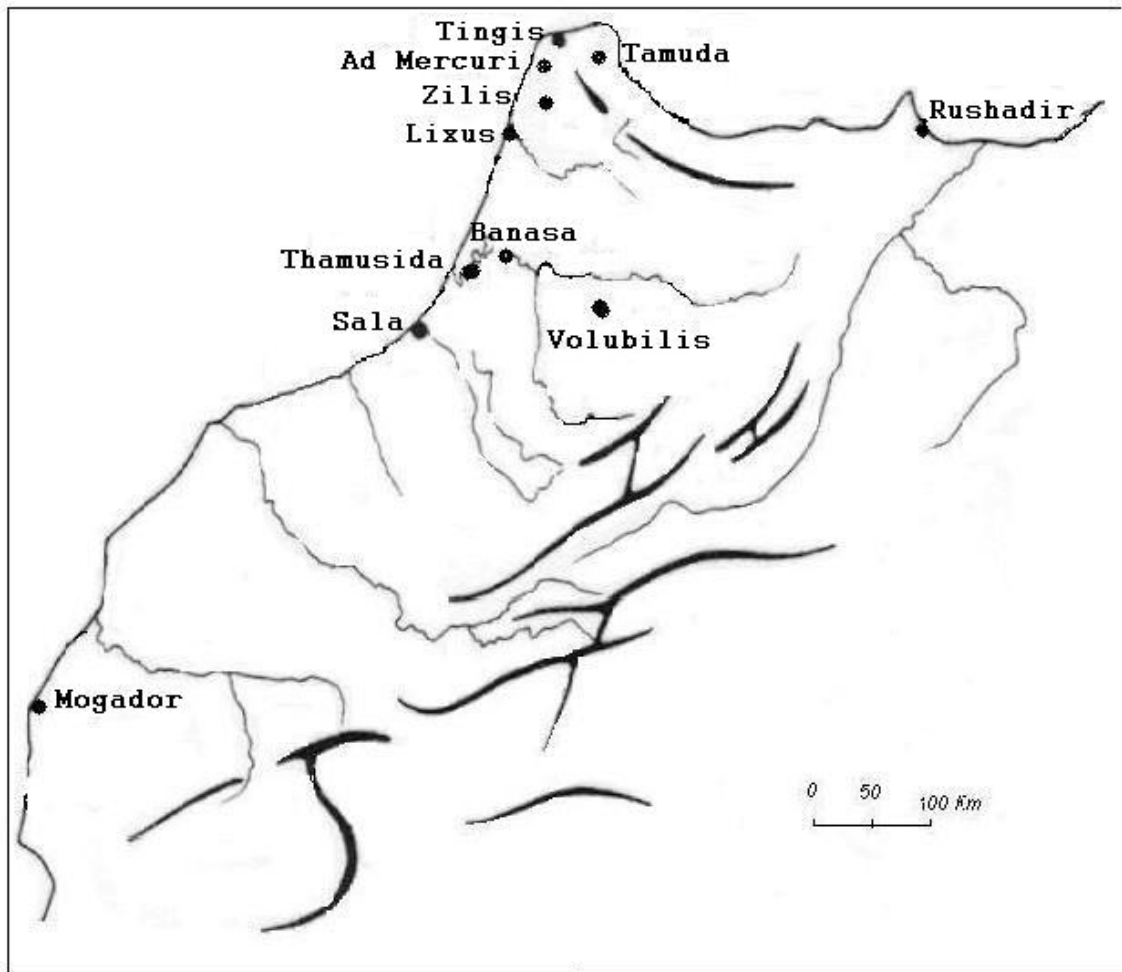
Con respecto a la segunda, la industria pesquera, es bien anterior a la conquista romana, ya que la documentación arqueológica nos documenta la presencia de grandes conjuntos industriales con fuerte producción en la segunda mitad del siglo I a.C. La industria de transformación y conservación de pescado tuvo gran importancia para ciudades costeras de la *Mauritania Tingitana*; en la comarca de *Tingi* se documenta *Cotta*, *Zahara* y *Ksar segher* y en la comarca de *Lixus* se atestigua *Tahadart* y *Lixus*.

Desde época fenicia la *Mauritania* habría mantenido un comercio intensivo con el exterior; la primera fase de los intercambios se estructura en torno a la explotación de recursos naturales (maderas, animales salvajes, marfil, púrpura, etc...) como documenta las referencias de los textos clásicos. A partir de la conquista romana se testifica la presencia de cerámica *sigillata* itálica con frecuencia en los centros de *Tingi*, *Lixus*, *Banasa*, *Thamusida* y *Volubilis*. La marca más representada es la del taller *Arezzo*.

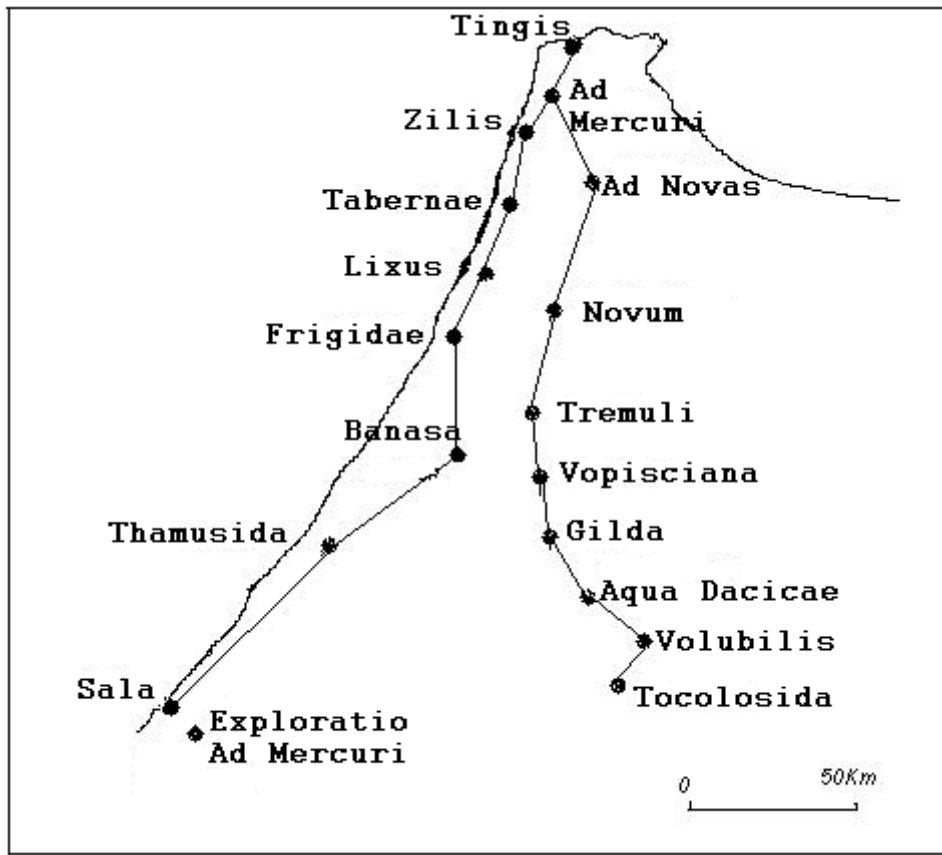
En el principio del reinado de Ptolomeo, la cerámica itálica comenzará a ser sustituida en la *Mauritania Tingitana* por la de los talleres del sur de la *Galia*, debido a la caída de *sigillata* itálica, llenando el vacío en el mercado tingitano. Sus principales marcas están presentes en *Tingi*, *Banasa* y *Volubilis*.

Al principio del siglo II se documenta la presencia de cerámica exportada por los talleres hispanos que dominaron el mercado mauritano. Se trata de la *sigillata* hispánica que procede de los talleres de la Rioja (*Tritium Magallum*, *Tricio*) y de los alfares de Andújar (*Isturgi Triumphale*, *Los Villares*).

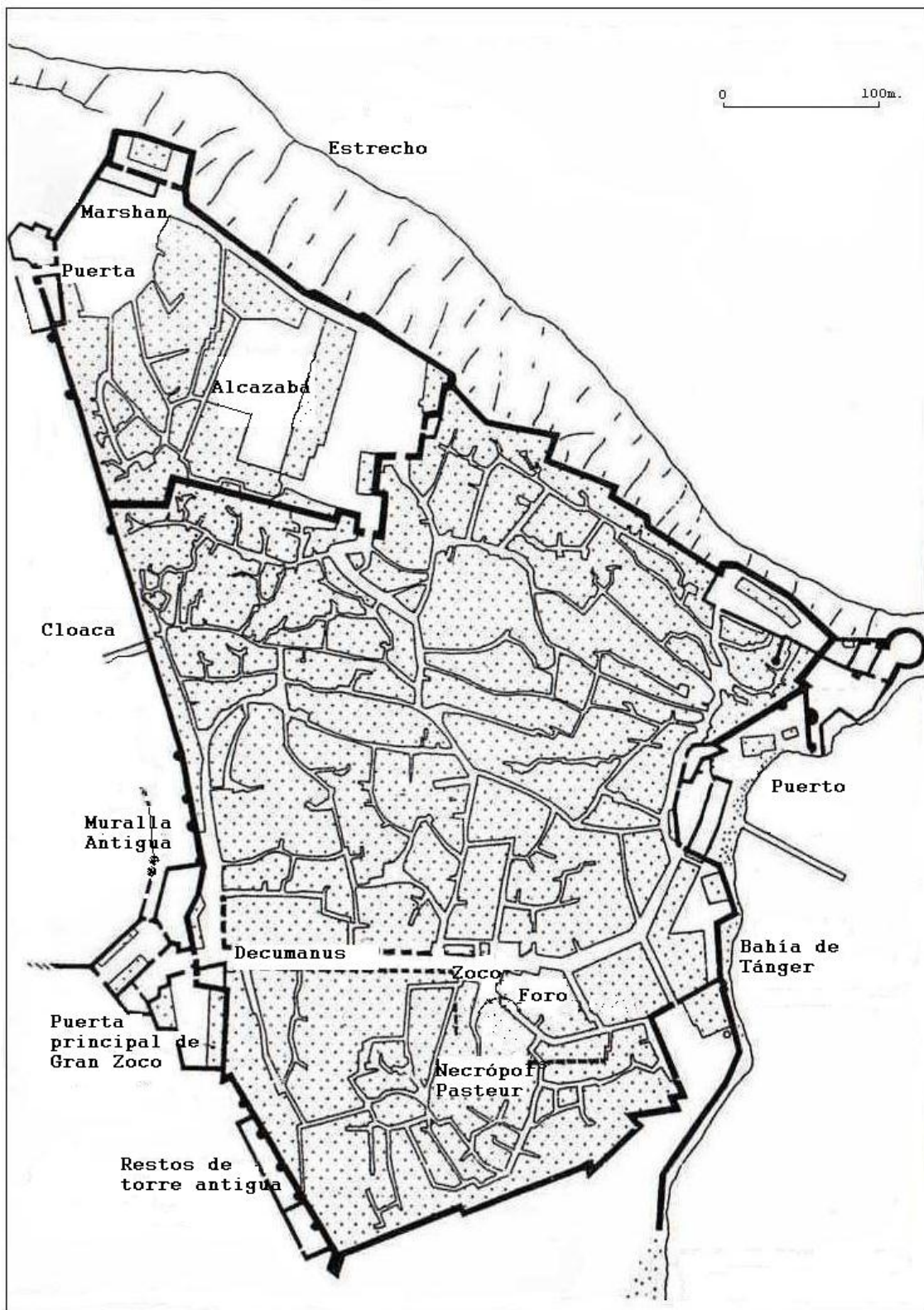
ANEXO DE MAPAS




Mapa 1: Los asentamientos romanos en la *Mauritania Tingitana*.



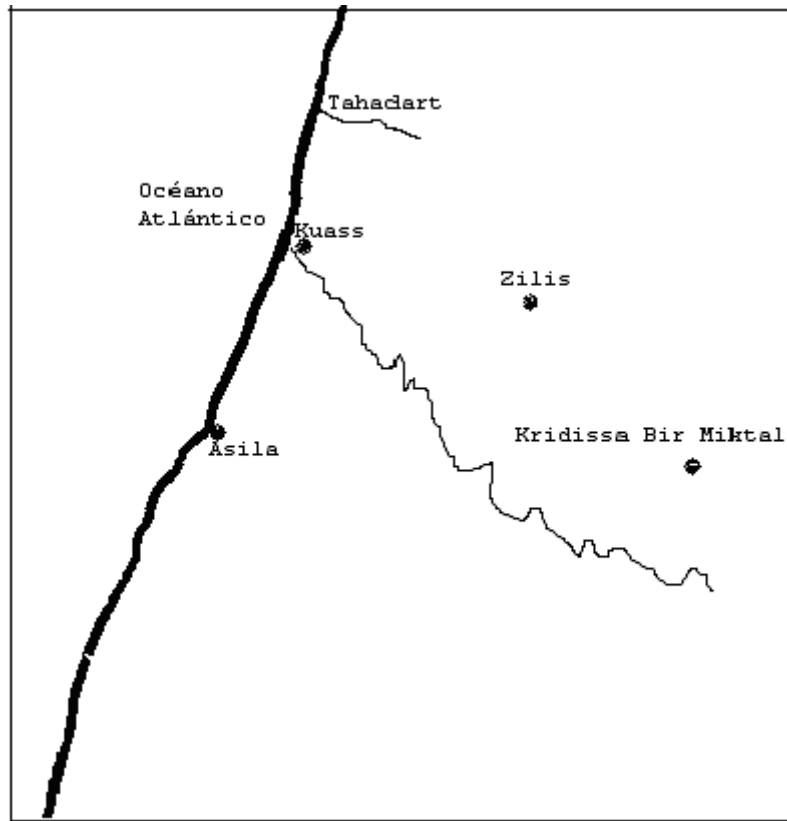
Mapa 2: Las vías romanas en la Mauritania Tingitana.



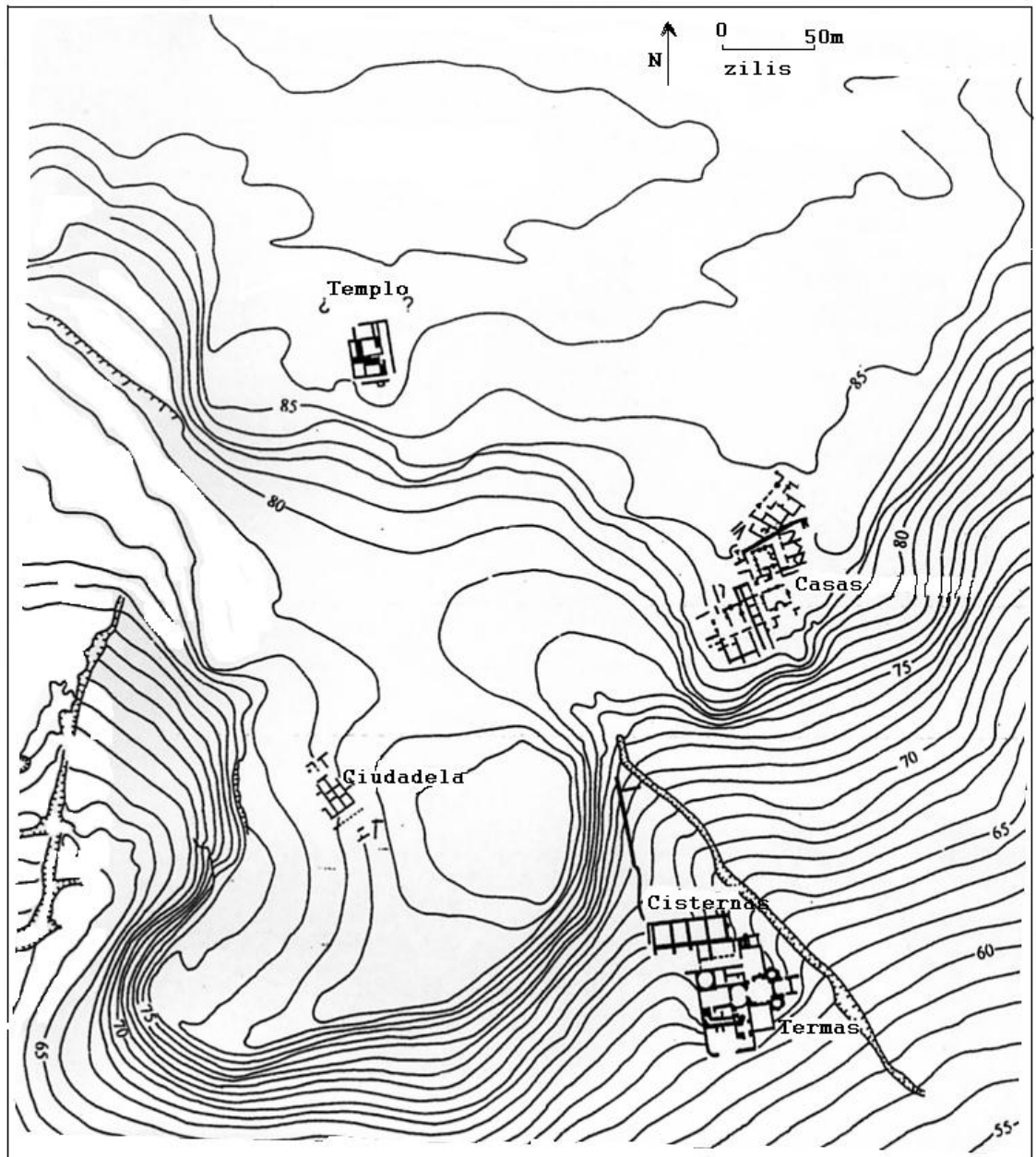
Mapa 3: Estructura urbanística de *Tingi*.



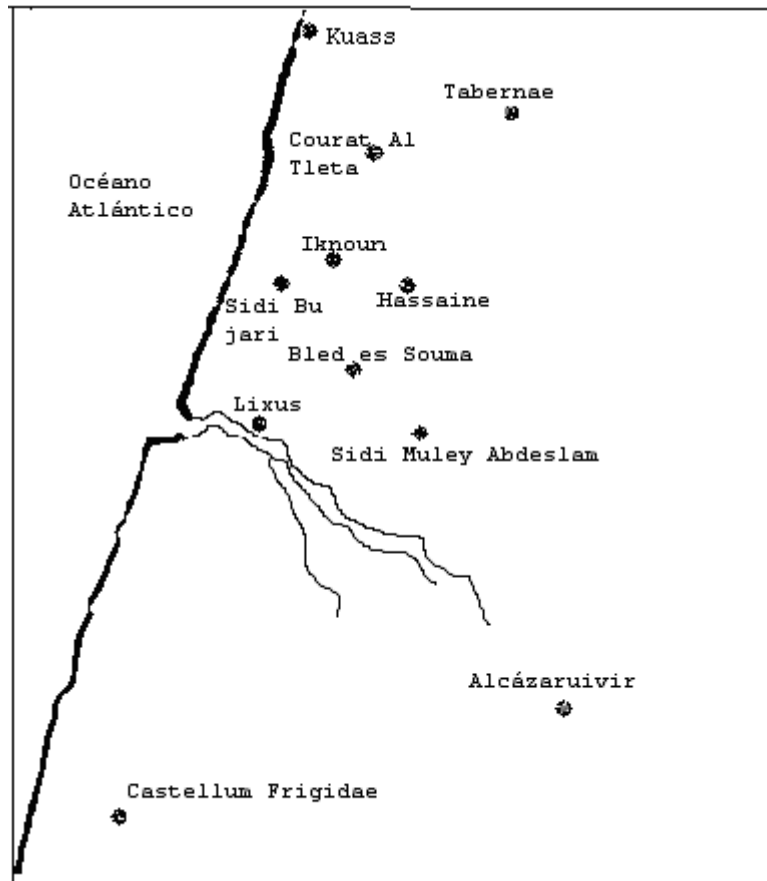
Mapa 4: las principales explotaciones de la región de Tánger.



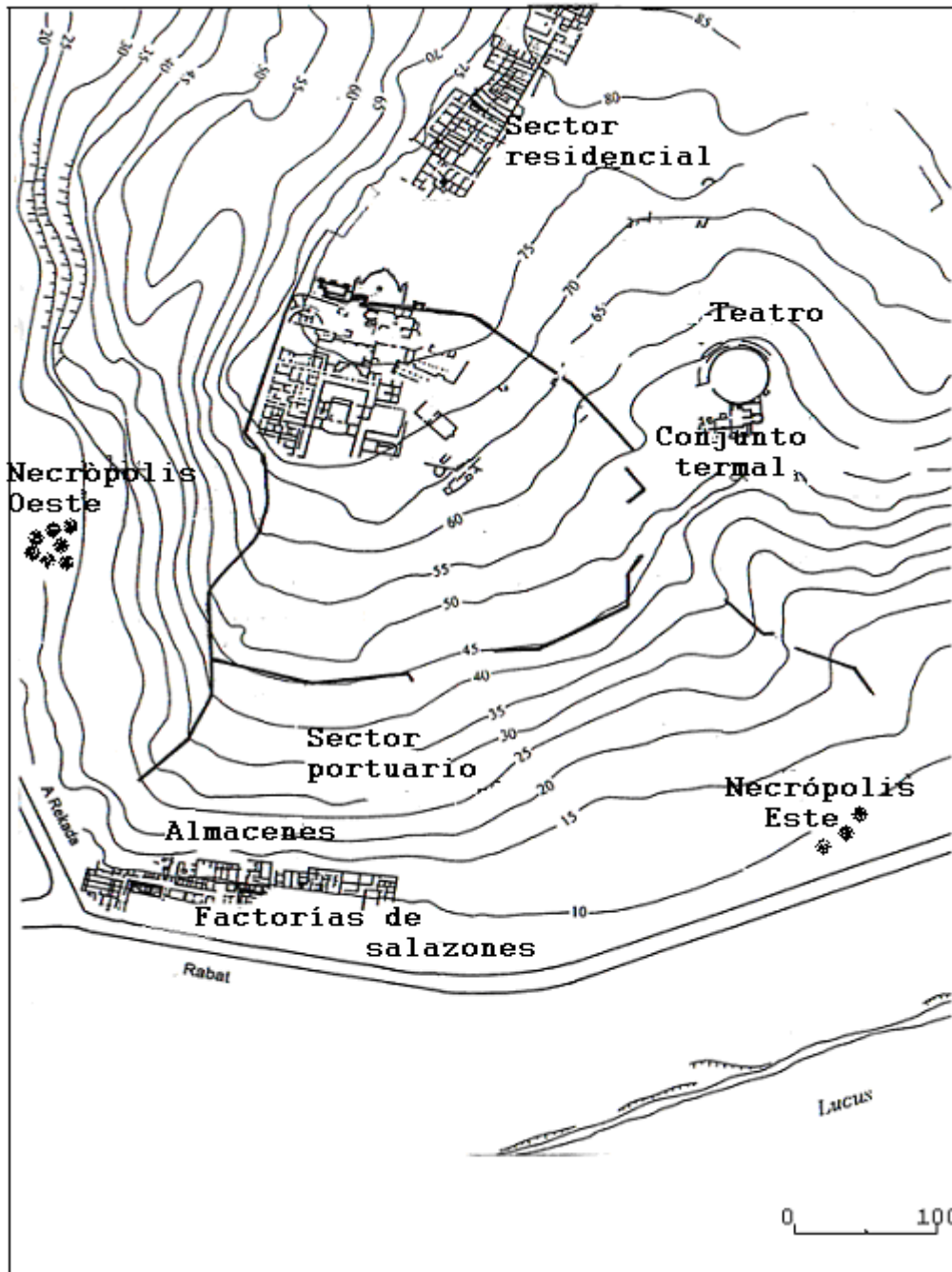
Mapa 5: Situación geográfica de *Zilis*.



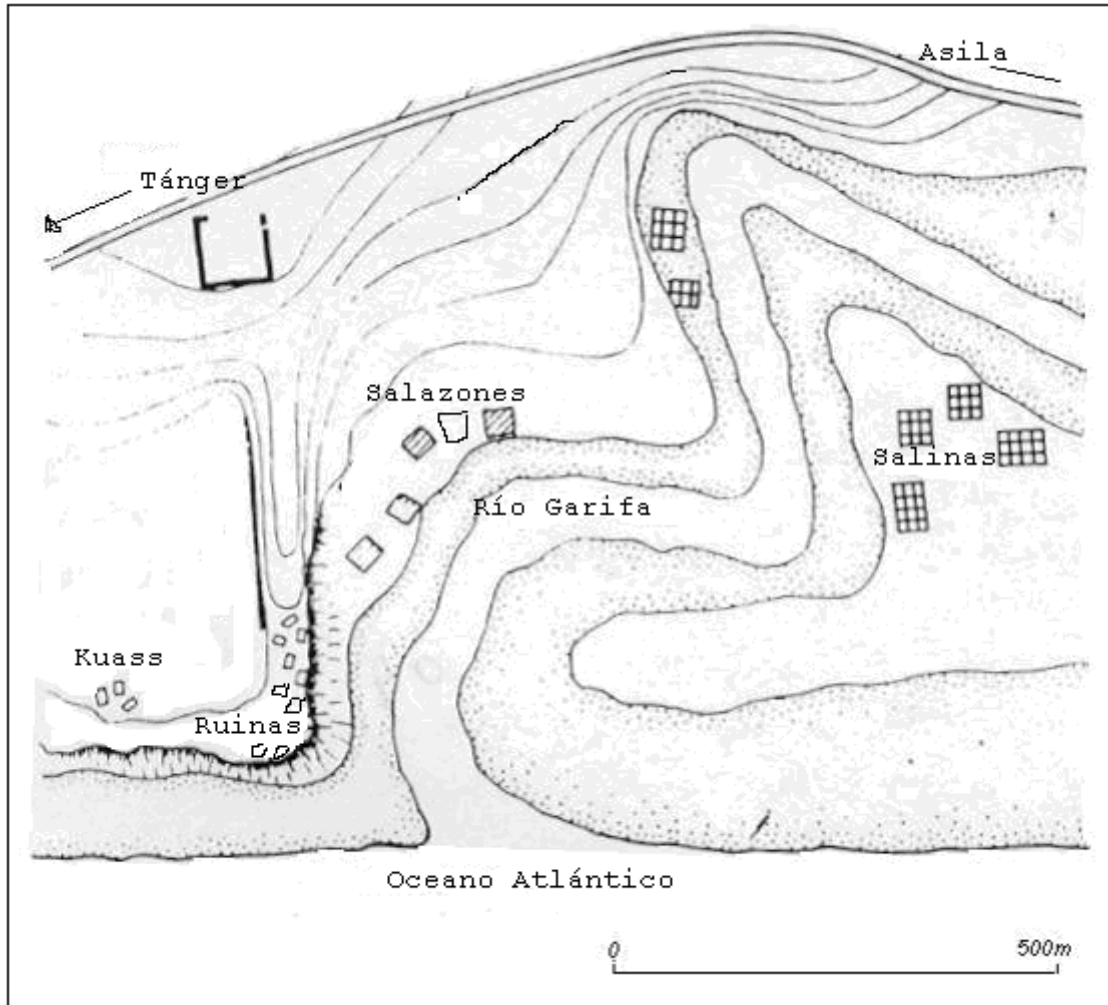
Mapa 6: Estructura urbana de Zilis.



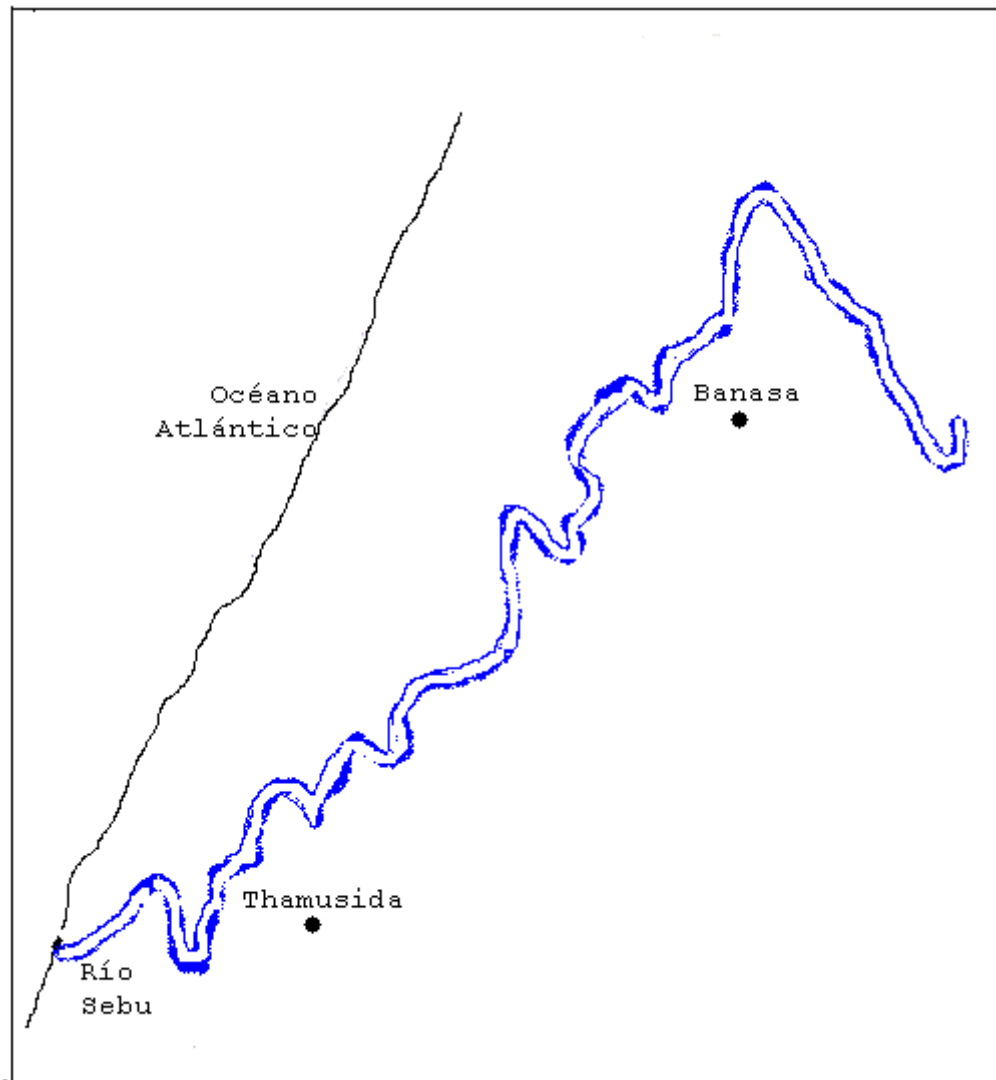
Mapa 7: Situación geográfica de *Lixus*.



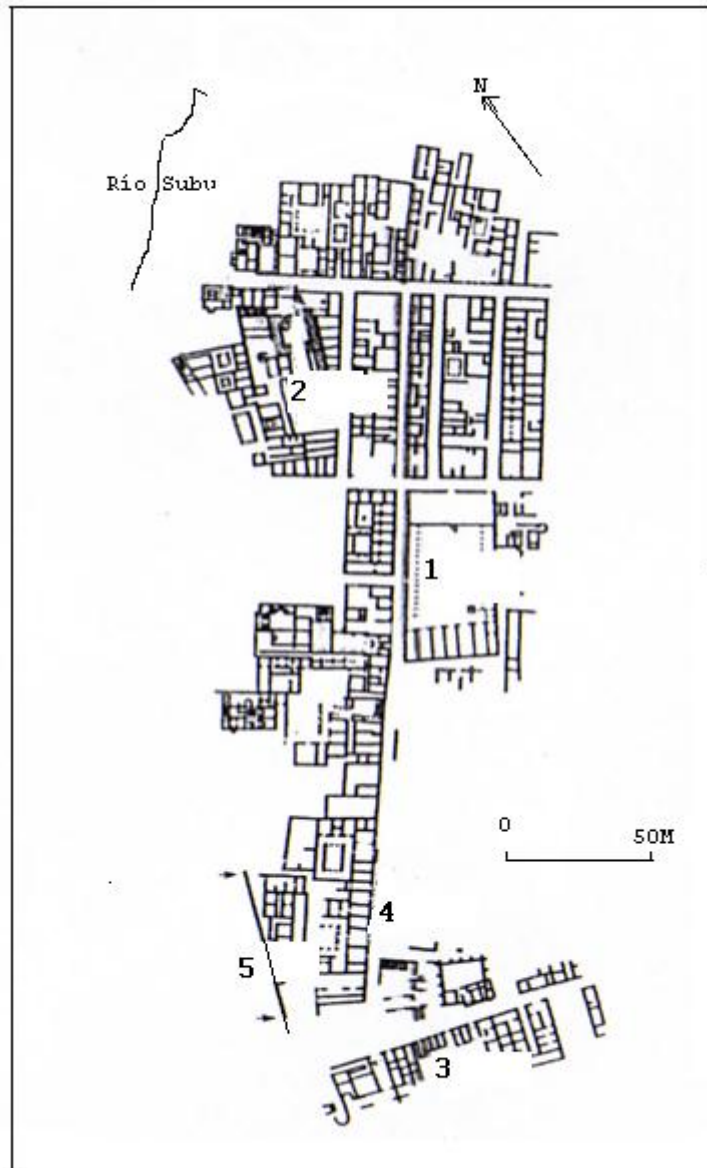
Mapa 8: Estructura urbana de *Lixus*.



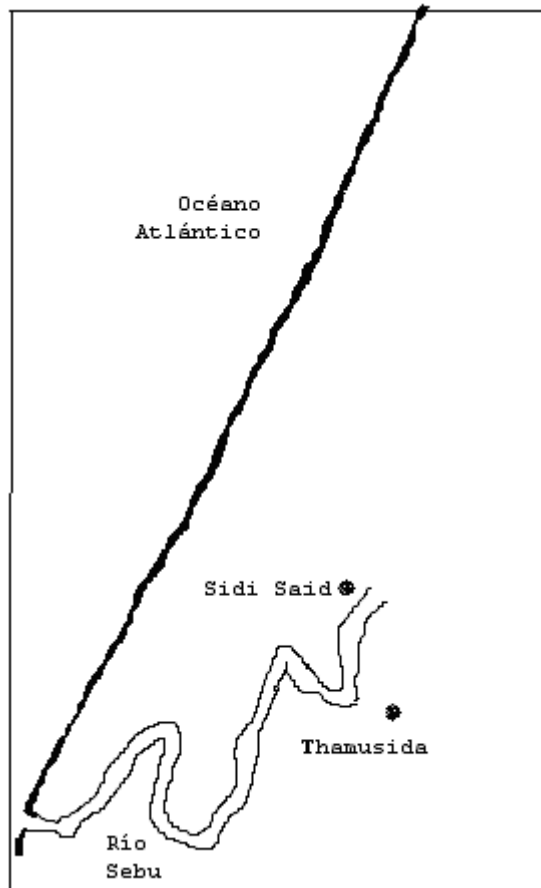
Mapa 9: Explotación salazonera del *Kuass*.



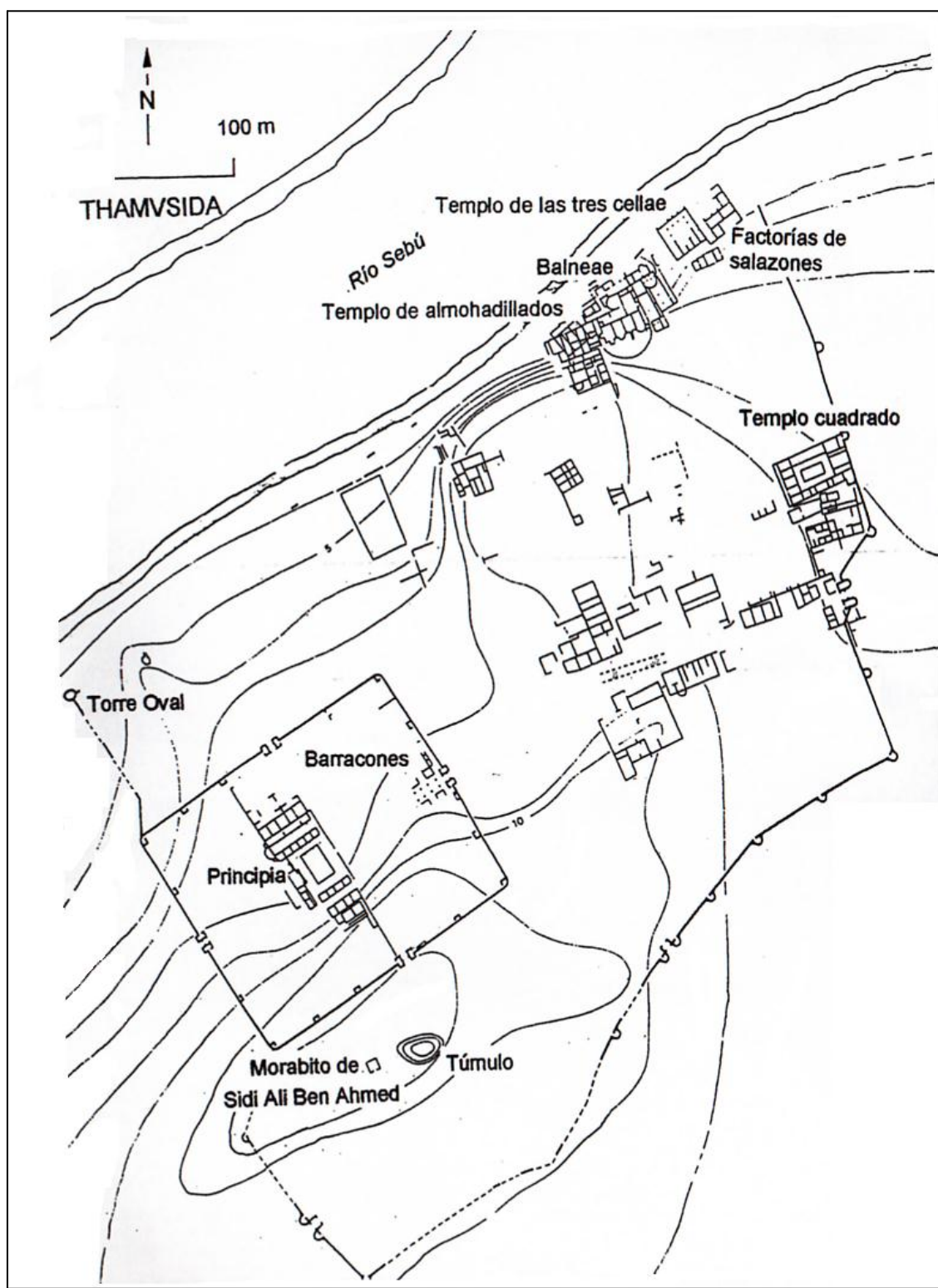
Mapa 10: Situación geográfica de *Banasa*



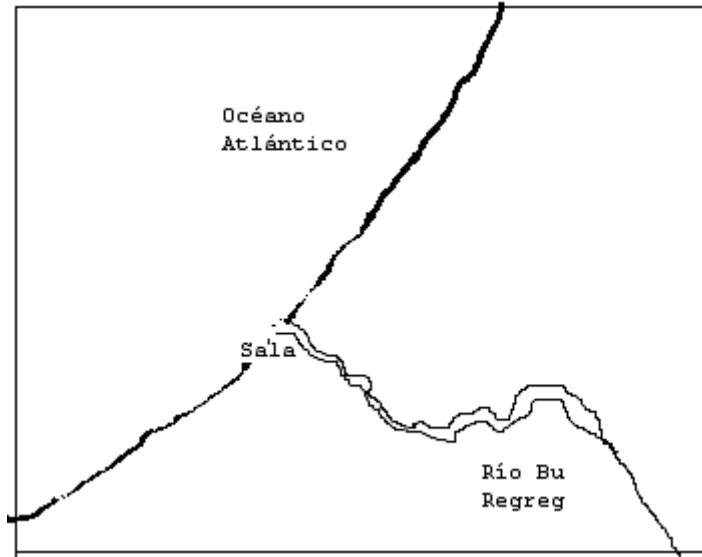
Dibujo de M. Euzennat, (1989). Mapa 11: 1 (*Forum*), 2 (*Decumanus*), 3 (Barrio sur), 4 (Casa del diploma de Diocleciano), 5 (Recinto urbano).



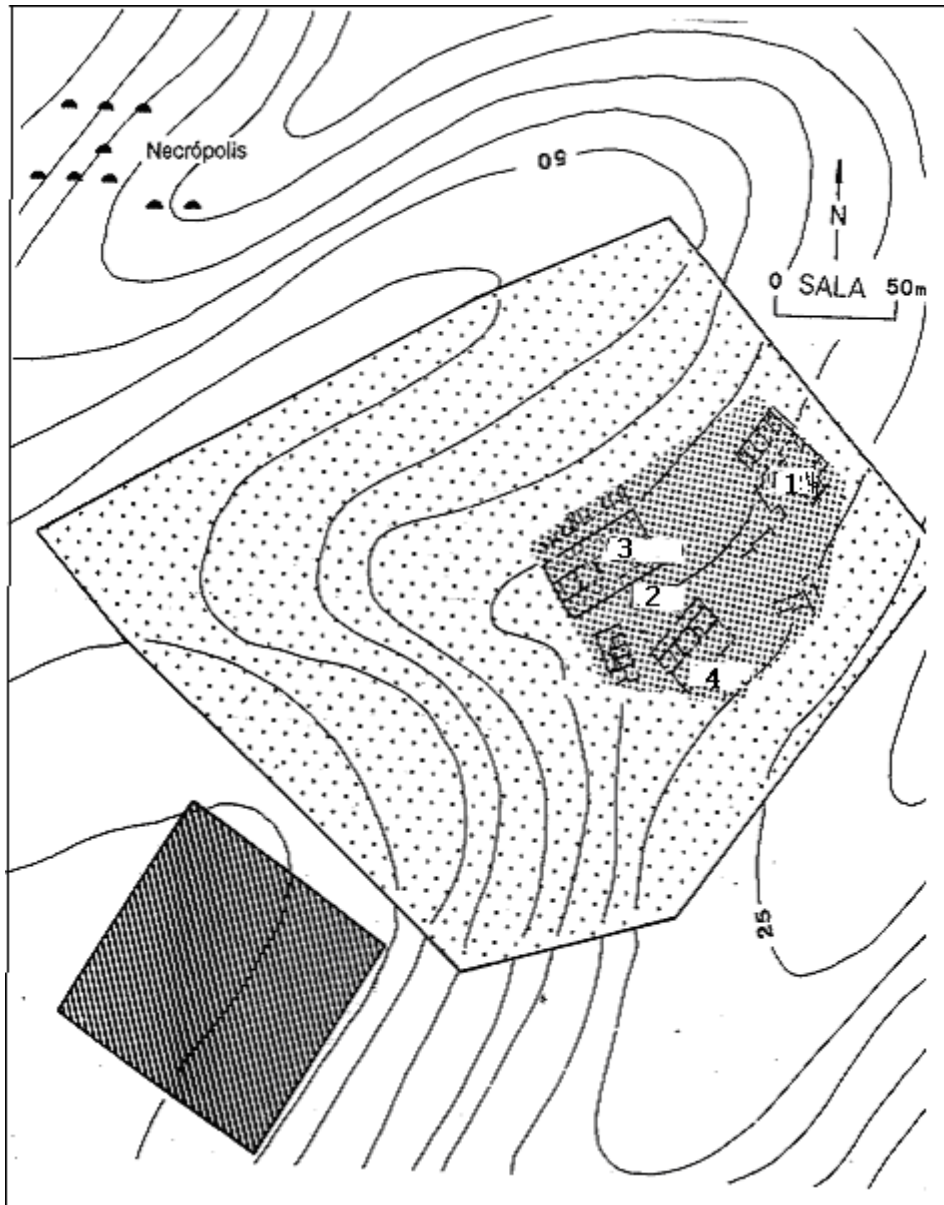
Mapa 12: Situación geográfica de *Thamusida*.



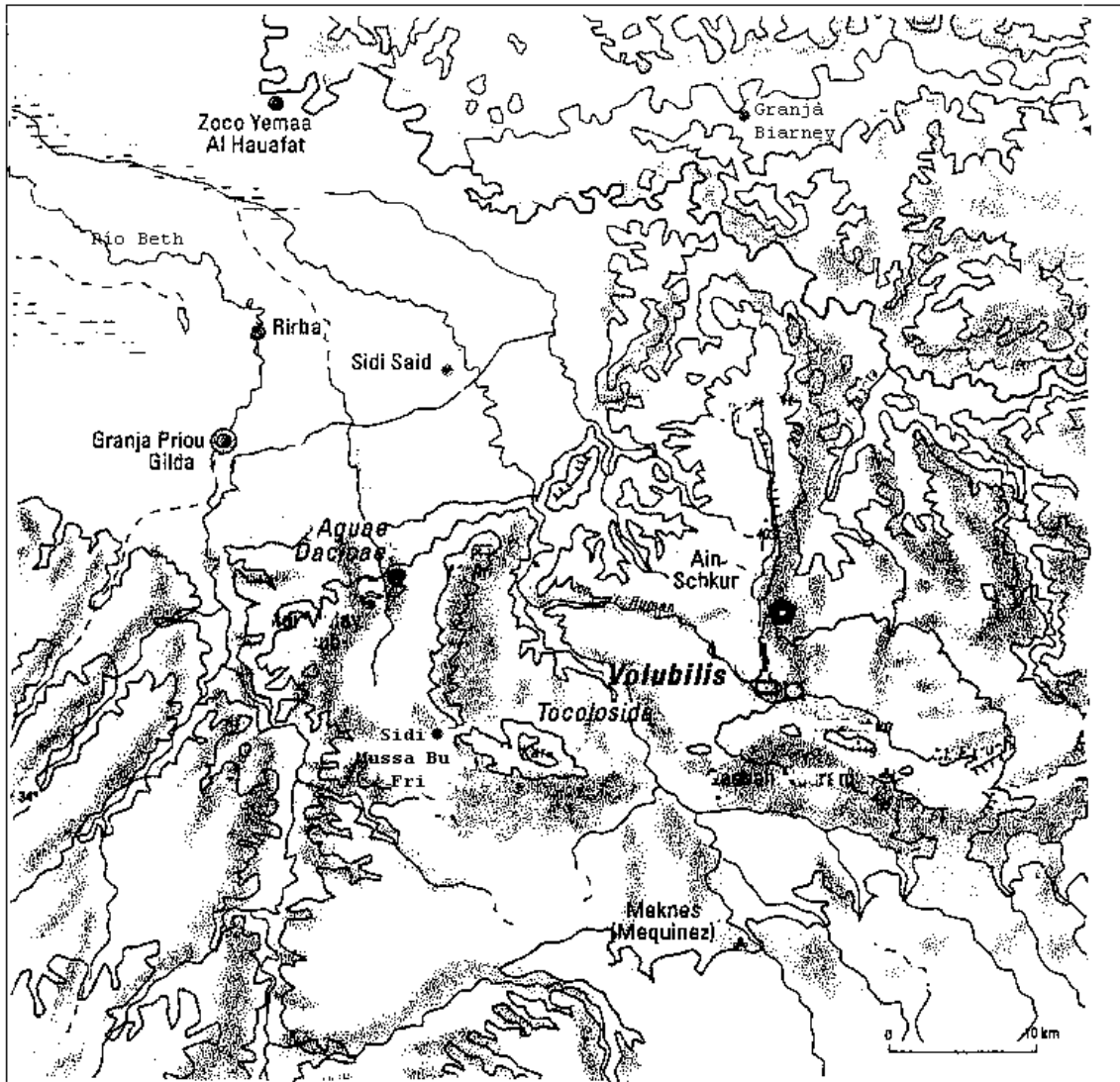
Mapa 13: Restos de edificios de la localidad antigua de *Thamuusida*.
Dibujo de N. Villaverde Vega (2001).



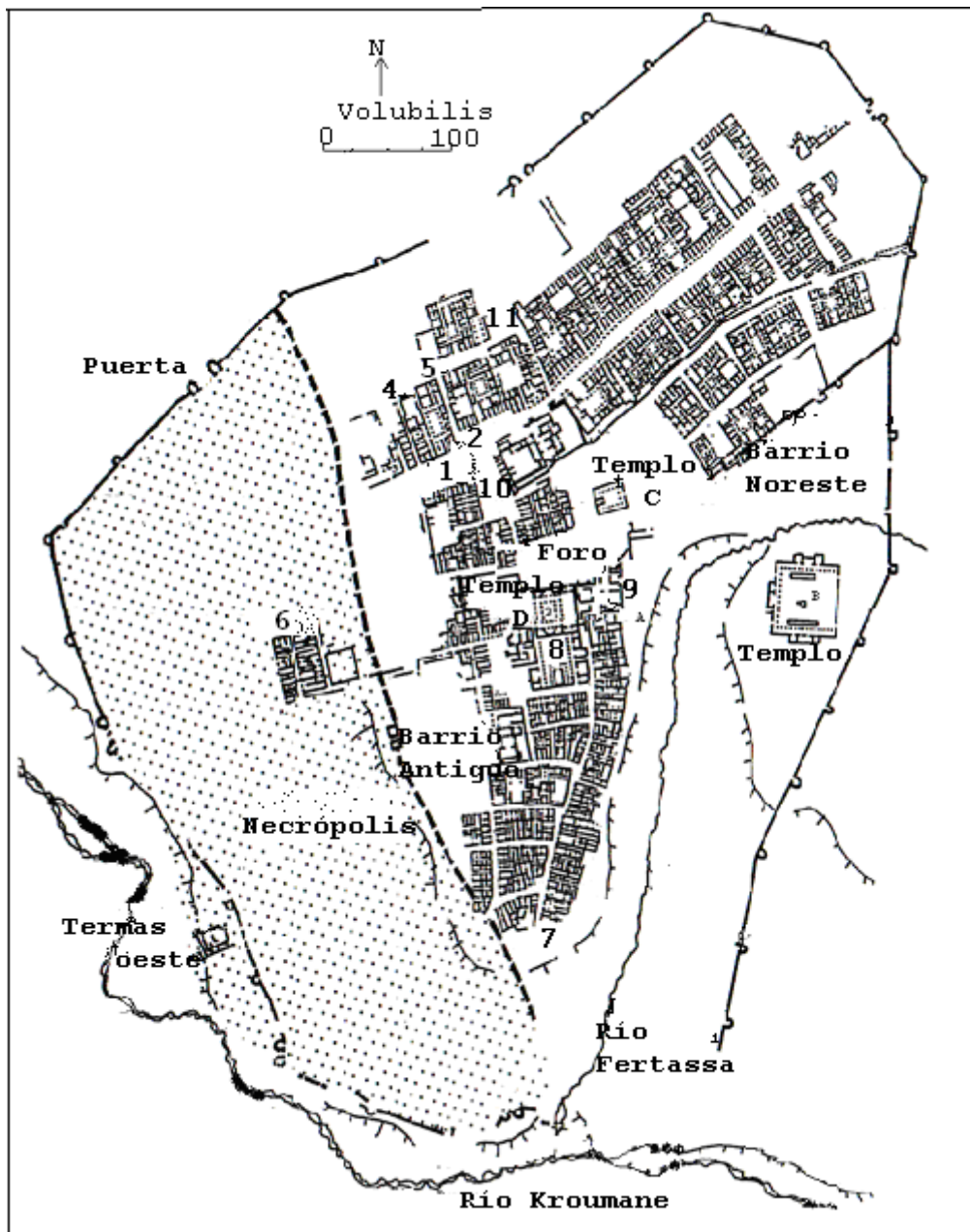
Mapa 14: Situación geográfica de *Sala*.



Mapa 15: 1 (forum), 2 (Arco), 3 (Capitolio), 4 (Ninfeo).



Mapa 16: Situación geográfica de *Volubilis*.



Mapa 17: 1(Arco de triunfo), 2(*Decumanus maximus*), 4(casa de Efebo), 5(casa de colonos), 6(casa de *Annius Maturus*), 7 (casa de almazara), 8(Capitolio), 9(basílica), 10 (casa de perro), 11 (casa de caballero), 12 (*Forum Vetus*). (Según A. Akerraz (1985).

Los gobernadores de *Mauritania Tingitana*.

Fecha	Gobernador	Titulo
43-48	M. Fadius Celer Flavianus Maximus	Proc.Aug.proleg.
48-53	C. Rutilius Secundus	[Proc.Aug.proleg.]
	Ignotus	[Proc.Aug.proleg.]
-69	Lucceius Albinus	[Proc.Aug.proleg.]
73-75	Sex Sentius Caecilianus	Leg.Aug.propr.
87-89	L. Vallius Tranquillus	[Proc.Aug.proleg.]
108-110	M. Clodius Catullus	[Proc.Aug.proleg.]
112-114	P. Besius Betuinianus C. Marius	[Proc.Aug.proleg.]
114-116	Memmius Sabinus	Proc.proleg.
120-122	L. Seius Avitus	[Proc.Aug.proleg.]
128-130	Q. Caecilius Redditus	[Proc.Aug.proleg.]
131-133	...ganius Maximus	[Proc.Aug.proleg.]
	C. Censorius Niger	[Proc.Aug.proleg.]
140-145	Uttedius Honoratus v.c.	[leg.Aug.]praeses
146-150	Q. Baienus Blassianus	[Proc.Aug.proleg.]
151-156	T. Varius Priscus	Proc.Aug.proleg.]
157-162	Q. Claudius Ferox Aeronius Montanus	Proc.[proleg.]
162-164	Volusius [Martialis]	[Proc.Aug.proleg.]
165-168	T. Coiedus Maximus	[Proc.Aug.proleg.]
171-173	P. Aelius Crispinus	Proc.[Aug.proleg.]
174-176	Epidius Quadratus	Proc.Aug.[proleg.]
177-179	C. Vallius Maximianus	Proc.Aug.[proleg]
180	D. Veturius Macrinus	Proc.Aug.
	A. Scantius Larcianus	Proc.prov.
198-199	C. Iulius Pacatisnus	Proc.prolegato
200-201	C. Sertorius Cattianus	Proc.Aug.[proleg.]
202-204	Gn. Haius Diadumenianus	Proc.Aug.utrarumq.
	Q. Sallustius Macrinianus	Proc.Aug.utriusq.
210-212	Iulius Agrianus	Proc.Aug.n.proleg
215-217	M. Aurelius Sebastenus	Proc.Aug.[proleg]
	Aurelius Ianuarius	Praeses prov.
	C. Iulius Maximus	v.e.praeses.prolegato
224-226	Q. Herennius[]	[v.e.proc.Aug.n.pro]
	L. Aurelius Nemesianus	v.e.proc.Aug.nostri[proleg.]
233-235	[Furius Celsus]	[proc.Aug.]prolegat.
238-240	M. Ulpius Victor	v.e.proc.Aug.proleg.
241-245	M. Maturius Victorinus	v.e.proc.Aug.proleg.
	M. Antonius Navillus Asiaticus	v.e.proc.Aug.[prol.]
	Flavius Ingenianus	[v]e.proc.[Aug.prol.]
278-282	Clementius Valerius Marcellinus	v.p.praeses M. T.

Bibliografía

ABASCAL PALAZÓN, J.M., *Los nombres personales en las inscripciones latinas de Hispania*. Murcia, 1994.

ABENSOUR, L. "Thamusida, ville romaine du Maroc". *Sciences et Voyages*, 1934, pp. 543-4.

AKERRAZ, A., "Les termes du Capitole (Volubilis)", *BAM*. 16, (1981-82), pp. 101-12.
- "Nouvelles observations sur l'urbanisme du quartier nord-est de Volubilis", *L'Africa romana* 4 (1987), pp. 445-57.

- "Les murailles de Tanger". *Nouvelles archéologiques et patrimoniales*, I (1997), pp. 11-12.

- "Volubilis et les royaumes berbères indépendants", *BAM*. 18 (1998), pp. 329-31.

AKERRAZ, A. *et Alii.*, "Fouilles de Dchar Jdid, 1977-1980", *BAM*. 14 (1981-1982), pp. 169-244.

- "Recherches sur le bassin du Sebou, I, Gilda". *BAM*. 16, (1985-86), pp. 235-256.

- "Recherches archéologiques récentes á Dchar Jdid (Zilil): les découvertes monétaires", *BSNF* 44, 2 (1989), pp. 510-5.

AKERRAZ, A. ; EL KHAYARI, A., "Prospections archéologiques dans la région de Lixus. Résultats préliminaires", *L'Africa romana* 13 (2000), pp. 1645-1668.

AKERRAZ, A., LENOIR, M., "Les huileries de Volubilis", *BAM*. 14 (1981-1982), pp. 69-99.

- "Note sur les huileries du quartier nord-est de Volubilis". *L'Africa romana* 4 (1987), pp. 459-60.

- "Volubilis et son territoire au I siècle de notre ère", *L'Afrique dans l'Occident Romain (I^{er} siècle Av.J-C.-IV^{er} siècle de Ap. J.C.)*. Actes du Colloque E.F.R., Rome, 1990, pp. 213-228.

AKERRAZ, A., LENOIR, M., REBUFFAT, R., "Plaine et montagne en Tingitane méridionale", *Actes du III^e colloque sur l'histoire et d'archéologie de l'Afrique du Nord*, Paris, 1986, pp. 219-55.

ALAOUI-KBIRI, M., "Les établissements punico-maurétaniens de Kouass et Dchar Jdid-ZILIL (Asilah, Maroc) dans le circuit du détroit de Gibraltar", *BAM*. 20 (2004), pp. 195-213.

ALEXANDROUPLOS, J., "Le monnayage de Lixus: un état de la question". *Coll.E.F.R.*, 1992, pp. 249-254.

- "Domaines monétaires numides et maurétanies", (1985), pp. 133-147.

ALFARO ASINS, C., *Monedas de Gádir/Gades*, Madrid, 1989.

- "Lote de monedas cartaginesas procedentes del drago del puerto de Melilla", *NVMISMA* 232 (1993), pp. 9-46.

AMANDRY, M., "Transformation des villes indigènes en villes romaines en Maurétanie: Apport de la numismatique", *Anejos AEspA*. 22 (2000), pp. 53-58.

ARAGÓN GÓMEZ, M.; LECHADO GRANADOS, M.C.; SÁNCHEZ BANDERA, P. J.; CUMPIAN RODRÍGUEZ, A., "Aportación al conocimiento de la ciudad púnico-rusaditana". Excavaciones en los jardines del Gobernador, IV fase (Melilla), *Akros* 5 (2006), pp. 81-92.

ARANEGUI GASCÓ, C., "Excavaciones Marroquíes y Españolas en Lixus 1995", *Actes des Iéres Journées Nationales d'Archéologie et du Patrimoine*. 2 Vols, Rabat, 1-4 Juillet, 1998, (2001), pp. 169-186.

ARANEGUI GASCÓ, C; HABIBI, M., "Lixus, Larache: Les niveaux phéniciens et punico-maurétaniens du Sondage du Caroubier", *BAM*. 20, (2004), pp. 131-167.

ARHARBI, R., LENOIR, E., "Banasa préromaine: nouvelles découvertes", *NAP*. 2 (1998), p. 8.
- "Les niveaux mauritaniens de Banasa". *BAM*. 20 (2004), pp. 220-270.

ARHARBI, R., LENOIR, E. et Alii, "Recherches sur le quartier méridional de Banasa", *L'Africa romana* 16 (2006), pp. 2141-2156.

ARHARBI, R., NAJI, H., "Les amphores de Khedis à l'époque maurétanienne", G. Zevi, R. Turchetti, Méditerranée Occidentale antique: les échanges, *Soveria Mannelli*, 2004, pp. 169-188.

A. ARNALDI, "Il culto delle divinità *Augustae* e i seuri nella documentazione epigrafica della *Mauretania Tingitana*", *L'Africa romana* 16 (2006), pp. 1695-1705.

ASOREY, GARCÍA, M., "Las monedas Tingitanas de la colección "Sanchez de la Cotera", *NVMISMA* 229 (1991), pp. 87-104.

AUBET, M^a E., *Tiro y las colonias fenicias de occidente*, Barcelona, 1997.

BATTY, J. Ch., *CVRIA ORDINIS*. Bruxelles, 1991
- "Le centre civique des villes romaines et des espaces politiques et administratifs". *Actas Congreso Internacional de Arqueología Clásica*. Tarragona, 1993, Vol. I, pp. 91-99.

BARADEZ, J., "Deux missions de recherches sur le limes de Tingitane", *CRAI*. (1955), pp. 288-98.

BARTON, I.M., "Capitoline temples in Italy and provinces (esocialy Africa)", *ANRW*. II, 12.1 (1982), pp. 259-342.

BASSET, H., "Fouilles dans la nécropole romaine de Chellah", *CRAI*. (1918), pp. 300-1.
- "La nécropole romaine de Chellah", *France-Maroc*, (1919), pp. 131-4.

BAYSSIÈRE, N., "Les ruines de Banasa", *Bulletin de l'Enseignement public du Maroc*, (1928), pp. 270-9.

BEHEL, M., "Fortifications préromaines au Maroc: Lixus et Volubilis, essai de comparaison", *Coll.E.F.R.* (1992), pp. 239-48.

- "Note sur une huilerie du quartier est de Volubilis", *L'Africa romana* 11 (1996), pp. 607-10.

- "Note sur un four de potier du quartier est de Volubilis", *BAM.* 18 (1998), pp. 344-7.

BEKKARI, M., "L'archéologie marocaine en 1966-67", *BAM.* 7 (1967), pp. 651-662.

- "L'archéologie marocaine marocaine en 1968 et 1969", *BAM.* 8 (1968-72), pp. 241-8.

BENABOU, M., *La résistance africaine á la romanisation.* Paris, 1976.

BELTRÁN, A., "Las monedas de Tingi y los problemas arqueológicos que su estudio plantea", *Numario Hispánico* 1 (1952-53), pp. 89-104.

BELTRÁN, M., *Las ánforas romanas en España,* Zaragoza, 1970.

- *Guía de la cerámica romana,* Zaragoza, 1990.

BENZ, F. L., *Personal names in the Phoenician and Punic Inscriptions,* Rome, 1972.

BESNIER, M., "Géographie ancienne du Maroc", *A.M.* 1 (1904), pp. 301-365.

BOKBOT, Y ; ONRUBIA PINTADO, J., "La basse vallée de l'oued Loukkos à la fin des temps préhistoriques", *Coll.E.F.R.* (1992), pp. 17-26.

BLÁZQUEZ MARTÍNEZ, J. M., "La crisis del siglo III en Hispania y Mauritania Tingitana", *Hispania* 108 (1968), pp. 5-37.

- "Relaciones entre Hispania y Africa desde los tiempos de Alejandro Magno hasta la llegada de los Arabes", *Die Araber in der Altern Welt. Berlin,* (1969), pp. 470-631.

- *Economía de la Hispania romana,* Bilbao, 1978.

- *Diccionario de las Religiones Prerromanas de Hispania,* Madrid, 1983.

- "Los templos de Lixus (Mauritania Tingitana) y su relación con los templos de ciudades semitas representados en las monedas", *ICIEG.* (1988), pp. 529-561.

- "Tres grandes arqueólogos de Mauretania Tingitana: M. Ponsich, R. Thouvenot y M. Tarradell", *L'Africa romana* 13 (1998), pp. 1089-1105.

- "Mosaicos de Mauritania Tingitana y de Hispania. Temas". *L'Africa romana* 16 (2004), Rabat, (2006), pp. 803-811.

BONNET, C., "Divinités de Lixus", *Coll.EFR.* 166 (1992), pp. 123-9.

- *Astarte. Dossier documentaire et perspectives historiques.* Consiglio Nazionale delle Ricerche-Istituto per la Civiltá Fenicia e punica. Roma, 1996.

BOUBE, J., "La terra sigillata hispanique en Maurétanie Tingitane: supplément au catalogue des marques de potier", *BAM.* 6 (1966), pp. 115-43.

- "Fouilles archéologique á Sala", *Hesperis-Tamuda* 7 (1966)₁, pp. 23-32.

- "Documents d'architectures maurétanienne au Maroc", *BAM.* 7 (1967), pp. 263-369.

- "La terra sigillata hispanique en Maurétanie Tingitane: supplément II au catalogue des marques de potier", *BAM.* 8 (1968-72), pp. 67-108.

- "Index des marques hispaniques trouvées á Sala", *BAM.* 8 (1968-72), pp. 119-126.

- "Marques d'amphores découvertes á Sala, Volubilis et Banasa", *BAM.* 9 (1973-75), pp. 163-235.

- "A propos d'un décurion de cinq ans", *BAM*. 12 (1979-80), pp. 83-98.
- "La céramique italique à Sala : les marques de potiers", *BAM*. 12 (1979-80)₁, pp. 139-215.
- "Index des marques de potiers italiques découvertes au Maroc", *BAM*. 12 (1979-80)₂, pp. 217-35.
- "Amphores préromaines trouvées en mer voisinage de Rabat ", *BAM*. 12 (1979-80)₃, pp. 99-109.
- "Sala : notes d'épigraphie ", *BAM*. 12 (1979-80), pp. 111-37.
- "Les origines phéniciennes de Sala de Maurétanie", *BCTH*. 17B, pp. 155-70.
- "Marques de potiers italiques trouvées au Maroc", *BAM*. 14 (1981-82), pp. 135-65.
- "A propos de Babba Iulia Campestris", *BAM*. 15 (1983-84), pp. 131-8.
- "Introduction à l'étude de la céramique à vernis noir de Sala", *BAM*. 16 (1985-86), pp. 121-90.
- "Un timbre amphorique de P. Veveius Papius à Sala (Maroc)". *BAM*. 16 (1985-86)₁, pp. 401-4.
- "Les amphores de Sala à l'époque maurétanienne", *BAM*. 17 (1987-88), pp. 183-207.
- "La dédicace du Capitole de Sala (Maroc) et la base honorifique de C. Hosidius Severus", *MEFR*. CII (1990), pp. 213-46.
- "La circulation monétaire à Sala à l'époque préromaine". *Coll.E.F.R.* (1992), pp. 255-65.
- *Les nécropoles de Sala*, Paris, 1999.

BOUBE-PICCOT, Chr., *Les bronzes antiques du Maroc*, 1980.

BOUZIDI, R., "Nouvelle maison romaine de Volubilis", *L'Africa romana*, 13 (2000), pp. 1789-1802.

BRAHMI, N., "Genios et numen: deux manifestations du culte imperial à Volubilis", *L'Africa romana* 16 (2006), pp. 2183-2199.

- "Les autels du culte domestique à Volubilis", *L'Africa romana* 17 (2008), pp. 441-460.

BROUQUIER-RÉDE, V. y LENOIR, E., "Bibliographie du Maroc antique", *L'Africa romana* 13 (2000), pp. 991-1072.

BROUQUIER-RÉDE, V y REBUFFAT, R., "Temple de Vénus à Volubilis", *BAM*. 18 (1998), pp. 127-140.

BROUQUIER-RÉDE, V, EL KHAYARI, A., ICHKHAKH, A., "Le temple B de Volubilis", *Ant.Afr.* 34 (1998), pp. 65-72.

- "Les stèles votives de Maurétanie Tingitane: un complément au catalogue du temple B de Volubilis", *Actes du VIIe Colloque international sur l'histoire et l'archéologie de l'Afrique du Nord, 121^e Congrès National des Sociétés Savantes*, (Nice, octobre, 1996), Paris, 1999, pp. 343-70.

- "Recherche sur les monuments religieux de la Maurétanie tingitane de L. Chatelain", *Actes des Ière Journées Nationales d'Archéologie et du Patrimoine*, (2001), pp.187-197.

- "Lixus, de l'époque phénicienne à la période médiévale : le quartier dit "des temples", *L'Africa romana* 16 (2006), pp. 2157- 2174.

BROUQUIER-RÉDE, V y REBUFFAT, R., “Recherches sur le bassin du Sebou”, *BAM*. 18 (1998), pp. 127-39.

BURNETT, A., AMANDRY, M., PAU RIPOLLÈS, P., *Roman Provincial Coinage*. Vol. 1, 1992.

CADOTTE, A., *La romanisation des dieux*. Leiden-Boston, 2007.

CAGNAT, R., “L’inscription du Capitole de Volubilis”, *BCTH*. (1925), pp. CCXXVIII-CCXXIX.

- “L’inscription du Capitole de Volubilis”, *Hesp*. 7 (1927), pp. 367.

- “Chronique d’épigraphie africaine [inscriptions de Volubilis lues par H. de La Martinière]”, *BCTH*. (1893), pp. 162-9.

- *L’armée romaine d’Afrique et l’occupation militaire de l’Afrique sous les empereurs*. Paris, 1982 ; 2ed. 1913.

CALLEGARIN, L., “La Maurétanie de l’ouest et Rome au 1^{er} siècle av.J.C. : approche amphorologique”, *L’Africa romana* 13 (2000), pp. 1333-1362.

CALLEGARIN, L., EL HARRIF, F.Z., “Ateliers et échanges monétaires dans le « circuit du détroit »”, *Anejos AEspA*. 12 (2000), pp. 23-42.

CALLU, J.P., “Remarques sur le trésor de Thamusida III”, *MEFR*. 86 (1974), pp. 523-47.

CALLU, J. P. *et Alii*, *Thamusida*. “Fouilles du Services des Antiquités du Maroc”, Paris, 1965 y 1970.

CAMPS, G., “Les bavares, peuples de Maurétanie Césarienne”, *Revue Africaines* XCIX (1955), pp. 241-88.

“Les suffètes de Volubilis aux III et II s.av. J.-C”, *BAM*. 4 (1960), pp. 423-6.

- *Berbères. Aux marges de l’Histoire*. Paris, 1982.

- “Qui sont les Dii Mauri ? ”, *Ant.Afr*. 26 (1990), pp. 131-135.

CARCOPINO, J., “Volubilis Regia Iubae”, *Hesp* 18 (1933), pp. 1-24.

- “Le fin du Maroc romain”, *MEFR*. (1940), pp. 349-448.

- *Le Maroc Antique*. Paris, 1943.

CARRERA RUIZ, J.C. *et Alii*, “La pesca, la sal y el comercio en el Círculo del Estrecho. Estado de la cuestión”, *Gerión* 18 (2000), pp. 43-76.

CHATELAIN, L., “Inscriptions latines exposées á Casablanca et provenant de la région de Tanger”, *BSNAF* (1915), pp. 292-95.

- “Inscription relative à la révolte d’Aedemon”, *CRAI*. (1915)₁, pp. 394-399.

- “Les fouilles de Volubilis (Ksar-Faraoun, Maroc) ”, *BCTH*. (1916), pp. 70-92.

- “Inscriptions et fragments inédits de Volubilis et de Banasa (Maroc) ”, *BCTH*. (1916)₁, pp. 161-4.

- “Le chien de Volubilis”, *CRAI*. (1916)₂, pp. 259-61.

- “Le chien de Volubilis”, *Gazette des Beaux-Arts* (1917), pp. 284-7.

- “Inscriptions inédites de Volubilis”, *BCTH*. (1918), pp. 188-93.

- "Rapport [sur les fouilles de Volubilis]", *BCTH*. (1919), pp. CLXXXII-CLXXXVI.
- "Deux inscriptions de Volubilis relatives au culte de Mithra", *CRAI*. (1919)₁, pp. 439-44.
- "Inscriptions et fragments de Volubilis, d'Anoceur et de Mechra Sidi Jabour". *Hesperis*. I (1921), pp. 67-82.
- "Inscriptions de Volubilis", *Hesperis* III (1923), pp. 489-500.
- "Inscriptions de Volubilis", *BCTH*. (1923)₁, pp. CLVIII-CLXIII.
- "Fouilles de Volubilis", *BCTH*. (1924), pp. LVIII-LXI.
- "Une inscription de Volubilis", *CRAI*. (1924)₁, pp. 77-78.
- "Sur les fouilles de Volubilis", *BCTH*. (1927), pp. 76-80.
- "Sur une inscription de Volubilis", *BCTH*. (1927)₁, pp. 168-9.
- "Tocolosida", Mémorial Henri Basset, Paris, (1928), pp. 197-201.
- "Le forum de Sala", *CRAI*. (1930), pp. 336-40.
- "Les recherches archéologiques au Maroc", *CRAI*. (1931), pp. 292-6.
- "Épitaphes romaines de Tingi", *BSNAF*. (1934), pp. 158-65.
- "Mosaïques de Volubilis", *PSAM*. 1, (1935), pp. 1-10.
- "Les centres romains du Maroc", *PSAM*. 3, (1938), pp. 23-29.
- "Inscriptions latines de Tanger", *BCTH*. (1941-42), pp. 339-41.
- "Inscriptions inédites de Volubilis, d'Aïn Chekour et de Petitjean", *BCTH*. (1941-42)₁, pp. 193-204.
- *Inscriptions Latines du Maroc*, Paris, 1942.
- *Le Maroc des Romains*, (reimp. 1968), Paris, 1944.

CHATELAIN, L, THOUVENOT, R., "Six inscriptions de Volubilis", *BCTH*. (1936), pp. 121-7.

CHEDDAD, A., "Notes sur quelques sites archéologiques du Nord marocain", *L'Africa romana* 13 (2000), pp. 1803-1818.

- "Pêche et industries annexes en Péninsule Tingitane", *L'Africa romana* 17 (2008), pp. 387-404.

CHERGUI, A., ICHKHAKH, A., LIMANE, H., "Nouvelles inscriptions d'Aïn Schkour", *L'Africa romana* 13 (2000), pp. 1613-1620.

CINTAS, P., *Céramique punique*, Paris, 1950.

CONRAD, P., "Volubilis, capitale du Maroc antique", *Historama* (1979), pp. 130-39.

CONWAY, R.S., *The Italic dialects*, Hildesheim, 1976.

CHRISTOL, M., "Rome et les tribus indigènes en Maurétanie Tingitane", *L'Africa romana* 5 (1988), pp. 305-37.

CHRISTOL, M. GASCOU, J., "Volubilis, cité fédérée ? ", *MEFR*. 92 (1980), pp. 329-345.

DALLET, J. M., *Dictionnaire Kabyle-français*, Paris, 1982.

DECRET, F, FANTAR, M., *L'Afrique du nord dans l'antiquité. Histoire et civilisation*, Paris, 1981.

DENIAUX, E., "L'importation d'animaux d'Afrique à l'époque républicaine et les relations de clientèle", *L'Africa romana* 13 (2000), pp. 1299-1307.

DEPEYROT, G., "Dchar Jdid (Zilil): les découvertes monétaires", *Bulletin de la société française de numismatique*, 46, I (1991), pp. 65-9.

- "Zilil I. Colonia Iulia Constantia Zilil", *Étude du numéraire*, Rome (Coll. EFR, 250), 1999.

DESANGES, J., "Lixos dans les sources littéraires grecques et latines", *Coll.E.F.R.*, Rome, 1992, pp. 1-6.

DOMERGUE, C., "Volubilis: un four de potier", *BAM.* 4 (1960), pp. 491-501.

DROUHOT, J., "Trouvailles autour de Chellah", *BAM.* 6 (1966), pp. 145-188.

DUNAND, F., *Le culte d'isis dans le bassin oriental de la Méditerranée*, vol. III, Leiden, 1973.

EL AZIFI, M. R., "Les nécropoles de la région de Tanger sont-elles phéniciennes?". *Actes des III Congrès International des études phéniciennes et puniques*, tomo I, Tunes, 1991, pp. 401-409.

EL OUAZGHARI, A., *El mundo indígena y Roma en el Marruecos antiguo: la religión durante los períodos prerromano y romano*, Granada, 2005.

ES-SADRA, L., "Nouvelles données chronologiques sur l'urbanisme de Volubilis", *L'Africa romana* 17 (2008), pp. 461-474.

ETIENNE, R., "Une inscription sur bronze découverte à Volubilis (Maroc)", *CRAI.* (1954), pp. 127-130.

- *Le quartier nord-est de Volubilis*, Paris, 1960.

ETIENNE, R., MAYET, R., "Briques de Belo. Relations entre la Maurétanie Tingitane et la Bétiques au Bas-Empire". *M.C.V.* 7 (1971), pp. 59-74.

EN-NACHIOUI, E.A., "Las primeras excavaciones en Volubilis (Marruecos): ¿Arqueología, historia o simple colonización?", *Pyrenae* 26 (1995), pp. 161-170.

EUZENNAT, M., "Rapport sur l'archéologie marocaine en 1955", *BCTH.* (1955-56), pp. 197-215.

- "L'archéologie marocaine de 1955 à 1957", *BAM.* 2 (1957), pp. 241-54.

- "L'archéologie marocaine de 1955 à 1957", *BAM.* 2 (1957)₁, pp. 199-229.

- "Inscriptions nouvelles du Maroc 1955-57", *BAM.* 2 (1957)₂, pp. 231-9.

- "Le temple C de Volubilis et les origines de la cité", *BAM.*, 2 (1957)₃, pp. 41-64.

- "Volubilis. Statuette d'Artémis", *BAM.* 2 (1957)₄, pp. 185-6.

- "L'archéologie marocaine de 1958 à 1960", *BAM.* 4 (1960), pp. 523-564.

- "Une inscription inédite d'Aïn Sckor (Maroc)", *BCTH.* (1963-64), pp. 173-9.

- "Tocolosida, station extrême de l'Itinéraire Antonin", *BCTH.* 1-2 (1965-66), pp. 160-1.

- "Fragments inédits de bronzes épigraphiques marocains", *Ant.Afr.* 3 (1969), pp. 115-132.
- "Grecs et Orientaux en Maurétanie Tingitane", *Ant.Afr.* 5 (1971), pp. 161-178.
- "Une dédicace volubilitaine à l'Appollon de Claros", *BCTH.* 10-11 (1974-75), pp. 199-200.
- "Une dédicace volubilitaine à l'Apollon de Claros", *Ant.Afr.* 10 (1976), pp. 63-8.
- "Le camp romain de Sidi Moussa bou Fri (région de Volubilis, Maroc)", *BCTH.* 12-14 (1976-78), pp. 246-7.
- "Les camps marocains d'Aïn Schkour et de Sidi Moussa bou Fri et l'introduction du « quadriburgium » en Afrique du Nord", *Actes du IIIe colloque sur l'histoire et d'archéologie de l'Afrique du Nord*, Paris, 1986, pp. 373-5.
- "Remarque sur la description de la Maurétanie Tingitane dans Pline *H.N.*, V, 2-18", *Ant.Afr.* 25 (1989), pp. 95-109.

EUZENNAT, M; HALLIER, G., "Les forums de Tingitane", *Ant.Afr.* 22 (1986), pp. 73-104.

EUZENNAT, M., MARION, J., "Inscriptions Nouvelles du Maroc 1958-1960", *BAM.* 4 (1960), pp. 565-582.

- *Inscriptions antiques du Maroc. 2 Inscriptions Latines*, Paris, 1982.

FANTAR, M., "La religion phénicienne et punique de Lixus: témoignages de l'archéologie et de l'épigraphie", *Coll.EFR.*, Roma, 1992, pp. 115-121.

FERNÁNDEZ URIEL, P., "Algunas consideraciones sobre la miel y la sal en el extremo del Mediterráneo occidental", *Coll.E.F.R.*, Roma, 1992, pp. 325-336.

FÉVRIER, J., "Inscriptions puniques du Maroc", *BCTH.* (1955-56), pp. 29-35.

FISHWICK, D., "The Institution of the Provincial Cult in Roman Mauretania", *Historia* XXI (1972), pp. 698-711.

FRÉZOULS, Ed., "Nouvelles inscriptions de Volubilis", *CRAI.* (1952), pp. 395-402.

- "Inscriptions nouvelles de Volubilis", I, *MEFR.* LXVI (1956), pp. 95-125.

- "Les Baquates et la province romaine de Tingitane", *BAM.* 2 (1957), pp. 65-116.

FRUTOS REYES, GREGORIO DE, "Contribución a los orígenes y difusión comercial de la industria pesquera y conserva gaditana a través de las recientes aportaciones de las factorías de salazones de la bahía de Cádiz", *ICIEG.*, Madrid, 1988, pp. 487-508.

GARCÍA-GELABERT, M^a., "Historia de las excavaciones arqueológicas españolas al norte de Mauretania", *L'Africa romana* 13 (1998), pp. 915-938.

GARCIA MORENO, LUIS A., "Tanusio gémino, ¿Historia de Tánger o de Lixus? ". *ICIEG.*, Ceuta, (1990), Madrid, 1995, pp. 605-615.

GARCIA MORENO, LUIS. A y JAVIER GÓMEZ ESPELOSÍN, F., *Relatos de viajes en la literatura griega antigua*, Madrid, 1996.

GASCOU, J., "Le cognomen Gaetulus, Gaetulicus en Afrique romaine", *MEFR. LXXXII* (1970), pp. 723-36.

- "Municipia ciuium romanorum", *Latomus* 30 (1971), pp. 133-41.

- "Note sur l'évolution du statut juridique de Tanger entre 38 avant J.-C. et le règne de Claude", *Ant.Afr.* 8 (1974), pp. 67-71.

- "La succession des *Bona Vacantia* et les tribus romaines de Volubilis", *Ant.Afr.* 12 (1978), pp. 109-124.

- "La politique municipale de Rome en Afrique du Nord, I, Après la mort de Septime Sévère", *A.N.R.W.* I, 10, 2 (1982), pp. 136-229.

- "La politique municipale de Rome en Afrique du Nord, II, Après la mort de Septime Sévère", *A.N.R.W.* II, 10, 2 (1982)₁, pp. 230-320.

- "Hypothèse sur la création du municipe de Sala", *Ant.Afr.* 28 (1991), pp. 151-6

- "Sur une inscription de Volubilis", *Ant.Afr.* 28 (1992), pp. 133-38.

GEORG NIEMEYER, H., "Lixus: fondation de Lixus aux premiers rapports entre Grecs et phéniciens en Afrique du Nord", *Coll.E.F.R.*, Roma, 1992, pp. 45-57.

GHAZI-BEN MAÏSSA, H., "Les origines du royaume d'Ascalis", *L'Africa romana* 11 (1995), pp. 1403-1416.

- "A propos de Lixitains de Hannon". *L'Africa romana* 17 (2008), pp. 97-114.

GINETTE DI VITA-EVRARD, "L'édit de Banasa: un document exceptionnel?", *L'Africa romana* 5 (1987), pp. 287-303.

GIRRARD, S., "Banasa préromain. Un état de la question", *Ant.Afr.* 20 (1984), pp. 11-93.

GONZALEZ ROMÁN, C., "Las relaciones euroafricanas durante el imperio romano a través del Estrecho de Gibraltar (siglos II-IV d.C.)", *Historia del paso del Estrecho de Gibraltar*, Cádiz, 1995, pp. 94-109.

GOZALBES, E., "Fuentes para la Historia antigua de Marruecos", *CBET.* (1977), pp. 125-54.

- "Malaca y la costa norteafricana", *Jábega* 19 (1977)₁, pp. 19-22.

- "Consideraciones sobre la esclavitud en las provincias romanas de Mauritania". *C.T.* 107-108 (1979), pp. 35-67.

- "Atlas Arqueológico del Rif", *CBET.* 21-22 (1980), pp. 7-66.

- "El culto indígena a los reyes en Mauritania Tingitana. Surgimiento y pervivencia", *MHA.* 5 (1981), pp. 153-154.

- "Relaciones comerciales entre Carthagonova y Mauritania durante el Principado de Augusto", *Anales de la Universidad de Murcia* 40 (1981-82), pp. 13-26.

- "Carteia y la región de Ceuta. Contribución al estudio de las relaciones entre ambas orillas del Estrecho en la Antigüedad clásicas", *ICIEG.*, Madrid, 1988, pp. 1047-1067.

- "Roma y las tribus indígenas de la Mauretania Tingitana un análisis historiográfico", *Florentina Iliberritana* 3 (1992), pp. 271-302.

- "Algunas observaciones acerca del Periplo de Hannon" *HAnt.* 17 (1993), pp. 7-19.

- "Observaciones acerca del comercio de época romana entre Hispania y el Norte de África", *Ant.Afr.* 29 (1993)₁, pp. 163-167.

- “Establecimientos de Mauritanos en el campo de Gibraltar en época de Augusto”, *Almoriama* 9 (1993)², p. 269-275.
- “Observaciones sobre la relación de Roma con las tribus indígenas de la Mauretania Tingitana”, *Mediterráneo* 2 (1993)³, pp. 143-66.
- “Las rutas del comercio marítimo entre Hispania y el Norte de África en la Antigüedad Tardía”, *Caminería Hispánica* 1 (1993)⁴, pp. 527-540.
- “Moneda y proyección económica: la difusión de las monedas de cecas hispano-romanas al norte de África”, *Numisma* 234 (1994), pp. 47-59.
- “Aproximación al estudio del comercio entre Hispania y Mauritania Tingitana”. *IICIEG.*, Madrid, 1995, pp. 179-195.
- *Economía de la Mauritania Tingitana (Siglos I a.C. II d.C.)*, Ceuta, 1997.
- “Novedades de numismática de la Mauritania Occidental”, *Ant.Afr.* 34 (1998), pp. 21-30.
- “Las características agrícolas de la Mauretania Tingitana”, *L’Africa romana* 12 (1998), pp. 343-358.
- “Descubrimientos arqueológicos de Tingi (Tánger) en los siglos X al XVII”, *L’Africa romana* 13 (2000), pp. 835-852.
- “Vías de comunicación entre Hispania y el Norte de África en época romana”, *Arqueología da antiguidade na Península Ibérica, Actas do 3º Congresso de Arqueología Peninsular*, 6, Porto, 2000¹, pp. 253-265.
- “El papel económico de los puertos de la Tingitana”, *L’Africa romana* 14 (2002), pp. 449-567.
- “Tumultos y resistencia indígena en Mauretania Tingitana (siglo II)”. *Gerión* 20 (2002)¹, pp. 451-485.
- “Documentos epigráficos acerca de las relaciones entre Hispania y Mauretania Tingitana”, *L’Africa romana* 16 (2006), pp. 1337-1349.
- “La circulación monetaria alto-imperial en el norte de la Mauretania Tingitana”, *Historia Antigua* 19-20 2006-2007, pp. 211-227.

GSELL, St., *Histoire ancienne de l’Afrique du Nord*, Paris, 1928.

GUADAN, A. M., “Una nueva moneda de Tingis”, *Numisma* 19 (1969), pp. 9-23.

HABIBI, M., “A propos du temple H et du temple de Melkart-Héraclés à Lixus”, *L’Africa romana* 10 (1994), pp. 231-41.

HAMDOUNE, Chr., “Note sur le statut colonial de Lixus et de Tanger”, *Ant. Afr.* 30 (1994), pp. 81-87.

HASSAR-BENSLIMANE, J., “L’Archéologie marocaine de 1973 á 1975”, *BAM.* 10 (1976), pp. 243-52.

HASSINI, H., *Éléments d’histoire économique du Maroc antique. Étude des amphores des sites du litoral atlantique*, Rabat, 2001.

- “Le Maroc et l’Espagne à l’époque antique. Échanges commerciaux ou marché commun ?”. *L’Africa romana* 16 (2006), pp. 803-811.

- “Réflexions économique et chronologiques sur le site de Cotta”. *L’Africa romana* 17 (2008), pp. 425-440.

HERÓN VILLEFOSSE, A., “Inscriptions provenant du Maroc et de la Tunisie”, *RA.* (1887), 2, pp. 282-87.

- "Inscriptions découvertes à Volubilis (Maroc)". *CRAI*. 16 (1888), pp. 357-64.
- "Rapport sur les découvertes faites au Maroc et principalement à Volubilis par M. de La Martinière", *BCTH*. (1891), pp. 135-56.
- "Rapport sur les missions de H. de La Martinière à Volubilis, Ad Mercurium et Banasa", *CRAI*. 17 (1891)₁, pp. 16-17, 273-4.
- "Rapports sur les fouilles de Volubilis", *BCTH*. (1915), pp. 218-9.

HUSS, W., *Los Cartagineses*, Madrid, 1993.

ICKKHAKH, A., "Nouvelles données sur l'évolution urbaine de Volubilis". *L'Africa romana* 16 (2004), Rabat, 2006, pp. 2201-2218.

JENKINS G, K., *Sylloge numorum graecom. The Royal Collection of Coins and Medals Danish National Museum. North Africa, Syrtica-Mauretania*, Munksgaard-Copenhagen, 1969.

JODIN, A., "Les grottes d'El-Khril à Achkar, Province de Tanger", *BAM*. 3 (1958-59), pp. 249-314.

- *Mogador, comptoir phénicienne du Maroc Atlantique*, Rabat, 1966.
- "Bijoux et amulettes du Maroc punique", *BAM*. 6 (1966)₁, pp. 55-90.
- "La tradition hellénistique dans l'urbanisme de Volubilis", *BAM*. 6 (1966)₂, pp. 511-6.
- *Les établissements du roi Juba II aux îles purpuraires (Mogador)*, Tanger, 1967.
- "Un fragment de borne milliaire à Volubilis", *BAM*. 8 (1968-72), pp. 229-37.
- "L'éléphant dans le Maroc antique", *Actes du 92^e Congrès National des Sociétés Savantes*, Paris, 1970, pp. 413-22.
- *Volubilis Regia Iubae*, Paris, 1987.

JODIN, A., PONSICH, M., "La céramique estampée du Maroc Romain", *BAM*. 4 (1960), pp. 287-318.

KAJANTO, I., *The Latin Cognomina*, Roma, 1982, (reimp).

KBIRI-ALAOUI, M., "Les établissements punico-maurétaniens de Kouass et Dchar Jdid-Zilil (Asilah, Maroc) dans le circuit du détroit de Gibraltar", *BAM*. 20 (2004), pp. 195-213.

KHATIB-BOUGIBAR, N., "L' Archéologie marocaine en 1964-1965", *BAM*. 6 (1966), pp. 539-550.

KOEHLER, P. H., "Un tombe punique du Cap Spartel", *BCTH*. (1923), pp. CCXII-CXIV.

KOTULA, T., "Les origines des assemblés provinciales dans l'Afrique romaine", *Eos*. LII (1962), pp. 47-167.

- "Culte provincial et romanisation. Le cas de deux Maurétanies", *Eos*. LXIII (1975), pp. 389-407.

LASSERE, J.M., *VBIQVE POPVLVS*. Paris, 1977.

LABORY, N., "Ga[u]lius Maximus ou [Lon]ganius Maximus, procureur de Maurétanie tingitane en 131 ? . Á propos des fautes de gravure dans les diplômes militaires", *Ant.Afr.* 32 (1996), pp. 63-66.

LAMBOGLIA, N., "Terra sigillata chiara", *RSL.* VII, 7 ss.

LAPORTE, R., "L'habitat rural d'époque romaine en Maurétanie Tingitane", *RSA.* 4, 1-2, (1974), pp. 171-211.

LASSERRE, J. M., *Ubique Populus*, Paris, 1977.

LAUBENHEIMER, F., "La collection de céramiques sigillées gallo-romaines estampillées du Musée de Rabat", *Ant.Afr.* 13 (1979), pp. 99-225.

LE BOHEC, Y., "Onomastique et société á Volubilis", *L'Africa romana* 6 (1989), pp. 339-356.

- *L'armée romaine. Sous le Haute-Empire*, Picard, 1990.

- "Présentation du livre de Nadine Labory, inscriptions antiques du Maroc, 2, Inscriptions latines, Supplément". *L'Africa romana* 16 (2006), pp. 93-95.

LEFEBVRE, S., "Hommages publics et histoire social : Les Caeciliani et la vie municipale de Volubilis (Maurétanie Tingitane)", *Mélange de la Casa de Velásquez* 28 (1992), pp. 19-36.

- "Le milieu social de Flavia Germanilla de Volubilis", *L'Africa romana* 13 (2000), pp. 1627-1636.

- "L. Pompeius [Manlianus] de Volubilis", *L'Africa romana* 14 (2002), pp. 1729-1742.

LE GLAY, M., *Saturne africain, monuments, II, Numidie-Maurétanies*, Paris, 1966, pp. 335-6.

- "Les syncrétismes dans l'Afrique ancienne", *Les syncrétismes dans les religions de l'Antiquité*. Colloque de Besançon. Leiden, 1975, pp. 123-151.

- "Senateurs de Numidie et des Mauretanies". *Epigrafia e Ordine Srnatorial, Tituli* 5 (1982), pp. 755-781.

LE MONIÉS, "Une inscription latine de Lixus", *BAM.* 6 (1966), pp. 531-535.

LENOIR, E., "Volubilis du Bas – Empire à l'époque islamique", *BCTH.* 19 (1985), pp. 425-8.

- "Les pionniers de la recherche dans le Maroc central". *L'Africa romana* 13 (2000), pp. 939-957.

LENOIR, M., "Pour un Corpus des inscriptions latines du Maroc", *BAM.* 15 (1983-84), pp. 225-230.

- "Diplômes militaires inédits de Volubilis", *BAM.* 15 (1983-84)¹, pp. 213-23.

- "Le Maroc, architectures de terre et de bois", *Actes du 2^e congrés archéologique de Gaule méridionale*. Lyon, (1983), *DAF.* 2 (1985), pp. 47-59.

- "Inscriptions nouvelles de Volubilis", *BAM.* 16 (1985-86), pp. 191-234.

- "Aulisua, dieu maure de la fécondité", *L'Africa romana* 3 (1986), pp. 295-302.

- "Ab eo XXV in ora oceani colonia Augusti Iulia Constantia Zilil", *L'Africa romana* 4 (1987), pp. 435-44.

- "Histoire d'une massacre. A propos d'IAM. 448 et de bonna vacantia de Volubilis", *L'Africa romana* 6 (1988), pp. 89-102.
- "Dchar Jdid-Zilil: la maison du niveau mauritanien 1", *BAM*. 20 (2004), pp. 168-194.

LENOIR, M, y alii, "Le forum de Volubilis. Eléments du dossier archéologique", *Los foros romanos de las provincias occidentales*. (Valencia, 27-31 enero 1986), Madrid, (1987), pp. 203-19.

- "Inscriptions nouvelles de Volubilis", *BAM*. 15 (1985-86), pp. 191-234.

LEPELLEY, CL., *Rome et l'intégration de l'Empire (44 av. J-C.)*, Paris, 1998.

LEVEAU, Ph., "L'organisation de l'espace agricole en Afrique á l'époque romaine", *L'Afrique dans l'Occident Romain (I^{er} siècle Av.J-C.-IV^{er} siècle de Ap. J.C.)*. Actes du Colloque E.F.R., Roma, 1987-1990, pp. 129-140.

LIMANE, H., "La céramique du sud de la Gaule à Lixus". Lixus, *Coll.E.F.R.*, (1992), pp. 299-303.

- "Nouvelles inscriptions d'Aïn Schkour". *L'Africa romana* 13 (2000), pp. 1613-1620.

LIPINSKI, E., *Dieux et desees de l'univers phénicien et punique*, Leuven. 1995.

LÓPEZ CASTRO, J.L., *Hispania Poena. Los fenicios en la Hispania romana*, Barcelona, 1995.

LÓPEZ PARDO, F., "Mauretania Tingitana: tendencias en sus relaciones interprovinciales", *Actas del Primer Congreso Hispamo-Afriacno de las culturas mediterráneas*, (1983), Melilla, 1984, pp. 185-191.

- *Mauritania Tingitana: de mercado colonial púnico a provincia periférica romana*, Madrid, 1987.

- "Apuntes sobre la intervención hispana en el desarrollo de las estructuras económicas coloniales en Mauritania Tingitana", *ICIEG.*, Madrid, 1988, pp. 741-748.

- "Sobre la expansión fenicio-púnica en Marruecos. Algunas precisiones a la documentación arqueológica", *AEspA*. 63, (1990), pp. 7-41.

- "Nota sobre las ánforas II y III de Kuass (Marruecos)", *Ant.Afr.* 26 (1990), pp. 13-23.

- "Reflexiones sobre el origen de Lixus y su Delubrum Herculis en el contexto de la empresa comercial fenicias", *Lixus. Coll. Inter. Larache*, 8-11 nov (1989), Roma (Coll. EFR, 166) (1992), pp. 85-101.

- "Los enclaves fenicios en el Africa noroccidental: del modelo de las escalas náuticas al de colonización con implicaciones productivas", *Gerión* 14 (1996), pp. 251-288.

LÓPEZ PARDO, F.y SÚAREZ PADILLA, J., "Traslados de población entre el Norte de África y el sur de la Península Ibérica en los contextos coloniales fenicios y púnicos", *Gerión* 20, nº. 1 (2002), pp. 113-152.

LUQUET, A., "Volubilis: restauración du capitolé", *BAM*. 5 (1964), pp. 351-56.

- "Blé et meunerie à Volubilis", *BAM*. 6 (1966), pp. 301-316.

- "Contribution á l'Atlas archéologique du Maroc: région du Rharb", *BAM*. 6 (1966)₁, pp. 367-375.

- "La découverte de la céramique peinte de Banasa", *BAM*. 4 (1966)₂, pp. 483-86.

- "Contribution á l'Atlas archéologique du Maroc: Le Maroc punique", *BAM*. 9 (1973-75), pp. 237-328.

MAJDOUB, M., "Nouvelles données sur la datation du temple C à Volubilis", *L'Africa romana* 10 (1994), pp. 283-288.

- "La Maurétanie et ses relations commerciales avec le monde romain jusqu'au 1^{er} s. av. J. C", *L'Africa romana* 11 (1996), pp. 287-302.

- *Etude sur la vie économique de Maurétanie au premier s.av.J-C*. Thèse de Doctorat d'Etat, 1998.

- "Nouvelles recherches sur la période maurétanienne à Volubilis". *INSAP*. (2001), pp. 198-213.

MAKDOUN, M., "Encore sur la chronologie du quartier nord-est de Volubilis", *L'Africa romana* 10 (1994), pp. 263-81.

MARION, J., "Note sur le peuplement de Tanger à l'époque romaine", *Hespéris* 35 (1948), pp. 125-130.

- "Note sur le peuplement de Banasa á l'époque romaine", *Hespéris* 37 (1950), pp. 157-60.

- "Note sur le peuplement de Thamusida á l'époque romaine", *Hespéris* 37 (1950), pp. 178-80.

- "Note sur le peuplement de Sala á l'époque romaine", *Hespéris* 37 (1950), pp. 399-428.

- "La population de Volubilis á l'époque romaine", *BAM*. 4 (1960), pp. 133-88.

- "Les séries monétaires de Tingitane", *BAM*. 4 (1960)¹, pp. 449-57.

- "Note sur la contribution de la numismatique á la connaissance de la Maurétanie Tingitane", *Ant.Afr.* 1 (1967), pp. 99-118.

- "Les monnaies de Shemesh et des villes autonomes de Maurétanie Tingitane du Musée Louis Chatelain á Rabat", *Ant.Afr.* 6 (1972), pp. 59-127.

- "Inscriptions sur objets métalliques en Maurétanie Tingitane", *Ant.Afr.* 10 (1976), pp. 93-106.

- "Les trésors monétaires de Volubilis et de Banasa", *Ant.Afr.* 12 (1978), pp. 179-215.

MASTINO, A., "La ricerca epigrafica in Morocco (1973-1986)", *L'Africa romana* 4 (1987), pp. 337-384.

MATEU, F. y LLOPIS, *Monedas de Mauretania*, Madrid, 1949.

MAYET, F., "Marques d'amphores de Maurétanie Tingitane (Banasa, Thamusida, Volubilis)", *MEFR* 90,1 (1978), pp. 357-406.

MAZARD, J., *Corpus Nummorum Numidiae Mauretaniae*, Paris, 1955.

"Création et diffusion des types monétaires maurétaniens", *BAM*. 4 (1960), pp. 107-16.

MICHAUX-BELLAIRE, E., "Fouilles dans la nécropole romaine de Tanger". *Revue du Monde Musulman*. 6 (1908), pp. 419-32.

- *Tanger et sa zone. Villes et tribus*, Paris, 1921.

MILLER, K., *Itineraria Romana*, Roma, 1964.

MORA SERRANO, B; OJEDA MARÍN, M., “Un tipo monetario de Acinipio y su relación con la numismática norteafricana”, *ICIEG.*, Madrid, 1988, pp. 593-599.

MORÁN, C.P., GUASTAVINO GALLEN, C., *Vías y poblaciones romanas al norte de Marruecos*. Memoria publicadas por la Delegación de Educación y Cultura. Tetuán, II, Madrid, 1948.

MORALES RODRIGUEZ, E.M., “Algunas consideraciones sobre relaciones prosopográficas entre Mauritania Tingitana y Baetica”, *L’Africa romana* 17 (2008), pp. 1209-1220.

MOREL, J.P., “Céramique à vernis noir du Maroc”, *Ant.Afr.* 2 (1968), pp. 55-76.

- “La céramique campanienne, acquis et problèmes, en céramiques hellénistiques et romaines”, *Annales de l’université de Besançon* 242 (1980), pp. 85-122.

- “La céramique à vernis noir du Maroc : une révision”, (*Roma Coll.EFR*, 166), (1992), pp. 217-33.

- “Notes sur les relations économiques et culturelles entre le Maroc et l’Espagne dans l’Antiquité”, *L’Africa romana* 16 (2006), pp. 1327-1336.

MORESTIN, H., *Le temple B de Volubilis*, Paris, 1980.

MUEDEN, R., *La estructura económica de la Mauritania Tingitana según las fuentes*, Granada, 2001.

- “Aspectos económicos de la comarca de Tingi (Mauritania Tingitana)”, *L’Africa romana* 17 (2008), pp. 417-424.

MÜLLER, L., *Numismatique de l’ancienne Afrique*, T. III, *Les monnaies de la Numidie et la Maurétanie*, Copenhagen, 1862, (réédition Paris 1979).

NIVEAU DE VILLEDARY, A. M^a y MARIÑAS., “El espacio geopolítico gaditano en época púnica. Revisión y puesta al día del concepto de “Círculo del Estrecho”, *Gerión* 19 (2001), pp. 313-354.

OSUNA, J., Lixus, “¿Gadir Magrebí en el círculo del estrecho?”, *ICIEG.*, Madrid, 1988, pp. 563-576.

OUAHIDI, A., “Nouvelles recherches archéologiques sur les huileries de Volubilis”, *L’Africa romana* 10 (1994), pp. 289-99.

PFLAUM H, G., *Les carrières procuratoriennes équestres sous le Haut-Empire romain*, Paris, 1961, et supplément, Paris, 1982.

PONS PUJOL, L., “Notas sobre historiografía española sobre arqueología marroquí”, *Pyrenae* 29 (1998), pp. 249-255.

-“La economía de la Mauritania Tingitana y su relación con la Baetica en el Alto Imperio”, *L’Africa romana* 13 (2000), pp. 1251-1289.

“La presencia de las Dressel 20 en la Mauritania Tingitana”, *Congreso Internacional Ex Baetica Amphore*, Sevilla-Ecija, (1998), 3, Ecija, (2001)b, pp. 925-933.

- *Organización y función de la Mauretania Tingitana en el Imperio Romano (s. I- III d.C.)*, Barcelona, 2003.
- "L'importation de l'huile de Bétique en Tingitane et l'exportation des salaisons de Tingitane. (1^{er} –III siècle après J.C.)", *Cahiers Glotz XVII* (2006), pp. 61-77.
- *La economía de la Mauretania Tingitana (s. I-III d.C.). Aceite, vino y salazones*, Barcelona, 2009.

- PONSICH, M., "Le Musée Michaux-Bellaire à Tanger", *BAM*. 4 (1960), pp. 631-633.
- "Cotta : une façade de maison effondrée", *BAM*. 4 (1960)₁, pp. 471-75.
 - "Cotta : un petit temple", *BAM*. 4 (1960)₂, pp. 476-8.
 - "Les lampes romaines en terre cuite de la Maurétanie Tingitane", *PSAM*. 15 (1961).
 - "Exploitation agricole romaines de la région de Tanger", *BAM*. 5 (1964), pp. 235-52.
 - "Contribution à l'Atlas archéologique du Maroc : région de Tanger", *BAM*. 5 (1964)₁, pp. 253-290.
 - "Une tombe préromaine de la région de Lixus", *BAM*. 5 (1964)₂, pp. 339-42.
 - "Tanger : un œuf d'autruche décore", *BAM*., 6 (1966), pp. 461-464.
 - "Tanger : représentation d'Horus sur un manche d'ivoire", *BAM*. 6 (1966)₁, pp. 473-77.
 - "Contribution à l'Atlas archéologique du Maroc : région de Lixus", *BAM*. 6 (1966)₂, pp. 377-423.
 - "Four de potiers puniques en Maurétanie Tingitane", *X CNA*. (1969), pp. 270-279.
 - "Kouass, port antique et carrefour des voies de la Tingitane", *BAM*. 7 (1967)₁, pp. 369-405.
 - "Nécropoles phéniciennes de la région de Tanger", *ETAM*. III, Rabat-Tanger, 1967₂.
 - *Alfarerías de época fenicia y punico-mauritana en Kuass (Arcila, Marruecos). Papeles del laboratorio de arqueología de Valencia*, 4, (1968).
 - "Influences phénicienne sur les populations rurales de la région de Tanger", *Tartessos, V Symposium internacional de Prehistoria Peninsular*, (Jerez de la Frontera, septiembre, 1968), (1969), pp. 173-84.
 - *Recherches archéologiques à Tanger et dans sa région*, Paris, 1970.
 - "L'implantation humaine dans le Tangerois du paléolithique à la période romaine", *Notes et mémoires du Services géologique du Maroc*, 222bis (1971), pp. 165-76.
 - "Pérennité des relations dans le circuit du détroit de Gibraltar", *ANRW*. II, 3, Berlin-New York, 1975, pp. 655-84.
 - "Le temple dit de Saturne à Volubilis", *BAM*. 10 (1976), pp. 131-43.
 - *Les lampes romaines en terre cuite de la Maurétanie Tingitane*, Rabat, 1981.
 - "Tanger antique", *A.N.R.W.* II, 10, 2 (1982), pp. 787-816.
 - "La céramique arétine dans le nord de la Maurétanie Tingitane", *BAM*. 15 (1983-84), pp. 139-211.
 - *Aceite de oliva y salazones de pescado. Factores geo-económicos de Betica y Tingitana*, Madrid, 1988.
 - "Origines et témoignages de l'histoire antique de Tanger", *ICIEG.*, (1988)₁, pp. 39-54.
 - "L'huile de Bétique en Tingitane: hypothèse d'une clientèle établie", *Gerión* 13 (1995), pp. 295-303.
 - "Il était une fois Tingis...". *Homenaje Al profesor Carlos Posac Mon.* Tomo, I. Instituto de Estudios Ceutíes. Ceuta, 1998, pp. 165-174.

PONSICH, M, TARRADELL, M., *Garum et industries antiques de salaison dans la Méditerranée Occidentale*, Paris, 1965.

POYATO HOLGADO, A., HERNANDO GRANDE, A., “Relaciones entre la península Ibérica y el norte de África: marfil y campaniforme”, *ICIEG.*, Madrid, 1988, pp. 317- 330.

QUINTERO ATAURI, P., *Apuntes sobre arqueología Mauritania de la zona española. Compendio de noticias referentes a los descubrimientos arqueológicos efectuados en el siglo actual*, Tetuán, 1941.

QUINTERO ATAURI, P., JIMENEZ BERNAL, C., “Excavaciones en Tamuda”. *Memoria resumen de las practicadas en 1944*, Tetuán, 1945, pp. 5-28.

REBUFFAT, R., “Le développement urbain de Volubilis au seconde siècle de notre ère”, *BCTH.* (1965-66), pp. 231-40.

- “Les erreurs de Pline et la position de Babba Iulia Campestris”, *Ant.Afr.* 1 (1967), pp. 31-58.

- “Les fouilles de Thamusida et leur contribution à l’histoire du Maroc”, *BAM.* 8 (1968-72), pp. 51-66.

- “Les fouilles de la nécropole de Sala et la chronologie de la Terra sigillata”, *BAM.* 8 (1968-72)₁, pp. 109-118.

- “Au delà des camps romain”, *BAM.* 9 (1973-75), pp. 377-408.

- “La maison à la disciplina, à Volubilis”, *BAM.* 9 (1973-75)₁, pp. 329-346.

- “Inscriptions militaires au Génie du Lieu d’Aïn Schkour et de Sidi Moussa bou Fri”, *BAM.* 10 (1976), pp. 151-60.

- “Le fossé romain de Sala”, *BAM.* 12 (1979-80), pp. 237-60.

- “Recherches sur le bassin du Sebou II. Le periple d’Hannon”, *BAM.* 16 (1985-86), pp. 257-284.

- “L’implantation militaire romaine en Maurétanie Tingitane”, *L’Africa romana* 4 (1987), pp. 31-78.

- “L’armée de la Maurétanie Tingitane”, *M.E.F.R.* 110 (1998), pp. 203-212.

- “Complément au recueil des Inscriptions Antiques du Maroc”, *L’Africa romana*, 9 (1992), pp. 439-501.

- “M. Sulpicius Felix à Sala”, *L’Africa romana* 10 (1994), pp. 185-220.

RHORFI, A., “Effets de la domination romaine en Méditerranée occidentale sur l’économie de la Maurétanie occidental au Ier siècle av.J.-C”, *L’Africa romana* 14 (2002), pp. 537-547.

- “La date de la fondation coloniale de Tingi”, *L’Africa romana*, 14 (2002)₁, pp. 2147-2167.

- “L’apport de l’onomastique à la connaissance de la romanisation de la Tingitane préromaine”, *BAM.* 20 (2004), pp. 294-322.

- “Les traits majeurs de l’immigration romaine en Tingitane”. *L’Africa romana* 16 (2006), pp. 383-401.

RIBICHINI, S., “Hercule à Lixus et le jardin des Hespérides”, *Coll. EFR.* (1992), pp. 131-136.

ROCA ROUMENS, M.y FERNANDEZ GARCIA, I., “Algunas observaciones acerca del comercio entre la península Ibérica y el norte de Africa en base a la sigillata hispánica y a la sigillata clara A”, *ICEG.*, (1988), pp. 977-81.

ROLDÁN, J.M., BLÁZQUEZ, J. M., DEL CATILO A., *Historia de Roma*. Tomo II, *El Imperio Romano*, Madrid, 1989.

ROUGÉ, J., *Recherche sur l'organisation du commerce maritime en Méditerranée sous l'Empire romain*, Paris, 1966.

ROUILLARD, P., "Le commerce grec du V et du IV siècle av.J.C. dans les régions de Lixus et Gadés", *Coll.EFR.*, (1992), pp. 207-215.

ROXAN, M., *Roman Military Diplomas*, London, 1978.

- "The auxilia of Mauritania Tingitana", *Latomus* 32 (1973), pp. 838-858.

RUIZ LÓPEZ, ILDFONSO D., "Las relaciones económicas entre Baelo Claudia y la Mauritania Tingitana", *L'Africa romana* 17 (2008), pp. 1199-1208.

SANTOS YANGUAS, J., "Nombres griegos en la epigrafía romana de la Bética y la Mauritania Tingitana", *ICIEG.*, (1988), pp. 855-864.

- "La Cohorte I de Astures y galaicos en territorio norteafricano". *Gerión* 22 (2004), pp. 245-272.

- "El Ala III de los Astures en el Norte de África". *AKROS*. 3 (2004)₁, pp. 57-66.

SASTRE, M., "Sur quelques noms sémitiques relevés en Maurétanie Tingitane", *Ant.Afr.* 9 (1975), pp. 153-6.

SHERWIN-WHITE, A.N., *The Roman citizenship*, Oxford, 1973.

- "The Roman citizenship". *ANRW.*, I, (1972), pp. 23-57.

SIERRA DEL MOLINO, R.M., "El estrecho como línea de demarcación en el comportamiento comercial fenicio: demografía y formas de asentamiento", *ICEG.*, (1988), pp. 473-480.

SIMON, M., "Mithra et les empereurs", *EPRO*. (1979), pp. 411-428.

SIRAJ, A., "De Tingi á Tanga: le mystère d'une capitale déchue", *Ant.Afr.* 30 (1994), pp. 282-302.

- "Note sur l'urbanisme de Tanger à l'époque romaine et arabe", *L'Africa romana* 10 (1994), pp. 220-230.

SPAUL, J.E.H., "Governors of Tingitana", *Ant.Afr.* 30 (1994), pp. 235-60.

SOUVILLE, G., "Volubilis: Le collecteur principal du decumanus maximus", *BAM*. 2 (1957), pp. 157-84.

- "Pénétrations atlantiques des influences ibériques au Maroc Protohistorique", *El Estrecho de Gibraltar* II., Madrid, 1995, pp. 245-52.

STAMBOULI, A., EL BOURI, A., DAHROUCH, A., ALAOUI-KBIRI, M., "Apport de l'analyse physico-chimiques, à l'étude des céramiques", *BAM*. 20 (2004), pp. 214-219.

TARRADELL, M., "Estado actual de la investigación arqueológica en la Zona del Protectorado español en Marruecos". *IV Congreso Arqueológico del Sudeste Español*, (1949), pp. 80-88.

- *Guía arqueológica del Marruecos español*, Tetuán, 1953.

- "La crisis del siglo III de J.C. en Marruecos", *Tamuda* 3 (1955), pp. 75-105.

- *Marruecos púnico*, Tetuán, 1960.

- "Contribution á l'Atlas archéologique du Maroc: région de Tétuan ", *BAM*. 6 (1966), pp. 425-43.

TISSOT, Ch., *Recherches sur la géographie comparée de la Maurétanie Tingitane*, Paris, 1878.

THOUVENOT, R., "Les incursions des Maures en Bétique sous Marc-Aurèle", *REA*. 41 (1939), pp. 25-6.

- *Une colonie romaine de Maurétanie Tingitane: valentia Banasa*, Paris, 1941.

- "Les termes du Nord", *PSAM*. (1945), pp. 156-65.

- "Rapport sur les travaux de l'Inspection des Antiquités du Maroc pendant les années 1942-1944 ", *BCTH*. (1943-45), pp. 398-409.

- "Volubilis: la maison aux colonnes", *PSAM*. 7 (1945)¹, pp. 132-45.

- "Volubilis : la maison au chien de Volubilis", *PSAM*. (1945)², pp. 105-13.

- "Volubilis: la maison aux colonnes", *PSAM*. 7 (1945)³, pp. 132-45.

- "Volubilis: la maison au cavalier", *PSAM*. 7 (1945)⁴, pp. 146-55.

- "Rectifications à des informations archéologiques concernant le Maroc", *BCTH*. (1946-49), pp. 44-48.

- "Rapports sur les travaux archéologiques effectués au Maroc en 1948 ", *BCTH*. (1946-49)¹, pp. 634-43.

- "Volubilis: la maison aux travaux d'Hercules", *PSAM*. 8 (1948), pp. 96-108.

- *Volubilis*, Rabat-Paris, 1949.

- "Rapport sur l'activité du Service des Antiquités du Maroc pendant l'année 1951", *BCTH*. (1951-52), pp. 150-57.

- "Sur une inscription latine trouvée á Volubilis", *Hes*. XL (1953), pp. 244-47.

- *Iulia Valentia Banasa*, *PSAM*. 11, (1954).

- "Le culte de Saturne en Maurétanie Tingitane", *REA*. LVI (1954)¹, pp. 150-3.

- "Les manufactures impériales au Maroc romain", *PSAM*. 10 (1954)², pp. 213-6.

- "Quelques aperçus sur la vie économique dans le Maroc antique", *Bulletin de l'enseignement public au Maroc*, 14, année (1954)³, p. 227, pp. 229-31, pp. 84-90.

- "Les relations entre le Maroc et l'Espagne pendant l'Antiquité", *I CAME*. (1954)⁴, pp. 381-9.

- "Rapport sur l'activité de l'Inspection des Antiquités du Maroc pendant l'année 1954 ", *BCTH*. (1954)⁵, pp. 57-64.

- "Rapport sur l'activité de l'Inspection des Antiquités du Maroc pendant l'année 1954 ", *BCTH*. (1955-56), pp. 78-88.

- "Note sur une inscription de trois lignes encastrée dans une pile de l'ancien pont de l'oued Bou Hellou ", *BCTH*. (1955-56)¹, pp. 195-7.

- "Maisons de Volubilis : le palais dit de Gordien et la maison à la mosaïque de Vénus ", *PSAM*. 12 (1958), Rabat.

- "Fragment de diplômes militaires trouvé près de Volubilis", *BAM*. 7 (1967), pp. 643-7.

- "Un oracle de l'Apollon de Claros à Volubilis", *BAM*. 8 (1968-72), pp. 221-7.

- "L'area et les thermes du Capitole de Volubilis", *BAM*. 8 (1968-72)¹, pp. 179-198.

- "Les origines chrétiennes en Maurétanie Tingitane", *REA*. 81 (1969), pp. 354-78.

- “Trésor de monnaies impériales romaines trouvé á Volubilis”, *Hes-Tamuda* 11 (1970), pp. 83-93.
- “La maison à la Disciplina, à Volubilis”, *BAM.* 9 (1973-75), pp. 329-47.

THOUVENOT, R. y LUQUET, A., “Le Macellum ? et les batiments voisins (Banasa)”. *PSAM.* 9 1951, pp. 81-100.

“La porte du Nord-Est à Volubilis”, *BAM.* 11 (1977-78), pp. 91-112.

TOUTAIN, J., *Les cultes païens dans l'Empire Romain*, Vol. I, II, III, Roma, 1967.

UNTERMANN, J., *Elementos de un atlas antropónimo de la Hispania antigua*. Madrid, 1965.

VILLARD, F., “Céramique grecque du Maroc”, *BAM.* 4 (1960), pp. 1-26.

VILLARONGA, L., “The Tangier Hoard ”, *Numismatique chronicle*, (1989), pp. 149-162.

VILLAVERDE VEGA, N., *Tingitana. En la Antigüedad Tardía* (siglos III-VII), Madrid, 2001.

SESTON, W., “La citoyenneté romaine au temps de Marc Auréle et de Commode”. *Scripta Varia*, Ecole Français de Rome, (1980), pp. 77-107.

ÍNDICE ONOMÁSTICO.

Aelia

- *Aelius Seino*, 165.
- *Aelius Tuccuda*, 361.
- *P. Aelius*, 215.
- *T. Aelius*, 215.
- *T. Aelius Africanus*, 215.
- *T. Aelius Zosimus*, 215.
- *Q. Aelius Faustio*, 31, 43, 52, 55.
- *Q. Aelius Severus*, 315.
- *Q. Aelius Verecundus*, 31, 43, 44, 51.

Aleia

- *Aleia Donata*, 316.
- *Aleia Metricia*, 316.

Aemilia

- *Aemilia Decima*, 368.
- *Aemilia Honorata*, 315.
- *Aemilia Sextina*, 246, 289, 311, 368.
- *Aemilia Urbana*, 245, 254, 303, 354, 368.
- *Aemilius Ganadorus*, 354.
- *Aemilius Iulianus*, 315.
- *Aemilius Maternus*, 315.
- *Aemilius Narcissus*, 354.
- *Aemilius Rufus*, 315.
- *M. Aemilius Aemilianus*, 309.
- *M. Aemilius Severus*, 245, 305, 306, 311, 354, 368.

Annia

- *Annia Sabina*, 316.
- *Annia Faustina*, 257.
- *C. Annius Rufus*, 316, 317.
- *L. Annius Honoratus*, 316.
- *L. Annius Matum*, 316, 355, 360.
- *M. Annius Maturus*, 317, 323.

Annonia

- *Annonia Severa*, 317.

Antonia

- *Antonia Amatia*, 317.
- *Antonia Atalanta*, 317.
- *Antonia Caia*, 317.
- *Antonia Ceciliania*, 317.
- *Antonia Dides*, 317.
- *Antonia Felicitas*, 318.

- *Antonia Ianuaria*, 32, 45, 51, 318.
- *Antonia Maura*, 318.
- *Antonia Saturnina*, 42.
- *Antonia Suavis*, 318.
- *Antonius Balbus Vitalis*, 318.
- *Antonius Fabianus*, 318.
- *Antonius Hermes*, 26, 43, 52, 54, 55.
- *Antonius Iunior*, 318.
- *Antonius Iustus*, 318.
- *Antonius Maurus*, 318.
- *Antonius Modestus*, 318.
- *Antonius Proclinus*, 42, 45, 51.
- *Antonius Sabbatarius*, 319.
- *Antonius Secundus*, 319.
- *Antonius Valerianus*, 319.
- *C. Antonius Priscus*, 319.
- *L. Antonius*, 34, 254, 306, 307.
- *L. Antonius Charito*, 153, 157, 167, 170.
- *L. Antonius Duplicari*, 44, 45, 51.
- *L. Antonius Ianuarius*, 312.
- *L. Antonius Lucianus*, 254, 305, 306, 312.
- *L. Antonius Nerva*, 319.
- *L. Antonius Puer*, 44, 45, 51.
- *L. Antonius Sosibianus*, 155, 157.
- *L. Antonius Valens*, 170.
- *L. Antonius Valentis*, 159.
- *M. Antonius Antonianus*, 318.
- *M. Antonius Bassianus*, 215.
- *M. Antonius Maximus*, 159, 163.
- *M. Antonius Navillus*, 308, 310.
- *Q. Antonius Tranquillus Saturninus*, 200, 305.
- *S. Antonius Bassinus*, 216.
- *S. Antonius Valerianus*, 320.

Aurelia

- *Aurelia*, 320.
- *Aurelia Aelia*, 320.
- *Aurelia Aithae Marcia*, 320.
- *Aurelia Claudia Alexandra*, 320.
- *Aurelia Maxima*, 46, 51.
- *Aurelia Sabina*, 51.
- *Aurelia Secunda*, 140, 159.
- *Aurelia Up[...]*, 242, 321.
- *Aurelius Natalis*, 46, 51.
- *Aurelius Phili[pp]us Syrus*, 321.
- *Aurelius Samitus Maximus*, 321.
- *Aurelius Samitus Sabinus*, 321.
- *Aurelius Summus Vitalis*, 321.
- *C. Aurelius Herma*, 32, 51.
- *M. Aurelius Cletus*, 116.

- *M. Aurelius Varus*, 321.

Caecilia

- *Caecilia Antoniana*, 322.
- *Caecilia Antoniniana*, 322.
- *Caecilia Caeciliana*, 250, 251, 284, 302, 322.
- *Caecilia Dideiia*, 322.
- *Caecilia Ianuaria*, 323.
- *Caecilia Macrina*, 146, 160, 163.
- *Caecilia Modesta*, 146, 251, 323.
- *Caecilia Polionilla*, 323.
- *Caecilia Romana*, 324.
- *Caecilia Saturnina*, 319, 323.
- *Caecilia Valeriana*, 274, 298, 323.
- *Caecilia Valeriana Saturnina*, 273.
- *Caecilio Plutarius*, 33, 46.
- *Caecilius Adlectus*, 323.
- *Caecilius Antinous*, 324.
- *Caecilius Celsimus*, 251.
- *Caecilius Celsus*, 324.
- *Caecilius Iabra*, 324.
- *Caecilius Lucius*, 324.
- *Caecilius Maurus*, 324.
- *Caecilius Memor*, 324.
- *Caecilius Modestus*, 251, 324, 324, 327.
- *C. Caecilius Flaccus*, 252, 337.
- *L. Caecilius*, 156, 251, 307, 322, 324, 325.
- *L. Caecilius Antonianus*, 325.
- *L. Caecilius Caecilianus*, 246, 250, 255, 306, 307, 312, 325, 337.
- *L. Caecilius Calvus*, 156, 159.
- *L. Caecilius Clemens*, 312, 322, 325, 337.
- *L. Caecilius Clementes*, 249, 306.
- *L. Caecilius Felix*, 246.
- *L. Caecilius Frontus*, 284, 325.
- *L. Caecilius Gellaianus*, 326.
- *L. Caecilius Kassianus*, 255, 302.
- *L. Caecilius Latrus*, 259, 325, 326.
- *L. Caecilius Maurus*, 326.
- *L. Caecilius Platus*, 326.
- *L. Caecilius Rogatus*, 274, 285, 298, 303, 323, 326, 327.
- *L. Caecilius Saturninus*, 323, 326, 327.
- *L. Caecilius Silvanus*, 251, 323, 327.
- *L. Caecilius Vitalis*, 272, 298, 356.
- *M. Caecilius Caecilianus*, 327.
- *M. Caecilius Fuscinus*, 326, 327.
- *M. Caecilius Ibzatha*, 284, 285, 310.
- *M. Caecilius Lucanus*, 327.
- *M. Caecilius Pudens*, 327.
- *Q. Caecilius Domitianus*, 306, 312.
- *Q. Caecilius Flaccus*, 325.

- *Q. Caecilius Plato*, 250, 251, 306, 307, 312, 322.
- *Q. Caecilius Priscus*, 254, 310.
- *Q. Caecilius Saturninus*, 43, 44, 46, 47, 51.
- *Q. Caecilius Seneca*, 327.

Cassia

- *Cassia Caeciliana*, 259, 304, 305, 325, 327, 328.
- *Cassia Rogata*, 328.
- *Cassia Saturnina*, 33, 47, 51.
- *Cassius Bottus*, 328.
- *Cassius Felix*, 328.
- *C. Cassius*, 216.
- *C. Cassius Saturninus*, 216.
- *L. Cassius Valerianus*, 328 .
- *T. Cassius*, 160.
- *T. Cassius Bassianus*, 216.

Castricia

- *Castricius Bubulucus*, 328.
- *C. Castricius [...]*, 155, 157.

Claudia

- *Claudia Caeciliana*, 329.
- *Claudia Procula*, 277, 329.
- *Claudia Tetis*, 242, 330.
- *Claudius Fuscinus*, 330.
- *Claudius Vitalis*, 330.
- *T. Claudius Iulianus*, 153, 155, 158.
- *T. Claudius Primus*, 330.
- *T. Claudius Saturninus*, 155, 158.
- *M. Claudius Germanus*, 285, 330.
- *Q. Claudius Ferox*, 140, 153, 156.
- *Q. Claudius Saturninus*, 153, 285, 329, 330, 367.

Cornelia

- *Cornelia Amma*, 284, 329.
- *C. Cornelius Severus*, 329.
- *Cn. Cornelianus*, 216.
- *L. Cornelius Victor*, 217.
- *P. Cornelius Licinius Valerianus*, 249, 301.

Domitia

- *Domitia Tatia Syraphoenix*, 330, 331.
- *M. Domitius Tingitanus*, 140, 155, 157.

Egnatia

- *L. Egnatius Octavius*, 140, 160, 165.

Fabia

- *Fabia*, 51, 117.

- *Fabia Bira*, 252, 255, 262, 295, 305, 312, 331, 332, 333, 367.
- *Fabia Manliana*, 331, 338.
- *Fabia Rusticilla*, 256, 331, 332, 333.
- *Fabius Caecilianus*, 332.
- *Fabius Ianuarius*, 332.
- *Fabius Manlianus*, 255, 332.
- *Fabius Marinus*, 332.
- *Fabius Rogatus*, 332.
- *Fabius Saturninus*, 255, 332.
- *C. Fabius Fidus*, 217.
- *C. Fabius Modestus*, 217.
- *L. Fabius*, 256, 332.
- *L. Fabius Crispus*, 332.
- *L. Fabius Fabianus*, 217.
- *L. Fabius Romanus*, 331, 332, 333.
- *L. Fabius Saturninus*, 331, 333.
- *L. Fabius Vivatianus*, 218.
- *M. Fabius Rogatus*, 333.
- *M. Fabius Virillio*, 218.
- *Q. Fabius Armandus*, 218.
- *Q. Fabius Pudens*, 218.
- *Q. Fabius O[...]*, 47, 51.

Flavia

- *Flavia Germanilla*, 285, 313, 333, 368.
- *Flavius Praefectus*, 333.
- *L. Flavius Saturninus*, 160, 165.
- *T. Flavius Germanus*, 333, 368, 381.

Gabinia

- *Gabinia Antoniana*, 334.
- *Gabinia Anulla*, 334.
- *Gabinia Babba*, 334.
- *Gabinia Campitaria*, 334.
- *M. Gabinius Gellianus*, 313, 334.

Gavia

- *L. Gavius Proculus*, 94.
- *M. Gavius Maximus*, 236, 237, 238, 239, 240, 243, 287.

Gellia

- *G. Gellius Seneca*, 314, 322.

Helvia

- *Helvia Saccicescesia*, 335.
- *Helvius Maternus*, 334.

Herennia

- *Q. Herennius Tuscus*, 218.

Iulia

- *Iulia Crispina*, 161, 165.
- *Iulia Deisata*, 141, 164, 165.
- *Iulia Gaia*, 335.
- *Iulia Maxima*, 335.
- *Iulia Nonna*, 335.
- *Iulia Quieta*, 187.
- *Iulia Severa*, 335.
- *Iulia Suavilla*, 336, 337.
- *Iulia Valeria*, 336, 343.
- *Iulius Felix*, 336.
- *Iulius Rogatus*, 156, 165.
- *Iulius Saturninus*, 309.
- *Iulius Secundus*, 335, 336.
- *C. Iulius*, 155.
- *L. Iulius*, 336.
- *L. Iulius Lucianus*, 88, 94.
- *L. Iulius Victor*, 336.
- *M. Iulius*, 162.
- *M. Iulius Felix*, 219.
- *Q. Iulius Martialis*, 161, 164.
- *S. Iulius Epictetus*, 261.
- *S. Iulius Primigenus*, 261
- *T. Iulius Mercuriales*, 161, 164.

Iunia

- *C. Iunius Cassianus*, 219.
- *C. Iunius Iu[...]*, 333.
- *C. Iunius Rufinianus*, 219.
- *M. Iunius Cassianus*, 219.
- *Q. Iunius G[...]*, 155, 158.

Mamilia

- *Mamilia Lucilla*, 336.

Manlia

- *Manlia Romana*, 275, 337, 370.
- *Manlius Valerianas*, 336.

Masonia

- *Masonia Ismyrna*, 46, 47, 51.
- *Masonia Victorina*, 47, 51.

Ocratia

- *Ocratia Antoniana*, 337.
- *Ocratia Cornelia*, 337.
- ...*Ocratius*, 314.
- *L. Ocratius Senatus*, 308, 337.

- *Q. Ocratius Titianus*, 252, 308, 337.
- *T. Ocratius Valerianus*, 252, 308, 325.

Pompeia

- *Pompeia Valerina*, 145, 162, 168.
- *Pompeius Capito*, 338.
- *Pompeius Macedo*, 338.
- *A. Pompeius Cassianus*, 155, 157.
- *L. Pompeius Manlianus*, 265, 331, 338.
- *L. Pompeius Senior*, 265, 305, 311, 314, 338.
- *M. Pompeius Antonianus*, 265, 305, 314, 331, 338.
- *M. Pompeius Saturninus*, 161, 167, 168.

Pomponia

- *C. Pomponius Masculus*, 156.
- *Q. Pomponius Mussa*, 278.

Pontia

- *Q. Pontia Capitolinus*, 219.

Postumia

- *P. Postumius Hermesander*, 214.

Publilia

- *Publilius Priscianus*, 162.
- *Publilius Saturninus*, 162.
- *M. Publilius Saturninus*, 162.

Rutilia

- *C. Rutilius Secundus*, 26, 48, 51.

Saenia

- *Saenia M[...]*, 190.

Sallustia

- *L. Sallustius Senex*, 156.

Sempronia

- *Sempronia Prisca*, 34, 48, 51.
- *Sempronius Primus*, 338.

Sentia

- *Sentius Bargbal*, 339.
- *Sentius Saturninus*, 339.
- *M. Sentius Victor*, 188.
- *S. Sentius Caecilainus*, 23, 155, 156.

Sulpcia

- *Sulpicius Victorinus*, 340.
- *M. Sulpicio*, 49, 199, 203, 206, 212, 213, 215.

Terentia

- *Terentia Marciana*, 162.
- *Terentius Capitus*, 339.
- *Terentius Honoratus*, 339.
- *Terentius Marcianus*, 139.
- *M. Terentius Primulus*, 154, 166, 167.

Ulpia

- *Ulpia Modesta*, 160, 167.
- *C. Ulpus Libo*, 160, 162, 167.
- *M. Ulpus Victor*, 309.

Valeria

- *Valeria*, 343.
- *Valeria Bastula Cordubeisis*, 49, 51, 61, 83.
- *Valeria Caeciliana*, 252, 342.
- *Valeria Cogitata*, 342.
- *Valeria Dativa*, 342.
- *Valeria Felicitas*, 342.
- *Valeria Fortuna*, 163, 168.
- *Valeria Gaetula*, 251, 342.
- *Valeria Iulia*, 343.
- *Valeria Lucana*, 256, 343.
- *Valeria Lupercilla*, 343.
- *Valeria Manlia*, 255, 343.
- *Valeria Maxima*, 253.
- *Valeria Messia*, 163.
- *Valeria Myggyn*, 343.
- *Valeria Partenopea*, 343.
- *Valeria Proclina*, 343.
- *Valeria Prisca*, 254.
- *Valeria Suavula*, 49, 51.
- *Valeria Rogata*, 29, 49, 51.
- *Valerius Aeventius*, 243, 343.
- *Valerius Antonianus*, 343.
- *Valerius Arrenus*, 344.
- *Valerius Cadamus*, 33, 49, 50, 51.
- *Valerius Cecilianus*, 344.
- *Valerius Concordius*, 303.
- *Valerius Corsicus*, 189.
- *Valerius Eutychnianus*, 52.
- *Valerius Flavinus*, 344.
- *Valerius Flavius*, 344.
- *Valerius Honoratus*, 344.
- *Valerius Ianuarius*, 344.
- *Valerius Katellus*, 344.
- *Valerius Manar*, 344.
- *Valerius Nonnus*, 345.
- *Valerius Paulinus*, 345.

- *Valerius Mayor*, 52.
- *Valerius Mocimus*, 50, 51.
- *Valerius Priscus*, 253.
- *Valerius Quadratus*, 345.
- *Valerius Rogatus*, 345.
- *Valerius Rohavus*, 33, 50, 51.
- *Valerius Romanus*, 345.
- *Valerius Severus*, 41, 50, 51.
- *Valerius Silvanus*, 345.
- *Valerius Valens*, 345.
- *G. Valerius Antonianus*, 340.
- *G. Valerius Modestus*, 340.
- *C. Valerius Avitus*, 220.
- *C. Valerius Marcellinus*, 309.
- *C. Valerius Paternus*, 163, 167.
- *C. Valerius Rogatus*, 214.
- *C. Valerius Saturninus*, 220.
- *Cn. Valerius Primus*, 220.
- *L. Valerius Caecilius Appiani*, 340.
- *L. Valerius Cecilianus*, 250, 340, 341.
- *L. Valerius Cornelius Saturninus*, 220.
- *L. Valerius Gallus*, 220.
- *L. Valerius Licinianus*, 340.
- *L. Valerius Priscus*, 285, 341.
- *L. Valerius Quadratinus*, 340, 341.
- *L. Valerius Saturninus*, 271, 281, 304, 305, 341.
- *M. Valerius Antiochus*, 255.
- *M. Valerius Fabullus*, 220.
- *M. Valerius Capito*, 221.
- *M. Valerius Honoratus Tuscus*, 305, 306, 307, 314, 341.
- *M. Valerius Peregrinus*, 285, 341.
- *M. Valerius Pollio*, 221.
- *M. Valerius Rogatus*, 341.
- *M. Valerius Rufinus*, 341.
- *M. Valerius Sassius Pudens*, 341, 343, 368.
- *M. Valerius Severus*, 239, 252, 262, 306, 314, 332, 361.
- *M. Valerius Tuscus*, 341.
- *Q. Valerius Martialis*, 221.
- *Q. Valerius Masculus*, 342.
- *Q. Valerius Saturninus*, 221.
- *S. Valerius Priscus*, 342.

ÍNDICE TOPONÍMICO.

A

Abekiou, 64.
Abrida, 7.
Abyla, 53.
Ad Mercuri, 75, 85, 86, 95, 126, 177.
Ad Novas, 75.
África, 309, 342, 346, 347, 349.
Aïn Bou Draa, 123.
Aïn Dalía, 10, 64, 65, 79.
Aïn Djemaa, 292.
Aïn Mouchita, 122.
Aïn Neral, 122.
Aïn Ouerda, 384.
Aïn Schkur, 285, 286, 288, 367.
Aïn Yesba, 384.
Akra, 7.
Andujar, 130, 131.
Alcazaba, 20, 24, 26, 27.
Alcazar el Kebir, 32.
Aquis Dacicis, 74.
Arambis, 7.
Asila, 84, 85, 96, 125.
Atlántico, 36.

B

Babba, 179.
Babba Campestris, 179.
Bab El Marsa, 26.
Bab Tisra, 384.
Bab Zaër, 196, 197, 209, 210, 211.
Baelo, 31, 75, 76, 78, 227.
Bahía de Tánger, 7, 19.
Banasa, 17, 75, 82, 96, 132, 133, 134, 136, 137, 138, 139, 141, 144, 145, 150, 152, 154, 155, 156, 157, 163, 167, 170, 171, 172, 173, 174, 175, 176, 192, 226, 227, 228, 236, 273, 291, 328.
Beni Mezaouar, 38.
Benian, 30, 39.
Bética, 17, 22, 34, 78, 81, 84, 175, 193, 227, 281, 304, 309, 313, 336.
Bled Djnem Ghazi, 123.
Bled Es Souma, 121.
Bled Haloufa, 64.
Bled Riat Khemis, 122.
Bled Senia d'El M'Sala, 123.
Bled Zerehounia, 384.
Bouchet B, 11.
Bougdoor, 38, 39.

Bou Kachkah, 30, 32, 35.
Bou Khalef, 59.
Bulevard L. Pasteur, 31.

C

Cabo Espartel, 7, 11, 27, 98.
Cabo Hermes, 7, 8, 19.
Cabo Soleis, 7.
Cabo de Malabata, 11.
Calpe, 53.
Camino de Fez, 30.
Camino de San Francisco, 30.
Cartago, 11.
Casa de Colonos, 266, 289.
Casa Néreides, 266.
Chebkat el Hamra, 383, 394.
Chellah, 195, 197, 201, 208, 224.
Chemich, 15, 98, 101, 102, 113, 114.
Columnas de *Hércules*, 79, 98.
Cotta, 10, 19, 63, 66, 67, 69, 70, 72, 73, 74, 78, 79, 81.
Courat el Tleta, 123.
Cueva de *Hércules*, 13, 59, 68.

D

Dar Chaui, 7.
Dar Chorfa, 70.
Dar Mers, 64.
Dchar Jdid., 84, 85, 86, 89, 93, 95.
Dchar Ziaten, 58, 61.
Djebel Dar Shiro, 59, 65.
Djebel Hebib, 38.
Djebila, 10, 66, 77.
Douar Oulad Ziane, 384.

E

El Breyech, 66.
El Gharb, 132, 136, 172, 173, 177.
El Khemis, 122.
El R'orba, 64.
Estrecho de Gibraltar, 7, 9, 11, 53, 76, 80, 108, 177, 192.

F

Fah's, 11, 57.
Ferme experimental, 122.
Fretum Gaditanum, 7.
Frigidae, 75, 115.

G

Gades, 82, 83, 99, 130, 177, 192, 208, 229.
Gándori, 11, 30, 37, 73.

Gilda, 73, 75.
Gran Sirte, 8.
Gran Mezquita, 27.
Gran Zoco, 25.
Granja Dubois, 13.
Gytte, 7.

H

Had del Rharbia, 84, 85, 95.
Harrarine, 63, 66.
Hispania, 17, 21, 37, 74, 175, 194, 328.

I

Iknoun, 123.
Iulia Traducta, 84, 85, 90.

J

Jorf el Hamra, 61.

K

Karikon, 7.
Kasaba, 12, 19, 28, 224.
Khandak Tour, 66.
Khedis, 197.
Khemis de Anyera, 39, 40.
Kridissa-Bir-Miktal, 96, 394.
Ksar Segher, 71, 394.
Kuass, 89, 91, 93, 96, 125, 127, 174, 193.
Kudiat Daïat, 67.
Kudiat Gharbia, 64.

L

La granja Businel, 64.
La granja D. Buaud-Bled Dar Selmano, 64.
La granja de Kudiat Daït, 65.
Lalla Chafía, 30.
Le Petit Bois, 59, 60, 77.
Lissa, 10.
Lixus, 53, 62, 68, 74, 75, 78, 83, 96, 98, 99, 100, 101, 102, 103, 105, 106, 107, 108, 109, 110, 112, 113, 114, 115, 117, 118, 119, 120, 124, 127, 128, 129, 130, 136, 172, 192, 199, 210, 226, 227, 236.

M

Malabata, 11, 16.
Malaca, 192.
Mámora, 177, 191.
Mandoubia, 26.
Marruecos, 7, 8, 10, 11, 98, 137, 230, 232, 233.
Marshan, 20, 24, 27, 28, 29.

Mauritania, 14, 17, 19, 22, 23, 36, 40, 53, 57, 60, 67, 75, 78, 79, 80, 81, 82, 91, 97, 103, 105, 106, 118, 120, 132, 147, 149, 172, 174, 178, 183, 185, 192, 193, 196, 212, 227, 230, 231, 238, 241, 247, 251, 264, 266, 274, 284, 289, 306, 308, 316, 326, 341, 360, 362, 367, 376, 379, 380, 382, 384, 388.

Maurousia, 99.

Medina, 24.

Mediterráneo, 12, 13, 29.

Meknés, 230.

Melilla, 14, 78.

Mélita, 7.

Mestroïla, 64.

Mogador, 107, 226.

Mogogha Seghera, 13.

Monte Al Hauz Ben Bekraa, 7.

Monte Al Mellaba, 7.

Monte Dar Chaui, 7.

Monte Meymet, 7.

Monte Shiro, 65.

Monte Zem Zem, 7.

O

Ouad el Kebir, 85.

Oued Khoumane, 230, 290, 382.

Oued Lyam, 66.

Oued Melaleh, 73.

P

Península Ibérica, 4, 91.

Pontion, 8.

Propiedad de Ben Driss Islami, 122.

R

Ras Achakar, 11, 12, 59, 63, 66.

Rauda de Sidi Muley Abdeslam, 123.

Rekada, 122.

Rif, 176.

Río Al Halq, 36.

Río Beth, 191, 385.

Río bu Regreg, 195, 197, 211, 224, 225.

Río de Judíos, 20.

Río Lucus, 98, 99, 106, 114, 116, 121, 122, 127.

Río Quebir, 7.

Río Meharhar, 7.

Río Muluya, 224, 385.

Río Sebú, 172, 191, 230.

Río Tahadart, 7.

Rirha, 152, 172.

Russadir, 14, 226, 227.

S

Sala, 17, 75, 145, 177, 191, 195, 196, 197, 198, 199, 200, 201, 202, 203, 208, 210, 211, 212, 214, 223, 224, 225, 226, 227, 228, 229, 230.

Sania-Hamú, 7.

Semes, 229.

Siaguin, 35.

Sidi Abdeslam del Behar, 228.

Sidi Ali ben Ahmed, 178, 179, 180.

Sidi Ali Bou Djenoun, 132, 136.

Sidi Bu Jari, 121.

Sidi Moussa Bou Fri, 292.

Sidi Sliman, 172.

Suiar, 38.

T

Tabernae, 75, 115, 129.

Tahadart, 11, 59, 125, 126, 127.

Tamuda, 14, 39, 75, 108, 226, 227, 228.

Tánger, 7, 8, 10, 14, 12, 56, 59, 60, 74, 227, 283.

Tanja Balia, 13, 30.

Tetuán, 14.

Thamusida, 75, 82, 132, 135, 177, 178, 179, 180, 182, 183, 184, 185, 186, 187, 190, 191, 192, 193, 194, 224, 227, 228.

Thymiateron, 7, 8, 19.

Tingi, 7, 8, 9, 53, 54, 56, 57, 63, 67, 74, 75, 76, 78, 79, 82, 83, 114, 121, 129, 192, 225, 226, 227, 236, 291 .

Tiro, 56.

Tocolosida, 32.

V

Valle de Mogogha, 7.

Valle de Sebú, 234.

Villa Harris, 13.

Volubilis, 17, 18, 24, 33, 70, 75, 82, 133, 138, 145, 172, 174, 180, 191, 201, 226, 230, 231, 232, 233, 234, 235, 236, 237, 238, 239, 240, 254, 255, 256, 261, 262, 264, 266, 306, 307, 308, 311, 313, 314, 322, 328, 358, 359, 361, 367, 368, 371, 378, 381, 382, 383, 384, 385, 386, 387, 388..

Vopisciana, 89, 452.

Y

Yebel Kebir, 59.

Yebel Zem Zem, 38.

Yorf el Hamra, 59.

Z

Zahara, 70.

Zerhún, 285.

Zoco Chico, 25, 26, 36.

Ziaten, 13, 59.

Zilis, 8, 14, 22, 75, 82, 84, 85, 86, 87, 89, 90, 91, 93, 94, 95, 96, 97, 99, 100, 121, 126, 226, 227.