

R. 4151

GEOGRA PHIAE

CLAVDII PTOLE-
MAEI Alexandrini, Philosophi ac Mathema-

ticæ præstâtissimi, Libri VII, partim à Bilibaldo Pirckheymero trans-
lati ac commentario illustrati, partim etiã Græcorum an-
tiquissimorumq; exemplariorum collatione emen-
dati atque in integrum restituti.

HIS ACCESSERVNT,

Scholâ, quibus exoleta locorum omnium nomina in Ptolemæi
libris ad nostri seculi morem exponuntur.

Indices duo hætenus à multis desiderati, quorû ad miniculo, ve-
terum simul ac recentiorum locorum (utpote regionum, ma-
rium, insularum, promontorium, montium, fluminum, ur-
bium, &c.) situs, facillimâ ratione in tabulis depictis deprehen-
duntur, CONRADI LYCOSTHENIS Rubeaquensis opera adiecti.

Quibus præfixa est epistola in qua de utilitate tabularum Geo-
graphicarum ac duplicis indicis usu latè differitur.

Tabulæ novæ quæ hætenus in nulla Ptolemaica editione visæ
sunt, per SEBASTIANVM MVNSTERV.M.

Geographicæ descriptionis compendium, in quo varij gentium
ac regionum ritus, mores atq; consuetudines per eundem ex-
plicantur.

Cum Regiæ Maiestatis Gratia &
Priuilegio ad sexennium.



2 400 40
Galle
MADE IN SPAIN

GEOGRA PHIAE

CLAVDII PTOLE-
mæi Alexandrini, Philosophi ac Mathema-

tici præstâtissimi, Libri VIII, partim à Bilibaldo Pirckheymero trans-
lati ac commentario illustrati, partim etiã Græcorum an-
tiquissimorumq; exemplariorum collatione emen-
dati atque in integrum restituti.

HIS ACCESSERVNT,

Scholia, quibus exoleta locorum omnium nomina in Ptolemæi
libris ad nostri seculi morem exponuntur.

Indices duo hætenus à multis desiderati, quorû ad miniculo, ue-
terum simul ac recentiorum locorum (utpote regionum, ma-
rium, insularum, promontorium, montium, fluminum, ur-
bium, &c.) situs, facillima ratione in tabulis depictis deprehen-
duntur, CONRADI LYCOSTHENIS Rubeaquæsis opera adiecti.

Quibus præfixa est epistola in qua de utilitate tabularum Geo-
graphicarum ac duplicis indicis usu latè differitur.

Tabulæ novæ quæ hætenus in nulla Ptolemaica editione visæ
sunt, per SEBASTIANVM MVNSTERYM.

Geographicæ descriptionis compendium, in quo varij gentium
ac regionum ritus, mores atq; consuetudines per eundem ex-
plicantur.

Cum Regiæ Maiestatis Gratia &
Priuilegio ad sexennium.



P T O L E M A E V S

ASTRONOMORVM PRINCEPS, DILIGEN-
tissimus scrutator & obseruator motuum caelestium,
vixit in Aegypto, tempore Adria-
ni Imperatoris.



SEBASTIANVS MVNSTERVS

FVERVNT haecenus quidam, qui putauerunt Ptolemaeum huius libri autorem
alium fuisse ab eo, qui scripsit Almagestum, sed hi deprehenduntur errare, quum
in Almagesto aliquando, licet raro, hunc Cosmographicum citet librum, praefertim
libro secundo capite ultimo, ubi sic scribit: Sed negotio iam de angulis
absoluto, sequeretur ut distantias illustrium urbium secundum longitudinem ac
latitudinem ad apparentia computaremus, sed hoc negotium quum
per se praecipuum sit, & Geographicæ rationi conectatur, so-
lum id atque seorsum ante oculos ponemus, &c.

ASTRONOMICAE

ATQUE COELESTIS PHILOSOPHIAE INGEN-
tiosius scrutatoribus, Sebastianus Munsterus eius-
dem facultatis discipulus S. D.



OSTIS exquisitissimi lectores, non temere factum, ut omnium rerum opifex
caelum & terram tam luculenter hominum oculis contuenda exposuerit,
imò oculos & caput hominis sic contra hoc admirandum spectaculum
constituit & in sublime collocauit, ut nihil aliud quam haec magnifica
dei opera, potentiam & sapientiam eius in hac ipsa machina caeli & terrae
conspiceret. Caeli etenim enarrant gloriam dei & opera manuum eius annuntiat firma-
mentum: Et inuisibilia dei per ea quae facta sunt intellecta conspiciuntur. Quod si ea
magna et admiranda sunt, quae propter corpora nostra breui moritura facta sunt, qua-
lia & quantam putamus ea futura, quae parata sunt diligentibus deum & commoraturis cum
eo in secula seculorum? Ibi inquit Isaias, non erit amplius sol qui praeficit diem, & splen-
dor lunae qui illustret noctem, quin magis dominus ipse erit in luce perpetua. Sed uix
hominum caecitatis: qui cum oculos habeant, nihil uident, palpantes quasi caeci in pariete,
& impingentes in meridie quasi in tenebris, ponentes tenebras lucem & lucem tene-
bras. Caelum & terra & omnia quae sunt in eis, specula sunt creatoris ipsi homini
representantia, inuitantiaque ad eius cognitionem, & id non specie aut operatione una,
ne uel sic fastidium aliquod & satietatem parerent contemplantibus se ullam, sed nouis
assidue uicibus animi hominis iucundissime ad laudem conditoris ceu uoce quadam
prouocantia. Sic enim alia aliaque quotidie sydera occidunt & oriuntur, noctis dieique alia
quotidie magnitudo, caloris & frigoris alia quotidie uis, uentorum & uaporum ex ter-
ra ascendentium alia quotidie in aere operatio, alia quotidie senescens aut reiuuenens
scantis anni forma; & ut in summa dicam quoad istud suum tenuerit motum,
inferioris mundi cursus & quotidiana mutatio nunquam cessabunt. Haec autem omnia
eo tendunt, ut in hisce iucundis uarietatibus & uicissitudinibus, ceu stimulis quibus-
dam hominis animus iugiter excitetur ad dei & omnium rerum conditoris laudem. Et
qui his beneficiis non commouetur, is abutitur dei creaturis, & ambulat ueluti surdus
& caecus in hoc mundo. Legat quisquis dei amicus esse desiderat, psalmum 104. & inue-
niet quomodo illa creaturarum mira uarietas, officium et ministerium indefessum atque di-
uersa actio, prophetae animum rapuerit ad benedicendum deum, excitaueritque ut in hanc
proruperit laudis uocem: Quam multa sunt opera tua domine, omnia fecisti in sapien-
tia, plena est terra possessione tua. Mare ipsum quam magnum est, quamque latum com-
prehendit spatium: In eo sunt animalia absque numero, parua & magna, & transeunt
naues per ipsum, &c. Ostandi hic Psalmus in quantum admirationem duxerit uirum
sanctum naturae ipsius consideratione, quam tantam in mundo & partibus eius fecit uarie-
tatem. In terram produxit montes, conualles, flumina, campos, arbores, herbas, frumeta,
legumina, poma, pisces, aues, bruta, insecta, conchas, marmora, gemas, lapides, me-
talla, homines, &c. & in his diuersas formas, species, coloresque innumerabiles exco-
gitauit ac effinxit. Et inter haec quaedam sunt, quae homini prosunt, alia nocent, alia
sunt quae delectant & alia quae molesta sunt. Sed socordia & ignauia hominum acci-
dit ut facies illa naturae apud mortales ne quicquam admirationis habet, cum pauci sint,
qui uel maiestate eius summa uel uarietate mirabili excitentur. Contra quod malum
prouidentia dei homines quosdam ingeniosos suscitauit, qui imperitis & oscitan-
tibus istis uim naturae eruerent, & per eam opificis admonerent, inter quos alij alias
naturae tractauerunt partes, sed nemo propius accessit & plus autoritatis sibi concu-
liauit quam hi, qui caeli & terrae situm descripserunt. Et quanquam plurimi fuerunt
qui id conati sunt, nemo tamen perfectius excellentiusque hanc inaccessam naturam at-
tigit partem quam Ptolemaeus. Hic enim mente in caelum conscendens, & omnes mo-
tuum

tuum eius rationes obseruas, & quæ humani ingenij vires ferè excedunt inuestigās, tam abstrusa & arcana, sublimiaq; de planetarum, octauæ & nonæ sphaeræ motibus adinuenit, ut uere pro miraculo habendum sit, hominis imbecillitatē eò peruenisse. Et nisi hæc omnia euidentibus demonstrationibus & certis futuris euētib; comprobaretur, nempe luminarium & planetarum coniunctionibus, oppositionibus & obscuracionibus nemo nō pro cōmento haberet, tot & tam uarios ponere progressionis, renissionis, retrogradationis, trepidationis, deuiationis, inclinationis & reflexionis motus, quibus cœlorū inæqualis saluatur agitatio. Inæqualē agitationem uoco eccentricorū orbium reuolutionem, quæ respectu proprii centri regularis est, & respectu centri mundi irregularis. Porro ubi hæc superioris orbis inaccessa pars illustrata & numeris suis signata comprehensaq; fuit, facile licuit deinde correspondentem & cōcentricam terram eisdem illis cœlestibus cancellare lineis & circulis, & exacta obliquaq; horizontis & æquatoris interfectione & poli diuersa altitudine designare climata, parallelas, latitudines & longitudines, atq; eisdem inscribere cognitas terras, montes, flumina, maria, insulas, urbes, castella, solitudines & reliqua id genus, quæ in superficie terræ & marium eminent. Et hic quidem Ptolemæus noster super omnes mortales egregie suum exercuit ingenij, sed nō potuit tam feliciter eam absolueret partē ut priorē. Nā cōstituto eo in uno terræ loco, potuit omnes cœli obseruare partes propter cōtinuum eius motū (partes poli Antartici nobis perpetuo in his regionibus desidentes hic non comprehendimus) non autem sic licuit contueri terram, nec uni homini sufficere vires & anni ad peruagandum uniuersam terrā. Hinc itaq; est, quod Ptolemæus terras quasdam ab oriente & meridie atque Septentrione utcunq; descripsit. Fuerunt & suo tempore quædam terræ non admodum cultæ nec ab exteris nationibus frequētatæ, id quod de Germania, Polonia, Moscouia, &c. patet, & idcirco non potuerūt diligenter lustrari & adamussim describi. At cum hodie nullus terræ angulus non sit ab hominibus penetratus, per nouas regionum descriptiones facile licuit sarcire, quicquid Ptolemæicis antea defuit tabulis. Celebratur toto orbe terrarum Alexander magnus, quod primus ferè penetrarit Orientem, non nauigio sed pedestri ac tutiori itinere in illum deductus. Sed parua erit illius laus, si compareretur uiris illis, qui nostro æuo maria etiam incōperta fulcare tentarunt, & Occidentem sua exploratione aperuerunt, innumeras insulas, hominibus & opibus plenas, in uastissimo mari adinueniētes, de quibus hæcenus nemini mortalij quicquā constitit à duobus millibus annorū & supra, nisi fortassis Indis orientioribus & uicinioribus compertæ fuerint illorum hominum habitationes. Certè nostro & maiorum nostrorum æuo nemo inter doctos non putabat totam aquarum uim à principio creationis in illud pelagus reiectā, & aquam ipsam illic in magnam coaceruatam molem, ut possibile non fuerit ibi aridam quoquo modo apparere, sed falsi sunt omnes, qui in hac fuere sententia, cum nullibi non in mari emineant insulae, siue ad occidentem ieris siue ad orientem, siue meridiem, siue septentrionē. Quantum uerò attinet ad Continentem, multi passim in diuersis orbis partibus prodierunt uiri, qui regiones & terras suas diligentissime conscripserunt, aut suppetias illis tulerunt, qui descriptiones huiusmodi moliti sunt, quorum nomina hic libenter recenserem & debito prosequeretur honore, si ea omnia mihi constarent. Proinde uiri quorum opera ego in nouis meis tabulis usus sum, hi sunt. In descriptione Gallicæ consului Oruntij excellentis mathematici topographiam. In tabula Noruegiæ, Sueciæ, Gothiæ, &c. usus sum opera præstantis uiri Iacobi Ziegleri, quem & pro magna parte imitatus sum in descriptione terræ sanctæ. Usus sum & in hac posteriori editione pro regionibus Septentrionalibus, puta Scandia, Dania, Suecia, &c. Olao Magno Gotho, qui natus ex regionibus illis plurimum illustrauit Septentrionem ipsam. Heluetiam & Rhetiam iam pridem ministravit eximius uir Aegidius Tschudus. Alsatiam & Brisgoiam ego obseruauit, usus tamen in quibusdam consi-

lio &

lio & subsidio ornatissimi uiri Beati Rhenani. Alias Rheni tabulas ego quoq; descripsi, sed cui non uulgares suppetias tulit illustrissimus princeps D. Ioannes Palatinus Rheni, dux Bauariæ & comes Sponheimēsis, omnium bonorum studiorum amator & studiosorum singularis patronus, qui mirabili suo ingenio descripsit Vastum regnum & Hunorum stationem, uulgo Hunefruck dictā. Angli quoq; & Poloni sua suppetiarunt regna. Fræconiam à Sebastiano Rotenhan nobili uiro descriptam, ego mea peregrinatione nō nihil auxi. Idem feci in Bauaria, quam primum Ioannes Auentinus omnis uetustatis Germanicæ amator descripsit. Sueuiā uero, fontes Danubij & Nigram sylvam ego mea lustratione & obseruatione in tabulam cōeigi. Porro lacum Podamicum exhibuerunt Constantienses, nempe insignes uiri Ioannes Zuickius & Thomas Blaurerus. Appendicem geographicā à fine adiectā, ego ex multis conflaui Historicis atque Cosmographis, ostendens, quæ quæuis terra prædita sit uirtute, quid potissimum producat, quæ nutriat animalia, quos & quales contineat homines, &c. Sed redeo ad Ptolemæum. Fuit hic Claudius Ptolemæus Alexandrinus, græcas doctus literas, philosophus, astrologus & insignis mathematicus, florens sub Traiano, Adriano & Antonio Pio Cæsaribus, posterior Strabone, Plinio & Pomponio Mela, sed qui illos & priores in Geographico artificio facile superauit. Hunc nouissimis temporibus duo uiri ausi sunt uertere in linguam latinam, nempe Iacobus Angelus Florentinus & Iohannes Vernherus Norenbergēsis. Prior licet calluerit græcam linguam, defuit tamen ei mathematica disciplina, & cōtrā posterior tamen in mathesi admodum excelluerit, destitutus tamē fuit græcarum literarū cognitione. Superueniens ergo nostra ætate Bilibaldus Pirckeymherus Norenbergenſis, qui mathematicam, græcis iunxit literis, & aggressus autorem ipsum in suo fonte, quoad potuit fideliter uertit, dilucidiorē que nobis tradidit. Et quoniam in græco exemplari temporis successu multa quoq; deprauata fuerunt, quæ haudquaquam unico restitui poterant momento, multa fugerunt hunc bonū uirum, quæ post eum deprehendit oculatissimus Michaël Villanouanus, qui non pœnitendans uigilias locauit in Ptolemæū emendando corrupta, explicando retrusa, & scholijs illustrando obscuriora. Nos autem utrunque secuti, & Pirckeymheri amplexati sumus uersionem & Michaēlis nō respicimus uulgares interpretationes, adiectaq; scholia. Et ne inter Ptolemæi scriptum & insertas annotationes cōfusio aliqua esset, duplici usi sumus caractere, uno, crassiori scilicet, autorem & altero scholia exprimentes. Primū librum succincto illustrauimus cōmentario, quod pro magna parte ex Vernhero accepimus, id quod subtercere nolimus, ne aliorū inuentis uideamur nos honestare & his nobis nomen parare. In alijs libris graduum fractiones in minuta commutauimus duplici pūcto longitudinem à latitudine distinguētes. Cæterum quod non omnibus tabulis in margine parallelas, climata & longitudines dierum adscripsimus, præsertim primis, id nullo alio consilio factū existimes, quàm quod sufficere putauimus figurā illam parallelorū, quam capite 23. primi libri posuimus. Ibi enim è regione graduum latitudinis inuenies signata ad læuam climata, & ad dextram parallelas atque longitudines dierum. Sic ne eadem bis poneremus, reseruauimus quædam ueluti parerga ab octauo libro, quæ scilicet post secundum caput de omnibus Europæ, Africæ & Asiæ tabulis scribuntur, breuissimis & miro compendio coordinatis figuris ea explicantes sub exterioribus singularum Ptolemæicarum tabularum titulis. In ipsis autem tabulis suo quoq; loco signauimus mōtes, flumina, insula, promontoria, insigniores populos atq; celebriores ciuitates. Celebriores dico, quia angustia loci plerūq; nō admittit omnium locorū aut etiā populorū inscriptionem. Ne tamen quicquā deesset tabulis, cōstrinximus simul omnia nomina in quadrilaterū unum aut duo, iuxta exigentiam multorū aut paucorum intermissorū nominum. Quorum radices si habere libeat, facile in præcedentibus inuenientur libris. Quod præterea præstiterimus in ipso Ptolemæico contextu, conferentes illum cum græco exemplari & Vlmensi æditione, quæ in calculo & locorum nominibus omni-

* 3 bus

bus posterioribus additionibus purior & incorruptior est, aliorum esto iudicium. Et quoniam nihil ex omni parte perfectum in rebus humanis reperiri potest, non dubium quin superuenturi sint, qui & alias mendas, quæ nos fugerunt, deprehendent, & hos in præsentiarum rogo, ut si quid in hac additione corruptum inuenerint, candidè illud emendent ac benigne corrigant, memores, in tantâ exemplarū varietate non potuisse omnia tam subito restitui in suū nitorem. Hactenus de Ptolemæo. Nunc ad uos redeo cædidi lectores, & hunc tam multarū terrarū regionumq; librū uobis propensius cōmendo, cuius lectione & inspectione animi leuetis tædium. Habet enim Geographia præter eam commoditatē, qua hominem habiliorē reddit ad uniuersam rem literariā tractandā, mirabilem quandam recreandi uisum, ut domi sedentes, discamus terrarum situm, mariū flexus, amnium de curis, montiū tractus, ciuitatum populorumq; ritus & mores; animalium deniq; effigies, naturam & discrimina, tanquā præsentēs omnia contempleremur. Legimus quosdam magnos uiros olim incredibili accensos cupiditate uisendorū locorū ueterum fama celebrium, atq; ob id nullas cunctantes expensas, peragrasse uarias terras, hic ut contempleretur fontes Danubij, iste ut uideret Græciā, ille autem Aegyptū cerneret, &c. Quod cum nos hodie facere nequeamus ob catholicae fidei hostes, qui maiorem terræ occupant partem, domi in ocio manentes, & magnos labores itinerumq; pericula uitantes, picturæ fide præscripta, omnem terræ habitudinem spectare possumus, menteq; ab una in aliam transire regionē, & plerūq; absentes plura uidere in aliqua regione, quàm qui præsentēs in ea fuerūt. Multo enim latius circūspicit mentis quàm corporis oculus. Boni itaq; cōsultite hanc meā operā optimi lectores, & si quippiam à me perperam dictum uel scriptū in hoc libro est, censores estote Christiani uel saltem humani, non iniqui. Nemo in hoc mūdo omnia uidere & scire potest. Cæcutimus non raro in his, quæ etiam nobis apertissima esse uidentur, oculisq; ipsis exposita. Atq; hic, ut idem repetam, nemo mortaliū est tam oculatus & circūspectus, qui non aliquando hallucinetur, impingatq; En Ptolemæus hic noster, ingenio suo facile superauit omnes Astronomos, nec unquā ei similis aliquis emerit, siue Astronomiā eius consideres siue Cosmographiā, & tamen in utroq; opere lapsus deprehenditur. In astrorū canonibus nostris tēporibus hic error sese insinuat, quod radices motuum cælestium non sunt exactissime ab eo aut alijs Astronomis, quos ille secutus est, aut qui illum secuti sunt, designatae, id quod citra ultra controuersiā manifestant eclipses, tam solares quàm lunares, quæ hodie calculum præcedunt quadraginta aut quinquaginta minutis: tantūdem per consequens omnes coniunctiones & oppositiones luminarium deuiant à uero. Nec hactenus aliquis in tanto numero Mathematicorum, quos hodie habet orbis, extitit qui hunc crassissimū aduerterit aut saltem notauerit errorem. Debuerant hic cæteris diligentiores esse natiuitatū iudices, ne tam fallaci nitentur fundamento. Fuit hic error tempore Ptolemæi imperceptilis, cum canones & radices ab eo conderentur: at per totannorum curricula sensibilis factus est, quando quidem unum quartum aut quintū tandem parturiat unum minutum, & ex multis minus confletur una hora. Sed hunc errorem alijs me doctioribus in mathematica excutiendum & castigandū relinquo. Satis me fecisse arbitror, publicasse errorē. Cæterum quàm hic noster Ptolemæus in ciuitatū regionumq; latitudinibus à uero aberrauerit, nemo est, qui modo sciat quid sit latitudo, qui id obseruare non possit. De longitudine hic iudiciū ferrè non licet, quum nec ego nec alij qui ante me fuerunt in longitudinibus regionū obseruandis ullam industriam adhibuerimus. Credimus hic Ptolemæo & alijs eclipsiū obseruatoribus, qui in oriētē & occidēte unius eiusdem eclipsiis spectatores extiterūt, horamq; aut coniunctionis aut oppositionis aduerterunt, ac deinde collatione facta, locorum interualla animaduertent. Valet. Basileæ anno

M. D. LII. mense Martio:




Enry par la grace de dieu roy de fra

ce, aux preuoost de Paris, Bailly de Rouen, seneschaulx de Lyon, Tholose, & Poictou, & a tous noz autres iusticiers & officiers, ou leurs lieu tenans, Salut. Henry Pierre, marchant libraire & bourgeois de la ville de Basle, lun des cantons de noz alliez confederes & bons comperes les Suisses, nous a fait dire & remonstrer qu'ilz a recouuert entre autres liures, la Geographie de Ptolemee, corrigee par Sebastian Munster, & par lui amplifiee d'un grand nombre de tables, pour lequel liure recouurer & imprimer lui a conuenu & conuendra faire de grandz fraiz & despens, mesme en la description du monde, & les particulieres regions, avec les pourtraictz des plus notables & illustres villes, effigies de plusieurs sortes d'animaux, qui sont aux estranges pais, & autres choses, monstrans au vis ce qui concerne ladicte Geographie, en quoy ilz a employe grand somme de deniers, & doute que les libraires & imprimeurs de nostre royaume ne fassent, si tost que ledict oppoiant aura publie ledict liure, icelui imprimer, en y mettant les dictes figures, entant que touche ladicte Geographie, qui seroit lui offer tout moyen de se pouoir rembourser de sesdictz deniers, & receuoir quel que fruit de son labeur. A ceste cause nous a humblement requis lui vouloir sur ce pouruoir de remede conuenable. Pour ce est il que nous, desirans bien & favorablement traicter ledict suppliant, lui auons permis, & permettons, de grace speciale, plaine puissance & auctorite royal de mettre & exposer en vente en nostre royaume, pais, terres, & seigneuries a nous obeissantes, ladicte Geographie françoise dudict Sebastian Munster, sans que nul libraire ou imprimeur de nosdictz royaume pais terres & seigneuries, la puisse imprimer, ou faire imprimer, ne imiter ou faire imiter icelles figures, ou partie d'icelles, sans le congé & permission dudict suppliant, iusques au temps & espace de six ans, a compter du iour & date que ladicte Geographie sera acheuee d'imprimer en la premiere edition, & ce sur peine de confiscation dudict liure & figures, & d'amende arbitraire a nous a appliquer. Si vous mandons, & a vn chacun de vous sur ce requis, et si comme a lui appartiendra, que vous de la presente concession & priuilege faites permettez & souffrez ledict suppliant iouir & user plaine ment & paisiblement, sans lui mettre, ou donner, ne souffrir estre mis ou donne, aucun de stourbier ou empeschement au contraire, lequel si mis ou donne lui estoit, vous faites incontinent & sans delay, mettre a plaine & entiere deliurance, & au premier estat & deu. Car tel est nostre plaisir, non obstant quelconques lettres a ce contraires. Donne a Paris ce xx. iour de lanuier, lan de grace mille cinq cens cinquante deux, & de nostre regne le sixiesme.

Par le roy le sieur de Roissy maistre
des requestes de Lhostel present

Surant

DE UTILITATE TABULARUM Geographicarum, & usu sequentium elenchorum, necessaria Conradi Lycosthenis Rubeaquentis, ad Ioannem Frisium Tigurinum, admonitio.



Rinceps poetarum omnium Homerus diuinum suae Odyssae opus auspicatorum, Vlysem (quae Graecorum omnium sapientissimum effingete conatur) potissimum eo nomine laudat, quod mores multorum hominum & urbes nouerit, innuens nimirum insignem illam oris facundiam, prudentiam, fortitudinem, constantiam ceterasque uirtutes, quibus hominem depingit, eius potissimum erroribus ac periculosus peregrinationibus ascribendas esse, in quibus multa expertus sit, oculisque suis inspexerit, quae domi nullis praecipis, nulla disciplina, nulloque unquam doctore perdidicisset. Per mouit haec utilitas Orpheum, Musaeum, Melampodem, Solonem Atheniensem, Platonem, Pythagoram Samium, Eudoxum Mathematicum, Democritum Abderitem, Inopidem Chium, atque alios sexcentos Philosophos omnium antiquissimos, qui relicta patria, partim ut uariis ac eo tempore raris disciplinis animos excolerent, partim ut ritus, mores, leges ac consuetudines diuersarum gentium explorarent, in longinquas regiones profecti sunt, iudicantes eum hominem neququam recte sapere posse, qui in solo paterno, quasi claudus (ut prouerbio iactatur) futor, perpetuo delitescens, contentus suis tantum, quae in parui Laris angustijs cernuntur, reliquas mundi regiones & prouincias plane ignoret. Verum cum non cuius detur adire Corinthum, ac multa sint quae hominem a peregrinationibus auocent, Cosmographorum ac Geographorum diligentia ac indefessus labor, non parua ex parte a peregrinandi labore & impendio nos liberauit. Ex his autem primus Homerus etiam, secundum Hypparchum, autor extitit, qui poesis suae omni doctrinarum genere referat, & regiones omnes, ad quas eo tempore penetrari poterat, magno ingenij acumine illustrauit, quem Alexander & Hecateus Milesij, ac Eudoxus, qui uicinus illorum temporum fuit, imitati sunt. His successerunt postea Dicearchus & Eratostenes, qui complura scriptis superiorum addiderunt, Alexandri Magni temporibus, qui pluribus uictoribus potitus, complures etiam & ignotas ante se prouincias illustrauit, totumque penes terrarum orbem peragravit. Exornarunt etiam Spartam suam in hoc scribendi genere Polybius



bis Megalopolitanus, & Pofidonius, multa certiora tradentes propter recētes Romanorū uictorias. Superuenit Strabo Cretēsis uir plurimae lectionis, qui summa diligentia uberiq; doctrina omnia ita complexus esse uidetur, ut consumato operi nihil ferē adijci commodē possit. Caesaris enim Augusti tēporibus apud Romanos uixit, quibus eo tempore nihil (ob tot bello subiectas ac in seruitutem redactas gentes) incognitum esse poterat. Veruntamen cum tot Geographorum scripta ob res incognitas ac remotas, multis locis lectoribus essent obscurissima, ac contemplatio rerum sine inspectione admodum esset difficilis, bonam operam nobis Ptolemæus locauit, qui ut ab omni peregrinationis labore, periculo, atque impensa liberaret, ac res ab alijs obscurē traditas, adhibita luce omnium oculis subijceret, totam terrę faciem certis tabulis depinxit, atque spectandum tanquam in politissimo speculo proposuit, cuius opera factum est, ut non tantum honorum autorum, ac præcipue Strabonis, Stephani, Plinij, Solini, Melæ ac aliorum in hoc scribendi genere doctorum, lectiones sint factę perspicuę, sed omnis etiam nobis peregrinandi sublata sit difficultas. Ostendunt enim tabulæ peregrē abeuntibus quo sit flectendum ut citius peregrinationem absoluas, quę uia tutior, cōpendiosior, ac facilior, ubi montes ascendendi, flumina transeunda, ubi syluæ umbram gratissimam præbentes perambulandę, ubi commodē diuertendum ac pernoctandum. Mariæ pernauigaturis indicāt Syrtes, Scyllā, Charybtim, aliq; horrenda maris pericula. Bella gerentibus, ubi tutus cum exercitu sit transitus, ubi castra figenda, quo loco hybernandum, ac aperto Marte cum hoste pugnandum, ubi commodē in insidijs latitandum, ne hostis in prouisus circumueniat: quę res sæpenumero magnis ducibus exitiū, patrię calamitatem peperit. Sic enim Cyrus opulentissimus Persarum rex, cum iam Crassum Lydorum regem uicisset, ac Babylonem, orientalemq; omnem oram in suam potestatem redegisset, ob solam huius doctrinæ ignorantiam, cōtra Thomiridem Scytharum reginam pugnans propē Oasis fluminis trāsitum, cum uniuerso exercitu interijt. Omitto Agamemnonis exercitum, qui ea ipsa causa turpiter in bello Troiano pedem retulit. Transeo Thermopylarum angustias, quę ex ignorantia Persarum, diuturnam Leonidę gloriam pepererunt. Silentio prætereo Parthorum contra Crassum uictoriam, quę ex regionis quoq; inscitia manauit, prætermitto etiam alia infinita exempla, quę historiarum lectio suppeditat, quibus manifestissimum esset ostendere, præclare dixisse Strabonem, qui dictitare solebat, eum demum uenationem rectē instituire, qui planē norit, qualis & quanta sylua esset in qua uenaretur.

tur. Sed non est mei instituti omnem tabularum Cosmographicarū utilitatem ostendere, quæ adeo immensa est, ut Nestorem aut Demosthenem desiderent, ut qui admonere tantum, idq; obiter uolui, quā necessaria in omni uitæ genere tabularū harū esset cognitio: quæ cum eius artis ignaris hominibus nimium difficilis uideat, eos aliqua ex parte iuuare sequētib; indicibus placuit. quos non quidē eo animo Frisi doctissime, ad te potissimum mitto, quod earū rerum rudem ac imperitū iudicem: sed quod hoc studij genere te plurimum partim delectari, partim etiam (ni publicus labor, quem patriæ in erudienda iuuentute feliciter impendis, retineret) perpetuo, & si non reuera, animo tamen nunquā non peregrinari te sciam: ut sic, quando quidē contra animi sententiā retineris à tuis, tabulas Ptolemaicas domi perlustrās, reuera cum Propertij Elegorum præstantissimi Arethusa dicere possis: Cogor & è tabula pictos ediscere mūdōs. Longē aberit in hac peregrinatione omnis molestia & difficultas, quæ alijs sæpenumero impedimēto esse solet. paucis enim horis, pertenui uiatico, totum perlustrare mundū, omnesq; terrę angulos, maria, insulasq; licet remotissimas, facillimē adire poteris. Te peregrinationi iam accinctum, non retinebunt scholę proceres, nō curę rei domesticę, non lachrymas effundet uxor, non plorabunt liberi, iam uerò ambulanti non oberit aëris ulla intemperies, stridens uentus, humidus imber, nec grādo duris inuisa colonis. Diuertenti non erit morosus hospes, qui cibum bis coctum, putredine olentes pisces, acetosa, fontibusq; permixta uina: quietem uerò petenti, pediculosa, ulceribusq; cōmaculata linteamina apponat. Aestiuo tempore non solis igniti feruor, periculosa fulgura, nec pinguisima frugibus arua oberūt. Hyberno uerò nequaquam uexabit frigoris dira improbitas, non densitas niuis, & cōcreta canicie barba, nō teneras glacies secabit aspera plantas. Nauiganti tibi, non eructabit uomitus, non erunt infesta sidera, luctantes uenti, tempestatesq; sonore: tutissimus eris à piratis ac latronibus, uitæ opumq; perniciosis insidiatoribus, alijsq; infinitis periculis atq; incommodis, quæ plerunq; peregrinantes circumuenire solent. Vnum tamen adhuc deest, comes uidelicet iucundus, qui (ut uulgò iactat) in uia pro uehiculo esse solet: ideoq; ne & hic destituaris, Indicem nostrum, ueluti Aeneæ fidissimum Achatem adiungā, quo duce omnis terræ ac maris spaciosissimus ambitus aditu sit omnium facillimus. Nullus enim angulus uspiam est tam inaccessus, in quem sequentem breuissimo cōpendio deducere non possit. Age igitur faciamus eius rei pericula, ut uideas quanta sit eilorum omnium cognitio. In tertio libro Regum cap. 9. legimus, regum sapientissimum Salomonem, inter alias ciuitates

Palmiram etiam in terra solitudinis aedificasse, omnium, ut ex Iosephili
bro antiquitatū octauo liquet, munitissimā, quam Hebrei Thamer, uel
Thamor appellarunt: & Hadrianus, ut nominis sui immortalitatē con-
secraret, Hadrianopolim nominari uoluit, tradēte Stephano. Huius igitur
ciuitatis (de qua inter Parthos & Romanos tamdiu de imperio cer-
tatū est) situm uidere cupiēs, eum Indicem qui in ordine primus est, ac-
cede. quare Palmiram, & inuenies quinq; numeros assignatos 20. 71.
30. 34. 0. quorū primus folium tabularum Ptolemaicarum, secundus
longitudinis gradū, tertius eius gradus minutias, quartus latitudinis gra-
dum, quintus eiusdē gradus minutia nullā superaddendā ostēdet. Acci-
pe nūc igitur foliū in ordine uicesimū (numeros enim in prima facie om-
nibus tabulis inscriptos reperies) et in summa parte tabule, quę longitu-
dini deputata est, quare gradum septuagesimū primū, ac imaginatione
eiusdem gradus minutias triginta concipe: quo facto, duc à cōcepta iam
minutia filiū, ad eiusdem gradus ac minutie partem, quę in infima tabu-
lę parte, iuxta longitudinem, numeris eodem pacto signata est, & habe-
bis exactam loci longitudinem. Eadem inde ratione quare in latitudine
tabulę gradum tricesimum quartum, & ab ipso gradus principio sta-
tim (0. enim nullam minutia super addendam ostendit) duc aliud filum
ad aliam latitudinis partem tabulę, eodem numero signatam, & habe-
bis etiam latitudinē. atq; eo ipso loco ubi filiū interfecatur filo, uerū Pal-
mirę situm: licet enim nomen ciuitatis ob tabulę angustiam non sit ap-
positum, deprehendes tamen ciuitatem prope eiusdem nominis fluuiū,
achaud longē ab Afaldanio monte aedificatam fuisse. Verū quo res
omnibus fiat clarior, aliarū etiam regionum loca eadem ratione inuesti-
gabimus. Quis ignorat, quanta fuerit inter Græcos de Homeri patria
concertatio, de qua apud Gelliū in noctibus Atticis potissimum legi-
mus. alij enim Colophonium, alij Smyrnarum, quidam Atheniensem,
quidā prodiderunt Aegyptium fuisse: quibus etiam Heliodorus I. bro
Æthiopicę historie tertio astipulatur, qui Homerum humanę philoso-
phię facile parentem, non tantum Aegyptium uocat, sed aperte Theba-
rum urbem patriam etiam ascribit: quę, ut Herodotus ait, ambitu cen-
tum & quadraginta stadiorum, & ut Plinius refert, pensilis, centumq;
portarum fuisse dicitur, in quarum singulis ducenti custodes excelluis-
se equis & curribus memorantur, unde reges soliti erant maximos exer-
citus armatorum educere, nullo ex oppidanis id sentiente. Huius igitur
preclari oppidi situm cernere cupiens, Indicem cōsule, ac inuenies tres
numeros 15. 63. 26. ascriptos, quorum primus folium tabulę,
secundus longitudinis, tertius uerò latitudinis gradum subindicabit.
Accede

Accede nunc folij decimi quinti tabulam, ac quare gradus sexagesimi
tertij principiū in summa infimaq; tabulę parte, filumq; applica, ac ha-
bebis longitudinem. Idem fac in gradus uigesimifexti latitudinis prin-
cipio, & inuenta latitudine, ubi filiū secatur a filo, deprehendes Theba-
rum urbem, quę Græcē *ἑλιόπολις*, id est, solis ciuitas dicitur, in Nili flu-
minis ripa, prope Captos sitā esse. De Rhodano magni nominis flu-
uio uarij uaria scribunt autores, cuius fontes si uidere lubet, index ad fo-
liū tabulę tricesimū sextū quærētem remittet, ubi simili ratione, in gra-
du longitudinis ac latitudinis septimo animaduertet nō longē admodū a
Danubij & Rheni fontibus, ppe montē cui Briga nomē est (quę incolę
die Furch appellant) scaturire, & ad Sedunū urbem decurrētem, uicū
Veragrorum (qui hodie Sanctus Mauritius dicitur) interfecare, donec
Lemanno lacui (quem accolę Laufannensem nominant) admisceatur.
Ita quoq; Ithacam insulam, quā Ulysses & eius uxor Penelope illustra-
runt, cuiusq; reges Maximus Tyrius ob insignem impudentiā porcos
appellat, in eo folio tabulę quę in ordine duodecima est inuenies. Item
Parnassum montē in cuius apice, Sophocles in Thyeste uitē nasci referē
Euboicę similem, quę singulis diebus botrū maturū producebat Bac-
cho offerendum, ac alia omnia cuiuscunq; sint generis loca. Non autē si-
lentio prætereundū est, locorum nomina, ut à ueteribus ac recētioribus
appellata sunt, & etiamnum hodie appellantur, imò eorum etiam quo-
rum picturas atq; denominationes tabularū angustia capere nō potuit,
in primo præfertim Indice recitari, quę tamē iuxta sitū eadē ratione de-
prehendi ex tabulis facillimē possunt. Cuius rei ideo mentionem facere
placuit, ne locus in picturis non inuentus, partim scrupulum quærēti
inijciat, partim etiā ignorantia notā Ptolemæo inurat: ex cuius octo
libris priorem, hoc est, uiginti octo tabularū indicem confeci, ac recen-
tioribus tantum nominibus, ueterum locorum numeros à Ptolemæo
signatos, ubique adieci. Tabulis autem nouis cum longitudinis ac la-
titudinis numeri deessent, compendij tantum gratia extra omnem po-
li altitudinem effingere gradus coactus sum. Vnde factum est, ut tabu-
larū nouarū indicem à Ptolemaico seiungere placuerit: quo duce mul-
to commodius ambulabis, si relicto filo, quod utranque manum parum
commodē desiderat, alia regula usus fueris. Ideoq; fac ex densissimo
pergameno regulam, siue scalam, quę latitudinis nouarum tabularum
scalę, diuisione simul ac numerorum inscripto inibus planē sit similis,
cuius auxilio locū quem oculis cernere lubet, facillē inuenies. quę ratio
quam facilis ac certa sit, unico tantū exemplo cōtentus experiri placet.

Præclarū est, partim ob antiquitatis cōmendationem, partim etiam
ob ex-

EPISTOLA.

ob exanclatos bello labores, ac partas insigni uirtute uictorias, Tigurino-
norum apud externos nomen: quorum situm, Heluetiæ locorū ignarus,
intueri cupiens, accedat posteriore Indicem, ac inueniet tres numeros
ad signatos, 36. 14. 9. quorum primus folium, secundus longitudinis,
tertius latitudinis gradum designat. Propterea querat tabulæ folium
36. longitudinis gradibus 14. accommodet regulam ex pergameno pa-
ratam, (ita tamē, ut gradus ubiq; impressis in margine correspondeat)
descendat digito usq; ad gradum nonum, statimq; uidebit Tigurū Hel-
uetiæ totius caput (quod Germani Zürich uocāt) FRISI nostri patrii
dulcissimam, in qua bonas literas magna cum laude proficitur prope
montē ad lacum amoenissimū, cōditum esse. Hæc sunt quæ in tuam
FRISI charissime, ac rei publicæ literarię gratiam hoc loco, admonitionis
tantum causa adijcere uolui: quo eius artis studiosi in præsentibus
tabulis maiore cū fructu, utilitate, & summa etiam
animi oblectatione uersari queant. Vale, Basileę
Rauracorum, mense Iunio, Anno

M. D. LII.

INDEX IN VNI-

VERSAS TABVLAS PTOLEMAICAS, IN

quo primus numerus folium tabulae notat, secundus longitudi-
nem graduum, tertius minutas, quartus latitudi-
nem, quintus minutas latitudi-
nis signat.

A.



Bacana					abrostolæ	17.60	30:40	50
fol.	9.39	338	15		abrucini	8.41	20:42	0
&	21.93	336	0		abruzi	8.38	30:42	30
abacuc mare					abfari flu ostia	17.72	20:44	40
fol.	23.85	345			abfari fontes	17.72	45:43	0
abantes	12.47	50:38	15		abucæorum regio	22.79	32:8	
abantis inf.	12.54	339			abudiacum	7.33	30:46	15
abaratha ciuitas	28.131	33	15		abula	4.11	40:39	15
abarbina	23.97	340	10		abuncis	16.59	30:20	0
abathuba	15.51	30:30	0		abunis	18.37	34:8	0
abdara	4.10	45:37	10		abur	26.129	31:6	0
abdera	4.10	45:37	10		abus mons	19.77	34:1	
&	11.52	10:41	45		abydus	11.56	34:2	
abea	12.49	50:35	10		&	15.61	20:26	30
abedeuy flu.ostia	3.15	30:55	10		&	17.56	20:41	15
abella	8.42	20:41	10		abyla	13.7	50:35	40
abellinum	8.40	50:40	45		abyla cognomine Lyfanij			
abgazari pop.	18.79	348				20.68	45:33	20
abgazeli pop.	18.79	348			acaba	14.44	32:8	
abi flu.ostia	3.21	356	30		acaba fons	14.45	15:26	10
abida	20.68	15:32	45		acabe mons	15.64	30:25	45
abij Scythæ	24.145	361			acabene	20.77	33:6	
abila ciuit.	4.11	40:39	15		acabis	15.50	30:29	40
abilunum	6.35	20:47	20		acadra	27.167	34	50
abinna	21.85	10:33	10		acadra pop.	27.176	32:5	
abiria	26.119	327			acamantis inf.	20.66	36	
abisfama ciuitas	22.82	311	45		acamas promont.	20.64	10:35	30
abiffa	22.92	20:20	15		acane Emporium	16.82	37	0
ablata	17.68	20:42	0		acanthine infula	16.68	30:15	0
abliana	19.78	345	15		acanthon	15.61	40:29	40
abnobæ mōtes	6.31	351			acanthus	12.50	40:40	50
aboccis uicus	16.59	30:20	0		acarnanes	12.48	33:9	
aboni mœnia	17.62	344	0		acarnanon	12.48	15:37	45
abos. flu.	3.21	357			acaron	20.66	15:32	30
abos mons	19.77	341	0		acathorum	15.61	40:29	40
abragana	24.163	30:39	30		acbatana	21.88	37	45
abrauanus	3.20	361			accetani	4.16	20:42	0
abrauanni flu.ostia	3.19	320			acci	4.11	45:38	20
abrieta	11.43	20:48	0		accipitrum inf.	22.69	30:19	0
abrigcatui	5.21	45:50	30		accipitrum uicus	22.84	20:20	30
abrochos regio	15.57	324			accusiorum Colonia	5.23	34	40
								acē

b

I N D I C I S P T O L E M A E I

acē ciuit.	20.66	50:33	0	actium	12.48	20:37	45
acedum	8.32	30:44	30	actium promont.	8.30	14:1	40
aceruetis	11.54	40:45	30	acuenſij pop.	13.16	12:9	
ach	5.27	15:52	10	acumincum legio	7.44	50:45	20
achaia	12.50	36		acur	26.124	45:15	20
&	12.52	38		aciftoſ ciuit.	12.54	35	30
achais ciuit.	21.89	36	40	adacha	20.72	34	0
achaffa regio	24.145	40		adada	17.62	56:38	15
achatarā	27.178	20:21	15	&	20.72	20:34	15
achæa uic.	18.67	47	30	adadata	17.62	56:38	15
achai	12.47	38		adamas flu.	26.142	121	
&	18.67	49		adamantis fluuij fontes	26.142	124	0
achgorum littus	20.66	40:35	40	adamantis flu.oftia	26.142	40:18	7
achelous flu.	12.49	38		adana	17.68	15:36	45
acheloi flu.oftia	12.48	26:37	30	adani dux inf.	22.72	30:12	30
achamēnes	14.38	30		adari ciuitas	22.79	15:27	40
acherontis flu.oftia	12.47	10:38	0	adarima	26.119	30:15	20
achillis inſula alba	11.57	30:47	40	adattha	17.69	30:37	30
achilleum promont.	18.64	30:48	15	addæa	20.77	15:34	0
achillei promont.	10.57	50:47	30	addyme	13.20	32	50
achindanæ flu.oftia	22.96	40:26	0	adeba	4.15	40:40	30
achola	14.37	45:32	45	adedi pagus	22.72	15:17	10
achrona	22.70	328	15	aden promont.	22.80	11	30
acibi pop.	10.63	361		adena	17.68	15:36	45
acila promont.	22.75	12	0	adefluſ	17.58	36	15
aciliſ flu.oftia	9.37	30:36	6	adiabla	19.79	45	30
aciliſena regio	19.76	41		adiabene	21.78	38	
acinipo	4.6	30:38	50	adifaga	27.159	30:23	0
acis flu.oftia	9.37	30:36	6	adifamum	28.129	15	0
acis inf.	12.55	15:36	45	adifathra	26.128	30:24	30
acithij flu.oftia	9.37	30:36	6	adifathri pop.	26.136	125	
acmonia	11.48	45	0	adifathrus mons	26.132	123	0
&	17.59	50:39	20	adifdara	26.136	131	30
acola	21.88	15:40	15	adonij flu.oftia	20.67	40:33	45
acon ciuit.	20.66	50:33	0	adopiffus	17.64	40:39	15
acoraba	20.71	15:35	15	adra	7.42	30:44	40
acoris	15.62	128	30	&	20.69	40:31	20
acraciuitas	10.60	30:49	40	&	20.68	40:32	10
acraba	20.73	10:35	50	adrabæ campi	6.33	148	
acragas	9.38	30:36	40	adrama	20.69	45:31	45
acrath	13.9	34	56	adrametum	14.36	40:32	40
acreg	9.39	15:36	40	adramitarum regio	22.82	11	
acraphnia	12.52	20:38	6	adramitei	17.56	30:40	0
acria	12.50	36:35	10	adramyttium	17.56	30:40	0
acriphia	12.52	20:38	6	adrape	17.63	50:42	0
acritas promont.	17.56	20:42	45	adrappa	23.98	30:41	30
acritæ extrema	12.48	30:35	0	adraftia	17.55	45:41	30
acroceraunij mōtes	12.45	39		adria	8.33	10:44	6
acte	12.52	37		adriacomū	12.50	41	30
acti	4.11	45:38	20	adrianopolis			

P A R S P R I M A.

adrianopolis	3.19	59	0	ælaniticus ſinus	22.	77:10	
&	11.53	43		æliuicus	22.73	30:15	30
adriaticum mare	11.43	43		æmiliana	4.10	39	30
adriaticus ſinus	8.36	46		æminium	4.7	20:41	
adris flu. fontes	26.130	30:37	0	æmon	15.63	30:29	50
adron	20.67	29	56	æmonia	12.47	38	
adruma	14.36	40:32	40	æmus mons	11.51	43	
adrumentū Colonia	14.36	40:32	40	ænaria inf.	8.39	20:40	30
adulamons	5.29	45		æneſiphya portus	15.55	31	10
&	7.30	46		æneſippa inſula	15.56	30:31	36
adulicus ſinus	16.68	12		æni flu. diuertigium	7.34	47	20
adulis	16.67	11	40	æni inſula	22.65	45:27	20
aduliton	16.67	11	40	ænona	7.42	44	
adyrmachitæ	15.58	29		ænnoſ ciuitas	11.53	10:41	30
æa Geapolis	19.72	45	30	ænum promont.	15.64	15:26	45
æant	15.63	30:29	50	æoli inſula	9.37	39	0
æapolis	19.72	45	30	æolidis regio	17.56	39	
æantium	12.51	40:39	15	æolus	17.57	40	
æculanum	8.41	20:40	45	æpea	12.49	50:35	10
æchufa	11.56	43	6	æquicoli	8.37	42	20
ædeſſa	12.48	45:40	20	æria	11.51	45:41	30
ædipſus	12.53	38	26	æquum colonia	7.44	40:43	20
ædonis inſula	15.52	40:31	50	æs	5.27	15:52	10
ædui pop.	5.23	47		æſapi flu.oftia	17.56	10:41	36
æduorum gens	5.23	40:46	30	æfernia	8.39	41	20
ægara	17.57	50:38	50	æſepus	17.57	42	
ægæ	12.48	40:39	40	æſipi flu.oftia	17.56	10:41	36
ægæa	12.48	40:39	40	æſis	8.35	20:43	20
&	12.50	15:40	40	æſifium	8.35	20:42	45
&	12.54	30:37	40	æſium	8.36	20:43	40
&	13.26	27	10	æſtræorum regio	12.46	20:40	50
ægæata ciuit.	17.57	50:38	50	æthala inſula	8.30	40:42	0
ægæx	17.69	36	30	ætheria	16.65	10	
ægæorum regio	22.84	123		æthiopia tabula	1.10		
ægeſta	9.37	10:36	30	& tabula	2.60		
ægeſtani	9.37	10:36	30	æthiopia interior	16.30	5	
ægaum mare	12.53	41		æthiopia Aegypti	16.65	10	
&	17.55	40		æthiopia interior tab.	2.30		
ægiali	12.50	37		æthiopicæ montes	16.55	23	
ægidiorum inf.	28.118	38	30	& 55: australis	8	30	
ægidiorum inf.	28.118	39		ætna mons	9.39	38	0
ægimnus inf.	14.31	15:33	15	ætna ciuit.	9.39	20:37	45
ægimurus inf.	14.31	15:33	15	ætholia	12.49	38	
ægina inf.	12.52	20:36	45	æthufa	11.56	43	6
ægium	12.49	45:36	56	æthufa inf.	9.36	15:36	6
æguſa inſula	9.36	15:36	6	&	14.39	30:33	20
ægyptus	15.62	29		æx ſeu Capra	8.37	40:42	30
&	16.60	30		æzari	15.54	24	
ægyra	12.50	15:36	56	africa tabula	1.10		
æliu.oftia	12.45	40	0	africa ſitus tab.	14.		

I N D I C I S P T O L E M A E I

africę minoris descriptio	14.34	29	aiorū mediterranea	26.121	14
&	16.30	33	aix	5.24	30:43 40
africha	14.36	15:32 40	alaba	4.12	40 20
agamana	20.76	30:33 30	alaba insula	28.131	auffral. 4
aganagora	27.146	30:22 30	alabanda	17.58	40:37 40
aganzaua	21.89	39 30	alabas flu. ostia	9.39	26:37 30
agara	26.129	20:25 0	alabastrenus	15.63	29
agaricus sinus	26.128	16	alabastrorum ciuit.	15.62	30:28 20
agarra	21.83	40:33 20	alabi flu. ostia	9.39	26:37 30
agarum promont.	9.63	49 40	alabus flu.	9.39	38
&	10.63	51	alalis	20.72	20:35 15
agarus flu.	10.61	52	alamatha	20.73	35 0
agari flu. ostia	9.62	30:50 30	alambatera extremū	22.101	20 0
agatha inf.	5.22	30:42 10	alamus	19.82	24 15
agathapolis	5.22	15:42 50	alani montes	23.105	60
agathocles	22.81	10	alani Scythę	23.100	65
agathoclis durę inf.	22.81	20:10 0	alaniticus sinus	22.77	10
agathonis insula	15.65	15:23 20	alanorfi pop.	23.126	65
agathyrium	9.38	38 15	alata	20.72	30:32 0
agathyrfi pop.	10.63	362	alata castra	3.27	15:59 20
agaua ciuit.	14.47	45:29 0	alata ciuit.	22.77	20:25 30
agdami	22.73	30:21 20	alauna	3.22	45:59 20
agedicum	5.21	15:47 10	alaunij flu. ostia	3.17	40:52 40
agimęthia	27.170	40:18 40	alaunus flu.	3.22	59
aginna	19.75	246 30	alauni flu. ostia	3.21	40:58 30
aginum	5.19	50:46 20	alaunus mons	9.62	30:55 0
agios	11.56	43 6	&	10.63	56
agifymba regio	16.30	5	alauni	7.35	47
agmanis phe uicus	22.80	40:11 45	&	10.60	56
agnę flu. ostia	13.8	30:27 50	alauona	4.14	40:43 20
agoritę pop.	18.78	49	alba	4.14	36:43 10
agragas	9.38	30:36 40	alba acta	15.52	50:31 10
agra	21.80	30:33 45	alba Gręca	7.45	44 30
agręi pop.	20.73	32	albanopolis	12.46	41 6
agremus inf.	22.92	19 0	alba peira	12.46	41 6
agrigentum	9.38	30:36 40	alba pompeia	8.30	30:43 20
agriophagi	26.123	26	alba ripa	15.52	50:31 10
agrilium	17.57	30:41 40	albafequia	18.68	30:47 5
agrinagara	26.118	15:22 30	albaugusta	5.26	30:43 40
agrippia	20.65	31 40	albana	22.74	30:20 15
agrippinensis	5.27	40:51 30	albana ciuit.	19.81	40:45 50
agris ciuitas	22.96	30:23 0	albani	12.47	39
agrizama	17.62	41 30	albania	4.9	40:37 26
aguntum	7.36	30:46 20	&	19.79	47
agurium	9.38	15:35 0	albania abscriptio tabula 3.	18.80	48
agylla	8.36	20:41 56	albania portę	19.80	47 0
aias mons	15.64	20:26 30	&	19.80	47 0
aij pop.	26.121	17	albania pylę	17.80	47 0
aina	22.75	40:27 20	albania situs	19.79	46
			albanus flu.	19.80	46
			albani		

P A R S P R I M A

albani flu. ostia	19.80	30:45 30	alexandria in Aria	25.110	36 0
albę camini	15.53	10:30 50	alexandria Carmanię	22.99	24
albę flu. ostia	4.19	42 30	alexandria Oxiana	23.113	44 40
albę Napę	15.52	30:30 15	alexandria Sogdiana	23.115	47
albiana	8.31	39 30	alexandria ultima	23.122	41 0
albi montes	12.52	40:34 40	alexandri castra	15.56	30:28 10
albinga	8.29	30:42 45	alexandri ara	10.63	57 0
albigaunum	8.29	30:42 45	&	18.63	58
albinimium	8.29	10:42 45	alexandri columnę	17.80	51 30
albion regio	3.19	57	&	18.80	52
albis flu.	3.33	56	alexandri insula	21.90	29 0
&	6.34	55	alexandri Troas	17.55	26:40 40
albis flu. ostia	6.31	56 15	alexia ciuit.	5.22	30:51 0
fontes	6.30	59 0	alexium	7.45	41 10
albocela	4.9	40:42 36	alfabucelis	8.38	42 20
alhocensij pop.	11.47	46	algar castellum	8.34	45 0
albon	7.36	50:45 0	alger	13.22	32 30
S. albon	3.20	10:55 40	alginu	33.20	44 26
albona	8.36	45 0	aliamon flu.	12.50	40
albulę ostia	8.36	30:41 30	aliamonis flu. fons	12.46	40:41 0
album caput	16.9	30:17 30	aliamonis flu. ostia	12.49	50:39 30
album castrum	10.60	30:48 40	alartus	12.48	50:35 45
album littus	15.52	50:31 10	&	12.51	50:37 45
album promont.	20.67	10:33 15	alibaca	15.49	10:30 10
albus portus	15.64	30:26 0	alicedra	21.93	39 0
alcala de enares	4.10	30:41 40	alicante	4.12	40:38 36
alcalaharra	4.8	45:37 45	alicanassus	17.57	50:36 10
alcanniz	4.12	20:40 45	alicedra	23.107	30:43 30
alcantar	4.7	50:39 56	alinda	17.59	10:36 50
alcathe	12.51	37 26	alinza	21.86	10:37 45
alcayru	15.62	15:30 0	alinza quę & mons	21.84	38 0
alchria	12.47	30:39 40	alipha	8.40	41 45
alcimoęnnis	6.32	30:47 30	alisdaca	21.86	40:38 45
alceu	14.28	40:32 0	alifia ciuitas	8.31	20:39 45
alcudia	13.9	30:34 30	alifum	6.28	51 30
alduafdufij flu. fontes	5.28	30:44 30	alifus	6.38	55 0
ale flu. ostia	3.27	58 45	allata	20.75	40:29 30
alep	20.70	15:37 20	allifa	8.40	41 45
alera ciuit.	8.31	30:40 6	allobryges uel allobroges	5.23	45 0
alęfa	9.37	40:37 45	almachari flu. fontes	19.75	40:42 40
alęra	7.44	43 10	almęna	14.35	15:30 40
&	9.37	50:37 50	almedeffos	11.55	20:43 40
alęte	9.37	30:37 47	almelina	8.36	30:42 15
alętiun	8.41	15:39 0	almene	12.46	30:38 6
alexandria	15.60	30:31 0	almeria	4.10	45:37 10
&	22.99	24 20	almeria	18.75	48 0
&	23.106	40 20	almopori	12.45	45:41 30
&	25.114	31 0	alo	4.12	40:38 36
&	25.110	37	&	15.53	15:28 30
alexandria Arachosia	25.115	32	alocia inf.	6.37	59 20
			b 3	alona	

I N D I C I S P T O L E M A E I

alona	4.12	40:38	36	amana	21.87	30:40	40
alonta	18.86	48		amani pylæ	17.69	37	
alonte flu.oftia	17.86	30:47	40	amanicæ pylæ	17.69	30:36	20
alontium	9.37	50:38	10	amantia	12.44	56:39	30
alopetia	9.67	54	30	&	12.46	39	40
alopetia ciuit.	10.67	54	30	amanus mons	17.70	37	30
alopetia inf.	10.66	30:53	30	&	20.74	39	
alopetia	18.67	54		amara	22.78	30:18	40
alorus	12.47	15:41	10	amardi flu.fontes	21.85	38	30
alofanga	27.152	24	15	oftia	21.86	30:41	30
alofygne empor.	26.135	40:11	10	amaricæ	21.89	40	
alpes	5.30	44		amarinthus	12.54	6:37	45
&	6.29	47		amarusa	23.96	39	50
alpes Cottia	8.28	30:44	56	amaseia	17.65	30:42	0
alpes Gracia	7.30	45	20	amafia	6.31	30:51	30
&	8.30	45		&	17.65	30:42	0
&	8.29	44	6	amafius	6.31	54	
alpes Poenæ	7.37	45		amafij flu.fontes	6.32	52	30
&	8.32	46		amafij flu.oftia	6.29	55	0
alpes Scutiz	8.29	44	6	amassa ciuit.	8.31	20:39	45
alphenia	8.35	50:42	20	amastris	17.60	20:43	30
alpheus flu.	9.39	26:37	30	amathus	20.65	45:35	0
&	12.49	36		amathusia inf.	20.65	45:35	0
alpei flu.oftia	12.48	20:35	56	amaus mons	17.71	38	
alfadamus mons	20.71	33	0	&	19.75	39	
alfatia regio	5.27	50:48	20	amaxobij	10.60	55	
alfema	13.9	34	56	amazones	18.84	54	
alfium	8.36	15:41	40	ambanta pop.	25.118	36	
altamura op.	8.40	45:39	0	ambasta pop.	26.129	33	
alternia	4.10	30:40	56	&	27.179	17	
aluminium	8.33	20:44	26	ambasci flu.fontes	27.179	15	0
altha	20.79	30:32	15	ambasti flu.oftia	27.177	10	0
aluaca	21.80	40:40	30	ambe ciuitas	22.70	40:19	30
aluanis	20.74	15:35	20	ambergæ	6.32	40:48	40
aluare	22.71	24	15	amberg	6.32	40:48	40
aluca	8.30	20:40	30	ambiani	5.22	15:52	10
alueones	6.44	55		ambidræni	7.35	46	
aluona	7.36	50:45	0	ambilici	7.35	46	
aluta flu.	11.51	46		ambifna	4.11	10:43	6
aluum	8.36	45	0	ambifontij	7.35	47	
alybe Columna	15.7	50:35	40	amblada	17.61	50:38	56
alydda	17.57	30:40	15	ambracia	12.48	38	20
amacatis	26.128	15:32	20	ambraticus sinus	12.48	38	
amacorum reg.	4.9	30:43	40	ambrodax	21.94	30:38	20
amadoca	10.56	50	30	&	25.103	30:37	45
amadoca palus	9.53	30:50	20	ameria	8.36	30:42	15
&	10.53	51		americatab.	1.10		
amadocimontes	9.59	51	0	amici insula	10.85	4	
&	10.57	52		amiens	5.22	15:52	10
amalechita	20.68	31		aminachæ pop.	27.152	33	
				aminetum			

P A R S P R I M A

aminetum	8.40	40	30	anara	26.122	30:22	20
amisus	17.65	43	6	anareimontes	23.40	55	
amisus flu.	6.29	55	0	&	23.138	55	
amisij flu.oftia	6.29	55	0	anaphlystus	12.53	37	10
fontes	6.34	52	30	anarismodi promot.	28.122	7	45
amiternum	8.39	42	15	anarti pop.	11.48	48	
ammæa	4.7	39	20	anarti	22.89	23	
&	20.79	30	10	anarium	19.76	50:41	30
&	20.73	30:37	50	anartophracti	10.46	51	
ammedara	14.32	10:30	30	anarus	17.61	30:41	20
ammine inf.	28.117	14	15	anasis	15.55	29	
ammonij promont.	22.79	20:11	10	anaunium	8.31	30:44	30
ammonis	14.42	10	40	anazarba	17.68	30:37	0
amona	7.36	30:45	20	ancale	22.68	15:28	45
amonens regio	15.55	29		anchiala	11.54	45:44	30
amoris ara promont.	16.67	15	0	anchialus	11.54	45:44	30
amorium	17.60	30:40	15	ancira Metropolis	17.62	40:42	0
amnas flu.	17.64	43	30	amona	7.37	44	
ampela	12.55	30:35	0	&	8.36	30:43	40
ampelus extrema	12.51	15:40	30	anconitana marcha	8.38	30:43	0
ampelos extrema	17.56	10:37	30	ancora ciuit.	17.57	30:41	40
ampelus extrema	12.55	30:35	0	ancrina	9.38	30:36	26
ampelus promont.	12.52	41		ancyra	17.58	20:40	56
ampelusia	13.6	35	56	andan oppidum	15.47	45:29	0
amphaxitidis reg.	12.49	50:40	20	andaluzia	4.4	20:38	0
&	12.50	10:41	15	andanus flu.	22.98	26	
amphilochoru regio	12.48	20:38	30	andanij flu.oftia	22.96	25	0
amphimalis sinus	12.53	15:35	0	andaristus	12.48	40	56
amphipegus promot.	12.45	30:37	40	andautonium	7.38	10:45	30
amhipolis	12.50	41	30	andecrium	7.43	30:43	30
amhiopolis	20.73	30:35	6	andegauenses	5.18	50:49	20
amhiufa	12.49	30:37	50	andes	5.18	50:49	20
ampfaga flu.	13.26	31		andelus	4.15	30:43	30
ampfaga flu.fontes	13.26	30:26	0	anderædum	5.19	45:45	30
oftia	13.26	15:31	45	andicani	5.18	50:49	20
ampfalís ciuitas	18.68	30:47	15	andira	17.58	20:40	56
amuncla	14.42	40:30	10	andifathra	26.130	25	
amutrium	11.50	44	45	andomatunum	5.26	15:46	20
amyzon	17.58	15:37	30	andorff	5.24	30:52	50
ana flu.	4.6	39		andraca	17.65	40	50
&	13.10	39		andrapana	26.124	15:30	40
&	4.4	20:37	30	andrapa,quæ & Noua Claudiopolis	17.63	15:42	20
ana fontes	4.12	37	15	S. andrea caput	20.67	30:35	50
anabis	4.16	20:41	20	andretrium	7.43	30:43	30
anabum	6.41	58:37	0	adriaca	17.60	50:36	26
anactoria	17.58	37	0	&	21.91	35	10
anagnia	8.36	50:41	45	andriace	17.60	50:36	2
anagobrimontes	15.54	82		andron, hoc est uirorum ciuitas	15.61	20:30	20
anagombri montes	15.54	27	30				
analibla	17.70	20:41	20				

N D I C I P T O L E M A E I

andropolites	15.61	20:30	20	antheradum	20.68	15:34	15
andros	3.15	359	30	anthina	27.162	129	0
androsia	17.64	18:42	6	anthropophagi	24.166	164	
andrus inf.	12.55	37	30	&	27.152	140	
andruetium	6.40	30:47	40	austral.	5	20	
anz flu. fontes	4.12	37	15	anthropophagita	16.75	115	
anz flu. flexio	4.6	20:39	0	anthropophagorū inf. 27.160: austral.			
anemurium	17.65	10:36	50	8 30. & 27 142	austral.	2.	
ange uicus	22.87	30:17	30	antibachi inf.	16.69	30:13	15
S. angelus	8.30	30:42	30	antibachia inf.	16.69	30:13	15
S. angeli mons	8.42	20:41	0	antibaris	7.45	20:42	15
angers	5.18	50:49	20	antiboli ostium	26.148	30:18	15
augia	15.53	129		anticeita flu. ostia	18.70	149	20
anglia descriptio	1.3	20:57		anticyrria	12.50	30:37	30
angili	6.33	153		antigonia Pfaphara	12.50	45:40	10
angolefme	5.19	50:46	20	antigonea	17.57	30:41	40
angolus	8.30	30:42	30	antigonia	12.45	15:39	10
angruarij pop.	6.34	155		&	12.48	141	10
angula	8.30	30:42	30	antigonia, quæ & Mantinia dicitur			
angustia	11.52	15:47	15		12.49	20:35	36
angyra Phrygia	17.58	20:40	50	antigonisa	12.48	40:41	10
aniana	20.72	20:36	40	antilibanus	20.70	134	
aninacha	26.137	20:31	50	antilibani montis extrema			
anirita	15.53	131			20.68:33 20 & 69 40:32 30		
anitha	20.69	40:31	15	antinoetes	15.62	6:28	10
anna	9.38	6:37	6	antinoi ciuitas	15.62	6:28	10
annibalis scalæ	4.18	30:41	30	antiochi Silen	16.72	110	15
anniba montes	24.160	160		antiochia	17.62	30:38	30
annibi pop.	24.156	158		&	20.71	137	
ano flu.	4.5	30:42	15	antiochia Margiana 23.106		140	20
anoba montis extremitas	6. 31: 49 & 6. 31:52			antiochia penes Mæandrum			
anonium	8.31	30:44	30		16.59	30:38	30
anfoba	3.12	160		antiochia Mygdonia 20.75		10:37	30
antachara	26.122	127	0	antiochia, quæ super Oronte est fluuio			
antæ mediterranea	15.62	20:27	40		20.69	35	30
antandrus	17.56	30:40	20	antiochia Pifidæ	17.62	30:39	15
antandri inf.	12.55	37	30	antiochia super Trago			
antaradus	20.68	15:34	15		17.64	40:36	50
antaradum	20.67	10:34	40	antiochiana regio	17.64	38	
anteucia	4.13	143	0	antiopia	20.67	30:32	30
anteopolites	15.62	20:27	40	antios ciuit.	15.62	6:28	10
anthea	17.58	40:38	6	antipatris	20.66	20:32	0
anchedon	12.53	38	10	antiphellus	17.60	30:36	20
&	15.64	50:31	40	antiphili	15.59	30:30	20
&	20.64	50:31	40	antiphra uilla	15.58	40:31	6
&	15.64	15:30	40	antipolis	5.27	143	0
anchedon portus	12.51	30:36	45	antipyrgus	15.53	20:31	15
anthemus	17.57	37	36	antiquum Beudos	17.61	30:38	30
anthemusia	20.73	38		antirrhium promōt.	12.49	20:37	2
				antissa	17.55	15:40	2

antitauri

P A R S P R I M A.

antitaurus montis	19.72	41	40	&	14.36	15:32	40
&	17.66	39		&	20.66	30:35	40
&	19.73	42		aphrodisiū promont.	4.17	143	0
antium	8.36	50:41	20	aphroditis inf.	15.65	15:25	0
antueftzum promontorium				aphroditopolis	15.62	15:29	40
	3.11	30:52	30	aphroditopolites	15.62	15:29	40
antraca	4.10	6:43	15	&	15.61	20:27	20
antuérpia	5.24	30:52	50	aphrodyfias, hoc est, Veneris			
antuers	5.24	30:52	50		17.59	40:38	10
anubingara	28.121	12	48	apia	12.50	37	
anubingara ciuitas	28.128	40:9	40	apiano	12.50	45:41	45
anuchtha	21.83	30:31	40	apiræ	17.60	10:36	26
anurogramum regia	28.124	10:8	40	apis	15.55	40:31	0
anurogrami pop.	28.125	8		apocopa	16.79	3	0
anxanum	8.41	30:41	20	apocopi montes	26.120	125	
anxum op.	8.41	30:41	20		26.116	123	
auxur	8.37	45:41	15	&	124	126	
aygath	16.20	30:14	0	apollonia	11.54	50:44	20
&	16.33	124	0	&	12.45	6:40	10
anzeta	19.72	39	20	&	12.52	20:36	6
&	19.73	40		&	15.51	32	
anzitena	19.74	141		&	15.50	10:31	40
aoi flu. ostia	12.45	140	0	&	17.56	140	15
aonia	12.51	37	46	&	17.62	39	0
aornos petra	26.126	15:30	10	&	17.59	26:37	36
aorfi pop.	10.61	161		&	20.66	32	15
&	23.105	153		&	21.81	10:36	30
apamea	20.71	35		apollonia Mygdonie 12.49		30:40	30
apamia Cibotis	17.61	10:38	50	apollonia penes Rhyndacū amnem			
apamia	17.56	50:41	56		17.57	141	15
apamia	20.70	34	45	apollonia infula	17.57	40:43	20
&	20.79	50:34	20	apolloniates	21.82	37	
&	21.94	15:36	0	apollinis ciuitas magna			
apari	14.27	40:29	40		15.61	50:24	40
apatæi pop.	22.71	126		apollinis ciuit. parua	15.62	30:25	50
apathurgus	18.66	20:48	15	apollinis promont.	13.15	30:33	40
apaturi	18.66	30:48	30	&	14.34	35	
apaturum op.	18.66	20:48	15	&	14.33	20:33	15
apelbusa infula	17.63	15:35	50	apollinis templum	14.31	40:32	50
aperieffe	8.42	50:40	45	appa	22.81	121	0
aperni flu. ostia	8.40	30:42	30	appha	21.98	35	20
aphadana	20.74	35	30	apphana infula	22.81	20:28	40
aphphadana	20.74	30:34	36	apphar	13.14	40:33	15
aphrodisia	11.53	36:41	40	appollinea	8.31	143	30
&	12.52	20:36	6	appulorum regio	8.41	40:41	26
aphrodisia uel Venerea				apræ Colonia	11.54	142	0
	17.66	36	50	aprutium	8.37	40:42	30
aphrodisia inf.	15.65	15:25	0	apsalus	12.46	20:41	6
aphrodisiū Colonia	14.30	20:32	10	apsi flu. ostia	12.45	6:40	30
&	14.37	33		apsorus	7.37	145	

apori

I N D I C I S P T O L E M A E I

apforiflu.oftia	17.72	20:44	40	arabia Petrea	15.65	:30
apforrus	7.36	50:44	30	&	20.68	:31
&	72	20:44	15	arabie felicitis montana		
apfus	12.46	:41		arabicus sinus	20.70	69
apotamita	15.52	:30		&	15.65	:30
apteria	12.53	:34	50	&	16.70	:25
apteron promont.	12.53	10:35	10	&	22.68	:18
aptuchi fanum	15.49	30:31	40	arabius flu.	25.106	:22
apulium	11.49	15.46	40	arabij flu.fontes	25.110	:27 30
apulia	7.41	:42		arabij flu.oftia	105	:20 15
&	8.42	:42		arabriga	4.5	40:40 30
aquapendens	8.34	20:43	30	aracca	21.80	10:32 40
aquæ augustæ	5.17	:44	40	arach	20.66	45:30 20
aquæ calidæ	3.17	20:53	40	arachofia regio	23.116	:32
&	4.16	40:42	10	arachofia	26.119	:32
&	4.	20:44	20	arachofie situs	25.118	:32
&	14.33	40:28	15	arachofiorum op.	25.118	:30 20
aquæ Cuacernorum	4.7	20:42	20	arachotos fons	25.115	:28 40
aquæ flu.oftia	17.57	40:43	6	arachotus	25.118	:30 20
aquæ Hypsitanae	8.30	40:37	15	arachotus flu.	25.117	:29
aquæ Læ	4.6	30:43	40	arachotus ciuit.	25.119	:31
aquæ Lefitanae	8.31	30:37	45	aracia inf.	21.90	:29 0
aquæ Neapolitanae	8.31	45:36	10	araciana	21.94	15:38 0
aquæ Quintianæ	4.8	30:45	10	aracanthus	12.48	50:37 56
aquæ Sextie Colonia	5.24	30:43	40	arachthus	12.48	:39
aquensis ciuitas	5.24	30:43	40	arachthi flu.oftia	12.47	50:38 15
aquicum	7.43	:47	30	aradon	20.68	15:34 15
aquila	8.34	20:43	30	aradriphe	21.93	20:34 45
&	8.39	:42	15	araduca	4.6	:41 50
aquile	4.12	37:20		&	4.6	40:41 30
aquileia Colonia	8.34	:45	0	araducta	4.6	:41 50
aquilonia	8.41	:41	0	aradus	20.68	:34 30
aquino op.	8.38	30:41	56	aradus inf.	22.91	40:24 40
aquinum	8.38	30:41	56	arg Flauie	6.31	:48
aquisgranum	5.27	15:52	10	aram regio	20.74	:73
aquitania	5.19	:47		aramana	22.67	30:29 10
ara amoris promontorium	16.67	:15	0	arana	25.111	:28 15
ara Palladis infula	16.66	10:21	30	arana inf.	28.125	austr. 4 20
are Alexandri	10.63	:57	0	arandis	4.6	30:39 6
&	18.63	:58		arane	17.69	45:40 10
are Cefaris	10.68	:58		arangas mons	16.47	30:15 0
are flauie	6.30	40:48	0	arapotes palus	15.60	15:30 50
arabia tabula	1.20			arar flu.	5.29	:46
arabia emporium	22.81	:22		araris flu.fontes	5.28	40:44 40
&	22.80	:11	30	arafaxa	17.67	30:38 30
arabia deferta	20.75	:33		aratha	23.103	30:42 30
arabia felix tab.	2.80			arathos infula	22.91	40:24 40
& tabula	22.			araraueles	15.50	:50
&	20.72	:30		arauena prefectura	17.71	:38 26
				araurius flu.	5.23	:43
				araurij		

P A R S P R I M A.

araurij flu.oftia	5.22	:42	50	are inf.	22.71	:15 10
arauriorum	5.24	:44	0	are regia	22.80	30:14 20
arauzona	7.42	30:44	20	aredate	7.35	:47 0
araxa	17.59	50:37	6	arelatum Colonia	5.22	45:43 20
araxes flu.	19.77	:44		arembur	26.121	:16 20
araxis flu.fontes	19.70	30:42	30	arendæ ciuit.	17.61	10:36 15
araxis flu.oftia	19.79	45:43	50	arenofum littus	8.30	15:40 0
araxus extrema	12.48	30:36	45	arethufa fons	9.39	26:37 30
araxus flu.	19.80	:44		arethufa	12.50	:42
arba	7.40	40:43	40	arethyea	12.48	:36
arbaca	25.118	:31	20	arethyrea	12.50	50:36 40
arbela	21.81	20:37	30	aretina	12.53	30:35 6
arbelist	21.81	20:37	30	aretium	8.34	40:42 45
arbenga	8.29	30:42	45	aretufa	12.50	10:41 15
arbilites	21.82	:38		areuace	4.11	:42 50
arbis ciuitas	25.105	20:23	30	arezo	8.34	40:42 45
arbis flu.fontes	25.110	:27	30	arga uicus	22.69	:22 40
arbis flu.oftia	25.105	:20	15	argadina	23.101	20:41 40
arbiti montes	25.113	:26		argaradaca	21.93	20:35 20
arbitori	25.108	:22		argari ciuitas	26.125	15:14 20
arbitorum uicus	25.108	:22		argatha ciuit.	5.22	30:42 10
arbuca	21.92	15:33	0	argelia	6.36	30:52 20
arbus	16.60	30:18	30	argenis flu.oftia	5.18	:50 30
arca	20.68	20:34	0	argenomefcum	4.12	:44 30
arcani	17.72	20:44	15	argentea regio	27.153	:13
&	17.62	:44	0	argenteus mons	8.34	:42 30
arcadia	12.50	:36		argentina	5.27	50:48 45
arcati regia Sora	26.130	:20	15	argentius	5.26	:43
arce sine infula	17.56	:37	0	argentij flu.oftia	5.25	40:42 45
archadis	17.72	:44		argenton flu.oftia	5.25	40:42 45
archadis flu.oftia	17.71	56:44	0	argentoratum	5.27	50:48 45
archallæ	17.67	30:40		argentuaria	5.27	50:47 40
archelais	17.64	45:39	40	argentum promont.	17.55	40:39 50
&	20.66	30:31	45	&	17.56	30:38 40
archile	15.50	30:31	15	&	9.39	30:38 10
archinara	27.163	:31	0	argeus mons	17.65	20:40 30
archipelagus	12.52	:40		&	17.66	:39 40
arcilacis	4.8	45:37	45	argi	12.51	30:35 45
&	4.11	20:37	45	argidana	11.49	30:45 15
arcitane	25.109	20:35	30	argia	12.52	:38
arcobadara	11.52	:48	15	argia mediter.	12.51	6:36 26
arcobriga	4.5	40:39	0	argita	3.15	:61
&	4.13	20:41	40	argitæ flu.oftia	3.14	30:61 30
ardanaxes promont.	15.54	:31	10	argiui	12.47	:39
ardanis promont.	15.54	:31	10	&	12.51	30:35 45
ardea	21.88	:32	30	argoda	10.61	45:47 15
&	8.36	45:41	30	argoli pop.	12.51	30:35 45
ardiftama	17.64	:40	10	argolicus sinus	12.51	10:35 15
ardone	26.126	15:30	10	argos	12.51	20:36 15
ardotium	7.40	:44	40	&	12.50	:39 10
				argos		

INDICIS PTOLEMAEI

argos Amphiloichicum	12.48	20:38	30	&	20.73	39
arguda	25.118	45:33	10	armenia minor	17.71	39
argyruppa	8.41	40:41	15	& descrip.	19.71	40
argyrutum	7.40	45:44	10	armiana	21.101	30 10
aria ciuitas	25.105	35	0	armozus	22.94	23 40
aria fl.	25.111	38		armua	14.30	45:32 15
aria lacus	25.109	37		armuzza ciuitas	22.94	30:25 30
ariaca	23.103	34 3	10	armuzum extremum	22.94	23 40
ariaca regio	26.121	320		arna	8.35	20:42 40
ariacia	21.88	38		arnates	8.35	20:42 40
aria fontes	25.111	38 15		arniffa	12.45	20:40 40
&	25.103	38 40		arni flu.oftia	8.33	20:42 40
aria situs	25.107	38		arno	8.33	20:42 40
ariaces Sadanorum	26.112	35		arnus fl.	7.34	44
arianæ regionis situs	25.118	32		&	8.34	43
ariaspe	25.108	40:28	40	aroë	12.49	36 50
ariasflus	17.62	6:37	10	aromata promont. & emporium	16.85	36 0
ariarathira	17.67	20:40	45	&	22.82	37
aricaca	25.113	31 20		aropus	14.49	40:31 0
aricada	25.113	20:31 20		arotrebe	4.5	45:45 10
arichi pop.	18.76	32		arpafa	17.58	6:37 36
aricomij	5.21	30:44	30	arpi	8.41	40:41 15
arietis frons promont.	8.62	46 40		arpij	11.54	49
arietis fons	12.52	36:34	10	arpis ciuitas	11.56	47 15
arimantis oppidum	15.51	28 56		arrade	20.74	30:30 15
arimara	20.71	50:36	6	arrapa	21.82	36 30
arimaspos	25.116	33		arras	5.22	30:51 0
arimum	7.35	44		arre uicus	22.75	40:26 10
&	8.35	43 50		arribantium	11.47	30:42 0
arina	13.13	30:30 50		arrolus	12.49	10:41 20
aripa	13.14	30 50		arfa	4.8	40:38 30
arifabium	27.158	30:22 30		arfacia	21.88	20:36 20
ariferia	20.71	37 0		arfadata	19.79	30:43 30
arifpara	26.130	32 50		arfamofata	19.73	38 20
arifobatra	26.120	27 30		arfamote	19.73	38 20
arifophyli pop.	25.113	37		arfea	19.79	43
aricia	4.	42 20		arfæ pop	22.68	525
aritim	4.5	40:41 30		arfæria Colonia	13.13	50:33 50
ariza	4.14	40:40 40		arfæria	13.14	35
arles	5.22	45:43 20		arfænius lacus	19.78	43 15
armactica	19.75	44 45		arfi	4.14	40:40 40
armagara	26.115	30:14 20		arfia	7.37	40:44 36
armauria	19.76	40:42 54		arficia	6.41	40:49 0
armene	17.62	56:43 50		arfinarium promont.	16.8	12 0
armenia	17.70	37		arfinoë	15.63	20:29 10
armenia maior	19.75	41		arfinoë, quæ & Theuchira	15.48	40:31 20
				arfinoes		

P A R S P R I M A.

arfinoes	15.61	40:29	30	arxama	20.74	40:37 15
arfinoë	17.65	30:36	50	arxata	19.79	30:43 30
&	16.73	45:10	40	arzilla	13.6	30:35 10
&	20.64	40:35	36	arzos	11.53	15:43 10
arfifaca	21.85	38 40		arzua	4.6	41 50
arfiffa palus	19.79	41		arzus flu.	11.54	43
arfittis	21.99	40		arzi flu.oftia	11.54	50:42 10
arfonium	6.43	30:52	20	afaborum montes	22.93	22 0
arfur	20.66	20:32	0	afaborum promont.	22.91	23
arfytæ pop.	10.46	51		&	22.92	30:32 20
artabrorum portus	4.5	20:45		afama	13.8	33
artabri	4.6	45		afamæ flu.oftia	13.7	32 0
artabrorum portus	4.8	45		afanamara	27.155	31 30
artabrorum promont.	4.5	14:45	10	afanca	6.43	50 30
artacana	21.96	34 30		afapeni	22.79	27
&	25.109	20:36	10	afaphi	20.70	36:34 50
artace castellum	17.57	43 6		afaath	13.25	10:31 45
artacina	12.53	6:34	45	afarath flu.	13.13	34
artagira	16.44	18 0		afarath flu.oftia	13.12	30:34 30
artagigarta	19.75	20:38	45	afbeta pop.	15.51	33
artagus mons	17.66	41		afcalingiu	6.32	30:53 45
artames fontes	23.114	39 0		afcalon	20.65	31 40
artamis uicus	15.49	45:31	10	afcania palus	17.57	45:42 0
artaniffa	19.76	46		afcanius	17.57	43
artagarta	19.75	20:38	45	afcanij flu.oftia	17.57	15:42 15
artaunum	6.50	10:50	0	afcaucalis	6.44	54 15
artaxafata	19.70	42 40		afcerris	4.16	41 40
artemidis fanum	12.53	40:37	6	afciburgium	6.27	45:52 30
artemidis uel Dianæ phanum	12.53	40:38	15	afciburgius mons	6.40	54
artemita	19.78	40:40	30	afcriuium	7.44	45:42 0
&	20.72	15:30	10	afcriuium	7.44	45:42 0
&	21.81	15:36	0	afcura	19.74	44 10
articaudna	25.109	20:36	10	afei	18.83	59
arti promont.	9.31	45:39	30	afedech	15.64	15:31 50
artobriga	7.32	15:47	10	afia	21.80	10:31 40
artoarta	25.116	20:37	30	afie minoris descrip.	17.60	41
&	26.121	30:31	15	afiace	25.112	20:29 20
artois regio	5.22	30:51	0	afiba	17.71	20:33 15
artigis	4.9	40:37	26	afigramma	26.123	29 20
aruaites mons	16.33	3 0		afij flu.oftia	8.36	20:43 40
aruaites	16.27	5		afmani pop.	23.87	59
aruanorum regio	26.133	16		afmirza	24.170	48 20
aruarni pop.	26.131	16		&	24.173	49
arubij	5.18	40:50	0	afmirza regio	24.180	52
aruci	4.5	50:38	0	afmirrei montes	24.175	48
arucia	7.39	30:44	45	&	24.180	48
arudis	20.71	56:37	15	afmurna	97	30:39 30
arunda	4.6	30:38	30	afia tabula	1.50	
aruzis	21.91	36 20		& tabula	2.120	
				afia minor tabula	8.70	
				c		afma

I N D I C I S P T O L E M A E I

afma ciuit.	12.48	50:35	0	&	21.80	338
afina	12.51	36:36	15	&	23.85	337
afindum	4.6	30:37	20	afia	4.6	337 20
afiora pop.	23.100	352		afia Colon.	8.30	20:43 6
afiphus mons	15.55	338		afia	25.107	30:30 40
afilarath	13.25	332		aftabeni	21.100	342
afitæ	20.76	333		aftabora	16.70	36
afius flu.	8.36	343		aftabora flu. & afiapodis coniunctio		
afna ciuit.	15.62	323	50		16.62	30:31 30
afopus	12.50	50:35	6	afiacana	19.78	341 0
afopus flu.	12.51	337		&	23.112	342 20
afopi flu.oftia	12.51	6:37	36	afiacapra	26.114	40:20 15
&	12.53	30:37	26	afiacenus finus	17.57	20:42 30
afpa	21.95	20:36	20	afiacilis	19.33	20:33 10
&	21.96	337		afiacures	14.40	331
afpabota ciuit.	23.102	344	0	afiacus	17.57	20:42 30
afpacæa	24.162	30:41	40	&	12.47	15:38 15
afpadana	21.86	333	38	afiapus flu.	16.75	310
afpatare	24.170	345		afiapu flu. cum Nilo coniunctio		
afpathis	26.138	30:25	40		16.61	312 0
afpelia infula	20.66	336		afiapodis flu. cum Nilo coniunctio		
afpendus	17.62	35:36	30		16.61	312 0
afpendum	17.62	35:36	30	afiate infula	16.66	322 20
afphaltis lacus	20.67	338		afifana	25.105	333 0
afphaltites lacus	20.68	50:31	10	afitaca mons	23.138	343
afphorus inf.	7.36	40:44	30	afitacæ	25.107	40:36 0
afpis	14.35	20:33	20	afitaceni	25.110	339
&	14.43	40:30	20	afitacenis	19.79	342
afpis promont.	16.65	30:19	45	afitacura	26.142	325 0
afpis mons	15.57	30:30	40	afitacæ inf.	25.105	338 0
afpifia	23.116	337		afitapæa ciuit.	17.55	40:36 26
afpifij montes	23.120	356		afitacæ uicus	22.88	30:18 30
afpitharæ flu. fontes	27.180	326	0	afitorga	4.9	30:44 0
oftia	27.175	316	0	afitallus	26.131	15:31 15
afpithra	27.175	30:16	15	afitrum	12.51	30:35 45
afpithra ciuit.	27.127	79:37		afitua	6.37	20:54 30
afpithra flu.	27.177	320		afitura	8.37	10:43 20
afpithræ pop.	27.176	321		afitura	4.11	30:45 0
afporis uic.	14.45	329	0	afitrica Augusta	4.9	30:44 0
afporus	17.72	344		afitricani pop.	18.76	353
afpucca	14.29	30:32	20	afitygis	4.8	15:38 20
afferus	9.37	40:37	20	afityphalea	17.57	336 26
affetta	7.42	15:44	50	afityræ pop.	22.88	316
afsifia	8.35	20:42	45	afyfa	4.8	36:38 20
affo	4.12	339	20	aragis flu.oftia	5.21	30:42 45
afforus	12.49	30:40	40	atalantes Nefium	12.52	40:38 30
affum	17.56	340	15	atax flu.	5.21	30:42 45
affurus	14.30	50:30	30	atella	8.40	10:41 6
affus	17.56	340	15	atera	20.71	10:33 15
affyria	21.79	338		aternus flu.	8.41	343
				aterni		

P A R S P R I M A.

aterni flu.oftia	8.40	30:42	30	aturij flu.oftia	5.19	45:44 45
atefte	8.32	40:44	15	auaites emporium	16.74	38 26
athenagurum	27.146	20:27	0	auaitis finus	16.77	38 30
athenæ	12.52	45:37	15	auaites finus	16.85	310
athenarum ducatus	12.52	337		&	22.78	310
athenarum promont.	17.71	343	45	auaticum	5.28	45 30
atheniensium portus	12.51	30:36	45	auara	20.66	10:29 40
athis	20.72	335	30	auaricum	5.20	15:46 40
athnei	20.75	333		auarini pop.	10.45	352
athos mons	11.52	342		auaron	4.6	343
&	12.51	341		auarpi	6.38	355
&	12.51	341	10	auarum promont.	4.5	40:42 30
athofa promont. & ciuitas				auafis regio	15.30	328 0
	12.51	15:41	15	aua ciuit.	4.12	343 40
athribis	15.62	330	30	auchanitis	20.78	335
athribites	15.62	330	30	auchis	18.72	40:49 40
athrite pop.	22.70	325		auchifæ	15.53	327
athua	19.71	30:42	30	auchx	5.18	345 30
athyra	11.55	343		aucula	8.34	20:43 30
athyra flu.oftia	11.55	30:42	56	audatha	20.74	15:34 20
atia	22.85	322	15	audi flu.oftia	13.23	50:32 0
atina	8.38	15:42	0	audira	14.34	30:30 50
atinium	12.48	339	20	audum promont.	13.23	40:32 15
atlantia	16.65	310		audus flu.	13.24	332
atlantidos inf.	11.52	45:41	15	audus mons	14.28	30:29 30
atlantis litrus	13.6	35:56		auenche	5.28	345 30
atlas mons	13.10	326		auenion	5.23	344
atlas minor mons	13.6	333	10	aueria	20.71	30:33 40
&	13.8	326	30	auernus	26.125	15:30 10
atroa	13.12	30:31	10	auerni	5.19	345 0
atrax	12.48	30:39	26	aufidij flu.oftia	8.42	30:40 15
atrebacij	3.19	354	15	augala	13.24	50:31 20
&	5.23	351		augara	25.102	338 0
&	5.22	30:51	0	angaucani pop.	13.8	331
atria	8.33	10:44	6	augæa	12.50	15:40 40
atriani flu.oftia	8.34	344	30	augela regio	15.30	328 0
atriamis	8.34	345		augila	15.52	30:28 0
atracicus	22.82	323	15	augilæ	15.52	30:28 0
ataba	27.164	31		augubeni	20.73	331
atabæ flu.oftia	27.164	31		augipurg	7.32	30:46 20
attacum	4.13	30:41	40	augufta	4.8	15:38 20
attalia	17.62	15:36	30	&	5.18	345 30
attarocoræ montes	24.170	341		&	17.66	342 20
attelebufa	17.63	15:35	50	&	17.68	30:37 20
attica regio	12.53	338		augufta Batiënorum		
atticæ mediterranea	12.53	337	30		8.29	30:43 10
atticitu flu.oftia	18.70	349	20	augufta Ciliciæ	17.66	45:36 45
atticius flu.	18.37	350		augufta emerita	4.8	0:39 30
atuacutum	5.24	30:52	50	augufta gemella	4.8	37:10
aturius flu.	5.17	345		augufta legio	14.29	328
				c 2	augufta	

I N D I C I S P T O L E M A E I

augusta praetoria	8 30	144	0	aurelianenses	5.20	40:48	0
&	11.51	148		aurenge	5.24	144	0
augusta Rauricorum	5.28	147	10	aureus mons	8.30	45:40	45
augusta Romandorum	5.25	30:50	0	aureum ostium	26.111	20:19	50
augusta Sueuorum	7.32	30:46	20	auriensis ciuit.	4.5	40:38	20
augusta Tauinorum	8.30	30:43	40	auritina	15.49	45:29	30
augusta Triuerorum	5.26	149	10	ausa	4.16	10:42	30
augusta Valeria	4.13	10:39	0	ausancali	7.41	20:44	45
augusta Veisonum	5.23	30:18	50	ausara	22.71	125	30
augusta Vindelicorum	7.32	30:46	20	ausara ciuit.	22.87	20:16	45
augusti turris	4.7	25:44	26	auscij	5.18	145	30
augustobona	5.23	15:47	45	ausfigda	15.49	30:31	30
augustobriga	4.8	141	15	ausinda	26.114	15:22	0
&	4.11	30:42	40	ausinza	21.43	129	20
augustodunum	5.23	40:46	30	ausobæ flu. ostia	3.10	30:59	30
augustomana	5.24	148		ausunth	5.23	40:46	30
augustonometum	5.19	145	0	ausum	13.23	30	40
augustoritum	5.17	50:48	20	authetani	4.16	40:42	10
augustum	14.36	20:30	40	authocratorida	20.66	40:32	36
augylæ	15.53	129		autoba	16.61	30:21	36
au flu. ostia	4.5	30:42	15	autolaa inf.	16.8	123	50
auia	4.10	20:43	20	autolaa	16.10	123	50
&	8.39	142	30	automala	15.47	15:29	10
auidus	14.36	40:30	0	automalax praesidium	15.47	15:29	10
auignon	5.23	141	0	autricum	5.21	40:48	15
auitta	14.33	30:30	15	autrigones	4.13	144	15
auium extrema	28.125			auuergne	5.19	145	0
austral.	2.30			auus flu.	4.6	142	
auium inf.	16.69	114	0	auxacitis regio	24.146	157	
&	28.119	18	30	&	24.147	155	
auladis	20.73	136	40	auxatij montes	24.160	153	
atlantij	12.46	142		auxia	13.22	10:29	40
aulenci	5.22	40:50	0	auxinis	13.21	129	30
auliorci	5.20	45:49	20	auxina	13.22	10:29	40
aulicij	5.18	150	0	auxitani	5.18	45	30
&	5.20	40:18	0	auxoamis	26.115	30:22	20
aulis	12.53	15:37	45	auxume in qua regia	16.65	30:11	0
aulon ciuitas naualis	12.44	50:39	56	auxum itæ	16.65	311	0
auradis	21.93	40:37	15	axiaces flu.	10.54	150	
aurana	20.73	15:32	40	auzacia	24.144	149	20
aurasiccensis ciuitas	5.24	144	0	auzacij	24.155	152	
auræa cherfonesus	27.161	12		auzara	20.74	6:34	30
auræa regio	27.150	122		axiacus flu.	11.56	149	
auræi montes	26.135	117		axiaci fluminis ostia	11.57	148	0
aurelia	4.6	30:37	30	axij flu. ostia	12.49	40:40	10
				fontes	12.47	142	
				axilis uilla	15.51	40:31	15
				axima			

P A R S P R I M A.

axima	8.29	45:44	50	babylonia regio	20.78	134	
&	21.87	45:33	50	babylonia montana	20.78	132	
axium ciuit.	11.54	20:45	45	babulis	15.62	15:30	0
axius flu.	12.50	141		babylon	15.63	130	
axola	25.114	15:32	15	bacafis	4.16	45:41	56
aygues mortes	5.22	45:42	40	bacatae	15.53	129	
aza	17.69	142	30	bacatailli	20.69	135	0
azabitesmitra	18.68	150	0	bachi ciuitas	28.130	130	30
azabetistana	18.68	150	0	bachia inf.	16.69	30:13	15
azaga	21.81	15:41	10	bachra	23.116	141	0
azagarium	10.56	150	40	bachriana	23.115	145	
azali	7.37	147		bachriana situs	23.117	147	
azama	14.27	127	50	bacuatae pop.	13.11	133	
azania	12.50	136		babarana	25.118	137	20
azamor ciuit.	13.7	132	0	badais	22.68	30:25	30
azanus	28.124	11		badaiosz	4.5	20:39	0
azani	17.59	140	20	badara	22.103	120	10
azani flu. ostia	28.123	20	10	&	25.113	127	0
azania	16.70	15		badatium	10.61	30:47	30
azania regio	20.74	173		badca	13.20	130	45
azar mons	15.53	124		badeo regia	22.70	120	15
azar mons, cuius fines	15.51	30:23	30	badessus	17.58	136	15
&	53	123	30	badeus regia	22.71	121	
azara ciuit.	18.68	30:51	20	badiani pop.	26.133	121	
azaraba	18.70	150	30	badiaath	16.40	117	0
azarha	19.73	45:43	45	badlborn	6.29	20:33	20
aze colonia	13.13	50:33	50	badrotia	3.22	30:58	45
auzea	13.22	10:29	40	baecolicus mons	15.51	127	
azelia	12.48	20:37	26	baecula	4.17	142	15
azica	26.119	15:27	0	belon ciuitas	4.6	15:36	40
azicis	15.55	131	0	belonis flu. ostia	4.6	10:36	10
azioth	15.63	6:30	40	baema	22.71	30:22	30
aziris	17.71	142	0	baemi	6.42	148	
azora	19.76	30:40	40	baenum	22.84	30:14	15
azoricum	12.49	30:40	40	baerus	12.48	56:40	40
azorium	12.46	15:39	30	baesippo	4.7	15:37	6
azorus	12.49	30:40	40	batana regia Sirtiptolemæi	26.117	118	10
azotus	20.65	15:31	50	batia	4.7	139	
azuis	14.42	45:31	10	batij montes	25.113	129	
				batij fontes	4.12	138	30
				batij flu. ostia orientalia	4.5	20:37	0
				batius flu.	22.74	122	
				batogabri	20.65	30:31	30
				batulon	4.17	50:41	20
				baelza	4.10	138	45
				baganum	5.25	15:51	40
				begarda			



B. Aba Iulia 13.8 10:34 20
 babiba ciuitas fol. 16.10 30:13 0
 babila 19.73 15:40 45
 babylon 15.62 15:30 0
 & 20.79 135 0
 & 21.80 135
 babylonia 21.80 135

I N D I C I S P T O L E M A E I

bebrycia regio	17.58	42	berbeful ciuit.	4.7	15.36	10
bechumi	8.31	44	berbis	7.42	46	0
beda Colonia	13.18	30:32	bercetefius mons	12.46	40:39	40
bedacum	7.34	15:45	berderis	26.19	15	50
bedirum	16.41	21	berē	20.76	40:29	30
bedoro	20.66	30:31	&	26.130	20:16	15
bejunefes	4.10	50:43	berenice	15.64	6:23	50
bedunia	4.10	50:43	berenice, quæ & Hesperides			
begialis	17.56	10:36		15.47	45:31	20
begynga emporiū	27.162	20:8	beretra	8.38	30:42	30
behenufium	7.31	45:46	berga	12.49	50:41	40
beiar	4.12	30:39	bergamo	8.32	44	20
belcania	19.73	30:39	bergidium flauium	4.8	30:43	45
belciana	21.77	30:37	bergidum	4.15	30:42	30
belerium promont.	3.11	30:52	bergium	6.36	49	30
belgæ	3.18	54	bergomum	8.33	45	0
belgradum	7.45	44	bergula	4.11	20:39	45
belginæa	20.76	33	&	11.54	30:43	0
belia	4.9	38:50	bergufa	4.11	20:39	45
&	4.14	10:40	bergufia	4.16	30:43	0
belina	20.67	40:33	berithis	16.62	21	30
belifama æftuarium	3.17	30:57	bermius	12.49	40	0
bella ciuit.	8.42	20:41	bermius mons	12.48	30:39	30
bellena	20.67	30:32	bern lenomannorum	8.33	44	0
belliaca	12.45	39	bernaba	4.14	10:41	15
bellocaffi	5.20	10:50	bernicho	15.47	45:31	20
bellouaci	5.23	52	berobe ciuit.	27.162	30:6	0
bellouacenfes	5.22	30:51	berones	4.13	42	50
belinum	4.13	40:41	beroea	12.48	45:39	50
belunum	8.32	30:44	&	20.71	36	0
bembinadia	12.51	6:36	berfima	20.72	20:35	30
benæ	20.70	50:36	berta	12.48	48:41	40
benacus lacus	8.31	45	bertecefus	12.47	40	0
&	8.31	45:43	bertifci pop.	12.49	10:41	15
&	8.30	30:45	beruuyk	3.26	54:59	10
benagorum	26.140	20	berytus	20.67	30:33	40
bendina	14.34	30:29	besanfon	5.26	46	0
benearri	4.14	10:41	beseda	4.17	30:42	30
benauente	4.10	20:44	besenegal	22.102	20:23	40
benæuentumuel Beneuentus			besiers	5.21	30:43	30
	8.41	41	besinga flu.	27.164	12	0
benis flu.oftia	4.5	40:42	besippo portus	4.6	36	20
benifuaif.	15.61	50:28	beson	4.17	50:41	20
benlauni	7.34	47	besara	21.77	37	20
benfert	14.33	40:32	besuntio	5.26	46	0
benra	13.9	30:32	besynga flu.oftia	27.162	9	0
beona	20.68	20:34	bethammara	20.71	50:36	30
bepyrus mons	27.150	32	bethauna	20.76	34	15
bera	12.49	50:41	betholon flu.	4.17	50:41	20
berabona emporiū	27.155	30:10	bethaida	20.67	6:31	50
			bethan			

P A R S P R I M A

bethan	20.67	20:31	56	biracellum	8.31	45:43	10
bethemes	15.62	30:29	50	birande	20.77	30:32	30
betij fluuij fontes	22.76	24	30	birgus flu.	3.13	58	0
oftia	22.69	30:20	40	birgi flu.oftia	3.12	30:57	30
betire	5.21	30:43	30	birtha	20.73	40:35	0
betifcus mons	12.49	42	56	&	20.78	45:36	25
berthana	20.79	32	56	bifaltia reg.	12.49	10:41	20
bertra	7.37	40:45	30	bifano flu.	8.42	41	30
betum	20.77	36	45	bifantha	11.54	40:42	0
beudos antiquum	17.61	30:38	30	bifcargis	4.14	40:41	10
bezamna	20.64	50:31	15	bifcher	16.13	8	0
biabanna	22.76	30:23	0	biffonis turris	9.30	15:38	50
biandyna	12.50	45:35	10	bifthonis lacus	11.53	42	0
bianna	4.14	36:43	10	bitaxa	25.103	40:38	0
biatia	4.10	38	45	biterrenfes	5.21	30:43	30
bibacum	6.33	48	0	bithaba	21.77	40:38	40
bibali	4.7	20:43	20	bithia	21.85	30:37	40
bibalif	7.43	45	30	bithiga	20.75	10:37	45
bibafis flu.fontes	26.131	35	0	bithias	20.72	20:37	40
bible	20.79	34	0	bithynia	17.61	42	0
bibliaphorium	15.56	20:30	40	bithynia descrip.	17.58	42	0
bibrach	6.33	48	0	bithynia promont.	17.56	45:43	20
bibilus uetus	20.68	45:34	0	bithynium	17.59	20:42	45
bicis palus	18.62	49	0	bitoana	17.59	15:38	26
bicurgium	6.34	30:51	15	bittigi pop.	26.126	23	0
bidapi flu.fontes	26.127	30:5	0	bittigo mons	26.123:21	& 130:20	0
biducenfes	5.18	50	30	biturges	5.20	15:46	40
biducenfij	5.18	50	0	bituriges	5.17	40:46	15
bientia	8.32	26:43	56	bituriges Cubi	5.19	47	0
biephi	11.48	47	0	biturgia	8.35	42	56
biernenfes	5.17	44	0	bituris	4.15	30:43	40
bieffi pop.	10.46	50	0	beuona ciuit.	8.40	15:38	56
bigerra	4.12	30:39	40	bizacia regio	4.12	30:44	40
bigis	25.111	29	40	bizacina	14.37	50:30	45
bigorrenfes	5.17	44	0	blanda	4.18	15:42	0
bilani pop.	13.10	32	40	&	8.40	20:40	10
bilbana ciuit.	22.80	24	10	blanes	4.18	15:42	0
bilbao	4.13	30:44	15	blanonæ	7.42	30:44	30
bilbilis	4.14	45:41	30	blascon	5.22	30:42	20
bilbis	4.14	45:41	30	blatoni	8.32	40	0
billa	15.54	30:25	40	bleandrus	17.60	30:39	10
bilfnach	6.38	30:53	50	blemmina	12.50	40:35	45
bimatra	20.76	15:35	20	blera	8.35	40:41	56
binagara	26.118	25	20	blaye	5.16	30:47	45
binda flu.	26.112	15	0	boacti flu.diuertigiū	8.31	30:43	0
bindæ flu.oftia	26.110	30:15	0	boagrius flu.	12.52	39	0
biniana	4.10	38	15	boagrii flu.oftia	12.51	30:38	20
binifita	13.18	30:30	40	bobcite	3.26	15:59	45
bintha	16.20	15:21	0	bocant	28.129	11	0
bioea portus	9.31	40:35	50	bocana ciuit.	28.131	11	20
				bocarium			

INDICIS PTOLEMAEI

bocanum hemerum	13.9	20:29	30	&	18.65	48	
bocha	19.74	44		bofrak	20.69	45:31	30
bochir	15.60	45:31	6	bofra legio	20.69	45:31	30
bodenhausen	6.37	20:54	50	botrus op.	20.67	30:34	6
boderia estuarium	3.22	30:58	45	botrys	20.67	30:34	6
bodini pop.	10.55	51		bouianum	8.39	10:42	0
bodman	3.14	45:52	20	bourg	5.23	30:45	30
boduria estuarium	3.22	30:58	45	bourges	5.20	15:46	40
boza	12.51	6:35	6	bouta	16.39	121	30
boze	12.51	6:35	6	boum	16.62	121	20
boznassa	17.65	30:42	45	boziata	19.80	54.6	20
bozon	10.62	50:47	45	borbetomagus	5.27	50:48	50
boetia	12.53	15:37	45	boreta	27.142	20:29	
boetia	12.51	37		boreum promontorium			
boetia mediterranea	12.51	37			3.11	61	
bogadia	25.104	15:37	40	boreum promont. finis Sirtis			
bogadium	6.30	15:52	0		15.47	15:31	10
boia	12.51	6:35	6	boreu promont.	28.126	112	30
boionia	8.33	30:43	30	borgia	4.13	40:41	10
boianum	8.39	10:42	0	borion	15.47	15:31	10
boium	12.49	30:38	15	borippa	20.78	45:34	20
bolbitinum ostium	15.61	15:31	6	borufci pop.	10.63	160	
bolea	4.14	10:40	45	borys thenes ciuit.	10.57	49	0
bolentium	7.40	10:46	0	borys thenes flu.	10.33	33	
bolerium promontorium				&	10.56	31	
	3.11	30:52	30	borys thenes flu. fontes	8.52	33	0
bolita pop.	25.117	38		borys thenes insula	11.57	15:47	40
bologna	8.33	30:13	30	borys thenis palus	10.52	33	
bona	8.39	50:38	0	brabant	5.24	30:52	50
bonandria	15.50	10:31	40	brachara	4.6	43	40
bone flu.	3.15	20:60	40	brachmannæ magi	25.129	20	
bonchyris	15.52	20:33	0	brachme	26.128	19	0
bondelia	8.32	30:42	50	brachiodes extrema	14.38	30:32	20
bondinus mons	9.58	55	0	braga Portugalia	4.6	43	40
bonæ ciuit.	14.30	20:32	15	bragada flu. ostia	14.34	32	20
bone flu.	3.15	20:60	40	bragadus flu.	14.35	31	
bonæ fortunæ inf. sub æquatore.	27.145	15		bragodurum	7.30	46	40
bonis	26.111	121	30	bramagara	26.116	45:14	20
bonifacij portus	8.31	26:39	26	bramma ciuit.	27.176	40:12	30
bonna	5.27	40:50	56	branchia	19.78	47	
bonne	5.27	40:50	56	branchidæ	17.61	40	40
bononia	7.38	40:45	40	branditio	8.42	30:39	40
&	8.33	30:43	30	brangella	27.152	30:16	0
bonochamæ	6.39	53		brannogenium	3.16	56	15
bonus portus	8.59	30:48	0	brata	14.42	40:31	30
bosfa	8.30	30:38	15	brauum	4.12	43	40
bosfara	22.51	120	0	bracarij	4.6	43	40
bosfire	15.60	31	6	bracara augusta	4.6	43	
bosphorus	17.56	43		bregatium	7.41	46	40
				bremen	6.31	30:55	20
				bremenium			


P A R S P R I M A

bremenium	3.21	58	45	brutium promont.	8.39	40:30	20
brendesium	8.42	30:39	40	bricyces	17.68	37	
brendisium	7.43	40		bryorum litus	15.47	30:31	15
brepus	19.72	15:42	45	buana	19.76	45:40	0
bresello	8.32	43	10	buba	20.71	20:36	40
brescia	8.32	30:44	10	bubastices	15.63	6:30	40
bressa	8.32	30:44	10	bubastus	15.63	6:30	40
bresse	5.24	45	50	bubinda	3.15	60	
bressus	19.72	15:42	45	bubinda flu. ostia	3.14	40:59	40
bretolæum	4.6	40	0	buca	8.41	40:41	40
breucomagus	5.27	50:48	20	buca extrema	9.39	20:36	20
breucomagus	5.28	48		bucephala	26.125	30:30	20
breuni	7.34	46		bucephalum portus	12.51	26:36	45
brianfon	8.29	44	6	buda	7.42	47	0
bridama	26.134	30:27	30	budæa	26.121	15:28	15
brigantium	7.30	46	0	budinus mons	10.58	56	
&	8.29	44	6	budori flu. ostia	12.54	38	10
brigacini	4.10	44	45	budorgis	6.40	50	30
brigantium	4.10	44	45	budorigum	6.41	52	40
brigatium	4.10	44	45	budoris	6.28	51	0
brigi flu. ostia	3.12	30:57	30	budorus flu.	12.54	39	
brintum	4.6	40	0	buges	10.60	20:49	30
brindes	8.31	40:44	45	bugia	14.13	15:32	20
brintum op.	8.31	40:44	45	burgiones pop.	10.46	51	
briquia reg.	17.61	38		buguntæ	6.42	55	
brisch	13.17	40:33	0	bula	14.30	40:31	30
brismagar	22.102	20:23	40	bulia	12.50	30:37	36
brisoana	21.93	31		bulia regia	14.30	40:31	30
brisoanæ flu. fontes	21.93	34	30	bullaria	14.30	40:31	30
ostia	21.92	29	40	bullamensa	14.34	20:30	0
brixtoun	3.18	40:53	30	bullæum	3.16	20:55	0
britannia secundæ descriptio	3			bullis	12.45	39	45
britannicus oceanus	3.18	52		bulua	7.45	41	45
britannicum mare	5.18	52		bumafani pop.	28.	123	
brittolagæ pop.	11.55	48		bunitium	6.39	30:55	30
briuates portus	5.17	40:48	45	bunobora	13.14	30:31	30
briuiesca	4.12	43	0	bunthum	14.36	15:29	20
brixantæ	7.31	47		bura	12.50	36	50
brixellum	8.32	43	10	burca	13.16	50:30	50
brixia	8.32	30:44	10	burcæ flu. ostia	18.69	47	15
brixillum	8.32	43	10	burckhausen	7.33	30:46	15
briclices	17.68	37		burcus fl.	18.70	47	45
brizaca	19.74	30:12	30	burdegalenses	5.17	40:46	15
brodentia	6.33	45:48	0	burdeus	5.18	45	30
brolingæ pop.	26.137	29		burdigala	5.18	45	30
brump	5.27	50:48	20	burdua	4.7	20:40	0
brundisium	8.42	30:39	40	burgos ciuit	4.12	43	40
brunna	6.41	40:49	0	burgundie comitatus	5.25	30:45	40
brunschwig	6.32	40:52	20	burgus	8.35	42	56
brutij	8.41	40		huri	6.43	54	
				burnum			

INDICIS PTOLEMAEI

burnum	7.42	45:44	20	caberasa	21.86	36	30
burredeensi pop.	11.49	47		cabezon	4.9	20:42	26
burfa Asiatici imperij caput				cabifon	9.32	30:36	0
	17.57	30:41	40	cabira	17.65	30:39	20
burfada	4.12	45:40	50	&	17.66	42	20
butina	4.15	10:41	56	cabo de crux	4.17	43	0
burum	4.8	15:45	6	cabo dela groda	20.66	45:35	0
bufacteri maiores	6.32	34		cabo de gata	4.11	30:36	20
bufacteri parui	6.29	34		cabo de Mar.	3.7	40:57	45
bufiris	12.63	26		cabo de nubia	14.35	33	36
bufiris	15.62	30:30	15	cabo de perales	4.12	56:38	6
bufirites	15.62	30:30	15	cabo de potinio	17.56	45:43	20
butera	9.39	20:36	20	cabo de Raxatimi	15.52	31	40
buthis	20.67	40:31	40	cabo de sorta	14.46	29	0
buthrotorum situs	12.45	50:38	0	cabo uerde	16.15	38	0
buthuris	16.31	24	0	cabubathramons	22.76	15:11	15
butos	15.61	30:30	45	cabullinum	5.22	50:40	40
butrium	8.34	43	50	cabyla	11.54	50:43	15
butta	14.42	40:28	30	caceres	4.7	40:39	6
butua	7.45	41	45	caciura	19.72	41	20
buxentum	8.40	39	30	cacoba pop.	27.170	30	
buzare	13.27	26		cacyrum	9.38	40:36	45
buzara mons	14.28	27	0	cadfi	17.58	30:40	26
&	14.29	27		cadme	17.58	37	40
buzare occidua	13.25	25	30	cadmea	12.52	40:37	50
&	28	27		cadmus mons	17.59	40:37	40
buzes	15.56	30		cadurci pop.	5.	19:48	
byblus	20.67	40:33	56	cadussi	21.83	42	
byce palus	10.60	30:48	30	ca inf.	12.54	26:37	0
bycis palus	10.62	50		ca dri flu. ostia	9.32	38	0
bycus flu.	10.60	51		caerbranck	3.20	57	20
byci flu. ostia	10.50	20:49	30	caerdulia	3.20	58	0
byren mons	13.20	30:31	0	caerkent	3.21	53	40
byrsa	14.34	50:32	20	caerlegion	3.18	30:59	20
bytila	12.50	35	0	caerleil	3.20	58	0
byzantium	11.56	43	6	caermarden	3.15	30:54	40
byzantium	14.37	50:30	45	cedrus flu.	9.32	38	
byzantium	26.113	40:14	40	calydnus flu.	12.46	40	
byzia	11.54	50:43	45	ceglydni flu. ostia	12.45	39	20

C.

 Abalaca	fol. 19.80	46	45	caene	12.56	6:34	50
cabana ciuitas	fol. 22.85	23	0	caeni flu. ostia	5.23	45:43	0
cabandena	21.85	33		canomanni	8.32	44	20
cabasa	15.61	30:30	40	canopolis	15.50	45:30	20
cabasites	15.61	30:30	40	cenus flu.	5.24	43	
cabassus	17.67	15:38	36	care	8.36	20:41	56
cabellioru Colonia	5.24	44	0	cariana	4.5	10:38	20
				caerrei	3.19	43:53	46
				caesa	20.76	40:32	50
				casada	4.12	10:41	0
				casaraugusta	4.14	15:41	30
				&	17.68	30:	

PARS PRIMA

&	17.68	30:37	0	caecaria extrema	26.116	40:14	0
caesarea	13.17	33	20	caledonia sylvia	3.26	60	
&	17.56	40:41	40	caledoniae descriptio tab. 3.			
&	17.62	30:38	30	calgia	6.37	30:52	20
&	17.66	30:39	30	calenas	17.61	10:38	56
&	20.68	33		calenberg	7.37	30:46	50
caesarea penes anazarbum				calenum	8.39	40:41	30
	17.68	30:37	0	calenfua inf.	1.40		
caesarea magna	17.67	40		cales	5.22	45:53	30
caesarea Palestina	20.66	15:32	30	&	8.39	40:41	30
caesarea Pania	20.67	40:33	0	caleua	3.19	54	15
caesarea Philippi	20.67	40:33	0	calguia	20.66	20:30	30
caesarea Stratonis	20.66	15:32	30	calichut promont.	26.112	17	0
caesaris ara	10.68	56	30	calicula	4.7	40:37	45
&	18.68	57		calicula	4.10	10:37	45
caesarodunum	5.20	45:46	30	calinda	17.59	20:35	56
caesaromagus	5.22	30:51	30	calindoca	26.127	40:17	30
caesia litus	8.30	30:41	20	calindcea	12.48	40:40	50
caesij flu. ostia	19.82	30:46	46	calipodis flu. ostia	4.5	39	
caetaria	9.37	36	45	caliphus	21.84	34	15
caetobrix	4.4	26:39	30	calippus	4.6	40	
cahors	5.18	47	15	calisia	6.43	45:52	50
caicus flu.	17.58	40		caliur	26.129	37	40
caici flu. fontes	17.58	40	30	calix	4.5	10:36	6
ostia	17.56	30:39	15	caliz	4.5	10:36	6
caistri flu. fontes	17.60	15:39	20	callabinus fons	12.51	37	45
ostia	17.56	15:37	50	callaci	4.6	43	40
calabria	8.42	30:39	20	callaici	4.7	44	
calabria regio	8.43	39	6	&	4.8	45	6
calacine	21.77	39		callatis	11.54	40:45	30
calacta	9.37	40:37	56	caller	9.32	30:36	0
caladunum	4.6	30:43	30	callera pop.	5.21	52	
calageria	4.14	40:42	50	calletorum regio	5.21	50	30
calagurium	4.14	40:42	50	callicur tabula	1.90		
calahorra	4.14	40:42	50	&	26.112	37	0
calandadrua inf.	28.121	austr. 5	30	calliga	26.138	37	0
calaris ciuit.	9.32	30:36	0	calligeris	26.118	38	0
calataiud	4.14	45:41	30	callidromus mons	12.49	38	15
calathe insula	14.31	33	40	callicum promontorium			
calathua	20.77	30:29	30		26.125	40:13	20
calatraua	4.9	10:39	40	callij	15.57	30	50
calatum	3.19	57	45	callij promont.	15.57	30:31	10
calaunij montes	12.47	42		callinice	20.71	15:36	15
calbis flu.	17.60	37		calliopolis	11.55	41	30
calbis flu. ostia	14.58	48:36	6	cali hoë	20.67	6:31	10
calbork op.	3.19	20:52	20	callista inf.	12.53	50:36	26
calcedonenfis ciuit.	17.56	6:43	6	callistratia	17.61	45:44	15
calduba	4.6	40:37	15	callinusa promont.	20.64	40:35	45
calcaete, uel pulchrum litus				calliteræ	12.49	30:41	10
	12.54	30:37	30	calpa	17.58	43	
				d		calpe	

I N D I C I S P T O L E M A E I

calpe flu. ostia	17.57	40:43	6	camun lodunum	3.18	15:57	0
calpe mons et columna in interiori mari	4.7	30:36	15	camurefarbum	17.72	2:43	30
calpurniana	4.9	45:38	10	canaca	4.4	20:38	0
caltoriffa	17.69	50:41	15	canagara	26.136	30:13	30
calucones	6.38	54		canagora	26.135	30	40
&	7.31	47		canaria insula	16.1	11	0
calucula	4.7	40:37	45	canaria inf.	16.1	16	0
calyba	11.54	50:43	15	canastregu promont.	12.51	15:39	56
calycadmos	17.67	38		canatha	20.68	50:31	45
calycadni flu. ostia	17.66	20:36	50	&	21.93	20:35	45
calydna	17.59	20:35	56	canathra inf.	28.121	40:11	15
calydna inf.	17.55	40	56	canæ op.	17.56	15:39	15
calydon	12.49	37	40	canæ	22.84	13	
calymna	17.59	20:35	56	candauia montes	12.46	40:41	0
camaliba	26.115	15:17	20	candanum	11.44	47	20
camanes	26.112	17	0	candia ciuit.	12.54	10:35	15
camani	6.37	53		candia inf.	12.54	36	
camara ciuitas	12.55	10:35	20	candiba	17.60	40:37	10
camaram inf.	22.71	16	0	candipatna	26.133	30:12	20
camarica	4.11	40:44	15	candis	21.83	30:42	0
camarina	9.39	20:36	26	canduum	6.33	51	20
camarinum	8.36	43	0	canæ inf.	11.56	20:43	20
cambaia	25.108	20	0	canentelli flu. ostia	5.17	15:47	45
cambalu regio	24.176	54		canna	17.64	45:39	0
camberychum ostiu	26.146	30:18	40	canna op.	17.56	15:39	15
cambetum	4.8	10:42	20	cannæ	8.42	6:40	30
cambodunum	7.32	50:46	0	cannerum	8.33	20:43	40
cambray	5.22	15:52	10	canobos	15.60	45:31	6
cambryses flu.	21.81	42		canodypfas	23.85	53	
cambyfi Erarium	16.59	18	0	canogiza	27.143	32	0
cambyfis flu. fontes	21.81	42	45	canopiif	14.32	15:32	30
ostia	21.80	41	0	canopicum ostium	15.60	56:31	6
cambysum ostium	26.144	30:18	15	canopus	15.60	45:31	6
camera ciuit.	12.55	10:35	20	cantabri	4.12	30:44	40
cameracensis ciuit.	5.22	15:52	10	canterburg	3.21	53	40
camerinum	8.36	43	0	canterburi	3.22	54	
camertes	8.36	43	0	canthatis ciuitas	22.66	22	40
camigara	26.119	26	20	canthinaustathmus statio	26.110	20:19	50
camirus	17.58	20:35	15	canthiopicus sinus	26.113	20	
campania	5.23	30:48	50	canthi regio	3.22	54	
&	8.36	30:41	30	canthj	3.20	54	0
campæ	17.66	15:39	45	canthicebis	6.32	40:48	40
campani	8.38	40:41	40	canthium promont.	3.22	54	0
campi Venafrani	8.38	40:41	40	cantuaria	3.21	53	40
campidona	7.31	30:46	6	canuccis	13.16	10:33	30
campestris	13.8	10:34	20	canum ciuit.	15.62	10:28	30
campfa	14.37	30:29	45	canusium	8.42	6:40	30
campus Gothorum	4.9	40:42	10	capara	4.8	30:41	0
canudolanum	3.21	55	0	caparnaum	20.66	50:32	6

capasa

P A R S P R I M A.

capasa	4.8	40:39	10	carauas	8.31	20:44	40
caparcelis	17.70	30:39	0	carbalia	17.60	20:37	40
caparcotia	20.66	50:32	6	&	17.63	39	
caparcotoni	20.66	50:32	6	carbantorigum	3.19	59	20
caparotia	20.65	30:31	15	carbones pop.	10.63	63	
caparra	4.8	30:41	0	carca	4.11	38	36
capera	4.8	30:41	0	carcafio	5.21	43	30
capha	10.63	20:47	20	carcafo	5.21	43	30
caphareus promont.	12.55	37	50	carcaffona	5.21	43	30
caplias flu.	16.10	15		carchedon	14.34	50:32	20
caplias mons	16.17	10	0	carcine ciuit.	10.59	30:48	45
capis	14.38	50:30	30	carcinitus sinus	10.60	40	
capitolia	20.66	31	40	carcinitus flu.	10.59	30:48	45
capo Minerva	8.39	30:40	40	carciniti flu. ostia	8.59	40:48	30
capotana	25.104	30:35	30	carcina ciuit.	10.59	30:48	45
capotias	20.68	45:32	30	carcomia	13.15	10:33	30
cappadocia	17.67	43		carcorella	15.47	20:30	50
&	19.72	43		carcus inf.	28.118	austral.	40
cappadocia Comana	17.68	38	0	cardaminæ inf.	22.71	16	0
capraria insula	8.32	42	0	cardamyle	12.50	35	26
capri flu. fontes	21.79	39	30	cardia	11.54	41	6
caprus flu.	21.80	39		cardia ciuit.	11.53	50:41	30
capfa	14.37	30:29	45	cardone ducatus	4.17	56:42	15
&	16.34	21	30	carensij	9.32	39	
capsina ciuitas	22.86	23	10	careorum mediterranea	26.123	17	
capua	8.40	41	10	careotæ pop.	10.63	63	
caput album	16.9	30:17	30	carepula	13.14	50:33	40
caput columbarum	12.53	36:36	45	careffus	12.54	26:37	0
caput S. Mariae	17.55	10:41	0	caria	17.60	38	
caput Sparti	13.6	35	56	caricardama	26.141	20	15
caput uiride	16.13	38	0	carige	26.132	40:15	0
caputa	19.79	20:40	10	carima	17.63	40	40
capytium	9.38	20:38	15	carine	21.85	10:36	20
caracca	4.11	20:40	45	carinde flu. ostia	21.93	40	30
caraceni	8.40	40:41	43	carinthia regio	7.34	45	
carada ciuit.	22.83	40:23	30	carinthia	8.32	50:44	56
caraga	14.38	10:29	40	carinula	8.39	40:41	30
caræi pop.	26.124	18		cariphi ostia	26.111	40:19	50
caralis	9.32	30:36	0	caripraca	21.97	15:38	40
carallis ciuit.	9.32	30:36	0	cariffa	4.6	30:37	30
carallis promont.	9.32	30:36	0	&	17.64	40:41	40
caralita	9.32	30:36	0	caristi	4.13	45	
carallitanus sinus	9.32	10:36	20	carithni	6.29	50	
carambis extrema	17.61	20:44	26	carimala	17.70	40:39	20
carana	22.81	15:20	15	carmana Metropolis	22.100	29	0
carape	17.70	20:40	0	carman regia	22.81	15:20	15
carata	23.140	48		carmania	23.95	30	
&	23.130	50		&	25.102	25	
carattis	9.32	37		carmania regio	22.101	26	
caraucas mons	7.35	45:20					

d 2 carmania

P A R S			P R I M A		
carmania deferta	21.97	33	carrodunum	6.42	40:51 30
& deferta	22.99	32	&	7.33	50:46 45
&	23.95	33	&	7.39	40:46 0
carmaniae situs	22.101	26	&	10.49	30:48 40
carmaniae defertae descriptio	21.97	33	carfeoli	8.37	20:42 20
carmaniae defertae	25.98	32	carfidana	11.53	20:48 15
carmara	26.130	20:15 40	carfula	7.44	41 45
carmelus motis	20.66	36:32 56	carfum	11.54	30:45 50
carminna inf.	22.102	18 0	cartagena	4.12	15:37 56
carmina inf.	25.202	10	cartafina	26.145	30:21 40
carmo	4.8	10:38 0	carteia	4.7	30:36 10
carna	22.81	15:20 15	cartheia	12.54	15:36 45
&	22.73	10:23 15	cartemnus flu.	13.15	34
carnalis	17.68	45:38 30	cartenna	13.14	30:33 40
carnarius sinus	8.33	50:44 50	cartenni flu.ostia	13.14	15:33 40
carnafa	26.120	34 15	carthago urbs magna	14.34	50:32 20
carni	8.35	46	carthago noua	4.12	15:37 56
carniola	8.32	50:44 56	carthago uetus	4.16	40:41 20
carorum mediter:	8.32	50:44 56	carthara	20.79	36 15
caruta	5.21	40:48 15	carthea	12.54	15:36 45
carutes	5.21	0:48 15	cartinaga	26.146	33 0
caruus	7.39	47 0	caruancas	7.36	46
caroea uicus	5.65	53 30	caruanis	17.67	40:42 10
caroea	10.65	54	carura regio Cerobothi	26.119	18 20
caronium	4.7	44 45	carura	25.118	35 0
carpasara insula	20.64	6:35 45	carya	17.59	50:35 56
capasia	20.66	50:35 50	caryones pop.	10.58	55
carpasia inf.	20.64	6:35 45	carystus	12.54	30:37 40
carpasium op	20.66	50:35 50	casalus sinus	8.30	15:40 26
carpathi insulae descriptio	17.57	34	casama	20.70	40:33 10
carpathium mare	17.56	35	casandria	12.51	6:40 0
&	57.60	36	casape	23.99	30:40 20
carpatius mons	7.46	48	casbia	17.65	10:38 45
&	9.46	48 30	casce	25.107	20:35 20
&	10.46	48 30	casilintum	8.39	15:41 40
carpathus	17.58	36	casoli	8.37	20:42 20
carpella extremum	22.94	22 30	casiope portus	12.45	30:38 26
carpetani pop.	4.12	41	casiotis	20.69	35
carpi	14.35	33 0	&	20.70	33
carpi ciuit.	17.57	43 6	casirota	25.106	35
carpiani pop.	10.52	51	casius mons	20.68	45:34 45
carpis	7.42	30:47 45	caslona	4.9	30:39 0
&	14.35	33 0	casmara	13.18	10:30 50
carpis	11.43	48	casperia insula	16.1	32 30
carrabia	12.49	6:40 30	caspia portae	21.94	37 0
carpudamum	11.54	43 6	caspij	21.82	42
carraca	8.31	20:44 40	caspira	26.127	31 15
carta	20.73	20:36 10	caspirai pop.	26.128	31
			caspiria		

I N D I C I S			P T O L E M A E I.		
caspiria regio	26.128	38	catamana	20.70	40:37 0
caspium mare tabula	1.40		catana colonia	9.39	36:37 40
&	2.100		catanae	9.39	38
&	21.51	42	catanae ciuit.	9.39	36:37 40
&	23.90	45	catanae pop.	15.57	30 50
caspius mons	19.80	42	cataonia praefectura	17.67	15:38 36
caslaniti	22.73	20	catara	22.79	30:23 20
caslanitor um regio	22.70	20	catara flu.	17.63	38
caslae	17.63	50:37 36	eius ostia	17.62	30:36 36
casel	6.31	52 10	catari	5.23	44 40
casia regio	24.145	59	catarracti flu.ostia	12.54	45:34 50
casida	27.146	31 30	catroniu promont.	15.53	45:31 15
casij flu.ostia	19.82	30:46 46	&	15.54	31
casij montes	24.165	43	cathabathmos magnus	15.54	30:31 15
casilium	6.31	52 10	cathai regio tab.	1.60	
casiope	12.47	38 45	cathrappis flu.ostia	22.95	30:27 40
casiope ciuitas & promontorium	14.45	63:8 15	catharum promontorium	16.12	30:9 30
casiopolis ciuit.	17.68	45:36 30	catharum sinus	7.45	42 0
casium	15.63	45:31 15	catharae quae etiam Chelonitides dicuntur, insulae duae	16.68	17 30
casta regio	24.143	58	cathari	26.124	28 15
castabala	14.69	37 0	cathrapis flu.	22.97	28
castellae	17.61	45:44 15	caticardama	26.136	20:12 40
castellani	4.17	42	catina ciuit.	9.39	36:37 40
castelli ciuitas	8.34	40:43 26	catifa	25.118	40:37 30
castellon de purias	4.18	45:42 20	catraleucos	4.5	40:39 20
castellum	5.25	52 15	cattigara	27.180	39
castellum peregrinorum	20.66	36:32 56	cattigara Sinarum statio	27.177	austr. 8 30
castellucium	8.39	15:41 40	cattiderides insula	4.4	45 30
castoris & Pollucis portus	16.65	21 0	caturaetionium	3.20	58 0
castra	26.138	19 30	caturgidorum regio	8.29	40:44 30
castra Germanorum	13.15	50:33 36	cauallicensis ciuit.	5.24	44 0
castres	5.21	15:44 0	cauailon	5.24	44 0
castrotae	25.106	35	cauares	5.23	44 40
castrum	8.38	30:43 0	cauari	5.23	44 40
castrum puellarum	3.27	15:59 20	cauaris	23.111	20:43 0
castrulon	4.9	30:39 0	cauca	4.10	42 20
castrulonensis saltus	4.6	20:37 40	caucana portus	9.39	30:36 15
casuari	6.33	52	caucasij montes	23.121	44
casurgis	6.39	15:50 10	&	23.125	41
casus ciuit.	17.56	30:35 15	&	25.120	36
catabeda	27.153	20	caucasus mons	18.79	48
catabedae flu.ostia	27.151	20:17 0	&	19.78	48
catabathmos	15.55	31	cauchabeni	20.75	34
catabathmus paruus	15.58	30 50	cauchi maiores	6.33	55
catada flu.	14.36	32	cauchi parui	6.31	55
catadae flu.ostia	14.34	50:32 30			

d 3 caucoensis

I N D I C I S P T O L E M A E I.

caucoensij pop.	11.52	748			
caudriacis flu.ostia	22.101	15:21	40		
cauilla Ruffio	11.54	50:43	15		
cauni pop.	13.9	33			
caunus	17.59	10:36	0		
cauo di sole	8.40	45:38	26		
cauo Pascinio	5.40	36	20		
cauphiaca	21.89	32	30		
caura	4.6	40:40	0		
cauri inf.	12.55	37	30		
caurium	4.6	40:40	0		
caux	5.21	50	30		
caylemporium	26.134	30:11	13		
cauro	15.62	15:30	0		
caustrus	17.58	38			
cebenna mons	5.23	44	30		
cebyra	17.64	37	45		
cecilia	20.71	56:36	40		
cecilia Gemillina	4.8	30:39	30		
cerceticus sinus	18.67	48			
cecino	17.67	36:43	6		
cedrosia situs	25.108	27			
cefalædis	9.37	20:37	40		
celama	13.12	10:33	20		
celano	8.37	30:42	40		
celeia	7.37	46	30		
celendris	17.65	45:36	50		
celænorum tumulus	17.62	30:39	30		
celenus	17.63	40			
celia	7.37	47			
&	7.37	46	30		
&	8.42	10:40	15		
celida	15.50	30:30	40		
celmantia	6.41	47	40		
celnij flu.ostia	3.27	58	45		
celnius flu.	3.27	59			
celsa	4.16	42	45		
celtiberi	4.13	40:41	10		
celtogallia tab.	5.21	49			
celydna	27.146	30:25	30		
cemellio	8.28	30:43	6		
cemeneleum	8.28	30:43	0		
cemmeni montes	5.22	46			
cenabum	5.22	47	45		
cenmenorum montes	5.23	44	30		
cenchrea	20.66	40:35	30		
cenchrea nauale	12.51	26:36	56		
cene promont.	17.56	15:39	15		
cenelata ciuitas	8.31	41	6		
cenestum	8.31	40	15		
cenæum promont.	12.52	20:38	36		
cenionis flu.ostia	3.14	51	45		
cenon	3.14	52			
cenomanni	5.20	45:49	20		
&	8.34	45			
cenofus sinus	21.83	31			
centaurorum sedes	12.50	40:39	20		
centinum	8.36	30:42	50		
centoripa	9.38	30:37	45		
centos uicus	22.69	20:21	30		
centrones	8.29	44	56		
centurinum ciuit.	8.31	15:41	30		
centuripæ	9.38	30:37	45		
ceos inf.	12.54	26:37	0		
cephalenia ciuit.	12.47	40:37	10		
cephalenia inf.	12.47	40:37	10		
cephalodum	9.37	20:37	40		
cepheni pop.	20.77	33			
cephisia	12.52	37			
cephisus	12.53	39			
cepiana	4.5	20:40	0		
cephalonesus	8.59	45:47	50		
ceramus	17.57	36	0		
cerastis inf.	20.66	36			
ceratus	12.54	50:35	0		
cerauge	26.133	16	15		
cerauna inf.	14.39	32	15		
ceraunia	20.65	40:35	45		
cerauni	12.44	26:39	10		
ceraunij	7.43	45			
cerauniorũ montium promontoria	18.81	30:49			
&	18.84	52			
cerbica	14.36	30	0		
cercegli	8.37	30:41	10		
cerceticus sinus	18.67	30:47	20		
cercinna insula & ciuitas	14.39	32	15		
cercopia	17.59	26:40	15		
cereapolis	12.50	34	50		
cereris promont.	16.65	20:20	15		
cerestus	4.15	40:41	20		
cerretani	4.17	20:42	45		
cereura	20.118	40:14	20		
cerinthus	12.53	50:38	10		
cerlel	13.19	45:32	50		
cerne insula	16.5	25	40		
cerophaxi	14.34	29			
cerfunum	8.30	30:41	0		
certilla					

P A R S P R I M A.

certilla	7.42	20:45	20	chaldæa	20.77	33	
ceruaria	4.11	39	40	chaleus	12.49	50:37	50
ceruini pop.	8.30	45:40	45	chali pop.	6.34	58	
cerusus	17.68	50:43	20	chalibonitidis reg.	20.71	35	
cesano flu.ostia	8.34	45:44	56	challon	5.22	50:40	40
cesena	8.34	40:43	40	chalusi flu.ostia	6.37	56	0
cesi ciuitas	17.56	30:35	15	chalybon	20.71	20:35	0
cessero	5.21	15:44	0	chalybonitis	20.72	36	
cestria	3.18	30:59	20	chamanensis præfectura			
cestrus flu.	17.63	38			17.65	40	36
cestri flu.ostia	17.62	50:36	30	champaigne	5.23	30:48	50
cetæum promont.	28.132	30:11	20	chaones pop	12.47	39	
cetis	17.66	39		chaonia	20.70	30:36	30
cetidis regio	17.65	10:36	50	chaonia regio	12.46	39	
cetium ciuit.	20.66	15:35	0	characena	21.82	32	
cetius mons	7.37	46		characi	17.58	40:37	40
cezimbra	4.4	26:39	30	characine reg.	17.66	37	
chabala	15.80	46	45	characmoba	20.66	10:30	0
chaberis ciuit.	26.128	20:15	45	charan	20.73	20:36	10
chaberus flu.	26.130	18		charaudes	6.38	59	
chaberi fluuij fons in môte Adisathro				charax	10.62	46	50
	26.132	22	0	&	17.60	30:41	45
chaberi flu.ostia	26.129	15	20	charax seu uallum	21.94	15:36	40
chabora	20.74	36	10	charbafa	14.36	32	20
chaboras flu.	20.74	37	15	chargatha	22.76	10:19	15
chaborus flu.	20.74	37		charidemi promont.	4.11	30:36	20
chabrius fluuius	12.51	41		charispa	23.115	44	0
chabriji flu.ostia	12.50	40:40	0	charisti flu.ostia	19.72	45	15
chabuata	22.79	15:22	0	charmonia	4.8	10:38	0
chadacha	19.81	46	0	charnida flu.	21.93	40	
chadini	6.44	58		charracharta	23.111	44	10
chama	6.32	33		charræ ciuit.	20.74	36	
chænides	18.78	59		chartres	5.21	40:48	15
chæclea	15.48	30:31	20	charybdis	8.39	40:38	20
chæronea	12.52	30:37	43	chafira	19.74	42	40
chæronia	12.52	30:37	45	chatari	26.124	28	15
chæta	12.50	20:40	20	chata Scythæ	24.145	45	
chætori	6.33	50		chateau neuf	5.20	15:46	40
chalcedon	17.56	6:43	6	chathalaunum	5.22	50:40	40
chalcedica	12.50	40:41	0	chatracharta	21.80	30:36	10
chalcedica regio	12.50	15:40	40	chatraxi	26.123	28	
chalcedice regio	20.72	35		chatrische	25.103	36	20
chalcis	12.49	38	6	chattani	15.57	31	
&	20.70	30:35	40	chattæ	6.35	52	
chalcis iuxta Euripum				chaurana	24.150	37	15
	12.53	30:38	0	chauranæi Scythæ	24.145	39	
chalcedice	20.70	35		chaurina	25.104	20:36	18
chalcedice regio	20.75	38		chelidonæ inf.	17.61	30:36	0
&	27.170	25		chelonates promont.	12.48	20:36	15
chalcopychij montes	13.13	33		chelonida palus	16.50	23	

P A R S P R I M A			
chelonida paludes	16.49	20	0
chelonites promont.	12.48	36	20
chelonites sinus	12.48	20:36	15
chelonitides inf.	16.68	17	30
chenoboscia	15.62	26	30
cheroga	4.7	44	45
cherseus	20.68	33	
cherfini flu. ostia	10.58	30:59	30
cherfis uilla	15.50	45:31	20
cherfonesos	14:38	40:34	45
cherfonesus	9:31	30:35	45
&	9:39	40:36	56
&	18.61	247	0
&	12.52	30:34	36
cherfonesus magna	15.52	31	40
cherfonesus parua portus	15.60	31	6
chertobalus	7.40	30:47	30
cherusci	6.37	354	
cherza	9.39	36	30
chesbon	20.68	50:31	0
chestre ciuit.	3.18	30:59	20
chettza uilla	15.55	30:31	10
chichestre	3.19	43:53	46
chij insula ciuitas	12.54	20:36	36
chij caput	17.56	15:36	0
chilia	11.54	20:45	45
chimo uicus	15.59	30:31	6
chinalaph flu. ostia	13.16	40:33	20
chinna	7.45	40:42	30
chnubis	15.62	25	0
chios ciuit.	17.56	20:38	26
chipiona	4.8	36	6
chiriphe	20.79	15:31	10
chitis inf.	20.66	36	
chituz pop.	13.24	31	
chizala	13.18	40:32	30
chnigaphola	27.148	23	
choana	21.92	37	15
&	21.95	15:35	30
&	23.117	42	0
choaspa	25.115	15:30	10
choastra	21.89	37	40
chobata	19.82	30:46	45
chobath	13.22	40:32	20
choburg	6.31	30:50	20
choce	20.72	30:32	30
chodda	22.101	30:25	0
cholbefina	23.120	40:43	15
cholima	19.76	45:40	40
cholle	20.71	45:34	30
cholmadara	20.71	15:37	50
chologi	17.66	42	0
cholua	19.73	30:41	0
&	19.74	43	10
choluata	19.78	45:43	40
choma	17.60	20:37	20
chomara	23.106	30:42	30
chonnamagara	26.129	29	20
chora	17.58	40:38	6
chorazin	20.67	6:31	30
chordula	17.71	20:43	45
chorodna	21.90	31	15
chorfa	19.74	40:42	30
chorfabia	17.69	40:41	45
chorfai flu. ostia	20.66	20:32	36
chofair portus	15.64	6:23	50
chotana	17.68	15:39	10
chozala	13.18	40:32	30
chretina	4.5	30:40	40
chrindi pop.	21.96	240	
chronis flu. ostia	10.50	36	0
chronon flu.	10.52	36	
chrysoana	27.100	2	
chrysoanx flu. ostia	27.159	21	0
chuchina	26.123	15	0
chuduca	20.78	33	20
chumana	20.79	33	10
chufarus flu.	16.10	20	
chufari flu. ostia	16.10	21	40
chusei	16.65	10	
chuzis	14:39	30:30	0
chyda flu.	9.38	38	
chyda flu. ostia	9.37	45:38	6
chylemath flu. ostia	13.13	34	0
chyretia	12.49	39	0
chytri ciuit.	20.66	30:35	36
chytrus	20.66	30:35	36
cia inf.	12.54	26:37	0
ciabrus flu.	11.50	43	0
ciacis	17.69	30:39	35
ciagifi pop.	11.49	45	
ciamum promontorium	12.52	45:35	0
ciatica	17.69	20:39	30
cibina	21.87	35	36
cibotis	17.61	10:38	56
cibotos	17.61	10:38	56
cibyra	17.60	10:38	36
cicabi flu. ostia	19.71	30:46	15
cidamufij			

I N D I C I S P T O L E M A E I.			
cidamufij pop.	13.21	30	
cilia	7.37	46	30
cilicia aspera	17.64	38	
cilicia campestris	17.66	36	
cilicia prefectura	17.66	40	
cilicia situs	17.70	37	
cilicia Trachia siue asperæ mediter- ranæ	17.63	37	
cilma	14.35	30:29	10
cilini	4.7	26:44	26
cimara	27.170	23	15
cimaron	17.57	41	
cimbrica Chersonesus	16.36	58	
cimeriaci	12.44	26:39	10
cimmerium	10.62	48	0
cimmeriū promont.	18.66	30:48	30
cimerius Bosphorus	16.65	40	
cimini lacus	8.35	50:42	6
cimolis	17.62	30:44	0
cimolis insula	12.54	20:35	50
cimon mons	17.66	40	40
cinaocolpitarū reg.	22.68	23	
cindia	26.137	30	50
cinefius mons	8.29	44	56
cinethij pop.	14.38	33	
cinia	17.62	15:42	30
cinis mons	8.29	44	56
cinna	4.15	50:40	50
&	17.63	20:40	0
&	21.83	20:36	10
&	21.92	40:32	20
cinnaba mons	13.19	30:26	0
&	13.21	26	
cinobis	14.35	34	
cinsternæ	14.43	15:31	20
cipipa	14.34	31	45
circeū promont.	8.37	30:41	10
circidij flu. ostia	8.30	40	26
cirna mons	14.33	30	0
ciromandel	26.136	20:12	40
cirra	17.69	20:38	30
cirra	17.55	20:41	26
cirta	13.26	29	20
cirta Iulia	14.26	50:31	20
cirtesij pop.	14.26	31	
cirti flu. ostia	19.79	40:44	30
cisamus ciuit.	12.52	18:34	50
cisani flu. ostia	8.34	45:44	56
cissa flu.	17.72	44	
cissancestre	3.19	45:33	46
cisse	13.19	45:32	50
cissa flu. ostia	17.72	10:44	20
cistoboci pop.	11.52	48	
citamum	19.76	41	30
citarius mons	12.48	40:39	50
citharites promont.	5.25	43	
citharistos promont.	5.25	42	30
citharon mons	12.51	40:37	20
citidis regio	17.64	37	
citium ciuit.	20.66	15:35	0
ciudad Rodrigo	4.7	10:40	30
ciudad Real	4.11	42	0
cizara	17.69	20:38	30
clamidia inf.	12.55	26:37	20
clarentia	12.50	37	
claternæ	8.33	50:43	30
claudia	7.36	46	40
&	17.71	38	45
claudiana castra	3.18	54	10
claudianopolis noua	17.63	15:42	20
claudioceltia	3.18	54	10
claudiopolis	17.63	50:42	0
&	17.59	20:42	45
&	17.65	40:37	50
claudiomertium	4.5	45:45	10
claudiuum	7.36	46	40
claudus insula	12.52	30:34	0
clazomene	11.52	40:41	40
&	17.57	38	36
cleartis palus	15.52	26	20
cleonæ	12.51	30:36	26
cleopatrida	15.63	20:29	10
clepidana	19.52	30:48	40
&	10.53	40	
cleppern	6.43	50	30
clesenburg	11.47	40:44	40
clesenburgum	11.43	40:48	15
cletharro	20.67	30	20
clides extrema	20.67	30:35	50
clides inf.	20.67	20:35	40
climax	15.57	40:30	10
climax castellum	17.61	10:43	50
climax mons	22.77	17	
clipea	14.35	33	20
clitæ	17.60	30:43	0
cliternum	8.37	30:42	40
clitor	12.50	26:36	0
clodianus flu.	4.19	43	
eius ostia	4.19	42	30
cloit	3.18	20:59	30
closterneuenburg			

I N D I C I S P T O L E M A E I

closterneuenburg	7.36	46	40	caestoboci pop.	10.52	55	
clostra	8.37	10:41	20	cognabanda	26.210	15:23	0
clota	3.22	15:59	40	cognandaua	26.124	126	0
clota æstuarium	3.22	15:59	40	cogni	6.43	53	
cluaca	21.92	40:35	10	&	17.64	30:38	45
clunia Colonia	4.11	142	0	colira	15.62	15:30	0
clunium ciuit.	8.31	20:41	10	coli	27.164	1	
clufium	8.34	40:42	20	colamba	25.108	120	0
&	8.41	20:41	26	colaca	26.110	30:20	40
clypea	14.35	33	20	colaicum promont.	26.125	40:13	20
clyma præfidium	15.63	20:28	50	colania	3.20	30:59	10
cnema ciuit.	9.62	30:49	45	colarina	20.75	30:33	40
cnemides ciuitas & promont.	17.56	15:36	0	colarnum	4.6	50:39	45
cnofus	12.54	50:35	0	colchi pop.	26.124	117	
co ciuit.	15.61	50:28	40	colchi emporium	26.123	15	0
&	17.57	36	26	colchides	10.72	147	
coas flu.	25.118	34		colchis	19.75	30:39	0
&	25.121	36		colchicus sinus	26.124	15	
&	26.122	33		colchis	19.74	147	
coanca	26.138	40:31	30	colchidis descriptio	19.74	146	
coara	20.70	50:34	10	colchinum emporium	26.123	15	0
cobandi pop.	6.34	57		colenderis	17.65	45:36	50
cobe Emporium	16.80	8	0	colentum	7.41	40:43	30
cobij	15.59	10:30	20	coli ciuit.	27.164	20:equino.	
cocala	26.142	18	0	colinia inf.	20.66	36	
cocalia	17.69	30:42	45	coliture	4.20	20:42	20
cocconagara	27.160	12	0	&	5.20	20:42	20
cocconagæ pop.	26.142	122		collops magnus	14.27	30:32	20
&	26.145	124		collops paruus	14.29	20:32	36
cocoranagara	27.179	austral.	2	colmar	5.27	50:47	40
cocconati tres inf.	22.83	39	0	colmenarium	5.12	30:39	40
cockermonth	3.21	61	40	coln	5.27	40:51	30
coconati	22.83	39		coloben.promont.	16.68	113	40
codana	19.71	30:41	40	colobraffus	17.63	20:37	10
codang	25.109	39		coloë ciuit. 16.62: Septentrional.	16.75	æquinoc.	4 15
codanë inf.	25.107	30:17	0	coloë palus	16.75	æquinoc.	
codanonia inf.	6.41	30:58	0	colonia ciuit.	26.128	116	0
coddura	26.135	11	20	colone	12.48	45:35	15
codrana	26.121	15:29	40	colone promontorium	8.41	30:39	10
coæ flu. fontes	26.120	37	0	colonia Agrippinensis	5.27	40:51	30
coecila	4.9	15:38	30	colonia maritima ciuitas	5.23	30:43	0
coela	11.54	56:41	0	colophon	17.57	40:38	10
coele	20.68	33		colsa	19.78	39	50
coelerini	4.6	143	20	coltena	19.80	144	
coelesyria	20.69	32		columbaria	5.47	50:47	40
coeliobriga	4.6	143	20	columbarum caput	12.53	36:36	45
ceelos	11.54	56:41	0	colancorum			
coenoenum	6.36	20:55	30				
coerani flu. ostia	17.68	36	30				

P A R S P R I M A

colancorum	6.39	53	30	congestus	17.62	40:39	50
colymbefis	26.124	115		conica	17.62	15:42	30
colymbefes	22.88	18		conna	17.59	15:40	30
colymbariti promont.	9.31	45:39	0	consentia	8.40	40:39	30
comagena	20.72	38		constantia	5.28	30:46	30
comana	17.61	20:44	26	constantinopolis	11.56	143	6
&	17.69	39		confluante	7.32	15:47	10
&	23.106	30:42	30	conta	26.133	30:34	30
comana Cappadocia	17.68	38	0	contacossyla empor.	26.134	30:11	30
comana Pontica	17.67	141	30	contestani	4.13	30:37	30
comane	26.113	17		&	4.13	45:39	15
comania ciuit.	9.62	30:49	45	contributa	4.9	10:38	0
comari pop.	23.128	147		conuuey	3.15	40:56	20
&	23.140	146		coos	17.57	36	26
comaria extrema	26.121	45:13	30	copa ciuit.	18.69	148	30
comba	17.59	30:36	30	copar uicus	22.68	30:23	15
combusta inf.	22.70	30:14	30	copæ	12.51	45:37	45
comedi montes	23.126	143		cophanta	22.102	15:23	0
comedorum regio	23.135	143		cophen op.	25.118	30	20
&	23.130	144		copites	15.62	30:26	0
comedorum uallis	23.130	139	0	coptos	15.62	127	
comenij	7.45	144		coptos ciuit.	15.62	30:26	0
comidana	11.51	30:46	40	cora	8.38	20:41	40
comidia	17.57	30:42	30	coræ mons	18.73	149	
comifena	21.99	39		corace	20.68	30	6
commacum	17.62	50:37	40	coracensij	9.31	39	
como	8.31	144	20	coracensium	17.63	36:36	40
comopolis	21.81	30:38	10	coracis flu. ostia	18.70	30:47	0
complutica	4.8	20:43	26	coracis montis fines	18.69	148	
complutum	4.10	30:41	40	&	18.75	148	
compostella	4.7	15:45		coracodes portus	9.30	20:37	36
compsa	8.40	30:40	20	coralij flu. ostia	17.58	142	45
comum	8.41	144	20	corambis	17.62	144	
conane	17.61	50:38	6	corancoli pop.	27.145	31	
conapfeni pop.	18.74	150		corax flu.	18.74	148	
conca	4.10	142	20	&	19.71	148	
concana	4.12	30:44	40	corax mons	10.72	140	
concha	4.12	30:40	40	&	12.49	20:38	0
conchylium	15.50	30:30	20	corax promont.	10.62	147	0
conconti	6.41	153		coraxas	12.50	148	
concordia	4.6	40:40	30	coraxas mons	12.49	20:38	0
concordia col.	33.15	144	56	coraxi	23.85	150	
condabora	4.13	20:40	30	&	23.91	152	
condate	5.20	40:47	20	corbafa	17.62	20:37	6
condica	17.60	40:37	10	corbeuntus	17.62	40:41	40
condiuincum	5.21	15:50	0	corcobara	28.117	40:au.2	20
condota	27.145	126	30	coreura	21.78	20:38	10
confloenta	4.11	142	50	cosa in qua est Adamas	26.121	20:22	30
confluentia	5.27	30:50	36	corcyra ciuit.	12.45	40:37	45
				corcyra			

INDICIS			PTOLEMÆI		
corcyra inf.	12.40	38	coromanis ciuit.	22.79	58 45
&	12.46	38	corone	12.49	35 6
corcyra nigra	7.44	41 45	coronea	12.51	20:37 50
corda	3.20	59 40	coroni montis finis	21.92 38 & 101:	39
cordini pop.	21.84	40	coronia	12.50	10:38 50
cordoba	4.9	40:38 6	&	12.51	20:37 50
corduba	17.71	43 45	coronus mons	21.98	39
&	4.9	40:38 6	corphu inf.	12.40	38
cordyle	17.70	43 0	corra	19.74	30:38 40
corellus	12.54	26:37 0	&	21.91	20:31 40
coreur	26.120	15 0	corfica inf.	8.31	41
corfinium	8.40	42 20	corfij	9.32	39
corfinium inf.	12.40	38	corfura inf.	14.37	20:34 20
coripromont.	26.125	40:13 20	cortatha Metrop.	27.167	12 30
corflu.ostia	19.79	40:44 30	corterati tab.	1.50	
coria	3.21	30:59 20	corticata	4.6	40:38 40
&	4.6	40:40 0	cortona	8.35	42 40
coricum	8.35	45:41 45	cortyn	12.54	15:34 50
coridorgis	6.37	15:48 37	corula	26.128	17
corij flu.ostia	22.96	126 0	coruncula	26.135	18 0
corindur	26.125	17 40	corusia	18.73	40:48 30
corine	12.48	30:36 20	cory infula	26.126	30:13 0
corinium	3.18	54 10	cory promont.	26.125	40:13 20
&	7.41	10:44 0	corycum promontorium	17.66	30:36 50
corinthia	12.51	37	corycus	17.66	30:36 50
corinthia mediterr.	12.51	15:36 56	corycus flu.	17.67	37
corinthiacus sinus	12.51	38	corycus promont. & ciuitas	12.52	6:34 40
corinthus	12.51	15:36 56	corydalla	17.60	15:36 50
coritani	3.18	40:55 45	corygaza	27.243	30:27 15
coritani pop.	3.16	57	coryphasium promontorium	12.48	30:35 26
corius flu.	22.98	126	coffa	26.121	20:22 30
cormafa	17.61	10:37 56	cofamba	26.143	30:18
cormes	4.15	45:45 10	cofeni flu.ostia	16.10	21:40
corina	17.65	38 6	cofetani pop.	4.16	41
cornabij	3.18	30:55 0	cofeude	22.91	20 0
cornacum	7.44	20:45 15	cofmeti	17.57	50:36 10
corne	17.71	39 15	cofmos	20:67	15:31 36
cornelij Castrametatio	14.33	40:32 30	coffium	5.18	30:46 10
cornetum	8.35	40:41 40	coffa	8.35	41 56
corninium	7.41	10:44 0	coffa	21.82	35
cornito	12.52	30:34 36	coffentia	8.40	40:39 30
cornus	8.30	30:37 45	coffira infula & ciuitas	14.37	20:34 20
corocondame	18.65	48	cotaca	25.107	30:33 20
corodamum promontorium	22.95	20	cotamba	21.93	30:33 40
corodamum promontorium	22.93	20 15	cotarena regio	19.75	45
corocondame	18.64	15:47 30	cores promont.	13.6	35 56
			cotiaris		

PARS PRIMA					
cotiaris flu. fontes	27.180	auff. 2	criffa	12.50	15:37 30
cotiaium	17.58	40:40 40	crithea	11.54	30:41 6
cotiaris flu.ostia	27.177	austral. 7	crociatonum	5.18	50:50 50
cotomana	19.75	15:43 40	crocodilorum ciuit.	15.61	20:27 20
cotrona	8.35	42 40	&	15.61	40:29 30
cotragobriga	4.8	41 30	croia regio	12.46	40:39 45
cotteobriga	4.8	41 30	cron myorum extrema	20.65	10:36 10
cottiara Metropolis	26.121	14 30	cronna	17.60	30:43 36
cottia alpes	8.28	30:44 56	cron ciuit.	11.47	50:45 15
cottis	26.132	20:12 30	croni uel Saturni promont.	16.68	11 20
cottobara	25.118	27 30	&	12.50	30:35 45
&	26.137	15:14 40	croton ciuit.	8.41	10:39 30
cotymbariū promont.	9.32	39	crunos	11.54	20:45 15
cotynusa	4.5	10:36 6	crya	17.59	50:35 56
cotyorum promont.	17.67	36:43 6	crybici pop.	11.56	48
cotyrga	9.38	36 45	crypta inf. descrip.	20.66	36
cougium	4.9	20:42 26	cryptus portus	22.92	40:21 30
coum op.	17.57	36 26	ctemenæ	12.48	45:39 30
counos inf.	3.24	54 30	ctenis portus	18.61	15:47 6
coyanca	4.14	39	ctesiphon	21.80	35 0
coymbra	4.5	45:40 15	cua	22.83	30:12 30
cozala	19.75	20:43 30	cuacerni	4.7	20:42 20
cracouia	6.42	40:51 30	cuba tab.	1.20	
cracouu	6.42	40:51 30	cuba	26.117	15 0
cradennæ	12.50	41 30	cubells	4.16	50:40 45
cragus seu Cragas mons	17.60	36 40	cubina	19.78	30:42 20
crambusa infula	17.62	30:36 50	cuchina	22.103	20 10
cranon	12.50	10:38 50	cucunda	18.70	47 45
crapak mons	9.46	48 30	cuduta pop.	27.170	21
&	10.46	48 30	cuina Colonia	14.35	30:31 30
crapalica	8.36	42 10	culcua Colonia	14.28	30:31 15
crap ea inf.	8.39	20:40 10	culu	14.27	30:32 20
cratetum	8.34	40:42 10	cuna	17.57	20:39 0
cratas mons	9.37	40:36 40	cumanæ descriptio	18.79	58
cratia	17.60	43 0	cumæ	8.39	20:41 30
cremona	8.33	44	cumi	25.109	28
cremonia Colonia	8.32	43 40	cumueni	5.18	35
cremna Colonia	17.63	37 50	cuniocharium promont.	9.32	36
crenidæ	12.50	45:41 45	&	8.32	15 36
crenides	12.51	15:41 40	cunusitani	9.31	39
crepfa	7.36	40:44 30	cuphe	16.23	15:18 0
creifo portus	17.57	40:35 50	cupra maritima	8.38	43 45
creta inf.	12.55	35	cupra montana	8.37	30:43 10
creticum mare	12.53	35	curaporina	26.130	29 0
cretopolis	17.61	15:37 30	curch	17.66	30:36 50
creufa	12.51	15:37 30	curcum	7.40	30:44 45
creufis	12.51	15:37 30	curellur	26.119	17 30
crexa	7.36	40:44 30	c	curetes	
criu Metopon promont.	12.52	36:34 10			

I N D I C I S P T O L E M A E I

curetes	12.47	50:38	15	cynopolites	15.61	50:28	40	
curfelinium	8.40	42	20	cynofsema	15.59	30:31	6	
curgia	4.6	38	40	cynofura promont.	12.53	50:37	20	
curia	3.20	10:59	0	cynthia inf.	12.55	26:37	20	
curiandra	23.109	30:42	10	cynthus mons	12.55	26:37	20	
curianum promont.	5.15	30:46	0	cynus	12.52	38	20	
curias extrema	20.65	30:34	45	cypariffæ	12.48	36:35	45	
curicta inf.	7.36	50:44	30	cypariffia ciuit.	12.48	36:35	45	
curicum	7.38	20:44	15	&	17.57	37	36	
curiones	6.33	50		cypariffium promont.	12.48	26:35	40	
curita	7.36	50:44	30	cypæra	12.49	38	40	
curium ciuit.	20.65	35	0	cyphanta	12.51	15:35	50	
curna	21.86	15:40	30	cyphanta portus	12.51	10:35	45	
cuni	25.110	27	0	cyprî infula: descriptio				
curnonium	4.14	50:43	15		20.66	36		
curobis	14.35	30:33	10	cypfella	11.53	20:41	40	
curfus	4.8	38	40	cypfelum	11.33	20:41	40	
curta	7.42	47	0	cyprafia	17.64	43	40	
curta Iulia	14.27	32		cyrene	15.50	31	20	
curubis	14.35	30:33	10	&	16.45	30		
curula ciuit.	26.128	16	0	cyrenaica	15.48	30		
cufa flu.	13.7	33		cyrecbata	21.85	30:41	40	
cufa flu.oftia	13.6	40:32	45	cyrenes fitus fol.	15.48	30		
cutrone	8.41	10:39	30	cyrefchata	23.124	43	40	
cyane ciuit.	17.59	30:37	10	cyrius	12.48	10:40	40	
cyanei flu.oftia	19.71	30:46	15	cyrni infula: fitus		8:31	41	
cyaneorum infula	11.56	20:43	20		21.86	42		
cyaneorum regio	17.56	30:43	26	cyropolis ciuit.	20.72	37		
cybiltra	17.66	38	15	cyrestica	12.50	37	30	
cybros	20.70	10:36	0	cyrrha	12.50	37	30	
cyclades inf.	12.55	37	30	cyrteorum promontorium		17.67	36:43	
cydna	12.49	30:41	10		14.28	31		
&	17.59	30:37	10	cyrtelîj pop.	19.79	45		
cydnus flu.	17.68	39		cyrus flu.	19.79	40:44	30	
cydni flu.oftia	19.79	40:44	30	cyri flu.oftia	21.82	39	30	
&	17.67	45:36	40	cyri flu.fontes	21.83	30:42	15	
cydni fontes	17.66	38	30	oftia	12.49	40:38	20	
cydon	12.52	30:35	0	cyteinîum.	10.62	15:47	30	
cydona	12.52	30:35	0	&	12.54	10:35	15	
cydonis	12.52	30:35	0	cytaum	17.67	36:43	6	
cyiza portus	22.101	15:20	40	&	12.54	56:37	0	
cylindrina	26.140	36		cyteorum	12.50	10:34	40	
cyllene nauale	12.48	30:36	30	cythnus	12.49	40:38	20	
cymbrica Cherfonefus		6.32	56	cythera infula	16.67	19	40	
		17.57	20:39	0	cytinum	7.40	48	
cyme ciuit.	17.57	20:39	0	cytis inf.	17.60	45:43	36	
cyniphus flu.	14.43	329		cytni	17.60	41	30	
cyniphî flu.oftia	14.42	15:31	30	cytorum	17.67	39	20	
cynon ciuit.	15.62	10:28	30	cyziftra				
cynopolis	15.62	10:28	30					

D. dabaufa

P A R S P R I M A

D.				danai	12.47	39
D Abaufa	20.76	36	0	danati	17.68	41
dabia	14.33	29	45	dandaca	10.60	45:47
dabafæ pop.				danduti	6.33	52
fol.	27.160	26		dania	6.32	56
dablis	17.58	40:41	40	dantzg	6.45	56
dabrona flu.	3.11	57		danubius	6.44	47
dabronæ flu.oftia	3.11	15:57	0	&	7.37	43
dacafya	17.61	40:42	40	&	11.44	47
dacia	6.32	56	50	danubij caput	6.30	46
&	11.40	47		daona	27.165	15
&	11.48	46		daphnupfia inf.	17.57	40:43
daciî pop.	5.19	46		dapha	20.74	15:30
dactonium	4.7	30:44	0	daphne	20.69	35
dadales	17.58	40	20	daphnidis inf.	16.68	30:15
dadara	20.74	20:34	10	daphnine infula	16.68	30:15
dadaftana	17.59	30:41	45	dardania inf.	11.52	45:41
dades extrema	20.66	30:35	0	dara flu.	21.96	30
dædala	26.128	30	30	daradi flu.fontes	16.17	10
dædala locus	17.60	35	56	daradi flu.oftia	16.10	15
dæmonum inf.	27.66	45:23	15	daradræ pop.	26.124	36
dærichæ pop.	26.139	35		darandæ	25.107	33
dagana ciuitas facraluna		28.126	2	daraniſſa	19.76	42
		17.68	40:41	darcoma	25.111	34
dagona	17.68	40:41	20	darapfa ciuit.	23.120	45
&	28.126	12		daratus flu.	16.21	17
dagufa	17.71	40	6	&	16.21	13
daguta	17.57	30:41	20	dardani pop.	11.48	43
daicis flu.oftia	23.94	48	15	dardania	17.55	15:41
daix flu.	23.95	51		dardanis	15.51	15:31
&	23.88	53		dardanum	17.55	15:41
daldia	17.58	10:40	20	dare flu.oftia	22.95	15:28
daliſandus	17.66	20:37	50	daremma	20.76	20:35
dalmatia	7.43	43	20	dargamanis flu.	25.116	30:36
&	8.42	45		dargamanis, tû fontes	23.116	36
&	11.45	44		dargidus	23.116	39
dalmatiz regio	7.43	30:43	30	&	23.118	44
damania	4.14	30:40	30	dargomannis	23.116	37
damaſcus	20.69	33	0	dargmanis flu.	25.115	38
damaſi montes	27.170	31		dariauſa	21.87	30:38
damenſij	14.44	29		dariorigum	5.17	20:49
damiata	15.63	20:31	10	daritis regio	21.87	37
damma	25.113	28	20	darna	21.80	30:39
dammoniû promont.	3.12	51	30	darnis	15.51	15:31
damna	24.156	51	40	darocana	25.118	45:34
damna	24.175	56		darorum uicus	16.62	12
damnij pop.	3.21	59		daros flu.	7.39	46
damoniû promont.	3.12	51	30	&	11.44	46
dan tribus	20.67	40:33	0	darræ	22.68	26
danaba	20.70	50:33	50	dafcyli	17.56	46:41
						56

e 2

dafcylium

I N D I C I S P T O L E M A E I

diacetylum	17.56	46:41	56	deorum cirtus mons	16.15		10
diacuta	17.71	40	26	&	16.19		50
diaraha	21.78	20:38	45	deorum insula	4.4	40:43	20
diarternum	3.21	33	40	deorum portus	13.13	30:33	45
diarj	5.19	44	45	deorū salutarū portus	16.65	30:17	30
diatos	12.50	45:41	45	dera	21.81	30:33	40
diatuba	23.104	45	0	deraneblila	22.101	50:20	10
diachis mons	16.20	115		derbe	17.64	20:38	15
diachis mons	16.15	austral.	13	derotte ciuit.	15.61	30:30	6
diadyana	19.77	40:40	20	derra op.	12.51	15:40	20
diulis	12.50	20:37	50	derrij	7.41	45	
diulphnie	5.23	45	0	derrima	20.72	35	0
diamiorum regio	8.41	40:41	26	derriope	7.40	45	
S. dauid	3.14	20:54	30	derris	15.59	32	
daurij	7.45	44		derris extrema	12.51	15:40	20
dauddana	11.53	44	40	&	15.58	50:31	20
dax	5.19	44	45	derto	8.30	40:43	30
daxata	24.174	39	40	dertona	8.30	40:43	30
deba	20.70	20:36	30	dertofa	4.15	15:40	0
&	20.76	37	20	derunda	4.8	40:37	6
deborus	12.46	40:40	45	dertufani	4.15	15:40	0
debris	16.41	19	0	deua	4.13	45:44	26
decapolis	20.68	33		&	22.77	40:12	45
deciana	4.18	40:42	36	deuana	3.18	30:55	0
deciatorum regio	5.27	43	0	&	3.26	15:59	45
dedacana	17.59	42	36	deuz flu. ostia	3.18	260	
dee flu. ostia	3.18	260		deultus colonia	11.54	20:44	35
degia	21.80	45:38	10	deuellin ciuit.	3.14	39	30
dela	22.82	12	40	deuona	6.32	30:48	40
delium	12.52	37	45	dia	12.54	45:37	15
delminium	7.44	45:43	49	dia inf.	12.54	30:35	40
delphi	12.50	37	40	diabate insula	8.29	30:38	45
delphinatus	5.23	45	0	diablinthres	5.18	50	0
delphini	8.31	15:42	50	diabolite	5.18	50	0
delus inf.	11.55	26:37	20	diacum	11.51	20:44	20
delta	15.62	30	0	diacheris praesidium	15.47	20:30	30
&	62.40	30	20				
&	15.62	15:30	6	diamunæ flu. fontes	26.124	20:36	0
dema	7.44	45:43	49	dianæ fanum	12.53	40:37	6
demetrias	12.50	30:38	56	dianæ in Ponti promontorio fanum	17.56	26:43	6
demna	7.44	45:43	49				
demonum inf.	22.67	23		dianæ nemus	10.58	30:47	45
denia	4.15	40:39	30	dianæ oraculum	22.91	40:20	0
dennmarch	6.32	56	50	dianæ portus	8.31	20:40	20
denonshire	3.14	45:52	20	dianium	4.15	40:39	30
denouia	3.14	45:52	20	diamuna	26.135	37	
deobriga	4.8	40:40	40	diarrea portus	15.47	15:30	0
&	4.13	15:43	30	diatquillo	17.56	46:41	56
deobrigula	4.11	50:43	20	diboma	12.45	45:40	10
deopalli	26.115	40:17	50	dicaarchia	8.39	50:41	0
				dictamum			

P A R S P R I M A

dictamum	12.52	26:34	50	fol.	15.62	25	30
dictaua	12.52	26:34	50	dios mons	14.37	30:31	15
dicte mons	12.55	30:35	15	dios Soteros portus	12.51	10:35	15
dicteus mons	12.55	30:35	10	dioscoridis ciuit.	22.86	40:9	30
dictis	17.62	40	50	dioscoron	15.53	30:28	50
didigua	20.79	30:33	40	dioscorū portus, uel Castoris & Pol-			
dierna	11.47	15:44	30	lucis	16.65	21	0
didyma mons	22.91	20		dioscuria	19.71	10:46	45
didyme insula	9.39	39	0	dioscuriada	22.86	40:9	30
didymæ insulae duæ	15.60	31	30	diospolis	15.63	26	
didymi montes	22.90	15:19	20	&	17.59	15:38	40
didymi orientalia	17.62	41	20	&	20.66	20:32	0
didymi occidentalia	17.61	40	40	diospolis flu. ostia	17.58	45:43	20
didymi	6.41	54		diospolites	15.50	26	40
digima	22.77	26	30	dioscoria	22.86	12	
diglane	19.77	20:45	45	dire ciuitas	16.74	30:11	0
diglito	19.74	40:39	40	diffaretiorum regio	12.46	46:40	15
digne	5.27	10:44	20	dista	25.102	30:38	15
diluron	4.18	41	45	diatesbes pop.	8.31	39	
dima	12.48	40:36	40	ditiones pop.	7.42	45	
dimensij pop.	11.54	49		dittarium	5.25	30:45	40
dimetæ	3.15	45:55	10	diua flu.	3.26	59	
&	3.19	55		&	4.14	45	
dimetris, hoc est, Cereris Scopias pro-				diuz flu. ostia	3.26	58	40
montoria	16.65	20:20	15	&	4.13	45:44	26
dindarij	7.41	45		dium	20.67	50:31	50
dinia	5.27	10:44	20	diuodurum	5.25	30:47	20
dinogetia	11.53	10:46	40	diur flu. ostia	13.7	20:31	40
diocefarea	17.61	38	56	diur mons	13.8	30:34	0
dioclia	17.65	30:39	20	diux	13.8	32	
diodori insula	16.70	12	30	dizaca	19.76	50:43	10
diogenis promont.	16.65	40:19	40	dobuni	3.18	54	10
diolcos pseudoftomum				docimæum	17.60	15:40	30
	15.62	10:31	10	docirana	11.47	20:48	0
diomedæ inf.	8.40	40:43	0	doclea	7.45	20:42	15
dion colonia	12.50	39	36	dodecafchoeni	15.61	50:23	45
dion promont.	12.53	30:35	10	dolicha	12.47	30:39	40
&	12.53	38	36	doliche	17.60	45:35	38
dionysi seu Bacchi ciuitas				&	20.70	40:36	40
	28.35:austr.	1	30	doliche inf.	17.56	45:37	20
dionysias	12.54	45:37	15	dolichiste inf.	17.60	45:35	38
&	15.60	30:29	0	dolopes Europei	14.42	30	
dionysopolis	11.54	20:45	15	domana	17.70	42	6
&	26.121	30:32	30	&	22.82	20:22	30
diopolis	17.58	45:43	20	domitiopolis	17.65	26:37	6
&	17.66	42	20	domnonij	3.14	45:52	20
dios, hoc est, Iouis ciuitas magna				donaw flu. caput	6.30	46	20
	15.61	50:26	40	doncafre	3.18	30:55	0
dios uel Iouis ciuitas magna				donæ flu. fontes	27.153	27	0
				ostia	27.167	8	30
					3	donæ	

INDICIS PTOLEMAEI

donia	4.9	42:20	drepane	12.40	38
dor ciuit.	20.66	30:32 40	drepanum	9.37	36 20
dora	20.66	30:32 40	drepanum promontorium	9.37	37
doram ciuit.	3.20	45:57 30	&	12.53	10:35 10
dorath	13.9	31 15	&	12.49	20:37 10
dorbeta	20.76	38 0	&	15.47	15:26 20
dorcestre	3.18	52 40	&	15.64	12:27 50
dordomana	21.94	35:37 40	&	20.64	30:34 45
doria flu.	7.30	34 4	drepsa metropolis	23.120	45 0
&	8.30	44	drilon	7.46	42
dorig flu.ostia	4.5	20:41 50	drilonis flu.ostia	7.45	41 20
dorig flu.caput iuxta Poeninum lacum	8.28	45:43 45	drino.Lodrin	7.45	41 20
doridis reg.	17.57	36	drinonis flu.ostia	7.45	41 20
dorilaum	17.58	15:41 20	drodagh ciuit.	3.15	160 15
doriscum promontorium	12.53	50:37 20	drosache	24.167	40:42 30
dorius flu.	27.168	19	drusias	20.66	30:31 56
dorij flu.fontes	4.12	40:48 40	druentia flu.	5.24	44
&	27.163	27 0	druentia caput	5.28	30:43 45
ostia	27.168	15 30	druphegis	11.47	45:44 30
doris	12.50	39	drusipara	11.94	30:42 40
&	17.57	36	druisomagus	7.31	30:46 6
doris flu.	4.8	42	druzon	17.60	20:39 56
dorkinga	3.18	52 40	dryita pop.	33.13	32
dorsica	11.51	43	drymodis	12.50	36
dorticum	11.48	43	dryllophylita pop.	26.138	23
dorylaum	17.58	35:41 20	duana castra	3.18	30:55 0
dofa	21.79	37 45	dubis flu.	5.28	45
dofara	26.142	30:22 30	dubis flu.fontes	5.28	30:44 30
dofaron flu.	26.140	23	dublina ciuit.	3.14	39 30
dofaronis fluuij fontes	26.140	24 0	ducleata	7.46	43
dofaronis fluuij ostia	26.141	17 40	ducona	5.18	47 15
dothia	21.88	20:35 20	dudum	16.31	35 0
douer portus	3.21	53 40	dudufa	17.63	50:41 20
dracontinus insula	14.33	15:34 15	duennas	4.9	42 20
drachmana pop.	25.106	38	dueri flu.ostia	4.5	20:41 50
drachma	25.106	38	dui flu.ostia	13.6	10:33 20
dracontinus	14.34	34	dulgigno	7.45	48 30
dracina	7.30	20:46 40	dumgtha	6.35	54
draga	22.79	10:15 15	dumoni	20.75	29 40
drangiana reg.	25.106	32	dumna insula	3.15	53
drangiana regio	23.106	33	dunbor	3.30	62 0
drangiana	25.106	32	dunga	3.27	30:59 30
drastoca	25.116	36 30	dunbor	26.138	30:35 0
&	26.120	30:32 30	dunmonij	3.14	45:52 20
drata	17.65	10:39 0	dunium	3.18	32 40
drepana	9.37	36 20	dunium	3.12	20:58 45
			dunum finus	3.20	45:57 30
			dur flu.	3.12	39
			dur flu.ostia	3.9	40:58 40
			duraba		

PTOLEMAEI

duraba	20.77	40:34 0	egbatana	21.88	39
duranzo	12.45	40 50	ecdaumana	17.63	20:40 20
durdiamontes	13.11	30	eccippa	20.67	10:33 15
durga	14.43	26 30	echbatana	21.88	37 45
duria flu.caput	8.28	45:43 45	echedorus flu.	12.50	41
duria flu.ostia	4.15	40:39 30	echedori flu.ostia	12.49	45:40 15
&	4.5	20:41 50	echinades inf.	12.48	10:37 20
durocottorum	5.25	45:48 30	echthenias	20.66	40:31 30
durostrom regio	11.53	15:45 15	echinus	12.51	10:38 45
durotriges	3.18	52 40	echinus pagus	15.49	30:28 40
&	3.18	54	echinus portus	12.45	20:38 36
durum op.	20.66	30:32 40	ecija	4.8	15:38 20
duus flu.	13.17	34	ecretica regio	19.74	46
dui ostia	13.6	10:33 20	ectodurum	7.31	20:45 20
dydimus mons	17.62	42	edele flu.ostia	18.87	30:48 50
dyma	11.52	50:41 45	edenburch	3.27	15:59 20
dyme	12.48	40:36 40	edessa	20.72	30:37 30
dymethus	9.38	50:37 50	edeta, quae etiam Leria dicitur		
dymidimena	17.61	41 30		4.14	26:39 26
dyris mons	13.8	26 30	edetani	4.14	15:41 30
dyrrachium	12.45	40 50	&	4.14	40:38 56
dyrzela	17.63	10:38 20	edissa	12.48	40:39 40
			edoma	12.48	40
			edonidis maritima	12.51	15:41 40
			edonis ciuit.	17.56	30:40 20
			edri deferta	3.15	59 30
			edri inf.	3.15	59 30
			edulion mons	4.16	43
			edulus mons, cuius fines habet partes		
				4.14	40:42 15
			&	16	43
			eadyrorum loca	4.7	20:44 45
			egbatana	21.88	37 45
			egdubeda mons	4.14	41 30
			&	4.14	14 20:39
			eger	6.34	49 30
			egnatia	8.42	30:39 50
			egonis promontorium	12.50	30:40 6
			egofa	4.17	20:41 56
			egofthenia	12.50	45:37 45
			egra	6.34	49 30
			egurrorum reg.	4.8	33 45
			elaea Pergamorum naualia		
				17.57	39 6
			elaea extrema	20.67	35 40
			elae portus	12.47	15:37 50
			elai promontorium		
				11.54	40:40 45
			elzus	11.54	30:40 45
				e 4	82



E. Aso ciuit. 4.15 10:45 6
easo promont. Pyreni

eba	4.15	45 50
ebagena	8.34	30:42 15
ebana ciuit.	17.67	10:40 15
eboda	3.14	39 30
ebora	20.65	15:30 30
&	4.6	15:36 56
&	4.14	40:41 0
&	4.39	16
eboracensis metropolis		
	3.20	37 20
eboracum	3.20	37 20
eboraici	5.20	40:48 0
ebriapa	18.75	20:48 30
ebro	4.16	40 30
ebuda ciuit.	3.15	46 2
&	3.15	40:62 0
ebuda inf.	3.15	40:62 0
ebura	4.7	39 6
eburaici	5.21	48
eburodunum	8.29	40:44 30
eburum	6.41	49 30
ebusmi regia	23.108	20:41 20
ebyffus inf.	4.14	38 6
ecana ciuit.	8.41	20:40 45

INDICIS PTOLEMAEI

&	12.45	40:38	30	in Media	21.86	38	0
elancorum emporium	26.120	40:14	0	ostia	21.84	30:30	40
elana	20.65	36:29	15	eluec.	5.28	30:46	30
elanites sinus	22.77	:10		eluetorum heremus	6.25	:48	
elac	20.65	36:29	15	eluj pop.	5.26	30:43	40
elata	17.60	:43		elufa	20.65	10:30	50
elatea	12.51	:38	0	elycoci pop.	5.26	30:43	40
elata ostia	17.58	50:43	0	elyma	12.45	40:39	40
elatia	12.51	:8	0	elymiorum regio	12.45	40:39	40
elb flu. ostia	6.31	:56	15	emath	20.69	:35	30
fontes	6.30	:59	0	emathia regio	12.48	:40	
elbora	4.9	40:40	50	embolæa	19.78	30:45	40
elbocoris	4.6	30:41	15	embolima	26.124	:31	0
elcebus	5.28	30:48	0	embolum u.icus	22.85	30:13	30
elcehium	9.37	15:36	15	emerita	4.9	:47	
eldana	4.9	:42	20	emerich	6.27	45:52	30
&	27.152	:31	0	emefa	20.69	40:34	0
eldimæi	21.84	:32		emmaus	20.65	45:31	45
elcafari	22.79	:18		emodes mons	26.1.0	:37	
electræ fluuij ostia	12.54	10:34	20	emodij montes tab.	2.160		
elegia	19.73	20:42	45	emodij montes	24.161	:38	
elephantina inf.	15.61	30:23	56	emona	7.36	30:45	20
elephas	16.85	:6		emorei	20.66	30:31	15
elephas mons	16.78	:5	30	empela:hra	26.130	:30	0
&	16.81	:7	30	emporicus sinus	13.6	10:34	20
elere	20.70	:32	40	emporix	4.18	45:42	20
elefarorum regio	22.72	:16		ems fluuij ostia	6.29	:55	0
eleuternæ	12.54	30:35	0	fontes	6.32	:52	30
eleusa	20.65	10:30	50	enabasi	13.13	:27	
eleusini	12.53	50:36	26	enderum	7.45	30:42	50
eleusis	12.52	20:37	15	enetia	17.65	:43	6
eleutheræ	12.54	30:35	0	engada	20.66	30:31	15
eleutherus flu.	9.38	:37		england fol.	3		
eleutheri fluuij ostia	9.37	:37	6	engium	9.39	:37	0
&	20.68	:34	26	england	3.20	:57	
eliaregio	12.49	:37		eniandos	17.69	30:36	40
eliconis flu. ostia	9.38	50:38	26	enifispiainf.	15.56	30:31	36
elij	15.62	30:30	10	enna	9.38	6:37	6
elija	20.74	40:36	45	enona	7.41	30:44	0
elis	12.49	:36	26	entelia	17.70	:37	45
elithya ciuitas	15.62	6:24	45	entella	8.31	:44	
eltopia	12.53	50:38	10	&	9.37	45:36	30
elones pop.	14.46	:28		entellæ flu ostia	8.30	30:42	50
elorus	9.39	40:36	30	eordeorum regio	12.45	45:40	20
elsaria regio	5.27	50:48	20	eoritæ	25.19	:30	
elubij pop.	13.13	:30		epetium	7.43	40:43	0
eluei fluuij fontes in Susiana	21.83	:31	0	epha	20.66	50:32	50
				ephefus	17.57	20:37	40

P A R S P R I M A

ephiatium promont.	17.57	40:35	10	ericus	20.66	45:31	56
ephitia	12.52	18:34	50	ericusa inf.	9.38	20:38	45
ephyra	12.51	15:36	56	&	12.46	40:38	0
epia	12.48	:36		eridani flu ostia	8.34	45:44	0
epiacum	3.18	30:58	30	caput	8.30	40:43	45
epicaria	7.45	30:41	15	erigonum flu.	12.46	:41	15
epicaros	20.67	:31	0	erineum	12.49	:38	30
epicteta regio	17.50	:41		erineus	12.49	:38	30
epinemidoru regio	12.51	:38		erineus portus	12.49	15:36	56
epidaurus	7.44	40:42	20	eristhæ ciuit.	22.83	30:11	45
&	12.51	6:35	30	erithrea inf.	13.6	:29	0
epidamnus	12.45	:40	50	erithini scopuli	17.58	30:43	15
&	12.51	50:36	26	erius flu.	5.19	:50	
epidaphne	20.69	:35	20	erij flu. ostia	5.17	:49	15
epidium	3.18	30:62	0	erminacium	7.46	:41	20
epidium promont.	3.23	:60	40	ernaginum	5.24	:43	45
epina	12.48	50:35	56	errebantium promontorium	9.31	30:39	30
epiphania	20.69	36:34	26	erupa	20.72	30:31	15
epiri descriptio	12.47	:39		erymna	17.58	40:38	6
epitauia	26.113	45:22	30	erythia inf.	13.6	:29	0
epithetias	16.66	:16	26	erythron	15.51	:32	
epla insula	12.51	15:34	40	erythra	17.56	40:38	26
eponia	12.48	:38	20	erythra	4.5	10:36	6
eporedia	8.30	15:43	50	erythreū promont.	12.55	20:35	0
equestris	5.27	:45	40	erythron locus	15.50	30:31	30
eragiza	20.71	50:36	0	esbuta	20.68	50:31	0
erbeilus	9.37	50:37	20	escalona	20.65	:31	40
erchoas	16.59	30:18	0	escarpâti inf. descript.	17.57	:34	
erdonia	8.41	20:40	26	escua	4.9	10:37	30
erea	12.49	20:36	0	esebon	20.68	50:31	0
erebidæ pop.	14.42	:28		eser	16.61	40:13	30
erech	20.72	30:37	30	esernia ciuit.	8.39	:41	20
eræum	8.31	30:38	40	esino	8.36	20:43	40
erene inf.	28.120	aust. 2	30	esium	8.35	20:43	20
eres	5.25	20:42	45	essedon	24.162	:45	0
ereffus	17.55	26:39	30	essina emporium	16.73	30:3	30
eretrie	12.51	:38	50	estani	15.47	15:29	10
eretria	12.53	50:37	50	estiotorum regio	12.47	:39	
erfordia Turingiæ	6.34	30:51	15	estobara	23.109	30:39	40
erfurt	6.34	30:51	15	estorium	17.61	:39	15
erganicium	4.12	20:40	45	etalia	17.56	20:38	26
ergauia	4.14	:42	36	eteta	11.47	15:43	40
ergauica	4.12	20:40	45	etobefa	4.14	20:39	45
erga	4.15	45:42	15	etolix Cherfonefi promont.	12.48	30:37	26
eribcea	17.57	30:42	20	etonia	17.65	:41	30
ericenum	8.31	:38	30	etruria	8.31	45:42	45
ericis portus	8.31	15:42	50	etymandri	25.106	:37	
ericis finis intima	8.31	15:42	50	euandria	4.7	20:39	15
ericodes insula	9.38	20:38	45	euangelio			

I N D I C I S P T O L E M A E I

euangeliorum portus	16.65	45:17	0	exiliffa ciuit.	13.7	30:35	56
euanthia	12.49	45:37	45	eximilium	12.52	:38	
eubœa inf.	12.54	:39		exobigyta pop.	10.63	:55	
eucarpia	17.60	:40	6	exopolis	18.72	:55	28
eucratidia	23.115	:42	0				
eudiphus	17.67	20:42	10				
eudixara	17.68	15:40	26				
eudoxiara	17.68	30:40	15				
eudrapa	20.77	10:33	40				
eueni flu.oftia	12.49	:37	30				
euergeta	25.116	:33					
eufrates flu.	17.73	:43					
&	17.72	:38					
&	19.72	:39					
euhippia ciuit.	17.58	:39	30				
euia	12.46	46:40	15				
euleus flu.	21.85	:32					
eumenia	17.60	10:39	38				
euonyma	9.39	30:38	45				
euonymos infula	9.39	30:38	45				
eupatoria ciuitas	10.60	45:47	40				
euphranta	1.45	:30					
euphrates tab.	2.8						
&	20.73	:36					
&	21.77	:34					
euphratis flu. fontes	19.75	40:42	40				
euporia	12.49	20:41	10				
eurimedon	17.64	:38					
europa tab.	1.40						
& tab.	2.50						
europus	12.46	30:41	20				
&	12.47	20:40	20				
&	20.72	:36	50				
&	21.53	40:36	40				
europa flu.	12.51	:36					
europa flu.oftia	12.50	30:35	10				
euromedontis flu.oftia	17.63	:36	56				
eufene	17.64	40:42	40				
eufimara	17.70	10:39	30				
eusta	12.51	:37	46				
euthymedia	26.126	40:32	0				
euxinus pontus tab.	2.70						
&	11.58	:47					
&	17.73	:37					
&	18.67	:47					
euxinus sinus	19.71	:46					
examilium	12.52	:38					
examilon	11.54	20:41	30				
exestre	3.17	30:52	45				



F.

Achs	14.38	30:32	0
fadida	17.66	20:43	6
faenza	8.35	20:13	30
falacrium promont.	9.39	20:38	38
falerinum	8.36	30:41	50
fama lulia	4.40	:37	45
fanaticus sinus	8.33	50:44	50
fanazanum	8.35	20:43	45
lo fanre	8.42	30:40	6
fauentia	4.9	30:37	30
fauentia	4.17	15:41	0
fauentia	8.35	20:43	30
fauoa ciuit.	15.61	30:30	20
fauona	6.46	:58	
farfari flu.oftia	20.68	30:35	30
S. felicitas	8.37	30:41	10
felix lulia	20.67	30:33	40
felfina	8.33	30:43	30
fenefia flu.oftia	17.57	15:43	15
ferentia	8.35	30:42	30
ferentium	8.35	30:42	30
ferentinum	8.38	:41	40
ferini Sinus interior recessus	27.176	:2	0
ferino	8.38	20:42	50
feronia ciuitas	9.31	45:38	10
fesula	8.34	:43	0
fessa regia	13.7	40:34	30
flaminij forum	8.36	:42	40
flandres	5.23	20:52	50
flauia	20.66	15:32	30
flauialambris	4.7	20:44	45
flauiana	7:37	45:46	20
flauiano	8.38	30:43	0
flauiobriga	4.13	30:44	15
flauionauia	4.11	45:45	26
flauipolis	17.60	:43	0
flauium Brigantium	4.7	15:45	
flauna	7.37	:44	45
florensola	8.31	40:43	30
florentia	8.33	56:43	0
florida terra tab.	1.50		

S. flour

F A R S P R I M A.

S. flour	5.18	:44	30	forum Poplij	8.39	45:41	15
fluentia	8.33	56:43	0	forum Segusianorum	5.23	30:45	30
ficaria infula	8.33	:37	20	forum Sempronij	8.34	50:43	30
fideng	8.38	:41	56	forum Tyberij	5.28	:46	0
fidencia	8.31	40:43	30	fraga	4.15	30:41	40
fidentiola	8.31	40:43	30	francauilla	8.42	:41	30
finis terræ	4.6	36:44	30	francha uilla	8.41	30:41	20
finus por.	8.31	15:42	50	frascati	8.36	50:41	45
fionda	17.71	:43	26	fratuolum	8.41	:40	20
firenze	8.33	56:43	0	freius	5.26	30:42	45
firmanorum castellum	8.38	20:42	50	fretani	8.41	:42	
firmum op.	8.38	20:42	50	fretanorum regio	8.42	:41	30
fishera ciuit.	8.30	30:39	30	&	8.41	30:41	20
fiternus flu.	8.42	:42		fretum magnum	13.12	45:34	30
folia noua ciuit.	17.57	20:39	0	frideck	6.42	:49	30
folia uetera	17.57	15:38	50	fridwald	6.39	:53	30
fomilla	4.7	20:43	20	frigoli	8.32	50:44	56
fondi	8.38	10:41	30	frusina	8.37	50:41	45
forcheim	6.31	30:49	20	frusinum	8.37	50:41	45
forli	8.33	30:43	40	fyrth flu.oftia	3.28	30:59	40
forliuio	8.33	30:43	40	fulfinium	7.38	10:44	20
formæ	8.38	10:41	15	fulgineum	8.36	:42	40
formionis flu.oftia	8.35	:44	56	fundi	8.38	10:41	30
fornacis	4.8	30:38	30	furtarca	11.44	40:47	0
forstler	6.30	15:52	0				
fortia moenia	18.70	:46	50				
fortunata infula tab.	1.30						
&	16.68	30:14	0				
&	16.1	:16	0				
fortuna bonæ inf.	27.145	:1					
fortuna fanum	8.35	40:43	40				
fossa Marianæ	5.22	45:42	40				
fossa papyrianæ	8.31	:42	50				
fossenbrone	8.34	50:43	30				
fostonouum	8.31	:42	50				
forum Bibalorum	4.7	20:43	20				
forum Egororum	4.8	:43	45				
forum Claudij	8.29	:44	56				
&	8.35	40:41	56				
forum Cornelij	8.34	15:43	30				
forum Diuguntorum	8.31	45:44	0				
forum Flaminij	8.36	:42	40				
forum Iulium	4.9	30:38	40				
forum Iulium Colonia	5.26	30:42	45				
&	8.32	50:44	56				
forum Limicorum	4.6	:42	15				
forum Liuij	8.33	30:43	40				
forum Narbaforum	4.8	:42	0				
forum Neronis	5.25	40:44	45				

G.



Abala	20.67	15:33	10
&	20.68	20:34	56
gabale	21.80	:42	0
gabaleca	4.14	30:43	36
gabnodurum	7.36	40:46	40
gabara	20.73	40:32	40
gabe	20.67	15:33	10
gabæ	21.93	40:30	10
gabena	21.87	:37	30
gabra	21.92	15:31	30
gabrantuicorum portuosus sinus	3.21	:57	0
gabreta sylua	6.38	:50	
gabris	21.83	:41	15
&	21.87	40:40	20
gadanopydres	21.98	:32	
gadanum op.	6.45	:56	0
gadara	20.68	:32	10
gadafena	17.65	45:40	56
gademes regio	15.59	30:26	56
gadeni pop.	3.23	:59	
gades	4.5	10:36	6
gadi	20.66	30:31	15
gadira	4.5	10:36	6
gadirtha			

I N D I C I S P T O L E M A E I.

gadirtha	20 73	50:34	45	&	26.137	114
gaditura	4.5	10:36	6	&	27.142	114
gadora	20.67	45:31	30	gangis flu.fontes	26.136	137 0
gagafmira	26.126	40:27	30	&	28.127	17 15
gata insula	14.46	129	47	gangis flu.ostia	28.129	17 20
galactophagi pop.	23.120	356		gangis flu.ostiu occidentale	26.144	30:18 15
galactophagi	23.105	357		gannaria extrema	16.9	30:20 30
galapha	13.11	32	40	gannodurum	5.28	30:46 30
galata inf.	14.31	33	40	gap	5.23	30:43 30
galatiae descriptio	17.64	43		gaphara	15.54	30 20
galea	8.30	30:37	45	gaoris flu.	26.114	116
galiba extrema	28.124	111	20	gaoris flu.ostia	26.112	15:15 10
galibi pop.	28.126	111		garamai	21.80	38
galibij montes	28.127	9		garapha portus	14.41	15:31 40
galilaea	20.66	32		garaphi montes	13.16	28 40
galindae pop.	10.50	356		garama metropolis	16.43	121 30
galla	21.90	10:39	15	garamantes	16.45	125
gallegi	4.8	15:45	6	garamantica uallis mons	16.50	110 0
gallia tab.	2.30			garas mons	13.23	28 0
gallia Belgica	5.24	351		garbata mons	16.69	160
gallia Lugdunensis	5.20	349		garbata	16.75	16
galliae totius descriptio tab. 5.				garbendia	19.71	30:45 30
gallica	17.57	45:42	26	gardauctra praefectura	17.65	140 0
gallica flauia	4.15	30:41	40	garefcus	12.47	50:41 40
gallicum mare	5.29	43		garganus mons	7.43	141
galorum	17.64	15:43	20	&	8.42	20:41 0
galybe	14.43	40:29	10	gargara mons	17.56	141 0
gambaia	25.108	20	0	garienni flu.ostia	3.21	35 20
gambua	17.61	15:40	20	gariliani flu.ostia	8.38	20:41 15
gammace	25.116	20:29	20	garinai pop.	24.108	59
gammaufa	17.61	15:40	20	garipo flu.	17.64	15:43 20
gandaræ pop.	26.24	35		garnace	17.68	30:38 30
gandari	26.24	35		la. Garona flu.	5.17	30:46 30
gangabela	21.81	20:37	30	garonæ fontes	5.19	3:44 15
gangani pop.	27.140	33		garra	13.15	10:32 50
gangamela	21.81	20:37	30	garthæ pop.	16.25	125
ganganorū promont.	3.15	356		garunna flu.	5.18	146
gangara	19.79	30:45	0	garumnæ flu.fontes	5.19	30:44 15
gangaridæ pop.	26.146	119		garumnæ flu.ostia	5.17	30:46 30
&	26.143	121		gafinara	13.18	32 40
gangarides	26.146	119		gaforus	12.50	15:41 45
gangeregia	26.146	119	15	gat	20.65	31 40
ganges flu.tab.	2.150			gaudameda	21.79	30:37 0
&	24.135	32		gaudiana flu.	4.4	20:37 30
&	26.137	36		eius fontes	4.12	37 15
&	26.143	25		gaudix	4.11	45:38 20
&	27.140	31		gaudos ciuit.	12.52	30:34 0
&	27.145	20				
&	28.129	8				
gangeticus sinus tab.	2.150					

gaulo

P A R S P R I M A.

gaulos inf.	14.31	33	40	gergento	9.38	50:36 26
gaumellum	8.31	30:43	40	gerepa	21.89	40:35 20
gauna	21.88	45:36	30	gerestus	12.54	40:37 45
gaurena	17.67	40	30	geri flu.ostia	10.61	149 50
gaurus mons	20.65	30:18	0	gerifa	14.43	30 50
gaufanitis	20.77	37		germania tab.	2.40	
gaufaphna	14.29	15:31	0	germanica legio septima	4.9	6:44 20
gauzaca	25.118	30:36	15	germania magna	3.32	353
gauzania	21.80	40	40	&	5.29	351
gaza	20.65	26:31	45	&	6.28	354 0
&	21.81	15:41	10	germania inferior	5.27	352
gazacupada	14.31	10:29	15	germania superior	5.27	349
gazara	20.65	26:31	45	germanicia	20.70	337 0
gazaria inf.	10.63	49		germanicum mare	5.27	354
gazena	17.60	40:38	0	germanicus oceanus	3.23	356
gazorum portus	20.64	45:31	30	&	6.30	359
gazorus	20.67	30:31	15	germanorum castra	13.15	50:33 36
gca ciuit.	22.71	15:27	20	germanopolis	17.63	143 0
geapolis	19.72	45	30	germiana	13.26	128 30
gebala	4.14	43	36	gerra	15.63	30:31 20
gebenna mons	5.23	44	30	&	20.70	32 50
gebennæ lacus	5.27	15:45	15	gerra ciuit.	22.80	123 20
gebol ciuit.	20.68	20:34	56	geraicus sinus	22.80	123
gedne	14.31	40:28	45	gerrapolis	14.39	15:31 15
&	23.112	127		gerre	20.71	50:36 15
&	25.109	127		gerri flu.ostia	19.84	30:46 30
gela	9.39	36	30	gerri pop.	18.85	148
gelanus	16.40	124	30	gerrorum regio	22.80	123
gelafa	20.68	15:31	45	gerum	15.63	30:31 20
gelida ciuit.	19.83	146	10	gerunda	4.16	50:42 40
geli	21.88	141		gerus flu.	10.61	351
geila	4.9	40:42	40	&	19.76	144
gemunaturis	20.65	50:31	10	eius ostia	10.61	149 50
genech	17.70	45:43	6	gerufa ciuit.	18.70	149 0
gengen	6.31	47	30	geryonis inf.	13.6	139 0
genoua	8.30	42	50	gafa	22.78	40:27 15
genua	7.30	43		gefara	20.68	15:31 45
&	8.30	42	50	gesboro sinus	3.21	357 0
genuenfis regio	8.29	10:42	45	geforiacum nauale	5.22	45:53 30
georgianorum regio	19.76	147		getara ciuit.	19.79	30:45 0
g. georgius	18.70	149	0	getulia	16.25	125
gephes	14.36	129		geua	16.39	119 0
gephya	20.69	30:35	30	geuini pop.	10.52	351
gera	22.80	123		gezan	22.69	20:22 0
gerania	12.50	50:35	40	ghesuri	20.70	32
gerafa	20.68	15:31	45	gheldrenses	5.25	352 15
&	20.65	30:29	30	gibaltar mons	4.7	30:36 35
gerbo	16.62	121	0	gibel ciuit.	20.68	20:34 56
gerza	4.7	40:39	6	f		
geruia	12.50	50:35	40	gibello		

I N D I C I S P T O L E M A E I

gibellomonte	9.39	38	0	gomara	21.81	20:37	30
giblin	20.65	30:31	30	gomphi	12.47	40:39	10
gichthis	14.39	20:30	50	gondali pop.	26.128	24	
gigas mons	17.63	42	40	goniatæ	15.59	350	
gigantis	12.50	36		gonnus	12.48	6:39	36
giger regia	14.27	30:32	20	gontiana	13.7	40:34	30
gigia	4.11	30:43	45	gophanta portus	22.101	20	0
gigion mons	14.40	30:29	30	gorante	17.60	50:36	26
giglax	13.14	30:32	30	gorbata	20.77	36	15
gillius mons	14.40	30:29	30	gorda	22.76	10:24	30
gilolo tab.	1.0			&	22.82	30:16	0
ginapolis	17.63	43	0	gordei montes	19.75	39	40
ginofa	12.54	50:35	0	gordena	19.77	40	
gindarus	20.70	35	40	gordena	12.48	40:40	15
gir flu.	16.45	17		gordinia	12.48	40:40	15
gira Metropolis	16.36	18	0	gorditanum promontorium			
giratha	22.77	40:23	0		9.29	50:38	45
girgiris	16.45	323		gordo ciuit.	17.60	10:42	0
girgiris mons	16.40	21		gorgi flu. fontes	21.80	20:38	0
&	16.45	21		gorgonis inf.	8.32	30:42	0
giro	17.56	26:43	6	gorgus flu.	21.81	37	
girona.	4.16	50:42	40	gormanum	11.43	40:48	15
gistra	14.36	20:31	45	gorneas castellum	17.68	30:38	30
gizama	20.74	20:37	15	gorya	26.122	34	15
glaciale mare tab.	1.130			goryea regio	26.122	36	
glandantensis ciuit.	5.23	30:43	30	gorydales	26.122	34	15
glandomirum	4.7	43	30	gortyna	12.54	15:34	50
glanum	5.23	30:43	30	g. gorthardi mons	8.29	44	6
glauconis insula & ciuitas				gothica inf.	10.58	62	
	14.36	20:34	40	gothorum campus	4.9	40:42	10
glaucum	15.59	30	50	göttingen	6.31	40:52	30
glaucum promont.	15.59	10:31	10	gozalina	17.66	30:42	40
glifna	19.78	20:43	40	graan	21.82	31	30
glaucestre	3.18	54	10	gracuris	4.15	43	0
glogauia	6.39	30:52	30	græa	12.52	30:37	56
glogaw	6.39	30:52	30	græcia tab.	2.50		
glofyra inf.	14.37	20:34	20	græcia magna	8.42	39	
glota	3.22	15:59	40	græia Alpes	8.29	44	6
glupea	14.35	33	20	gran	7.40	30:46	45
gnifna	6.41	53	30	granada	4.11	37	4
gnopopolis	17.56	40:38	26	granacum promont.	8.31	30:39	40
gnoffus	12.54	50:35	0	granici flu. ostia	17.55	30:41	30
goaria	20.70	30:33	30	granoble	5.23	44	0
gobzum promontorium				gratiosa inf.	4.4	45	30
	5.15	15:49	45	grauij	4.8	20:42	45
godana	25.110	30:37	30	grauionarium	6.31	45:50	10
godafa	17.69	40	45	grauifca	8.35	20:41	45
golitia	7.34	30:46	30	græsgony seu Vetula portus			
gomadeorum insula dux					15.57	20:31	6
	16.67	30:19	0	S. gregorius	17.72	20:44	45
							S. gregorij

P A A R S P R I M A

S. gregorij brachium	11.54	56:41	0
grenicus flu.	17.56	41	
grenij flu. ostia	17.55	30:41	30
grent	3.21	15	20
&	3.21	55	20
grent flu. ostia	3.21	55:20	
gretz	7.38	20:46	40
grifonum insula tab.	1.40		
grina	17.57	38	36
griesnagen	6.41	54	30
groningen	6.28	45:54	45
gronij	4.8	20:42	45
groffechana	11.48	30:45	15
gruiarum regio	4.8	20:42	45
grumentum	8.40	36:39	45
guadalaia	4.11	20:40	45
guadalqueuir	4.5	20:37	0
guadiana	4.4	20:37	30
guasto	8.41	30:41	45
guadalqueuiri flu. ostia	4.5	20:37	0
fontes	4.12	38	30
gubba	20.65	45	30
guesca	4.16	42	30
gulus flu.	13.25	31	
guli flu. ostia	13.24	40:31	50
gumara inf.	28.133	austr. 1	40
gumius	12.48	6:39	36
gunugi promont.	13.15	30:33	40
guphna	20.66	10:31	45
guriane	23.104	40	10
guriauna	21.91	37	20
gurullis noua	8.30	30:37	20
gurullis uetus	8.30	30:38	30
guta	6.45	38	
gyniphi flu. ortus	16.40	21	
&	16.45	21	
&	16.42	25	0
gymnesia inf.	4.16	30:39	15
gymnofophista	26.135	33	
gypfaria	20.65	40:29	45
gypfaria portus	13.11	50:34	45
gypfitis insula	16.67	19	40
gyrto	12.46	50:39	30
gyrtona	12.46	50:39	30
gyruolis	21.85	30:41	40
gytheon	12.50	20:35	6
gythium	12.50	20:35	6
gythones pop.	10.47	55	



H.			
Aazah	20.65	26:31	45
habellus	17.60	30:36	20
hadria	8.38	45:42	45
hadrianopolis	3.19	59	0
&	11.53	43	
&	11.52	30:42	45
&	12.50	56:40	56
&	20.71	30:34	0
hadriatici sinus	8.33	50:44	50
haduorum gens	5.23	40:46	30
haila	20.65	36:29	15
halapia	20.74	73	
halberstat	6.32	40:52	15
haliacmon flu. ostia	12.49	50:39	30
haliardi pop.	14.32	27	
haliartus	12.51	50:37	45
halicarnassus	17.57	50:36	10
halis	12.49	50:40	20
halis flu. ostia	17.64	30:43	10
halmydissum litus	11.55	20:43	40
halmyre	15.59	40:00	50
haloē	26.120	40:17	0
halys flu.	17.65	44	
halyzea	12.48	20:37	26
hamburg	6.33	55	40
hammonia	15.57	31	10
hammoniaca regio	15.55	30:28	0
hamnorum ciuit.	15.55	30:28	0
hamonis portus	3.19	53	0
hanofer	6.34	15:54	47
harabih	20.66	40:32	36
harmastis ciuit.	19.75	44	45
hornstein	6.28	51	30
&	7.28	51	30
harpaffa	17.58	6:37	36
hasenburg	5.25	30:45	40
hassiamontium extremitates			
	6.31	49	
&	6.31	52	
hebrus flu.	11.54	43	
hebrum fluminis ostia	11.53	41	30
hecateia inf.	12.54	39	
hecatompedum	12.45	40:39	0
hecatompylon Regia			
	21.96	37	50
hecatompolis	12.50	35	26
hedaphtha ciuit.	14.40	10:31	15
hegitmatia	6.39	40:51	0
helene pop.	12.47	38	
f 2			helia


I N D I C I S P T O L E M A E I

helia	8.40	20:39	45	herbipolis	6.30	10:50	0
&	20.66	31	40	herbita	9.38	40:37	30
helice	12.49	50:36	45	hercabum	10.58	30:49	15
helicon	12.51	37	45	herculeum mare	4.8	36	
helicus	12.52	39		&	13.61	36	
helidis mediter.	12.49	36	26	herculus aræ	20.80	34:20	
heliopolis	15.62	30:29	50	&	21.81	34	
&	15.63	20:31	10	herculus ciuitas magna			
heliopolites	15.62	30:30	10		15.61	50:29	10
heliopolis	20.68	40:33	40	herculus columnæ	4.8	36	
helis	12.49	36	26	&	13.8	37	
hellas	12.49	39		herculus fanum	8.32	40:42	45
hellada promont.	12.53	38		herculus harenæ	15.48	40:29	0
hellespontus	11.56	42		herculus inf.	8.29	20:39	0
&	12.55	41		herculus parua urbs			
helua	17.61	40:43	0		15.63	20:31	0
heluetij	5.28	47		herculus portus	8.28	15:42	45
heluetiorum heremus	6.20	48		&	9.32	35	50
hemefa	20.69	40:34	0	herculus promontorium			
hermonassa	18.65	47	30		3.14	53	
henghedj	20.66	30:31	15	&	13.7	30:30	0
heoa	14.41	30:31	40	&	17.66	50:43	20
heorta	27.138	30:34	0	herculus templum	14.38	45:34	6
hephaestia	12.52	30:41	0	herculus turris	15.47	20:30	30
heptadelphi mons	13.7	40:35	50	hercynia sylua	6.42	50	
heptanesta insula	26.113	13	0	heræa	12.49	20:36	0
heraclea	9.38	20:36	26	heræ	16.1	15	15
&	10.62	48	30	hermea promont.	12.53	15:34	26
&	11.54	50:42	20	&	14.35	34	
&	12.54	30:35	20	hermea extrema	14.35	33	36
&	17.60	44		hermæa inf.	8.33	39	0
&	17.59	30:37	56	hermetis uel Mercurij ciuitas			
&	20.68	20:35	10		15.61	40:28	26
&	20.71	30	30	hermeum promont.	9.30	38	15
&	21.89	36	40	hermi flu. fontes	17.60	40	0
heraclea ad Latmon	17.57	30:57	10	hermi flu. ostia	17.57	30:38	45
heraclea ponti	17.59	43	10	hermi amnis, & Pactoli fluuij coniu-			
heraclea Sintica	12.49	30:41	40	ctio	17.58	10:39	20
heracleoticum ostium				hermione	12.52	36	0
	15.60	56:31	6	hermonactus uilla	11.56	15:47	30
heracleopolites	15.62	29	0	hermonassa	17.68	43	15
heracleum promont.	3.15	55		hermonthis	15.61	50:25	20
heraclia	11.54	20:41	50	hermonthites	15.61	50:25	20
heraclia	12.47	40:40	40	hermopolis	15.61	40:28	26
heraclia Phthiotidis	12.50	50:38	30	hermopolitana custodia			
heraclium op.	10.62	40			15.61	50:28	15
heraclium	10.62	48	30	hermopolites	15.61	40:28	26
&	12.54	30:35	20	hermus flu.	17.58	40	
heractum	10.53	50:48	40	herona	7.44	20:43	45
hierapolis	12.55	15:35	6	heroopolis	15.63	30:29	50
				heroum			

P A R S P R I M A.

heroum	15.63	10:29	50	hippo	8.40	15:38	56
&	20.63	30:29	50	hippocura	26.111	45:14	0
herpiditani pop.	13.13	33		hippocura regia Baleocuri			
herpis	13.10	20:33	45		26.119	45:19	10
hesperia occidentalis	4.11	44		hippophagi	18.83	61	
hesperia descriptio fol.				&	24.145	59	
hesperia ultimæ descriptio fol.				hippon	14.31	33	
	4.11	44		&	14.33	33	
hesperides	15.47	45:31	20	&	20.68	32	30
hesperides inf.	16.1	16	0	hippon regia	14.30	20:32	15
hesperi Ceras	16.13	18	0	hippon uel equorum citatio			
hesperidum horti	15.50	50			14.32	30:32	45
hesperis	15.47	45:31	20	hipponates sinus	8.40	20:38	45
hesperius sinus	16.5	10		hipponites palus	14.32	40:32	30
hesperi	20.67	6:31	45	hippos mons	22.66	50:27	20
hetlandia inf.	3.30	61	40	hippos uicus	22.67	26	40
heydelberg	6.28	151	0	hippus	20.68	32	30
hibelis	20.65	31	40	&	22.68	28	
hiberniæ descriptio	3.11	59		hippus flu.	19.73	47	
hicetia insula	9.39	20:39	6	hippi flu. ostia	19.71	46	30
hidruntum	8.43	39	6	hippus mons	20.69	32	
hiera, hoc est, Sacra Sycamirius				&	20.38	30:32	0
	15.61	45:23	40	hircania metropolis	21.99	41	
hiera uel Sacra promontoria				&	23.98	30:40	0
	17.61	30:36	15	hircaniæ descriptio	23.90	12	
hiera inf.	9.36	36	0	hircanum mare	21.91	42	
hiera petra	12.55	15:35	6	&	23.90	45	
hieragerme	17.56	15:41	15	hispalium promont.	16.85	5	
hierapolis	17.50	48	15	hispania tab.	2.20		
&	20.71	15:36	15	hispania Lusitanæ fol.	4.		
hierafcus flu.	11.54	48		hispania descriptio fol.	4.11	44	
hieracum, hoc est, accipitrum insula				hispaniola tab.	1.20		
	8.30	35	45	histria	8.36	46	
hieri flu. ostia	8.31	30:40	0	hobordena	19.74	42	
hierocæsaræa	17.57	15:39	30	hodoca ciuitas	28.123	austral.	2
hieron promont.	3.14	57	30	holandia	5.27	15:52	10
hieron oros, hoc est, facer mons				hølen	3.29	63	0
	12.55	10:35	0	holmburg	6.42	30:55	40
hierofolyma	20.66	31	40	hormani flu. ostia	22.89	30:19	30
hiessen terra	15.63	30:29	50	homerita	22.80	14	
hiidelfheim	6.32	30:53	45	homeritarum regio	22.80	14	
himera flu.	9.38	37		homile	12.48	40:38	40
himera flu. ostia	9.37	15:37	20	honfleu	5.20	15:51	20
&	9.39	36	20	horicum	12.45	39	10
hippa	13.24	50:30	20	hormia	12.45	41	30
hippi extrema	14.46	29	0	horfa	17.68	30:39	20
hippi promont.	14.30	32	45	hosæ flu.	8.35	43	
hippici montes	18.77	55		hosæ flu. ostia	8.34	30:42	0
hippium	12.51	20:36	15	hosij pop.	10.59	61	
hippius	17.60	43		hostia ciu. & portus	8.36	30:41	30
				f	3	huesca	

I N D I C I S P T O L E M A E I

huesca	4.16	342	30	hispanis flu. fontes	26.131	335	0
huescar	4.5	37	15	hylli portus	17.70	30:43	20
humberi flu. ostia	3.21	356	30	hyurea	8.30	15:43	50
hurciuitas	20.78	30:32	40	I.			
hyampolis	12.51	36:37	26	 Abri	22.74	30:25	0
hyantis	12.51	37	46	iabruda	20.70	33	30
hybla mons & oppid.	9.38	20:37	0	iacca	4.15	30:43	26
hydara, id est, aqua	11.49	30:45	40	iacerani	4.16	20:42	0
hydaspis flu. fontes	26.127	30:35	0	iachtheel	20.66	45:30	20
hydata therma	13.18	32	10	S. iacobus	4.7	15:45	0
hydissa	17.58	30:36	30	iadera Colonia	7.42	343	45
hydra	9.38	30:37	20	iaen	4.10	20:39	0
&	15.50	50:30	45	iagath	13.8	20:35	6
hydrae extrema	17.57	30:39	6	iaiaffa	17.69	20:36	26
hydras insula	14.28	33		ialyffus	17.58	20:36	0
hydrunti terra	8.42	20:38	45	iamba	20.78	31	20
hydrus	8.43	39	6	iambia uicus	22.68	20:24	0
hyela	8.40	20:39	45	iamefa estuarium	3.20	30:54	30
hyela	22.79	13	50	iamna	4.17	10:39	50
hygris ciuitas	9.63	30:52	30	iamnetorum portus	20.65	32	0
&	10.63	54		iamnia	20.65	40:32	0
hymetrus	12.53	38		ianafum promont.	4.7	15:45	0
hymetrus mons	12.52	30:37	40	ianoah	20.65	40:32	0
hypacyrus flu. ostia	10.59	40:48	30	iapha portus	20.65	40:32	6
hypania	12.49	30:36	0	iaphet	20.65	40:32	6
hypanis flu. fontes	26.131	35	0	iapygium promont.	8.42	20:38	45
hypata	12.47	50:38	50	iarganum	17.56	10:40	20
hypapa	17.58	38	56	iarfath	13.23	20:32	6
hyperborei montes	10.70	362		iarzitha ciuit.	16.10	35	
&	23.88	262		iarzitha	16.16	20:12	15
hyperboreus oceanus	3.13	364		iasonium	23.103	30:41	30
hyperefia	12.50	15:36	56	iasonium promont.	17.67	30:43	15
hyporismus portus	12.53	30:36	50	iasonius	21.91	37	
hypodromus Aethiopiae				iasonius mons	21.90	30:36	0
	16.14	35	15	iaspis	4.12	20:38	56
hypon	15.47	15:31	10	iaffij	7.40	47	
hyporegius	15.47	15:31	10	iaffij flu. ostia	23.100	47	20
hyprij flu. ostia	17.58	40:42	45	iaffus	17.69	39	30
hypsa flu. ostia	9.38	30:36	26	&	17.57	30:36	30
hypsele	15.62	27	50	iatinum	5.23	47	30
hypseleytes	15.62	27	50	iatur	26.132	30:14	0
hypsitanae aquae	8.30	40:37	15	iaua inf. tab.	1.10		
hyrcania Metropolis	21.99	41		iaxamatæ	18.69	55	
&	23.98	30:40	0	iaxartæ pop.	23.110	51	
hyrcania	23.96	42		iaxartus flu.	23.118	51	
&	23.90	42		iaxarti flu. ostia	23.97	38	0
hyrcanum mare	23.85	45		iazyses	7.46	47	
&	21.91	42		&	11.45	48	
hyria	12.47	30:36	30	iazyses pop.	10.45	48	
hyrium	8.42	30:41	15				

ibadij

P A R S P R I M A:

ibadij insula	27.169	39		ierosolyma	20.66	32	
iber flu.	4.14	343		iespus	4.15	30:41	0
ibera	4.11	344		igilgili	13.24	31	45
iberia	4.11	344		igmanus flu.	5.18	345	
&	19.76	44 & 47		igylliones	10.51	355	
iberi flu. ostia	4.16	340	30	ila flu.	3.30	360	
ibericum mare	4.14	337		ilarcuris	4.11	341	30
&	13.14	37		ilcheftre	3.16	40:33	30
iberiingæ pop.	27.162	32		ilex flu. ostia	3.30	359	40
iberitæ descriptio	3.11	359		ilegium	12.49	6:39	26
ibirtha	22.79	20:24	40	ilercaones	4.15	56:39	20
ibis ciuit.	15.61	50:28	40	ilerda	4.15	56:41	26
icaria	17.56	45:37	20	ilerdensis dioecesis	4.16	30:43	0
icarium mare	17.56	40:38	26	ilerdetes	4.16	30:43	0
ichara inf.	22.82	25	0	ilergetes	4.16	30:43	0
icarta	26.133	30:13	40	ilica	14.34	30:30	20
ichnusa inf.	8.31	39		ilicenses pop.	8.31	39	
ichthoesia inf.	17.56	45:37	20	ilipa	4.9	40:38	6
ichthyophagi	15.65	345		ilitus	17.58	20:36	0
&	16.10	35		iliffi flu. ostia	12.52	56:37	0
ich hys extrema	12.48	6:36	0	iliturgi	4.9	30:38	40
icium promont.	5.23	34		ilium	11.56	42	
iconium	17.64	30:38	45	&	17.55	50:41	0
icosium	13.18	33	0	illeris flu.	5.22	45	
ictius portus	5.22	15:33	30	illeris flu. ostia	5.21	42	40
icur	26.129	16	40	illiberis	4.11	37	40
ida mons	12.54	35	0	illiberis Hispanorum			
&	17.56	41	0		5.19	45:43	15
idæus mons	12.54	35	0	illibyrus flu. ostia	5.21	42	40
iderius flu.	3.15	361		ilicias	4.12	20:38	30
idicara	20.79	29	30	ilicis	4.12	20:38	30
&	20.77	33	20	illicitatus portus	4.13	30:38	45
idomena	12.48	30:40	50	illipula	4.6	38	20
idrae pop.	10.64	37		&	4.7	30:37	46
idubeda mons	4.14	41	30	illipula magna	4.9	40:38	6
&	4.14	20	39	illora	4.9	30:38	40
idumania flu.	3.20	356		illurgis	4.9	30:38	40
idumanij flu. ostia	3.20	355	10	illyridis regio	8.41	345	
idumæa	20.66	31		illyris	7.42	344	
idunum	7.35	10:45	30	ilpa	4.9	40:38	6
idymus	17.58	36	50	ilua insula	8.35	42	0
iebus	20.66	31	40	&	8.30	20:39	20
iena estuarium	3.19	360	30	ilunum	4.11	30:38	40
ienech	17.70	45:43	6	iluratum	10.63	20:47	56
ieracum inf.	22.69	30:19	0	ilurbida	4.9	40:41	0
ieracum uel accipitrum uicus				imaus mons tab.	2.140		
	22.84	20:20	30	&	13.137	36	
ierax	15.59	40:30	40	&	23.140	36	
iernus flu.	3.10	358		&	23.140	343	0
ierni flu. ostia	3.8	358		&	24.140	355	

f 4

I N D I C I S P T O L E M A E I

&	26.12	128:37	interamnia	8.38	20:42	20
&	26.130	37	interamnium	4.10	15:44	30
&	27.145	36	&	4.9	44:	0
imbros	11.53	20:41	intuergi	6.29	351	
imichara	9.38	30:38	inutrium	7.32	50:45	30
imma	20.69	50:35	iobanchi	15.56	26	
imola	8.34	15:43	iobula	19.78	346	20
ina	9.30	30:36	iogana ciuit.	28.123	20:8	50
&	20.68	30:33	iol	13.17	33	20
inachia	12.51	30:35	iolai pop.	8.31	39	
inachus flu.	12.52	37	iolcos	12.51	30:39	15
inachi flu. ostia	12.51	30:35	ionanis flu. fontes	26.134	30:36	0
inachorium	12.52	36:34	ionnyum	13.20	30:32	45
inaphia	22.79	10:21	ionusa	26.124	15:30	0
inarime inf.	8.39	20:40	ion mons	16.10	auffral	8 26
inatus ciuitas	12.55	34	ionaca	21.91	31	
indabara	26.127	15:30	ionacopolis	21.90	29	45
inda prathæ	27.162	33	ionia	12.50	36	
inde	26.123	20	&	17.57	38	
indicomordana	23.115	44	ionium mare	8.40	43	
indigetorum regio	4.18	30:42	&	8.43	41	
india intra Gangem tab.	2.140		&	12.44	39	
&	25.113	25	iontij pop.	14.30	31	
&	26.135		iophyllia pop.	26.139	22	
&	26.136	26	ioppe	20.65	40:32	6
india extra Gangem tab.	2.170		iordanis flu.	20.66	31	
&	27.178	26	&	20.69	33	
indicum mare tab.	2.150		iororum regio	12.46	45:41	15
&	22.101	16	iorum	12.46	45:41	15
&	25.99	11	iosci	5.17	40:46	15
&	25.110	19	iospica	7.39	20:44	40
&	28.133	11	iotape	17.64	36	45
indoscythia	26.123	31	iouis ciuit.	15.50	26	40
indus flu.	25.115	23	iouis extrema	28.120	30:1	0
&	25.122	28	iouis fanum	17.59	40:38	26
&	25.114	23	iouis mons	4.18	30:41	30
&	25.122	28	&	14.37	30:31	15
&	26.118	26	iouis saluatoris portus	12.51	10:35	15
&	26.125	37				
indi flu. fons	26.125	37	ipori flu. ostia	9.39	15:36	20
indus mons	26.119	38	ipponiates sinus	8.40	20:38	45
ingia	9.39	20:37	irala	22.82	20	15
ingena	5.21	45:50	irath	13.17	32	0
ingene pop.	20.75	36	iria	8.30	43	20
ingriones	6.29	32	iria flauia	4.6	36:44	30
inna	25.109	31	irinopolis	67.50	37	20
inspruck	7.32	50:45	iris flu.	17.67	43	
insubres	8.32	45	irlandia descriptio	3.11	59	
intercatia	4.10	15:43	irolandia descriptio	3.11	59	
&	4.11	10:44	irond fol.	3.11	59	

irpinorum

P A R S P R I M A

irpinorum regio	8.41	41	0	istriani flu. ostia	10.63	30:47	10
isaca flu.	3.18	33		istrion	11.55	40:46	0
isacæ flu. ostia	3.17	32	20	istriona ciuit.	22.80	25	40
isamnium promont.	3.15	360		istropolis	11.55	40:46	0
isatichæ	21.96	32		isuium	8.35	43	6
isaura	17.63	50:38	40	isurium	3.20	57	40
isauria	17.65	40		italia tab.	2.40		
isburi flu. ostia	9.38	6:36	26	italia descriptio fol.	8.		
isca	3.17	30:52	45	italica	4.7	38	0
isca	4.16	42	30	itamos portus	22.79	40:27	20
ischalis	3.16	40:33	30	itanus ciuit.	12.55	40:35	15
ischeri	16.41	30:16	30	ithaca inf.	12.48	37	15
ischopo	17.68	20:43	20	ithaca inf. & ciuit.	12.48	37	10
iscina	14.43	20:30	30	ithaguri pop.	24.176	42	
ischya inf.	8.39	20:40	30	ithagus	26.125	40:33	20
isidis inf.	16.70	11	30	ithar ciuit.	22.80	25	0
&	22.71	13		ithome	12.48	50:35	26
isidis portus	16.70	11	30	itiobriges	5.19	50:46	20
isidis templum	16.70	11	30	itium promontorium	22.15	33	30
isius mons	16.65	30:21	20	itoana	17.59	15:38	26
island tab.	1.70			ituna æstuarium	3.18	30:58	45
islandia	3.29	63	0	ituriffa	4.15	36:43	56
&	3.30	20:63	0	ityca	14.33	40:32	45
ismara	17.71	30:41	26	itys flu.	3.27	260	
ismeni flu. ostia	12.53	10:37	50	itys flu. ostia	3.27	260	40
isondæ pop.	18.84	50		iubaldæ montis fines			
isonæ	21.82	30:37	20		4.14	41	30
isontium	4.11	10:42	0	&	4.14	20	39
ispa	17.70	30:40	20	iubæ regia	13.17	33	20
ispalis	4.7	15:37	50	iucara	20.76	29	15
ispellum	8.35	40:42	20	iudæa	20.67	32	
ispinum	4.10	15:40	45	iudenburgk	6.40	30:55	0
ispolum	8.35	40:42	20	&	7.36	40:45	45
isporis	14.45	29		iuernis op.	3.11	58	10
issa	7.42	20:43	0	iuficum	8.35	30:43	0
issedon ciuit.	24.150	49		iula	22.85	20:18	15
issedon	24.165	47		iulch	5.25	52	35
issedon Scythica	24.150	48	30	iulia	4.9	38:30	0
issedon Serica	24.162	45	0	&	13.8	10:34	20
issedones	24.170	46		iulia Cæsaræa	13.17	33	20
issicus sinus	17.69	37		&	13.17	30:33	40
issus.	17.69	20:36	26	iulia Felix	20.67	30:33	40
isthmus	12.52	38		iulia libyca	4.17	20:42	45
isthmus	10.60	20:48	20	iulia Myrtilis	4.5	15:38	45
&	12.52	38		iulia Segisama	4.9	50:42	40
istonium	4.11	30:40	15	iulia traducta	13.6	30:35	56
&	8.41	30:41	45	iuliach	5.25	52	15
ister flu.	11.54	47		iuliacum	5.25	52	15
istri caput	6.30	46	20	iulias	20.67	6:31	30
istrianus flu.	10.63	48					

iulida

INDICIS PTOLEMAEI

iulida	12.54	20:37	0	laberris	4.11	44	30
iulij forum	4.9	30:38	40	laberus op.	3.13	59	15
iuliogordus	17.59	39	36	lablatum	7.39	45	
iuliobona	5.20	15:51	20	labocla	26.128	33	20
&	7.37	45:46	20	lacaniridis reg.	17.67	37	
iuliobriga	4.12	10:44	0	lacci palus	15.55	56:28	
iuliola ciuitas	9.31	10:39		&	15.55	30:26	40
iuliomagus	5.18	50:49	20	laccippo	4.10	45:37	45
iulio polis	17.60	10:42	0	laccobriga	4.10	45:43	20
&	17.61	50:40	10	laccuris	4.10	50:38	20
&	17.71	38	26	lacedæmon	12.50	15:35	30
iulis	12.54	20:37	0	lacedæmonia	12.49	20:42	
iulium Carnicum	7.34	30:45	30	lacetani	4.16	34	0
iuna	19.79	346	0	lachchere	22.77	30:13	20
iuncaria	4.18	30:41	26	lacobis	4.10	15:37	30
iunonis inf.	16.1	15	15	lacoburgium	6.39	55	36
&	16.8	23	50	lacinum promont.	8.41	30:39	10
iunonis templum	4.5	45:36	5	laconium	12.49	34	
&	14.39	34	40	laconimurgi	8.20	340	45
iunonis Corinthiacæ phanum	12.51	15:37	15	laconia	12.51	36	
iunora inf.	14.39	34	40	lacriflus	17.70	15:38	10
iustum	7.42	20:46	0	lacus Cimini	8.35	50:42	6
iura mons	5.26	15:46	0	lacus saltus Dei	9.62	40:51	15
iurafius mons	5.26	15:46	0	ladana	17.71	42	40
iustulæ flu. ostia	6.45	356	0	laerte	17.63	40:37	20
caput	6.44	352	30	laeu seu Veneris inf.	15.50	10:31	56
iustus flu.	23.105	49		læana	20.65	36:29	15
iuuenatum	8.42	30:39	50	læbadia	12.51	45:37	56
iuerniæ descriptio	3.11	39		læbris	22.82	20	30
izatha	13.21	30	20	læetani	4.17	15:41	0
				&	4.17	20:41	36
				lælia	4.6	30:38	40
				læniticus sinus	22.77	10	
				læpa magna	4.7	40:37	30
				læganicorum specus	15.49	128	
				lægnutum	13.15	30:33	30
				lægyra	10.62	30:47	0
				læi flu. ostia	8.40	39	15
				læla	19.76	10:44	0
				lælasidis reg.	17.65	37	
				læleneris	17.69	30:38	50
				læma	4.8	30:40	6
				læmbatæ pop.	26.123	38	
				læmbefa	14.29	30	0
				læmego	4.8	20:40	45
				læmia	12.50	30:38	36
				læmida	13.18	30:31	20
				læminium	4.10	20:39	45
				læmires	17.26	38	35
				læmius	17.57	30:57	15
				læmotidis			

K.

K Arbasana	25.103	20:35	20
kararus	14.37	30	20
kempten	7.31	30:46	6
kent	3.22	34	
kirkbi	3.19	37	30
krekhornwel	3.15	32	45
kriechischenweyffenburg	7.45	44	30

L.

L Aaththa	22.75	20:19	20
laba	22.68	10:27	40
labaca	26.127	30:34	15
labadea	12.51	45:37	56
labbana	20.77	50:36	30
labdia	13.19	50:29	50
laberia	4.11	37	40

P A R S P R I M A

læmotidis regio	17.67	37		læssira	4.14	50:39	20
læmpacus	17.55	20:41	26	lætanã	17.60	36:42	30
læmus	17.67	37	0	læthon flu.	15.49	31	
læncia oppidana	4.8	30:41	40	læthonis flu. ostia	15.48	15:31	20
læcianum op.	8.41	30:41	20	læthrippa	22.71	40:23	20
læncobardi pop.	6.34	34		lætini	8.37	42	
læncobriga	4.5	45:40	15	lætiti flu. ostia	18.70	49	20
lændofia	17.63	40:40	15	lætmi flu. ostia	17.62	36	45
længiati	4.9	20:43	30	lætium	8.36	41	
længobardi	6.29	32		lætone ciuitas mediterranea			
længres	5.26	15:46	20		15.61	30:30	6
længuedoc	5.19	45:43	15	lætone lucus	17.59	36	36
længara	13.12	33	0	lætopolis	15.61	45:25	0
lænubium	8.37	15:41	36	lætopolites	15.61	30:30	6
læodamantiium	15.57	30:31	0	lætorum ciuitas	15.61	45:25	0
læodicia	20.69	33		lætha	22.83	20:20	15
&	20.71	34		læuania comitatus			
læodicia	20.68	30:35	6		8.30	45:43	10
læodicia combusta	17.62	40:39	40	læuania flu. ostia	8.30	30:42	50
læodicia super Lyco	17.59	15:38	40	læuania præfectura	17.71	39	15
læodicia Scabiola	20.69	40:33	45	læuanium	8.30	45:43	10
læpatia Cory promontorium				læuara	4.5	30:41	6
	4.8	15:45	50	lægafa	17.69	20:37	50
læpacia	4.10	45:37	45	læuinium op.	8.37	15:41	30
læpheto ciuit.	20.65	20:35	50	læus flu.	8.41	40	
læpidea turris	23.135	43	0	læuffafa	17.69	20:37	50
læpithi flu. ostia	20.65	30:35	50	læxeta	4.13	30:40	30
læpithos ciuit.	20.65	20:35	50	læzi pop.	19.74	46	
læppa	12.54	34	56	læandis	17.68	40:37	40
læp flu.	22.86	32		læanites sinus	22.79	45:27	0
læranda	17.64	45:38	6	læanitorum regio	22.80	26	
lærafafa	21.87	10:37	10	læbedus	17.57	30:38	30
læriagara	27.162	30:18	15	læbena	12.54	36:34	45
lærice reg.	26.117	20		læbenburg	6.36	20:55	50
lærinum	8.41	30:41	30	læctum promont.	17.55	40:40	26
læris flu. fontes	22.81	18	0	læccio	8.42	40:39	30
ostia	22.86	30:23	30	læchæum nauale	12.51	15:37	0
lærilla	12.50	39	10	læx	14.36	20:30	30
&	15.64	15:31	50	læx uicus	22.78	40:11	30
&	12.51	20:38	50	lægeceltria	3.18	30:59	20
&	20.69	40:34	26	lægerda	19.72	15:40	15
læarta	12.48	38	20	lægum	9.37	30:36	20
læarunefia insula duæ	14.37	33	30	læinum ciuitas	10.54	50	15
læarumna	17.57	20:35	36	lælannonius sinus	3.24	60	
læaryces	26.114	18	20	læleges	12.51	38	
læares	14.27	30:30	40	lælegis	17.58	37	0
læas	12.50	15:35	0	lælentitis aspera regio			
læascoria	17.63	15:42	0		17.64	37	
læasice	14.37	10:31	20	lælentis	17.65	38	
læasippa	27.161	12	30	læmannius sinus	3.24	60	
				læmans			

I N D I C I S P T O L E M A E I

lemans	5 20	45 49	20	&	26 118	112	0
lemaui	7 30	44	0	leuce acie, uel Album littus	15 57	50 31	10
lemnos inf.	12 52	20 40	56	leuca uel Albæ camini	15 53	10 30	50
lemouices	5 17	40 47	45	leuca uel Albæ Napæ	15 52	30 30	15
lentudum	7 39	10 45	45	leucathiope	16 28	110	
leogria descriptio tab. 3.	4 9	6 44	20	leuci montes	12 52	40 34	40
leon	5 23	15 45	50	leuci pop.	5 27	48	
&	12 54	36 34	30	leuar	5 27	30 43	0
leon promont.	17 67	15 43	6	leucimma promont.	12 46	20 37	45
leona	5 18	50	0	leucoē	15 51	20 31	0
leondoul	4 14	40 40	15	leucogen littus	15 52	50 31	10
leonica	9 39	39	30	leucopetra extrema	8 39	50 38	0
leontini	20 67	30 33	36	leucophoris inf.	17 55	40	56
leontis flu. ostia	9 38	37	30	leucos, hoc est, Albus portus	15 64	30 26	0
leontium	15 62	15 30	36	leucosia inf.	11 52	45 41	15
leontion	15 62	15 30	36	leucosyria	17 71	39	
leontopolis	15 62	15 30	36	leucosyrorū cubitus	17 65	40 43	20
leontopolites	15 62	15 30	36	leuctrum	12 49	50 34	40
leorum ciuit.	12 54	15 37	20	leugesia	17 70	15 39	10
leorum promont.	12 49	30 37	36	leuni	7 33	47	
lepanthum	15 62	26	50	leuni	6 45	58	
lepidorum ciuit.	8 32	30 43	30	leuphana	6 34	15 54	40
lepidum regium	8 29	34 4	40	lexouij	5 17	40 50	10
leponini	12 18	50 35	56	lexubij	5 17	40 50	10
leprum	15 64	40 24	40	&	5 19	30 51	10
lepte extrema	15 65	65		leyda	4 15	56 41	26
lepte promont.	14 42	31	40	lezo	8 42	40 39	30
leptis magna	14 37	10 32	36	lianum ciuit.	10 60	49	15
leptis parua	4 14	26 39	26	liba insula	22 104	19	0
leria	4 15	56 41	26	libana	4 12	20 40	
lerida	12 51	35	40	libanus	20 68	38 34	
lerona inf. situs	5 27	15 42	15	&	70	33	15
lesa	4 16	20 42	0	libarna	8 30	45 43	10
&	8 31	30 36	36	libarnum	8 30	45 43	10
lesbos inf.	17 50	40		libia palus	14 38	30 38	15
lesina	8 42	30 41	15	libias	20 67	10 31	26
lesitanæ aquæ	8 31	30 37	45	libiæ Marmoricæ descriptio	15 53	26	
lete	12 49	20 40	20	libici montes	15 61	27	
lethæi flu. ostia	12 54	50 34	45	libifoca	4 11	20 39	30
lethes	15 49	32		libnij flu. ostia	3 10	30 60	
lethonis flu. ostia	15 48	15 31	20	&	3 10	30 59	30
letoa inf.	12 54	30 34	10	liboetus	3 12	60	
letoia inf.	12 47	36	45	libora	4 9	40 40	50
leuca inf.	28 118	112		libunca	4 10	10 45	40
leucades	12 48	20 37	20	liburnia	7 44	44	
leucas extrema	12 48	20 37	20	liburnorum			
leucaristis	6 41	45 52	40				
leucaspiis portus	15 39	31	6				
leuce inf.	11 57	30 47	40				

P A R S P R I M A

liburnorum regio	7 38	40 44	50	lindus	17 58	40 36	0
liburnus portus	8 33	30 42	30	lingæ	6 38	54	
libya tab.	1 20			lingones	5 26	15 46	20
libya interior tab.	16 35	15		liniæ flu. ostia	4 5	30 43	15
&	16 30	15		lintz	7 35	47	0
libya palus	14 39	29		lipara insula & ciuitas	9 39	38	45
libyarchæ	15 52	31		lirimiris	6 34	30 55	30
libyæ Nomi littus	15 54	31		liris flu.	8 39	42	
libyæ palus	16 35	20		liris flu. ostia	8 38	20 41	15
libyægyptij	15 59	26		lirus	17 65	40 43	20
libycum mare	15 47	32		fontes eius	17 68	41	0
libyfonis turris	9 30	15 38	50	lisbona	4 5	10 40	15
libylla	17 57	20 42	15	lisieux	5 17	40 50	10
licatij	7 32	46		lisfontio	8 34	44	50
licinniana	4 7	20 39	40	lissa	7 42	20 43	0
licus flu.	7 32	46		lissus	7 45	41	10
liganira	26 125	30 29	0	&	12 52	40 34	6
ligees pop.	17 58	30	50	liternum	8 39	10 41	30
ligeris flu.	5 19	49		litus anneum	9 32	6 35	56
ligeris flu. ostia	5 17	40 48	30	liuia	4 10	20 43	20
lignitz	6 39	40 51	0	liuij forum	8 34	44	
liguria	7 31	43		liuorno	8 33	30 42	30
&	8 29	44		lix flu.	13 7	35	
ligusticum mare	8 20	42		lix flu. ostia	13 6	20 35	15
ligusticæ regio	8 29	10 42	45	lixa	13 6	45 34	30
liæa	12 50	50 36	20	lixos	13 6	45 34	30
liæa	12 50	6 38	15	lixubij	5 20	51	
libyæum ciuit. & promont.	9 37	36	0	lizifis	11 46	15 45	20
libyæum promontorium	9 37	36	0	lobegat flu.	4 17	30 41	0
limera	12 31	6 35	30	lobetum	4 13	30 40	10
limicorum regio	4 6	42	15	lobetani	4 13	30 40	20
limij flu. ostia	4 5	30 43	15	locani flu. ostia	8 40	56 38	36
limiosaleum	6 41	33	30	locharna	25 118	34	0
limiso ciuit.	20 65	35	0	locho uicus	18 67	47	30
limni	3 15	59		locoritum	6 31	30 49	20
limoges	5 17	40 47	45	locræ flu. ostia	8 30	10 39	56
limon	5 19	47	50	locri ciuit.	8 40	50 38	36
limonum	5 19	47	50	&	12 50	38	
limosin	5 17	40 47	45	loegria	3 20	37	
limuici pop.	5 19	48		loere	5 17	40 48	30
limyra	17 61	26 36	36	logia	3 14	61	
limyri flu. ostia	17 61	36	20	logiz flu.	6 15	20 60	40
limyrice	26 120	18		logronyo	4 12	10 44	0
limyricæ	26 116	14		loi flu. ostia	12 45	40	0
lincolnia	3 18	40 55	45	lombardia	8 32	44	20
lindecolinum	3 18	40 55	45	londinium	3 20	54	0
lindum	3 23	59	30	londobris	4 3	41	
lindum	3 18	40 55	45	london	3 20	54	0
				londres	3 20	54	0
				g		longi	

I N D I C I S P T O L E M A E I

longi pop.	6.42	54	lugdunum Colonia	5.17	244	0	
longi flu. ostia	3.24	30:60	40	lugidunum	6.39	30:52	30
longinis	9.39	38	45	lugionum	7.44	246	30
longones	5.26	247	lugo	4.7	26:44	26	
longonum regio	5.26	15:46	26	lugodinum	5.26	30:53	20
longoum op.	17.57	36	26	lugubalia	3.20	58	0
longum promont.	9.39	50:36	45	luma	20.75	40:31	0
longus flu.	3.23	61	luna	8.31	45:42	45	
lonibare	26.113	30:20	15	lunarium promont.	4.18	30:41	30
lopadusa inf.	14.39	33	20	lunæ montes	16.65	16	
loptica	7.39	20:44	40	&	16.57	12 3 & 67	
loryma	17.57	20:35	36	lunæ montis promontorium	4.5	240	40
lorymus	17.61	36	20	lunæ portus	8.31	6:42	50
lofannæ lacus	5.27	15:45	15	lunæ promont.	4.5	241	
louino	8.31	244	40	&	8.32	242	40
lous flu.	12.46	240	luneburg	6.34	30:54	50	
lotoa inf.	12.47	36	45	lungones	4.11	40:44	50
lotophagi pop.	14.42	31	lupfurdum	6.38	10:51	40	
lotophagites inf.	14.39	31	lupia	6.34	30:52	45	
loxa flu.	3.29	60	lupia ciuit.	8.42	40:39	30	
loxæ flu. ostia	3.28	30:59	40	luporum ciuit.	15.61	45:28	0
luanci	4.7	30:42	40	lupparia	4.9	45:39	30
lubæ nori	4.8	10:42	20	lurinum	8.31	240	45
lubium oppidum	19.75	40:46	50	lusitania	4.8	241	
sublana	7.39	245	lufon	5.17	30:48	15	
luca	8.33	243	20	luspia	8.42	40:39	30
lucani	8.40	6:40	15	luffonium	7.43	45:46	45
&	8.40	40:40	20	lutetia	5.23	30:48	30
lucania	8.40	40:40	20	luti pop.	6.43	54	
S. lucas	4.6	36	45	lutzelburg	5.25	30:50	0
lucena	4.12	20:38	30	lybia deferta	14.45	26	
lucenfes pop.	4.6	244	lybia palus	16.35	26	30	
&	4.5	30:44	0	lycaones	17.61	240	
lucenfi	4.8	15:45	6	lycaonia	12.50	36	
lucenium	4.13	30:37	30	&	17.64	39	
luceria	8.41	30:41	0	&	17.66	240	
lucho	15.53	20:31	15	lycestidis regio	12.47	40:40	40
lucina ciuit.	15.62	6:24	45	lychæ ciuit.	20.68	30:35	6
lucopibia	3.19	60	20	lychnites palus	19.78	243	15
lucotetia	5.23	30:48	30	lychnitis palus	19.78	243	15
lucus augusti	4.7	26:44	26	lychnidus	12.46	50:40	20
lucus Alturum	4.11	245	0	lycia reg.	17.61	38	
lucus dei	10.62	51	lycia mediterranea	17.59	30:37	10	
lucus ferontæ Colonia	8.32	26:43	56	lycomedis palus	15.57	24	0
lucus ferontæ promontorium	8.32	20:42	40	&	55.57	24	
luentinum	3.15	45:55	10	lycopolis	15.61	45:28	0
lugana	22.76	30:27	35	lyctus	12.55	35	10
lugdunum	5.23	15:45	50	lycus flu.	10.62	53	
				& flu.	17.61	39	

&

P A R S P R I M A

&	20.66	36	macomades	14.38	30:31	15	
& flu.	21.78	39	macopifsa	8.31	15:38	15	
lyci flu. fontes	17.60	37	15	macoraba	22.73	20:22	0
&	21.78	39	0	macralla	8.32	243	
&	17.57	240	30	macrallæ flu. ostia	8.31	45:42	45
lyci flu. ostia	9.63	51	30	macris inf.	12.54	39	
&	17.56	20:41	45	&	17.56	45:37	20
&	20.65	20:35	6	macris	17.56	20:38	26
lydda	20.66	32	0	macrontichos, hoc est, longus murus	11.54	50:41	50
lydia	17.57	240	lydia	22.83	31	30	
&	20.69	30:35	0	madagafcar tab.	1.0		
&	20.69	30	40	madagafcar inf.	16.85	312	0
lydius flu.	12.50	241	lydij flu. ostia	12.49	30:40	0	
lydij flu. ostia	3.18	40:55	45	madaque	18.65	247	30
lyncoln	16.48	30:20	40	madafara	22.81	45:16	40
lynxama	5.23	15:45	50	madaurensis ciuit.	14.32	31	30
lyon	17.63	15:37	6	madethubadus mons	13.16	27	
lyrbe	20.65	50:30	15	madî	11.54	45:41	40
lyria	12.49	50:36	0	madia	19.74	15:46	15
lyrias	17.59	50:40	30	madiamâ	22.68	28	15
&	11.54	20:41	30	madocce ciuit.	22.77	31	45
lysimachia	17.61	15:38	15	madrid	11.40	241	10
lytina	17.64	39	0	madurus	14.32	31	30
lytra				mæandrus flu.	17.62	39	
				mæandrus mons	27.100	20	
				mænomeni montes	8.31	38	0
				mæonia	17.57	240	
				mæotidis palus	10.68	52	
				mapa	19.76	240	40
				mapha Metropolis	22.83	15:15	0
				mæfalorum mediterranea	26.138	17	
				mæfolus flu.	26.134	15	
				mæfoli fluuij fontes	26.134	30:17	30
				mæfoli populi	26.136	16	
				magalianum mare tab. i	50		
				magara	26.123	35	
				magaris	26.137	30:18	20
				magindana ciuit.	22.81	23	20
				magnara	3.11	15:60	15
				magnesia	12.52	240	
				magnesia extrema	12.51	40:39	30
				magnesia penes Mæandrum	17.58	30:37	50
				magnesia, penes Sipylum	17.58	40:39	20
				magniana	7.41	246	0
				magnam littus	16.66	24	15
				&	22.82	30:11	30
				&	28.131	5	40
					g	2	&

M.



Aagrammum Metrop.

macanitzæ	28.127	17	20
macaria uel Fortunata inf.	13.11	33	
	16.68	30:14	0
macaria	20.66	35	45
macaria inf.	17.50	240	
macaron inf.	11.57	30:47	40
&	12.54	36	
macatutzæ	15.49	29	
maccala	22.81	13	45
macedonia descrip.	12.48	240	
macæi	14.46	27	
machara inf.	20.66	36	
machries	14.37	30	
machurebi	13.18	32	
machures pop.	13.18	30	
machulij pop.	13.16	33	
machyni pop.	14.37	31	
macidos	11.54	45:41	40
macna	22.67	28	45
macodama	14.38	30:31	15
macolicun	3.11	30:58	40
macomaca uilla	14.43	30:0	45

I N D I C I S P T O L E M A E I

&	18.76	12	0	mallianum	8.34	30:42	40
magnum Gangis ostium	26.145	40:18	30	mallo flu.	17.68	30:36	30
magnum portus	3.19	13	0	malnaua	13.11	10:34	50
&	13.12	45:34	30	malo	17.68	30:36	30
&	16.10	14	0	malorca	4.16	30:39	15
magnum sinus tab.	2.170	120	0	mallus	17.68	30:36	30
&	27.175	16	0	malthura	27.158	112	30
magus	4.17	30:39	30	malua flu.	13.11	34	0
magog	20.71	15:36	15	malua flu. ostia	13.11	10:34	50
magorum insula	16.68	15:16	0	mamala uicus	22.71	45:18	10
magorum sinus	22.80	125	20	mambuta	20.74	45:37	26
magrada	4.15	145	0	mamechia	19.79	45:45	40
magri	17.59	10:36	0	mammida	21.91	30	20
magri locus	15.54	20:27	50	mamartha	20.66	50:31	50
maguda	20.73	15:35	10	mampfarus mons	14.34	127	0
magulaua	22.75	30:17	0	mampfaripop.	14.36	128	0
maguncia	5.27	20:50	15	mamuga	20.69	20:34	45
magur	26.130	15	15	man inf.	3.15	157	40
magura	16.12	30:15	0	manambis regia	22.75	45:16	30
maguza	20.68	30	45	manapia urbs	3.13	30:58	40
magydís	17.62	40:36	50	manarmanis portus	6.28	154	45
maine	5.20	45:49	20	manchane	20.79	10:36	0
maionia portus	20.64	45:31	30	manda flu.	26.137	16	0
maiorica	4.16	30:39	15	mandagara	21.87	45:39	30
malaca	4.8	50:37	30	mandagaris	21.92	40	0
malacha	27.160	15:4	15	mandagora	26.113	14	10
malachath	16.20	20:20	15	mandaitu uicus	16.73	45:10	20
malaga	4.8	50:37	30	mandanga	16.13	8	0
malaicus sinus	12.51	38	26	mandae flu. ostia	26.137	14	0
malangaregia Bassaronagís	26.133	13	0	mandae flu. fontes	26.136	30:16	30
malao emporium	16.78	16	30	mandrus mons	16.14	19	0
malchubij pop.	13.24	27	0	mandrus	16.16	20	0
malgrado	4.10	20:44	0	mandulae pop.	26.141	128	0
malata	26.133	30:25	50	maneolae inf.	27.142	16	0
malaeumpromontorium	26.111	17	30	manfredonia	8.42	50:40	45
malaeocolon promont.	27.163	163	2	mania extrema	17.55	39	26
malea mons	28.172	12	0	maniena	27.147	15:24	40
malea extrema	12.51	20:35	10	manippala	26.119	30:20	45
maleos	3.17	30:62	10	manitae pop.	22.74	22	0
maleuentum	8.41	141	20	manlasci flu. ostia	4.15	45	0
maleum	12.51	20:35	10	manliana	4.8	20:41	0
malica	4.10	20:44	0	&	8.34	30:42	40
malichi inf.	22.72	15	0	&	13.15	50:28	50
maliana	25.118	29	20	manoba	4.9	15:37	15
malipha emporium	26.133	10:12	0	manrali	19.73	48	0
maliba	26.140	27	30	mantunia	12.49	20:35	36
mallada ciuitas	22.89	10:26	10	mantinum ciuitas	8.31	20:41	0
				mantitur	26.123	15	45
				mantua	4.11	40:41	10
				&	8.32	45:43	40
				maocofmos			

P A R S P R I M A

maocofmos Metropolis	22.81	15:20	40	maria lacus	15.61	31	0
maometta	14.35	33	0	maria palus	15.60	15:30	50
mapeta	18.69	48	30	S. maria	4.5	45:36	5
mapf.	20.65	40:30	56	&	4.6	36:44	30
mapfarus mons	14.35	28	0	S. maria Delleque, de Leuca	8.42	20:38	45
mapura	26.139	16	30	S. maria de Guadalupe	4.8	30:39	30
marMetropolis	22.76	18	20	S. maria de Loreto	8.37	15:43	30
maraba Metrop.	22.76	18	20	S. maria caput	17.55	10:1	0
marabina	15.48	30	0	S. maria promont.	5.16	30:46	0
maracanda	23.112	39	15	mariba	22.76	18	20
maracodra	23.115	20:39	30	mariana	22.78	10:17	10
maraga	20.78	30:35	30	maria me	20.69	20:34	0
marana montes	7.47	41	40	mariana ciuitas	8.31	20:40	40
maranthis uicus	15.47	30:29	40	maria deni	17.60	144	0
marafdi	22.74	30:18	30	marianae fossae	5.22	45:42	40
marata	22.79	20:24	20	marianum promontorium & ciuitas	8.30	50:39	30
marathon	12.53	15:37	20	marianus	4.6	20:37	40
marathus	20.68	40:34	26	maridunum	3.15	30:54	40
marbota	20.66	50:31	50	marimatha	22.85	10:17	40
marcala	17.70	40:39	20	marionis	6.35	55	0
marcha anconitana	8.38	30:43	0	marionis altera	6.36	55	36
marchia	8.36	30:43	26	marithae montes	22.80	30:21	30
marcianes lacus	21.82	30:39	20	&	22.81	121	0
marcodana	11.49	30:47	0	mariza	11.53	41	30
marcomacae	14.44	31	0	marmarica	16.60	33	0
marcomanni	6.38	49	0	marmaricae libyae descriptio	15.53	26	0
marcpurgium	6.31	30:51	30	marobudum	6.35	49	0
maridache ciuit.	22.78	11	45	maroga	17.67	30:40	30
maridara	17.69	6:39	40	maronia	20.71	10:34	30
maridara	17.71	30:43	30	&	11.52	40:41	40
marde	21.76	38	15	marrasium	21.92	30:34	30
marid pop.	19.76	40	0	marriche	21.98	36	40
marid	21.88	40	0	marfacubi portus	16.10	14	0
mare de Balfere	21.85	30	0	marfares flu.	20.79	34	0
mareoti Nomi littora	15.59	31	0	marfeille	5.44	30:43	6
mareotis	15.58	28	20	marfi	8.37	40:42	30
mareotis palus	15.60	15:30	50	marfonta	7.43	45	0
mareotis	15.60	30	0	marteguc	5.23	30:43	0
mareum inf.	16.67	18	0	marteni	20.76	33	0
mareum promont.	26.111	17	30	martha flu. ostia	8.34	30:42	0
mareura Metropolis	27.158	12	30	martis domiciliu	11.33	44	0
marginana ciuit.	28.123	30:10	20	marua	4.15	43	45
margara	26.135	34	0	marubius flu.	18.72	54	0
margath.	20.68	40:34	26	marubij flu. ostia	18.68	53	0
marginiana regio	21.82	40	0	maruca	23.117	15:43	20
marginiana	23.105	43	0	marucini	8.39	45:42	30
marginiana situs	23.105	45	0				
marginus flu.	23.105	42	0				
				g	3	maruingi	

I N D I C I S P T O L E M A E I

marungi	6.33	351	maurianna praefectura	17.67	30:39	10
marundæ	21.85	140				
masadalis	15.51	20:30	mauritaniam tab.	1.30		
masalia flu. ostia	12.53	45:34	&	4.8	35	
masani	20.74	31	&	13.16	29	
masatani flu. ostia	16.10	30:16	&	16.15	39	
masburgi ciuit.	4.12	43	mauritaniam Caesariensis	13.17	30	
masdorani	25.103	26		14.28	29	
masdorani mons	23.101	38	&	8.29	40:44	30
masesyli pop.	13.33	31	S. mauritius	8.40	30:42	30
masites	13.8	35	maurucini	21.98	36	
masicitus mons	17.60	36	maxera flu.	23.97	20:41	30
masicyus	17.62	37	maxera flu. ostia	22.98	38	40
masin	22.98	22	fontes	21.96	41	
masius mons	20.74	37	maxera pop.	4.6	20:37	20
masonitæ pop.	22.78	15	maxima inf.	17.60	40:35	15
massa	20.65	40:30	maxula	14.35	32	40
massagetæ	23.135	47	maxula uetus	14.34	30:32	30
&	23.140	52	maydburg	6.35	30:53	45
massæ flu. ostia	10.30	36	maxa ciuit.	17.66	30:39	30
massæ pop.	23.111	62	mazaca	17.66	30:39	30
massicytes mons	17.60	36	mazacila	15.54	20:26	30
massilia ciuit.	5.24	30:43	mazara	19.71	20:39	50
massilienses	8.29	43	mazara flu. ostia	8.37	30:36	15
massiliensium regio	8.28	43	&	23.97	20:41	30
massicolus flu.	16.19	35	fontes	23.98	38	40
massitholi flu. ostia	16.14	36	mazari	7.40	45	
massihala	22.81	45:22	mazices pop.	13.16	31	
massanur	26.121	30:18	meandri flu. fontes	17.62	30:39	30
masse ciuit.	16.65	Austr. 4	ostia	17.57	40:37	20
masse mons	16.68	Austrak.	meaulx	5.23	47	30
massigani	13.14	30:33	mecha	20.65	36:29	15
massitæ	15.59	29	mechlessus	19.74	30:46	45
massite	16.75	35	mecona	12.53	36	50
massusia promontorium			mecyberneus flexus	12.50	40:40	0
	11.54	30:40	medaua	20.68	30:30	45
masuchis	15.53	30:30	medbach	20.68	30:30	45
masz flu. ostia	5.23	30:53	medena	17.71	40	
matalia	12.54	20:34	medenæ reg. descrip.	21.84	40	
materi	18.77	36	medera tabula	1.		
materni pop.	20.76	32	mediaregio	21.87	40	
matia	8.30	45:39	&	23.85	38	
matolicum op.	3.11	3:58	medæ descrip.	21.87	40	
matrini flu. ostia	8.39	20:42	mediacus	17.62	40:42	0
matiacum	6.30	36	medica prætura	11.51	43	
matustana	19.78	41	mediccara	14.35	20:32	10
maube	20.72	50:35	medina coeli	4.13	41	0
maui op.	18.66	20:47	medina de Ruifeco	4.8	43	45
maurenij pop.	13.11	33	mediolanum	6.29	34	

&

P A R T I S P R I M A E

&	3.16	45:56	40	meletis	15.61	31	0
&	5.17	40:46	45	meliachi duæ inf.	22.71	40:14	0
mediolanum	5.20	40:48	0	meliattha	20.65	45:30	30
mediolanum	6.28	10:33	46	melibocus mons	6.36	33	
&	6.38	47	30	meliboci montis fines	6.33	32	30
mediolanæ; quæ & Mediolanium				&	6.37	32	30
	8.30	40:44	15	meligene inf.	7.44	10:41	20
mediolanum	7.31	45		melinde regnum	16.80	15	0
&	8.31	45		meliodunum	6.39	49	0 austral.
mediolum	4.33	41	0	melispar	26.136	20:12	40
mediomatrix	5.26	48		melitara	12.50	40:39	0
mediterraneum mare tab. 1.40				&	17.61	30:40	20
&	13.11	36		melite ciuit.	14.38	45:34	40
medullum	7.33	50:45	40	melite	7.44	10:41	20
megalopolis	21.50	40:36	10	melite inf.	14.38	45:34	40
megaloffus	17.68	10:41	10	melitena	21.42	33	
megaluda	17.67	40:41	40	melitene	17.71	39	30
megara	9.39	15:37	15	melitenes	17.71	40	
&	12.51	37	26	melitusa inf.	7.44	10:41	20
&	12.52	37	20	mellaria Begerra de Melana			
&	17.66	30:39	30		4.6	30:36	30
megaricus sinus	12.53	37		mellila	13.10	10:34	45
megardis regio	12.51	37		melobotera	12.50	15:40	40
megaridis mediterranea				melocabus	6.31	30:50	20
	12.51	37	26	melos inf.	12.54	35	30
megista inf.	17.60	40:35	15	memini pop.	5.26	45	
meissen	6.38	10:51	40	memnon	15.61	30:25	45
mela	22.82	34		memnonia	21.84	34	15
mela mons	22.81	30:11	45	memnonis regia	15.61	20:26	50
melamphylus	17.57	37	36	memphis	15.61	50:29	50
melona mons	22.92	22		menambis	22.76	17	
melanchlani	18.81	35		menan insula duæ	16.84	2	30
melanes	20.65	30		menapia	23.113	41	20
melanes montes	22.93	22	0	menapij	5.26	33	
melange emporium	26.131	14	20	mendeculia	4.6	50:40	15
melanis, uel nigri flu. ostia				mendela	26.123	17	20
	11.53	30:41	30	mendesium ostium	15.62	45:31	10
melanis sinus	11.54	41	6	mendesius	15.62	20:30	50
melas	11.53	30:41	30	menæ	9.38	50:37	26
melas flu.	17.69	40		menebria	11.55	44	40
melanus	15.62	25		menedemium	17.61	20:37	40
melazo	9.39	38	30	menelaus	15.53	40:31	0
melchlesus	19.75	47		&	15.52	30:31	15
melchone	12.50	37		menenia	3.14	20:54	30
melcynda	26.120	20:14	20	menesthei portus	4.6	36	20
meldæ pop.	5.23	47		meninx inf.	14.39	31	
meldenses	5.23	47	30	menlaria	4.13	45:39	15
meldita	14.32	40:31	30	menomeni montes	9.31	38	
melena inf.	12.47	40:37	10	menarca	4.17	10:39	50
melete flu.	17.69	40		menosca	4.14	20:45	0

g 4

menolgada

I N D I C I S P T O L E M A E I

menofgada	6.34	49	30	metanasta	7.46	47
menuthias inf.	16.85	12	0	metanista	11.45	48
mentercofa	4.10	20.40	36	metapontium	8.41	56.39 56
mentefa	4.10	20.39	0	metapontus	8.41	56.39 56
mentifa	4.10	20.39	0	metari flu.ostia	4.9	45 45
meonia	17.62	62		metaris astuarium	3.22	30.55 40
meotis palus	18.64	52		metaurus flu.	4.9	46
mercurij ciuit.	15.61	40.28	26	metax	3.15	45.55 10
mercurij promontorium	14.37	33	36	metelis	15.61	31 0
				metelites Nomos & Metropolis	15.61	31.0
merebriga	4.6	30.39	40	metenses	5.25	30.47 20
merida	4.8	0.39	30	mathath uilla	22.84	20.13 0
meroë tab.	2.70			methone	12.48	36.35 20
meroë	16.61	30.16	26	methymna	17.55	26.40 26
meroë inf.	16.61	30.16	26	metibi pop.	18.76	350
marxa pop.	3.31	61		metis	5.25	30.47 20
merua	4.7	30.42	40	merita	17.71	39 0
mesabata	21.87	34		merona	21.89	10.31 45
mesada	20.69	20.31	20	meronium	10.51	48 30
mesanij Persici sinus	20.79	30	10	metrope	12.55	15.36 45
mesanites sinus	20.80	31		metropolis	10.56	30.49 30
&	22.79	30	10	&	12.49	20.39 0
mesanius sinus	20.79	29	0	&	17.61	15.39 26
mesau flu.ostia	12.53	45.34	20	&	17.58	38 0
mescha	16.30	15		&	27.108	16
meschemons	16.25	austral.	13	metz	5.25	30.47 20
mesenia regio	12.49	36		meusia	8.36	15.48 30
mesembria	11.55	44	40	meuse flu.ostia	5.23	30.53 30
mesena	12.49	15.35	15	miba	22.74	20.15 20
mesenia	12.48	50.15	45	S michaelis inf.	4.4	45 30
mesina	9.39	30.38	30	micone	12.50	37
mesoli flu.ostia	26.134	11	30	midaium	17.59	30.41 20
mesopotamia	17.73	37		midol	15.61	50.29 50
&	20.72	37	30	migo	15.53	30.28 30
&	20.74	37		milan	8.30	40.44 15
&	21.77	36		milapar	26.136	20.12 40
meiorome	17.68	30.41	45	mileropolis	10.56	30.49 30
mesorota	14.43	30.30	45	miletus	17.58	37 0
mesena in freto	9.40	39		militraa	12.50	10.38 50
meniacus sinus	12.50	35		milizigeris inf.	26.110	12 30
mesler	15.61	50.29	50	milus	22.94	27 15
mesleta	15.74	40.45	0	milyas	17.62	30.37 26
mesium	6.35	30.53	45	minaces pop.	14.37	29
metacompso	15.61	40.23	6	mimas	17.60	40
metacum uicus	22.88	16	0	minagara	26.115	15.19 30
metagonita	13.8	36		minas mons	17.59	30.38 30
metagonites promontorium				mineruz promont.	8.39	30.40 40
	13.10	30.34	56	minius	4.8	44
metagonium	13.30	34	56	minij flu.ostia	4.5	20.43 40
				mininx		

P A R S P R I M A


mininx ciuit.	14.39	30.31	20	moloath	13.10	10.33 6
minni flu.ostia	4.5	20.43	40	moloath flu.ostia	13.10	45.34 45
mino portus	12.55	20.35	15	molofsi pop.	12.47	39
mino portus & promontorium				molofficu promont.	16.79	39 0
	12.51	10.35	15	molycria	12.49	15.37 30
minoë mons	12.49	35	30	mona inf.	3.15	37 40
minois inf.	20.66	36		monache inf.	28.116	4 15
minorica	4.17	10.39	50	monacho	8.28	40.42 40
minoum	12.53	35		monacum	7.32	50.46 0
minturna Colonia	8.38	20.41	56	monalus flu.	9.38	38
minyia	17.55	50.36	50	monali flu.ostia	9.37	30.37 47
minyus	12.51	20.37	40	monaceda	3.17	40.61 30
miræum	14.26	40.30	20	monarina	3.17	40.61 30
mirobriga	4.5	20.39	45	monasterium	6.28	10.53 46
&	4.9	30.39	30	moncastre	3.24	38 45
&	4.7	38	26	monda	4.6	41
mirmex ciuit.	14.39	31		mondannedo	4.7	43 30
misidia	21.87	33		monda flu.ostia	4.5	10.40 45
misenum	8.39	30.41	0	mondi emporium	16.78	15.6 50
misetra	12.49	18.35	15	mondi inf.	15.77	8 30
misia	19.81	46	20	monexi	14.38	30.32 20
misistratus	12.50	15.35	30	mongal	24.135	160
misformus	15.64	30.27	15	moniui	4.18	30.41 30
misfortes mons	17.58	40.38	40	monocaminum	15.59	10.30 30
misithium	17.63	39	15	monodactilus mons	16.65	30.18 30
misua	14.35	33	10	monogloiliu empor.	26.114	10.18 40
misulani pop.	14.29	29		monæci por.	8.28	40.42 40
misynus inf.	14.44	40.30	40	mons maior	4.8	20.41 0
mitilena inf.	17.55	40.39		mons pessulanus	5.22	15.42 50
mithridatis regio	18.77	36		mont Hlafcon	8.36	30.41 50
mneanium promontorium				montpellier	5.22	15.42 50
	16.65	10.21	30	monuedro	4.14	36.39 40
miara	13.12	50.33	0	mophidis flu.ostia	26.114	18 20
moca	20.67	50.30	10	mopfi estia uel lares	17.68	50.36 45
mochura	22.69	40.24	30	mopfi fons	17.67	20.37 30
mocontiacum	5.27	20.50	15	mopfia	17.63	39
modamastica	21.95	34		mora	8.30	30.40 0
modiana	22.66	40.27	45	mordi portus	28.131	12 20
modogulla	26.119	18	0	morea	12.50	37
modomastica	21.96	34		moreck	7.39	15.46 10
modona ciuit.	12.48	36.35	20	mori	16.61	30.18 40
modonus flu.	3.13	39		moricambe astuarium	3.17	30.58 20
modoni flu.ostia	3.13	40.58	40	morini pop.	5.23	35
modunga	13.19	10.32	56	moræca	4.11	45.43 50
modura	26.125	27	10	morthula	17.71	40.43 50
moduraregio Pandionis				mortuum mare	20.66	50.31 10
	26.125	16	0	moruetrum	4.14	36.39 40
modutti emporium	28.128	11	20	morunda	21.81	20.41 30
moeridis lacus	15.60	20.29	20	&	26.121	20.14 40
mogeni pop.	23.100	36		moryllus	12.50	30.40 15
				mosa		

I N D I C I S P T O L E M A E I

mosa flu.	5.25	53	musia Colonia	7.43	30:45	45	
mosa flu. ostia	3.25	54	musicani terra	26.112	22	20	
&	5.24	40:33	20	musopalle Metrop.	26.115	30:15	45
mosaeus flu.	21.83	32	musse	14.33	40:27	30	
mosai flu. ostia	21.82	30	40	mussteuicus	14.42	30:28	40
fontes	21.82	30:33	0	mustilia	17.66	15:40	20
mosceni	17.58	33	30	musuni	14.30	29	
moschia portus	22.88	30:14	0	mutina	8.33	43	40
moschius flu.	11.46	30:44	20	mutisca	8.39	56:41	30
moschicimontes	19.73	44		muturgues	14.40	29	
&	19.77	45		muza emporium	22.74	30:14	0
mosthij montes	17.71	43		muziris emporium	26.117	14	0
mosega	19.79	46	56	mycale mons	17.38	37	40
mosel ciuit.	20.79	20:35	40	mycenæ	12.51	45:36	10
mosium	17.61	6.42	15	myceni pop.	13.15	28	
mosini	17.58	39	30	myconi ciuitas	12.55	40:37	10
mosteni	17.58	39	30	myconus	12.55	45:37	10
mosylon promont. & Emporium	16.79	9	0	mydonia	12.48	40	
motuca	9.39	26:36	40	myeza	12.48	39	45
moturij pop.	14.34	27		mygdonia regio	12.49	42	
motychani flu. ostia	9.39	40:36	20	&	17.58	42	
muchthufij pop	14.40	28		mygdonia Antiochia	20.75	10:37	30
mucini regio	27.178	26		mylassa	17.58	36	30
mucani pop.	13.23	31		myle	9.39	38	30
mulelacha	13.10	10:33		myliadis regio	17.60	37	30
mulheim	6.34	30:55	30	myndus	17.37	40:36	26
mulietum portus	25.107	20	15	&	17.57	40:36	26
mulucham flu.	13.10	45:34	45	mynois antrum	12.55	20:35	15
münchen	7.32	50:46	0	myra ciuit.	17.61	36	40
munia ciuit.	15.61	45:28	0	myridis palus	15.60	20:29	20
münster	6.28	10:53	46	myrina ciuit.	12.52	20:40	56
munitium	6.31	40:52	30	&	17.57	15:39	15
munychie portus	12.53	15:37	0	myrlea	17.56	50:41	56
murboji	4.12	43	40	myrmæciū promont.	10.64	48	30
murboji	4.11	10:42	0	myrmex insula	15.48	40:31	50
murcia	4.8	15:37	40	myrmidones	12.47	38	
&	4.13	45:39	15	myronis insula	16.67	38	0
murgis	4.8	15:37	40	myrra	17.61	36	40
muridis palus	15.60	20:29	20	myrrifera regio	22.82	16	
murola	7.39	15:46	10	myrsiace inf.	16.85	30:1	10
murfella	7.43	46	0	myrtoum mare	17.56	37	
murfia	7.43	30:45	45	myrsaris promontorium	10.59	45:47	30
muruis	14.38	10:30	45	myssi pop.	11.49	44	
musania	25.108	29		myssia	17.56	42	
musarna	22.103	15:20	10	&	21.100	30:37	30
&	25.115	27	30	myssia maior	17.57	41	
musarnai	25.113	28		myssia minor	17.56	41	
musbanda	17.64	45:37	50	myssia inferior	11.53	44	
muscaria	4.14	20:42	26	myssia superior	7.47	44	

&

P A R S P R I M A

&	11.48	44	nanicha pop.	26.134	32	0	
myrna	6.38	10:51	40	nanigana	26.136	20:12	0
myfocaras portus	13.7	20:30	50	nanigeris inf.	26.122	12	0
mytilene	17.55	40:39	20	nanigiri pop.	28.131	1	
N.							
 Aagramma	26.120	27	0	nannetes	5.21	15:50	0
naana	18.73	30:47	45	nanse	5.25	50:46	40
naarda	20.77	40:35	30	nantes	5.21	15:50	0
nababurū	13.23	30	0	napata	16.63	20	15
nabari flu. ostia	13.22	10:32	30	napegus oppidum	22.73	30:15	0
nabbara pop.	14.29	31		napuca	11.49	47	40
nabathæa	20.68	31		nar flu.	7.44	30:42	20
nabæi flu. ostia	3.30	360	30	narabon	6.41	47	
nabius flu.	4.9	46		&	7.43	48	
nabij flu. ostia	4.10	20:45	40	narabonis flu. positio	7.41	47	40
nabrissa	4.5	40:37	30	naranga	14.30	30	10
nacaduma	28.128	30:2	equino.	narbasi	4.8	42	0
nacis	16.62	19	30	narbon	5.21	43	
nacmusij	13.13	28		narbon Colonia	5.21	43	0
nacolia	17.59	41	0	narbona	7.44	20:42	45
nacolla	17.59	41	0	&	5.21	43	0
nacrasa	17.58	20:39	30	narcutæ flu. ostia	7.44	30:42	20
nadubandagar	26.138	40:29	0	nardinium	4.10	20:43	45
nadus	27.17	2:28	0	narensij	7.45	44	
nali flu. ostia	4.12	45	30	narenta	7.44	20:42	45
naomagus	3.19	43:53	46	narij flu. ostia	4.10	20:45	40
nagadiba ciuit.	28.129	8	30	narni	8.36	30:42	30
nagadiba inf.	28.135	boreal.8	30	narnia	8.36	30:42	30
nagara Metrop.	22.78	45:18	40	naron flu.	7.40	43	
nagara	26.121	30:32	30	narona	7.44	20:42	45
nagaruris	26.120	20	15	naronis flu. ostia	7.44	30:42	20
nagnata	3.11	15:60	15	narisingæ regnum	26.133	21	0
nagnia	8.36	30:42	30	narthacium	12.50	10:38	45
naguna flu.	26.122	22		narulla	26.117	45:15	50
naiera	4.14	40:43	45	nasabath	13.23	32	
namadi flu. ostia	26.112	17	45	nasabath fluuij ostia	13.22	10:32	30
namaris	25.105	40:38	20	nasamones	15.52	29	
namastæ pop.	23.105	350		nasci pop.	10.61	38	
&	23.105	351		nasca	26.114	17	0
namaxa	20.70	30:34	6	nasium	5.25	50:46	40
namnitæ	5.22	50		nasunia	18.74	48	0
nanagunæ fluuij fontes à monte Vin-				natabutæ pop.	14.28	28	
dio	26.132	26	30	natifonis fluuij ostia	8.34	44	50
nanagunæ flu. ostia	26.114	30:13	50	naualia	6.27	40:53	15
nancy	5.25	50:46	40	nauari pop.	10.57	51	
nande	21.81	40:39	40	nauaris	18.70	55	0
nanæus flu	3.30	361		nauarra	4.15	36:43	56
nanellus	17.65	30:39	45	naubarum	10.58	30:50	0
nangologæ	27.100	23		naucratis ciuitas	15.61	15:30	30
				naucraticum ostium	15.60	56:31	6

naul

I N D I C I S P T O L E M A E I

naullouionis flu.ostia	4.11	20:45	50	nemetani	4.6	42	36
naulibi	26.124	20:33	20	nemeti	5.28	50	
naulibis	25.117	33	30	nemetorum regio	5.27	40:49	50
naulochus	17.57	26:38	36	nemetobriga	4.7	30:43	45
naupactus	12.49	30:37	36	nemosum	5.19	45	0
nauplia nauale	12.51	36:36	6	nemours	5.24	20:46	30
naustathmos portus	15.50	20:31	40	nensa	14.34	10:28	45
nauer	8.30	30:44	30	neocæsarea	17.67	20:41	50
nauxum ciuit.	9.39	30:37	50	neogilla nauale	22.89	19	0
naxio portus	17.59	43	10	neomagus	5.28	50	
naxus inf.	12.55	40:37	0	nepa	8.36	41	50
naxuana	19.78	50:42	45	nepeta	8.36	41	50
naym	14.45	39	0	nephelis	17.64	50:36	30
nazada	21.83	38	10	neptumni aræ	14.32	32	45
nazama	20.70	30:34	6	neptuni phanum	12.49	15:37	0
neapolis quæ & Leptis magna	14.42	31	40	neptunium	8.36	50:41	20
neapolis	7.40	41		nequinum	8.36	30:42	30
&	8.40	40	36	neritium	12.48	20:37	20
&	9.30	40:36	30	nerium	8.41	39	36
&	12.51	15:41	40	nerium promontorium	4.5	14:45	10
&	12.51	36:36	6	neronis forum	5.25	40:44	45
&	15.49	31	20	neros flu.	4.12	46	
&	17.59	26:37	50	neruij	5.26	52	
&	17.62	50:39	15	nertobriga	4.7	38	50
&	19.71	30:45	40	&	4.14	41	45
&	20.66	50:31	50	nerux flu.ostia	4.13	10:44	40
neapolis Colonia	14.35	45:33	0	neruij	5.25	15:51	40
neapolitæ aquæ	9.31	37		neruij	8.28	30:43	40
nebis	4.7	47		nesus flu.	11.52	43	
nebio	8.30	30:41	0	nesactium oppidum	8.36	15:44	56
nebis flu.ostia	4.5	40:42	45	nesactum	8.36	15:44	56
nebriffa	4.5	40:37	30	nesi flu.ostia	11.51	45:41	45
nechefia	15.64	30:25	30	nesiotis regio	18.83	56	
necla	20.67	30:30	15	nesiphira	15.55	31	10
nechefia	15.65	26		nessum	11.47	20:42	30
nectiberes pop.	13.9	31		nesus flu.	11.51	45:41	45
nedinum	7.44	30:44	15	nestus flu.	11.51	45:41	45
neetum	9.38	20:37	26	nertereanes	6.33	52	
negapotimo	19.71	30:45	40	netindana	11.52	45:45	30
negeta	14.56	27	50	neucastel	5.24	58	45
negran	22.70	30:26	0	neuers	5.19	45	0
nelaxa	20.70	10:32	30	neufchastel	5.27	45	40
nemaufum Colonia	5.22	44	20	neumarckt	6.32	30:48	40
nemea	12.51	6:36	26	neuport	3.19	20:52	20
nementuriffa	4.15	6:43	6	neuris	11.55	10:42	0
nemesium	15.55	30:30	50	neyster flu.	9.49	30:48	30
				nia flu.	16.10	10	
				niara	20.70	50:36	10
				nicea			

P A R S P R I M A

nicea	8.29	44		ninus	21.78	36	40
nicæa	17.57	42	40	nion prope Gebennam	5.26	30:45	0
nicæa	17.57	30:41	40	niossum	10.56	49	40
nicæa Massiliensium	8.28	43	26	niphanandra	21.88	50:37	10
niceforius flu.	19.76	39		niphanda	25.119	37	0
nicephorium	20.73	6:35	20	niphates	21.77	40	
nichor	17.57	30:42	30	nipiffa	22.97	30:26	0
nicia uicus	15.61	30:30	20	nisa	8.28	43	26
nicij	15.61	30:30	20	nisæa, quæ & Megara dicitur	12.52	37	20
S.nicolaus	9.38	40:37	30	nisæi pop.	25.104	39	
S.nicalaus	12.53	15:35	0	niserge	21.90	15:34	0
niconium	11.56	20:48	10	nisibes pop.	14.30	27	
nicomedia	17.57	30:42	30	nisibis	20.75	10:37	30
nicopolis	11.53	44		&	25.111	35	20
nicopolis	17.69	41	40	nissa ciuit.	23.105	15:41	40
nicopolis iuxta Aenum	20.65	45:31	45	nissua	14.35	33	10
	11.52	30:43	30	nitiobriges	5.19	50:46	20
nicopolis in sinu Ambratico	12.47	36:37	56	nitra emporium	26.115	30:14	40
nicopolis quæ iuxta Nesum est	11.51	45:42	20	nitriotæ	15.61	29	
nix flu.ostia	16.13	30:9	0	niuofus mons	23.140	43	0
niga	19.77	20:45	15	niza	8.28	43	26
nigama Metropolis	26.126	16	0	noæ arca	19.84	44	
nigbeni	14.44	29		nozodunum	5.18	50	0
nigæa	23.105	15:41	40	nozgaucetia flu.ostia	4.13	45	40
niger flu.	11.54	42		nozomagus	5.27	40:49	50
nigilgia	13.18	16:30	15	&	5.26	30:45	0
nigir flu.	16.30	20		&	5.19	30:51	10
nigira Metrop.	16.25	40:17	40	noia	4.6	10:44	45
nigitimi	14.41	31		nola	8.40	15:40	50
nigranigrama	26.124	28	15	&	8.38	10:41	15
nigrimontes	20.65	30		nomades	23.140	45	
nigritæ	16.25	20		&	26.133	21	0
nigritis palus	16.15	18	0	nomadi flu. fontes	26.127	26	
nigropontus inf.	12.54	39		nomadam sinus	13.25	34	
niguza	21.90	15:38	0	nomentum	8.37	30:42	10
nilus flu. tab.	2.60			nomisterium	6.39	51	0
&	15.62	28		nommana	22.97	30:23	0
&	16.66	5		nona	7.41	30:44	0
nilu flu.ostia	15.62	31		nophet	15.61	50:29	50
&	26.111	20:19	50	nora ciuit.	9.32	35	26
nilu paludes	15.63	30		norba Cæsaræ	4.7	50:39	56
nilu mons	16.69	60		nordlingen	6.30	40:48	0
nimes	5.22	44	30	norici	7.35	46	
nini flu.ostia	17.58	48:36	6	norcia	8.36	45:42	50
nimica	65.30	37	30	normandia	5.18	50	30
niniue	21.78	36	40	noroffi	23.110	55	
				noroffus	23.105	55	
				noroffus mons	23.111	55	
				h northrynæ			

INDICIS PTOLEMAEI

northynæ	3.21	40:58	30
northynæ flu. ostia	3.21	40:58	30
nosfalene	17.69	50:38	20
nostaua	25.108	:29	40
noti cornu promont.	16.79	Auftra-	
	lis:hoc	1	0
notingham	3.18	:55	30
notion promont.	3.8	:58	
notium promont.	3.7	40:57	45
&	27.175	:4	0
noua ciuit.	6.43	45:52	50
&	15.62	10:26	20
noua Mœntia	10.60	30:48	40
nouara	8.30	30:44	30
nouaria	8.30	30:44	30
noudaugusta	4.13	15:42	30
nouæ	11.52	:44	40
nouennia	12.50	:41	30
nouidunum	7.37	20:45	30
nouij flu. ostia	3.18	20:59	30
nouiomagus	5.17	40:46	15
nouium	4.6	10:44	45
nouus portus	3.21	:53	30
nuba palus	16.50	:15	0
nubartha ciuit.	28.121	40: equino.	
nubi pop.	16.50	:10	
nubiæ regnum	16.65	:10	
nuceria	8.32	30:43	20
nuceria Apulorum	8.41	30:41	0
nuceria Colonia	8.35	50:42	20
&	8.40	30:40	40
nuxsum	6.31	:51	10
nuiodunum	11.54	40:46	30
nuius flu.	16.10	:20	
nuij flu. ostia	16.10	:18	20
numana	8.36	50:43	20
numantia	4.13	30:42	45
numidia	14.30	:31	
numidia noua	14.28	:31	
numidicus sinus	13.25	:33	
&	14.27	:33	
numistrum	8.40	20:39	10
ntireberg	6.31	30:49	0
nuroli	14.34	20:29	30
nursia	8.36	45:42	50
nusaripa	26.112	30:16	30
nycpij pop.	14.45	:28	
nygdofora	26.125	:23	0
nymphates	19.77	:39	
nymphæa inf.	8.29	45:39	30

nymphæum	10.63	45:47	30
nymphæum promontorium			
	12.51	10:40	45
nymphæus portus	9.30	10:38	30
nyfa	17.60	:37	15
&	17.59	:38	15
&	20.67	20:31	56
nyfea	23.105	15:41	40
nyssa	17.68	20:38	40

O.



Aditæ	22.72	:29	
oasitæ pop.	15.60	:29	
oasis magna			
	15.59	30:26	56
oasis parua	15.60	15:28	45
obana	21.81	:39	0
obares pop.	25.111	:34	
obara	20.71	:30	45
obila	4.8	50:40	26
obilæ	15.54	:26	
oboca flu.	3.13	:59	
obocæ flu. ostia	3.13	12:59	
obraca	22.71	30:28	20
obricolum	8.37	:42	20
obrinca flu.	5.26	:49	
obris flu.	5.21	45:42	45
obucola	4.8	:37	45
obulcum	4.10	10:38	0
obulco	4.10	10:38	0
ocelis emporium	22.75	:12	0
ocellis	22.77	:13	
ocellos promont.	3.22	:57	
ocellum	4.8	20:41	15
ocelum	4.8	20:44	26
ocelum promont.	3.21	15:56	40
ochus flu.	23.110	:43	
ochi flu. fontes	23.110	:39	0
ocitis inf.	3.32	40:60	45
ocramons	7.33	:40	
ocriculum	8.36	45:42	30
ocrinon promont.	3.13	:52	
ocrinū promont.	3.12	:51	30
octapirarū promont.	3.14	20:54	30
octapolis	17.59	26:36	36
octodurum	4.9	40:42	10
octodurus	8.29	40:44	30
odagana	20.76	15:30	40
odessus	11.54	50:45	0
oderæ flu. ostia	6.42	10:56	0
odessus			

PARS PRIMÆ

odessus op.	11.55	:46	
odmana	20.70	10:33	10
odoga	17.66	:40	20
odomantices	12.49	30:41	45
odrunto	8.43	:39	6
odylia promont.	9.39	50:39	15
œa	12.54	:36	26
&	14.41	30:31	40
œbalia	12.49	:31	
œensis	14.41	30:31	40
œchardæ	24.166	:49	
œchardes flu.	24.180	:59	
œchardi flu. fons	24.153	:35	
œchardis flu. fontes	24.174	:47	30
œcah	13.8	30:32	30
œnanthia	18.69	40:47	15
œnapia	12.52	20:36	45
œne	12.50	20:35	20
œneanda	17.61	:37	40
œnei flu. ostia	7.38	:44	45
œnoa	12.53	:37	30
œnoandros	17.61	:47	40
œnoë	12.50	20:35	20
&	12.53	:37	30
œnone	12.52	20:36	45
œnotri	8.38	20:42	40
œnotriæ descriptio	8.		
œneus	7.39	:45	
œnunia	21.95	:38	40
œoanda	17.61	:37	40
œscustraballorum	11.51	:44	
œsymba	12.50	50:41	30
œstri flu.	17.62	50:36	30
œta mons	12.50	30:38	26
&	12.48	30:38	40
œtæi sinus intima	12.52	15:38	10
offen	7.42	:47	0
offismij	5.17	:50	
ogdamus mons	15.58	:29	30
ogdemi	15.58	:30	
ogunjar	4.5	30:37	45
ogygia	12.51	:37	46
ogyris inf.	22.92	:19	0
olaphia	22.77	40:21	45
olbafa	17.62	40:38	0
olbaffa	17.65	20:38	10
olbia ciuit.	5.25	20:42	45
&	9.31	40:38	30
&	10.57	:49	0
&	17.62	:36	36

&	17.57	:42	40
olbianus portus	9.31	40:38	45
olbiopolis ciuit.	10.17	:49	0
olbis ciuit.	10.57	:49	0
olbus op.	17.64	30:37	30
olcachites sinus	14.28	40:32	0
olchimium	7.45	:41	50
oleastrum	4.7	20:37	10
oleastrum promont.	13.8	50:35	10
oleatro	4.7	20:37	10
olena	12.48	50:36	45
olenus	12.49	:37	50
&	12.48	50:36	45
&	17.62	15:42	0
oletana uallis	4.10	10:42	0
olgafis	17.63	:42	40
oliba	4.13	:42	40
olibera	20:73	30:37	0
olicana	3.19	:57	30
oligas mons	17.17	63:42	40
olina	4.8	30:45	30
olina flu.	5.19	:51	
oliosipon	4.5	10:40	15
olimacum	7.30	20:45	30
olinæ flu. ostia	5.18	45:51	0
olit	4.13	:42	40
olmuntz	6.41	:49	30
olochœra	26.114	:15	0
olondæ pop.	18.84	:49	
oloron	5.17	:44	0
oloros	12.47	15:41	10
olu	4.13	:42	40
oluca	4.7	26:44	26
olulis	9.37	:37	20
olus & olulis	12.55	:35	26
olyarus	12.55	20:36	30
olympia Pifa	12.48	30:36	15
olympus ciuit.	17.61	40:36	20
olympus mons	17.57	:41	30
&	12.50	:39	20
&	20.65	:36	
olyra	12.49	45:41	0
olyfas mons	17.63	:42	40
omanni	6.41	:55	
omanum emporium	22.77	40:19	45
ombi	15.62	:24	6
ombrea	20.73	:37	10
ombrones pop.	10.46	:52	
omanogara	26.114	:16	20
omiza	25.110	:23	30

I N D I C I S P T O L E M A E I

omphalium	12.45	30:38	40	orcades inf.	3.30	161	40
on ciuit.	15.63	126		orcana	21.91	39	30
onchelmus portus	12.45	20:38	36	orcaspromontorium			
one promont.	13.11	30:35	0		3.31	20:60	15
onen	15.64	126		orcelis	4.11	30:38	20
onæum	7.44	15:42	30	&	11.54	10:43	40
onij	15.62	30:30	10	orcheni	20.78	30	
onne	22.66	20:28	40	orchimus portus	12.45	20:38	36
onoba	4.6	10:36	20	orchoë	20.78	30:32	40
onobalifturia	4.4	40:37	20	orchomenus	12.51	20:37	40
onobalifturia	4.40	37	20	orcia	4.15	141	30
onugnatos extrema	17.56	40:35	30	ordellus	10.57	148	30
onugnathos, id est, Affini maxima ex-				ordiuices	3.16	45:56	40
trema	12.51	135	0	orebatis ciuit.	21.87	30	50
onuphis	15.62	6:30	40	orensè	4.6	20:41	20
onuphites	15.62	6:30	40	oreophanta	26.146	124	30
ooxellum	3.18	30:59	20	oreftidis pop.	12.46	39	40
ophiodiflu.oftia	16.10	120	0	oreftidis regio	12.44	56:39	30
ophiufa inf.	4.14	50:38	20	oretani pop.	4.10	140	
&	17.58	135		oreto	4.9	10:39	40
ophiufa	11.56	148	0	oreton Germanorum			
&	12.55	6:37	30		4.9	10:39	40
ophlones pop.	10.69	158		oreum	12.45	39	10
opinum	8.31	20:40	26	oreus	12.53	10:38	26
opipergium	8.32	40:41	45	organa inf.	22.92	119	0
opifena	11.53	28:44	0	orgafij	23.90	125	
opitergum	8.32	40:44	45	oria	4.9	10:39	40
opius	17.71	143	26	oricum	12.45	39	10
opone emporium	16.81	14	15	origuela	4.11	30:38	20
opotura	26.137	30:21	10	orinei pop	18.85	33	
oppidium	15.19	10:31	10	orinus flu.	9.40	37	
oppidium nouum Colonia				orinflu.oftia	9.39	45:36	40
	13.16	32	40	oriza	20.72	15:34	30
oppinum	13.7	30:35	20	&	26.145	118	30
opuntij pop.	12.52	39		orleans.	5.20	40:48	0
opus	12.52	38	10	ormanus flu.	22.89	121	
ora	22.102	20:23	40	orminius mons	17.59	40:42	40
oraitis flu.	21.87	32		ormus inf.	22.92	119	0
oran	13.13	20:31	0	orneon uel auium infula			
orarani portus	16.10	114	0		16.69	114	0
oradari	16.62	40:18	0	orneorum inf.	28.119	38	30
&	26.115	122	0	orneum uel auium extrema			
orbanaiffa	17.63	20:38	0		28.125: aufr. 2	30	
orbelia	12.47	50:41	40	orniacorum fedes	4.11	10:44	15
orbelus mons	11.49	142	30	oroatidis flu. fontes	21.88	30:34	40
orbia	8.28	30:42	30	oftia	21.86	30:30	30
orbita	14.36	20:32	0	oroba	21.79	20:38	10
orbitellum	8.35	141	56	&	21.79	29:36	20
orbitæ	9.39	38		orobius	5.22	143	
&	25.108	122		orobij flu.oftia	5.21	45:42	45
				oromandus			

P A R S P R I M A.

oromandus	17.69	40:40	20	osteodes inf.	9.36	15:37	0
oronflu.	20.70	33		oftia colonia	8.37	142	
orondici gens	17.63	39		oftia	8.36	30:41	30
orontes mons	21.88	30:38	0	oftobalaffara	26.129	32	0
orontis flu.oftia	20.68	30:35	30	oftia	8.36	143	30
fontes	20.70	33	20	oftiacine	15.64	15:31	50
oropus	12.53	20:37	40	ofyli pop.	10.67	156	
orofana	24.162	37	30	otadeni pop.	3.23	159	
orofologia	17.63	141	26	otero drey	4.8	20:44	26
orofpeda	4.12	37	40	othrys	12.50	39	
&	4.14	39	40	othrius mons	12.50	38	20
oreca	3.24	138	45	ottrauiolca	4.12	40:44	45
&	11.46	45:43	30	ottorocara	24.165	37	15
orthaga	20.74	40:36	0	ottorocara mons	24.176	38	
orthiana	25.105	15:35	20	ottorocarar mons	24.176	38	
orthofia	17.59	37	36	ottorocoræ pop.	24.170	40	
&	20.67	10:34	40	oue promont.	13.11	30:35	0
orthura regia Sornatis				ouiedo	4.10	144	45
	26.130	116	20	ouiporum	7.43	144	0
orton	8.40	45:42	15	oxenford	3.19	154	15
ortana	8.40	45:42	15	oxia promont.	28.130	17	30
ortopula	7.40	144	30	oxiana	23.117	10:44	40
ortofpana reg.	25.118	35	0	oxij flu.oftia	23.100	143	0
ortofpeda mons	4.12	37	40	oxij fontes	23.119	30:39	0
&	4.14	39	40	oxij montes	23.106	148	
ortygia inf.	12.55	26:37	20	oxus flu.	23.107	145	
orubium promont.	4.5	30:44	0	&	23.120	141	
orudij montes	26.135	117		oxi fluuij oftia	23.100	143	6
orus flu.	21.84	141		oxonia	3.19	154	15
orymagdi flu.oftia	17.65	20:36	45	oxyrynchos	15.61	40:28	50
ofra ciuit.	9.30	30:36	30	ozani flu. fontes	28.126	septen. 1.	
orza	26.136	33	20	ozene regia Tiafcani			
ofaitæ	15.60	128			26.117	120	0
ofca	4.5	37	15	ozoa	21.85	45:35	20
&	4.16	142	30	ozoabis	26.120	30:23	40
ofcana	25.115	126	0	ozoana	26.138	15:20	30
ofcela	8.29	144	40	ozuti	14.35	30	
ofica	19.77	30:44	45				
oficerda	4.14	15:40	10				
ofifimij	5.17	40:50	10				
ofimes	4.11	50:42	15				
ofincum	8.30	30:40	30				
ofia	12.49	45:41	0				
offa mons	12.50	40:39	20				
offeriates	7.40	146					
offigerdenfes	4.14	15:40	10				
offonaba	4.3	37	45				
ofta	26.122	30:23	30				
oftama	22.69	30:29	0				
oftaphos	11.52	30:43	30				

P.

P Ace	4.5	20:39	0
pacensis ciuitas			
	5.26	30:42	45
pachia extrema			
fol.	9.30	40:36	0
pachinus promontorium			
	9.40	36	20
pachnamunis	15.61	40:31	0
pacidare oppidum	26.113	50:17	50
pacificum mare tab.	1.50		
paciorus	9.37	20:37	10
h	3	paconia	

I N D I C I S P T O L E M A E I

paconia inf.	9.36	30:35	50	palla ciuit.	8.31	20:39	20
pecoria	20.67	20:34	45	palladis palus	14.39	30	
paetoli flu.	17.58	40		pallantia	4.10	30:42	30
paetoli flu. fontes	17.59	39	0	&	4.19	39	
paetya	11.54	30:41	45	pallantia flu. ostia	4.14	40:38	56
paetya ciuit.	11.54	20:41	30	palliana	24.162	30:41	0
padalium promontorium	20.67	35	20	pallura	25.117	19:14	40
padeburna	6.29	20:53	20	palma	4.16	30:39	15
padua	8.32	50:44	30	palmyra ciuit.	20.71	30:34	0
padus flu.	7.32	44		palmyra flu.	20.72	72:34	
&	8.30	45		palmyrina	20.73	35	
padu flu. caput iuxta Larium paludem	8.29	20:44	45	paloda	11.53	47	0
padu flu. ostia	8.34	45:44	0	paltos	20.68	20:34	45
paduandus	17.67	38	0	palumbæ flu. ostia	8.39	20:42	45
palontium	4.31	40:44	50	palura ciuit.	26.136	40:11	30
paena	13.6	16	52	&	26.145	18	30
papia	13.24	50:28	14	paluta	26.144	19	
partum	8.40	10:40	0	pamifus	12.49	20:35	15
pefula	4.7	37	10	pamiffi fluij ostia	11.54	30:44	45
petouium	7.37	40:45	30	pampanis	15.61	30:25	45
pagasa	12.50	30:38	56	pamphilia	17.63	39	
pagafitus sinus	12.50	50:38	56	pamplona	4.29	43	45
page	12.51	26:37	26	panagra	16.31	16	40
pagrafa	27.165	4	50	panapolites	15.62	27	20
pagre	20.70	36	36	panaia	26.122	30:39	0
pagyritæ pop.	10.64	161		&	26.137	40:24	30
palanda	27.161: austra. 1	30		panda ciuit.	23.120	45	0
palande flu. ostia	27.161: austral. 2			pandana inf.	8.37	50:40	45
palanta	8.30	20:40	45	pandassa	27.165	21	20
palantia	4.11	43		pandatoria inf.	18.37	50:40	45
palanza	8.29	40:43	0	pandiones pop.	26.125	19	
palamaræ uicus	15.60	30	10	pandionorum mediterranea	26.124	18	
palapaphos	20.64	30:35	0	panephyfis	15.62	40:31	6
palentia	4.10	30:42	30	pania	12.50	36	
paleobiblus, uel uetus Biblus	20.69	45:34	0	paniardis	18.69	54	
palerno op.	9.37	37	0	paniardis flu. ostia	18.67	20:53	20
palescepsis	17.96	15:40	20	paniard	23.87	52	
palestina	20.67	31		&	23.82	57	
palestina descriptio	20.68	32		paniafus	12.46	41	
palibothra regia	26.143	27	0	panis inf.	16.68	20:12	0
palibothri pop.	26.143	27	0	panis extrema	17.58	35	56
palicotra	26.143	27	0	panifus flu.	12.50	36	
palindromos extrema	22.74	30:11	40	paniffi flu. ostia	12.49	20:35	15
palinza	21.83	45:38	30	pannona	12.53	40:35	10
paliurus	15.51	30		pannonia inferior tabula	7.43	47	
paliurus	15.53	31		pannonia superior	7.40	47	
				pano uicus	16.82	35	0
				panopolis			

P A R S P R I M A

panopolis	15.62	27	20	pargiæ pop.	25.116	33	
panormus	9.37	37	0	pari insulæ ciuitas	12.55	30:36	50
&	12.54	20:35	15	paria	20.68	34	30
panormus portus	12.45	38	40	parienna	6.42	49	30
&	12.53	40:37	0	paris	5.23	30:48	30
panormus portus & ciuitas	12.50	40:41	0	parisa ciuit.	17.55	45:41	30
panormus portus	15.54	20:31	10	parifara	27.149	22	15
panorum ciuit.	15.62	27	20	parifene pop.	25.111	24	
pantachi flu. ostia	9.29	20:37	36	pariffium	5.23	30:48	30
pantalia	11.50	42	30	pariffij	5.23	30:48	30
panthagis flu.	9.39	20:37	36	parium	17.55	45:41	30
panti sinus	28.128	30:9	30	parium promontorium	17.56	45:42	45
panticapæa	10.64	47	56	parma	8.32	43	30
panticapeum	10.64	47	56	parmæ camp	6.33	49	
pantipolis	26.118	15	20	parnassus mons	12.50	20:38	0
panomatrium	12.53	45:35	6	parodana	21.93	50:32	15
panyaffi flu. ostia	12.45	40	40	paræcopolis	12.48	40:41	40
panyfus flu.	11.54	45		paroliffium	11.49	48	0
panyffii fluminis ostia	11.54	30:44	45	paropanifadæ	25.116	37	
papha	20.65	36		paropanifadis	25.118	38	
paphara	20.71	30:36	0	paropanifadū fitus	25.115	37	
paphlagonia	17.63	44		paropanifardæ pop.	25.117	37	
paphos uetus	20.64	30:35	0	paropaniffi pop.	26.117	38	
papia	8.31	44	0	paropaniffus	23.116	36	
pappa	17.63	20:38	56	&	23.121	38	
parabali	26.116	30:24	30	paropaniffus mons	25.116	39	
paracanda	23.112	39	15	parofia	10.61	30:48	10
paracanece	25.105	30:34	20	parhaffia	12.50	36	
parachana	21.87	40:36	0	parfia	25.113	30:35	0
paradena	25.110	26		parfiana	25.118	30:38	48
paradifus	20.69	45:33	36	parffij pop.	25.113	35	
paratacinæ	21.87	36		parffiræ	25.106	26	
parætonium	15.57	31	10	parffis Metropolis	25.106	30:23	30
paralais	17.64	45:38	30	parffitæ	25.107	26	
paralia	12.48	38	20	parta	21.90	30	20
&	26.131	18		parthen	6.38	55	0
paranexo	8.35	20:44	56	parthenia	21.98	39	
parapoitæ	26.127	26		parthenias	17.57	37	36
parauti pop.	25.111	36		parthenium	10.63	30:48	30
paraxia	12.51	15:40	30	parthenium promontorium	10.60	40:47	0
&	12.50	20:40	20	parthenius flu.	17.61	44	
parbara	21.98	50:37	30	parthenij flu. ostia	17.62	30:42	20
parca	11.43	30:47	40	fontes fluij	17.62	30:42	20
parchoatra mons	21.99	34		partheno	8.40	40	36
parchoathrus	21.92	36		parthenope inf.	8.38	20:40	45
parchoathrus mons	21.97	34		parthenopolis	11.53	40:42	40
pardabathra	26.117	25	30	parthia	21.94	38	
parentium	8.35	20:44	56				
parenzo	8.35	20:44	56				

I N D I C I S P T O L E M A E I

&	21.98	38	paureti montes	25.118	33
&	23.100	38	pauia	8.31	44 0
&	25.99	37	pax Iulia	4.5	20:39 0
parthia situs	21.99	37	pedasium promontorium	20.67	35 20
parthorum regio	12.46	40:39 45	pedeus	20.67	36
parthorum regio	12.46	40:30 45	pedia flu. ostia	20.66	50:35 20
particum	11.45	46 40	pednopum	15.57	15:29 40
parum littus	16.78	est ultra	pedonia	15.58	20:31 0
	aequinoctialem	1	pedonia inf.	15.58	30:31 30
parus inf.	12.55	30:36 50	pedraza de la Siera	4.10	20:40 36
paruum littus	22.83	40:11 30	pegasa	12.50	50:48 16
pasacarta	21.94	15:35 15	pegæ	12.51	26:37 26
pasage	26.124	20:21 50	pegæ	27.167	30:7 0
pasarne	17.70	30:38 30	pelagia insula	14.37	20:34 20
pasarracha	21.93	30 30	pelagonij	12.48	40 56
pasiasci flu. ostia	10.60	20:48 40	pelagi pop.	12.48	40
pasiascus flu.	10.60	50	pelagia	12.50	37
pasicana	26.128	30:31 15	pelagicus sinus	12.50	50:38 56
pasipeda	26.114	30:24 0	pelagiorum regio	12.51	40:39 30
pasiris	10.58	30:49 30	&	12.47	30:39 40
passala	26.137	34 15	pelendones	4.11	10:42 0
passala pop.	27.147	29	pelenum	8.40	42 20
passalus	15.62	10:27 30	peliala	20.75	45:35 50
passau	7.33	50:47 15	pelicor	8.41	56:39 56
passenau	6.39	20:52 40	peligni	8.41	43
pastrana	4.9	50:40 45	pelignorum regio	8.41	20:42 0
patala	26.112	50:21 0	pelius mons	12.52	42
patalena inf.	26.112	50:21 0	&	12.51	20:39 20
patalenes Chersonesidorsum	12.51	40 6	PELLA	20.70	34 45
patalia	12.51	40 6	&	12.49	20:40 6
patara	17.60	30:36 0	&	20.67	40:31 40
patarum	18.68	52 30	PELLENE	12.50	30:36 45
pataua	7.33	50:47 15	pelodes portus	12.46	10:38 10
patauium	8.32	50:44 30	pelopia	17.58	39 30
patauium	17.57	45:42 0	peloponnesus	12.50	36
patalena reg.	26.116	24	pelori promont.	9.39	20:38 35
pataxa	16.61	40:20 30	pelte	17.62	39 30
patera	17.60	30:36 0	pelusiacum ostium	15.63	15:31 15
paterniana	4.9	50:40 45	pelusium ciuit.	15.63	20:32 10
pathmeticum ostium	15.62	30:31 10	&	20.64	32
pathmos	17.56	26:38 26	pena inf.	13.5	32 0
patifama	26.121	25 0	peneus amnis	12.47	30:39 0
patina	19.74	40:43 0	penei flu. ostia	12.48	20:36 30
patra	12.49	36 50	&	12.50	30:30 26
patridana	11.53	48 15	PENNA	8.39	42 40
patre	12.50	37	pentadactylus mons	15.64	45:23 30
patruiffa	11.49	47 20	pentadactylus mons	16.65	30:18 30
pauca ciuit.	8.30	15:39 45	PENTENEIUS	17.62	15:40 30
Pauli portus	5.16	50:50 15			

pentagram

P A R S P R I M A

pentagramma	26.124	30 20	pesla	15.62	10:27 30
pentapolis	15.50	31	peffenus	17.61	41 30
&	15.48	30	peffinunte	17.61	41 30
&	15.47	45:31 20	peffium	11.44	40:47 0
&	27.150	18 0	peffulanus mons	5.22	15:42 50
peparethos insula & ciuitas	12.51	50:38 50	petauonium	4.9	30:43 40
pepere	17.57	50:40 0	petelia	8.40	45:39 0
peperina inf.	26.115	12 40	petilia	8.40	45:39 0
pera	11.54	50:42 20	petirgala	26.117	45:17 15
perca	11.53	44	petnelissus	17.63	30:37 50
perga	17.62	26:36 50	petouia	7.37	40:45 30
pergamus	17.57	26:39 45	petra	9.38	40:37 0
pergamum	11.52	42 30	&	20.66	45:30 20
perge	17.62	15:36 56	petra alba	12.46	41 6
perigorij	5.19	50:46 50	petra sacra	12.55	15:35 6
peribidi	18.76	57	petra sancta	8.32	20:42 40
perigort	5.19	50:46 50	petralia	9.38	40:37 6
perimula	27.163	15:2 40	petra magnæ portus	15.45	10:31 10
perimulicus sinus	27.162	30:4 15	petra paræ portus	15.52	45:31 15
&	27.166	12	petrocory	5.20	47
perincari	26.123	20:38 0	petrogory	5.19	50:46 50
perinthos	11.54	50:42 20	petrodana	11.53	45:47 40
perinthus	11.55	43	petuaria	3.20	40:56 40
peronticum	11.55	10:44 0	peuca mons	9.51	51 0
perphosius portus	16.11	10 30	&	10.50	51
perperenne	17.57	50:40 0	peuce	11.54	47
perpignant	5.20	43 30	peucini pop.	10.50	51
perpura	26.134	32 40	&	11.55	47
persepolis	21.91	33 20	peucoliatis	26.123	33 0
perfidis situs	21.89	33	peulalo	12.53	34 30
perfici montes	25.102	29	phabiranum	6.31	30:55 20
perfici mesanij sinus	20.79	30 10	phacusa	15.63	10:30 50
perficus sinus tab.	2.90		phalaarna	12.52	20:34 40
&	16.85	30	phalacrum promont.	12.45	10:38 0
&	20.80	30	phalachthia	12.49	30:38 40
&	21.85	30	phalacra	15.49	45:30 30
&	22.89	28	phalangis mons	16.80	3 30
perfidis regio	21.85	35	phalasarne	12.52	20:34 40
persis	21.90	33	phalasia promont.	12.53	20:38 30
&	23.92	33	phalbini	22.73	45:24 0
perta	17.64	20:39 30	phamothis	15.60	30 40
perugia	8.35	20:42 30	phanaca	21.93	39 30
perusia	8.35	20:42 30	phanagoria	10.64	47 56
perusium	8.35	20:42 30	phanagoria	18.64	30:47 50
pefalgii	12.47	30:39 40	phanai pa	21.86	30:40 0
pefcaria flu. ostia	8.40	30:42 30	phandalia	19.74	50:41 30
pefero	8.35	20:43 45	phanæa eztrema	17.56	20:38 15
pefingara	17.68	30:40 56	phara op.	20.65	28 40
pefide	16.19	18 0	pharambara	21.84	10:41 20
			pharanita		

I N D I C I S P T O L E M A E I

pharanitzæ	20.67	20	philaæ	15.61	20.23	30	
pharaspæ	21.85	30:40	30	philani uilla	14.46	45:29	0
pharatra	23:119	39	20	philani uilla & aræ	14.47	29	
pharaxauicus	14.44	30:29	0	philænorum aræ	14.46	45:29	0
pharazana	25.110	30	0	phileum op.	6.28	45:54	45
pharbatites	15.62	45:30	30	philita promont.	11.55	36:43	30
pharbatthus	15.62	45:30	30	philippi	12.50	45:41	45
pharga	20.75	40:34	0	philippi ciuitas	12.51	41	40
pharia	7.43	42	20	philippopolis	11.52	30:42	45
pharnacæ	17.69	20:43	6	philomelum	17.62	15:39	15
pharnacia	17.69	20:43	6	philonij portus	8.31	45:39	56
pharodini	6.38	356		philonis	15.55	50:30	30
pharos inf.	15.60	20:31	20	philonis uicus	15.51	28	40
pharfalia	12.47	20:40	20	philopolis	11.55	30:43	20
pharus	7.43	42	20	philoteris portus	15.64	15:26	45
pharybus	12.50	40		philoteris promont.	15.64	15:26	45
pharybus flu.	12.49	40		phinni pop.	10.47	54	
pharybi flu. ostia	12.50	10:39	30	phinopolis	11.55	30:43	20
pharytra	26.134	40:13	20	phintonis insula	8.30	40:39	6
phafaba	21.81	30:40	10	phisus	12.49	41	0
phafelis	17.61	30:36	20	&	17.59	36	36
&	20.66	56:31	30	phiterni flu. ostia	8.42	41	30
phafilis ciuit.	6.17	50:36	20	phithiotidis regio	12.50	10:38	45
phafis ciuit.	19.72	30:44	45	phitus	12.50	50:36	40
phafis flu.	19.74	46		&	12.51	45:35	56
&	28.128	29		phlexum	7.40	47	15
phafis flu. fontes	28.126	28	0	phloria	13.19	20:31	40
phafis flu. ostia	28.127	21	20	phocæ	12.52	40:38	10
&	19.72	30:45	0	phocæa	17.57	15:38	50
phaticum ostium	15.62	30:31	10	phocidis regio	12.50	37	
phausia	19.74	15:41	45	phoclis	25.118	15:32	10
phæacum	12.40	38		phocufæ insula duæ	15.56	50:31	30
phæniana	7.31	45:46	50	phocbi extrema	13.8	35	30
phæstus	12.47	15:39	20	phocnica	12.45	20:38	45
phelicia	6.39	48	30	phocnices Lybiae	14.36	32	
phelicus inf.	28.116	30:auft	20	phocnicia	20.68	34	
phellôs	17.50	36:36	30	phocnicis portus	12.53	45:34	20
phelocandri	12.55	36	30	phocnicodes inf.	9.38	30:38	50
phera	12.49	30:35	15	phocnicum oppidū	22.67	20:26	20
&	12.49	15:36	45	phocnicus portus	9.39	45:36	30
&	12.50	30:39	0	phocnicusa inf.	9.38	30:38	50
pherendis	19.74	40:39	40	phocnix Castellum	17.58	36	
pheruthiacus flu.	15.61	30:30	15	phocnix ciuit.	12.53	20:34	15
phethemphuti	15.61	40:30	36	phocnix mons	17.58	36	30
pheugarum	6.32	40:52	15	phocnicis portus	15.58	20:31	10
phiala	12.46	20:35	36	pholoë mons	12.49	15:36	40
phiara	17.67	41	0	phora	19.76	40	10
phigia	22.79	26	0	phorana	25.110	37	0
philadelphia	17.59	38	50	phorbantia inf.	9.36	36	20
&	20.68	31	20	phorbia			

P A R S P R I M A

phorbia extrema	12.55	45:37	10	&	6.44	52	30
phormia	8.38	10:41	15	picello	17.59	30:43	30
phrateria	11.49	30:44	30	piceni	8.36	30:43	26
phreata uel putei	17.65	40	0	&	8.38	30:43	0
phrisij	6.30	54		picendaca	26.131	30:14	0
phrudis flu.	5.22	52		picensij pop.	11.48	45	
phrangudiones	10.45	53		picentes	8.36	30:43	26
phruræus mons	13.18	30:28	40	picentini	8.41	41	
&	21.	26	30	pictauenses	5.17	50:48	20
phrurium seu praesidium	26.132	15	0	pictones	5.17	50:48	20
phrygia Hellepontia	17.50	41		pictonium promont.	5.17	48	0
phrygia maior	17.60	41		pida	17.66	40:41	45
phrygia minor	17.50	41		pidea ciuit.	10.58	30:47	45
phrygia Pisidia	17.63	39		pidna	12.49	40:39	45
phrygiae descrip.	17.55	41		piephigi	11.52	45	
phthia portus	15.52	10:31	15	piegita pop.	10.46	50	
phthinchia	9.38	40:36	30	peria	12.49	30:40	0
phthiophagi	18.83	59		&	12.49	20:39	30
phthiotidis tractus	12.50	50:38	56	peria reg.	20.70	37	
phthenoti	15.61	30:30	45	periamons	20.69	40:34	40
phthontis ciuit.	15.61	40:24	20	pigaua	13.18	50:30	10
phthur	16.61	15:21	20	piguntium	7.44	42	45
phthuris uicus	16.61	15:21	20	pinara	17.59	50:36	6
phthuth flu.	13.8	31		&	20.69	50:36	30
phthuth flu. ostia	13.7	30:30	30	pinus mons	12.47	40:38	45
phubatena	17.64	10:41	30	&	12.47	30:39	0
phundusij	6.30	59		pineptimi pseudostomum	15.61	45:31	0
phuphatena	17.68	40:39	50	pinetus	4.7	50:43	30
phuphena	17.69	40	15	pinguento	8.35	30:45	6
phurgifatis	6.36	48	0	pini Menralia	4.6	30:36	30
phusca	17.58	15:36	10	pinna	8.39	42	40
phusiana	21.82	10:37	40	pinia	4.10	10:44	50
phusipara	17.70	30:39	40	&	4.10	10:42	0
phuth op.	13.7	30:30	30	&	9.37	40:36	20
phycus promont. & Castellum	15.50	31	50	pinturia inf.	16.1	10	30
phylace	12.49	20:39	30	pinum	11.50	30:44	40
physca ciuit.	11.56	40:47	40	piombino	8.33	30:42	30
physca	12.49	41	0	piperno	8.37	45:41	36
phycus	17.58	15:36	10	piquentum	8.35	30:45	6
piada	24.163	51		piroboridana	11.54	47	0
&	24.160	49	40	pirum	11.51	15:46	0
piagenza	8.31	20:43	30	pirusta	7.46	42	
piala	17.65	45:41	40	pisa	8.33	30:42	45
pialæ	24.171	53		pisatello	8.34	56:43	50
piana	4.5	20:40	0	pisaurum	8.35	20:43	45
pianensij pop.	11.55	48		pisca	26.116	30:25	0
pibeseth	15.63	6:30	40	pisæ Colonia	8.33	30:42	45
piccaria sylua	6.32	54		pisæ portus aræ	8.33	30:42	30
				pisæ	12.48	36	
				pisidia			

I N D I C I S P T O L E M A E I

pisidia	17.64	140	poictou	5.17	148	0	
&	17.62	15:36	30	pola	7.36	145	
pisidon portus	14.41	15:31	30	&	8.36	144	40
pisinda	14.41	31	0	polemonium	17.67	15:43	6
&	17.61	40:37	20	polentia	4.17	45:39	15
pisforia	8.33	20:43	0	&	8.29	40:43	0
pisforium	8.33	20:43	0	poleur	26.131	30:14	40
pisfre	16.61	120	40	polistomia	19.72	30:44	55
pitana	17.56	30:39	15	politemyti fluuij ostia			
pitane	17.56	30:39	15		13.105	145	30
pitanei	17.56	30:39	15	polla inf.	22.98	119	0
pitani flu.ostia	8.30	15:39	20	polmen ciuit.	17.57	45:42	0
pithecusai inf.	8.39	20:40	30	polyandos	17.57	138	0
pitium	8.34	40:43	15	polybij inf.	22.67	40:21	40
pitindra Metrop.	26.135	30:12	30	polybium	22.68	122	
pityusa	17.55	20:41	26	polycastro	8.40	10:40	0
&	17.58	37	0	polyobria	11.53	10:41	30
&	17.71	143	26	polyrrhenia	12.52	20:34	45
pityusa inf.	12.52	336	40	pomerani	6.39	55	36
pixus	8.40	339	30	pometia	8.38	40:41	26
placentia	8.31	20:43	30	pompeiopolis	4.15	143	45
planastia inf.	8.34	141	0	&	10.60	45:47	40
platanistum	17.63	30:37	50	&	17.62	30:42	15
platae	12.52	6:38	6	pompeiopolis	17.67	15:36	40
platena	17.69	20:43	6	pompelon	4.15	143	45
plegra	17.62	30:43	30	ponte de Luna	4.5	140	40
pleteneffus	17.63	30:37	50	ponteris	16.61	10:20	0
pleuramis	17.65	15:41	20	ponti descriptio fol.	17.58	142	
pleuron	12.48	30:37	40	potia inf.	8.37	20:40	45
plintina	15.59	45:31	0	&	14.45	20:30	16
plinthine	15.59	45:31	0	populonia	8.33	40:42	30
plote inf.	12.47	20:36	0	populonium promontorium			
plubium ciuit.	9.31	30:39	0		8.33	30:42	0
plutara inf.	16.1	14	15	poritus	10.64	54	
plumba flu.ostia	8.39	20:42	45	poriti flu.ostia	9.64	30:53	0
plumbea inf.	8.30	30:35	30	porne inf. tab.	1.0		
plumbinum	8.33	30:42	30	porofelene	17.59	10:39	45
plynus portus	15.52	10:31	15	porphiris	12.50	10:34	40
pnigeus	15.58	30:30	30	porphiritus	15.62	128	
pnups	16.62	122	10	portacra	10.61	50:47	40
poclais	26.123	33	0	porta augusta	4.9	40:43	20
podalæa	17.60	37	30	porteni flu.ostia	17.60	15:43	30
podalia	17.60	37	30	fontes	16.62	30:42	20
poecilastum	12.53	34	30	portimonth por.	3.19	53	0
poedicum	7.37	46	0	porto gaboso	12.52	30:34	0
podoperura	26.117	40:14	15	portopania	22.96	128	30
poduca emporium	26.130	15:14	45	portugallia reg. fol.	4.		
poduce	28.124	3	40	portus magnus	4.11	20:37	6
pogla	17.61	40:37	40	poruari pop.	26.137	128	
poictiers	5.17	50:48	20	poryolpana	21.89	33	50
				posidium			

P A R S P R I M A.

posidium	15.63	10:29	50	preslauu	6.40	150	30
&	17.56	26:38	26	priapidis portus	28.122	134	0
&	20.69	30:35	15	priene	17.58	37	40
&	22.75	113		primis	16.62	117	0
posidium ciuit.	17.57	20:35	6	prion	22.86	115	
posidium promontorium				prionotus mons	22.84	40:13	0
	17.56	36:42	30	prisintzna	6.43	30:52	20
&	12.45	45:37	56	pritanis flu. fontes	22.82	117	30
&	12.51	30:38	50	ostia	22.85	113	30
&	22.75	111	30	pruernum	8.37	45:41	36
posidonia	12.49	15:37	0	procerastis	17.56	6:43	6
posinara	27.162	15:22	50	proconnefus	12.50	40:41	0
posidonia	8.40	10:40	0	procuri	28.131	5	40
&	12.52	20:36	6	procyta inf.	8.38	45:40	40
postigia	10.63	148	15	proconnefus	11.55	10:42	0
potentia	8.36	30:43	26	promontorium à quo fretum in quo			
&	8.40	40:40	15	lunonis templum	5.45	136	5
&	8.37	15:43	30	prophthasia	25.110	132	20
poticara	21.87	15:32	15	propontis	11.56	143	
potidaa	12.51	6:40	0	&	12.56	142	
potulatsij pop.	11.49	146		&	17.56	42	
powesland	3.15	45:55	10	proferliminitæ	17.64	140	
pozolo	8.39	50:41	0	profodita	15.59	130	
praga	6.39	15:50	10	profopites	15.61	15:30	30
pracopita inf.	10.63	149		prostama	17.62	15:38	20
pragutij	8.39	143		prote inf.	12.47	50:35	30
pragutini	8.38	30:42	30	protomacræ	17.58	45:42	0
praneftæ	8.35	50:41	45	prunsiuga	6.32	40:52	20
prapennifus	17.56	50:40	26	prusa iuxta Hippium flu.			
prælia	12.46	40:39	45		17.58	30:42	36
pratoria augusta	11.50	30:47	0	prusa penes olympum montem			
pratorium	7.40	45:46	15		17.57	141	40
prætura medica	11.51	143		prymnesia	17.60	20:40	40
prælia	12.51	20:35	50	prynn	6.41	40:49	0
præfiace	26.152	31		præcum promont.	12.52	20:34	50
præfidium	11.51	20:43	10	præthis flu.	18.72	150	
præfij pop.	26.143	127	0	præthis flu.ostia	18.69	148	45
præfium promont.	16.80	120		præfij	18.73	154	
præfodes sinus	28.121	12	0	pseudocelis	22.75	112	30
præsonum mare tab.	2.140			pseudostomi regio	26.117	115	
præfium promontorium				pseudostomus flu.	26.119	117	
	16.80	Austra		pseudostomi fluuij fontes à Bittigo			
	15	lis	0	monte	26.123	121	0
&	16.80	austra		pseudostomum ostiū	26.147	40:18	30
lis	15.0	75:15		&	26.117	20:14	0
pratula	8.40	142	20	psillis	17.58	143	
predaensij pop.	11.48	147		psyllidis flu.ostia	17.57	15:43	15
pregnitz	7.30	146	0	psophis	12.49	40:35	50
premis magna	16.62	117	0	psopthis	12.49	40:35	50
premis parua	16.60	119	30	psychium	12.54	134	15
				i	psychrus		

INDICIS PTOLEMAEI

Table of geographical locations under 'INDICIS PTOLEMAEI' including entries like pſychrus, pſychri flu.oftia, pſylli pop., pſyllium, premythis, puſciana, ptolemais, etc.

PARS PRIM A

Table of geographical locations under 'PARS PRIM A' including entries like ratheni, ratiaſtum, ratiſpona, ratofſtatibium, ratofſtathybij flu.oftia, rauda, rauenna, etc.

I N D I C I S			P T O L E M			A E I		
rhifinium	7.44	40:42 15	rhindaci flu.fons	17.57	40 30			
rhifipia	7.38	40:46 30	ostia	17.56	20:41 45			
rhitymna	12.53	30:35 6	ricia castellū	8.37	42 20			
rhium	12.50	38	ricina inf.	3.17	362			
rhium promont.	8.30	40 15	ricnea ciuit.	3.17	362			
&	12.49	20:37 10	rigia ciuit.	3.13	360 20			
rhizala portus	28.130	40:6 30	rigiacum	5.22	30:51 0			
rhizana	25.115	31 10	rigodunum	3.18	357 30			
rhizus por.	17.71	10:43 36	rigufa	4.10	40:40 15			
rhoara	21.98	30:38 20	rigufæ	7.31	346			
rhoas	17.59	15:38 40	rimino	8.35	343 50			
rhobodunum	6.39	348 0	ripa alta	3.29	359 40			
rhobogdiū promont.	3.15	362	tiphæi montes	9.63	357 30			
rhobonda	13.23	20:31 20	&	10.68	361			
rhobosti pop.	23.91	360	&	18.63	360			
rhoda ciuit.	4.19	30:42 30	rifinum	7.44	40:42 15			
rhodanus flu.	5.28	345	rifoportus	17.71	10:43 36			
rhodani fons	5.28	20:44 20	ritia	13.14	30 50			
rhodani flu. ostium occidentale	5.22	50:42 30	ritium	7.45	30:45 0			
orientale	5.23	342 40	riustaua	6.31	347 30			
rhodia	17.61	10:36 50	rizana	7.45	15:42 0			
rhodiacum mare	17.56	35	rizonicus sinus	7.45	342 0			
rhodiæ	8.40	50:39 45	roan	5.22	40:50 0			
rhodiopolis	17.61	10:36 50	robogdium promontorium	3.16	20:61 30			
rhodopea op.	4.19	30:42 30	la rochelle	5.16	30:46 45			
rhodope mons	17.52	343	rockenburg	7.30	346 40			
rhodus inf.	17.58	355	rodes	5.17	15:44 10			
rhoetius mons	8.30	340 20	rodopof	4.20	343			
rhogana	22.98	15:22 30	rodumna	5.24	345 50			
rhogandani pop.	28.126	31	rofenfis ciuit.	3.20	30:54 30			
rhogomanes flu.	21.90	332	rögela	8.30	15:41 0			
rhogomanis flu. fontes	21.92	335 0	rohais	20.72	30:37 30			
ostia	21.88	30:30 0	roina	7.36	342			
rhombitus magnus	18.71	352	roma	8.36	40:41 40			
rhombiti magni flu.ostia	18.68	30:52 0	roma noua	11.56	343 6			
rhombitus parvus	18.71	351	romandues	5.25	30:50 0			
rhombiti parui flu.ostia	18.69	350 30	romania	11.53	344			
rhoftus	20.69	20:35 40	romulea	4.7	15:37 50			
rhoconium	11.46	30:48 10	ropicum	8.30	15:41 0			
rhuda	25.106	30:31 30	roplutæ pop.	25.114	30			
&	21.55	35 0	roftellon	5.20	343 30			
rhufpæ	14.38	32 20	roftockium	6.39	355 36			
rhufpina	14.36	50:32 50	rotani flu.ostia	8.31	30:40 20			
rhuteni Gallie	5.17	15:44 10	roheftre	3.20	30:54 30			
rhymni flu.ostia	23.51	348 15	rothomagus	5.20	10:50 20			
rhymnici montes	23.89	357	&	5.22	40:50 0			
rhynacus	17.58	341	roxenburg	3.29	359 40			
			roxetum	15.60	56:31 6			
			roxolani pop.	10.65	355			
			ruacensij					

P A R S			P R I M A		
ruacensij	9.31	37	ryffadium promontorium	16.8	30:11 30
ruaditæ pop.	15.58	327	ryfadius mons	16.17	315 0
rubicon flu.	8.35	344	&	16.17	311 0
rubiconis flu.ostia	8.34	56:43 50	ryffaditum	13.10	10:34 45
rubon flu.	10.55	357			
rubonis flu.ostia	11.53	357 0			
rubra ciuitas	8.31	26:39 36			
rubricata	4.17	20:41 36			
rubricatus flu.	14.33	30 0			
rubricati flu.ostia	14.30	45:32 15			
&	4.17	30:41 0			
rubrum mare tab.	2.80				
&	16.75	315			
&	22.78	311			
rubune	16.40	319 0			
rucon	8.34	56:43 50			
rudia	8.40	50:39 45			
rudia	8.40	50:39 45			
ruellium	5.18	344 30			
rufiana	5.28	350			
rufiniana	5.27	45:49 10			
rugium	6.42	30:55 40			
runicata	7.32	15:47 10			
rufardæ	13.10	10:34 45			
rufazus	13.21	32 40			
rufcenas flu.	5.21	15:42 45			
rufcion flu.	5.22	343			
rufcionis flu.ostia	5.21	15:42 45			
rufcinum	5.20	343 30			
rufcunia	13.18	30:32 45			
rufcurium	13.20	15:32 45			
rufellæ	8.33	30:42 20			
rufibis portus	13.6	40:32 30			
ruficibar	13.18	45:32 50			
ruficada	14.27	40:32 30			
rufia rubea	9.49	30:48 30			
ruffoccoru	13.20	15:32 45			
ruficana	4.7	10:40 30			
ruficida	14.28	32			
rufonium op.	13.19	34			
rufonium	13.18	30:32 45			
rufobirfis	13.20	45:32 40			
rutani pop.	5.18	345			
rutepi portus	3.21	45:54 0			
ruticlij	6.44	355			
ruripe portus	3.21	45:54 0			
rutubis portus	13.6	40:32 30			
rutulorum regio	8.36	40:41 40			
rutupia	3.21	45:54 0			
ruzafus	13.21	32 40			



S.		
Aana	20.69	20:33 26
fadabina insula	27.160	auftral.8 30
fabagina	17.68	50:38 10
fabaiticum os	16.65	315 0
fabana	26.122	10:32 0
fabanis	17.63	50:42 20
fabala la ostium	26.113	320 15
fabalia	17.68	20:41 40
fabalingij pop.	6.34	357
fabalafus	17.66	30:40
fabana Emporium	27.160	auftral. 3
fabara ciuit.	27.159	38 30
fabaracus sinus	27.162	37
fabara	26.140	322
fabaricus sinus	27.163	38
fabaiticum os	16.65	315 0
fabata	8.29	20:43
fabath ciuit.	16.68	20:12 30
fabatra	14.31	15:32 20
fabathra	14.41	31 30
fabatia ciuit.	8.29	20:43
fabatha Metrop.	22.77	316 10
fabatium op.	8.29	20:43
fabai pop.	22.74	319
fabæara	21.83	343
fabæ	22.73	40:16 56
fabæ	16.43	323 0
fabelli	8.39	10:42 0
de fabia portus	14.46	45:29 0
fabini	8.37	343
fabina	8.38	20:42 40
fabis	22.97	30:24 30
faboci pop.	10.47	350
fabrata	14.41	15:30 50
&	14.41	31 30
fabriana æftuarium	3.17	20:54 30
fabrina flu.	3.17	20:54 30
facæ	23.135	345
&	24.135	345
facada	21.78	30:36 40
facalbina	19.79	20:43 15
facamaza uicus	14.43	56:30 0
i 3		facane

I N D I C I S P T O L E M A E I

facane	20.73	37	4	fagappa	26.110	20:19	50
facani pop.	18.78	32		fagaris flu.	9.62	30:50	30
facapena	19.75	44		fagaris flu. ostia	17.58	42	45
facarbantia	7.39	30:47	0	fagauana	19.75	15:40	45
facarum situs	23.140	45		fagdana inf.	22.94	27	15
facacia ciuit.	22.74	15:14	30	fageda Metrop.	26.133	23	30
face	94.15	39	30	fagoda	27.155	20:29	20
facer flu.	9.31	37		fagona, la Sagonte	5.28	40:44	40
facer mons	12.55	10:35	0	fagra flu. ostia	8.40	56:38	36
facer sinus	22.79	15:28	15	fagri	8.41	20:42	0
&	22.81	29		faguntia	4.6	30:37	56
fachalitz	22.87	19		faguntum	4.14	36:39	40
fachalites sinus	22.88	18		faiete	20.67	40:33	56
fachalitarum regio	22.86	19		fais	15.61	30:30	50
facon regia	18.81	20		faites	15.61	30:30	50
facilis	4.10	26:37	50	fala	4.5	20:37	30
facolche	16.61	40:15	15	&	4.7	30:37	0
facole	16.63	19	30	&	17.60	15:28	20
facora	17.63	20:43	40	&	19.73	20:44	20
facorfa	17.62	42	15	fala ciuit.	13.6	40:33	50
facra infula	9.36	36	0	fala flu.	13.7	34	
facra petra	12.55	15:35	6	&	13.9	28	
facra promontoria	17.61	30:36	15	fala flu. ostia	13.6	10:34	10
facra solis extrema	22.87	20:23	30	&	13.8	20:27	20
facra sycaminus	15.61	45:23	40	falaceni	26.140	20	
facri flu. ostia	9.30	30:36	40	falacia	4.5	639	26
facrone	21.82	45:35	0	falagisa	26.129	30:31	30
facrum promontorium	3.14	57	30	falamanca	4.8	50:41	50
facrum promont.	4.2	30:38	15	falamina	20.67	36	
&	8.31	36:41	30	falambria	17.65	15:39	20
fada ciuit.	27.154	20:11	20	falamis	20.66	40:35	30
fadagena	17.66	20:40	45	falamis inf.	12.52	36	40
fadi flu. ostia	27.153	30:12	30	falanga	3.14	57	30
fadrabatis regi.	26.131	30		falapia	8.42	50:40	20
faduca	4.9	38		falari flu. ostia	22.98	30:22	40
faduca flu. ostia	4.8	30:37	0	falasia	4.9	20:40	0
fatibicula	4.13	40:38	56	&	4.13	39	20
fatabis	4.13	10:39	0	falassij	8.30	45	
fatabis flu. ostia	4.13	38	45	falatha	27.165	40:28	20
fatiani	23.105	263		falatia	4.5	10:40	15
&	23.112	263		falathus flu.	16.10	25	
fagala	26.139	30	20	falathi flu. ostia	16.9	20:22	0
&	26.126	40:32	0	faldæ Colonia	13.22	32	30
fagalaffus	17.60	40:36	56	faldensij pop.	11.47	45	
faganeus	12.53	38	0	faldiba	4.14	15:41	30
faganus flu.	22.98	25		falduba	4.8	45:37	56
fagani flu. ostia	22.95	40:24	30	falganeus	12.53	38	0
fagapola	16.20	25		falem	20.66	31	40
fagapolamons	16.13	22	0	falen promontorium	8.42	20:38	45
				faleni			

P A R S P R I M A

faleni	4.10	20:43	45	famidachis flu. ostia	22.100	30:22	20
falentini	8.40	50:39	45	fontes	22.104	30:25	
falentinorum terra	8.42	20:38	45	famidaces flu.	22.102	25	
falentinum promontorium	8.42	20:38	45	famidachis flu.	22.103	25	
falerno	8.40	40	30	famnita pop.	5.19	49	
falernum	8.40	40	30	&	23.103	38	
fali pop.	10.63	62		famnites	8.39	10:42	0
falia flu.	4.10	20:43	45	famonium promontorium	12.55	50:35	26
falica	4.10	40:39	20	famos inf.	11.52	45:41	15
falies	5.23	43	40	famosata legio	20.71	30:37	36
falinæ	3.20	10:55	40	famothracia inf.	11.52	45:41	15
&	8.28	30:43	20	&	12.53	42	
&	11.49	15:47	10	famothra inf. descriptio fol.	28.		
&	15.47	20:29	40	famothrace infula & ciuitas	11.52	45:41	15
falinsæ pop.	13.18	34		famulis	20.67	30:32	30
falinum	7.43	30:47	0	famunis	19.79	46	40
faliocanus portus	5.16	30:50	15	famus inf.	12.47	40:37	10
falionca	4.13	43	40	fami infula ciuit.	17.57	37	36
fallæcus	4.6	40:39	30	famydace	22.99	45:22	40
fallis	7.44	44	40	fana	8.34	20:42	30
falma	10.78	20:29	30	fana	19.73	50:42	0
&	22.73	20:24	20	fanais	21.92	38	30
&	22.74	30:26	0	fanctorinum	12.54	45:36	0
falmantica	4.8	50:41	50	fanabalus flu. fontes	26.129	36	0
falona	7.43	20:43	10	fanabratis regio	26.130	30	0
falone colonia	7.43	20:43	10	fanace	16.63	18	30
faloniana	7.45	43	20	fanaliois inf.	8.31	39	
falonica	12.49	50:40	20	fanana	11.51	30:47	30
falonich	12.49	50:40	20	fanicus portus	3.21	45:54	0
falpæ	8.42	50:40	20	fanocandæ pop.	28.124	4	
falpas	15.19	45:43	15	fanus mons	26.119	38	
faltiga	4.12	39	30	fanuuich portus	3.21	45	0
faltzburg	7.35	40:46	30	fanga	4.13	45	40
falua	7.42	30:47	30	fanga flu. ostia	4.13	45	40
S. saluatoris ciuit.	5.19	30:51	10	fangamarta	26.133	21	0
faluce	16.19	30:17	0	fangarius	17.60	42	
falua	7.41	40:44	20	fangarij flu. fontes	17.60	50:42	45
falur emporium	26.125	20:15	10	ostia	17.58	30:42	0
famamycij	14.44	23		fanguetta	4.15	36:43	
famarade	27.163	4	50	fanina ciuit.	22.75	30:11	30
famaria	20.66	40:31	30	fanis	17.61	38	30
famarobriga	5.22	15:52	10	fanitium	8.28	30:42	50
famarobrina	5.22	15:52	10	fannaba	26.135	32	30
famba	27.150	15		fanones	5.18	47	
famba ciuit.	27.153	30:13	45	fanonum portus	5.16	30:46	45
fambalaca	26.132	15:31	50	i 4 fan			
&	26.141	29	30				
fambroca flu.	4.18	43					
fambroca flu. ostia	4.18	30:42	30				

INDICIS PTOLEMAEI

fontonum promontorium	5.16	30:46	45	fontonix mons	26.117	30:21	0
fontuta	10.77	20:44	20	fontopatoris tanum	8.30	30:36	20
fontua	19.77	40:46	40	fontoum mare	8.29	3:39	
fontora flu. fontes	20.75	37	20	fontphi montes	23.105	4:41	
fontora flu.	20.75	37		fontmagana	25.105	20:38	10
fontora ostium	26.112	30:20	15	fontmalia	17.63	20:41	0
fontorena	15.65	29		fontatia Asiatica	18.83	5:8	
fontora	22.78	15:26	20	fontatia europæa fol.	10		
fontolus	27.139	35	0	&	6.46	4:49	
fontorena	18.81	35		&	10.56	5:4	
fontora Metrop.	22.88	14	30	&	18.64	5:6	
fontora	22.88	15		fontatia Asiatica	23.85	5:3	
fontora	20.76	37	40	&	18.79	5:8	
fontora	20.66	40:32	36	fontatia portæ	18.77	4:48	
fontora	8.42	50:40	20	fontatia pylæ	18.81	4:48	30
fontora	21.85	15:39	20	&	18.77	4:47	0
&	22.75	30:14	30	fontatici montes	6.48	4:49	
fontora	19.73	45	0	&	10.42	30:48	30
fontora	20.65	31		fontora flu. ostia	8.41	20:42	0
&	22.73	27		&	17.68	3:6	30
fontora	27.138	34		fontora	25.106	40:34	40
fontora flu. fontes	26.140	36	0	fontora	26.119	20	0
fontora	4.9	30:42	40	fontora flu.	8.41	4:41	
fontora	17.65	15:39	20	fontora flu. ostia	8.40	6:40	40
fontora	15.53	15:28	0	fontora	12.52	20:36	6
fontora	9.39	30:37	15	fontora sinus	12.52	20:36	6
fontora	4.14	13:41	30	fontora promontorium	17.66	10:36	45
fontora	8.31	15:37	45	fontora extrema	17.66	10:36	45
fontora	17.64	20:41	20	fontora	22.72	5:27	
fontora ciuit.	23.94	45:40	30	fontora solitudines	20.65	2:8	30
fontora	22.94	17	30	fontora	20.74	3:8	15
fontora	27.180	auffral:	4	fontora	8.31	45:42	45
fontora	10.55	50	0	fontora op.	8.30	4:3	20
fontora	26.116	22	50	fontora	17.65	40:40	20
fontora	21.79	37	0	fontora	10.56	5:4	0
fontora ciuit.	22.84	15:23	0	fontora flu.	17.69	40:15	15
fontora	10.59	34		fontora	22.80	40:15	15
fontora præfectura	17.67	41	0	fontora inf.	12.44	10:39	30
fontora	4.6	30:37	56	fontora	23.125	5:7	
fontora flu. ostia	13.19	30:32	50	fontora pop.	23.130	5:7	
fontora	19.75	50:39	10	fontora insula	15.64	50:28	0
fontora	9.30	15:38	50	fontora	14.36	2:9	40
fontora	11.51	42	45	fontora	22.81	10:22	20
fontora inf.	8.31	39		fontora	16.60	30:18	0
&	9.31	37		fontora	17.69	30:42	10
fontora	7.45	43		fontora regio	17.62	15:36	30
fontora	17.68	40:38	15	fontora	19.78	4:4	20
fontora montes	7.47	41	40	fontora	10.61	15:47	40
				fontora			

P A R S P R I M A

fontora	17.60	30:36	0	fontora mons	7.46	44	
fontora	22.77	30:28	10	fontora mons	11.46	43	
fontora promontorium	16.68	31	20	&	11.47	41	40
				&	12.47	41	40
fontora	8.34	42	40	fontora	12.51	15:38	26
fontora descriptio	8.			fontora	12.51	15:38	26
fontora Colonia	8.34	42	40	fontora pop.	22.76	29	
fontora insula tres	27.171	auffral:	30	fontora regio	22.76	29	
fontora mons	16.65	40:19	0	fontora	17.56	30:41	0
fontora promont.	175	aquinoct.		fontora uetus	17.56	15:40	20
fontora	21.76	15:37	15	fontora	3.29	63	0
fontora	7.38	20:46	40	fontora	5.23	30:53	30
fontora	17.64	20:39	15	fontora	9.37	30:36	50
fontora	4.12	30:42	40	fontora	5.28	30:48	0
fontora flu.	7.39	46		fontora	6.43	55	0
fontora	8.29	20:43		fontora	12.51	20:37	0
fontora	21.85	32	45	fontora portus	12.51	20:37	0
fontora	17.68	41	15	fontora tab.	3.		
fontora	17.63	39		fontora	6.44	54	15
fontora flu.	7.43	45		fontora	5.28	46	0
&	11.44	46		fontora	6.27	40:53	15
fontora flu. ostia	13.18	10:33	20	fontora	4.5	20:37	0
fontora pop.	6.35	56		fontora flu. fontes	4.12	38	30
fontora inf.	6.31	57	40	fontora	8.35	20:43	20
fontora	26.115	30:20	30	fontora promont.	8.39	40:38	20
fontora	21.83	41	30	fontora	8.40	45:38	45
fontora	6.36	55	36	fontora op.	8.40	45:38	45
fontora	21.76	30:42	30	fontora ciuit.	8.40	45:38	45
fontora Laodicia	20.69	40:33	45	fontora	7.47	42	
fontora flu. ostia	8.40	6:40	40	fontora inf.	12.54	45:37	15
fontora Annibalís	4.18	30:41	30	fontora	13.20	29	
fontora	5.23	30:53	30	fontora	7.45	30:41	30
fontora flu. ostia	17.55	15:41	0	fontora promontorium	4.12	56:38	6
fontora	12.45	45:40	20	fontora	15.56	40:30	30
fontora	17.62	38	30	fontora	12.52	30:39	20
fontora	15.60	30:31	0	fontora	12.48	38	
fontora inf.	6.41	30:58	0	&	18.68	48	0
&	10.44	58		fontora	12.45	45:40	20
fontora maior inf.	6.45	58		fontora promontorium	16.65	20:20	15
fontora inf.	6.41	30:58	0	fontora extrema	17.57	20:36	26
fontora minoris insula	6.42	58		fontora	26.130	15:15	36
				fontora Rhofficus	20.69	35	40
fontora inf.	6.41	30:58	0	fontora	7.44	46	
fontora	6.41	30:58	0	fontora mons	17.69	42	
fontora	20.79	45:34	30	fontora inf.	7.40	40:43	40
fontora	9.31	37		fontora	25.106	34	
fontora	7.42	40:43	20	fontora descriptio tab.	3.		
fontora	7.42	40:43	20	fontora	12.49	30:39	10
				&			

I N D I C I S P T O L E M A E I

&c	12.49	30:41	45	fedufij	8.28	30:44	55
scotyfa	12.49	30:39	10	fegalauni	5.23	144	20
scupi	11.48	30:42	30	fegesta	8.30	36:42	56
scurgum	6.43	355	0	&c	9.37	10:36	30
scutara	7.45	30:47	30	fegestani	9.39	337	
scutiæ alpes	8.29	144	40	fegestantum emporium			
scyathis	15.60	40:30	20		9.36	30:36	30
scyatos inf. & ciuit.	12.52	10:39	15	fegestini	9.37	10:36	30
scydra	12.47	40:40	20	fegifa	4.11	30:38	30
scylla	8.39	40:38	20	fegifama Iulia	4.9	50:42	40
scyllæci finus intima	8.40	45:38	45	fegifamonculum	4.13	143	30
scyllæum promont.	12.52	20:36	6	fegobriga	4.13	30:40	50
scymnitæ	18.84	355		fegodunum	5.17	15:44	10
scyros infula & ciuitas				&c	6.31	30:49	0
	12.52	140	0	fegontia paramica			
scythia	23.105	161			4.14	20:43	30
scythia intra Imaum tab. 2.10				fegabæ	4.30	140	50
&c	23.115	162		fegortia lacta	4.12	30:41	40
&c	23.110	160		fegouia	4.12	30:41	50
&c	24.135	158		feguntia	4.13	30:40	50
scythia extra Imaum tab. 2.160				fegufiani	5.22	146	
&c	24.135	160		&c	5.24	145	50
&c	24.145	144		&c	8.28	30:44	56
scythiaca regio	15.60	40:30	10	fegufianorum forum			
scythion reg.	11.53	144			5.23	30:45	30
scythopolis	20.67	20:31	56	fegufiati	5.24	145	50
scythranus portus	15.53	30:31	10	fegufium	8.28	30:44	56
sdigna	7.43	30:44	30	fela	12.49	336	
sebalte	20.66	40:31	30	selambina	4.10	15:37	15
sebalte uel Augusta	17.66	45:36	45	selampura	27.148	30:33	20
sebastia	17.68	140	40	sele	21.84	332	30
sebastio	17.69	142		selæ flu. ostia	12.48	30:35	36
S. sebastianus	4.15	10:45	6	selenuntis flu. ostia	9.37	20:36	15
sebastopolis	17.66	142	20	selenus	17.64	20:36	45
&c	17.57	15:39	15	seleoberia	17.69	30:41	0
&c	17.72	20:44	45	seleucia	17.69	336	
&c	19.71	10:46	45	&c	20.80	336	
sebandunum	4.17	56:42	150	&c	20.69	336	
sebenico	7.43	143	20	seleucia ciuit.	20.79	20:35	40
sebennycticum ostium				&c	23.106	140	20
	15.61	30:31	6	seleucia aspera	66.10	336	56
sebennytus	15.62	20:30	20	seleucia pieria	20.68	36:35	26
seburri	4.8	30:44	30	seleucia Pisidiæ	17.62	338	30
sebus.	20.65	40:31	26	seleucis	20.71	333	
secia	8.4	38:41	30	seleucidis reg.	20.69	335	
sectanis	4.13	10:39	0	seleucus penes Belū	20.69	30:34	45
secufa	8.29	144	40	selga	17.63	337	20
sedala	19.74	40:43	45	selge	17.63	337	20
federani	4.14	15:41	30	selia	4.9	40:37	45
seduni	8.28	30:44	56	selinus flu.	17.64	20:36	45

selinus

P A R S P R I M A

selinus portus	15.56	31	30	sequana flu. caput	5.24	147	20
selios	11.55	142	30	sequana flu. ostia	5.21	150	30
selium	4.0	141	20	sequani	5.27	146	
sellobreya	4.10	15:37	15	sera ciuit.	24.180	139	
seltria	19.74	140	0	sera Metropolis	24.177	15:38	36
selur	26.121	45:16	30	seraca	18.77	148	40
selymbria	11.55	142	30	serapionis portus & promont.	16	47:	
semana sylua	6.39	154		Australis	3	0	
&c	6.44	152	30	serastere	17.70	40:38	15
&c	6.36	152		serbetis flu. ostia	12.19	30:32	50
semanthini pop.	27.178	33		serbinum	7.42	20:46	30
semanthini montes	27.177	30		serchij flu. diuertigū	8.31	30:43	0
sembra	17.59	40:36	50	serchio flu.	8.31	30:43	0
semina	21.96	36	40	serclus	8.31	30:43	0
semfus	17.70	30:39	0	sercli flu. diuertigium	8.31	30:43	0
semne	26.118	114	20	serczola	4.10	141	0
semni p. p.	28.128	16		sergentium	9.38	30:37	30
semnon is	6.37	154		seria	4.4	40:37	48
&c	8.35	143		serica regio	24.176	154	
semanorum regio	8.36	20:43	40	&c	27.127	137	
sepronij forum	8.34	50:43	30	sericæ situs	24.176	154	
seua	23.102	30:42	20	serici montes	27.165	134	
seua gallica	8.36	143	40	serimum	10.57	150	0
senia	7.39	144	40	seriphi	12.55	136	50
semones	5.21	147		sermitium	8.30	20:40	20
&c	8.36	20:43	40	sermusa	17.66	20:41	26
senogallia	8.36	143	40	serus flu.	27.174	121	
sens	5.21	15:47	10	seri flu. fontes	27.170	132	0
senij pop.	11.52	152		ostia	27.171	30:17	20
sentica	4.9	141	50	sesamus	17.60	20:43	30
sentij pop.	5.27	10:44	20	seffa	8.38	30:41	30
sentina	17.72	6:44	10	& ciuit.	8.38	40:41	26
sentinum	8.36	30:42	50	sestaria extrema	13.10	135	0
sentites	15.52	126		sestos	11.54	56:41	15
senus flu.	3.11	159		sestus	11.54	56:41	15
&c	27.180	15		&c	17.55	142	
seni flu. ostia	3.9	30:59	30	setantiorum portus	3.17	20:57	45
&c	27.176	20:6	30	seteia æstuarium	3.17	157	
sephet	20.68	32	30	seteia promont.	3.17	157	
sephoris	20.66	40:32	36	setellis	4.16	40:41	36
sepias extrema	12.51	50:39	15	sethine	12.52	45:37	15
sepinum	8.39	30:41	50	sethorites	15.63	20:31	0
sepontica paramica	4.9	30:43	0	setia	4.9	10:38	50
seprus flu.	9.32	37		&c	4.14	40:42	15
sepri flu. ostia	9.32	37	0	&c	8.38	141	30
septa ciuit.	13.7	30:35	56	setida	4.6	30:37	45
septe	17.58	10:40	15	setidaua	6.44	153	30
septempeda	8.36	56:43	10	setiensis	14.37	45:31	30
sepulueda	4.13	3:42	56	setifacum	4.12	143	10
sequana	5.22	151		setius mons	5.22	30:42	30

setrapolis

I N D I C I S P T O L E M A E I

setrapolis oppidum	68.45	36	30	&	7.43	30:44	30
setuacorum	6.34	48	20	fidyma	17.59	50:36	40
setubia	4.13	30:42	56	fiena	8.34	20:42	30
setuia	6.42	30:50	0	sierra morena	4.6	20:37	40
seuaces	7.35	47		sierra uermeia	4.7	30:37	46
seueneh	15.62	23	50	figa ciuit.	13.12	34	40
seuerne	3.17	20:54	30	figa flu.	13.13	35	
S. seueriana	8.36	15:41	40	figa flu. ostia	13.12	15:34	30
S. seuerinus	8.36	56:43	10	figalla	26.142	28	0
seuia	20.73	30:30	30	figaneum	19.71	30:45	30
seuilla	4.7	15:37	50	figara	25.113	15:30	0
seurrorum loca	4.8	30:44	30	figarra	4.15	6:40	15
sex	4.9	45:37	45	figastro	8.30	36:42	56
sextiana	4.7	26:44	26	figeum promontorium			
sextia Aquæ	5.25	44			17.55	10:41	0
sextri	8.30	36:42	56	figiplosij pop.	14.38	31	
seynt	3.15	20:55	30	figius mons	5.22	30:42	30
shepey inf.	3.23	54	20	figmani flu. ostia	5.17	45	20
siæ	19.75	45:39	40	figna	7.39	44	40
siagul	14.36	32	50	fignia	7.39	44	40
siala	17.66	30:38	56	figrium promontorium			
sianticum	7.36	45	30		17.55	40	0
siatutanda	6.29	20:54	20	figua	19.77	41	0
siuana	19.71	30:38	0	figuenza	4.13	30:40	50
sibinicum	7.43	43	20	figulones pop.	6.34	57	
sibrium	26.139	22	20	filaris flu.	8.40	6:40	15
sicca Veneria	14.30	30:30	50	filarus flu.	8.41	41	
sicanica inf.	9.39	38		filari flu. ostia	8.40	6:40	15
sicapha	14.43	30:30	0	filbium	17.61	40:39	15
sichem	20.66	50:31	50	filcia	7.39	45	
sicilia descriptio	9.39	37		filda	13.7	50:33	56
sicini	12.54	50:36	36	filef	13.14	13:33	40
sicionia	12.50	37		filice	16.29	24	30
sicionia mediterranea				fileres	3.17	35	
	22.50	50:36	40	filphiophera regio	15.50	26	
sichnia	12.54	34	15	filuera	4.3	37	45
sicor portus	5.17	30:48	15	filuum	17.62	36:36	50
sicum	7.43	43	20	simancas	4.9	41	50
siculensij	9.32	37		simatracinfulæ descriptio per totam tabulam			
siculotæ	7.40	43			28.		
sicyon	12.51	35	50	simeni	3.20	30:55	20
sicyonia	12.52	38		simeonis portus	20.68	30:35	30
sida uel Sida	17.63	20:36	20	simica	13.7	50:35	40
sident	22.68	27		similla	26.110	16	
sidicinum op.	8.41	40:41	26	simischi	14.29	31:31	20
sidini pop.	6.41	36		simiso	17.65	43	6
sidon	20.67	33	6	simoentis flu. ostia	17.55	20:41	10
sidones	6.43	33		simpsimida	21.96	30:35	40
sidonia inf.	15.58	38:31	30	simylla emporium & promontorium			
sidrona	7.46	43			26.110	14	45
				simyria			

P A R S P R I M A.

simyria	20.67	50:34	40	siraceni	18.71	54	
sin op.	15.63	20:31	10	sirbis flu. ostia	17.60	20:36	0
sina	17.66	30:40	0	fontes	17.60	37	40
sina regio	24.180	34		siarbonis palus	15.64	15:31	0
sinarum regio tab.	2.170			siarbonidis paludis eruptio			
sinarus sinus	27.178:austr.	2	20		15.63	56:31	10
sinathorium	16.34	23	0	siromalaga	26.119	20:18	30
sinar	21.88	38	30	siropalla	26.116	30:21	30
sinda ciuit.	27.167	15:13	40	sirifonda	17.68	43	15
sinda inf.	27.152:austral.	8	40	siromium	7.44	50:45	0
sindi pop.	27.165	18		siropum	15.56	20:28	45
sindiacus portus	18.65	30:47	50	sisapona	4.10	37	56
sindica ciuit.	18.66	48	0	sitar flu.	13.33	32	
sindita	17.67	30:39	10	sitaraca	4.11	15:43	30
sindocanda ciuit.	28.122	5	0	sifara palus	14.33	31	0
sine	27.180:austral.	3		sifaris flu. ostia	13.23	32	15
singa	20.71	37	30	siscia	7.39	45	20
singara	20.76	37	0	sismara	17.71	30:41	26
singaras mons	20.77	23		sisopa	7.40	45	45
singidana	11.48	46	30	sitaphius campus	14.31	26	
singidunum	11.45	30:44	30	sitiorenta	11.55	46	30
singiticus sinus	12.50	56:40	56	sitiphensis mauritani			
singone	6.41	30:48	15		13.16	29	
singus	12.50	30:40	40	sittacæ	21.82	35	30
sinibra	17.71	42	30	sittacene	21.82	36	
sinica	23.100	39	40	sittianorum colonia	13.26	29	20
sinigaglia	8.36	43	40	sittici colonia	13.26	29	20
sinia mons	20.77	22		siuata	17.64	15:40	26
sinis Colonia	17.71	39	45	siur portus	14.29	40:32	40
sinna	20.74	15:37	30	siuozatra	17.70	38	45
&	20.76	20:36	40	sizyges	24.160	157	
sinope	8.38	30:41	30	soa flu.	26.135	30	
&	17.63	50:44	0	soaca	22.68	26	15
sinoces pop.	12.49	42		soana flu. fontes	28.124	30:3	0
sinnum	26.110	40:19	50	soana flu. ostia	18.86	47	0
sioda	19.78	15:44	40	&	19.86	47	0
siparuntum	7.46	30:42	10	&	28.122	20:6	15
sipharc	25.107	15:38	15	sox flu.	26.136	20:31	30
siphæ	12.51	37	36	eius fontes	26.131	28	0
siphnus inf.	12.55	15:36	45	soani pop.	28.125	6	
siphni inf. ciuit.	12.55	15:36	45	soara	26.124	20:24	0
sipiberis	27.170	21	15	sobanus flu.	27.168	11	
siponto	8.42	50:40	30	sobani flu. ostia	27.165	40:4	45
sipontum	8.42	50:40	30	sobara	17.67	10:39	40
sippara	25.137	40:15	30	sobidæ	21.100	36	
sipphara	20.78	15:35	40	sobotale ciuit.	22.77	16	10
sipus	8.42	50:40	30	sobura emporium	26.130	14	30
sipyulus mons	17.59	33	30	socanda flu. ostia	23.97	30:2	0
siracena	17.77	44		socanda	21.98	43	
siracene	21.100	41		socchor	22.78	30:12	40
				k	socratus		

I N D I C I S P T O L E M A E I

focratis inf.	22.70	16	40	foroga	7.40	10:45	20
fodomorum lacus	20.66	50:31	10	förthida	20.77	1:32	30
foducena regio	19.79	143		folicure	26.122	14	30
foëffa	8.38	30:41	30	fossippi portus	22.74	45:13	0
foëta	24.145	35	20	fossij flu.ostia	8.37	45:36	20
foëta ciuit.	24.149	38		fosthenis	12.48	15:38	50
fogdiani pop.	23.124	43		fofira	25.108	40:35	10
fogdianorum situs	23.120	48		foxtra	25.118	30:27	45
fogdij montes	23.116	49		flaynz flu.ostia	3.14	40:59	40
&	23.120	48		smaragdus mons	15.65	126	
fogocara	19.74	41	0	&	15.64	50:25	0
foiffon	5.23	30:48	50	fnyrdiane	17.56	40:41	40
foita	19.72	50:39	30	fnyrna	17.57	26:38	36
folana	24.169	37	30	spanthia lacus	21.82	30:39	20
folcitani	9.31	37		sparta	12.50	15:35	30
folci portus	9.31	15:35	50	spartaria	4.12	15:37	56
foldi ciuit.	20.68	36:35	26	sparti caput	13.6	35	56
fole	17.67	15:36	40	spatana portus	28.129	18	0
folenis flu.	26.125	18		spelucca	20.71	20:34	15
folenis flu.fontes	26.127	120	30	sperchia	12.51	20:38	36
folenis flu.ostia	26.124	14	40	sperchius flu.	12.51	39	
foli	20.65	36	0	&	12.48	30:38	40
foli ciuit.	17.67	15:36	40	sperchij flu.ostia	12.51	38	30
folis arx	4.5	20:45	10	sphagia inf.	12.48	35	
folis urbs	15.63	126		sphagie inf.	12.48	35	0
folis fons	15.58	15:28	0	sphragia inf.	12.48	35	0
folis mons	13.6	45:31	15	spiga	17.56	41	30
folis portus	28.130	4	0	spinarius	4.10	15:40	45
foloon ciuit.	17.67	15:36	40	spira	5.27	40:49	50
folus	20.65	36	0	spirazum promont.	12.51	45:36	30
foluentia extrema	16.9	30:17	30	spoletanus ducatus	8.34	40:43	15
folyma	17.59	50:36	4	spoletinum	4.7	20:38	20
folymi pop.	17.61	38		spoletium	8.36	20:42	45
fontampton	3.19	33	0	spre flu.ostia	6.39	30:56	0
fophanis	15.56	30:30	50	spuleto	8.36	20:42	45
fophanitz	22.78	22		stler	11.55	40:46	0
fophena regio	19.73	42		stabei	21.94	33	
S. fophia	18.69	40:47	15	stabaki	5.20	46	
fophtha inf.	21.88	29	20	stachitis flu.	16.10	10	
fora	8.38	20:41	40	& eius ostia	16.9	30:11	0
&	20.75	30	20	stachiri flu.fontes	16.17	11	0
forz Nomades	26.130	22		stagabaza	26.133	28	30
&	26.133	21	0	stantira	12.50	20:41	10
forba	23.98	40	30	stauani pop.	10.55	36	
forei pop.	13.13	32		stectorium	17.61	39	15
forensis ducatus	8.38	20:41	40	stelesta	4.10	30:41	40
foretini	8.40	10:40	30	stephaneuicus	17.63	20:43	56
foreus	12.53	10:38	26	S. stephanus	17.63	20:43	56
foria	4.13	30:42	45	stereontium	6.31	52	10
fornum	11.51	45	0	stlupi	7.39	45:44	40

stobi

P A R S P R I M A

stobi	12.48	30:41	30	suburgia	13.21	28	20
stoborum promont.	14.30	10:32	40	subus flu.	16.15		
stoechades	5.25	42	15	subi flu.ostia	16.9	25	0
stoechades inf.	5.25	43		subutum	26.120	15:19	10
stooraciuit.	14.30	10:32	40	subdana	11.54	135	40
storna	27.138	40:34	40	succosa	4.15	10:42	30
stragioni	15.64	15:31	50	succosij	13.9	34	
stragona	6.39	20:52	40	succubar	13.16	50:32	40
stratsburg	5.27	50:48	45	sucronis flu.ostia	4.14	38	20
straton	21.89	40		suctriorum regio	8.28	30:43	20
stratonice	12.50	56:40	56	sudaßanna	25.123	26	50
&	17.59	37	10	sudaua	12.22	20:32	0
stratonis flu.fontes	21.88	38	30	sudeni montes	6.38	48	
ostia	21.90	20:40	0	sudernum	8.35	30:42	0
stratonicia	17.59	37	10	sudeta montium extremitates	6.34	50	
stratos	12.47	15:38	15	&	6.34	50	
streuanta	6.39	15:49	30	sudeti montes	6.36	50	
stridona	7.43	30:44	30	sudini pop.	10.53	56	
strimonis flu.ortus	12.48	40:42	0	suea	4.8	36	6
strogyle inf.	9.39	20:38	45	suel	4.8	36	6
strongelus mons	22.94	30:23	0	sueffa	8.38	40:41	26
strongile	12.54	45:37	15	sueffiones	5.23	30:48	50
strongyla	9.39	20:38	45	sueffium	4.13	40:43	45
strophades pop.	20.80	32		sueui	6.42	53	
strophades inf.	12.47	20:36	0	&	6.37	53	
strymon flu.	12.50	42		sueui flu.ostia	6.39	30:56	0
strymonis flu.ostia	12.50	15:41	26	suisi	5.28	30:46	30
stucia flu.	3.16	36		suiserorum regio	5.28	46	
stuccia flu.ostia	3.15	20:55	30	fulanes pop.	10.45	54	
sturni	8.42	30:39	20	sulebi	6.30	52	
sturni pop.	10.57	57		fulmo	8.40	30:42	10
stychades	5.25	42	15	suma	20.73	30:37	40
stygis aquæ fons	22.78	15	0	sumucis	14.40	20:30	30
stymphalia regio	12.47	40		sund	6.39	30:55	30
stymphalus	12.50	20:36	20	sunium promont.	12.55	40:36	56
stymphalus mons	12.50	10:36	30	&	12.53	36:36	45
suana	8.34	50:42	26	suobenipop.	23.116	364	
suana gura	27.145	30:29	30	&	23.120	364	
suantiz	7.32	46		superatorum reg.	4.9	30:43	40
suardeni	18.74	360		suphtha	21.100	38	30
suasa	8.35	30:43	20	supicius portus	9.31	50:37	10
suasti flu.fontes	26.122	30:36	0	suppara	26.112	10:15	30
subani	8.32	40		suptu	13.24	20:30	45
subancia	4.9	6:44	20	sur ciuit.	20.67	33	20
subos flu.fons	16.13	22	0	sura	19.75	45	20
subrita	12.53	40:34	40	&	20.72	40:35	40
suburciuit.	4.16	50:40	45	&	21.83	36	40
&	13.6	50:34	50	suragana	23.117	30:40	30
subur flu.	13.7	35		surani pop.	18.78	53	
subur flu.ostia	13.6	20:34	28	&	2	surentum	

I N D I C I S P T O L E M A E I

surentum	8.40	10.40	30	syndicus portus	18.65	30.47	50
suratha	20.69	15.31	10	syndri	25.117	31	
suriga	13.8	29	0	syngaras mons	20.76	40.36	15
surium	19.73	20.44	40	synnada	17.60	50.40	6
surta	19.74	30.43	40	syon	8.28	30.44	56
suruba	18.72	48	20	syrafuse	9.39	30.37	15
susa	14.36	32	50	syrafusanus portus	8.31	26.39	26
&	21.84	34	15	syrastra uicus	26.114	39	30
susalei uilla	9.31	56.36	40	syrastrena	26.115	22	
susana	4.19	30.37	30	syrenusa inf.	8.39	30.39	56
susiana regio	21.82	34		syria	20.72	36	
&	23.85	33		syria Caua	20.68	33	
susiana	26.112	22	20	syria curua	20.69	32	
susuara inf.	28.130	bore.11	15	syria inf.	12.54	45.37	15
susudata	6.38	30.53	50	syria situs	20.71	36	
sutrium	8.36	42	10	syriacum mare	20.64	33	
suuetha	20.68	45.32	30	syria pyla	20.69	40.36	15
suuastro	17.60	20.43	30	syria	12.54	45.37	15
suzai	21.94	31		synnifca	26.121	26	30
syagros extrema	22.90	14	6	syromedia	21.88	37	
sybaris op.	8.41	56.39	30	syrtis magna	14.43	30	
sybota inf.	12.46	56.38	0	&	15.47	31	
sybota portus	12.46	56.38	0	syrtis parua	14.38	31	
syambri	6.30	53		syrtis	14.46	27	
syaminon	20.66	50.32	50	sydra	17.63	50.36	45
sychem	20.67	33	6				
sycta	21.91	30.34	0				
syddens	14.41	40.31	10				
sydri	25.117	31					
sydrus	26.114	23	39				
sybei	23.122	260					
syebi pop.	23.121	261					
&	23.125	10					
syebi montes	23.130	161					
syene	15.62	23	50				
syis flu.	14.51	37					
syis flu. ostia	12.50	40.37	0				
syizum	22.76	40.37	0				
sylini flu. ostia	23.97	48	0				
syina inf.	17.56	20.35	40				
sympolorum portus	10.61	47	15				
syne inf.	17.56	20.35	40				
syxathi flu. ostia	9.39	20.37	45				
&	9.38	20.38	25				
symitha	13.20	20.32	15				
symplegades inf.	11.56	20.43	20				
synaga	17.60	50.40	6				
synaus	7.58	41	15				
synda oppidum	18.66	48	0				
syndaga	21.96	10.37	0				

T.

T Abana	10.62	20.47	15
tabasimagi pop.	26.120	23	
tabathra	14.13	15.32	20
tabiana inf.	21.87	29	15
tabiena	21.97	36	
tabardi	9.63	30.52	30
tabascum	20.73	35	6
tabraca Colonia	14.41	15.32	20
tabrica ciuit.	14.32	32	
taprobana inf. u. l. a. d. e. s. c. r. i. p. t. i. o.	28.126	55	
tabuda	5.24	55	
tabuda flu. ostia	5.23	30.53	30
tacapa	14.38	50.30	30
tacape	14.38	50.30	30
tacaphoris	15.53	50.30	10
tacatua	14.29	32	30
tacatya	14.20	32	30
tachafara	21.84	20.41	0
tachorfa	15.54	30.30	50
tacola Emporium	27.160	15.4	15
tacompson	15.61	40.23	6
tacorei			

P A R S P R I M A.

tacorei pop.	27.145	33		tamufiga	13.8	29	56
tacubis	4.6	20.40	45	tamyaca	8.59	20.48	30
tanio longa	13.9	30.34	30	tana ciuit.	18.67	54	20
tanur	26.124	45.18	40	tanadaris	17.68	20.37	45
taepa	21.87	31	45	tanagra	12.52	30.37	56
tafalla	4.13	42	50	&	21.86	34	30
tagama	16.12	3.17	0	tanais	10.67	54	30
tagana	16.12	30.20	15	&	10.67	55	
tagara	26.118	19	20	&	15.63	31	
tagamento flu. ostia	8.33	50.44	50	tanais	18.67	54	20
tagoda	19.77	30.46	50	tanais tab.	2.70		
tagri	10.51	40		tanais inf.	10.66	30.53	30
tagurus mons	24.177	43		tanais flu.	10.68	58	
&	24.175	44		&	18.70	58	
tagus flu.	4.8	41		tanais flu. fontes	10.64	63	
tagi flu. fontes	4.11	40.40	45	&	10.64	58	
tagi flu. ostia	4.5	30.40	10	&	18.64	59	
taites	15.62	45.30	50	&	9.64	58	0
taizalum promont.	3.27	30.58	30	tanaita pop.	10.70	57	
tala flu.	15.61	30	50	tanais	11.47	44	0
talabrica	4.9	40.40	50	tangala	26.123	30.16	45
talabriga	4.7	30.40	45	tanger	3.15	30.35	56
taladufi pop.	13.13	32		tanerflock	3.15	52	15
talamiria	4.8	30.44	30	tanetum	8.33	20.43	40
talarga	27.146	40.21	40	tania	17.63	3.41	40
talauerra	4.9	40.40	50	tanicum ostium	15.63	31	15
talbonda	17.63	45.38	0	tanis	15.62	45.30	50
talca inf.	23.95	42	0	taniticum ostium	15.63	31	15
talcinum	8.30	45.40	30	tanutin	17.63	36.41	40
talentia	4.15	39		taoce extrema	21.87	30.30	10
talga inf.	2.95	42	0	tapanitae	15.55	26	
talicozo	8.37	20.42	20	taphra	1.38	30.2	0
tallara	26.128	16	45	taphrae	10.60	40.48	15
talau flu.	8.40	39	15	taphros	10.60	40.48	15
talubath	16.18	40.22	40	taphrura	14.38	30.32	0
tamalites	26.144	30.26	30	tapofuris	15.56	50.30	15
tamara	4.7	45		taprobana tab.	2.130		
tamare	3.15	52	15	tapuah	20.67	6.31	45
tamara flu. ostia	4.5	40.44	40	tapura	17.70	30.42	10
tamarus flu.	3.16	53		tapuri	21.93	36	
tamari flu. ostia	3.15	40.52	10	tapuri montes	23.130	55	
tamasidana	11.55	20.47	30	&	23.132	53	
tamasis	26.133	30	20	tapfacum	12.50	41	30
tamifus	20.66	40.35	26	tarachi pop.	28.31	2	
tamasus flu.	20.66	40.35	26	tarantifa	8.29	44	56
tamia	3.25	59	20	taranto	8.42	10.40	0
tamude flu. ostia	13.8	30.35	0	tararium	17.56	4.42	45
tamuris flu. ostia	4.5	40.4	0	tarascon	5.23	43	40
tamufida	13.7	33	15	tarazona	4.13	50.41	40
							tarba

I N D I C I S P T O L E M A E I


tarba	12.52	56:34	20	&	25.108	33:45	45
tarbacana	25.114	30:33	40	taua aetuarium	3.25	358	30
tarbeli	5.17	145		tauciana	25.106	30:36	0
tarbelli	5.17	144		tauernera ciuit.	9.39	30:37	50
tarentum	7.45	340		tauila	4.3	40:37	45
&	8.42	10:40	0	taulantij	12.45	20:40	40
tarentinus sinus	8.41	10:39	30	taurianus Scopulus	8.40	20:38	45
targa	13.8	20:35	6	taurica Chersonesus	10.62	148	
targarum	14.37	15:30	30	&	18.62	148	
tariacina	8.38	142		taurinum	8.38	30:43	40
tariana	21.82	132	30	taurini	8.30	30:43	40
tarienses	5.17	144	40	tauroentium	5.24	50:42	50
tarifa	4.6	35:36	40	tauromenium Colonia			
tarina	19.72	20:41	0		9.39	30:37	50
tarnafari	26.143	30:18	15	tauroscythæ	10.19	150	
tarodunum	6.28	20:47	50	taurus mons	17.66	138	
tarona	10.62	20:48	15	taurus promont.	9.39	30:37	20
taros	11.48	30:45	15	taurinum	7.45	144	30
tarpefus	17.71	143		taururum	7.45	144	30
tarquina	8.35	20:42	0	tautice	21.93	20:36	15
tarrabemij	8.31	141		taxgatum	7.29	50:46	15
tarracina	8.37	45:41	15	taxiala	26.125	132	15
tarracon	16.20	140	40	taxiana inf.	21.84	129	15
tarraconensis Hispa.	4.14	143		taxila ciuit.	26.125	132	15
tarraga	4.14	45:42	30	taxymiria	20.67	50:34	40
tarragona	4.16	20:40	40	taygeta mons	12.49	40:35	15
tarraciuut.	9.30	20:37	20	taygetus mons	12.79	40:35	15
tarrum	13.16	15:30	0	tazata inf.	23.95	142	0
tarfatica	7.37	40:44	36	tazos	18.68	147	30
tarfaregnum	25.108	127		tazus	10.62	40:47	30
tarfium	7.44	30:44	36	teanum	8.39	141	50
tarfos	17.67	47:36	50	&	8.41	40:41	26
tarfus	17.68	137		teatea	8.39	45:42	30
tartaria minor	10.63	149		tebenda	17.66	40:42	10
taruana	22.96	124	30	tecelia	6.31	159	0
taruanna	5.23	20:52	50	tectofaces	5.19	45:43	15
taruda	13.25	45:26	30	&	23.135	159	
tarufcum	5.23	143	40	tectofagæ	17.63	142	
taruedum promont.	3.31	20:60	15	tectofages	5.22	144	
tasca	19.75	30:40	20	tedanij flu. ostia	7.39	20:44	30
tasitia	16.60	30:22	0	tediastrum	7.38	40:44	50
tasopium	26.140	30:22	0	tedium	20.77	30	30
tafta	5.19	144	45	tege	14.42	40:27	30
taftache	21.84	99:36	20	tegea	12.49	50:36	20
&	21.99	136	20	telchina	12.50	137	
taftina	19.74	40:43	0	telchinis inf.	17.58	135	
taftilla	26.134	118	50	teleba ciuit.	19.85	146	50
tathis	16.61	117	0	telesia	8.40	30:41	20
tathyris	15.61	20:25	30	telistobogij pop.	17.61	142	
taua	15.61	40:30	36	telmessus	17.60	30:35	50

telmessus

P A R S P R I M A

telmessus	17.60	10:35	50	terta	11.51	40:43	6
telobis	4.16	141	10	terua	19.78	141	50
temala	27.159	112		teruer	4.15	30:40	20
temala flu. ostia	27.157	30:39	0	terius	20.67	136	
temefa ciuit.	8.40	139	0	terij flu. ostia	20.66	10:35	0
temi flu. ostia	9.30	15:38	0	tetradium	17.63	139	30
temius flu.	9.30	138		tetrapolis reg.	20.69	135	
temnus ciuit.	17.57	40:40	30	tetrapyrgia	15.53	20:31	15
templum	15.61	40:30	36	&	17.66	139	20
tempfa ciuit.	8.40	139	0	teuca mons	9.51	151	0
tenaria promontorium				teuderium	6.29	20:53	20
	12.50	134	20	teuero flu.	8.36	30:41	30
tenarium	12.50	134	50	teuochamæ	6.37	151	
tenarum promontorium				teurisci pop.	11.49	148	
	12.50	135		teurnia	7.34	40:45	40
tenebrium promontorium				teuthrona	12.50	10:34	56
	4.15	56:39	20	teutoburgium	7.44	15:45	40
tenebrius portus	4.15	30:40	0	teutones	6.39	155	
tenese	13.17	30:33	30	thabane	22.85	40:16	20
tenetinf.	3.23	154	20	thabba	14.35	20:28	20
tenedus	11.56	141		&	22.78	40:16	10
&	17.55	141		thabuca	4.14	142	50
tenia regio	15.60	130		thabudis	16.34	122	0
teniffa	13.17	50:31	10	thaccona	20.77	45:34	30
tennagora	26.132	117	0	thama	22.71	127	0
reno inf.	3.25	154	20	thagora	27.168	16	0
tenfij pop.	11.56	148		thagulis	14.44	15:29	0
tentirites	15.61	50:26	10	thalamons	16.38	110	0
tentyra	15.61	50:26	10	&	16.40	115	
tenus inf.	12.55	637	30	thalame	12.51	136	0
teos	17.57	10:38	20	thalassia inf.	11.52	142	
teracatiræ	6.41	148		thalassia inf. & ciuit.	11.51	45:41	30
teramum	8.38	20:42	20	thalatha	20.80	132	10
terapne inf.	8.31	141		thalina	19.75	20:42	45
terassa	17.67	40:36	50	thaluda flu. ostia	13.8	30:35	0
terebia	19.77	20:40	56	thamaritha	13.23	10:27	15
terebos	4.13	139		thamaro	20.66	20:31	20
terebrius flu. ostia	4.12	30:38	30	thambes mons	14.30	128	
teredon	20.80	132		thambis montis limites			
tergestum	8.35	156			14.29	30:27	30
tergestum Colonia	8.34	45:44	56	&	32	128	30
teriana	8.40	20:38	45	thamis flu.	3.20	30:54	30
teridata	20.77	30:35	20	thamis flu. aetuarium	3.20	30:54	30
termerium	17.57	20:36	26	thamma	20.66	15:31	30
termes	4.11	30:42	26	thamondocana	16.23	117	0
termessus	17.62	10:37	15	thamor ciuit.	20.71	30:34	0
termilla pop.	17.61	138		thamudeni	22.68	130	
terouenne	5.23	20:32	50	thamydeni	22.68	130	
terpillus	12.49	10:40	50	thamydita	22.68	130	
terrechine	8.37	45:41	15	thandata	14.32	129	45

k 4 thanuthis



I N D I C I S P T O L E M A E I

thanuthis	15.55	40:29	45	theramne	12.51	36	0
thapaua	22.71	40:29	0	therafia inf.	9.36	36	0
thapfacus	20.73	30:35	6	&	12.54	45:36	0
thapfus	14.37	30:32	30	thergubis	20.74	40:36	20
tharra	27.162:austr.	40		thermaicus sinus	12.50	40:40	0
tharro inf.	22.85	15:24	45	thermae Himeræ ciuitas			
thafia	14.33	27	40		9.37	6:37	15
thafpis	22.98	27	40	thermeda	4.12	41	50
thaliös	11.51	45:41	30	thermidana	7.46	41	45
thracia	11.54	43		therminæ	9.37	6:37	15
thamorc ciuit.	20.71	30:34	0	thermoden flu.	17.68	44	
thauba	20.72	45:31	30	thermodontis fluuij fontes			
theate	8.39	45:42	30		17.68	30:42	30
theaua	4.15	15:40	40	ostia	17.67	43	15
thebais	15.62	26		thermopilæ	12.48	30:38	40
thebarga	21.84	30:36	40	thermuthiacus flu.	15.61	30:30	15
thebæ	15.63	26		thesbitis lacus	19.78	43	15
thebæ ciuit.	22.69	40:21	0	thespiæ	12.51	26:37	40
thebæ Boeotia	12.52	40:37	50	thesproti	12.46	39	
thebæ hachiotidis	12.51	10:38	36	thesprotorum regio	12.45	45:37	56
thebæ theilabiz	12.51	10:38	36	thessalia	12.48	38	
thebesca	14.30	30:29	45	thessali	12.47	38	
thebura	21.83	36	30	thessalonica	24.49	50:40	20
thebæ	14:38	30:31	20	thesara	21.81	15:38	30
thelbalane	19.76	15:39		thessaris flu.	18.72	48	
thelbe	21.80	36	0	thessarus flu.	18.71	47	
thelbencane	78.30	35	30	thessyris flu.ostia	18.69	40:47	0
thelchir	26.127	16	10	theuchira	15.48	40:31	20
thelda	20.74	15:34	45	theudali	14.53	20:31	40
thelme	20.77	40:32	0	theuprofopon,uel defacies promot.			
thelmeniffus	20.69	40:35	0		20.67	20:34	15
thema	20.71	30:35	50	theuthrania	17.61	30:44	0
themeotæ	18.72	53		thiagola lacus	11.56	48	
themifonium	17.66	10:38	30	thialemath oppidum	22.83	14	0
themifua	14.34	40:28	40	thiauna	19.82	15:46	40
themma	20.75	31	40	thibinis	13.21	31	10
themorum regio	22.80	25		thina	27.180:austral.	3	
themicyra	17.66	20:43	6	thieba Colonia	14.29	30:30	45
thena	20.67	6:31	45	thiganus inf.	12.48	30:34	40
thenæ	14.38	30:31	20	thige	16.21	17	30
theodosia	10.63	20:47	20	thimifa	14.35	32	10
theon Soterum, hoc est, Deorum salu				thinx promont.	11.55	50:44	0
tarium portus	16.65	30:17	30	thimiffa	14.33	32	30
theophanius	18.71	35		thinites	15.61	50:27	10
theophani flu.ostia	18.68	38:51	40	thintis	15.50	30	15
theophila	26.114	15:21	10	thio	17.59	56:43	30
theopolis	20.69	35	30	thiponobasti emporium			
thera	14.38	30:31	20		27.166	20:4	45
&	17.59	36	15	thisbe	12.51	37	46
thera inf.	12.53	50:36	26	thifica	14.33	15:32	0
				thiffizima			

P A R S P R I M A

thiffizima	13.18	10:29	10	thuzicath	14.28	16:32	30
thizibi montes	14.41	29		thyannis	12.47	39	
&	14.41	15:28	0	thyamis flu.ostia	12.46	30:38	6
thimiffa	14.33	32	30	thyamis promontoria			
thmuis	15.62	20:30	50		12.46	30:38	0
thoana	20.67	30:30	30	thyatira	17.58	39	30
thoantium promontorium				thycimath	16.38	19	40
	17.57	34	40	thyle	3.29	63	0
thoas	12.48	26:37	30	thynias	17.57	40:43	20
thoatis lacus	19.78	43	15	thynnias	11.55	50:44	0
thoæ inf.	12.48	10:37	20	thyrrhenum mare	7.36	41	
thogara	24.171	20:39	40	thyrsus flu	9.31	38	
tholobona	26.136	20:27	0	thyrsi flu.ostia	9.30	30:37	10
tholofani	5.19	45:43	15	thyfdrus	14.37	50:32	0
tholoufe	5.20	30:44	15	tiagar	22.85	21	20
S. thomas	17.67	30:34	15	tiariulia	4.15	30:40	20
thonitis lacus	19.78	43	15	tiasum	11.45	30	
thospia	19.74	20:39	50	tiaura	26.115	50:18	50
thospites ciuit.	19.74	40		tiaufa	26.121	40:28	50
thospitis palus	19.74	40		tiberias lacus	20.67	15:32	6
thracia	11.53	44		tiberij forum	5.28	40	
thracius Bosphorus	11.56	43		tiberiopolis	17.60	15:39	30
throana	24.174	40:47	40	tiberis flu.	7.36	42	
&	27.167	8	30	&	8.37	42	
throasca	22.99	40:23	40	tiberis flu.ostia	8.36	30:41	30
throni ciuitas & extrema				tibifca	11.55	46	15
	20.66	45:35	0	tibifcum	11.46	40:44	50
thronium	12.51	15:38	15	tibifcus flu.	10.46	47	
thubutis	14.29	30:28	20	&	11.46	44	15
S. thubere	5.21	30:44	30	tibula ciuit.	9.30	40:38	50
thubuna	13.23	50:28	30	tibulati	9.32	39	
thuburbo	14.35	30	10	tibur	8.36	50:42	0
thubuscum	13.23	45:31	20	tiburorum reg.	7.30	43	45
thudaca	13.20	50:32	20	ticarij flu.ostia	8.30	15:39	40
thuilath	16.11	30:21	40	ticelia	14.34	40:29	0
thumata	22.77	40:21	20	tichafa	14.36	28	40
thumna	22.71	10:24	50	ticinum	8.31	44	0
&	22.79	17	15	tieti	8.39	45:42	30
thumufda	14.31	40:32	0	tifernum	8.34	40:43	26
thunuba	14.33	20:27	30	tigris	13.19	30:32	30
thunudronum Colonia				tiglyphon	27.153	19	
	14.28	20:30	30	tigrana	21.82	40:41	30
thupæ	16.26	30:16	40	tigranoama	14.79	45:40	0
thuria	12.49	50:35	10	tigranocerta	19.76	45:39	40
thurifera regio	22.86	20		tigris flu.	19.76	39	
thuris	22.75	15:13	0	&	20.77	73	
thutium	8.41	56:39	30	&	21.77	37	
&	12.50	15:35	20	&	21.80	30:31	0
thusiathath	13.22	20:31	30	tigridis flu. fontes	19.74	40:39	40
thufpa	15.43	17	40	tigullia	8.30	36:42	56
				tilaempti			

INDICIS PTOLEMAEI

titianempti flu. ostium	8.33	50:44	50	titariffus	17.69	45:39	45
titledæ	27.15	2	25	titi flu. ostia	5.17	20:50	40
tilium ciuit.	9.30	38	40	&	7.42	20:43	20
tilox promont.	8.30	41	30	titianij	8.31	41	
timacum	11.47	30:43	0	titij flu. ostia	7.42	20:43	20
timagenis inf.	22.66	23	45	titua	17.64	15:42	30
timanthath	20.66	15	31	titua	26.122	35	40
timæa	17.59	45:42	20	tituacia	4.13	41	20
timenchus flu.	9.39	38		titus	7.44	44	
timica	14.34	50:27	40	tiuua	4.10	40:38	30
timici	13.13	50:33	10	tlo	17.60	36	40
timnus mons	17.57	40:40	30	tlos	17.60	36	40
timonitis	17.61	43		tmolus mons	17.58	30:38	30
tinula	26.110	114	45	toacæ	21.89	30	20
tina flu. ostia	3.24	58	30	toana	26.136	30:32	0
tingeri	6.29	52		robata	17.62	20:43	0
ting's Casarea	13.6	30:35	56	tobij flu. ostia	3.15	30:54	30
tingitania	13.11	32		tobolisti pop.	17.61	42	
tingitania mediter.	13.6	35		tobros	14.34	30	30
tinula	19.73	30:42	30	tocari	18.68	52	30
tinna flu.	3.25	59		tocofosida	13.7	10:33	30
tinodes mons	15.58	30:26	40	tocofana	27.154	14	
tioli	8.36	50:42	0	tocofanna flu. ostia	27.153	14	30
tion	17.59	56:43	30	toducæ pop.	13.26	27	
tisala	13.17	30:33	30	toga	19.78	50:43	40
tispherni flu. ostia	8.12	42	30	toi mediterranea	15.62	15:24	20
tisphonis flu. ostia	20.68	30:35	30	toiue op.	3.15	30:54	30
tirallis	17.67	38	20	tolafhachora	17.61	15:40	56
tiria fona	4.13	50:41	40	toledo	4.10	41	0
tirificum	11.48	30:45	15	toletanum regnum	4.9	40:41	0
tirista ciuit.	11.52	40:45	10	toktum	4.10	41	0
tiristis promontorium	11.55	45	10	tolfa	8.35	40:41	56
tiritum op.	11.49	46		toliapis insula	3.23	54	20
tirittha	20.73	50:39	15	tolistobogi	17.61	42	
tirium	8.42	30:41	15	tolistobogi	5.19	45:43	15
tifa	22.107	123		toll	5.26	30:47	0
&	22.101	10:22	0	tolometa	15.49	6:31	10
tifaparinga	26.132	24	20	tollon	5.24	50:42	50
tifara flu.	5.27	45		tolmidessa	20.70	26:34	30
tifara fontes	5.28	44	0	tolosa Colonia	5.20	30:44	15
tifara commixtio cum Rhodano	5.22	20:44	30	tomara	27.172	18	0
tifarchi	15.55	50:30	50	tomis	11.55	45	50
tifibi flu. ostia	3.15	40:56	20	toncari	18.68	53	0
tifobus flu.	3.17	57		tone flu. ostia	3.15	40:52	10
tifobis flu. ostia	3.15	40:56	20	tongri pop.	5.24	53	
tiffa	9.38	50:38	0	tonice Emporium	16.73	Austra	
tifurus	14.36	50:28	40	lis	4	15	
titanis portus	8.30	20:39	36	tonzarma	21.81	40:41	45
				tonzi	11.55	44	30
				tonzos			

PARS PRIMÆ

tonzos	11.54	30:43	20	treba	8.37	30:41	45
topiris	11.51	20:42	0	trebenda	17.61	10:36	15
torbia	8.28	30:42	30	trebula	8.39	58:41	30
torcello	8.33	20:44	26	tremiti inf.	8.40	40:43	0
tordefillas	4.9	50:42	40	tremithus	20.66	26:35	26
torétice extrema	18.68	47	0	trenes	5.26	49	10
torga	6.36	30:52	20	trento	8.33	40:43	45
tornacenses	5.25	15:51	40	tretos portus	22.86	20:13	45
tornacum	5.25	15:51	40	tretum promont.	14.27	45:32	45
tornay	5.25	15:51	4	treua	6.33	55	40
toro	4.9	40:42	10	treuerensis metrop.	5.26	49	10
torocca	10.58	30:49	0	treuium	8.39	56:41	30
torona	12.46	45:38	0	tribactra	23.112	15:45	30
toronaici sinus intima	12.50	40:40	26	triballi	11.51	44	
torone	12.50	45:40	20	tribanta	17.59	40:40	36
torquemada	4.9	40:43	20	tribafina	25.106	33	44
torona	8.30	40:43	30	triboci	5.27	48	
tortofa	4.15	15:40	0	tribocum regio	5.27	50:48	20
&	20.67	10:34	40	triacadiba inf.	26.113	30:11	0
tosala Metrop.	27.150	23	20	triacafij	5.23	48	
tosarena regio	19.77	45		triacasteni	5.26	30:45	0
toscania regio	8.31	43		trica	12.48	6:39	0
totacene pop.	25.107	31		triccasi	5.23	15:47	45
totena regio	19.79	44		tricomia	17.60	41	10
rotocene	25.106	31		triconium op.	11.46	45	
roue op.	3.15	30:54	30	tricornesij	11.47	45	
tracana	10.58	30:49	45	tricornium	11.46	44	30
trachia	17.65	38		tridentum	8.33	40:43	45
trachin	12.50	50:38	30	trient	8.33	40:43	45
trachiotis ciuit.	17.66	10:36	56	frier	5.26	49	10
trada	13.15	10:33	30	frierorum promont.	14.43	15:31	20
tragonice	21.87	40:31	40	trieste	8.34	45:44	56
tragurium	7.43	42	45	trigauæ	13.15	15:30	45
traiana	8.36	30:43	26	triglyphon regia	27.154	18	0
traiana legio	5.27	30:50	36	trileucum promont.	4.8	15:45	50
traiana Vibia	11.47	50:45	15	trilingum	27.154	18	0
traianopolis	11.53	42	15	trimanium	11.52	20:44	50
&	17.56	40:40	15	trimiscen	13.9	34	20
traiectum	5.26	30:53	20	trimontium	3.19	59	0
trallis	17.58	40:38	6	&	11.52	30:42	45
tranomorani pop.	10.49	54		trinacris inf.	9.39	38	
transducta	4.6	40:36	20	trinassus nauale	12.50	26:35	10
trapano	18.69	40:49	50	trinesia inf.	26.116	20:12	0
trapezonda	17.70	45:43	6	trinoantes	3.19	55	0
trapezopolis	17.59	30:38	15	trinobantes	3.21	55	0
trapezuntia	17.70	30:43	20	trinobates	3.21	55	0
trapezus	19.71	43		triocla	9.38	36	45
trapezusa	17.70	30:43	6	triochala	9.38	36	45
trauxa	21.93	37	40	tripangalida	26.121	15:19	40
				triphulum	11.52	15:48	15
				tripoli			

I N D I C I S P T O L E M A E I

tripoli	17.61	30:44	0	tuburnica Colonia	14:30	31	49
&	17.68	20:43	20	tuburica	14:29	20:30	30
tripolis	14.42	32		tubusuptus	13.23	45:31	20
&	17.59	38	30	tucaba	16.18	19	30
&	20.67	30:31	20	tucca	13.20	31	30
triquetra inf.	9.39	38		&	14.29	30:31	20
trira	8.30	43	20	&	14:34	329	50
trifachi uilla	15.56	20:31	6	tucci	4.8	37	10
trifanton flu.	3.21	54		tuccitora	15.55	10:30	15
trifantonis flu. ostia	3.20	20:53	0	tucis	4.8	37	10
trifidis	13.9	33	10	tucma	14.35	30:30	10
trifmis	11.54	30:46	20	tucris	4.12	40:42	10
trifum	11.44	10:47	45	tucrumuda	16.41	30:15	30
trifudes insulae duae				tudæ	4.8	20:42	45
	16.67	30:17	30	tudela	4.12	40:42	10
trifolus	12.48	41	30	tuder	4.12	30:38	30
trite inf.	22.86	30:12	0	&	8.35	50:42	50
tritium metallum	4.13	42	50	tudertum	8.35	50:42	50
triton flu.	14.39	31		tugsis æluarium	3.27	59	
triton flu. ostia	14.38	40:30	45	tuerobis flu. ostia	3.15	30:55	10
tritonis palus	14.38	40:29	40	tuesis	3.26	51:59	10
tritum promont.	14.27	45:32	45	tugma metrop.	27.152	30:22	15
triueri	5.26	49	10	tur	4.6	20:43	45
troas	11.56	41		tuitana	4.6	20:43	45
troas Alexandri	17.55	26:40	40	tuitium	4.14	40:43	45
trochara	15.48	40:31	20	tulensij	13.19	32	
troemi	17.65	44		tuliphurdum	6.32	54	0
&	17.65	42		tulifurgum	6.32	40:53	20
troezen	12.49	10:35	26	tullæ	5.26	30:47	0
troezena	12.52	20:36	6	tullenses Lotharingiæ			
trogilium promont.	17.57	10:37	40		5.26	30:47	0
trogoditæ tab.	1.10			tullica	4.13	40:42	45
&	11.55	47		tullonium	4.13	56:43	45
&	16.75	5		tullium	5.26	30:47	0
troia	17.55	50:41	0	tumarra	13.26	30:29	0
troia Irpinorum	8.41	40	45	tumelitha	16.41	19	0
troicena	12.52	20:36	6	tuneth	14.33	32	30
troicus	15.64	30		tunis regnum	14.33	32	30
tromarica	11.53	45	30	tuntobriga	4.8	30:43	26
tron-o	8.37	40:43	20	tuolæ flu. ostia	8.31	30:40	36
trophæa Augusti	8.28	30:42	30	tuphium	15.62	25	20
trophæa Drusi	6.33	45:52	45	turaphilum	13.21	20:31	15
trucio	4.14	40:43	45	turbula	4.13	30:39	15
truentinus flu.	8.38	44		turchiamaior	17.58	42	
truenti flu. ostia	8.37	40:43	20	turde	8.35	50:42	50
trulla portus	22.84	12	40	turderani	4.7	39	
trutaia	6.31	30:49	20	turdi pop.	4.9	10:38	50
tubanti	6.38	52		turditani	4.4	20:38	0
tuboricum	4.14	40:43	45	turduli pop.	4.10	38	
tuburbis	14.35	30	10	turiallo	4.13	50:41	40

turiz

P A R S P R I M A

turiz flu. ostia	4.15	39	0	tyramba	18.17	51	
urin	8.30	30:43	40	tyrambæ	18.73	52	
turmogum	4.8	40	15	&	18.69	40:49	50
turodori	4.6	30:43	40	tyras ciuit.	11.56	47	26
turon	6.33	51		tyras flu.	10.55	40	
turquestan regnum	25.107	38		tyricata	10.63	30:47	40
turres aibæ	4.6	10:39	20	tyrisia	12.47	30:39	56
turriga	4.8	50:44	36	tyrania	12.49	30:36	20
turris lapidea	23.136	44		tyrrhenum mare	8.34	41	
&	24.136	44		tyrrheni	8.1	45:42	45
turulis flu. ostia	4.15	39	0	tyrus ciuit.	20.67	32	20
turuntus flu.	10.58	58		&	20.67	33	20
turunti flu. ostia	10.56	58	30	tyrus inf.	22.90	24	40
turupij	5.20	46					
turupiana	4.6	20:43	45				
turza	14.35	40:31	50				
tuscia	8.33	43					
tuscorum regio	8.31	43					
tuscubis	14.35	30:28	10				
tusculum	8.36	50:41	45				
tusiagath	13.22	20:31	30				
tutela Ara	8.31	30:40	30				
tuticum	8.40	10:41	40				
tuuede	3.27	59					
tyabræ	23.110	56					
tyana	17.66	38	56				
tyanidis prefectura	17.65	39					
tybræ	23.110	56					
tyboli	8.36	50:42	0				
tyde	8.20	42	45				
tylus inf.	22.50	24	40				
tymethi flu. ostia	9.38	20:38	25				
tympania	12.49	30:36	20				
tyna flu.	26.132	16					
tyndarium	9.38	30:38	20				
tyndarij scopuli tres	15.55	50:31	30				
tyndis ciuit.	26.116	14	30				
tyndis flu. ostia	26.138	30:16	0				
tyndis fluuij fontes							
	26.137	22	30				
tyndus flu.	26.137	22					
tynna	17.66	50:38	30				
tynæ fluuij fontes	26.133	17	0				
tynæ flu. ostia	3.24	58	30				
&	26.131	40:12	45				
tynewmouth æstuarium							
	3.25	58	30				
tyra flu.	10.56	49	40				
&	11.53	48	30				
tyræ fluminis ostia	11.56	20:47	40				

V.

A abar	13.21	20:32	30
uaccæi	4.9	45:43	56
uaccæi pop.			
fol.	4.11	43	
uaci flu. ostia	4.5	10:41	20
uacantium	7.43	30:46	30
uacorium	7.36	45	45
uacua flu.	4.5	10:41	20
uacuacæ pop.	13.11	28	
uadasi	21.89	37	
uadata	17.65	20:40	6
uadæi pop.	22.70	20	15
uadicasij pop.	5.24	47	
uadinia	4.11	20:44	40
uadris fluuij fontes	26.130	30:37	0
uaga	14.28	31	40
uagæ	13.15	15:30	45
uagoritum	5.18	40:50	0
uagum promontorium			
	8.31	36:40	45
uata	13.8	30:28	15
ualaniæ flu. ostia	20.68	34	26
ualdenebro	4.7	30:43	45
ualence	5.23	44	20
ualentia	4.14	39	
&	5.24	45	
&	13.8	30:34	20
ualentini	9.31	37	
ualetium	8.41	15:39	6
ualeria	4.12	30:40	40
ualeria Colonia	8.31	30:40	6
ualeria ciuit.	8.31	56:36	0
ualerij flu. ostia	8.30	40:41	0
ualina	7.40	30:46	45
ualla	11.52	40:43	45
ualladolis	1		

I N D I C I S P T O L E M A E I

ualladolic	4.10	10.42	0	uaffarij	5.19	30.46	10
ualla	12.49	40.39	30	uaffatenfes	5.18	30.46	10
uallis oletana	4.10	10.42	0	uaticinium Dianæ	22.91	40.20	10
ualon flu.	13.8	336		uaunia	8.31	344	40
ualonis flu. ostia	13.7	335	50	uazagada	12.22	30.30	10
uallum Pafini	21.81	31	0	uazua	14.33	20.29	10
ualua mons	13.22	226	0	ubata	14.36	45.29	20
ualuenfes	8.40	342	20	ubeda	4.10	10.38	10
uama	4.6	15.38	26	ubifci	5.17	40.45	15
uamiceda	13.25	10.30	0	ubrix	16.14	20.13	20
uandabanda	23.12	343		uca	21.80	40.42	30
uandalia	4.4	20.38	0	ucana	17.64	10.40	56
uandalusia	4.4	20.38	0	ucia	4.7	37	40
uanduara	3.28	40.60	0	udacefpes mons	19.80	30.40	10
uanes	5.17	20.49	35	uddita	14.43	20.28	40
uangana inf.	23.120	15.11	20	udeni pop.	22.73	25	
uangiones	5.28	349		udon flu.	18.86	350	
&	6.29	351		udonis flu. ostia	18.87	348	20
uanius	16.41	222	40	udura	4.16	30.41	45
uar Moabar regnum	27.177	austral.	8 30	uectis	3.19	20.52	20
uarada	4.11	30.41	30	uedra flu.	3.20	359	
uararæftuarium	3.27	30.59	40	uedræ flu ostia	3.20	10.58	30
uararæftuarium	3.27	30.59	30	uegia ciuit.	7.36	50.44	30
uarciani	7.40	346		uegium	7.40	20.44	30
uardanus flu.	18.68	348		ueglia	7.36	50.44	30
uardani flu. ostia	18.68	348	20	uecibi	14.30	29	45
uardei	7.45	344		uelanis	18.49	342	45
uarduli pop.	4.14	344		uelauni	5.18	344	30
uargiones	6.29	351		uelauni pop.	5.19	345	
uari flu. ostia	5.27	30.43	0	uelayne	5.18	344	30
uaria	4.13	30.42	45	uelcera	7.38	30.44	45
uarica	19.75	20.40	0	ueletz	4.9	15.37	15
uaricum	5.20	15.46	40	uelezmalaga	4.9	15.37	15
uaria	6.36	350		uelia	4.9	38.30	0
uarna	21.81	342	0	&	4.13	56.43	20
uarpna	25.105	30.37	0	uelix	8.41	340	
uarfapa	17.67	50.39	30	uelitre	48.37	10.41	30
uaruaria	7.41	10.40	20	uelitri	8.37	10.41	30
uarus flu.	5.28	345		uelitrum	8.37	10.41	30
uarutha	19.73	343	0	uelladis	4.6	40.41	6
uafada	17.64	39	26	uellegia	16.28	30.17	40
uafana	13.18	20.31	40	uellica	4.12	30.44	15
uafaletus mons	14.38	329		uelona	12.45	6.40	10
uafbaria	13.12	30.34	0	uelpi montes	15.48	38.2	
uafci	4.15	36.43	56	uelta pop.	10.50	358	
uafcones pop.	4.15	344		ueluca	4.11	50.41	50
uafada	19.76	346	20	uelunum	8.32	30.44	40
uafio	5.26	343	30	uempfum	8.37	30.41	30
uafiorum	5.26	343	30	uenaftrum	18.38	40.41	40
				uendelia			

P A R S P R I M A

uendelia	4.12	40.43	15	ueruufum promontorium	3.30	50.59	40
uendiontorum regio	8.28	30.43	6	&	3.50	359	40
ueneca	21.93	20.38	15	uefape	21.89	40.38	40
uenedæ	10.48	356		uefcethra	13.24	30.27	30
uenedici montes	9.47	30.55	0	uefci	4.9	30.37	30
&	10.48	355		ueffones	5.23	30.48	50
uenedicus finus	10.48	357		ueffinorum regio	8.39	342	40
ueneli	5.19	351		ueiulo monte	8.28	30.43	40
ueneliocafij	5.20	351		ueterra ciuit.	5.27	351	50
uenelorum regio	5.18	50.50	50	ueteftum	17.62	40.43	0
uenera	17.66	36	50	uettones pop.	4.8	341	
ueneria	4.5	40.37	30	uetula portus	15.57	20.31	6
ueneria ficca	14.30	30.30	50	uetulonium	8.34	342	30
ueneris ciuit.	15.62	15.29	40	uetus Scepfis	17.56	15.40	20
ueneris inf.	15.65	325		uexalla æftuarium	3.16	353	30
ueneris templum	4.20	20.42	20	ugia	4.5	30.37	45
&	5.20	343		uibantauarium	10.53	30.48	40
ueneris portus	8.31	6.42	50	uibarnum	8.42	341	0
ueneris Aphrodisiæ inf.	15.65	15.25	0	uibionis pop.	10.60	358	
S. uenerius	8.31	6.42	50	uibifci	5.17	40.46	15
ueneres pop. fol.	7.			uicarellum	8.31	45.43	10
ueneri pop.	5.19	350		uicentia	8.32	10.44	30
&	5.17	349		uicenza	8.32	10.44	30
uenetix	7.34	345		uich	4.16	40.42	10
&	8.34	346		uictoria ciuit.	3.23	30.59	0
uenetus lacus fol.	7.			&	4.12	30.44	15
uenicium	8.30	50.40	30	&	13.14	30.32	20
uenicinium promont.	3.12	50.61	20	uicus aquarius	4.16	40.42	10
ueniconion promontorium	3.10	361		uicus Elbij	8.35	50.42	6
uendenis	11.48	342	30	uia ciuit.	13.17	40.33	0
uennes	7.31	346		uia flu.	4.7	345	
uenta	3.18	40.53	30	uiadus flu.	6.43	356	
&	3.20	30.55	20	uiadi flu ostia	6.42	10.56	0
uenufia	8.41	40.40	30	uiana	7.31	346	40
uepia	7.40	20.44	30	uiaron en Berri	5.20	15.46	40
uepillium	14.36	15.29	0	uidiana portus	5.16	30.49	40
uerbica pop.	13.9	34		uidogara finus	3.21	20.60	30
uercellæ	8.31	343	30	uidrus flu.	6.29	354	
ueretum	8.42	20.39	0	uidri flu. ostia	3.30	354	
uergeli	8.31	343	30	uidua flu.	3.13	361	
uergilia	4.11	10.38	0	uiduæ flu. ostia	3.13	361	
uergones	4.8	30.41	40	uia flu. ostia	4.54	0.44	20
ueromandi	5.25	30.50	0	uienna	5.23	345	0
uermandois	5.25	30.50	0	uienna Auftria	7.37	45.46	20
uerona	8.33	344	0	uienne Galia	5.23	345	0
uerues pop.	13.9	34		uiliturno	8.38	45.41	6
uerulanum	3.19	20.55	30	uilla uicus	13.12	40.32	0
uerurium	4.7	15.41	6	uilla Francha	8.30	344	0
				&	8.78	15.42	45
				uillacum	1 2		

I N D I C I S P T O L E M A E I





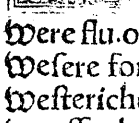
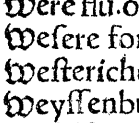
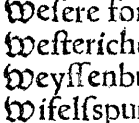
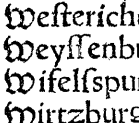
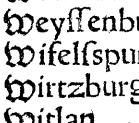
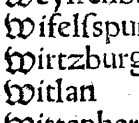
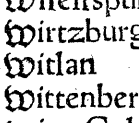
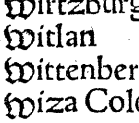


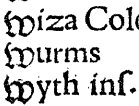
uillacum	7.36	345	45	uisot	8.28	30:45	40
uillalon	4.10	343	20	uispi	6.29	350	
uilumbri	8.36	343		uistula flu.	6.45	354	
uiminacium	4.11	343	30	&	10.45	355	
uiminatum legio	11.46	30:44	20	uistula flu. ostia	6.45	356	0
uinentia	8.33	345		caput	6.44	352	30
S. uinentij caput	4.2	30:38	15	uisurgis flu.	6.32	355	
uindelicia	7.32	15:47	10	uisurgis flu. ostia	3.32	354	
uinderij flu. ostia	3.15	360	15	&	6.31	355	15
uindia	17.61	40:41	40	uitaca	13.23	45:29	30
uindinum	5.20	45:49	20	uiterbo	8.34	42	30
uindion mons	4.10	345		uituriges	5.20	15:46	40
uindius mons	26.130	328		ulci	8.40	40:40	20
uindij montis fines	4.9	345		ulcinium	7.45	41	30
&	11.30	344	15	ula pop.	18.87	350	
&	26.127	327		ulispada	28.126	20	borealis 40
&	135.27			ulzibira	14.36	31	20
uindomagus	5.21	30:44	30	ulla	4.10	30:38	0
uinnouium	3.17	30:58	0	ulma	6.32	30:47	30
uintimia	8.29	10:42	45	ulpia legio	5.27	40:51	50
uintimilium	8.29	10:42	45	ulpia Traiana	11.47	50:54	15
uintium	8.28	30:43	40	ulpianum	11.47	30:47	30
uinundria	7:38	30:45	20	&	11.48	30:42	40
uinzela	17.62	30:41	20	ulufuburitanum op.	14.36	31	20
uion ualentia	8.40	15:38	56	ulyflea	45.10	340	15
uicq	4.76	40:42	30	ulyfipana	4.5	10:40	15
uir flu.	4.7	346		ulyxia promontorium	9.39	50:39	15
uir flu. ostia	4.6	15:45	30	umbri	8.55	344	
uirane	5.17	40:48	45	una flu.	15.9	329	
uirubefca	4.12	343	0	una flu. ostia	13.8	328	30
uirballum promont.	8.30	340	30	unzela	17.63	35:37	30
uiride caput promontorium	16.13	38	0	uobrix	13.9	20:34	15
uiritium	6.41	354	30	uocontij	5.26	343	30
uironium	3.16	45:55	45	uodona	22.80	317	20
uirunum	6.40	30:55	0	uoeca	4.9	26:45	20
&	7.36	40:45	45	uogefus mons	5.26	15:46	0
uiruedrum promontorium	3.31	360		uogia	4.9	338	30
uiruesca	4.12	343	0	uol	14.34	45:32	30
uiruni	6.36	355		uolaterra	8.33	45:42	40
uisburgij	6.42	352		uolaterræ	8.33	45:42	40
uisco	4.11	10:42	0	uolaterranorum portus	8.33	42	30
uiscum	4.11	10:42	0	uolcæ	5.19	45:43	15
uisco	4.11	10:42	0	&	5.21	30:44	30
uiserz flu. ostia	6.31	355	15	&	8.34	40:42	10
uiserz fontes	6.34	352	30	uolci	8.34	40:42	10
uiseria	11.40	347	10	uolga flu. ostia	18.87	30:48	50
uisfontium	5.26	346	0	uolgesia	20.78	20:34	30
&	7.40	45:45	26	uolha flu. ostia	18.87	30:48	50

uoli





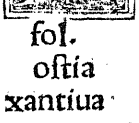
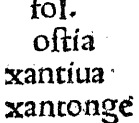
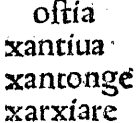
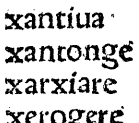
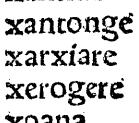
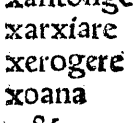
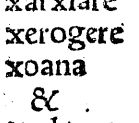
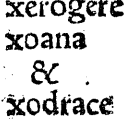
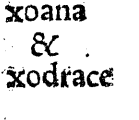
P A R S P R I M A

uoli pop.	13.10	332		uulcani insula	9.38	50:38	36
uoliba	3.14	45:52	20	uulturnum	8.38	45:41	6
uolobriga	4.6	342	36	uxama argela	4.11	50:42	15
uolfas sinus	3.29	360	30	uxamabarca	4.13	344	15
uolfci	8.36	40:41	40	uxella	3.15	352	45
uolfinum	8.35	342	20	uxellum op.	3.18	30:59	20
uolubilis	13.8	15:33	40	uxentum	8.41	30:39	40
uorganium	5.17	40:50	10	uxentus flu.	26.140	324	
uornacia	5.27	50:48	50	uxentus mons	26.142	324	
uorochtha inf.	22.94	20:25	30	&	26.336	22	& 143:24
uranopolis	17.61	40:37	20	&	27.139	322	
urathenæ	27.170	31	20	uxuma	4.11	50:42	15
uratislauiæ	6.40	350	30	uzan	14.33	15:31	20
urbara	13.12	50:33	30	uzara pop.	14.38	327	
urbfa	8.36	56:42	56	uzecia	14.37	56:31	10
urbona	4.7	30:37	26	uzia	21.91	40:30	0
urce	4.12	37	20	uzicath	14.29	332	
urceil	8.31	343	30	uzita	14.36	50:32	20
urcesa	4.11	40:39	45				
urchoa	20.73	30:32	40				
urcinium ciuit.	8.30	10:40	10				
urenna	4.10	50:43	56				
urecum	8.42	30:39	30				
urgel	4.15	30:42	30				
urgl	4.10	45:37	10				
urina	4.7	337	40				
urima	20.71	45:37	30				
urium	4.5	40:38	20				
urolanium	3.19	20:55	30				
urfa Baluia	8.36	56:42	56				
urzan	21.84	40:31	40				
usadium promont.	13.7	30:29	15				
usadetus mons	14.38	329					
usargala	16.35	326					
usargala mons	16.35	320	20				
usari flu. ostia	13.23	32	15				
usbium	6.35	347	0				
usellis ciuitas Colonia	8.30	30:36	56				
usilla	14.38	10:32	10				
uski flu. ostia	3.16	30:54	30				
uslara	13.22	30	40				
ustæ flu. ostia	3.16	30:54	30				
ustica insula & ciuitas	8.36	30:38	45				
uthina	14.34	15:31	20				
utica	14.33	40:32	45				
uticna	14.35	40:32	30				
utidana	11.53	10:47	40				
utrich	5.26	30:53	20				

W.

 Anspeck	3.26:	358	40
 Waterford	3.13	30:58	40
 Wechestre	3.18	30:59	20
 Weli	5.18	50:50	50
 Were flu. ostia	3.20	10:58	30
 Wesere fontes	6.31	355	15
 Westericher	5.25	347	
 Weyffenburg	10.60	30:48	40
 Wifelspurg	5.28	345	30
 Wirtzburg	6.30	10:50	0
 Witlan	3.16	20:55	0
 Wittenberg	6.37	30:52	20
 Wiza Colonia	13.13	20:34	0
 Wyrms	5.27	50:48	50
 Wynth inf.	3.19	20:52	20

X.

 Ainctes	5.17	40:46	45
 xanctones	5.17	40:46	45
 xanthus	17.60	15:36	10
 xanthi flu. fontes			
 fol.	17.60	37	40
 ostia	17.55	15:41	0
 xantua	4.15	10:39	0
 xantonge	5.17	40:46	45
 xarxiare	25.106	20:29	15
 xerogere	26.116	20:19	50
 xoana	17.63	15:43	0
 &	26.113	30:21	30
 xodrace	26.116	320	15

l 3 xois

I N D I C I S P T O L E M A E I

xois	15.61	40:30	45	Zarax	12.12	51:35	40
xoites	15.61	40:30	45	zaradrus	26.133	37	
xyline	17.72	6:44	10	zaradri flu. fontes	26.132	36	0
xylopolis	12.49	20:41	0	zarama	21.92	20:36	30
Yorck	3.20	57	20	zaranis	21.86	37	0
				zaratha	13.23	30:30	30
				zaratae	23.105	59	
				zaratae pop.	23.115	58	
				zarex ciuit.	12.51	35	40
				zarex mons	12.51	35	20
				zargidana	11.55	40:47	45
				zaria spa	23.116	41	0
				zaria sps flu.	23.115	43	
				zaria sps fontes	23.113	39	0
				zariaftes	23.116	41	0
				zarispa	23.115	44	0
				zarmizegetusa regia	11.47	50:45	15
				zaruana	19.75	40:41	45
				zazaca	21.85	40:39	30
				zazynchus inf. & op.	12.47	30:36	30
				zedicho	14.43	56:30	0
				zefano	17.68	50:43	20
				zegrensi pop.	13.8	30	
				zelia	17.56	41	30
				zelis	13.6	30:35	10
				zemythus	15.49	50:31	30
				zenobij septem insulae			
				zenonis chersonesus	22.91	16	30
					10.63	48	45
				zephyra ciuit.	17.57	50:36	10
				zephyrium	8.40	45:38	26
				&	17.61	30:44	20
				&	17.68	20:40	20
				zephyrium promontorium			
					12.54	45:35	30
				&	15.52	32	
				&	17.66	20:36	20
				zephyrium promontorium			
					15.51	31	20
				&	20.64	10:35	6
				zerfen	13.12	34	40
				zermizirga	11.49	30:46	0
				zetha extrema	14.40	40:31	40
				zeugitaniae situs fol.	14.		
				zeugma	11.47	40:44	40
				&	20.72	37	0
				zibala inf.	28.135	boreal.	4 15
				zigra	14.33	10:27	50
				&	21.79	40:38	45
				zilia			



Aba insula 28.135: equinoct.
zabæ ciuitas

zabra Regia	22.69	20:22	0
zacatae	18.69	160	
zadra	15.49	30:31	30
zadris	19.74	44	40
zagarij flu. ostia	17.58	42	45
zagmais	20.76	30:30	10
zagira	17.61	40:43	40
zagri portæ	21.84	38	
&	21.84	30:37	0
zagros mons	21.85	38	0
zagrus mons	21.86	39	
zagylis uilla	55.45	31	10
zalace	21.86	15:41	0
zalacus mons	13.16	31	40
zalapa	14.36	45:31	43
zale ciuit.	13.64	40:33	50
zala pop.	19.73	46	
zalisus flu.	17.64	44	
zalisus flu. ostia	17.64	43	30
zaliffa	19.76	44	40
zama	14.27	27	50
&	17.65	40	36
&	20.75	30:36	20
zamamizon	14.34	20:28	0
zames mons	22.76	25	0
zameta mons	22.76	25	
zametes	22.76	26	
zamora	4.10	39	56
&	4.9	30:42	40
zamuchana	25.102	37	0
zanaatha	20.66	45:29	50
zancle	9.39	30:38	30
zania	21.90	15:36	50
zanorum pop.	19.74	44	
zantus	12.47	30:36	30
zanzibar tab.	1.40		
zapha	20.65	40:32	6
zara	7.42	43	45

P A R S P R I M A

ziffa	13.63	0:35	10	zuchabatimontis fines	14.40	26	15
zilis	13.6	30:35	10	&	14.43	30:40	
ziloff	16.25	120		zuchbarus mons	14.41	27	
zimara	17.71	30:0	40	zuen	15.63	30:29	50
zimyra	25.102	30:33	15	zugar	14.38	30	30
zinchi	18.76	51		zurfua	19.79	42	
zingis extrema	16.81	3	30	zuribara	11.45	40:45	40
zipangri tab.	1.20			zurmentum	14.37	31	30
zipha mons	16.25	Auftra. 8	26	zurzua	19.78	30:41	40
ziridana	11.49	30:46	20	zufidana	11.52	40:46	15
zitha	20.75	10:34	20	zuthi	21.99	31	
ziuayra	15.47	20:30	30	zygena inf.	21.66	15:24	20
ziza	20.68	45:31	0	zyges	15.59	31	
zoara	20.67	20:30	30	zygis portus	15.57	40:31	6
zogocara	19.77	15:42	20	zygris uilla	15.55	15:31	10
zoparistus	17.70	40	0	zygrita pop.	15.56	31	
zor ciuit.	20.67	33	20				
zoriga	19.71	30:42	0				
zoringa	19.72	42					
zoromba flu.	22.103	21					
zoromba flu. ostia	22.102	30:20	0				
zoropallus	17.69	40:39	0				
zuchabari	13.16	50:32	40				


P R I M I I N D I C I S
F I N I S.

PTOLEMAI

CI INDICIS PARS SECVNDA

quæ nouarum tabularum loca complectitur, ostendit autem primus in ordine numerus, tabularum folia, secundus longitudinis, tertius uero latitudinis, gradus.

A.

 Ad fluuius.	fol.	38.	15.	8.	ægyptus	55.	18.	4.
aar fluuius.	fol.	34.	4.	16.	ælia	51.	9.	7.
abach	fol.	40.	8.	10.	æmona inf.	46.	5.	15.
abarin mons.		51.	10.	10.	æmfs	35.	4.	10.
abensperg		40.	8.	9.	ænipons	33.	11.	3.
abiglies		31.	8.	2.	æolis	50.	18.	10.
abij scythæ		52.	12.	2.	ærding	40.	8.	7.
ablaw		36.	18.	15.	ærsthor	38.	12.	3.
ablaw flu.		39.	8.	8.	æsthor	38.	12.	3.
abo		46.	18.	12.	æthiopia	53.	11.	8.
abydus		50.	15.	6.	ætina mons	47.	16.	16.
accaron		51.	10.	4.	&	29.	8.	3.
ach		33.	19.	11.	ætolia	50.	7.	12.
&		36.	17.	13.	ætica	53.	10.	4.
&		38.	7.	9.	agaren	35.	4.	11.
&		39.	10.	5.	agaunum	35.	22.	16.
actiaia reg.		50.	9.	14.	agelon	30.	12.	6.
&		50.	10.	12.	agent	35.	11.	16.
acheln		39.	7.	15.	anger flu.	38.	8.	15.
achern		37.	3.	11.	agerntal	34.	4.	7.
&		39.	19.	18.	agnetlin	49.	15.	8.
ackrabbim		51.	5.	7.	agran	44.	2.	14.
acon		51.	10.	12.	agriia episcopatus	48.	3.	11.
achor		51.	11.	9.	aich	45.	13.	14.
aden		52.	3.	11.	aicha	40.	11.	8.
adelfingen		39.	14.	1.	aichfeld	41.	8.	15.
aderberg		42.	9.	14.	aiershofen	41.	15.	1.
aderhef		49.	15.	4.	airnberg	34.	14.	15.
adia		47.	12.	4.	aistat	40.	10.	11.
adrianopolis		48.	15.	18.	aisth flu.	41.	12.	4.
&		50.	12.	5.	aland.	46.	17.	13.
adriaticum mare		29.	8.	7.	alani Scythæ	52.	9.	4.
&		44.	21.	5.	alb	39.	5.	14.
&		47.	14.	4.	&	39.	10.	11.
&		48.	1.	18.	alb flu.	36.	18.	8.
ædom		51.	4.	5.	&	39.	19.	6.
					alba	34.	23.	10.
					alba Græca	50.	2.	1.
					alba Luc			

	P	A	R	S	S	E	C	V	N	D	A.
alba Julia	49.	7.	13	altkirch	36.	19.	3				
alba an der Nester	48.	17.	12	altland	49.	15.	6				
alba Regalis	48.	2.	12	altenburg	49.	4.	16				
S. alban	30	17.	6	altenstein	41.	18.	12				
albania	29.	4.	6	althausen	41.	18.	3				
&	47.	23.	10	altnül flu.	40.	11.	12				
alberspach	39.	15.	14	althsteig	39	14.	18				
albiné	35.	3.	14	altrip	37.	8.	14				
albis flu.	29.	11.	15	altorff	36.	9.	9				
&	33.	8.	9	&	41.	5.	1				
&	33.	10.	13	altz flu.	40.	5.	5				
&	45.	7.	10	altzheim	37.	13.	14				
&	45.	19.	14	alutus flu.	48.	10.	15				
albrunberg	34.	13.	5	am feld	34.	12.	7				
album caput	53.	4.	7	am gstein	34	19.	12				
album promont.	51.	20.	14	amaduca palus	48.	11.	8				
albus lacus	46.	23.	4	amanfa	47.	9.	12				
alcala	31.	10.	9	ambaste pop.	52.	19.	9				
alcaniz	31.	16.	8	amber flu.	40.	12.	3				
alencon	32.	12.	7	amberg in Vuallis	34.	12.	9				
alendorff	39.	4.	5	amberga	33.	11.	8				
alensfeld	41.	2.	3	&	41.	1.	3				
alenspach	39.	9.	4	ambiani	32.	15.	5				
aleria	47.	9.	10	ambilates	32.	10.	6				
aletsthal	34.	16.	16	ambrun	32.	19.	14				
aletzheim	41.	20.	3	amiens	32.	15.	5				
alexandria	47.	8.	4	ammersfurt	38.	20.	12				
alexandria ægypti	53.	18.	3	ammon	53.	16.	4				
algoia	33.	14.	5	ammonitæ	51.	10.	16				
aliamon flu.	50.	6.	9	amorbach	40.	18.	16				
alicante	31.	16.	14	&	51.	11.	14				
alicur inf.	47.	14.	14	amorrhei	51.	11.	14				
all Heylgen	39.	18.	17	amprefton	30.	7.	18				
allobroges	32.	19.	12	amsterdam	33.	19.	15				
almanfa	31.	14.	12	&	38.	22.	8				
almengell	34.	21.	6	an der Ecken	34.	13.	9				
almeria	31.	13.	17	an der mätten	34.	8.	10				
alperspach	36.	23.	12	anckerholtz	42.	23.	8				
alpes	49.	17.	13	ancona	29.	9.	7				
&	49.	23.	12	&	47.	14.	6				
alfatia	33.	17.	6	andechis	40.	11.	6				
&	36.	23.	5	andelfdorff	41.	9.	6				
&	39.	23.	15	andernach	37.	23.	13				
alfshausen	36.	17.	16	andlau	37.	2.	6				
&	39.	6.	5	S. andreas	31.	10.	3				
alt flu.	49.	14.	17	&	46.	5.	13				
&	49.	17.	10	andwich	32.	13.	2				
&	49.	19.	3	angaris mons	51.	8.	1				
&	50.	8.	1	angiers	32.	11.	8				
algraitz	44.	10.	12	anglia fol.	30.						

INDICIS PTOLEMAEI

&	29. 18:	16	&	40. 17:	2
&	32. 11:	2	arbor felix	36. 13:	15
anglicum mare	29. 19:	14	&	40. 17:	2
&	30. 21:	5	arburg	36. 15:	5
&	32. 12:	3	arcadia reg.	50. 9:	15
&	46. 4:	17	archipelagus	50. 12:	16
anglisea	30. 10:	12	&	52. 23:	8
angermannia	46. 13:	8	&	54. 2:	6
angermund	42. 8:	13	ardenna sylua	37. 23:	1.
S. Annaberg	45. 23:	15	ardon	35. 16:	14
annibemontes	52. 12:	3	areflu.	38. 1:	11
austflu.	32. 9:	7	arelaflu.	48. 22:	7
anther	35. 7:	16	arenhausen	42. 14:	10
antiglia	31. 13:	12	aremici	32. 18:	14
antilla inf.	54. 17:	6.	areopolis	51. 10:	11
antorff	29. 15:	13	arford	30. 16:	15
&	32. 18:	3	arg. flu.	36. 14:	17
&	33. 21:	11	argentea regio	52. 12:	9
&	38. 14:	1	argentina & Argentoratum	29. 13:	12
antrum mons	34. 21:	5	&	32. 23:	8
anuerpia	29. 15:	13	&	33. 16:	7
&	32. 18:	3	&	37. 3:	8
&	33. 21:	11	&	39. 22:	17
&	38. 14:	1	&	40. 24:	9
aphec	51. 20:	15	argia	50. 11:	15
appenzell	36. 11:	14	argob	51. 14:	14
&	40. 17:	1	arheiligen	37. 13:	17
apulua	29. 6:	8	aria reg	52. 5:	8
&	47. 16:	9	ariaces	48. 13:	8
aqualia	38. 4:	4	arimathia	51. 11:	6
aquila	31. 14:	16	ariminum	47. 13:	6
aquileia	47. 14:	2	arle	32. 18:	16
aquila	47. 14:	8	&	37. 19:	1
aquis	32. 20:	4	&	47. 3:	5
aquitania	29. 18:	9	armen	36. 6:	5
&	32. 10:	14	armensi	35. 13:	8
arflu.	36. 9:	6	arnberg	38. 2:	6
&	40. 23:	1	armen	33. 18:	13
ara Herculis	21. 81:	35	arnon flu.	51. 11:	11
arabia	52. 2:	10	arnstein	33. 17:	10
arabia deferta	53. 22:	3	&	37. 20:	15
arabia Felix	53. 23:	6	arnn	38. 18:	14
arabia Petrea	51. 3:	17	aroer	51. 10:	11
&	53. 22:	5	arona flu.	35. 16:	15
arabon	32. 9:	8	aronde	30. 19:	6
arachofia regio	52. 7:	8	arragonia reg.	31. 15:	6
arad	51. 5:	6	arras	32. 16:	5
aragonia reg.	29. 17:	6	arres	37. 20:	8
araw	36. 15:	6	arsois	29. 16:	14
arben	36. 13:	15	&		

PARS SECVNDA

&	30. 21:	1	aura	41. 18:	13
&	32. 16:	4	aurachflu.	41. 8:	5
arundel	32. 12:	2	& flu.	41. 10:	8
aruiler	38. 11:	10	aurea regio	52. 14:	11
S. afaph	30. 12:	12	aursperg	44. 16:	14
aschenberg	40. 20:	18	auftria	29. 8:	11
aschenburg	41. 23:	10	&	33. 3:	5
asdod	51. 10:	3	aust	45. 15:	12
aser tribus	51. 19:	14	&	45. 19:	16
asia minor	50. 19:	11	austi	32. 12:	15
afion mansio filiorum Israël	51. 2:	1	auzacia	52. 11:	5
afiotæ	52. 4:	5	auzacitis regio	52. 12:	4
aspach	41. 14:	13	axholmea	30. 11:	6
aspafimontes	52. 6:	4	axius flu.	50. 6:	7
asphaltitis lacus	51. 7:	9	ayle	4. 3:	14
astalon	51. 9:	2	azania regio	53. 21:	13
astarga ciuit.	31. 6:	2	azotus	51. 10:	3
astarga reg.	31. 6:	6			
astorot	51. 13:	14	B.		
asturia	29. 21:	7	Aalgad	51. 21:	15
&	31. 12:	4	baba	48. 17:	14
asturia regio	31. 6:	3	bachrach	37. 16:	13
athenæ	50. 12:	13	bacia	48. 4:	14
athesis flu.	33. 12:	1	bacda	48. 3:	11
& flu.	47. 11:	2	baetiana regio	52. 6:	7
athos mons	50. 10:	7	baden	33. 16:	7
atlas	53. 4:	4	baden im Ergow	36. 16:	8
atlantica inf.	54. 14:	11	&	40. 22:	2
atlanticus sinus	25. 23:	9	baden in der Margraffschaft	40. 22:	10
atrebates	32. 16:	5	badenuuyler	39. 22:	6
auarici	32. 14:	10	bæalpen	34. 14:	17
auenas	32. 9:	8	bæluni pop.	40. 10:	4
auenion	32. 18:	15	bæficken	40. 18:	12
auer	41. 14:	12	bætis	31. 9:	13
auerbach	41. 2:	6	baiona	31. 3:	5
auernia	29. 6:	9	&	32. 9:	15
&	32. 16:	12	baionæ	31. 15:	2
auero	31. 4:	8	balaton lacus	48. 2:	13
auersperg	41. 15:	18	balle	42. 18:	10
augst	36. 17:	5	balona	31. 3:	5
&	39. 22:	1	balor regio	52. 16:	3
augstal mons	35. 8:	4	balstal	36. 15:	4
augusta Vindelicorum	29. 11:	12	bamberga & bomberga	33. 12:	9
augusta	33. 12:	6	&	40. 12:	18
&	40. 12:	8	&	41. 9:	8
augusta Rauracorum	36. 17:	5	bangar	30. 11:	12
&	39. 22:	1	bar	32. 18:	8
auinion	47. 3:	4	&	39. 14:	8
aulenzi	32. 14:	6	bara		

INDICIS PTOLEMAEI

bara	31. 13:	16	berbeful	31. 9:	17
baranaw	43. 8:	4	berg ciuit.	38. 11:	14
barbaria	53. 6:	4	bergamo	47. 9:	2
bari	47. 19:	10	bergen	32. 18:	2
barlach	48. 14:	14	&	38. 14:	11
barlinge	31. 1:	9	&	38. 16:	5
barne	51. 4:	3	&	38. 17:	5
barrut	40. 8:	17	&	42. 4:	7
barfalona	31. 21:	7	bergfter	49. 1:	14
bart	42. 2:	9	bergftras	37. 12:	16
bartenkirch	40. 11:	2	&	40. 21:	17
barthen	42. 2:	10	bergufa	31. 16:	5
barthia	42. 3:	9	bergzabern	37. 7:	12
baruth flu.	43. 7:	9	beringen	38. 11:	5
basan regnum	51. 17:	17	beris	37. 14:	5
basilea rauracorum	29. 13:	11	berlin	33. 9:	14
&	32. 22:	9	berlingen	40. 17:	14
&	33. 17:	5	bern	36. 12:	1
&	36. 18:	4	bern in Behem	45. 15:	9
&	39. 23:	1	berna	33. 18:	4
&	40. 24:	3	berna Heluetiorum	32. 21:	10
bastenach	37. 22:	2	&	33. 18:	4
bathanea regio	51. 14:	17	bernaur	39. 19:	6
S. barr	36. 10:	3	berncastel	37. 18:	8
bauaria	29. 9:	11	berneftein	42. 12:	12
&	33. 9:	5	berngriefz	40. 10:	12
&	40. 8:	6	bernhamerwald	41. 14:	3
bda flu.	42. 23:	11	S bernhardus	33. 23:	4
bechynie	45. 12:	4	bernith	53. 15:	4
beckenriedt	36. 10:	8	bernftat	43. 10:	6
bedfort	30. 15:	6	bernstein	45. 14:	12
beer puteus	51. 10:	13	berfabee	51. 7:	2
behem tabula	45. 13:	8	berfiers	32. 15:	16
&	40. 2:	15	berftar	37. 11:	17
beiern	29. 9:	11	berthoron	51. 12:	7
beilheim	40. 11:	4	beruuc	30. 3:	7
beinheim	37. 5:	11	berynthus	51. 23:	18
bela flu.	43. 18:	8	besicken	40. 18:	12
belletz	36. 1:	8	besicker	37. 3:	17
belgard	42. 14:	9	beifarabia	48. 16:	12
bellouaci	32. 15:	6	beth Sur	51. 8:	6
benarky	45. 13:	11	bethauen ciuit.	51. 10:	7
bendern	36. 10:	14	bethauen defertum	51. 10:	8
benefshaw	45. 12:	8	berhel	51. 10:	7
benfelden	37. 2:	7	bethfaida	51. 14:	13
beniamin tribus	51. 8:	6	bethfemes	51. 8:	3
benfen	40. 21:	16	bethulfa	51. 13:	11
beragne	54. 12:	8	betiefimoth	51. 11:	10
beraum	45. 15:	9	betis flu.	31. 8:	14
berbelfrain	37. 8:	10	betlehem	51. 9:	6

beyerlandt

P A R S S E C V N D A

beyerlandt	40. 8:	6	blina	44. 3:	12
bezelna	48. 11:	3	blindenthal	34. 8:	9
biarmia	46. 23:	3	blitzigen	34. 10:	13
biberach	39. 2:	7	blumberg	39. 14:	6
&	40. 16:	7	bluomendorff	49. 21:	7
bicis palus	48. 23:	11	bober fl.	43. 5:	12
biehona	45. 19:	12	bobruyfto	48. 16:	4
biel	36. 15:	1	bockfperg	40. 16:	15
&	34. 9:	13	boclina	48. 5:	8
biela	45. 14:	12	bodmatt	54. 7:	10
biergarten	37. 3:	1	bodon	48. 9:	16
bierne	32. 10:	17	bodynne	45. 17:	11
bietsthorn	34. 21:	13	bog fl.	48. 14:	8
bietz	48. 5:	8	boke	42. 12:	9
bigerones	32. 10:	16	bohemia tabula	45. 13:	8
biltha pop.	52. 9:	6	&	29. 9:	13
binerthal	34. 13:	6	&	40. 2:	15
bingen	33. 16:	9	&	33. 8:	8
&	36. 21:	6	boij pop.	32. 17:	11
&	37. 16:	13	bolanden	37. 11:	12
bintz fl.	41. 26:	15	bolchen	37. 13:	3
bintzwangen	36. 19:	16	boleslau	45. 13:	12
birbaumen waldt	44. 13:	12	bolonge	30. 19:	1
birchen	34. 22:	10	bomberg	40. 12:	18
birgesth	34. 18:	13	&	41. 9:	8
bitnier	35. 21:	10	bommel	38. 17:	8
bifanfon	32. 20:	9	bondorff	39. 10:	16
bifantium	32. 20:	9	&	39. 17:	7
&	33. 19:	5	bonfleu	32. 11:	4
&	50. 16:	4	bonna	33. 18:	10
bifantz	32. 20:	9	&	38. 2:	13
bifchouen	40. 17:	16	bononia	19. 10:	8
bifiers	31. 22:	3	&	47. 11:	5
bichinia	50. 21:	6	bopart	37. 19:	13
biffth	37. 8:	8	bor	45. 21:	5
biturces pop.	32. 15:	10	borbon ciuit.	32. 17:	10
bizantium	29. 1:	8	bordeaula	32. 10:	14
&	48. 18:	18	borel	38. 15:	5
bizarga	31. 3:	2	borg	38. 15:	18
bizzaia	31. 10:	4	borgia	31. 13:	5
blaburen	40. 16:	9	born	37. 7:	8
&	39. 2:	12	bornholm	46. 14:	16
blamk	45. 12:	7	borni fl.	35. 12:	11
blanckenheim	38. 2:	10	borouua	45. 6:	6
blatna	45. 16:	6	borysthenes fl.	48. 19:	6
blatten	34. 17:	15	bolna	48. 3:	17
blechtsfeld	49. 11:	13	bofch	32. 19:	2
bleich fl.	39. 20:	12	&	33. 20:	12
bleiti	36. 19:	7	bofnia	29. 5:	9
&	39. 18:	7	bosphorus	50. 16:	3

m bolia

I N D I C I S P T O L E M A E I

bofsa	47. 7:	14	briger bad	34. 20:	13
bofsen	44. 2:	2	brigerberg	34. 14:	10
boffina	47. 22:	4	briguater	30. 19:	11
bofsnonia	41. 5:	3	brille	38. 21:	3
bofsen	50. 5:	4	brifach	39. 23:	9
boifna	46. 15:	6	brifsgouu	36. 22:	7
& reg.	46. 19:	7	&	39. 22:	8
bothnia regio	52. 2:	2	briftouu	30. 18:	10
botnifli meer.	46. 18:	5	briftouu	32. 9:	3
botouu	42. 20:	10	britannia	29. 18:	12
boxel	38. 15:	5	&	32. 8:	6
boxtel	38. 15:	7	brixia	33. 11:	2
brabantia	29. 15:	13	brod	45. 8:	6
&	30. 24:	12	brodtzefsky	45. 12:	10
&	32. 18:	4	broil	38. 4:	12
&	33. 20:	11	bros	49. 8:	16
&	38. 6:	7	brubach	37. 20:	14
brache fl.	49. 23:	5	bruchfel	33. 21:	10
brackena	37. 5:	18	bruck	36. 16:	8
brames	35. 11:	11	brug	32. 16:	3
braga	31. 3:	6	&	45. 20:	12
braglauu	48. 15:	9	bruñbach	41. 19:	6
bradais	45. 13:	11	brunauu	40. 3:	7
brandays	45. 5:	11	brunfchuuig	29. 12:	15
brandenburg	33. 10:	14	&	33. 13:	14
brädeburg das neuu	42. 5:	12	bruog	36. 16:	8
brandenburgēismarca	29. 8:	15	bruxel	37. 6:	15
&	43. 2:	5	&	40. 21:	12
Brandenstein	41. 19:	16	brüsch fl.	39. 24:	17
branditio	47. 20:	11	brzezna	45. 17:	13
brantthier	35. 20:	9	buburg	37. 21:	5
brauouu	45. 7:	15	bublitz	42. 17:	9
breda	38. 16:	5	buchemer fee	39. 3:	8
breey	38. 11:	7	buchorn	36. 15:	16
breg fl.	39. 15:	8	&	39. 6:	2
brema	33. 15:	15	buda	29. 7:	11
bremgarten	36. 15:	8	&	48. 3:	12
brendifium	29. 6:	5	budezot	53. 5:	6
brenner	33. 10:	3	bugk fl.	48. 9:	8
brenni pop.	40. 7:	6	budoris	33. 15:	8
bretten	37. 5:	15	&	37. 8:	16
&	40. 20:	12	buduueifs	40. 20:	14
Brettenberg	34. 13:	15	&	45. 4:	3
brientz	36. 10:	4	budynie	45. 12:	2
s. brier	32. 9:	5	bug fl.	45. 16:	11
brig	34. 15:	11	bulgaria	48. 7:	4
&	36. 5:	4	&	29. 2:	9
&	43. 13:	8	bulgary	48. 13:	16
brigantium	40. 16:	2	buochen	49. 23:	15
			buochenhorn	40. 18:	13

P A R S S E C V N D A

buochenhorn	40. 17:	3	calitz	31. 7:	17
burcia fl.	49. 21:	10	callenberg	41. 8:	13
burg	30. 9:	8	callenfels	37. 16:	10
burgos	32. 14:	9	caller	47. 9:	15
burglos	49. 3:	5	callipolis	50. 14:	6
burgouu	40. 14:	9	camara	47. 17:	11
burghaufen	40. 4:	6	cambaia	52. 6:	10
burgundia	29. 14:	11	camenetz	48. 12:	9
&	32. 19:	10	camentz	43. 16:	13
&	33. 20:	4	carmin	33. 6:	17
burgus	29. 21:	6	&	42. 11:	9
&	31. 8:	5	campania	32. 36:	7
burig	38. 12:	14	&	47. 15:	9
burzeland	49. 19:	8	campen	38. 22:	15
bus	36. 18:	18	campidona	33. 13:	5
&	39. 5:	8	&	40. 15:	4
bübel	37. 4:	11	cana	51. 22:	15
bürg	38. 15:	15	cana Galilez	51. 16:	13
byalogrod	48. 17:	12	canaria inf.	53. 4:	5
bydzouu	45. 9:	12	candia inf.	50. 12:	17
byrfa fl.	36. 17:	3	canibalipop.	54. 18:	10
&	50. 17:	6	caniouu	48. 19:	7
byftrize	45. 9:	2	canonor	52. 7:	11
bzcaia	29. 19:	7	cantabri	32. 11:	15
			cantabriga	30. 15:	5
			cantabricus oceanus	31. 10:	1
			canterby	30. 18:	3
			canti	48. 4:	8
			cantium	30. 18:	4
			cantifar	33. 14:	7
			&	37. 3:	18
			&	40. 18:	10
			capernaum	51. 14:	13
			capis	53. 12:	3
			capitolina	51. 9:	7
			capraria inf.	47. 9:	7
			capua	47. 14:	10
			caput Crucis	31. 13:	2
			caput Viride	53. 4:	8
			caramanes	53. 9:	7
			carambis	50. 22:	1
			carcaffone	32. 14:	17
			carcinitus sinus	48. 20:	12
			cardona ducatus	31. 21:	6
			carelia	46. 22:	5
			caria	50. 19:	13
			cales	29. 9:	19
			&	33. 8:	1
			&	47. 14:	1
			carmania regio	52. 5:	10
			m 2	carmelus	



Abul
&
cadetes
caen

caerdigan
caeritonum inf.
cafar Augusta
cafarez
cafarez Philippi
cademoth folitudo
cades
cades mansio filiorum Ifraël
cadurci pop.
cahors
caiera
calabria
&
calahorra
calday
calenfuan
cales
&
&
calicut

INDICIS PTOLEMAEI

carmelus mons	51.	17:	12	chaliace	48.	17:	15
carmeli promontorium				chalcedon	50.	17:	3
	51.	17:	10	cham	40.	5:	11
carnuas	32.	14:	8	chambri	32.	19:	13
carpatus mons	49.	12:	4	chaniel	51.	7:	5
carpy	48.	21:	18	chansdinum	48.	6:	14
cartagena	29.	18:	2	chanaho	54.	7:	6
&	31.	16:	15	chana	50.	12:	17
carthago	51.	12:	3	charente fl.	32.	11:	12
cartinel	30.	8.	11	chartures	32.	14:	7
casamanfa regnum	53.	5:	9	chaufe	32.	9:	4
casouia	48.	5:	10	chelin	48.	9:	6
caspium mare	52.	4:	6	chemiford	30.	17:	4
casquer	30.	21:	8	cherburg	32.	11:	4
castalonia	29.	16:	6	chientij pop.	52.	19:	9
castel	33.	14:	12	chin see	40.	6:	4
castia regio	52.	12:	6	chinear fl.	31.	14:	11
castij montes	52.	12:	5	chios inf.	50.	16:	11
castonius campus	47.	23:	7	chluinetz	45.	9:	11
&	48.	8:	18	&	45.	13:	6
castel	41.	2:	2	chraft	45.	6:	9
cafter	38.	6:	12	christiana inf.	52.	5:	12
castilia	31.	8:	8	chranes lacus	48.	15:	3
castilia reg.	31.	12:	11	chronon fl.	48.	11:	13
castubia	42.	18:	10	chrudim	45.	7:	9
catalonia reg.	31.	19:	7	chaonutauu	45.	20:	11
catania	47.	16:	16	chorazin	51.	13:	15
cateliboci	37.	19:	15	chotebortz	45.	7:	7
cathay regnum	52.	20:	5	churci	33.	14:	3
&	54.	2:	1	&	36.	7:	14
catigara	54.	10:	12	chur fl.	36.	12:	13
cattorum regio	29.	12:	14	chysse	45.	19:	9
&	33.	16:	11	cibin	48.	8:	14
cauas	36.	6:	16	cibin fl.	49.	11:	12
caux	30.	23:	3	cibinium	49.	31:	11
&	32.	14:	5	cilia	33.	6:	2
caza	53.	13:	3	cinis mons	32.	22:	14
cayrum	53.	18:	4	&	47.	6:	3
ceculia reg.	48.	10:	12	cifon fl.	51.	15:	11
cedes	51.	18:	16	cifopolis	48.	17:	17
ceila	51.	8.	4	cifton	41.	4:	15
cell	36.	16:	13	cladusth	44.	5:	9
&	39.	15:	11	clauen	36.	2:	12
cell am boden see	40.	19:	4	clausenburg	49.	4:	9
&	39.	11:	4	clederhouu	30.	10:	9
cell in Wirtemberg	37.	3:	15	clepenouu	42.	5:	11
cenereih	51.	19:	15	clermont	32.	14:	12
cephalenia inf.	50.	5:	13	cleue	38.	15:	13
cerigo inf.	50.	9:	17	cleue landt	38.	13:	12
cerne	31.	16:	14	coa inf.	50.	17:	14

cobern

PARS SECVNDA

cobern	37.	21:	13	cormes	31.	3:	3
coblentz	37.	21:	13	cornelius	38.	6:	9
cobronald	30.	2:	9	carneual	30.	20:	15
coburg	41.	8:	13	cornoualle	32.	8:	2
coheim	37.	21:	10	cornubia	29.	19:	14
codimia	46.	15:	9	&	30.	20:	13
coln	32.	21:	4	coron	50.	7:	17
&	33.	18:	11	corfica inf.	29.	12:	6
&	38.	4:	13	&	47.	8:	10
cohaonia	50.	4:	11	corfin	42.	15:	9
colberg	42.	14:	8	corfun inf.	50.	3:	12
cologna	31.	5:	2	corterat	94.	19:	2
coll	42.	20:	8	coruata	29.	8:	9
collo	48.	21:	12	&	47.	16:	3
colloda episcopatus	48.	41:	3	coslinum	42.	15:	9
colm	41.	23:	16	costentz	29.	12:	11
colmar	36.	23:	4	&	33.	15:	4
colmogara regio	52.	6:	4	&	36.	15:	14
colonia Agrip.	32.	21:	4	&	39.	8:	3
&	33.	18:	11	&	40.	18:	3
&	38.	4:	13	costrin	42.	10:	15
colops	53.	9:	3	coria	53.	10:	10
colouunyck	48.	11:	16	cotzko	48.	8:	5
s. columb	30.	20:	15	cozumela	54.	12:	7
compstella	29.	24:	8	crabaten	44.	10:	11
&	31.	4:	3	cracouia	29.	6:	13
confluentia	32.	22:	4	&	48.	4:	7
&	33.	17:	10	crain	44.	25:	12
conitz	42.	18:	12	crainburg	44.	21:	16
conregium	35.	15:	16	crapitz	43.	16:	5
constantia	29.	12:	11	cremona	47.	9:	3
&	33.	15:	4	creta inf.	50.	14:	17
&	36.	15:	14	cricky	30.	11:	14
&	39.	8:	3	croatia	29.	7:	9
&	40.	18:	3	&	47.	18:	1
constantz	32.	11:	5	croatia reg.	33.	3:	2
constantinopolis	29.	1:	8	crobia	48.	2:	4
&	48.	18:	18	croia	50.	3:	10
&	50.	16:	4	ctomana	31.	7:	14
constaoda fl.	48.	23:	8	cronach ciuit.	41.	5:	13
conntre	30.	14:	8	& fl.	41.	4:	13
conu	47.	8:	2	cronberg	37.	16:	18
copil	48.	14:	4	crone	42.	19:	13
corataim	51.	13:	15	cronenstatt	49.	23:	8
coracin	51.	13:	15	crucis caput	31.	13:	2
corduba	31.	8:	14	crucis mons	48.	6:	6
corfun	29.	5:	5	crüfsland	38.	17:	2
&	47.	23:	12	crützburg	43.	12:	4
corinthus	50.	10:	14	crützburg	45.	6:	7
cormedera inf.	31.	19:	12	crütznach	37.	15:	12

m 3 Cüb

INDICIS PTOLEMAE

cab	37. 17:	13	&	40. 6:	16
cubainf.	34. 13:	6	&	40. 18:	6
cubels	31. 19:	8	&	48. 5:	10
culticouu	48. 10:	0	&	50. 6:	3
curia	37. 14:	3	danubijfons	39. 13:	8
Vide churiam			&	40. 21:	6
cusa	37. 18:	8	dara fl.	53. 8:	6
curzarthon	48. 15:	10	dardania	50. 5:	4
cyamba	52. 20:	8	dargin	53. 4:	7
cyclades inf.	50. 15:	14	darmstet	37. 12:	17
cyprus	51. 19:	2	dartemne	32. 8:	3
cyrene	53. 16:	3	dartz	42. 1:	8
chzafslauu	47. 9:	9	dauentria	33. 18:	34
czerkasi	48. 20:	7	&	38. 19:	15
czefauu	48. 7:	7	debrecym	48. 6:	18
czudnouu	48. 13:	7	decapolis	51. 16:	14
			deckendorff	40. 4:	10
			dedan	51. 4:	9
			delft	38. 22:	5
			delphinatus	29. 14:	9
			&	32. 19:	14
			delfperg	36. 16:	2
			delnberg	37. 22:	18
			demer fl.	38. 10:	5
			denckingen	39. 15:	7
			dengen	39. 13:	5
			denia	31. 18:	12
			dennmarek	46. 11:	15
			depenauu fl.	46. 21:	16
			der Hairich	37. 18:	14
			der Kantig	37. 16:	12
			der Strom	42. 11:	8
			der weyfssee	46. 23:	4
			deryll graben	35. 5:	12
			dera	50. 51:	3
			defna fl.	48. 21:	4
			deftth thal	35. 2:	5
			deuenter	33. 18:	14
			&	38. 19:	15
			deuonia	30. 19:	12
			deufsberg	38. 17:	15
			dibon Gad	51. 5:	13
			die Bar	39. 14:	8
			die Fürft	37. 2:	2
			s. diedolt	37. 1:	1
			del	38. 17:	9
			diepnn	30. 23:	5
			diepurg	37. 13:	18
			diefen	40. 12:	6
			diefenhofen	36. 16:	12

D



Abrauu
dacia
dacij
dachauu

&	40. 4:	16			
dachsbach	41. 10:	5			
dachstet	41. 13:	2			
dadenberg	37. 24:	14			
dalem	39. 8:	15			
dalmatia	29. 6:	7			
&	44. 13:	7			
&	47. 21:	6			
&	48. 4:	18			
dam	42. 10:	11			
damascus	53. 21:	3			
damiata	53. 15:	4			
dan	37. 8:	9			
&	51. 19:	16			
dan tribus	51. 10:	4			
dania	46. 11:	15			
dangrad	42. 7:	10			
dann	36. 21:	2			
dantiscum	29. 6:	17			
&	33. 2:	18			
danzig	29. 6:	17			
&	33. 2:	18			
&	42. 25:	8			
&	46. 16:	18			
danubius	33. 9:	7			
danubius fl.	33. 13:	6			
&	39. 2:	11			
&	29. 6:	12			

dief

P A R S S E C V N D A

dief	38. 11:	4	dotnauu	36. 19:	6
dietenhofen	37. 15:	3	douer	30. 18:	2
dietfurt	40. 9:	10	&	32. 13:	2
dietmaning	40. 4:	5	draborg	42. 13:	12
dierzni	45. 17:	14	drachenfels	37. 7:	10
dieuvin	45. 15:	14	&	38. 1:	15
digeon	32. 17:	9	dragun	42. 2:	11
digne	32. 20:	15	draheim	42. 15:	11
dingelfingen	40. 6:	8	draigiana reg.	52. 5:	9
dinckelspihel	40. 15:	13	dratzat	48. 4:	15
dinslack	38. 11:	15	draua fl.	29. 7:	10
diaspolis	51. 10:	5	&	33. 2:	2
dirinsem	37. 10:	14	&	48. 2:	14
dirfouu	42. 25:	10	drazithe	45. 13:	12
diuidna fl.	52. 7:	3	drefen	33. 9:	11
dobra fl.	44. 6:	12	drima fl.	48. 4:	17
dobrin	48. 4:	3	drouad	48. 16:	16
Döncckelspihel	40. 15:	13	dryfels	37. 8:	12
döngen	36. 18:	9	dub	45. 13:	14
dörn	38. 13:	9	dubertz	48. 11:	7
doglab	30. 3:	10	dublinum	30. 12:	17
domazlitze	45. 20:	2	duchzauu	45. 20:	12
dominica inf.	54. 17:	8	duero fl.	31. 7:	7
dommel fl.	38. 14:	7	duningen	39. 15:	12
donauu fl.	40. 6:	10	dunus fl.	30. 11:	7
&	50. 6:	3	durazo	47. 23:	9
Vide Danubium			&	50. 3:	7
dondal	30. 10:	16	durlach	37. 6:	14
donefchingen	39. 13:	6	&	40. 21:	12
&	40. 21:	6	durias fl.	33. 19:	1
dongen	39. 16:	2	durne fl.	38. 6:	15
doningen	39. 13:	9	dusa	37. 9:	4
donnersberg	37. 13:	12	dutelbronn	41. 17:	8
dor	51. 16:	10	dütlingen	39. 11:	8
doram	30. 7:	6	&	40. 19:	6
dorceftria	30. 19:	10	duuor	45. 8:	13
dordone fl.	32. 12:	13	düchelhausen	41. 15:	5
dordracum	38. 19:	4	düffel fl.	38. 7:	15
dorlach	37. 6:	14	düffelдорff	38. 8:	14
&	40. 21:	11	düfsporg	38. 9:	14
dornach	36. 17:	4	dydimus mons	50. 23:	7
dorneck	37. 17:	8	dydesheim	37. 9:	13
dornferten	37. 1:	13	dytel	48. 5:	15
&	39. 14:	16			
doris	50. 8:	12			
&	50. 17:	15			
dort	38. 18:	4			
dortzbach	47. 18:	2			
dotikem	38. 16:	16			
dotmas	39. 20:	4			

E



Belpach
&
eberach
&
eberbach

Belpach	41. 9:	9			
&	41. 10:	9			
eberach	41. 10:	7			
&	41. 12:	8			
eberbach	37. 8:	18			
m 4	&	40.			

INDICIS PTOLEMAEI

&	40.	19:	14	&	39.	20:	11
ebernpurg	37.	15:	12	emath	51.	20:	18
eberswald	37.	16:	7	emaus	51.	10:	6
ebingen	36.	21:	15	emerich	32.	21:	2
&	39.	9:	12	&	32.	18:	12
&	40.	18:	7	&	38.	15:	14
eboracum	30.	9:	6	emmethal	36.	12:	4
eboroduni	32.	20:	15	emodij montes	52.	12:	7
ebro fl.	31.	18:	8	empuries	31.	22:	6
eburoduni	32.	19:	15	ems	36.	8:	14
eburonices pop.	32.	13:	7	ems fl.	33.	16:	15
eckenfeld	40.	5:	8	emser fl.	38.	9:	16
echternach	37.	19:	3	enaim	51.	6:	4
ee flu.	41.	11:	5	ensith thal	35.	7:	8
edelberg	37.	8:	16	engaddi	51.	8:	9
&	40.	20:	14	engadin	36.	22:	16
edinburg	30.	2:	8	engelland	46.	2:	15
&	46.	3:	15	engen	36.	18:	12
eedam	38.	24:	10	&	39.	11:	6
efraim montana	51.	12:	6	engers	37.	22:	13
egeum mare	50.	14:	10	engeria	49.	7:	11
egent	32.	17:	3	enkirch	37.	19:	9
&	33.	22:	11	enos fl.	33.	10:	5
eginenthal	34.	6:	7	&	40.	8:	2
eglisouu	36.	16:	10	ensheim	36.	21:	4
&	39.	15:	2	entz fl.	37.	4:	17
ehingen	39.	3:	10	ephefus	50.	18:	12
&	40.	16:	7	ephraim tribus	51.	12:	7
einfidlen	36.	12:	9	ephrata	51.	9:	6
eisenberg	45.	20:	11	epirus	50.	6:	11
eland	46.	15:	15	erbach	37.	16:	15
elb fl.	29.	11:	15	&	39.	2:	11
elba inf.	47.	10:	8	erdfurt	29.	11:	14
elbanger	40.	15:	11	ereitprun	41.	10:	10
elburg	38.	22:	13	erelbach	41.	11:	9
elda	31.	15:	13	erenberg	37.	20:	12
s. elem	31.	5:	11	eres	32.	20:	15
elis	50.	7:	14	erfordia	29.	11:	14
elmi	34.	3:	10	&	33.	12:	11
elnbogen	45.	22:	9	erlangen	40.	11:	16
elies	33.	17:	6	&	41.	8:	5
&	36.	25:	5	ermatingen	39.	9:	5
&	39.	23:	15	erpach	40.	19:	15
elpe	41.	15:	16	esch	37.	17:	17
eltman	41.	10:	9	essenau	41.	6:	4
eltz fl.	39.	20:	11	essenbach	41.	16:	11
&	39.	23:	11	essex	30.	16:	4
eluuangen	40.	15:	11	esthia	46.	21:	14
elys	30.	14:	5	eslingen	37.	1:	18
elzach	36.	22:	8	&	40.	17:	16

elso

PARS SECVNDA

elso	35.	7:	9	fisch	47.	8:	8
elingen	40.	21:	11	fischbach	41.	7:	2
&	37.	5:	14	fistber	39.	15:	10
etsch flu.	36.	2:	18	flandria	29.	16:	13
ettenheim	39.	22:	13	&	32.	16:	3
eueleina	35.	9:	5	&	33.	22:	12
eufelstat	41.	15:	6	fiamonth	32.	7:	3
euizar inf.	31.	19:	15	fline	30.	12:	11
europæ totius descriptio fol. 29.				flins	30.	12:	11
	35.	9:	6	fliten	41.	19:	17
exceter	30.	20:	22	florentia	29.	11:	7
exteriores inf.	54.	20:	3	&	47.	11:	6
eydenheim	37.	7:	14	florida terra	54.	12:	4
eyfel	33.	18:	10	florz	48.	14:	15
&	37.	22:	7	flumona	44.	13:	10
eysenburg	37.	23:	15	foberg	34.	24:	5
eyfs flu.	40.	13:	16	fogaristh	49.	18:	9
				fons Rabiæ	31.	13:	3
				fontenouu	32.	7:	6
				forcheim	40.	11:	17
				&	41.	7:	6
				farpach	37.	3:	12
				fortunata inf.	52.	22:	6
				&	54.	21:	6
				fouue	32.	7:	4
				foyon inf.	46.	12:	15
				fraga	31.	17:	6
				franea Villa	31.	5:	5
				francia	29.	16:	12
				francia orientalis	33.	12:	8
				franciæ totius descriptio fol. 32.			
				franckfordia ad Menum			
					33.	15:	9
				&	37.	14:	18
				franckfordia ad Oderam			
					33.	7:	14
				franckenberg	40.	15:	16
				franckenlandt	33.	12:	8
				franckenstein	43.	16:	11
				franckreich	29.	16:	12
				francisca inf.	54.	16:	2
				francia	33.	12:	8
				francia	33.	12:	8
				frawenbrun	36.	13:	2
				frawenfeld	36.	14:	12
				&	40.	19:	9
				fredelandt	42.	18:	13
				frekere	35.	9:	10
				freystat	43.	5:	10
				friaul	47.	13:	2
				friburgum Brisgoia	33.	16:	6
				&	39.		

& 39.

INDICIS PTOLEMAEI

&	39.	21:	9	gallitia	29.	23:	7
&	36.	21:	7	gallitia reg.	31.	5:	3
&	40.	23:	6	galombetz	48.	7:	16
frick	39.	19:	1	gambra fl.	53.	7:	9
frickthal	36.	17:	7	gambra regnum	53.	6:	9
fridauu	33.	5:	2	gamerdingen	39.	7:	12
fridberg	40.	11:	8	gampil	35.	3:	13
&	43.	18:	13	gamfen	34.	19:	16
frideck	48.	3:	8	gamünd	40.	16:	11
fridlandt	45.	14:	15	gandauum	37.	17:	3
friefsland	46.	8:	17	&	33.	22:	11
friffia	29.	13:	15	ganges fl.	52.	11:	9
&	33.	16:	15	gangeticus finus	52.	11:	10
friffinga	33.	11:	6	ganoforda	29.	21:	16
&	40.	9:	7	garaphi	53.	6:	4
frifshafft	42.	8:	9	garas	53.	8:	5
frätinger thal	36.	9:	2	garda	47.	10:	2
fryenuuold	42.	9:	15	gardes see	42.	19:	8
frystat	40.	10:	13	gartz	42.	4:	8
fuld ci.	41.	18:	18	&	42.	9:	12
fuld fl.	41.	19:	18	garumna	32.	12:	14
fullen	35.	18:	14	garumna fl.	29.	17:	9
fuochstatt	41.	14:	12	gasconia	29.	18:	8
furek mons	36.	6:	7	&	31.	16:	1
&	34.	1:	12	gasconia reg.	32.	11:	10
furt	40.	5:	12	gasenthal	35.	2:	8
füfsen	40.	14:	4	gastrun	34.	24:	18
fürft	37.	2:	2	gaudiana fl.	31.	8:	11
				gaza	51.	7:	1
				gazer	51.	13:	8
				gazola	53.	4:	4
				gefel	41.	1:	15
				gefingen	39.	4:	9
				gefres	41.	2:	12
				geilhausen	41.	23:	12
				geifhinen	34.	7:	14
				gela	49.	2:	8
				gelboë	51.	14:	10
				geldre	38.	10:	12
				geldria	32.	20:	3
				&	33.	19:	11
				&	38.	8:	12
				geinhausen	33.	15:	10
				geltersheim	41.	15:	40
				gemily	45.	11:	19
				gemmingen	35.	3:	18
				gemmi mons	37.	5:	17
				s. gallen	36.	12:	14
				gallia	29.	16:	10
				gallia totius descriptio fol. 32.			
				gallicum mare	32.	19:	17

G



Aber

gad tribus

gades

&

gades inf.

gaditanum mare

gafers

galaad

galatia

galatz

galea

galgal

galilæa

galilæa superior

galilæa gentium

galilæa mare

s. gallen

gallia

gallia totius descriptio fol. 32.

gallicum mare

51. 2: 1

51. 12: 11

29. 22: 2

31. 7: 17

53. 3: 2

31. 4: 17

44. 18: 10

51. 11: 12

50. 23: 4

48. 15: 15

47. 7: 13

51. 11: 9

51. 16: 14

51. 17: 14

51. 17: 14

51. 13: 12

36. 12: 14

29. 16: 10

32. 19: 17

51. 2: 1

51. 12: 11

29. 22: 2

31. 7: 17

53. 3: 2

31. 4: 17

44. 18: 10

51. 11: 12

50. 23: 4

48. 15: 15

47. 7: 13

51. 11: 9

51. 16: 14

51. 17: 14

51. 17: 14

51. 13: 12

36. 12: 14

29. 16: 10

32. 19: 17

& 33.

PARS SECVNDA

&	33.	20:	3	ginega	53.	6:	10
&	47.	5:	2	gingft	42.	2:	7
genez	32.	10:	5	girona	31.	22:	6
genff	32.	19:	11	girona episcopatus	31.	21:	6
&	33.	20:	3	girunda fl.	32.	11:	14
&	47.	5:	1	gitzin	45.	10:	13
gengen	40.	15:	10	gizera fl.	45.	12:	15
gengenbach	39.	20:	15	gladbech	38.	10:	11
gennep	38.	15:	11	glan fl.	37.	12:	10
gent	32.	17:	3	&	37.	15:	11
&	33.	22:	11	&	40.	10:	8
genua	47.	8:	5	glaris	32.	23:	11
&	29.	12:	8	&	33.	15:	3
geppingen	40.	17:	10	&	36.	10:	11
gerar	51.	6:	3	glat fl.	36.	13:	13
gerauu	37.	14:	17	&	39.	13:	15
s. gerg	39.	16:	10	glatauu	45.	19:	4
&	44.	12:	5	glatten	36.	24:	13
&	49.	5:	5	&	39.	14:	16
gergento	47.	15:	17	glatz	45.	5:	16
s. German	34.	23:	13	glenner	36.	6:	11
germania inferior	32.	22:	3	gletscher mons.	36.	3:	2
germania totius descriptio fol. 33.				gleyuuitz	43.	21:	3
germanicum mare	33.	8:	18	glißberg	34.	19:	8
&	29.	8:	17	gloceter	30.	16:	10
&	30.	10:	2	gloga	43.	6:	10
germersheim	40.	22:	12	glopo lacus	48.	3:	3
germersen	37.	7:	13	glotz	43.	16:	16
gernsheim	37.	12:	16	gluringen	34.	9:	13
geroltzhofen	41.	12:	9	glys	34.	18:	11
gersouu	36.	11:	9	gmündt	37.	17:	12
s. gertrut	38.	17:	5	gmündt am Mein	41.	17:	11
gerstbach	44.	18:	16	gnezna	33.	3:	14
gertz	44.	23:	9	&	48.	2:	3
gestillen	35.	1:	13	gnitz	42.	6:	7
gestillinn	34.	5:	12	gnodstatt	41.	14:	5
gesturi pop.	51.	14:	17	goa ciuitas	52.	7:	10
geth	51.	10:	4	goldamor fl.	31.	16:	11
s. geuuer	37.	18:	13	gollach fl.	41.	15:	4
geweyler	36.	22:	3	golnauu	42.	10:	10
glara	47.	17:	4	goltperg	43.	8:	15
gibraltar mons	31.	11:	15	goltz	43.	18:	8
gibelina	51.	7:	2	gomorra	51.	6:	9
gich	41.	7:	8	gomfs	34.	7:	12
giesingen	36.	19:	12	gor	43.	6:	9
&	39.	13:	7	gorckmu	38.	18:	7
&	40.	20:	15	gorgona inf.	47.	9:	7
gigantum regio	54.	16:	15	gotlitz	33.	7:	11
gilatu	45.	15:	8	&	43.	2:	17
gilolo inf.	52.	20:	13	gorfter	33.	13:	13

Gothar

INDICIS PTOLEMAEI

gotharmons	36. 8:	7	Groningen	33. 10:	15
gothia	46. 14:	14	&	37. 2	17
gotland	46. 16:	14	grofsuuin	42. 6:	11
graben	37. 6:	14	grotz fl.	49. 3:	3
graberg	44. 10:	9	grotka	43. 15:	9
grabneck	44. 12:	12	grotzenberg	43. 8:	14
gradetfih	35. 10:	14	grudentz	42. 24:	15
gracia	29. 4:	5	gruon	35. 10:	10
gracia descriptio	50. 9:	11	grünland	46. 10:	1
gran fl.	48. 3:	10	Gryn	33. 6:	6
granara	29. 20:	3	Gryphenstein	43. 6:	15
granata ciuit.	31. 10:	14	Guicnaz	32. 10:	15
granara reg.	31. 9:	15	Gundes	35. 15:	16
&	53. 4:	2	Guntzberg	40. 14:	9
granobel	32. 19:	13	Gruntzenhausen	40. 13:	13
grasznauu	40. 1:	11	guot fl.	39. 18:	8
granapolis	33. 21:	2	Gütingen	39. 9:	2
graue	38. 16:	10	Gütsthee	44. 15:	14
graue inf.	32. 7:	8	Guotenberg	41. 4:	12
grauenauu	40. 3:	11	Guock fl.	44. 11:	24
grauendonck	38. 12:	8	Guspach	41. 8:	9
grauzend	32. 12:	1	Guta fl.	39. 18:	12
grauupunt	36. 8:	14	Gutenberg	41. 24:	2
greiffenburg	37. 18:	9	Gutzkouu	42. 5:	11
gremols	34. 13:	11	Gülch	38. 6:	10
greuenthal	41. 6:	17	Gülcherwald	38. 5:	11
grenten	34. 23:	7	guzerat	52. 6:	10
grentz inf.	32. 9:	4	Gysligen	40. 16:	9
grenze	30. 21:	9			
gretz	33. 5:	3			
&	45. 9:	3			
grienenberg	45. 17:	5			
Griechenland	50. 9:	11			
Grifenberg	42. 13:	10			
Grimenti	35. 9:	8			
grimsien mons	35. 12:	16			
&	34. 5:	18			
&	36. 8:	6			
grimthal	41. 10:	16			
grippenhagen	42. 10:	12			
gripwald	33. 9:	17			
&	42. 5:	9			
grodeck	48. 11:	9			
&	48. 9:	7			
&	48. 13:	5			
gródno	48. 11:	2			
grönigen	37. 2:	17			
&	33. 16:	15			
grol	38. 18:	17			
gromberg	41. 24:	17			

H



Abetschregnu	53. 20:	8
hachsburg	37. 23:	16
hadrianopolis	50. 12:	5
uide Adrianopolim		
hadriaticum mare	29. 8:	7
hagen	38. 22:	4
hagenbuoch	41. 9:	4
hagenschies	37. 3:	16
hagenauu	37. 5:	10
hagenauu am bodensee		
	39. 6:	7
haierloch	39. 11:	13
hainod	49. 10:	15
hairich	37. 18:	14
halberstadium	33. 12:	13
halitz	48. 9:	10
hall	33. 9:	4
&	40. 16:	12
hall am In	40. 10:	1
hall an der Saltz	40. 4:	4

halland

PARS SECVNDA

halland	46. 13:	25	heims gart	34. 20:	7
halmon Dabiathaim			heintrichauu	43. 16:	9
hail	51. 7:	13	hel	42. 25:	6
halteren	38. 11:	18	hellel	40. 3:	3
hamarich	53. 19:	9	hellesheim	38. 3:	9
hamburg	33. 13:	17	helmont	38. 13:	8
&	46. 11:	17	helmstat	37. 7:	17
hammelburg	41. 15:	11	heisingia	46. 15:	10
hamerbeck fl.	42. 12:	10	helten	49. 13:	12
hammerstein	37. 24:	13	helibrunn	33. 14:	7
hamton	30. 19:	8	&	40. 18:	13
han	43. 7:	12	heluetia	29. 13:	11
hanau	33. 15:	9	&	33. 17:	3
hanbach	41. 11:	4	heluetiae totius descriptio fol. 36.		
hannigen	39. 14:	6	heraclia	50. 14:	4
hannonia	29. 16:	13	herbipolis	33. 13:	9
harsen	36. 20:	4	&	40. 16:	18
hartem	33. 19:	15	&	41. 16:	7
hartzwald	33. 13:	12	herbotel	30. 5:	8
hasela	37. 4:	5	haderuue	38. 13:	13
haselach	36. 23:	9	hereford	30. 15:	10
&	39. 20:	13	herenberg	39. 10:	18
hasenburg	45. 18:	11	herenstat	41. 8:	8
hasenstein	45. 20:	10	hermenstat	49. 13:	12
hasfurt	41. 11:	10	hermon	51. 24:	11
haslach	41. 11:	7	hermon mons	51. 16:	18
hasle	37. 10:	5	herodium	5. 8:	7
haspengouu	36. 7:	3	herrenalb	37. 4:	13
hasperg	41. 9:	12	herstein	37. 16:	9
hassia	33. 15:	11	herthenberg	37. 1:	15
&	29. 12:	14	herteford	30. 16:	5
hattem	38. 20:	15	herfsburg	40. 9:	15
haung	30. 19:	4	herzogenbofth	38. 16:	7
hauwenstein	36. 15:	5	heselon	51. 11:	10
hazeck	49. 16:	15	hesperidum inf.	54. 10:	7
hebal	52. 13:	11	heffen	33. 15:	11
hebrides inf.	46. 2:	11	&	29. 17:	14
hebron	51. 7:	3	herland	46. 8:	10
hechingen	36. 22:	15	hettingen	16. 21:	16
&	39. 9:	14	&	39. 8:	18
he kelberg	26. 3:	3	heuten	36. 18:	12
helin	32. 15:	4	&	39. 12:	8
heduf pop.	31. 17:	9	heydelberga	33. 15:	8
hegoia	40. 19:	5	&	37. 8:	16
&	33. 16:	5	&	40. 20:	14
&	36. 18:	11	heyligbrun	33. 14:	7
&	39. 12:	5	hibernia	29. 21:	17
&	40. 19:	5	&	52. 24:	1
heiligh berg	39. 7:	6	hidder see	42. 2:	6
heiligh brun	40. 18:	13	hierusalem	51. 9:	7

& 53

I N D I C I S P. T O L E M A E I

&	53.	19:	3	homya	48.	19:	3
hildesheim	33.	13:	14	honfleu	32.	12:	5
hilters	41.	16:	17	hor mons	51.	1:	4
himmelftein	45.	21:	10	hora	45.	10:	9
hippa	53.	10:	4	horatzdiouuitz	45.	16:	4
hirsheid	41.	8:	7	horb	39.	13:	15
hirsperg	41.	1:	15	&	40.	20:	8
&	43.	9:	16	horburg	40.	13:	10
hirschhorn	37.	8:	17	horinca fl.	47.	11:	8
hirsprung	41.	4:	3	hornburg	36.	22:	10
hirznau	37.	19:	14	&	39.	17:	11
hispania	29.	19:	4	hornec	41.	22:	2
hispaniola inf.	54.	15:	6	hornenstein	39.	8:	10
histris	47.	15:	3	horst	38.	6:	14
hluboka	45.	12:	3	&	38.	13:	11
hochberg	36.	20:	13	hortenbach	37.	10:	8
&	39.	21:	11	hos	45.	8:	13
hochfeld	37.	5:	8	hoyc inf.	32.	9:	10
hochhausen	41.	24:	4	hrad	45.	20:	11
hochstet	40.	13:	17	hradek	45.	15:	13
hochstrat	38.	15:	3	hradetz	45.	9:	3
hoden	53.	6:	7	&	45.	7:	12
hoechstet aut hoesstet	40.	13:	16	hradistie	45.	5:	13
hoenburg	37.	10:	10	hufingen	39.	14:	8
hoey	38.	6:	3	humpoletz	45.	9:	5
horn regio	38.	11:	9	hull	30.	10:	5
hoft	37.	15:	18	humbrus fl.	30.	11:	5
hochstet	41.	10:	6	hundsfeu	43.	9:	9
hofen	38.	19:	6	hanebruck	37.	19:	12
hofeais	37.	24:	3	hunfingen	36.	19:	11
hogaland	46.	21:	10	hunja	49.	1:	9
hohenberg	37.	23:	14	s. Huprecht	37.	22:	1
&	39.	11:	12	hus	48.	15:	12
&	41.	19:	8	hus terra	51.	14:	15
hohen Kregen castru	39.	11:	5	husen	36.	20:	14
&	40.	20:	4	&	39.	19:	12
hohenwiel castrum	36.	17:	12	hull	41.	5:	9
&	39.	11:	4	hydruntum	47.	21:	11
&	40.	19:	4	s. Hypolitus	33.	5:	6
hohen Zollern	39.	9:	13	hyrcania reg.	52.	5:	7
hohenzorn	36.	22:	15				
holandia	32.	20:	1				
&	33.	19:	14				
&	38.	19:	12				
&	46.	7:	18				
holm	42.	3:	8				
&	46.	15:	13				
holmis	30.	18:	12				
holfsatz	46.	10:	16				
homole	45.	3:	14				

I

A Abes	51.	13:	13
s. iacobus	29.	23:	7
&	31.	4:	3
s. iacob in Valefia	34.	19:	6
s. iacobi insulæ	54.	21:	8
iablanitz	44.	11:	3
iag fl.	41.	17:	1
iagsthausen	41.	18:	1
iamica inf.	54.	13:	7

iarnia

P A R S S E C V N D A.

iarnia	51.	10:	3	india ultra Gangem	52.	13:	8
ianouu	48.	8:	5	indus fl.	52.	79:	9
ianouuitz	45.	18:	3	infortunata insulæ	54.	6:	13
iapho	51.	11:	4	inganter	34.	17:	8
iaromir	45.	7:	13	ingelheim	37.	15:	14
iasmund	42.	5:	6	ingelstadium	33.	11:	6
iaua insula maior	52.	15:	15	&	40.	10:	10
iaua insula minor	52.	15:	14	insbruck	33.	11:	3
iaur	43.	9:	14	intal	33.	12:	3
iax	34.	12:	13	iochims thal	45.	23:	12
iaxartes fl.	52.	7:	5	ionia	50.	19:	11
iaxt fl.	40.	16:	14	ioppe	51.	11:	4
iber fl.	29.	18:	5	ior	51.	19:	18
iberlingen	31.	17:	8	iordia	49.	12:	2
&	36.	16:	14	S. ios	30.	20:	2
ibernia	40.	18:	4	&	32.	15:	4
&	29.	21:	17	iphouen	41.	13:	6
ida mons	30.	8:	16	ifachar	51.	15:	11
idumæa	50.	14:	17	ifchia inf.	47.	14:	11
iebarim mansio filiorum Israell	51.	4:	1	ifel fl.	38.	20:	15
&	51.	4:	12	ifer fl.	33.	11:	5
iebos fl.	51.	12:	14	&	40.	7:	8
iebus	51.	9:	7	ifereck	40.	8:	8
S. Ierg	39.	16:	10	islandia	46.	5:	3
&	44.	12:	5	ispalis	29.	22:	3
&	49.	5:	5	iffedon	52.	14:	6
iericho	51.	10:	9	ifter fl.	48.	11:	16
ierusalem	51.	9:	7	ifterich	44.	19:	10
&	53.	19:	3	isna	40.	15:	3
iezreel	51.	15:	10	italia	39.	10:	6
ierda	31.	17:	7	itfeh fl.	41.	9:	11
ilium	50.	15:	7	iubalda mons	31.	16:	9
ill fl.	29.	23:	16	iucatan inf.	54.	11:	6
&	36.	22:	4	iuda tribus	51.	8:	4
&	37.	1:	7	iudæa	53.	20:	3
illora	31.	12:	16	iudenburg	33.	7:	3
iltz fl.	40.	2:	10	iulia Alba	49.	7:	13
im Loch	34.	6:	9	iurifaba	51.	7:	2
imaus mons	52.	9:	7	iustingen	39.	3:	12
&	52.	10:	4				
imenstad	36.	15:	16				
&	39.	6:	3				
imola	47.	12:	5				
in fl.	40.	8:	2				
in der Hell	34.	15:	10				
in der puchū	41.	21:	16				
ina fl.	42.	11:	10				
india superior	54.	5:	1				
india citra Gangem	52.	9	8				

K

K Adan	45.	19:	10
kaernarua	30.	11:	13
kal	37.	3:	9
kalbig	41.	18:	16
kalmuntz	33.	10:	8
&	40.	7:	12
&	41.	1:	1
kalt herberg	49.	6:	9
kaltenstein	43.	18:	12

n 2 kaltprun

INDICIS PTOLEMAEI

kaltprun	49.	12:	9	kilchzarten	39.	20:	9
kaluu	37.	2:	15	kinigshofen	41.	11:	13
&	40.	20:	9	kinigsperg	42.	10:	14
kamengrad	44.	2:	5	kinigstein	37.	16:	18
kameyck	45.	17:	13	&	44.	11:	15
kamsey	30.	17:	16	kintzig fl.	36.	23:	10
kamenitz	45.	9:	4	&	39.	21:	16
kancker fl.	44.	23:	16	kipill	34.	22:	15
kantig	37.	16:	12	kirchen	17.	13:	13
kaplitze	45.	13:	2	kirchberg	37.	18:	10
karbach	41.	19:	8	&	39.	1:	10
karck	39.	21:	17	kirnburg	37.	16:	9
karil	30.	6:	8	kissenberg	36.	17:	9
karlsperg	40.	10:	5	&	39.	16:	3
karlstatt	41.	17:	9	kitzingen	40.	15:	17
karlstein	45.	16:	9	&	41.	14:	6
katehoboc	37.	19:	15	kladruby	45.	21:	5
katzenebnogen	37.	19:	15	kladsko	45.	5:	15
kaurzin	45.	11:	9	klarouu	45.	19:	3
kelhem	40.	9:	10	klausenbourg	49.	4:	9
keltertyn	30.	15:	14	kleggouu	36.	17:	10
keiserslautern	33.	17:	8	&	39.	16:	3
keyfersperg	36.	2:	4	klempenou	42.	8:	11
keiserstuol	36.	16:	9	klenouuy	45.	19:	2
&	39.	16:	2	klingenberg	41.	21:	7
&	39.	22:	3	klutzsh	44.	2:	3
&	40.	21:	9	kniebis	37.	1:	12
keyfersuird	38.	8:	14	&	39.	16:	16
kempen landt	38.	13:	6	&	40.	22:	8
kempten	33.	13:	5	koburg	33.	12:	10
&	40.	15:	4	kocher fl.	41.	20:	2
kendale	30.	7:	10	kochersperg	37.	4:	7
kenzigen	36.	23:	8	kockel fl.	49.	10:	5
&	39.	22:	11	kockel fl. maior	49.	12:	6
&	40.	24:	7	kochel see	40.	10:	3
kerkel	48.	22:	13	koddouu fl.	42.	16:	13
kerkenofs	45.	11:	16	köln	45.	10:	12
kerle fl.	41.	9:	13	kokelburg	49.	9:	8
kerpen	38.	4:	10	kolberg	35.	5:	17
kerz	49.	18:	11	&	42.	14:	8
keffel	38.	11:	10	koln	45.	10:	10
kefta	44.	15:	9	kollenperg	44.	18:	16
keftelin	37.	19:	11	konigsperg	42.	10:	14
keftenholtz	36.	24:	5	kopffstein	40.	7:	2
kettenbach	37.	21:	17	kopydno	45.	10:	12
kets	37.	8:	15	kotnack	41.	15:	8
keußenberg	41.	16:	11	koft	45.	18:	12
khart	44.	23:	8	&	45.	11:	12
kiburg	36.	14:	10	koffel	43.	20:	6
kiematten	34.	20:	15	koruitz	33.	8:	12

koxburgum

PARS SECVNDA

koxburgum	30.	3:	9	laconica reg.	50.	9:	16
kralouue	45.	7:	12	ladenburg	37.	9:	16
kralouuitz	45.	19:	7	lagingen	40.	14:	9
krapiu fl.	44.	4:	17	laibach ci.	44.	18:	15
krapitz	43.	16:	5	laibach fl.	44.	16:	16
kralsperg	45.	16:	2	laich	37.	23:	11
kregeu castrum	39.	11:	5	lainstein	41.	5:	16
&	40.	20:	4	laitz	36.	20:	15
kreplinge	41.	15:	2	&	39.	9:	9
kreich fl.	37.	7:	15	laldn	34.	19:	14
kreichgouu	37.	6:	16	laland inf.	46.	12:	16
&	40.	26:	13	lan fl.	33.	16:	11
kremen	44.	8:	7	lancafter	30.	10:	9
kremethal	36.	1:	2	landauu	37.	8:	12
krems	33.	6:	6	landauu ander Ifer	40.	5:	8
krempach	41.	21:	2	landeck	42.	16:	13
kreutzberg	43.	12:	4	&	42.	15:	10
kreutzburg	45.	6:	7	landenberg	36.	13:	11
kreußen	41.	21:	8	landshuot	33.	10:	6
kriechich Vueyfenburg	48.	4:	15	&	40.	7:	8
&	50.	2:	1	landskron	38.	2:	11
kroffen	33.	6:	13	&	45.	2:	11
kroupen	45.	20:	13	landsperg	40.	12:	5
krotzingen	39.	23:	7	landstein	45.	8:	2
krumlouu	45.	14:	3	landstrafs	44.	8:	15
krup	44.	5:	7	lang inf.	32.	17:	16
kruten	40.	17:	14	langen Zen	42.	9:	3
&	41.	19:	2	langendock	29.	15:	9
kulp fl.	44.	8:	12	&	32.	14:	16
kanckel	37.	26:	18	langerzen	46.	12:	15
kupferberg	41.	3:	12	langernauu	49.	22:	14
kufchen	30.	7:	12	langres	32.	18:	9
kuttenberg	45.	10:	9	langtal	49.	9:	10
künsdorff	41.	21:	16	lanfperg	42.	12:	14
küthel	37.	13:	9	lappen	46.	15:	4
kyburg	40.	20:	2	lappen land	46.	20:	5
kylia	48.	17:	13	lar	36.	24:	8
kylfperg	45.	21:	14	&	39.	21:	14
kynast	43.	6:	17	&	40.	23:	8
kyouia	48.	17:	7	larg fl.	36.	19:	2
kyidi	49.	22:	4	larien	32.	13:	2
				lartone	31.	13:	11
				lafco	48.	4:	5
				laubach	33.	6:	1
				&	47.	15:	2
				lauden	40.	17:	16
				&	41.	18:	5
				lauff	41.	6:	3
				lauffen	36.	27:	3
				n 3 lauffen			

INDICIS PTOLEMAEI

lauffen an der Birfs	40. 24:	2	ley	37. 21:	10
lauffen an der Pegnitz	40. 10:	15	leyda	31. 17:	7
lauffen an der Saltz	40. 4:	5	leyen	38. 23:	5
lauffenberg	36. 18:	7	leyon	29. 15:	9
&	39. 19:	1	&	32. 17:	8
&	40. 22:	3	&	47. 3:	2
laun	45. 17:	10	leymiritz	45. 17:	12
laufnitzer	33. 6:	12	libanus mons	51. 21:	17
lebessee	42. 21:	8	&	53. 22:	2
lebertal	37. 1:	4	libya interior	53. 9:	7
lebus	33. 8:	14	libya desertum	53. 13:	7
lecaux	32. 13:	13	libya lacus	53. 11:	7
leckenrad	41. 11:	2	lichefeld	30. 14:	8
lecestre	30. 14:	7	lida	51. 10:	5
lech fl.	37. 12:	5	&	35. 20:	7
&	40. 13:	4	lidda	51. 10:	5
lechrayner	40. 11:	7	liechtenouu	41. 4:	17
lechthal	40. 14:	2	liechtenberg	37. 6:	8
leck fl.	38. 19:	8	&	45. 8:	8
ledetz	45. 10:	7	liechtenfels	41. 7:	12
legionēsis episcopat ⁹	31. 5:	6	liechtenuuald	44. 11:	17
legnitz	43. 8:	13	liechtstal	36. 17:	5
leintgen	37. 10:	13	liere	38. 13:	2
leintzberg	35. 9:	16	ligeris fl.	29. 16:	11
leipfig	33. 10:	12	&	32. 10:	9
leitsch	43. 12:	8	&	32. 14:	9
lemannus lacus	32. 20:	11	ligusticum mare	29. 14:	6
lemberg	37. 2:	16	&	47. 8:	6
&	43. 5:	14	lilybeū promontoriū	47. 12:	17
lemnos inf.	50. 11:	7	limburg	38. 5:	7
lemouices	32. 13:	12	limiday	30. 17:	14
lenges	41. 2:	13	limoges	32. 13:	11
lentzburg	36. 15:	7	limmat fl.	36. 16:	8
&	39. 17:	8	limon	32. 11:	11
leon	32. 17:	12	limosin	29. 18:	10
&	47. 3:	2	&	32. 12:	12
&	29. 15:	9	limpurg	37. 19:	16
leopolis	48. 9:	9	lincolen	30. 13:	6
leppene fl.	42. 20:	9	lind fl.	36. 9:	11
lesbos inf.	50. 14:	8	lindenfels	37. 11:	17
leskerd.	30. 20:	14	linder see	37. 8:	4
letsch mons	34. 24:	16	lindouu	33. 14:	4
leukendorff	41. 5:	8	&	36. 13:	17
leuckerbad	35. 2:	15	&	40. 16:	3
leuenburg	42. 22:	8	lingenthal	34. 13:	8
leuuig	30. 19:	5	lingones	32. 19:	9
leünburg	41. 5:	2	linia fl.	31. 6:	5
leüg	36. 5:	1	linnick	38. 8:	10
&	15. 4:	14	lins	38. 1:	13
lexonij pop.	32. 13:	6	liartz	33. 7:	5

litzgäu

PARS SECVNDA

litzgäu	39. 4:	1	&	39. 8:	10
lipari	29. 8:	4	abecum	29. 11:	17
lipari inf.	47. 16:	14	&	33. 13:	18
lipnitze	45. 9:	7	&	46. 11:	17
lipp fl.	33. 17:	12	lubyetz	48. 18:	8
lippei fl.	38. 11:	17	lucerna	31. 7:	16
lipia	45. 16:	14	lippei	32. 22:	11
lisibona	33. 10:	12	&	33. 17:	4
&	29. 23:	4	&	36. 11:	7
lislandt	31. 3:	11	luden	40. 17:	16
lis fl.	29. 3:	17	lugdunum	29. 15:	9
litize	43. 10:	17	&	32. 17:	12
litomifst	45. 5:	11	&	47. 3:	2
littauu	45. 3:	10	luggi	35. 21:	5
lituania	46. 21:	18	luna mons	31. 4:	10
lituania ducatus	29. 5:	15	lunenburg	33. 13:	16
lituara inf.	48. 13:	4	lunza fl.	34. 21:	14
lituiner thal	47. 6:	12	lusonn	32. 10:	10
lituania	36. 3:	8	luseth	43. 2:	18
&	29. 3:	17	lutēbach an der Tuber	40. 15:	15
lixheim	46. 18:	16	luter fl.	36. 20:	18
loben	37. 7:	6	&	37. 9:	14
lobregat	43. 7:	11	&	39. 5:	11
lockenitz	31. 20:	6	&	41. 13:	13
lochern	42. 9:	11	luterburg	37. 6:	13
locris	38. 17:	16	luteria	32. 15:	7
loffingen	50. 8:	12	lutzelburg	32. 20:	6
loen reg.	39. 16:	8	&	33. 19:	8
loeuca	38. 10:	6	lutzelburg ci.	37. 17:	2
&	33. 20:	10	lutzelburg reg.	37. 17:	3
loere fl.	38. 10:	2	lutsko	48. 11:	7
loize	32. 14:	9	lütick	33. 19:	10
lokou fl.	42. 4:	11	&	38. 7:	5
lon fl.	45. 21:	9	lützelstein	37. 7:	6
londou	48. 9:	10	luza	51. 11:	7
&	37. 20:	16	lycaones	50. 21:	12
longo	29. 17:	15	luza	51. 13:	10
lonstein	30. 17:	5	lycati pop.	40. 12:	6
&	47. 8:	12	lycia	50. 21:	12
lorch	33. 17:	10	lycus fl.	40. 12:	7
lofanna	37. 21:	14	lydia	50. 19:	8
&	37. 17:	13	lympach	37. 12:	8
lofannensis lacus	32. 20:	11	lyn	30. 14:	4
lotharingia	33. 19:	4	lyningen	37. 10:	13
&	32. 20:	11	lyon	31. 6:	5
lotharingia	32. 20:	8	&	32. 17:	12
&	33. 20:	7	&	47. 3:	2
louanum	39. 20:	6	lypen	40. 15:	9
loucher fl.	33. 20:	10	lyca	48. 6:	11
	36. 20:	16	lyt	30. 19:	3

n 4 macedonia

INDICIS PTOLEMAEI

M			marca Bradeburgensis		
Acedonia	29.	3:	7	marcdorff fl.	36. 16:
&	50.	7:	7	&	40. 17:
machinas	51.	11:	8	marcotta regio	52. 16:
madagastar				marengi	35. 13:
	52.	3:	16	margofesi	48. 13:
madenburgum	33.	11:	13	margueritarum insula	54. 18:
madric	31.	10:	10	S. maria	31. 2:
marhen	43.	23:	14	S. maria de Loret	47. 14:
&	45.	2:	5	marienburg	46. 20:
magaliani fretum	54.	16:	17	marmarica regio	53. 16:
magdeburg	33.	11:	13	maron lacus	51. 13:
mageddo	51.	14:	10	marfilia	29. 14:
magnopolis	29.	10:	16	&	32. 19:
magnouu	39.	8:	4	&	47. 3:
maguntia, maguntiacum & maguntii				S. martha	31. 5:
	29.	15:	13	martinacht	35. 13:
&	32.	23:	6	S. martinus	35. 9:
&	33.	16:	9	marcpurg	33. 15:
&	37.	15:	15	maslandt	38. 14:
&	40.	23:	18	mas fl.	38. 6:
mahomecci	53.	14:	4	mascon	32. 17:
maienburg	40.	8:	8	mascyck	38. 10:
mainburg	41.	13:	10	masiers	32. 18:
maingen	41.	11:	16	&	33. 21:
maiorica inf.	31.	22:	11	masmünster	36. 20:
malaga	31.	11:	16	masouia	29. 5:
malaqua	52.	13:	12	masouia ducatus	48. 8:
malca	50.	10:	17	massagetæ	52. 9:
malchin	42.	2:	12	mastrich	32. 19:
malefret	32.	8:	7	&	33. 20:
malliqua	31.	11:	16	&	38. 9:
mallorica inf.	31.	22:	11	mas fl.	38. 13:
malserheid	36.	1:	18	mathana solitudo	51. 9:
malta inf.	53.	12:	2	matterthal	35. 5:
manasse tribus	51.	12:	13	mauri	53. 8:
&	51.	13:	9	mauricius	35. 8:
mandubij	32.	17:	10	S. maximin	32. 18:
manheim	37.	10:	15	meandrus fl.	50. 22:
&	40.	21:	14	mechel	32. 18:
manspurg	44.	19:	17	&	33. 21:
mangi pop.	52.	20:	6	&	38. 12:
mantua	47.	10:	4	mechelburg	42. 1:
manuuid	30.	20:	7	mechlingia	32. 18:
maon desertum	51.	6:	6	&	33. 21:
marca	33.	3:	4	&	38. 12:
marca antiqua	42.	3:	14	meckelburg	29. 10:
marca noua	33.	5:	13	&	40. 12:
marca noua ci.	33.	7:	3	meckmil	40. 18:
&	42.	16:	15	&	41. 21:

medera

P A R S S E C V N D A

medera inf.	54.	22:	5	mergenburck	49.	21:	8
media regio	52.	23:	7	merida	31.	6:	12
medina	31.	11:	7	meringen	36.	19:	12
&	53.	21:	5	&	39.	12:	7
mediolanum	29.	12:	9	merishaufen	39.	14:	4
mediolanum	47.	8.	3	merle	37.	19:	9
mediterranium mare	29.	13:	1	meroe	53.	18:	7
&	31.	35:	18	meron lacus	51.	13:	12
&	47.	15:	13	merrhat	31.	12:	4
&	51.	20:	11	mersperg	36.	16:	15
meduiffth	49.	12:	8	&	40.	17:	4
megaris	50.	11:	13	&	41.	3:	8
meghen	38.	16:	10	mesina	47.	17:	15
magdeburg	33.	11:	13	mesenia reg.	50.	8:	10
meien	38.	1:	9	messersitz	43.	4:	5
meienfeld	36.	9:	14	misseny	45.	16:	11
mein fl.	41.	8:	11	meskilch	36.	19:	14
&	41.	18:	11	&	39.	9:	7
meinfeld	37.	22:	12	mettei	47.	12:	3
meinthal	36.	2:	7	metis	32.	20:	7
meinouu	36.	15:	15	&	33.	19:	8
meisenheim	37.	14:	10	&	37.	13:	1
meissen in Vuallis	35.	7:	15	merlingen	44.	8:	12
melada inf.	47.	19:	7	metz	32.	20:	7
melck	33.	6:	5	&	33.	19:	8
meldæ	32.	15:	3	&	37.	13:	1
melles	37.	18:	14	meidenburg	33.	11:	13
melles	41.	10:	17	meyland	47.	8:	3
melli regnum	53.	8:	10	meyleu	36.	13:	9
mellingen	36.	15:	7	meyn fl.	33.	12:	9
melma	53.	10:	3	Vide Menum			
memmingen	40.	14:	5	meysen	29.	10:	14
mengen	36.	18:	16	S. michael	32.	9:	5
&	39.	7:	8	S. michaelis mons	30.	24:	9
menz	29.	13:	13	michelstatt	41.	23:	5
&	32.	23:	6	mielmick	45.	15:	12
&	23.	16:	9	milberg	37.	5:	13
&	37.	15:	15	mildorff	40.	6:	7
&	40.	23:	18	milebach	34.	9:	9
menorca	31.	24:	11	mileuufsko	45.	13:	6
menus fl.	33.	12:	9	milhausen in Fracken	41.	10:	6
&	40.	20:	17	milhausen im Sunckau			
&	41.	8:	11		36.	20:	3
&	41.	18:	11	millenbach	49.	9:	14
meni Albi fons	41.	2:	12	millesouu	45.	18	12
meni Rubei fons	41.	1:	11	millin	39.	10:	8
meonia	50.	18:	9	milo inf.	50.	14:	15
mergenburg	37.	20:	9	miltenberg	40.	19:	17
mergeren	40.	16:	16	&	41.	21:	6
&	41.	18:	4	mindelheim	40.	14:	6

minorica

INDICIS PTOLEMAEI

minorica inf.	29. 16:	4	S. moritz	35. 8:	15
&	31. 24:	11	&	35. 22:	17
minzingen	39. 4:	4	mors fl.	35. 15:	13
misia	45. 24:	15	mosos fl.	48. 7:	14
misna	33. 10:	11	moroffus fl.	49. 8:	9
misnia	29. 10:	14	morta fl.	37. 5:	2
mifs	35. 1:	12	morinauu	36. 24:	8
mittenwald	40. 10:	2	&	29. 21:	14
mittel Eberach	41. 10:	8	mortuum mare	51. 7:	9
mituuald	45. 3:	14	mofa flu.	33. 21:	9
mladkouy	45. 3:	13	moscobiter	48. 20:	4
moab	51. 7:	12	moscobitarum regio	46. 23:	11
moain	51. 10:	5	moscouia	46. 25:	11
moden	50. 7:	16	&	48. 20:	4
modzyr	48. 15:	5	&	52. 2:	4
&	48. 16:	5	mosfella fl.	33. 19:	7
moufeld	41. 13:	15	&	37. 21:	11
mouil	34. 14:	13	&	37. 13:	2
mouis fl.	49. 7:	16	mospach	40. 19:	14
mouis perg	36. 18:	1	&	41. 22:	4
&	39. 67:	3	most	45. 20:	11
moguncia	29. 13:	13	moshia	48. 21:	2
&	32. 23:	6	moscouiter land	46. 23:	11
&	57. 15:	15	Vide mosco		
mokritz	44. 7:	15	mos fl.	38. 15:	11
moldadanya	48. 12:	12	mubling fl.	41. 22:	7
moldauu	49. 22:	1	muchanecius fl.	48. 10:	5
molei	35. 8:	16	m. dach fl.	41. 11:	6
&	37. 19:	8	mugels	44. 17:	9
molsheim	37. 4:	6	mula	31. 13:	14
moltz	30. 18:	12	mulbrunn	37. 4:	16
moltzouu	42. 13:	9	muldauia	29. 2:	12
moluca	52. 18:	14	muldauia regio	48. 11:	11
monpolier	32. 15:	16	mullius	35. 11:	15
monacum	33. 11:	5	mumpff	36. 17:	6
moncep	48. 22:	13	&	39. 20:	1
mondaga fl.	31. 4:	9	munderkingen	36. 19:	18
monoculi	53. 14:	10	&	39. 4:	10
monsterberg	43. 16:	10	munsingen	26. 22:	18
montei	35. 20:	6	munster	37. 21:	12
monte maior	31. 4:	13	murbach	37. 22:	3
monpoller	31. 23:	2	murcia	31. 14:	14
montzingen	17. 16:	10	urg fl.	36. 13:	12
morauia	29. 8:	13	&	37. 3:	12
&	33. 4:	8	&	40. 21:	9
&	45. 2:	5	mülhausen in Fräckē	41. 10:	6
&	48. 1:	10	mülhausen im Suntgouu		
morea	29. 3:	3		36. 20:	3
morea reg.	50. 8:	15	müllen	36. 19:	13
morini pop.	32. 16:	4	münchen	33. 11:	5

& 40.

PARS SECVNDA

&	40. 10:	6	nazareth	51. 16:	13
münzingen	40. 17:	8	nazera	31. 10:	5
münster in der Mosel	37. 21:	12	neapolis	29. 10:	5
münster am Sainwald			&	47. 15:	10
&	37. 15:	13	nebeorum imperium	53. 9:	10
münster in Schuueitz	36. 13:	7	neccarbrun	36. 20:	11
münster in Vuallis	34. 7:	13	neccarus fl.	37. 6:	18
münster in Vuestphalia			&	40. 20:	7
			&	41. 23:	1
mynden	33. 17:	13	neccari fl. fons	39. 13:	9
myfia	33. 15:	14	&	40. 21:	6
&	50. 7:	4	neideck	44. 13:	15
&	50. 11:	2	neinda	35. 17:	7
mystono fl.	50. 15:	7	nemen fl.	48. 13:	8
mytilenæ	48. 12:	14	nemetes	32. 23:	7
myto	50. 15:	9	&	33. 16:	8
	45. 5:	10	&	33. 16:	8
			&	40. 21:	13
			neper fl.	48. 18:	3
Aa	35. 10:	8	nepthalim ciuit.	51. 17:	15
nab fl.	40. 8:	12	nepthalim tribus	51. 18:	15
s. Nabor	37. 12:	4	neruij pop.	32. 18:	4
nachod	45. 6:	13	nefter fl.	48. 7:	10
nackum	37. 14:	19	&	48. 12:	10
nirden	38. 21:	9	nefter Alba	48. 17:	12
nagelt	40. 20:	9	nethe	38. 13:	3
nagelt ci.	39. 13:	17	neuburg Anglia ci.	30. 6:	8
nagelt fl.	37. 2:	13	neudorff	41. 9:	17
&	39. 12:	18	neuwenburg	33. 18:	4
nageu	36. 24:	14	neuenburg an der Donau		
namfel	43. 10:	5	&	40. 11:	10
namur	38. 7:	1	neuenburg am Rhein	36. 20:	5
namurck	32. 19:	5	&	39. 23:	6
&	33. 20:	10	neugard	42. 11:	10
nanetes	32. 9:	9	nuhoff	37. 17:	16
nantal	37. 10:	11	nukilch	39. 15:	3
nantes	32. 10:	9	&	46. 11:	16
narbon	29. 15:	7	neumagen	37. 17:	7
&	32. 15:	17	neumarck	33. 7:	3
narbona	31. 22:	4	&	40. 6:	7
nareuu	48. 8:	3	&	40. 10:	13
narvingæ regnum	52. 9:	10	neumarck am Kokel	49. 9:	5
naristi pop.	40. 6:	13	neumarck am Schwartzbach		
nason	31. 4:	6		49. 22:	4
nassau	37. 20:	15	neumarckt	45. 17:	4
naters	34. 18:	13	neuenstat	36. 19:	9
&	36. 6:	3	neuwēstat an der Bel	43. 20:	9
nathaniel	51. 10:	11	neustat	33. 4:	5
natalia	50. 18:	7	&	36. 19:	9
natulia	48. 2:	17	neustat an der Aisth	41. 11:	5
nauarra	29. 19:	6	neustat an der Donau	40. 9:	9
&	31. 10:	4			

neustat

INDICIS PTOLEMAE

nüftat ander Eyls	49.	13:	16	nortfolk	30.	14:	3
nüftat an der Gñot	38.	37:	8	nortgouu	41.	2:	1
nüftat am Krempten	41.	7:	14	northumbria	30.	5:	8
neuftat am Mein	41.	19:	10	noruich	30.	13:	3
neuftat am Rein	37.	9:	13	nouagrodes	48.	12:	3
neuftat an der Sal	41.	13:	13	noua marca	33.	7:	3
neuftat an der Vker	42.	7:	15	nouel	31.	33:	9
neuen Steia	41.	17:	11	nouigrad	44.	3:	13
neuuuerp	42.	9:	9	nouiomagus	37.	17:	7
neüwe welt	54.	16:	13	&	38.	16:	12
neuers	32.	16:	9	nouuborg	42.	24:	14
neuftrij pop.	32.	10:	6	nouuihrad	45.	18:	9
nicea	50.	18:	5	nouus orbis	54	12:	13
s. Nicolaus	37.	8:	1	nubia regnum	53.	16:	8
nicomedia	48.	20:	18	nubius lacus	52.	14:	4
nicopolis	50.	12:	3	nunak	39.	14:	15
&	51.	10:	6	nūmagea	37.	17:	7
nicopolis ad Danubium	&			&	38.	16:	12
&	48.	11:	17	nūpel	38.	14:	16
nideck	38.	4:	9	nūport	30.	20:	8
niger palus	53.	6:	6	nūrnberg	40.	11:	15
nigra fylua.	36.	21:	9	&	33.	12:	8
&	39.	17:	10	&	41.	7:	2
&	40.	23:	4	nūs	33.	18:	11
&	48.	20:	9	&	38.	7:	13
nigritæ]	53.	7:	6	niding	39.	13:	7
nigropont	29.	2:	5	nyemarc	42.	11:	12
nigropont inf.	50.	13:	12	nygding	39.	14:	7
nilus fl.	53.	18:	5	nymburg	45.	11	11
nifa	32.	22:	16	nys	48.	9:	17
&	47.	6:	6				
niffa	43.	17:	9				
nitri	48.	3:	10				
niuernia	32.	16:	10				
nobe	51.	11:	5				
nöffen	49.	5:	3				
nöfsner land	49.	7:	3				
nérlingen	40.	14:	11				
nogardia	46.	24:	13				
noia	31.	3:	3				
nonder alba	48.	4:	15				
nordgouu	40.	9:	13				
norduuegia	46.	11:	9				
norinberga	33.	12	8				
&	40.	11:	15				
&	41.	7:	2				
normandia	26.	18:	12				
normandia reg.	32.	11:	6				
normoria	46.	11:	7				
norttet	39.	11:	15				

O



Berkilch	37.	2:	10
&	39	19:	17
oberkeit	37.	17:	16
obern Zen	41.	11:	8
oberstein	37.	16:	9
oberwaldt	34.	3:	13
oberuuintz	49.	7:	10
obidouo lacus	48.	17:	12
oboth mánfio filiorum Iſraël	51.	3:	11
obrabatz	44.	11:	2
ochsenfurt	41.	14:	5
ochsenhaufen	39.	1:	9
ockenheim	41.	13:	10
octaduri	32.	19:	12
octodurum	35.	20:	14
odera fl.	29.	4:	11
& fl.	33.	4:	11

& 42

P A R S S E C V N D A.

&	43.	2:	8	orfaw	48.	8:	16
&	48.	22:	7	orfen	38.	10:	14
oderæ flu. fons	43.	22:	6	orfta	48.	17:	1
oderburg	48.	2:	8	orftieri	35.	19:	8
ocharde flu.	52.	14:	5	ort flu.	38.	3:	3
oedenbach flu.	37.	10:	4	ortenburg	41.	24:	16
oderheim	37.	13:	14	oryhow	48.	15:	10
ofterich	29.	8:	11	ofilia inf.	46.	18:	14
&	33.	3:	5	offa mons	50.	9:	10
oeta mons	50.	9:	11	offenbruog	33.	16:	14
ofen	29.	7:	11	offterhouen	40.	4:	9
&	48.	3:	12	offtern flu.	39.	7:	7
offenbach	37.	13:	11	offteruuyc	38.	15:	6
offenburg	37.	2:	9	offheim	41.	14:	15
&	39.	21:	16	&	41.	23:	9
&	40.	23:	8	offtia	47.	12:	9
offendorff	37.	4:	9	offtry	45.	18:	12
ogersheim	37.	10:	14	ofslam	48.	21:	10
&	37.	13:	14	otenica fylua	33.	14:	8
ocharze flu.	45.	18:	10	&	14.	20:	16
olaflu.	43.	14:	11	&	37.	10:	18
oldenwerp	42.	8:	10	otinge	40.	5:	7
ole	43.	13:	10	otingen	40.	13:	12
olmucha	43.	17:	10	otronto	47.	20:	11
olmüntz	33.	4:	8	ottock	44.	4:	8
&	43.	22:	11	ottorocoras mons	52.	16:	7
&	48.	1:	8	otzakouu	48	19:	11
olftyn	48.	3:	6	ouiedò epifcopatus	37	7:	3
olffa flu.	43.	23:	3	ouurtz	48.	14:	6
olffen	43.	9:	6	oxenfurt	40.	15:	17
olten	36.	15:	5	oxonium	30.	17:	7
oltingen	36.	18:	3	oxus flu.	52.	7:	7
oluca	31.	5:	4				
olympus mons	29.	4:	6				
&	50.	8:	10				
&	50.	17:	6				
onfpach	40.	13:	14				
oppel	33.	4:	10				
&	43.	15:	7				
&	48.	2:	6				
oppenau	39.	18:	16				
oppenheim	37.	13:	15				
&	40.	22:	17				
oppenlau	37.	1:	10				
orbai	49.	24:	5				
orcades inf.	46.	5:	11				
orguenæ regnum	53.	14:	8				
oringen	40.	17:	13				
orliens	32.	14:	8				
ormus	52.	4:	10				

P.



Achinum promontorium			
fol.	47.	17:	17
paetolus flu.	50.	19:	10
padelborn	33.	19:	13
padua	47.	12:	3
padus flu.	29.	11:	8
&	47.	8:	3
padi flu. fons	47.	6:	5
pago	44.	14:	4
paierdorff	41.	7:	5
palanffer thal	36.	4:	9
palenza	31.	8:	6
palermo	47.	14:	16
palingen	36.	22:	14
&	39.	12:	13
&	40.	19:	7
o			
paltz			

I N D I C I S P T O L E M A E I

paltz	37. 18:	6	persis reg.	52. 3:	8
pampalona	31. 13:	4	perficulinus	52. 3:	9
panpalona	29. 19:	7	perusia	47. 12:	7
panphilia	50. 23:	12	pest	48. 3:	12
panca	51. 19:	17	S. peter	36. 21:	9
pantz	41. 8:	12	&	39. 19:	10
panus flu.	42. 4:	12	S. petri inf.	47. 7:	16
paphlagonia	50. 23:	3	peterburg	30. 14:	6
pappenberg	41. 1:	6	petersburg	45. 18:	9
parchinggen	40. 9:	12	petersdorff	49. 7:	2
pardubitze	45. 6:	10	petra deserti	51. 3:	4
parentz	44. 17:	7	petragorit	52. 12:	13
parias inf.	54. 14:	9	petralia	47. 15:	16
parnafus mons	29. 4:	5	petz	48. 7:	16
&	50. 9:	12	petzka	45. 8:	13
parpian	31. 22:	5	peum	43. 20:	3
partenstein	41. 19:	11	pfaffenhouen	40. 9:	9
parthia	52. 4:	8	pfaltz	37. 9:	15
parys	32. 15:	7	pfedersheim	37. 10:	14
paseuualch	42. 8:	10	pfuers	36. 8:	13
paffaw	33. 8:	6	pfm Walde	35. 5:	11
&	40. 2:	9	pfortzen	40. 20:	11
pasin	42. 12:	11	pfortzheim	37. 4:	15
pateck	45. 16:	10	pfullendorff	36. 17:	14
patmos inf.	50. 16:	13	&	39. 8:	6
patzouu	45. 11:	5	&	40. 17:	8
S. Pauli inf.	54. 13:	7	philippolis	48. 13:	18
paunach flu.	43. 11:	11	phocis	50. 9:	12
panuco inf.	54. 9:	6	phoenicia	51. 22:	17
pedemont	32. 22:	15	phrygia	50. 20:	7
&	47. 6:	5	phunon mansio	51. 3:	9
peelland	38. 13:	10	pibart	41. 12:	6
peer	38. 11:	6	piber flu.	41. 21:	12
pegnitz ciuit.	41. 3:	6	& flu.	48. 9:	2
pegnitz flu.	40. 9:	15	pibra	41. 10:	15
&	41. 5:	3	picardia	29. 16:	13
pego	52. 13:	10	&	30. 23:	8
pella	51. 13:	14	picea sylua	32. 17:	5
peloponnesus	29. 3:	3	pictones	33. 13:	12
pelzímouu	45. 10:	5	piente see	32. 11:	10
pemar inf.	32. 6:	7	pieffeck	46. 19:	9
S. penrin	30. 20:	17	pillouu flu.	45. 13:	4
perenheim	41. 13:	4	pillouu flu.	42. 15:	14
perigard	35. 7:	10	pilza flu.	48. 4:	6
perlacher hayd	40. 9:	5	pilsen	45. 19:	6
perlinger	36. 1:	14	pindus mons	50. 5:	10
permoüth	30. 14:	2	pinso	48. 12:	4
perna	44. 5:	11	pirgi	50. 23:	13
pernec	41. 2:	10	piritz	42. 11:	12
persane flu.	42. 15:	10	piron	44. 17:	8
			pirport	36. 16:	2

pifa

P A R S S E C V N D A.

pifa	47. 10:	7	postel	38. 13:	6
pifarga flu.	31. 7:	6	potenstein	41. 5:	7
pifello	50. 22:	1	&	45. 5:	11
pifidia	50. 23:	11	potze	42. 9:	10
pifthn	43. 12:	5	potzth	47. 11:	1
placencia	47. 9:	4	poxxperg	41. 18:	4
plana	45. 21:	6	prate loannis regnū	53. 19:	9
planckenburg	38. 2:	15	prachatitz	45. 15:	3
planckenaw	41. 20:	17	praga	29. 9:	13
planofa inf.	47. 9:	9	&	45. 15:	10
plate	42. 12:	10	&	33. 7:	9
plimont	32. 7:	3	pranffen	35. 19:	15
plorzke	48. 5:	3	prauuda	45. 17:	9
poblin	42. 24:	11	preckauitz	44. 7:	6
podalia regio	48. 10:	9	precop	48. 22:	18
podiebradij	45. 10:	11	pradonum inf.	52. 23:	14
podman	39. 10:	4	&	54. 2:	9
podolia	29. 3:	14	pregitz	35. 12:	17
pöfth	44. 5:	8	premisla	48. 7:	8
pokutze	48. 10:	11	presburg	33. 3:	6
S. pol	32. 8:	5	prettenstein	41. 2:	4
pola	47. 14:	3	presla	43. 11:	11
poland	43. 3:	2	preslouu	48. 6:	8
polckenheim	43. 10:	16	preuffen	39. 5:	16
politzka	45. 3:	9	&	33. 2:	16
peln ciuit.	45. 7:	5	pri ectus flu.	48. 14:	5
polnow	42. 17:	9	propontis	50. 15:	5
polonia	29. 6:	14	profua flu.	48. 2:	4
&	48. 7:	6	prouintia	29. 14:	7
polycastro	47. 17:	11	&	32. 20:	16
pomerania	46. 13:	18	&	47. 4:	7
pomerania	29. 8:	16	pruckan der Aurach	41. 8:	4
&	33. 6:	15	pruckberg	41. 10:	2
pomerania inferior	42. 21:	9	pruckenauu	41. 17:	15
pomerania superior	42. 11:	9	pruffia	29. 5:	16
pomeria	29. 8:	16	&	33. 2:	16
pomonía inf.	46. 6:	12	&	48. 5:	1
ponce inf.	47. 13:	11	prüt flu.	48. 14:	11
pontien	32. 15:	4	prüfs flu.	34. 3:	6
pontus	50. 20:	4	pryn	45. 2:	4
popouahora	48. 20:	3	prys	37. 23:	13
poprus flu.	48. 4:	9	przerotui	45. 1:	11
porcos	31. 4:	15	przibislaui	45. 7:	6
porlitz	48. 8:	8	przibram	45. 14:	7
porne inf.	52. 17:	13	przimda	45. 22:	4
portugallio	29. 23:	5	psitacorum tellus	53. 16:	13
&	31. 4:	9	psola flu.	48. 21:	7
portugalla	31. 4:	6	ptole-nais	51. 18:	12
posna	33. 5:	14	puchen	41. 20:	5
posonium	48. 1:	10	&	41. 21:	16

o 2 pudingen

INDICI S P T O L E M A E I

pudinggen	41. 19:	6	ratibor	45. 21:	6
pudlingen	41. 22:	13	ratifpona	33. 10:	7
puloan inf.	52. 17:	11	&	40. 7:	10
puluila	48. 22:	5	ratifsbodn	34. 3:	15
puntzel	43. 6:	12	ratmansdorff	44. 23:	15
pustlaf	36. 1:	15	rauanella mons	31. 6:	4
putbus	42. 4:	7	raudinggen	41. 13:	11
putzka	42. 24:	7	rauenna	47. 12:	5
putzker wike	42. 25:	7	rauenspurg	36. 16:	17
pitren	36. 19:	14	&	39. 4:	4
&	39. 10:	8	&	40. 16:	4
pyntzouu	48. 5:	7	rauon	37. 3:	1
pyrenai montes	29. 17:	7	rauun	35. 10:	12
&	31. 18:	3	reblatha	51. 17:	15
&	32. 9:	17	rebnye	48. 12:	15
			recka flu.	44. 10:	2
			reckigen	34. 8:	12
			recklinhufen	38. 10:	17
			reding	30. 18:	7
			rednitz flu.	41. 7:	2
			rega flu.	42. 14:	11
			regn	49. 9:	3
			regenspurg	33. 10:	7
			&	40. 7:	10
			regia uallis	51. 11:	9
			regno	48. 9:	12
			reich	41. 9:	7
			reichenbach	40. 6:	11
			&	41. 10:	5
			&	43. 13:	14
			reichenstein	43. 18:	14
			reid	38. 3:	13
			rekenitz	42. 1:	11
			remi	32. 17:	7
			rench flu.	37. 3:	10
			renchen	37. 3:	10
			&	39. 20:	18
			renes	32. 9:	7
			reng flu.	40. 5:	12
			rennagen	38. 1:	12
			repys	49. 17:	7
			repysfh	44. 4:	5
			reithi	35. 7:	8
			retzbach	41. 16:	8
			reue	42. 20:	8
			reutlingen	36. 22:	17
			reusenperg	41. 16:	11
			reusen	29. 4:	13
			rha flu.	52. 3:	5
			rhadenberg	40. 8:	2

Q.
Q Veys flu. 43. 3: 12
 quinsai 52. 21: 5
 quinsai reg. 54. 2: 2
 quioia 53. 20: 14
 quinque ecclesiaz 48. 3: 15
 S.quirin 37. 6: 4

R.
R Abbath 51. 13: 15
 rabia fons 31. 13: 3
 rabenstein 45. 19: 8
 racanati 47. 14: 7
 racounick 45. 17: 8
 radach flu. 41. 5: 14
 raddui flu. 42. 16: 10
 radon 48. 6: 5
 radynio 45. 18: 6
 rab 33. 2: 2
 rago inf. 47. 16: 4
 ragus 50. 2: 5
 ragusa 47. 21: 7
 rain 44. 7: 16
 ramoth 51. 12: 12
 ran 41. 11: 8
 randenberg 39. 15: 4
 randnize 45. 16: 12
 randouu flu. 42. 8: 12
 rapold 49. 5: 16
 rapperfuuin 36. 12: 10
 rarck 39. 21: 17
 raren 34. 23: 13
 & 36. 5: 2
 rastat 37. 5: 12

rhetia

P A R S S E C V N D A

rhetia	33. 14:	2	&	40. 23:	3
rhain	40. 12:	9	ringa flu.	31. 16:	5
rhanda regio	52. 18:	8	ringow	37. 17:	14
rhedones	32. 10:	8	rinen	38. 19:	9
rhenus flu.	32. 23:	7	rinouu	36. 16:	10
&	38. 5:	13	&	36. 24:	7
&	39. 24:	7	&	39. 23:	13
rheni fontes	29. 12:	10	riualia	46. 19:	13
&	32. 23:	12	roan	32. 13:	5
&	33. 16:	1	roatin	48. 10:	6
rheni anterioris fontes	36. 6:	8	rocella	32. 10:	12
rheni posterioris fontes	36. 4:	10	roceualf	31. 13:	4
&	36. 5:	10	rockizan	45. 17:	7
rhes	38. 14:	14	rodanus flu.	35. 15:	12
rhin	38. 5:	13	&	36. 7:	5
rhinfelden	40. 23:	3	rodani fontes	36. 7:	7
&	36. 18:	5	Vide Rhodanum		
rhinauu	36. 24:	7	roddan flu.	35. 15:	12
Vide Rinauu			rodekirch	38. 3:	13
rhin wald	36. 5:	11	roden	41. 19:	9
Vide Rin			rodekirch	38. 4:	12
rhodani fontes	36. 7:	7	rodenbach	41. 23:	12
&	34. 1:	11	rodna	49. 1:	1
&	34. 1:	12	rodifs inf.	50. 19:	15
&	47. 7:	2	ron flu.	41. 14:	13
rhodanus flu.	29. 14:	10	rotelen	39. 22:	2
&	32. 18:	19	rotingen	41. 5:	11
&	33. 21:	3	&	41. 16:	3
rhodus inf.	50. 19:	15	rofen	30. 18:	4
richenbach	49. 15:	17	rogkel	38. 14:	9
richenberg	44. 9:	16	rohatin	48. 9:	9
richenouu inf.	36. 16:	13	roma	29. 9:	6
rychinburg	45. 5:	9	&	47. 13:	9
richnouu an der wprlitz			romania	48. 15:	18
	45. 5:	12	&	50. 13:	3
richouu	39. 10:	3	romerswal	33. 21:	12
ridun	35. 17:	11	romishorn	36. 14:	14
riebing	43. 20:	5	roncis	31. 16:	3
ried	35. 4:	5	ronow	45. 7:	9
&	40. 2: 7	&	&	45. 15:	13
riedberg	35. 1:	6	ronsperg	45. 21:	3
riedmat	34. 24:	8	rorbach	41. 18:	10
riedlingen	36. 19:	17	rorberg	34. 20:	10
&	39. 6:	9	roschach	36. 13:	15
&	40. 17:	7	&	40. 17:	2
riga	46. 19:	15	rosenaw	49. 22:	9
rinderfeld	41. 18:	6	rosenberg	40. 17:	15
rineck	36. 13:	16	&	41. 20:	4
&	41. 17:	12	&	43. 14:	6
rinfelden	39. 21:	8	&	45. 13:	1

© 3

rosenberg

P A R S S E C V N D A

rosenberg	48. 3:	10	rugen	44. 3:	7
rosenheim	37. 3:	6	rugenuuold	42. 18:	8
&	38. 16:	9	rugia	46. 13:	17
&	40. 8:	4	runkel	37. 20:	18
rosenthal	38. 18:	14	runr fl.	38. 8:	17
rosone lacus	48. 16:	13	rufio	50. 10:	5
rosel	43. 20:	6	rufsia reg.	29. 4:	13
rostal	31. 2:	10	&	48. 8:	8
rostock	33. 11:	17	rufsia alba	48. 20:	5
rosneck	44. 16:	17	&	52. 8:	2
rot Closter	40. 7:	5	ruf. fl.	36. 8:	9
rota flu.	41. 9:	13	rudenheim	37. 17:	14
rotach	41. 9:	14	rufs. fl.	36. 13:	7
rotbach	36. 22:	4	&	40. 22:	1
rotberg	40. 10:	16	ruffen	46. 21:	15
rote	40. 11:	13	rutlingen	36. 22:	17
rotenberg	41. 5:	4	&	39. 6:	16
rotenbach	41. 8:	6	ruxingen	37. 7:	4
rotenberg	33. 11:	4	rychen Hall.	40. 4:	4
rotenburg am Necker	36. 23:	15	rylfe.	48. 22:	3
&	39. 9:	16	rynfelden	36. 18:	5
&	40. 19:	8	&	40. 23:	3
rotenburg ander Tuber	40. 14:	14	ryllinberg	45. 21:	12
&	41. 14:	1	ryzinberg	45. 19:	3
rotenpüchel	44. 18:	18			
roterdam	33. 20:	15			
&	38. 21:	4			
rotkirch	41. 5:	15			
rouman	33. 6:	4			
&	41. 17:	17			
rotturn	49. 14:	13			
rotuuyt	33. 16:	6			
&	36. 20:	13			
&	39. 13:	11			
&	40. 20:	6			
rouu	48. 13:	9			
roxburgum	30. 3:	9			
roxheim	37. 11:	15			
roy inf.	32. 9:	10			
rubeacti siue rubeaquu	36. 22:	4			
ruben tribus	51. 10:	9			
rubrum mare	52. 2:	12			
&	53. 21:	6			
rubrus staus	53. 3:	10			
ruden	42. 5:	8			
rudnic	48. 10:	3			
ruodolfs uwerd	44. 10:	14			
ruer flu.	38. 9:	10			
ruermont	38. 11:	10			
ruffach	36. 22:	4			



S.

Aan flu.	44. 13:	17
fabatz	48. 4:	16
fabaudia	29. 13:	10
&	47. 31:	1
fabaudia reg.	32. 20:	13
fabefus	49. 9:	13
fabrina flu.	30. 16:	10
faffoy	29. 19:	10
&	32. 20:	13
&	47. 3:	1
fagabria	33. 2:	1
&	47. 19:	2
fagarius flu.	50. 20:	5
fain wald	37. 16:	11
fayn inf.	32. 6:	6
fal flu.	41. 12:	14
&	41. 4:	17
&	41. 16:	11
falamanca	29. 22:	6
&	31. 6:	8
falerno	47. 16:	11
falfeld	41. 22:	15
falge	42. 18:	19
falgesth	35. 5:	14

salgina

I N D I C I S P T O L E M A E I

salgina flu.	34. 17:	7	farion	51. 14:	11
salin	33. 20:	5	farmatia	29. 2:	11
salisberi	30. 19:	9	farmatica palus	48. 11:	4
salisburgum	33. 9:	5	farmatici montes	33. 2:	8
salmanwil	39. 8:	5	farn	38. 8:	16
salmanwiler	36. 16:	15	faron mons	51. 18:	13
salmona	51. 2:	6	farra	53. 6:	3
salminster	41. 22:	14	farra montana	53. 7:	5
salne inf.	47. 16:	14	faruuerden	37. 9:	6
salonica	29. 3:	7	faruyse flu.	48. 3:	14
salonich	50. 8:	8	fas	34. 21:	6
saltz	49. 6:	3	faffer thal	34. 22:	6
saltz flu.	33. 9:	3	fati flu.	44. 7:	17
& flu.	40. 3:	5	fatines	50. 12:	13
saltzburg	33. 9:	5	fatoletz	53. 18:	7
&	37. 10:	3	fatz	45. 18:	10
&	40. 4:	4	fatzich	42. 13:	11
saltzburg am Cibir	49. 11:	11	faua flu.	48. 2:	15
salun	37. 10:	3	faulheim	37. 14:	14
samachonitis lacus	51. 13:	12	fauran flu.	48. 16:	9
samar flu.	48. 23:	7	fauz flu.	29. 5:	10
samaria	51. 12:	10	&	33. 3:	1
samogeria	46. 18:	16	&	47. 21:	2
samogitia	29. 3:	16	fauu flu.	44. 20:	16
samos flu.	48. 6:	11	&	44. 5:	14
samos inf.	50. 17:	12	fauustein	44. 13:	16
samothrace	50. 12:	6	faxonia	29. 10:	15
san flu.	48. 7:	7	&	33. 9:	13
sanctones	32. 10:	12	fazarra	45. 12:	9
sanctstberg	35. 17:	18	fazauua flu.	45. 10:	8
sangan	43. 3:	11	fcaly	45. 12:	14
sanir	51. 14:	11	scandia	46. 14:	9
sanr Gallen	40. 17:	2	scardona	47. 17:	5
santen	38. 13:	14	scardus mons	50. 5:	5
sappho	51. 11:	4	scarpanto inf.	50. 17:	16
far flu.	37. 10:	6	sciana inf	54. 16:	7
&	37. 16:	5	scockem	38. 9:	22
sara	44. 13:	3	scotia	30. 2:	11
saracinx montes	48. 4:	17	scadegk	33. 2:	12
saragoza	29. 18:	7	schaffhausen	33. 16:	5
&	31. 15:	5	&	36. 16:	11
farburg	37. 12:	7	&	39. 14:	5
&	33. 18:	7	&	40. 20:	4
sardinia inf.	29. 12:	4	scalei	35. 9:	11
&	53. 10:	2	schalein	35. 15:	9
sardonius mons	50. 3:	3	schalon	32. 17:	7
sardos	47. 8:	12	schambach	36. 24:	17
sarepta	51. 22:	15	&	39. 8:	17
sargans	36. 9:	13	schar uyang	35. 22:	13
sargmündt	37. 11:	6	schebrack	45. 16:	8

o 4

scheckenbach

I N D I C I S P T O L E M A E I

scheckenbach	41. 14:	2	schrobenhausen	40. 11:	9
schedletz	48. 7:	4	schur	49. 16:	1
schelientz	41. 21:	4	schurgast	43. 15:	8
schelde flu.	38. 17:	1	schussfeld	41. 11:	7
schellon	35. 17:	17	schus flu.	42. 16:	5
schemberg	36. 20:	13	schus flu.	36. 15:	17
&	39. 13:	12	&	39. 5:	2
schepfi	49. 21:	5	schuffenried	39. 4:	6
scher	39. 7:	9	schuttern	37. 1:	8
scherenbeg	38. 12:	17	&	39. 22:	13
schier	36. 19:	15	schutz flu.	48. 15:	5
schilkrop	41. 22:	11	schuuabach	40. 12:	14
schiltach	36. 23:	11	&	41. 5:	5
&	39. 16:	13	schuuanberg	45. 20:	6
schirborn	30. 19:	10	schuuanenlandt	40. 14:	7
schirmeck	37. 3:	5	schuualingen	41. 12:	17
schleide flu.	32. 17:	4	schuuandeck	39. 12:	2
schlesi	29. 8:	14	schuuartz	33. 11:	4
schlesia	33. 5:	11	schuuartz flu.	39. 6:	7
schletstat	36. 24:	6	schuuartzbach	49. 23:	4
schletz	41. 2:	16	schuuartz see	46. 22:	7
schleis flu.	41. 8:	16	schuuartzuuald	36. 21:	9
schleisfeng	41. 9:	16	&	39. 17:	10
schliegen	39. 23:	5	&	48. 20:	9
schlieten	39. 16:	5	schuuarzack	41. 14:	7
schlkart	44. 7:	9	schuuarz	40. 9:	1
schluche flu.	36. 18:	8	schuueden	46. 14:	10
schluoch flu.	39. 18:	5	schuueidnitz	43. 11:	15
schlurz flu.	48. 12:	6	schuuedisch meer	46. 17:	11
schluis	32. 17:	2	schuuihouu	45. 18:	4
schmalkal	33. 12:	11	schuuihurt	41. 13:	10
&	41. 11:	18	schuuitz	36. 10:	9
schneperg	44. 17:	13	schuueizerland tab.	36.	
&	45. 24:	14	&	29. 13:	11
schadwien	33. 5:	3	schuueniger hard	39. 11:	10
schoenaw	36. 19:	6	schuuboben	29. 12:	11
&	39. 20:	5	schydiouitz	48. 6:	6
&	41. 15:	15	scio inf.	50. 16:	11
schangew	38. 19:	6	sclauonia	29. 7:	8
scharding	40. 2:	8	&	47. 18:	4
schoneck	42. 23:	10	scopy	48. 10:	18
schonthal	41. 20:	2	scotia	29. 17:	18
schonga	40. 13:	4	scrifinni	46. 18:	3
schopfen	36. 19:	5	scutari	48. 19:	18
&	39. 21:	3	scutri	48. 3:	18
schorendorff	40. 17:	11	scythisch meer	46. 23:	1
schotland	46. 5:	14	sebast	51. 12:	10
schotten ciuit.	49. 1:	13	S. sebastianus	31. 13:	3
schreck	37. 6:	14	seckingen	36. 18:	7
schreuisbirn	30. 13:	11	&	39. 20:	2

sedorff

P A R S S E C V N D A

sedorff	39. 14:	12	seffina	47. 17:	15
sedunum	35. 13:	14	seftus	50. 14:	7
seduni pop.	32. 20:	12	seih	44. 6:	4
sedunensis lacus	32. 20:	11	seiner mons	36. 3:	13
seeland inf.	46. 12:	15	seuuen	35. 14:	15
segedin	48. 5:	13	de seylam regnum	53. 24:	10
&	33. 2:	13	sibenbirg	29. 4:	12
segeri	44. 13:	12	&	48. 7:	12
segnia	47. 17:	3	sibenthal	35. 9:	18
segobia	31. 9:	9	sibilia	29. 21:	3
segre flu.	31. 17:	6	&	31. 7:	15
segustani	32. 18:	11	siburg	38. 3:	14
sein	37. 22:	14	siceleg	51. 7:	2
seir montes	51. 4:	4	sichelberg	44. 8:	13
selandia	29. 9:	18	sichem	51. 12:	10
selandia inf.	31. 17:	2	sicilia	29. 8:	3
&	33. 21:	14	&	47. 15:	16
selestadium	36. 24:	6	&	53. 12:	2
sella flu.	37. 11:	2	sicura flu.	31. 15:	14
seltz	37. 5:	12	sider	35. 6:	14
&	40. 23:	10	sider uetus	35. 8:	13
sem flu.	48. 22:	4	sidon	51. 22:	16
sema flu.	31. 17:	10	siebenthal	36. 10:	1
semechonitis lacus	51. 13:	12	siegen	37. 24:	17
sempach	36. 12:	6	siegenburg	40. 8:	9
sepronij mons	34. 17:	5	siemern	37. 17:	11
senafetz	44. 18:	11	siguenza	31. 11:	8
sene	32. 16:	8	siltort	30. 18:	6
senega flu.	53. 8:	8	silo	51. 10:	6
senega regnum	53. 7:	8	siloli inf.	52. 20:	13
senen	38. 17:	4	siluius mons	35. 8:	4
senheim	37. 20:	10	simeon	51. 8:	2
senis	47. 11:	7	simons Wald	39. 19:	11
senones	32. 16:	8	simpillen thal	34. 18:	6
&	40. 7:	7	simrigen	36. 20:	15
seon	51. 14:	11	&	39. 8:	9
sephama	51. 18:	16	&	40. 18:	6
septem castra	48. 7:	12	sin mansio filiorum Israel		
septentrionale mare	29. 14:	17		51. 3:	3
sequana	32. 14:	6	sinarum regio	52. 17:	8
sequana flu.	29. 16:	12	sindipop.	52. 15:	10
sequani pop.	32. 15:	8	sintzen	37. 6:	17
seretus flu.	48. 13:	14	siponto	47. 17:	9
serica regio	52. 15:	5	sira	47. 8:	15
serin	44. 4:	10	sirch	37. 16:	3
sernt flu.	36. 9:	12	sireon	51. 14:	11
serua reg.	29. 4:	9	sitta flu.	35. 13:	12
&	47. 23:	2	sitten	35. 13:	14
&	48. 6:	17	sittern flu.	36. 14:	13
serziebro	45. 21:	5	sittert	38. 9:	8

sittich

I N D I C I S P T O L E M A E I

sittich	44. 15:	15	stad	39. 8:	3
skala	45. 12:	13	stadlen	40. 13:	6
skiolle	46. 17:	14	staffelsee	40. 11:	3
slany	45. 16:	10	staffelstein	41. 7:	11
sieford	30. 13:	6	stagnauu	48. 17:	17
siesia	29. 8:	14	stainford	30. 14:	6
&	48. 11:	7	stalden	34. 12:	14
slesuwick	29. 11:	18	&	34. 22:	9
slidrech	38. 18:	5	stantz	36. 10:	6
smaland.	46. 13:	14	star	30. 8:	5
smolenki	48. 18:	1	starckenburg	37. 18:	9
suynigrod	48. 19:	8	stargart	42. 11:	11
sobieslauu	45. 10:	4	&	42. 23:	11
sobornheim	37. 16:	10	starodub	42. 21:	3
sochor	51. 12:	12	stasfort	30. 14:	9
sodoma	51. 6:	9	stauffen	36. 20:	6
sogdianaregio	52. 6:	6	&	39. 22:	7
sol flu.	48. 15:	9	steenbergen	38. 18:	2
solitudinis mare	51. 7:	9	steckborn	36. 16:	13
solodurum	33. 17:	5	&	39. 10:	3
&	36. 14:	3	steckelberg	41. 18:	15
soltuedel	33. 12:	15	stein in Francken	41. 5:	9
solueus flu.	30. 7:	8	stein in Nordgöw	40. 11:	12
somesc	32. 15:	5	stein an der Oder	43. 8:	10
sona flu.	33. 21:	5	stein an der Rednitz	41. 8:	2
sona flu.	32. 18:	10	stein am Rhin	36. 16:	12
sophia	48. 11:	18	&	40. 19:	3
sofia	31. 12:	6	stein an der Sauer	44. 21:	17
sorn flu.	37. 5:	8	steinach	41. 15:	14
sornburg	37. 6:	11	steinach am Mein	41. 4:	11
sosa flu.	48. 19:	3	steinbach	41. 21:	3
sotzana	48. 12:	11	steineck	39. 10:	2
soutbrey	30. 18:	5	stein	33. 7:	5
soutfolck	30. 15:	4	stepernitz	42. 10:	9
soutfex	30. 19:	6	sternberg	41. 10:	13
spalato	47. 18:	5	&	45. 12:	9
speichingen	30. 11:	8	stein	33. 7:	16
speshart	40. 19:	17	stein ciuit.	42. 9:	11
&	41. 11:	8	stein noua ciuit.	42. 17:	11
&	41. 21:	10	stein herzogthum	42. 6:	10
spira	32. 23:	7	steyrmarck	44. 10:	18
&	33. 16:	8	stiria	29. 8:	11
&	40. 21:	13	&	33. 6:	3
spital	34. 4:	14	stoka	48. 14:	10
sporetum	47. 13:	7	stocken	36. 17:	13
spornheim	37. 16:	11	&	39. 10:	6
spre flu.	33. 9:	15	stockstat	41. 23:	10
spuler	47. 13:	7	stoffela	39. 12:	5
stablo	38. 2:	5	stolp ciuit.	42. 19:	8
			stolp flu.	42. 19:	9

stolpe

R A R S S E C V N D A:

stolpe	42. 6:	10	sultzbach	40. 8:	14
&	42. 8:	14	sultzberg	39. 22:	6
stolzenburg	49. 12:	10	sumatra	52. 12:	13
stradia	48. 3:	5	summerbach flu.	49. 18:	5
strakonitz	45. 15:	4	sund	33. 10:	17
steramm	42. 13:	10	&	42. 3:	9
strasburg im Elses	29. 13:	12	suns	38. 6:	13
&	32. 23:	8	sura flu.	37. 19:	2
&	33. 16:	7	surburg	41. 5:	5
&	37. 3:	8	sur see	38. 23:	12
&	39. 22:	17	&	36. 13:	6
&	40. 24:	9	sufana	31. 15:	16
strasburg an der Wixel	48. 4:	1	sufenburg	39. 22:	4
	48. 4:	1	sufenhart	39. 23:	4
stratz	45. 10:	2	sufsitz	45. 16:	3
straubingen	33. 10:	7	sutphan	38. 18:	15
&	40. 6:	10	suuanberg	45. 20:	6
strauu flu.	41. 12:	15	suueden	46. 14:	10
strelen	43. 15:	12	suuest	48. 20:	4
strelitz	43. 17:	5	suueidnitz	43. 12:	15
strictum Sybilæ	31. 9:	17	suuizen	43. 5:	7
strig	43. 10:	14	suuiz	36. 10:	9
strigonia	48. 1:	12	suuol	33. 17:	14
strom	42. 11:	8	&	38. 21:	16
strumburg	37. 17:	12	suuony	48. 3:	16
strib	37. 20:	9	suuoyanou	45. 3:	8
stuckgart	33. 14:	7	suyslotz	48. 16:	3
&	37. 1:	17	sybilæ Strictum	31. 9:	17
&	40. 19:	10	syene	53. 18:	5
stülingen	36. 18:	9	syn flu.	41. 17:	13
stulingen	39. 15:	5	syracusa	47. 16:	17
&	40. 21:	4	syria	53. 22:	11
stouluueyffenburg	33. 2:	3	syrtis magna	53. 14:	3
styr flu.	48. 12:	5	syrtis parua	53. 13:	2
stziebro	45. 20:	5	syssack	44. 3:	13
subaudia	29. 13:	10	syffenberg	44. 14:	14
&	47. 3:	1	sytonite	48. 11:	4
subitz	42. 25:	9	szynauoda flu.	48. 17:	8
suenus flu.	42. 8:	7	szytomirs	48. 15:	7
suere lago	48. 6:	18			
suer see	33. 18:	15			
sueffiones	32. 16:	6			
sueta	51. 15:	15			
suena	29. 12:	11			
&	33. 13:	5			
&	40. 14:	7			
suirus flu.	30. 14:	17			
sulga	39. 5:	6			
sultz	36. 22:	13			
sultz am Neceer	39. 13:	13			

T.



Aber	45. 10:	5
taberfeld	41. 17:	13
tabernæ Alfatæ		
	37. 5:	7
tabernæ Montanæ	37. 7:	12
tachouu	45. 22:	3
tagaza	53. 7:	7
tago flu.	31. 11:	10
tagus	31. 9:	11

82


INDICIS P T O L E M A E I

&c	29. 22:	5	themer	41. 9:	16
thamesis	30. 17:	7	thermen	34. 15:	15
thamesis flu.	30. 18:	5	therfa	51. 12:	9
thamesis flu. fons	29. 18:	15	thessalia	50. 7:	11
thangut	52. 20:	3	thessalonica	50. 8:	8
thanklam	42. 6:	9	thici	38. 10:	3
thaprobana inf.	52. 12:	13	tholosa	31. 19:	2
tharanatz inf.	52. 19:	14	&c	32. 13:	15
tharanto	47. 19:	11	S.thomer	32. 15:	3
tharazona	31. 12:	5	thonauu	33. 13:	6
tharentasia	32. 22:	13	Vide Danubium		
&c	47. 6:	2	thorn	33. 4:	16
tharifa	31. 8:	17	&c	48. 3:	1
tharragona	31. 19:	8	thracia	48. 15:	18
thararia minor	48. 23:	9	&c	50. 14:	6
thartin	49. 23:	7	thul	41. 16:	13
thartzin	48. 5:	4	thun	36. 12:	2
tharmena flu.	48. 19:	7	thur flu.	39. 12:	1
thauchel	42. 19:	15	&c	40. 18:	3
thauetth	36. 6:	9	thurgow	36. 14:	11
thayn	45. 12:	3	thuringia	33. 12:	12
thayndo	45. 21:	4	thuringica sylvia	33. 11:	10
thayona noua	48. 18:	3	thuringen	39. 8:	16
thegernsee	40. 8:	3	&c	40. 19:	8
thekendorff	49. 6:	4	thuringen	41. 16:	9
thelikol	48. 17:	10	thüringer Wald	41. 6:	17
themisthan	54. 7:	7	tibingen	33. 14:	6
thempelborg	42. 16:	11	&c	40. 19:	8
thener	30. 17:	2	&c	36. 24:16	
thephe	45. 21:	7	tiberias ciuit.	51. 13:	12
thepnitz	45. 20:	13	tiberiadis lacus	51. 13:	12
therbil	34. 22:	9	tienen	38. 9:	3
theretenia	48. 14:	7	tifelsgarten	44. 8:	5
thernouu	48. 12:	17	tigris flu.	52. 2:	7
theruis	47. 12:	2	tigurum	32. 23:	10
theruz	49. 24:	16	&c	33. 16:	4
thesien	43. 22:	4	&c	36. 14:	9
theszin flu.	36. 5:	8	&c	40. 21:	2
thetelbach	40. 15:	18	thlemarchia	46. 11:	12
thettenbach	41. 14:	7	thillingen	40. 14:	9
thetnang	39. 4:	3	thimos inf.	52. 17:	15
thetzin	48. 7:	11	thiniffa	53. 11:	3
thetuern	38. 5:	10	thiringen	29. 11:	14
theyngen	39. 12:	4	&c	33. 12:	12
thhabormons	51. 14:	12	thocella	47. 8:	9
&c	51. 18:	16	thoclen	38. 18:	1
thhamnat	51. 11:	5	thöfs flu.	36. 13:	11
thhebae	50. 12:	12	tholder	36. 21:	3
thhecua	51. 9:	7	tholetum	29. 21:	5
thhemam	51. 3:	5	&c	31. 10:	10
					tollenfe

P A R S S E C V N D A


tollense flu.	42. 6:	13	trossingen	39. 12:	10
tolosa	29. 17:	8	trosky	45. 11:	13
tonaubrun	36. 19:	11	trubach	41. 5:	6
tonau flu.	29. 6:	11	S.truden	38. 9:	4
&c	39. 11:	11	trzebon	45. 11:	3
Vide Danubium			tuber flu.	40. 15:	15
tongere	38. 9:	5	&c	41. 13:	1
torenburg	49. 6:	8	&c	41. 18:	4
torga	33. 10:	12	tubinga	36. 24:	16
tornauacas mons	31. 7:	10	&c	40. 19:	8
toro	31. 6:	7	tudela	31. 14:	4
tortosa	31. 18:	9	tueda	29. 17:	18
tortucarum inf.	54. 11:	6	&c	30. 3:	7
toft	43. 18:	5	&c	46. 2:	14
tofs flu.	36. 2:	5	tunca	40. 6:	9
tours	32. 13:	9	tunis regnum	53. 12:	4
trachoni montes	51. 11:	12	tur	48. 9:	6
trackenberg	43. 10:	9	tur ciuit.	48. 5:	12
traconitis regio	51. 13:	16	turben	38. 4:	2
transalpina regio	48. 10:	15	turcia	47. 23:	4
transiluania	29. 4:	12	turec	48. 3:	4
&c	48. 9:	13	turegum	32. 23:	10
trapani	47. 13:	16	&c	33. 16:	4
trarbach	37. 18:	9	&c	36. 14:	9
trebel flu.	42. 2:	11	&c	40. 21:	2
trebnitz flu.	45. 10:	10	turgoia	36. 14:	11
treifum flu.	36. 21:	8	turin	47. 7:	4
trene	30. 5:	9	turing	35. 16:	9
trenta flu.	30. 12:	7	turingia	29. 11:	14
treptou	42. 12:	9	turnouu	45. 11:	14
&c	42. 6:	11	turobin	48. 8:	7
treueris	29. 14:	13	turonia	29. 18:	10
&c	32. 21:	5	turones	32. 13:	8
&c	33. 18:	9	turthman	35. 2:	11
&c	37. 18:	5	turtz	49. 21:	10
tribores	32. 11:	5	tutis	36. 6:	13
tribfes	42. 3:	10	tutlingen	35. 19:	13
tridentum	47. 11:	2	türkem	37. 10:	13
trier	29. 14:	13	tütth	38. 4:	13
&c	32. 21:	5	tuiuel castrum	36. 17:	12
&c	33. 18:	9	&c	39. 11:	4
&c	37. 18:	5	&c	40. 19:	4
triest	47. 15:	2	tyle inf.	46. 3:	9
triefem flu.	39. 19:	9	tyras flu.	48. 11:	10
triest	44. 20:	9	tyrihenum mare	29. 10:	4
trifenstein	41. 20:	8	&c	47. 11:	10
troch flu.	42. 3:	6	tyrus	51. 21:	14
troia	50. 15:	7	&c	53. 20:	3
troia Gallie	32. 17:	8	tylla flu.	48. 5:	13

E N D I C I S P T O L E M A E I

V.			ueringen	36. 20:	15	
	Agafu.	48. 3:	9	ueromand	39. 8:	11
	uaingen	37. 7:	16	uerona	32. 17:	6
	&	40. 19:	11	uertoduni	32. 19:	6
	ualdolit	31. 7:	6	uff der Alb	39. 5:	14
	ualachia magna	29. 2:	12	uff der Flu	34. 16:	13
	ualckenborg	42. 13:	11	uffne	40. 15:	16
	ualdemons	31. 12:	4	uffenheim	41. 13:	5
	ualence	32. 17:	13	uibifti	32. 19:	14
	ualentia	31. 5:	5	uich	31. 20:	6
	&	31. 17:	11	uiene flu.	32. 11:	9
	ualentine	32. 18:	5	uienna Austria	29. 8:	12
	ualentinois	32. 18:	13	&	33. 4:	6
	ualerium	35. 13:	13	uienna Gallia	32. 18:	12
	ualesia	33. 18:	2	&	47. 3:	3
	uandalia	42. 21:	8	uieftth	34. 11:	13
	uar flu.	47. 5:	6	&	35. 12:	9
	uaradintum	48. 6:	13	uieftther thal	34. 11:	14
	uarna	48. 17:	16	uil flu.	46. 19:	17
	uatford	30. 16:	17	uilla Franca	31. 5:	5
	uatta flu.	33. 4:	12	uillach	33. 8:	2
	ubeda	31. 10:	13	uillade inf.	32. 17:	17
	uber Gries	34. 8:	5	uillensee	42. 16:	11
	uberlingen	33. 15:	5	uillingeri	36. 21:	11
	&	36. 16:	14	&	39. 14:	9
	&	39. 8:	5	&	40. 21:	6
	udenheim	37. 7:	14	uilna	48. 12:	2
	uduina	44. 8:	4	&	46. 19:	18
	uechi	47. 22:	7	uils flu.	41. 1:	2
	S. ueit	44. 12:	9	uilfeck	41. 1:	5
	ueius flu.	30. 16:	11	uilshouen	40. 3:	9
	ueldentz	37. 17:	8	S. uincent	30. 17:	2
	ueldkirch	33. 14:	3	&	31. 2:	15
	&	36. 10:	15	S. uincentij caput	29. 24:	2
	uelperg	39. 20:	7	uinentia	47. 11:	3
	uellauinj	32. 15:	14	uindelici pop.	40. 13:	7
	uelona	50. 3:	9	uiride caput	33. 4:	8
	uendle	32. 20:	3	uifchbach flu.	34. 22:	7
	&	33. 19:	12	uifeum	31. 5:	10
	&	38. 12:	11	uifigrod	48. 17:	6
	uenedig	29. 10:	9	uiftel flu.	29. 6:	15
	&	47. 13:	3	uifthna	48. 8:	2
	uenerfee	46. 13:	13	uiftingen	37. 8:	6
	uenetia	29. 10:	9	uiftula flu.	29. 6:	15
	&	47. 13:	3	&	42. 24:	13
	ueptis flu.	48. 7:	5	&	48. 6:	4
	uerdon	32. 19:	9	uiftula fons	48. 3:	8
	uerdun	32. 19:	6	uifp	34. 21:	11
	&	33. 20:	8	&	36. 5:	2

S. uit

P A R S S E C V N D A.


Suit	37. 23:	5	ufingi	35. 12:	8	
uitaca	53. 9:	4	uftica inf.	47. 14:	14	
uiterbientium ciuit.	47. 12:	8	utrech	33. 19:	13	
uiuiers	32. 17:	14	&	38. 20:	8	
ukermarc	42. 7:	13	&	38. 9:	10	
ukermundt	42. 7:	10	uulcani inf.	47. 16:	14	
uladislauia	48. 4:	3	S. uyt	33. 7:	2	
uker flu.	42. 7:	14				
Sulier	38. 16:	1		Achenbach	41. 17:	3
ulma	33. 13:	6		Vuacher	44. 11:	7
&	40. 16:	9		Vuadenborg		
ulrichen	34. 6:	13			42. 13:	10
ultraiectini	38. 20:	8		Vuageningen	38. 19:	10
ummantz	42. 6:	7		Vuain	44. 2:	12
una flu.	44. 5:	5		Vual flu.	32. 20:	1
unantz	44. 5:	4		&	33. 19:	13
unckel	38. 2:	13		Vual flu.	38. 17:	11
underwalden	36. 10:	7		Vualachia	29. 2:	12
under uaffer	34. 4:	10		Vualachy	49. 17:	16
ungaria	29. 5:	11		&	50. 9:	1
&	48. 3:	13		Vualachia magna	48. 13:	13
uoburg	40. 9:	9		Vualaftat	36. 10:	13
uogel mons	36. 4:	10		Vuald	36. 17:	14
uogefus	33. 19:	6		&	39. 9:	6
uogefus mons	32. 21:	9		Vualdeck	37. 19:	11
uolca pop.	32. 17:	15		Vualdkirch	36. 22:	8
uolhinia	29. 2:	15		&	39. 21:	10
&	48. 12:	6		Vualderfingen	37. 14:	5
uolkach	41. 14:	7		Vualdmünchen	40. 5:	15
uollennhoe	38. 23:	17		Vualdow defertum	42. 19:	11
uorck	30. 9:	6		Vualdpürg	39. 1:	3
uormacia	32. 23:	6		Vualdfee	39. 2:	6
&	33. 16:	8		Vualdfee	40. 16:	5
&	37. 12:	15		Vualdstein	45. 11:	14
upland	46. 15:	12		Vualflet	30. 12:	5
urach	36. 23:	18		Vualhenfee	40. 10:	3
&	39. 4:	16		Vualaftat	36. 11:	13
&	40. 18:	9		Vuallenburg	36. 16:	4
uratislauia	33. 5:	11		Vuallia	29. 19:	15
&	43. 11:	11		&	30. 15:	11
&	48. 1:	6		Vuallis	33. 18:	2
urb	41. 21:	13		Vualfingam	30. 13:	4
S. urbanus	36. 13:	5		Vualtshuot	39. 18:	2
urbinum	47. 13:	6		&	40. 22:	3
urensthal	35. 10:	7		Vuanffen	43. 13:	12
uri	36. 8:	9		Vuargifth flu.	49. 19:	4
uria	33. 16:	3		Vuart	43. 16:	14
uripetis flu.	48. 10:	5		Vuarta flu.	48. 2:	3
ufedom	42. 7:	8		Vuarte flu.	42. 14:	14
urfeler mons	36. 3:	11		Vuattenberg	43. 8:	5

p 2

INDEX P T O L E M A E I

&	45. 15:	14	Vueschendorff	40. 12:	9
Vuartenstein	37. 16:	10	Vuesel	37. 18:	13
Vuarchus	46. 15:	2	&	38. 13:	15
Vuaruick	30. 15:	8	Vuesen	36. 12:	11
Vuary	45. 20:	9	Vuefer flu.	33. 13:	13
Vuasserburg	40. 7:	3	Vuesterich	32. 21:	7
Vuaterdingen	39. 13:	6	&	33. 18:	7
Vueer flu.	41. 11:	17	Vuefteruuald.	37. 23:	17
Vueesp	38. 21:	7	Vueftphalia	29. 13:	14
Vueert	38. 11:	8	&	32. 23:	4
Vuefel	33. 18:	12	&	33. 15:	13
Vueickerfen	41. 17:	3	Vueftphalen	38. 13:	18
Vueiden	40. 6:	15	Vueiet	38. 7:	6
&	43. 18:	11	Vuiborg	46. 23:	8
Vueidensperg	41. 11:	19	Vuich	37. 9:	3
Vueil im Turgou	36. 13:	12	Vuick	32. 11:	3
Vueil in Vuirtenberg	37. 2:	16	&	38. 19:	8
Vueinheim	37. 10:	16	Vuidersdorff	37. 9:	4
Vueiffenberg	37. 6:	3	Vuien in Franckrich	32. 18:	12
Vueiffenberg	37. 6:	11	&	47. 3:	13
Vueiffenberg an der altmil	40. 12:	12	Vuien in Oestereich	29. 8:	12
			&	33. 4:	6
Vueiffenberg an der Möris	49. 7:	13	Vuies flu.	39. 23:	2
			Vuigat	30. 20:	7
Vueiffenberg an der Nester	48. 17:	12	Vuittth	44. 6:	6
			Vuiken	36. 14:	6
Vueiffenfeld	41. 5:	8	Vuildbad	37. 3:	13
Vueiffenhorn	40. 15:	8	&	40. 20:	10
der Vuiefs see	46. 23:	4	Vuildperg	37. 1:	14
Vuelifs	45. 10:	12	&	39. 12:	18
Vuellai	44. 5:	3	&	41. 12:	12
&	44. 6:	10	Vuilerthal	37. 2:	4
&	44. 10:	4	Vuillifouu	36. 12:	5
Vueluuary	45. 15:	10	Vuillp	38. 19:	14
S. Vuendel	37. 14:	8	Vuimberg	45. 15:	2
Vuenden	33. 9:	11	Vuimpffen	37. 6:	18
Vuendingen	40. 12:	10	&	40. 19:	13
Vuerda	37. 6:	9	Vuinden	29. 7:	8
Vuerden	33. 13:	15	&	50. 2:	1
Vueretzflu.	41. 16:	10	Vuindifch land	44. 2:	16
Vuerih	33. 14:	9	Vuindifche Marck	44. 10:	13
Vuerneck	41. 14:	9	Vuineta inf.	42. 7:	7
Vuernerfeck	37. 22:	11	Vuingarten	36. 16:	18
Vueroffa	35. 23:	15	&	39. 3:	4
Vuerfant inf.	32. 5:	5	&	49. 9:	11
Vuerstein	39. 13:	14	Vuinland	49. 10:	8
Vuert	39. 20:	3	Vuinmar	41. 13:	16
&	41. 22:	7	Vuinschen	40. 14:	16
Vuertheim	40. 18:	17	&	41. 12:	4
&	41. 19:	7	Vuinsperg	40. 18:	15
			Vuinterhaufen		

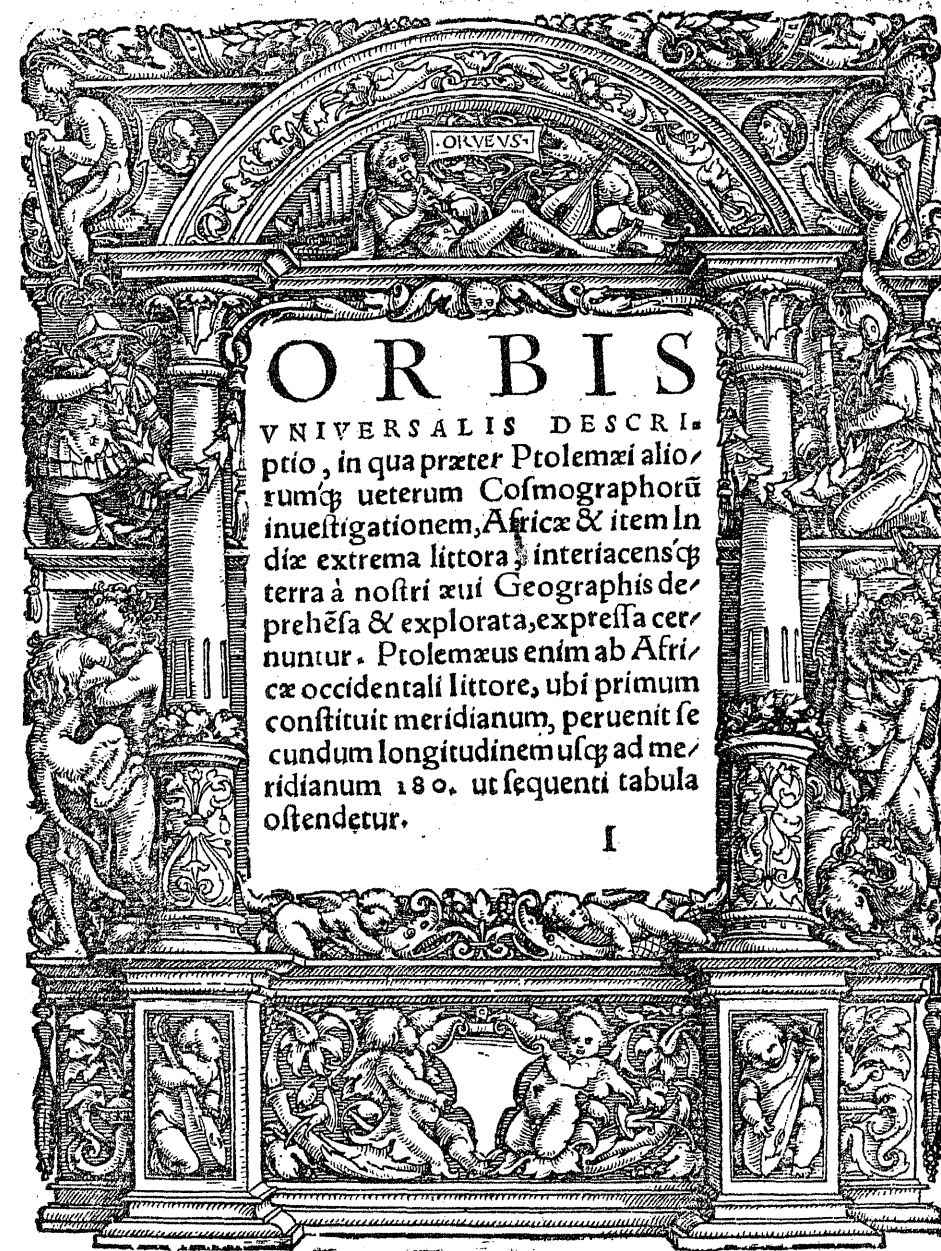
P A R A S S E C V N D I A

Vuinterhaufen	41. 15:	5	Vuylin Vuirtenberg	40. 19:	10
Vuinterthar	40. 20:	2	&	36. 13:	12
Vuintz	49. 8:	15	Vuylin Turgaw	40. 19:	2
Vuipach	44. 21:	11	&	36. 13:	12
Vuiper flu.	42. 18:	9	Vuyrd	33. 12:	7
Vuipfeld	41. 14:	8	Vuyfuaffer	45. 13:	13
Vuirtenberg	37. 3:	18	Vyfhorn	40. 15:	8
Vuirtzburg	33. 13:	9	Vuyffoky	45. 11:	15
&	40. 16:	18			
&	41. 16:	7			
Vuifent flu.	41. 5:	7	Y. Abloena	45. 16:	14
Vuifo	35. 19:	11	yn flu.	36. 4:	18
Vuiffet flu.	40. 10:	17	S. yos	30. 19:	17
Vuifsbaden	37. 16:	16	yffein	39. 24:	3
Vuifloch	37. 4:	16	yffenberg	49. 4:	12
Vuitttemberg	33. 10:	12	yffenberg	37. 23:	15
Vuittouu	42. 4:	6			
Vuixel flu.	33. 2:	15	Z.		
&	42. 25:	12			
&	48. 3:	2	 Abern	37. 5:	7
Vulathyn	45. 11:	7	zaberzeka	45. 9:	10
Vuodniany	45. 15:	3	zabulo trib.	51. 15:	13
Vuolckenburg	38. 2:	15	zador	48. 6:	14
Vuole	43. 8:	9	zafieft	35. 13:	15
Vuolfach	36. 23:	10	zahracka	45. 10:	6
&	39. 18:	12	zamos flu.	49. 1:	5
S. Vuolfgang	40. 2:	4	zampach	45. 4:	12
&	40. 22:	7	zante inf.	50. 6:	15
Vuolfratshufen	40. 9:	4	zanzibar inf.	52. 6:	17
Vuolgaft	42. 5:	8	zapfendorff	41. 8:	10
Vuollin	42. 10:	8	zaphala inf. aurifodma	53. 22:	14
Vuorceter	30. 14:	9	zared torrens	51. 6:	11
Vuorecum	38. 17:	7	zarnouu	48. 5:	16
Vuorlitz flu.	45. 4:	10	zaslauu	48. 12:	7
Vuormacia	32. 23:	6	zatetz	45. 19:	10
&	33. 16:	8	zaylon inf.	52. 8:	12
Vuorms	37. 12:	15	zea inf.	50. 14:	14
&	40. 22:	16	zeb	51. 12:	13
Vuoftrouu	45. 21:	9	zebes flu.	49. 10:	14
Vuranteck	45. 19:	9	zeckmantel	49. 11:	5
Wulflingen	39. 6:	10	zeitlos	41. 18:	13
Wuot flu.	36. 17:	9	zekeln	49. 14:	2
&	39. 16:	4	zell am boden see	36. 16:	13
Wurmloch	49. 12:	8	zell am Mein	41. 11:	9
Wurms	32. 23:	6	&	41. 17:	7
Vide Vuormatiam			zeleuu	45. 11:	6
Wurzach	39. 15:	5	zen ciuit.	41. 9:	3
Wustal	41. 20:	11	zeng.	44. 11:	6
Vuyli	39. 8:	18	zenna	40. 12:	15
			&	41. 11:	2
			&	41. 9:	3
			zenn		

I N D I C I S P T O L E M A E I

zenn flu.	41. 10:	3	zum helgen kreütz	41. 16:	12
zeringen	39. 21:	9	zum Laich	37. 23:	11
zgerstih	35. 16:	13	zum Turen	35. 2:	13
zigenhais	43. 18:	10	zuo der Maut	45. 16:	7
ziguruck	41. 2:	17	zuolauff	43. 9:	7
zippis	35. 7:	11	zur bürg	38. 15:	15
zimbern	36. 21:	13	zur Felfs	38. 3:	2
&	39. 13:	12	zur mars	38. 4:	1
zipangri	54. 5:	6	zurzach	36. 17:	9
ziphi	51. 7:	4	&	39. 17:	2
zirotin	45. 16:	10	&	40. 21:	3
zitin	44. 6:	8	zuuicka	33. 10:	11
zlabij	45. 8:	9	zweybruck	37. 10:	8
zluritz	45. 19:	9	zuueifalten	36. 20:	17
znam	45. 3:	1	&	39. 5:	10
zofingen	36. 13:	5	zuuine	42. 8:	8
zoll	38. 16:	13	zuulkoro	45. 14:	6
zollern	39. 9:	13	zürch	36. 14:	9
zored flu.	51. 9:	5	&	32. 23:	10
zottenberg	43. 13:	13	&	33. 16:	4
zuckmantel	45. 20:	12	&	40. 21:	2
zug	39. 13:	8	zufsmarhufen	40. 13:	8
zulch	43. 6:	7			
zum Buß	36. 18:	18			
&	39. 5:	8			
zum kreütz	49. 14:	4			


S L E N C H O R V M
F I N I S.



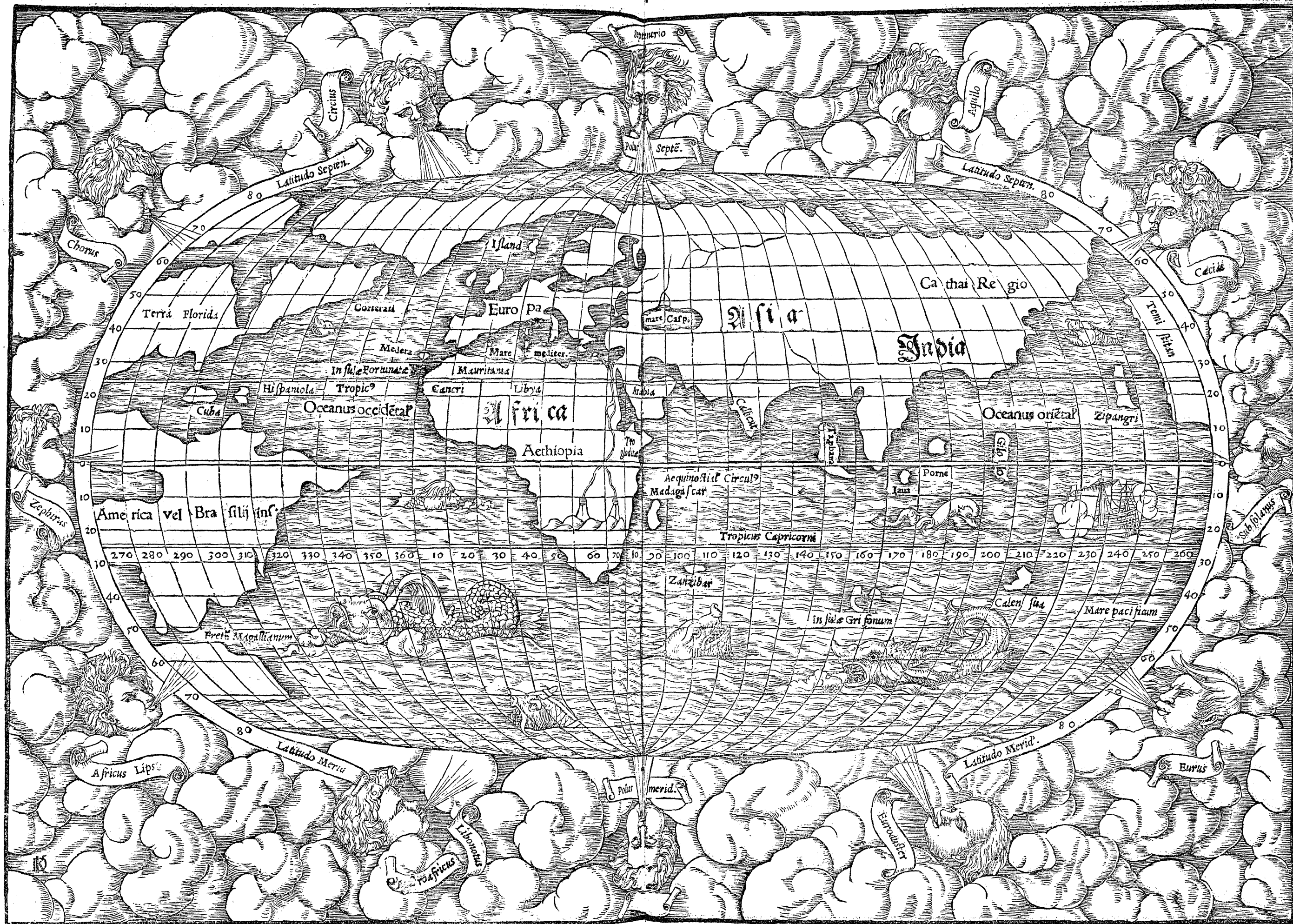
ORBIS

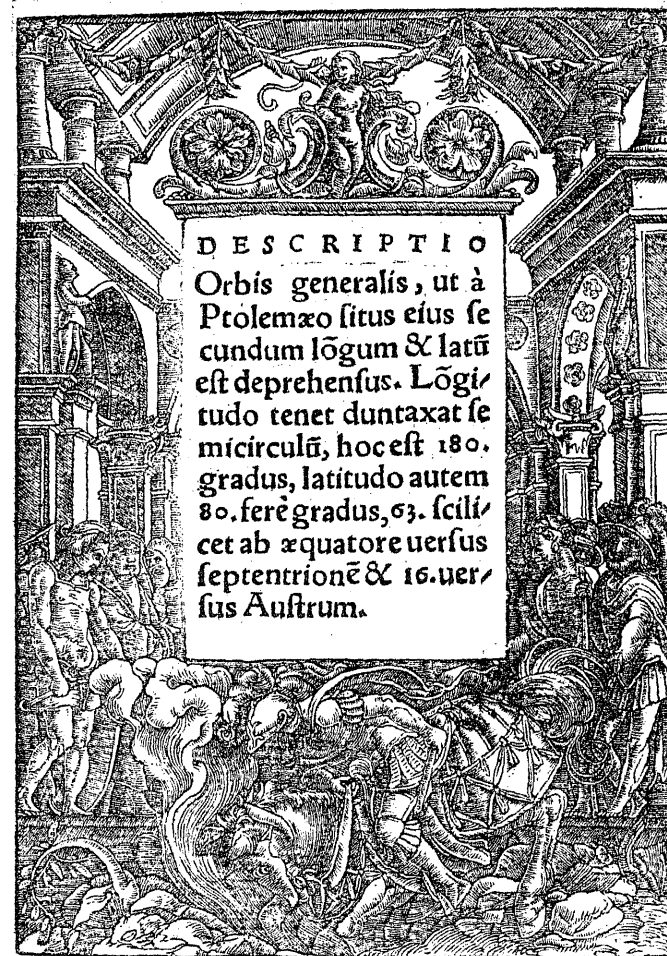
UNIVERSALIS DESCRIP-
tio, in qua præter Ptolemæi alio-
rumq; ueterum Cosmographorū
inuestigationem, Africa & item In-
diæ extrema littora, interiacensq;
terra à nostri æui Geographis de-
prehēsa & explorata, expressa cer-
nuntur. Ptolemæus enim ab Afri-
cæ occidentali litore, ubi primum
constituit meridianum, peruenit se-
cundum longitudinem usq; ad me-
ridianum 180. ut sequenti tabula
ostendetur.

I



TYPVS VNIVERSALIS





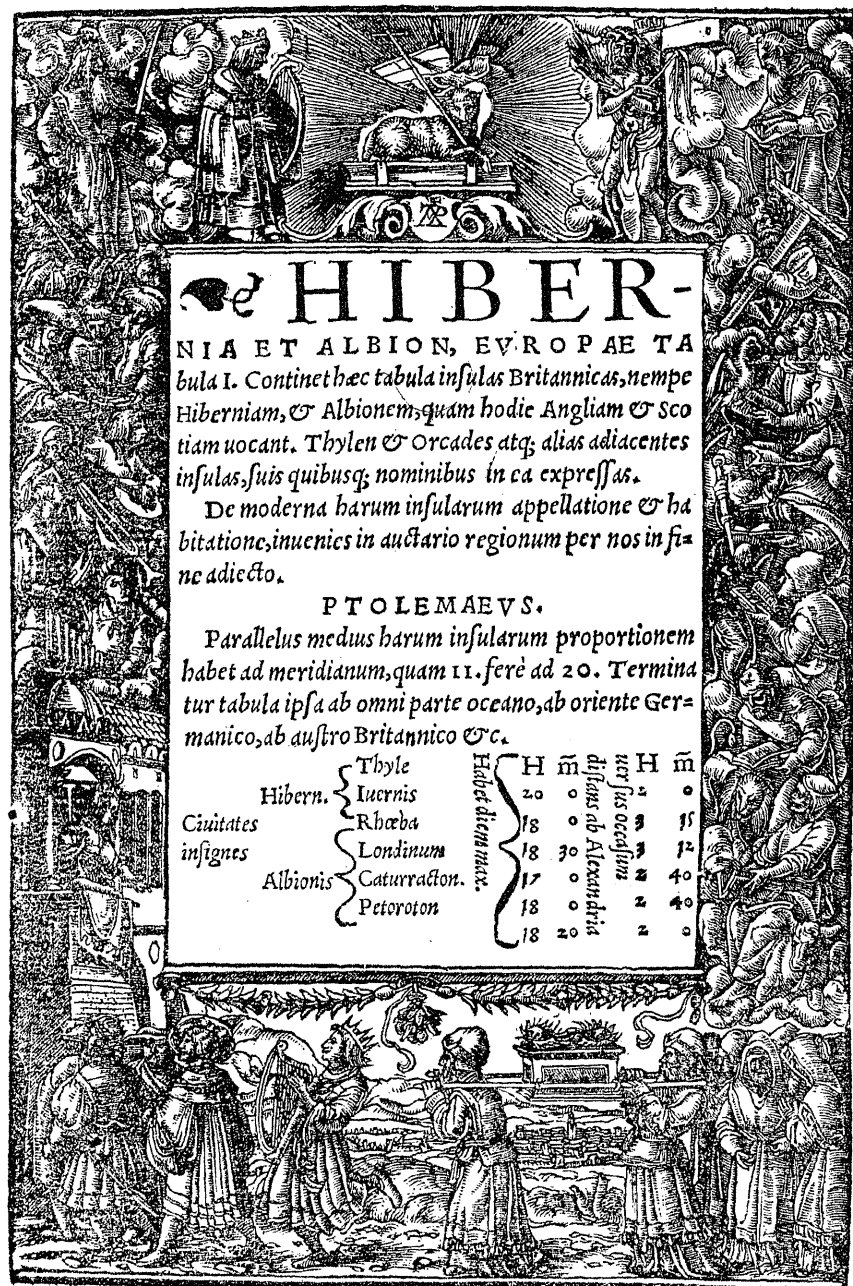
DESCRIPTIO

Orbis generalis, ut à
Ptolemæo situs eius se-
cundum lōgum & latū
est deprehensus. Lōgi-
tudo tenet duntaxat se-
micirculū, hoc est 180.
gradus, latitudo autem
80. ferè gradus, 63. scilicet
ab æquatore uersus
septentrionē & 16. uer-
sus Austrum.



TYPVS ORBIS PTOL· DESCRIPTVS





HIBERNIA ET ALBION, EVROPAE TABULA I.

Continet haec tabula insulas Britannicas, nempe Hiberniam, & Albionem, quam hodie Angliam & Scotiam uocant. Thylem & Orcades atq; alias adiacentes insulas, suis quibusq; nominibus in ea expressas.

De moderna harum insularum appellatione & habitatione, inuenies in auctario regionum per nos in fine adiecto.

PTOLEMAEVS.


Parallelus medius harum insularum proportionem habet ad meridianum, quam 11. ferè ad 20. Terminatur tabula ipsa ab omni parte oceano, ab oriente Germanico, ab austro Britannico &c.

	H	m.	distans ab	H	m.
Hibern. Thyle	20	0	distans ab	2	0
Luernis	18	0	ab Oceano	11	0
Rhaeda	18	30	ab Alexandria	12	0
Albionis Londinum	17	0	ab Alexandria	40	0
Catarracton	18	0	ab Alexandria	40	0
Petroroton	18	20	ab Alexandria	2	0



TABVLA EVROPAE I






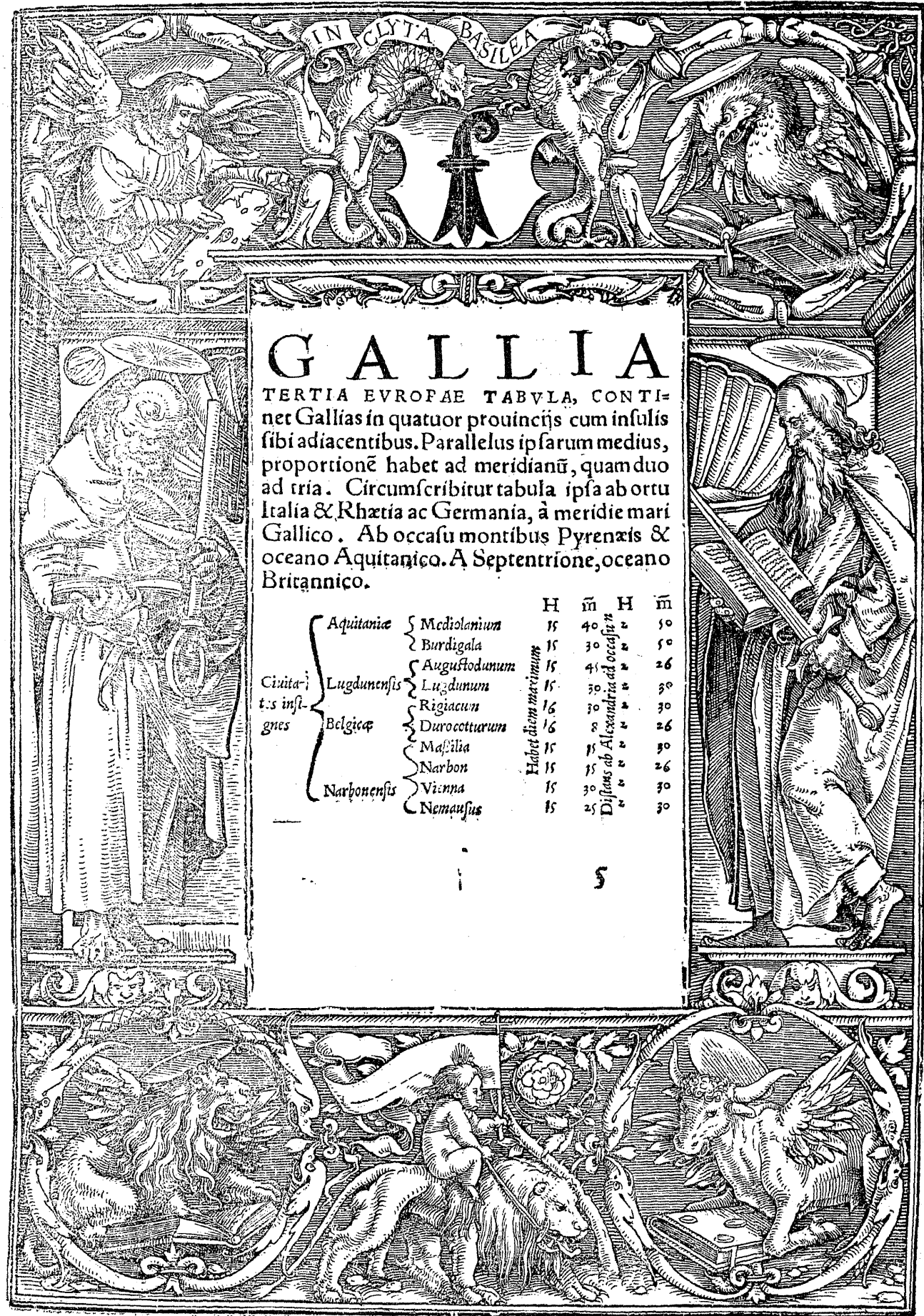
TABVLA EVROPAE II.



Tarraconenf. ciuitates
 Flauionauia, Slandomirū, Gigia, Gerunda, Gallica Flauia, Interannium, Intercatia, Iturissa, Interannium, Intercatia, Lucentum, Lucus Augusti, Legio German. septima, Mantua, Menralia, Nemetobriga, Oliba, Orceus, Ocelum, Pelontium, Pintia, Pinetus, Rauda, Sepontia, Setubia, Salionca, Tarraga, Turriga, Tucris, Volobriga, Vellica, Vrcesa, Varia, Veluca. **Ciuitar. Betice.** Abdara, Asta, Arsa, Arunda, Belon, Balda, Bamana, Carteia, Calicula, Cocila, Calduba, Curgia, Detunda, Eborā. Ilurgis, Italica, Iulia, Lacippo, Lelia, Manobia, Meralia uel Mellaria, Nebriſa, Nertobriga, Obulcum, Oleastrū, Pefula, Regina, Setia, Tucci, Vrbona, Vgia, Vama.

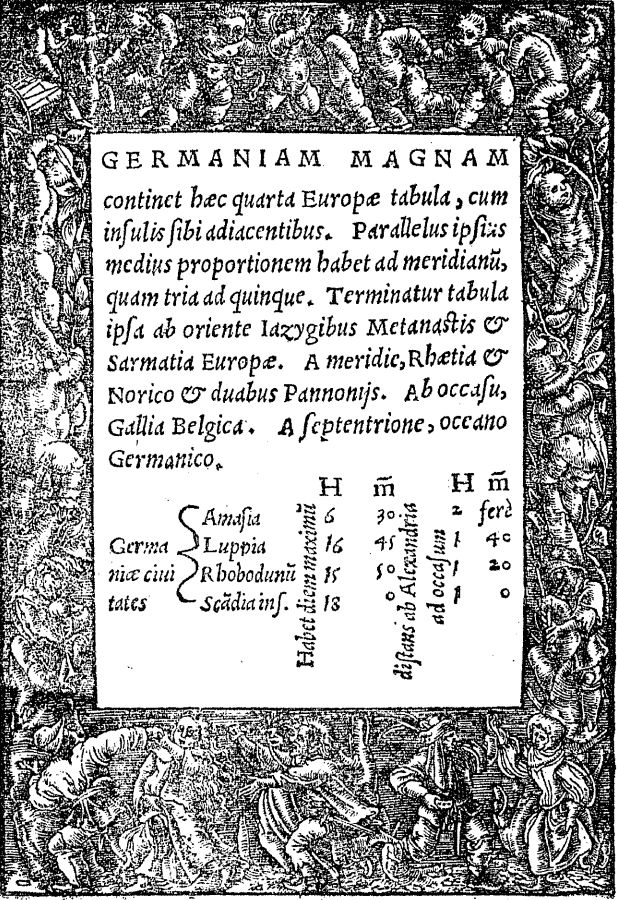
Lusitaniae ciuitates.
 Augustobriga, Aradis, Arabriga, Burdua, Bretolaxū, Cepiana, Concordia, Capara, Cecilia. Deobriga. Elcoboris, Ebura, Euandria, Gerax, Iulia myrtilis, Lauara, Lama, Maliana, Myrobriga, Norbacaſarea, Oſſonaba, Ocellon, Obila, Paxiulia, Ruſſicana, Salacia, Seliō. Turres albę, Tucubis.

POPVLII TARRACONENSES
 Antrigones, Baſſitani, Conteſtani, Edetani, Mercatores, Lectani, Endigetes, Capori, Cilini, Lemau, Bedyi, Serruri, Brigacini, Bedunefij, Orniaci, Lungones, Selini, Superatij, Amaci, Tiburi, Egurri, Breacarij, Turodi, Nemetati, Coelerini, Bibali, Limici, Gruij, Luangi, Cuaceri, Lubani, Narbaſi, Murbogij, Pelēdones, Berones, Areuace, Oretani, Ilmergetes, Cerroetani, Anthetani, Lacetani, Leitani. **Ciuitates.** Aquę lea, Albocella, Alona, Aquę calide, Argēcola, Aquę quintiane, Aſturica auguſta, Araduca, Acci, Atacum, Aemiliana, Auguſtobriga, Abula, Anabis, Arſi, Bargiaces, Brigacium, Breacar auguſta, Burum, Bigerira, Belſinum, Bilbis, Biatia, Bergula, Burtina, Cambetum, Coeliobriga, Caronium, Concana, Caladunum, Camarica, Conſocnta, Condabora, Caracca, Caſtalon, Dianium, Daſtonium, Deobrigula, Dertoſa, Eteleſta, Ergauica, Eldana. Flauium Brigantium, Flauibriga,



TABVLA EVROPAE III.






GERMANIAM MAGNAM

continet hęc quarta Europa tabula, cum insulis sibi adiacentibus. Parallelus ipsius medius proportionem habet ad meridianũ, quam tria ad quinque. Terminatur tabula ipsa ab oriente Iazygibus Metanastis & Sarmatia Europę. A meridie, Rhetia & Norico & duabus Pannonijs. Ab occasu, Gallia Belgica. A septentrione, oceano Germanico.

	H	m	H	m
Amasia	6	30	2	ferè
Luppia	16	45	1	40
Rbododuni	15	50	1	20
Scadua inf.	18	0	1	0

Habet autem maximũ
 distans ab Alexandria
 ad occasum



TABVLA EVROPAE IIII




RHAETIA ET

VINDELICIA, NORICVM, &c.

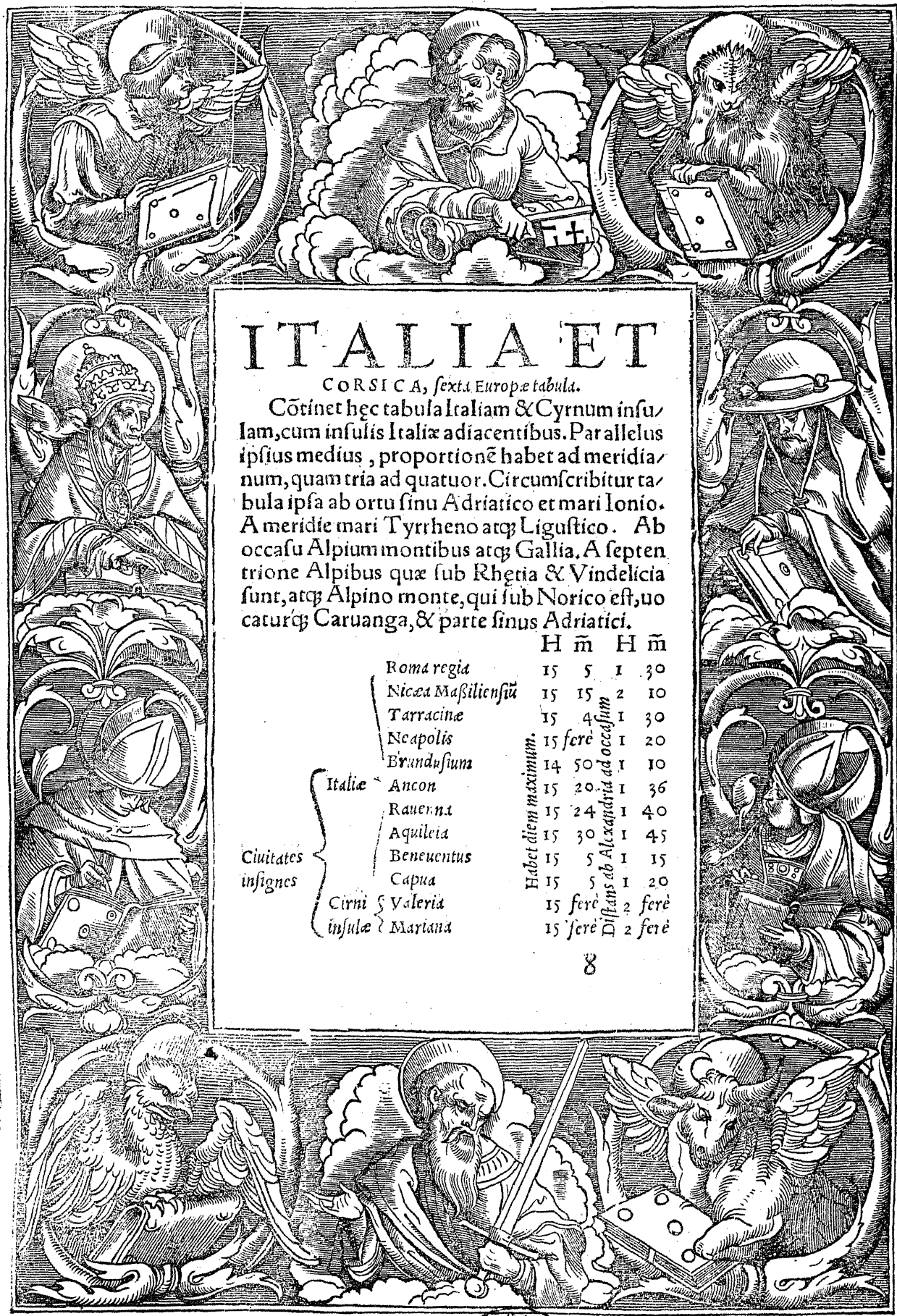
Complectitur hæc quinta Europæ tabula Rhatiam, Vin-
deliciam, Noricum, duas Pannonias, & totam Illiridem cum
insulis adiacentibus. Parallelus ipsius medius proportionem
habet ad meridianum quam 43 ad 60. Circumscribitur autem
tabula ipsa ab oriente Iazygibus Metanastis & Mysia supe-
riori, à meridie parte Macedoniæ & sinu Adriatico & parte
Italix. Ab occalu, parte Gallix. A septentrionibus, Germa-
nia per fluvium Danubium.

		H	m	H	m
Rhatie	Brigantium	15	40	2	0
	Augusta Vindel.	15	45	1	50
Vindeliciæ	Arcuate	15	50	1	40
	Julium Carnicū	15	30	1	40
Norici	Prætouium	15	30	1	30
	Sacarbantia	15	50	1	20
Pannonia supe- rioris	Emona	15	30	1	30
	Serbium	15	36	1	20
	Sirmium	15	30	1	0
Pannonia inferi- oris	Iadera	15	20	1	20
	Sidrona	15	26	1	10
Illiridis	Salone	15	15	1	10
	Narbona	15	15	1	0
	Scardona insula	15	20	1	20



TABVLA EVROPAE V.





ITALIA ET


CORSICA, sexta Europæ tabula.

Cōtinet hæc tabula Italiam & Cynnum insulam, cum insulis Italiae adiacentibus. Parallelus ipsius medius, proportionē habet ad meridianum, quam tria ad quatuor. Circumscribitur tabula ipsa ab ortu sinu Adriatico et mari Ionio. A meridie mari Tyrrheno atq; Ligustico. Ab occafu Alpium montibus atq; Gallia. A septentrione Alpibus quæ sub Rhetia & Vindelicia sunt, atq; Alpino monte, qui sub Norico est, uocaturq; Caruanga, & parte sinus Adriatici.

	H	m	H	m
Roma regia	15	5	1	30
Nicea Masiliensiu	15	15	2	10
Tarracine	15	4	1	30
Neapolis	15	ferè	1	20
Brundisium	14	50	1	10
Ancon	15	20	1	36
Rauerina	15	24	1	40
Aquileia	15	30	1	45
Beneuentus	15	5	1	15
Capua	15	5	1	20
Cirni & Valeria	15	ferè	2	ferè
insule Mariana	15	ferè	2	ferè

Ciuitates
insignes

Habet diem maximum
ab Alexandria ad occasum



TABVLA EVROPAE VI.



Dionorus
Clima I extu

Per Byzantium

Diaro mes

Clima quinta



SARDINIA
ET SICILIA, SEPTIMA
 EVROPAE TABULA.

Continet haec tabula Sardiniam & Siciliam infulas. Parallelus ipsius medius, proportionem habet ad meridianum, quam quatuor ad quinque. Circūscribitur tabula ipsa ab omni parte pelago, ab ortu Adriatico, à meridie Africano, ab occasu Sardo, & à septentr. Ligustico.

	H	m	H	m
Sulco	14	35	1	54
Cavallis	14	30	1	50
Turris Bissonis	14	30	2	ferè
Gurulis noua	14	34	1	58
Lilybeum	14	30	1	34
Syracusa	14	38	1	24
Messena	14	45	1	28
Segesta	14	30	1	34
Catana	14	40	1	24

Ciuitates
 insignes

Sardinia

Sicilia



TABVLA EVROPAE VII.




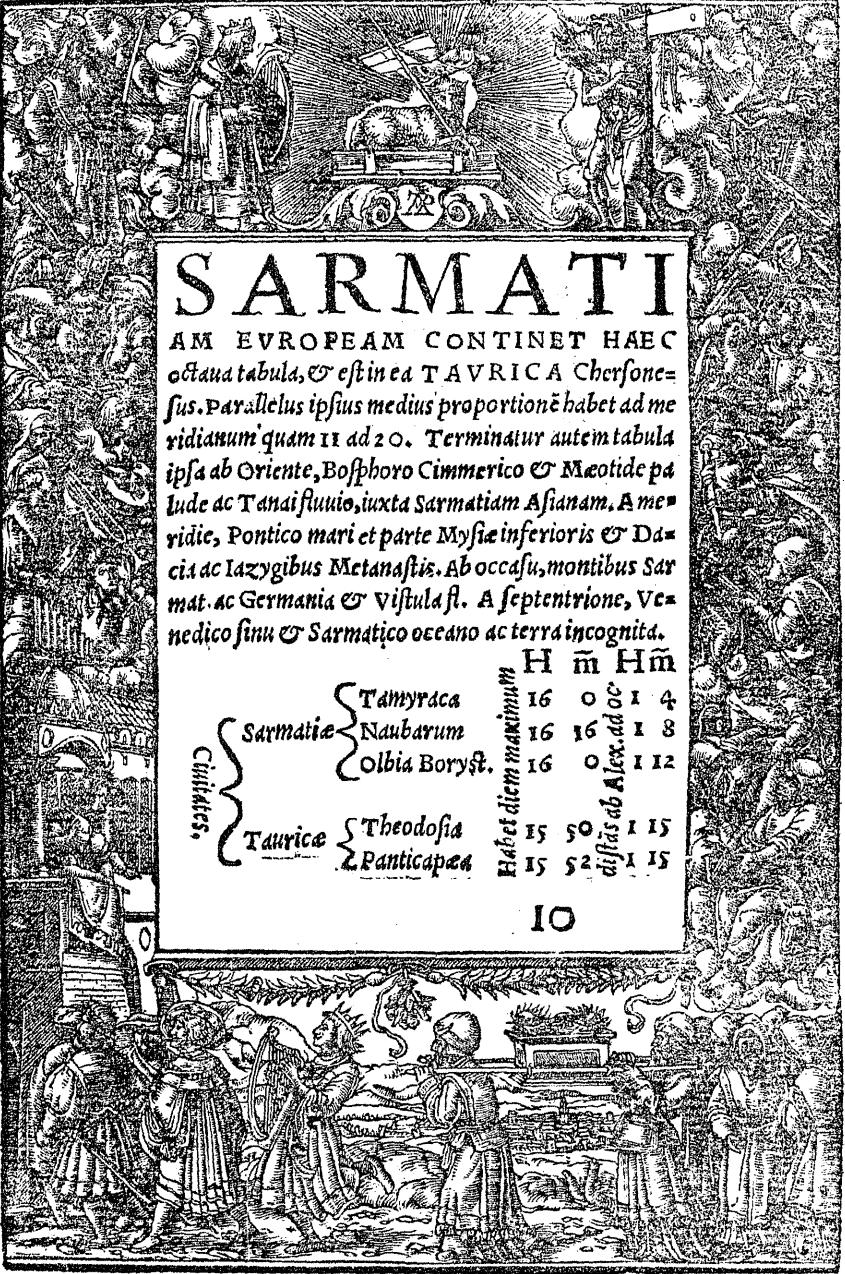
Populi Siciliae.
 Mesenij, Orbita, Carangi, Segestani, Syracusij.

Civitates.
 Agathyrum, Alonim, Alæsa, Alete, Abacena, Aleta, Aetna, Agurium, Afferus, Acrex, Agraga, Ancina, Bucra, Calacta, Cefalcedis, Cararia, Caucana, Carana, Capytum, Centuripa, Corynga, Cacyrum, Camarina, Drepani, Dymetius, Erbesus, Etna, Engium, Entelta, Elorus, Elceum, Gela, Heraclea, Herbica, Hydra, Hybla, Imichara, Ina, Lilybaeum, Leonium, Ligum, Messara, Mene, Megara, Motua, Neetum, Oluilis, Pandorus, Pania, Paciorus, Petra, Phichinchia, Syracula, Sergentium, Schara, Segesti, Tyndarium, Thernæ, Tauromenium, Tili, Trinacra.

Sardinie populi.
 Tibulij, Corsij, Coracensij, Carensij, Cumisitani, Solcitani, Lucidonesij, Aesaronensij, Cornensij, Aechilensij, Ruacensij, Celsitani, Corpiciensij, Scapitani, Siculensij, Neapolita, Valentini, Solcitani.

Civitates.
 Aquæ Hyfistana, Aquæ Lelitana, Aquæ Neapolitana, Boia, Cavalis, Cornus, Ericenum, Ercum, Feronia, Gurulus, Gurus, Gurulus noua, Iliola, Iefa, Macosissa, Noera, Osea, Ollia, Pachia, Pupulum, Plubium, Susalci, Tili, Taralpis, Tilium, Tarræ, Turris Biffonis, Tibula, Vselus, Vaeria.






SARMATI

AM EVROPEAM CONTINET HÆC
 octava tabula, & est in ea TAVRICA Chersonesus. Parallelus ipsius medius proportionē habet ad meridianaum quam 11 ad 20. Terminatur autem tabula ipsa ab Oriente, Bosphoro Cimmerico & Meotide palude ac Tanai fluvio, iuxta Sarmatiam Asianam. A meridie, Pontico mari et parte Mysie inferioris & Dacia ac Lazygibus Metanastis. Ab occasu, montibus Sarmat. ac Germania & Vistula fl. A septentrione, Venedico sinu & Sarmatico oceano ac terra incognita.

	H	m	Hm
Sarmatia Cimmeris	Tamyraca	16	00 1 4
	Naubarum	16	16 ad 1 8
	Olbia Boryst.	16	00 1 12
Taurica	Theodosia	15	50 1 15
	Panticapæa	15	52 1 15



TABVLA EVROPAE VIII.





NONA EVRO

PAE TABVLA continet IAZYGES METANASTAS, DACIAM, utraq; Mysiam, Thraciam & Chersonesum. Parallelus ipsius medius proportionem habet ad meridianū quam 43 ad 60. Terminatur autem tabula ipsa ab oriente Pontico mari & Thracio bosphoro atq; Propontide & Hellesponto. A meridie Aegeo pelago & Macedonia. Ab occasu Panonia inferiori ac Dalmatia. A septent. Sarmatia Europea.


		H	m	H	m
Iazygum	Gormanum	16	0	1	6
Dacia	Salina	15	50	0	40
	Zarnizegetusa	15	30	0	1 feré
Mysie superioris	Rhetiaria	15	15	0	45
	Scupi	15	30	0	50
Mysie inferioris	Odessus	15	30	0	20
	Oescus	15	20	0	40
Civitates insignes	Aenos	15	6	0	30
	Apollonia	15	20	0	20
	Byzantium	15	15	0	16
	Perinthus	15	10	0	20
	Nicopolis	15	12	0	36
Thracia	Lysimachia	15	6	0	26
	Proconesus	15	8	0	18
Chersonesi	Elæus	15	8	0	26
	Sestus	15	8	0	20

Habet diam maximum. Distans ab Alexandria ad occidentem.



TABVLA EVROPAE IX




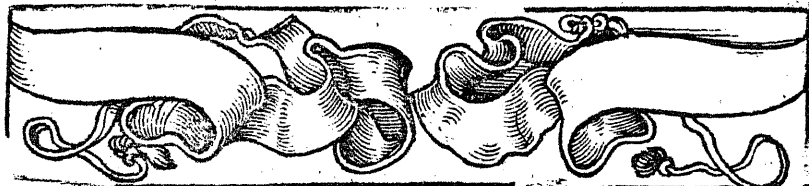


GRÆCIA

Decima & ultima Europę tabula, continet Macedoniã, Epirum, Achaiam, & Peloponnetum, insulasq; Creram & Eubœam cum reliquis adiacentibus insulis. Parallelus eius medius rationē habet ad meridianū quam septem ad nouē. Terminatur autē tabula ipsa ab oriente Aegæo pelago, Myrtoocę & Carpathio. A meridie Adriatico pelago & Libyco. Ab occasu, Ionio pelago & Adriatico. A septentrione, Dalmatia, Thracia & Mysia superiori.


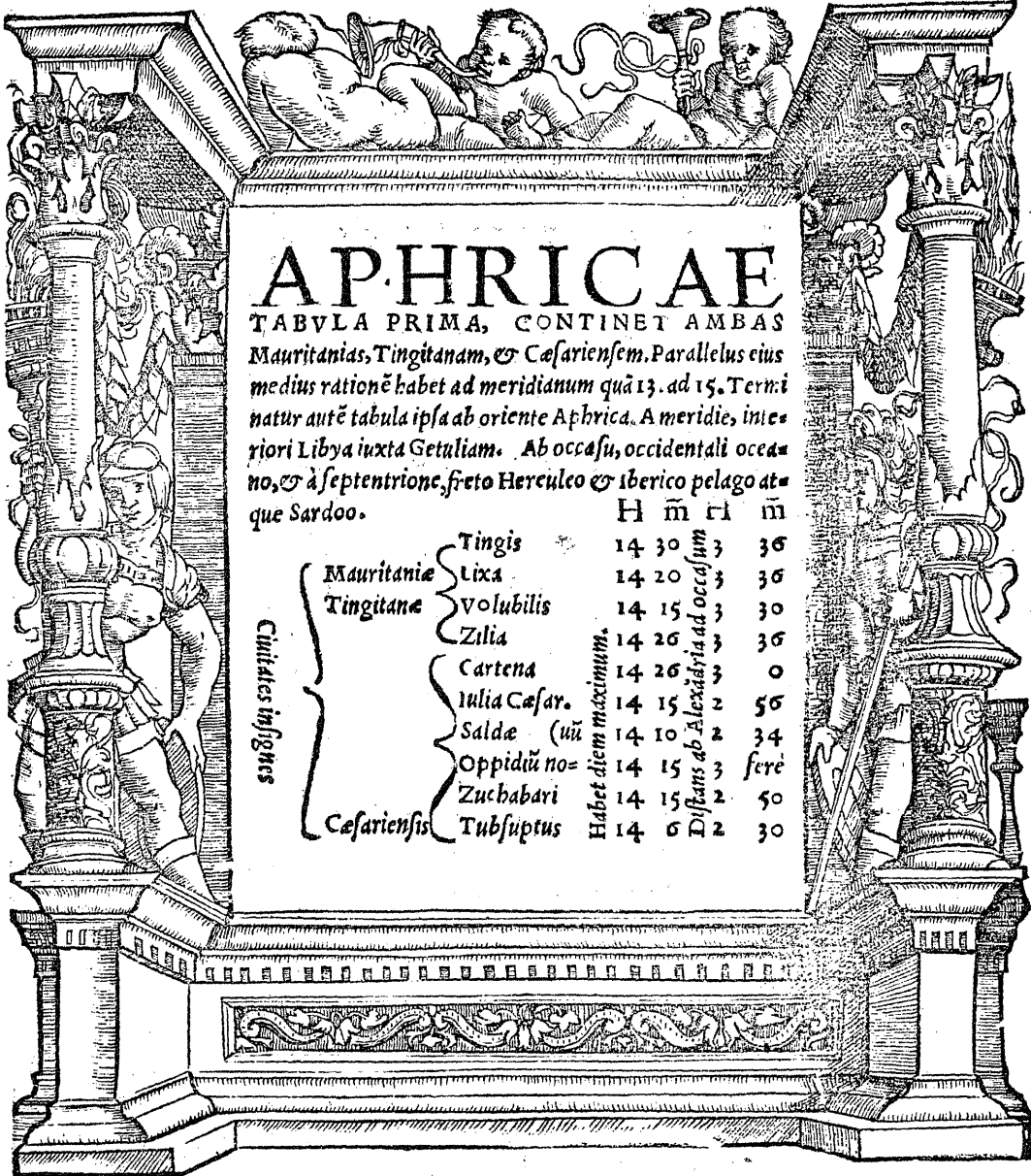
		H	m	H	m
	Dirrachium	15	0	1	0
	Theſſalonica	14	56	0	40
	Amphipolis	15	6	0	40
	Heraclea	15	0	0	50
Macedonię	Aedeſſa	14	56	0	45
	Pella	14	56	0	40
	Lariſſa	14	50	0	40
	Cafandria	14	56	0	38
	Lemnos inſula	15	0	0	32
Epiri	Nicopolis	14	38	0	48
	Ambracia	14	38	0	47
	Coreyra inſula	14	36	0	56
	Cephalenia inſula	14	36	0	50
Ciuitates inſignes	Thebe Bœotię	14	38	0	30
	Megara	14	38	0	34
	Athene	14	36	0	30
	Mefena	14	26	0	40
	Corinthus	14	36	0	38
Peloponneſi	Tegea	14	30	0	40
	Argos	14	30	0	38
	Lacedæmon	14	26	0	40
Eubœę	Chalcis	14	39	0	26
	Caryſtus	14	39	0	24
Crete	Gortina	14	20	0	26
	Cuoſus	14	29	0	22

Habet diem maximum. Diſtans ab Alexandria ad occidum.

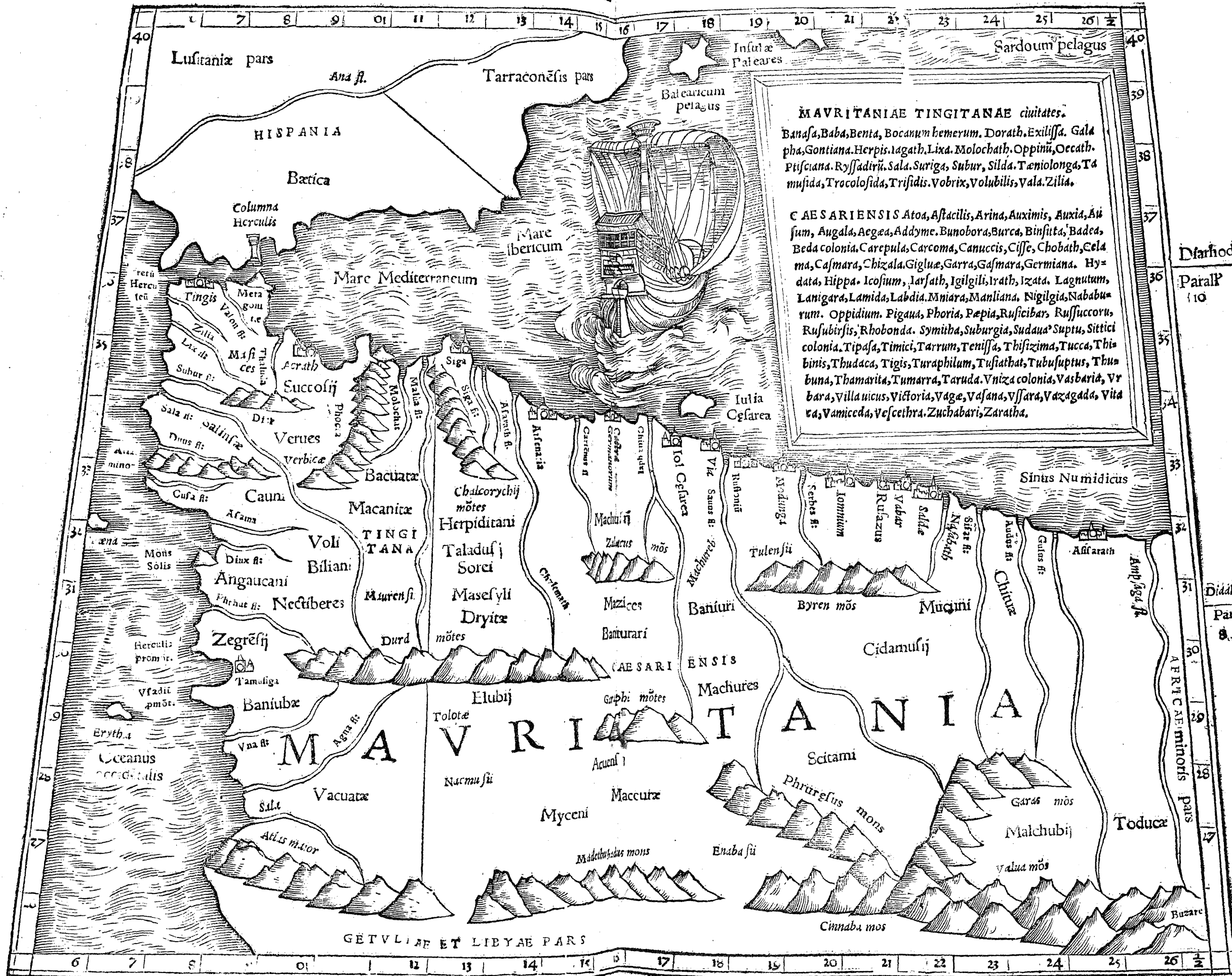


TABVLA EVR OPAE X.





APHRIAE TABULA






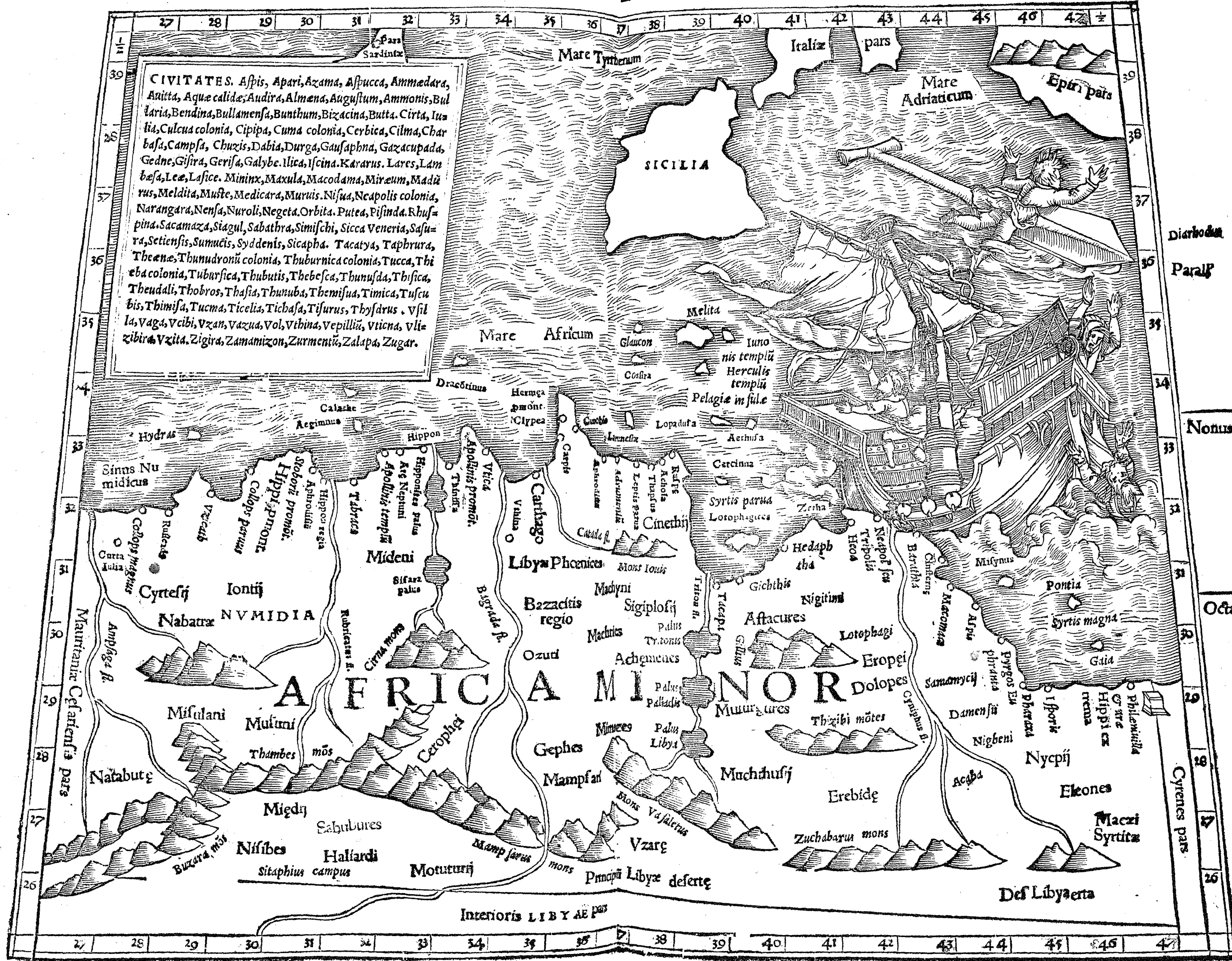
SECUNDA

APHRICAE TABVLA, continet Aphricam mi-
 norem & insulas quae circa ipsam sunt. Parallelus
 eius medius rationem habet ad meridianū, quam
 13. ad 15. Terminatur autem tabula ipsa ab oriente
 Cyrenaica, à meridie, interiori Libya iuxta Getuli-
 am & Eremum. Ab occasu, Mauritania Cæsariēsi,
 à septentrionibus, pelago Afro. H m . H m

	Tabraca	14 12	2 fere
	Ityca	14 15	1 50
	Carthago	14 14	1 40
	Adrumentum	14 15	1 30
Civitates insi- gnes minoris	Magna Leptis	14 8	1 6
	Circa Iulia	14 6	2 15
APHRICAE	Sicca Veneria	14 0	2 0
	Bullaria	14 6	2 fere
	Vthina	14 6	1 42
	Thysdrus	14 12	1 30
	Mininx insula	14 6	1 20
	Coffyra insula	14 20	1 30
	Melitæ insula	14 20	1 20



APHRICAE TABVLA II





AEGYPTVM

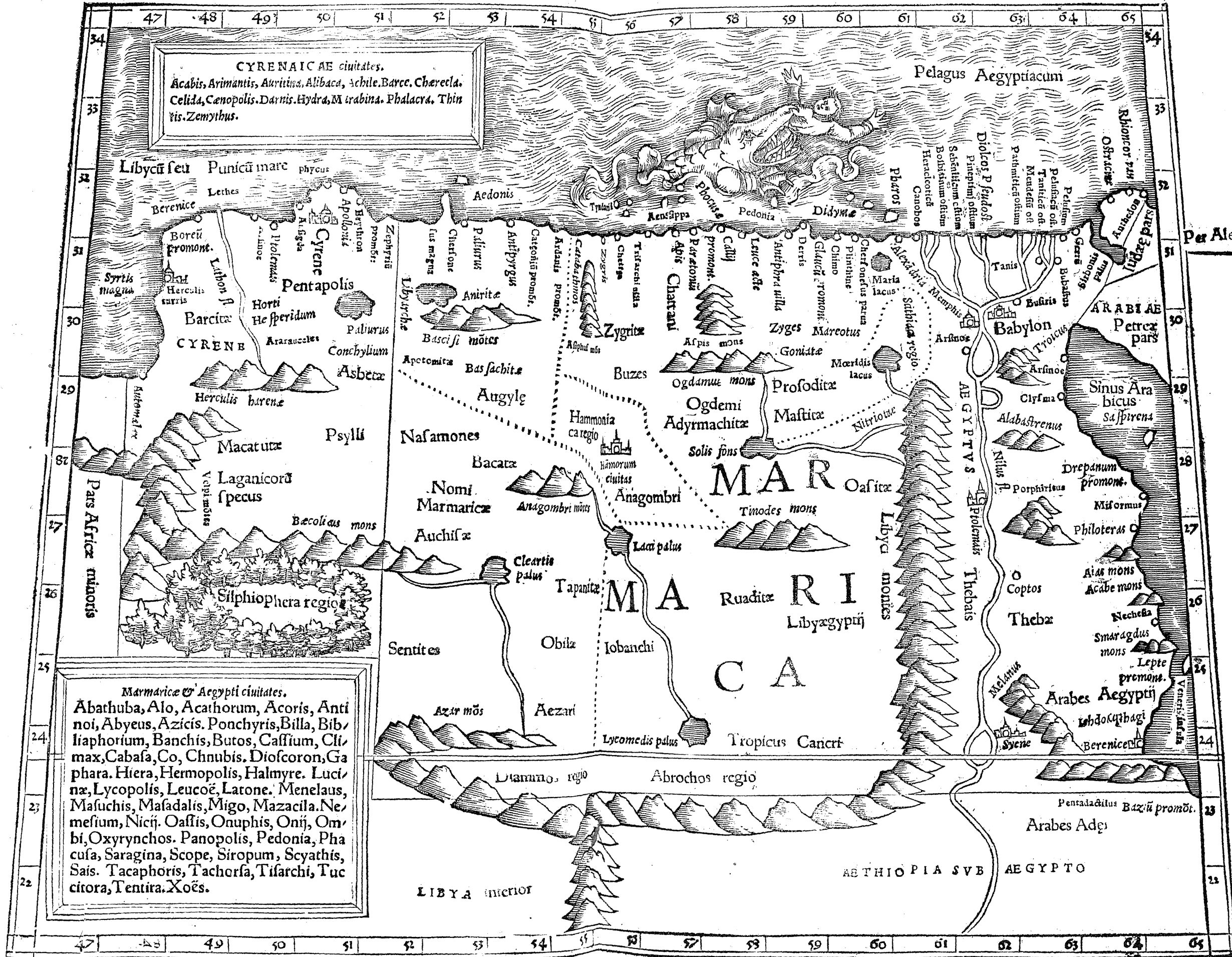
MARMARICAM ET CYRENAICAM, CONTINET HAEC tertia Africa tabula cum adiacentibus insulis. Parallelus eius medius rationem habet ad meridianū, quam 53. ad sexaginta. Terminatur autem tabula ab ipsa ab ortu Iudaea, Arabia Petrea, & sinu Arabico. A meridie, interioris Libyę deserto, & Aethiopia quę sub Aegypto est. Ab occasu, Africa & magna syrtis & parte interioris Libyę. A septentrionibus, Libyco pelago & Aegypto.

	H	m	H	m
Berenice	14	5	occafum	50
Arsinoe	14	5	occafum	45
Cyrenaica { Ptolemæis	14	5	occafum	40
Apollonia	14	5	occafum	40
Cyrene	14	5	occafum	40
Marmarica { Magna Cherfon.	14	5	occafum	30
Paratontum	14	5	occafum	15
Libya { Alexandria	14	5		0
Pelufium	14	5	ortum	12
Memphis	13	55	ortum	8
Ptolemæis Hermi	13	45	ortum	8
Magna Diopolis	13	40	ortum	8
Syene	13	30	ortum	8
Ammon	13	50	occafum	20
Thebaidis { Magna Oafis	13	45	occafum	parum
Mysormis	13	45	occafum	15
Berenice	13	30	occafum	15

Habet autem maximum distantiam ab Alexandria ad Pelufium ortum solis quatuor horis.



AFRICA TABULA III.

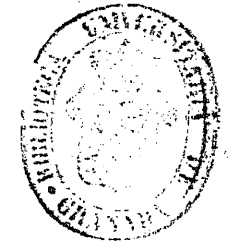




Q V A R T A

AFRICAE tabula, cōtinet interiorē Libyā & Aethiopiā
 que sub Aegypto est, et eā que interior est cū insulis sibi ad-
 facentibus. Parallelus eius mediū rationē habet ad meridia-
 num eandē ferē. Terminatur autē tabula ipsa ab ortu Arabi-
 co sinu & mari rubro ac sinu Barbarico & parte Indici pela-
 gi. A meridie terra incognita; ab occasu, Oceano occidenta-
 li. A septentrionibus, Mauritanij duabus & Africa ac Cy-
 renaica, Aegyptoq̄.

		H	m	occas.	H	m
Libye inte- rioris	Autolaz	13	30	ad occas.	3	20
	Larzitha	12	45	ad occas.	3	0
	Thamōdocana	13	5	ad occas.	1	30
Civitate sub Aegy- pto	Gira	13	8	ad occas.	1	8
	Garama	13	20	ad occas.	0	10
	Napata	13	15	ad occas.	0	4
Aethiopia sub Aegy- pto	Meroē	13	0	ad occas.	0	26
	Ptolemais ferarū	13	0	ad occas.	0	30
	Adulis	12	40	ad occas.	1	0
	Dire	12	30	ad occas.	1	15
	Mosylum	12	20	ad occas.	1	30
	Aromata	12	20	ad occas.	1	30




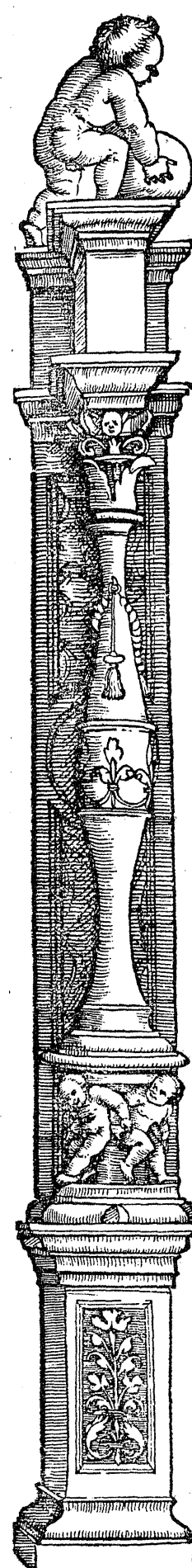
AFRICAЕ TABULA IIII



TABVLA I

A S I AE.

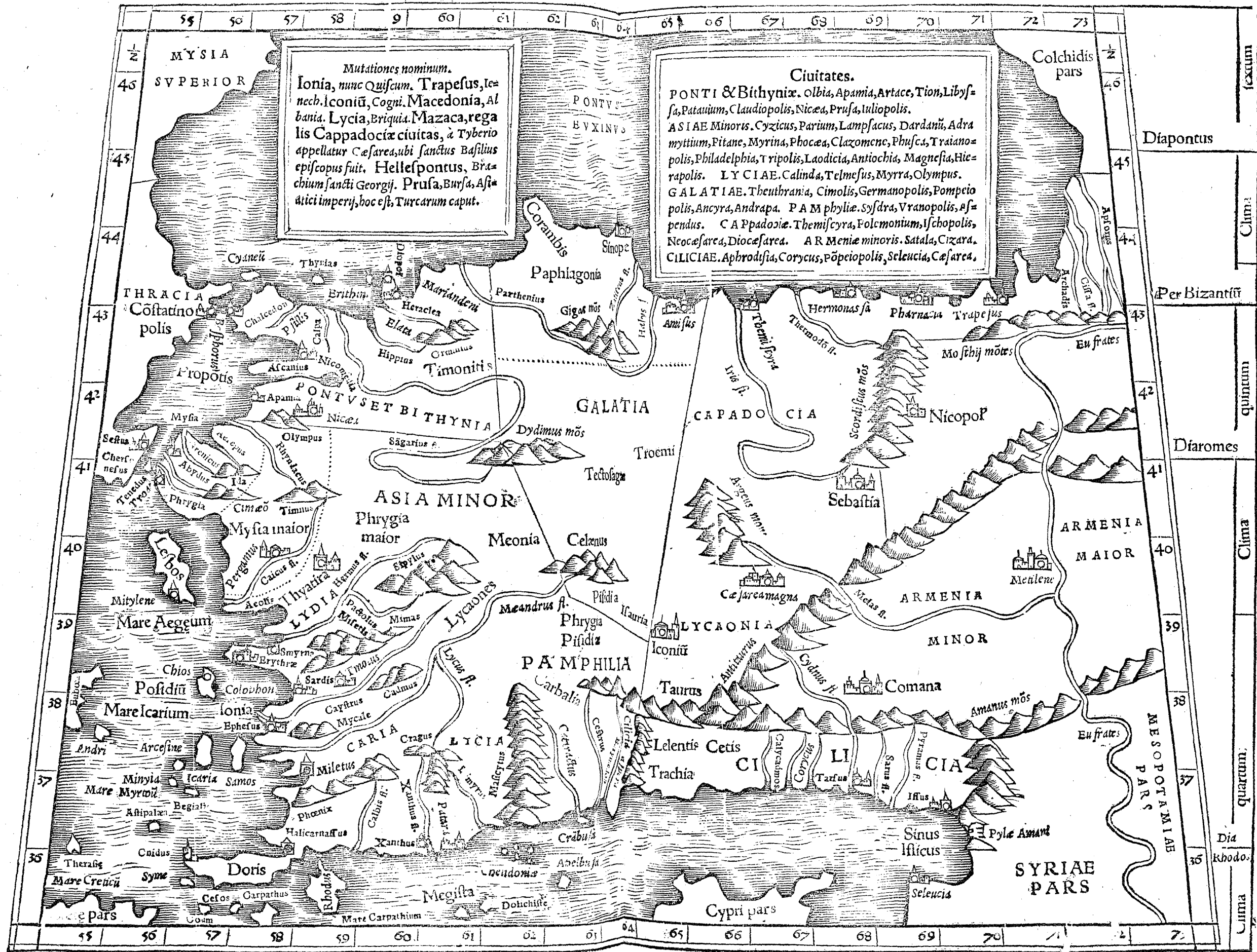
Continet hæc tabula Pontum & Bithyniam & quæ propriè Asia dicitur, ac Lyciam & Galatiam, Pamphiliam item, Cappadociam & Ciliciam. Parallelus ipsius medius rationem habet ad meridianum, quam 3 ad 4. Terminatur autem tabula ipsa ab ortu Armenia maiori & parte Syriæ. Ab Austro mari Carpathio, Lyciaco, Pamphiliocæ & angustijs Ciliciæ & sinu Iffico. Ab occasu mari Thracio, Bosphoro, & Aegæo pelago ac Icaro & Myrtoo, Ab arcis, Pontico mari.

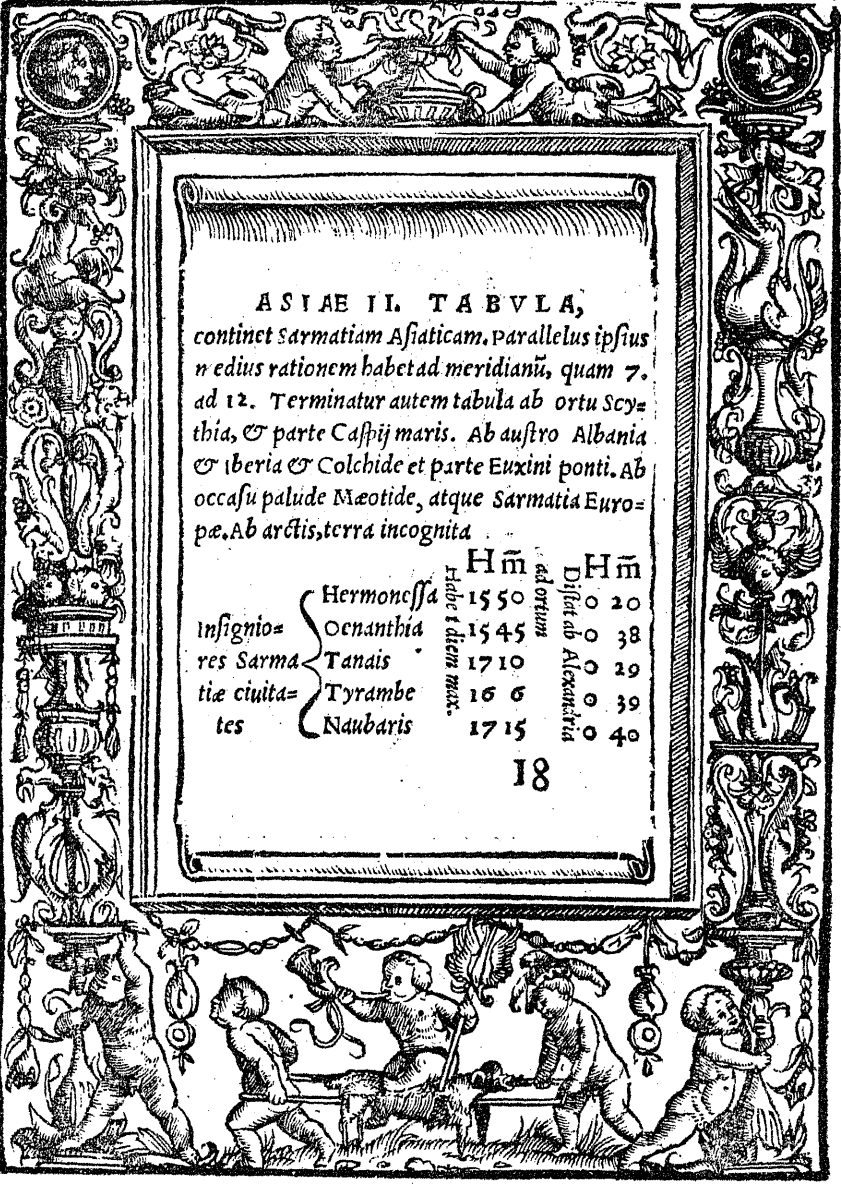


	H	m	H	m	
Bithynia	Chalcedon	15	15	0	15
	Nicomedia	15	14	0	10
	Apamia	15	5	0	12
	Heraclea Ponti	15	15	0	4
	Nicaea	15	7	0	10
Asiae proprie	Cyzicus	15	0	0	15
	Troas Alexandri	15	0	0	19
	Pergamus	14	55	0	12
	Smyrna	14	45	0	8
	Ephesus	14	40	0	12
	Miletus	14	37	0	8
	Cnidus	14	30	0	15
	Sardis	14	45	0	7
	Magnesia	14	40	0	7
	Apamia	14	45	0	0
Civitates insignes	Cibyra	14	52	0	0
	Mitylene	14	57	0	15
	Chios	14	45	0	15
	Rhodos	14	30	0	7
	Patara	14	30	0	0
	Andriaca	14	30	0	0
	Myra	14	35	0	0
	Sinope	15	20	0	15
	Amisus	15	15	0	20
	Ancyra	15	7	0	10
Galatia	Therma	15	7	0	0
	Pessenus	15	0	0	0
	Sida	14	30	0	12
Pamphilia	Perga	14	35	0	7
	Aspendus	14	35	0	8
	Termessus	14	37	0	7
Cappadocia	Trapexus	15	15	0	40
	Comana Pontica	15	5	0	29
	Maza qua & Casarea	14	50	0	23
Armenia minoris	Comana Cappadocia	14	45	0	30
	Melitena	14	50	0	40
	Nicopolis	15	0	0	39
	Satala	15	7	0	39
Cilicia	Selenus	14	30	0	15
	Pompeiopolis	14	35	0	29
	Mallos	14	30	0	33
	Tarsus	14	35	0	30
Adana	14	35	0	31	

Distat ab Alexandria ad orientum
Habet diem maximum

TABVLA ASIAE I.



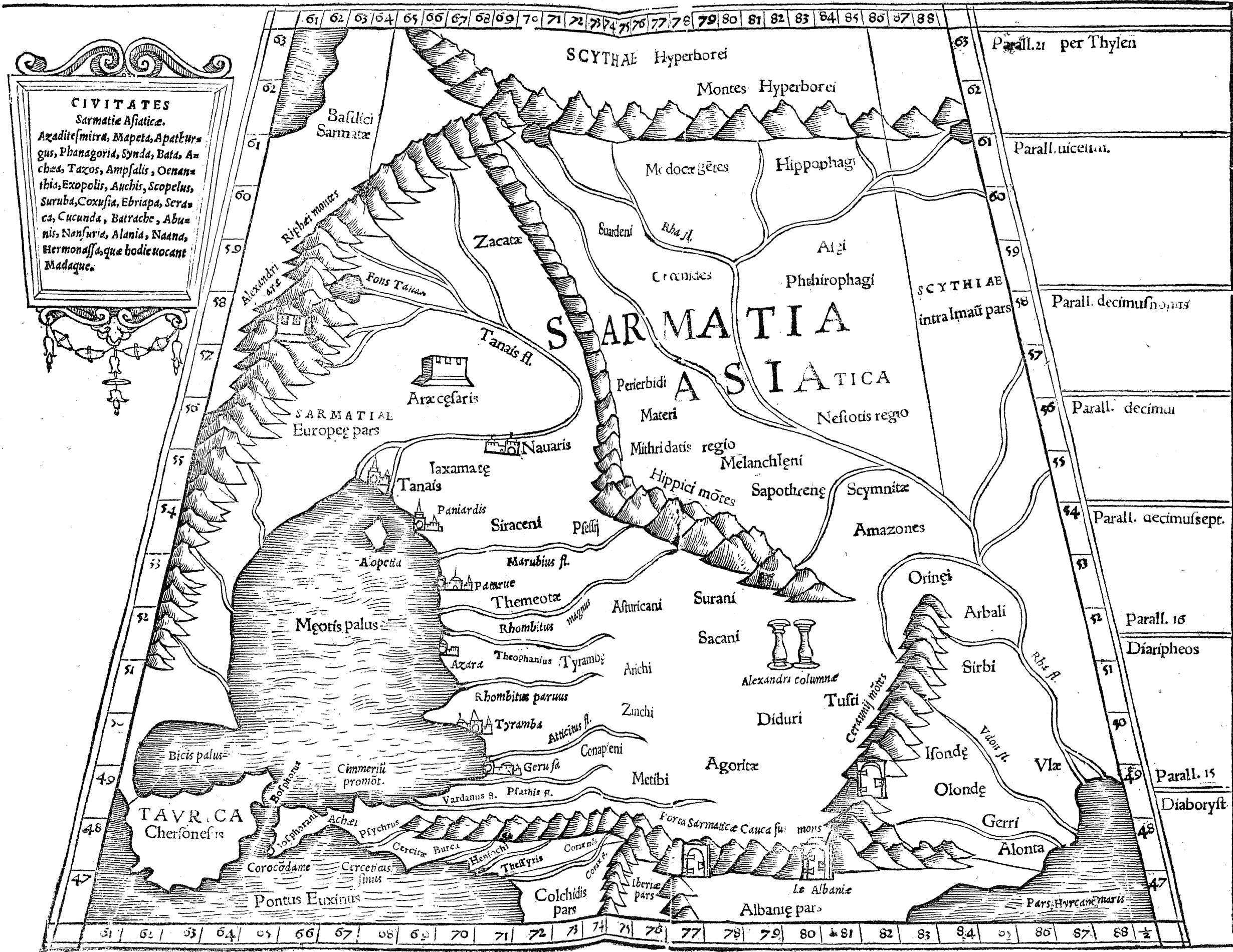


ASIAE II. TABVLA,
 continet Sarmatiam Asiaticam, parallelus ipsius
 n edius rationem habet ad meridianū, quam 7.
 ad 12. Terminatur autem tabula ab ortu Scy-
 thia, & parte Caspij maris. Ab austro Albania
 & Iberia & Colchide et parte Euxini ponti. Ab
 occasu palude Mæotide, atque Sarmatia Euro-
 pæ. Ab arctis, terra incognita

	Hm	Hm	
Hermonessa	15 50	0 20	
Insignio=	Oenanthia	15 45	0 38
res Sarm-	Tanais	17 10	0 29
tie ciuita-	Tyrambe	16 6	0 39
tes	Naubaris	17 15	0 40



TABVLA ASIAE II



CIVITATES
 Sarmatiae Asiaticae.
 Azaditesmira, Mapeta, Apaturagus, Phanagoria, Synda, Bata, Anchaa, Tazos, Ampsalis, Oenanthis, Exopolis, Auchis, Scopelus, Suruba, Coxusia, Ebriapa, Scrauca, Cucunda, Batrache, Abuanis, Nansuris, Alania, Naanda, Hermonassa, quae hodie vocant Madaque.

Parall. 21 per Thylen
 Parall. vicena.
 Parall. decimus nonus
 Parall. decimus
 Parall. decimus sept.
 Parall. 16
 Diaripheos
 Parall. 15
 Diaboryst

61 62 63 64 65 66 67 68 69 70 71 72 73 74 75 76 77 78 79 80 81 82 83 84 85 86 87 88




TERTIA ASIAE

tabula continet Colchidem, Iberiam, Albaniam & Armeniam maiorem. Parallelus ipsius medius rationem habet ad meridianum, quam undecim ad quindecim. Terminatur autem tabula ipsa ab ortu parte Caspij maris & parte Media, à meridie, Assyria & Mesopotamia. Ab occafu, Cappadocia & parte Euxini ponti. Ab arctis, Sarmatia Asiatica.

		H	m	H	m
Colchidis	Dioscuria	15	45	0	43
	Phasis	15	29	0	50
Iberie	Artaniffa	15	40	1	0
	Armactica	15	29	1	0
Albanie	Gatara	15	30	1	19
	Albana	15	30	1	26
Armenie maioris	Artaxata	15	10	1	20
	Armauria	15	14	1	6
	Thospia	14	52	1	ferè
	Artemita	14	50	1	14

Habet autem maximum. Diffat ab Alexandria acrius ortum.



TABVLA ASIAE III






Q V A R T A

ASIAE tabula continet Cyprum, Syriam, Palestinam, Arabiam duplicem, Mesopotamiam & Babyloniam. Parallelus ipsius medius rationem habet ad meridianum, quam 5. ad 6. Terminatur autem tabula ipsa ab ortu Assyria & Susiana & parte sinus Persici. Ab austro parte eiusdem Persici sinus, felici Arabia & interiori parte sinus Arabici. Ab occasu, parte Aegypti & mari Aegyptio, Syriaco atq; Pamphilio ac Islico sinu & Cilicia. Ab Arctis, angustijs Ciliciae & parte Cappadociae & maioris Armeniae.

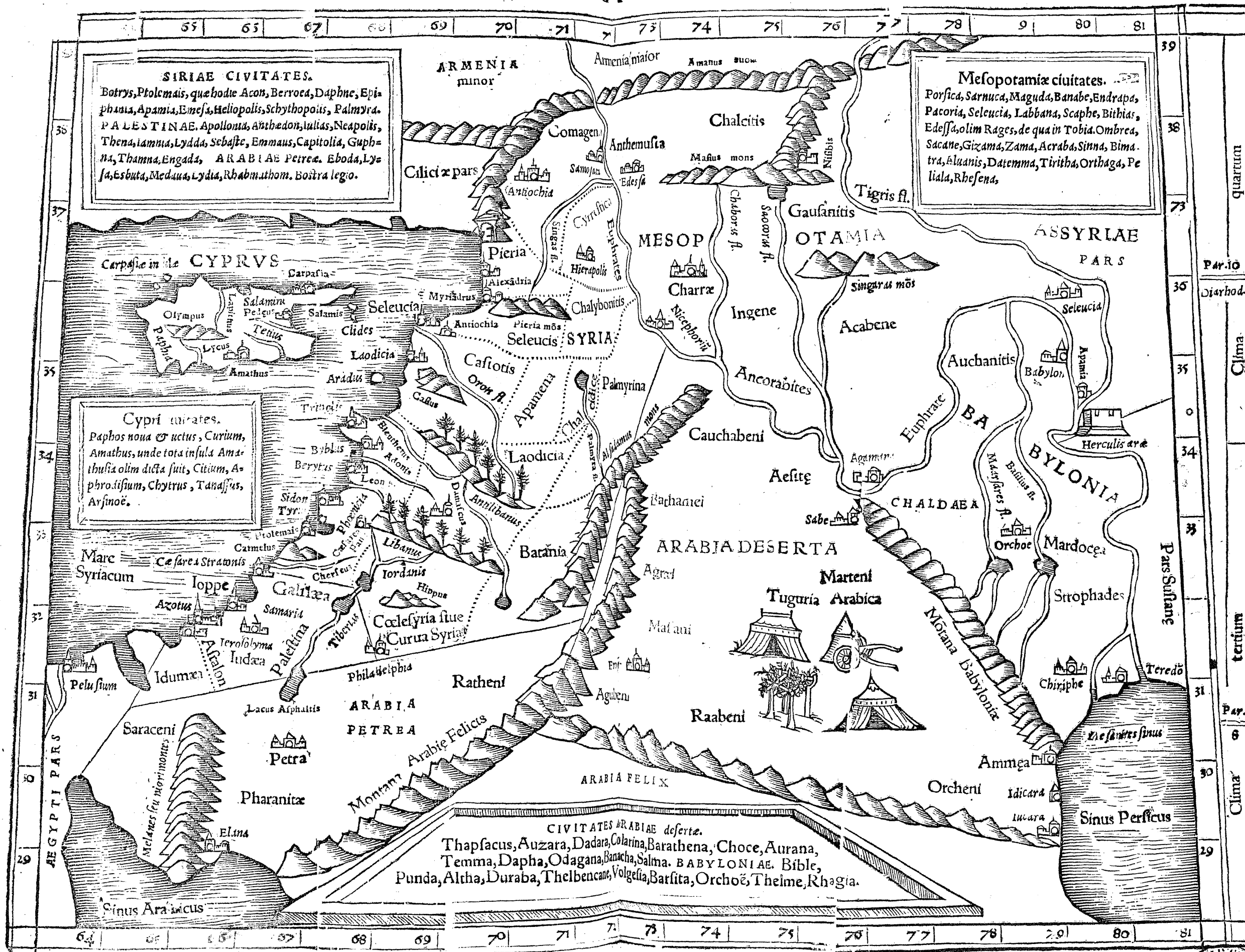
	H	m	H	m		
Cyprum	Paphus	14	26	0	15	
	Amanthus	14	25	0	22	
	Salamis	14	29	0	27	
	Laodicia	14	26	0	34	
Syria	Hierapolis	14	31	0	44	
	Apamia	14	26	0	40	
	Palmyra	14	15	0	51	
	Heliopolis	14	15	0	34	
	Panis Caesarea	14	15	0	29	
Palestina	Damascus	14	15	0	37	
	Caesarea Stratonis	14	12	0	26	
	Ascalon	14	8	0	20	
	Neapolis	14	8	0	28	
	Hierosolyma	14	8	0	24	
	Arabia Petraea	Petra	14	0	0	27
		Medaba	14	2	0	34
Bostra		14	8	0	39	
Edessa		14	40	0	50	
Nisibis		14	40	1	0	
Mesopotamia	Nicephorium	14	26	0	54	
	Lambana	14	39	1	10	
	Seleucia	14	29	1	15	
	Babylon	14	25	1	15	
Babylonia	Barsita	14	20	1	3	
	Orchoa	14	14	1	3	
	Teredoni	14	5	1	20	

Ciuitates insignes

Habet diem maximum



TABVLA ASIAE IIII



SIRIAE CIVITATES.
 Botrys, Ptolemais, que hodie Acon, Berooca, Daphne, Epiphania, Apamia, Emesa, Heliopolis, Schythopolis, Palmyra.
PALÆSTINAE. Apollonia, Antheodon, Iulias, Neapolis, Thana, Iamnia, Lydda, Sebaste, Emmaus, Capitolia, Guphna, Thanna, Engada, **ARABIAE PETRAE.** Eboda, Lysa, Esbata, Medana, Lydia, Rhabmathom. Bostra legio.

Mesopotamiae ciuitates.
 Porfida, Sarnuca, Maguda, Banabe, Endrapa, Pacoria, Seleucia, Labbana, Scaphe, Bitbia, Edessa, olim Rages, de qua in Tobia. Ombrea, Sacane, Gizama, Zama, Acraba, Sima, Bimatra, Aluanis, Datemma, Tiritha, Orthaga, Peilala, Rhesena.

Cypri ciuitates.
 Paphos noua & uetus, Curium, Amathus, unde tota insula Amathusia olim dicta fuit, Citium, Aphrodisium, Chytrus, Tanafus, Arfinoe.

CIVITATES ARABIAE desertae.
 Thapsacus, Auzara, Dadara, Colarina, Barathena, Choce, Aurana, Temma, Dapha, Odagana, Banacha, Salma. **BABYLONIAE.** Bible, Punda, Altha, Duraba, Thebencane, Volgetia, Barlita, Orchoe, Theime, Rhagia.






TABVLA V.

A S I AE.

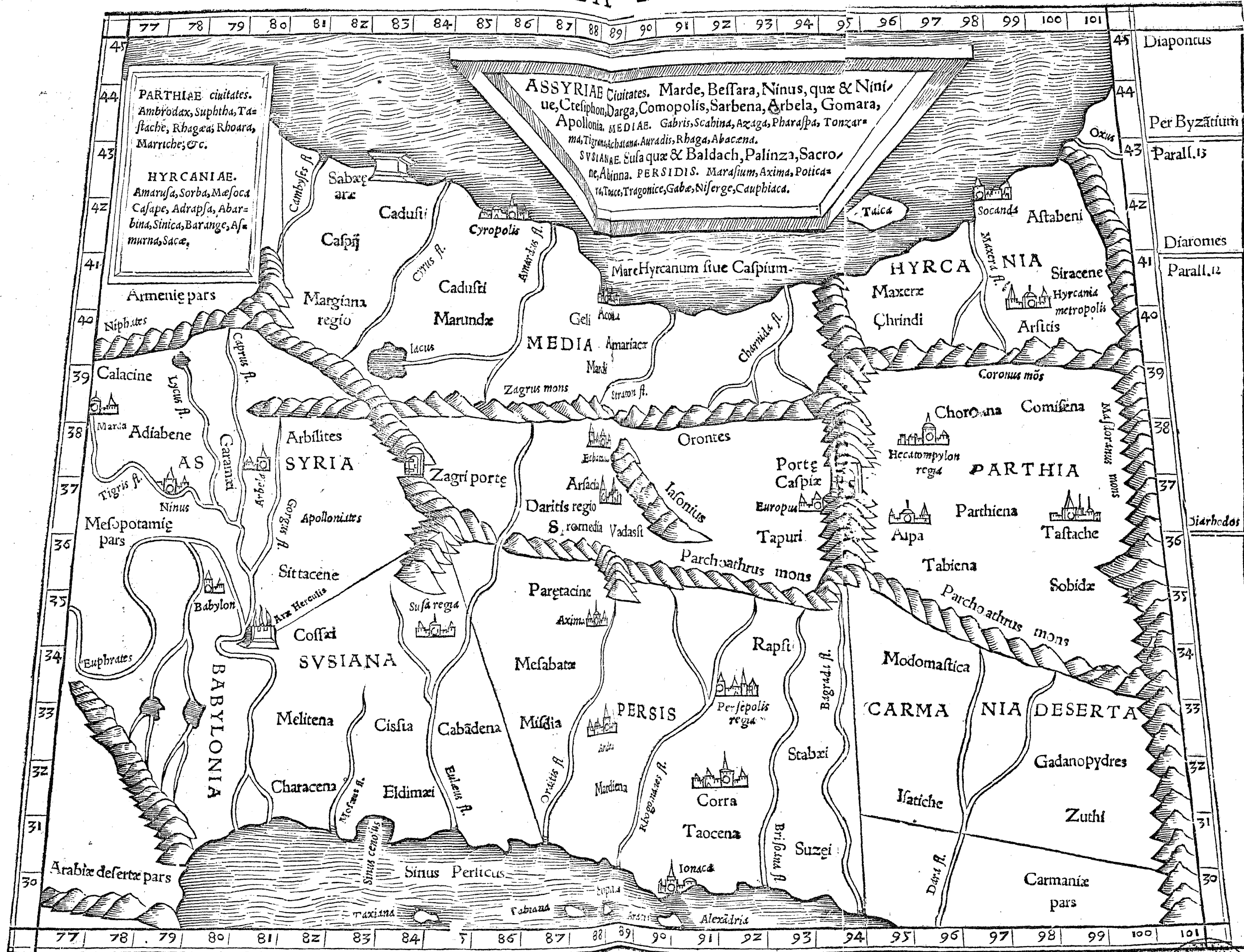
Continet hæc tabula Assyriam, Sufianam, Mediam, Persidem, Parthiam, & Carmaniam desertam. Parallelus ipsius medius, rationem habet ad meridianum, quam quatuor ad quinque. Terminatur autem tabula ipsa ab ortu Aria, ab austro Carmania & sinu Persico. Ab occasu, Babylonia ac Mesopotamia & parte maioris Armenia. A septentrionibus, Hyrcani maris parte & regione Hyrcania.

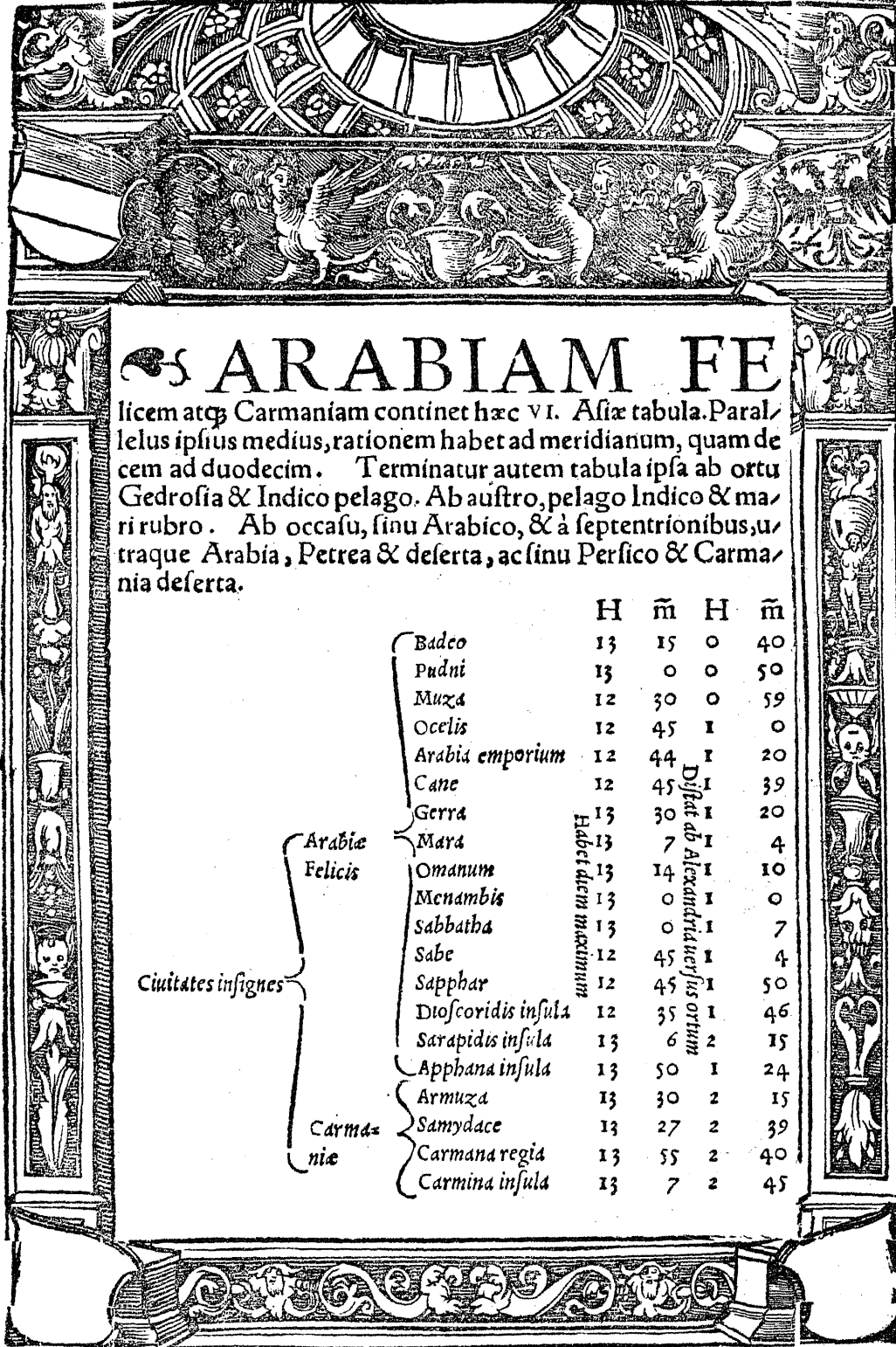
		H	m	H	m
Assyria	Ninus	14	36	1	7
	Arbila	14	37	1	20
	Ctesiphon	14	25	1	20
Sufiane	Susa	14	20	1	35
	Tariana	14	12	1	29
	Cyropolis	15	0	1	40
Media	Ecbatana	14	40	1	50
	Arfacia	14	30	1	50
	Europus	14	35	2	14
	Axima	14	19	1	50
	Persepolis	14	15	2	4
Persidis	Marasium	14	20	2	10
	Taoca	14	0	2	0
	Hecatompylus	14	40	2	20
Parthia	Ambrodax	14	44	2	19
	Aracana	14	40	2	24

Distat ab Alexandria usque ortum
Habet item maximum



TABVLA ASIAE V.





ARABIAM FE


licem atq; Carmaniam continet hæc VI. Asiæ tabula. Parallelus ipsius medius, rationem habet ad meridianum, quam decem ad duodecim. Terminatur autem tabula ipsa ab ortu Gedrosia & Indico pelago. Ab austro, pelago Indico & mari rubro. Ab occasu, sinu Arabico, & à septentrionibus, utraque Arabia, Petrea & deserta, ac sinu Persico & Carmania deserta.

	H	m	H	m
Badeo	13	15	0	40
Pudni	13	0	0	50
Muzæ	12	30	0	59
Ocelis	12	45	1	0
Arabia emporium	12	44	1	20
Cane	12	45	1	39
Gerra	13	30	1	20
Mara	13	7	1	4
Omanum	13	14	1	10
Menambis	13	0	1	0
Sabbatha	13	0	1	7
Sabe	12	45	1	4
Sapphar	12	45	1	50
Dioscoridis insula	12	35	1	46
Sarapidis insula	13	6	2	15
Apphana insula	13	50	1	24
Armuzæ	13	30	2	15
Samydæ	13	27	2	39
Carmania	13	55	2	40
Carmina insula	13	7	2	45

Arabia
Felicis
Ciuitates insignes

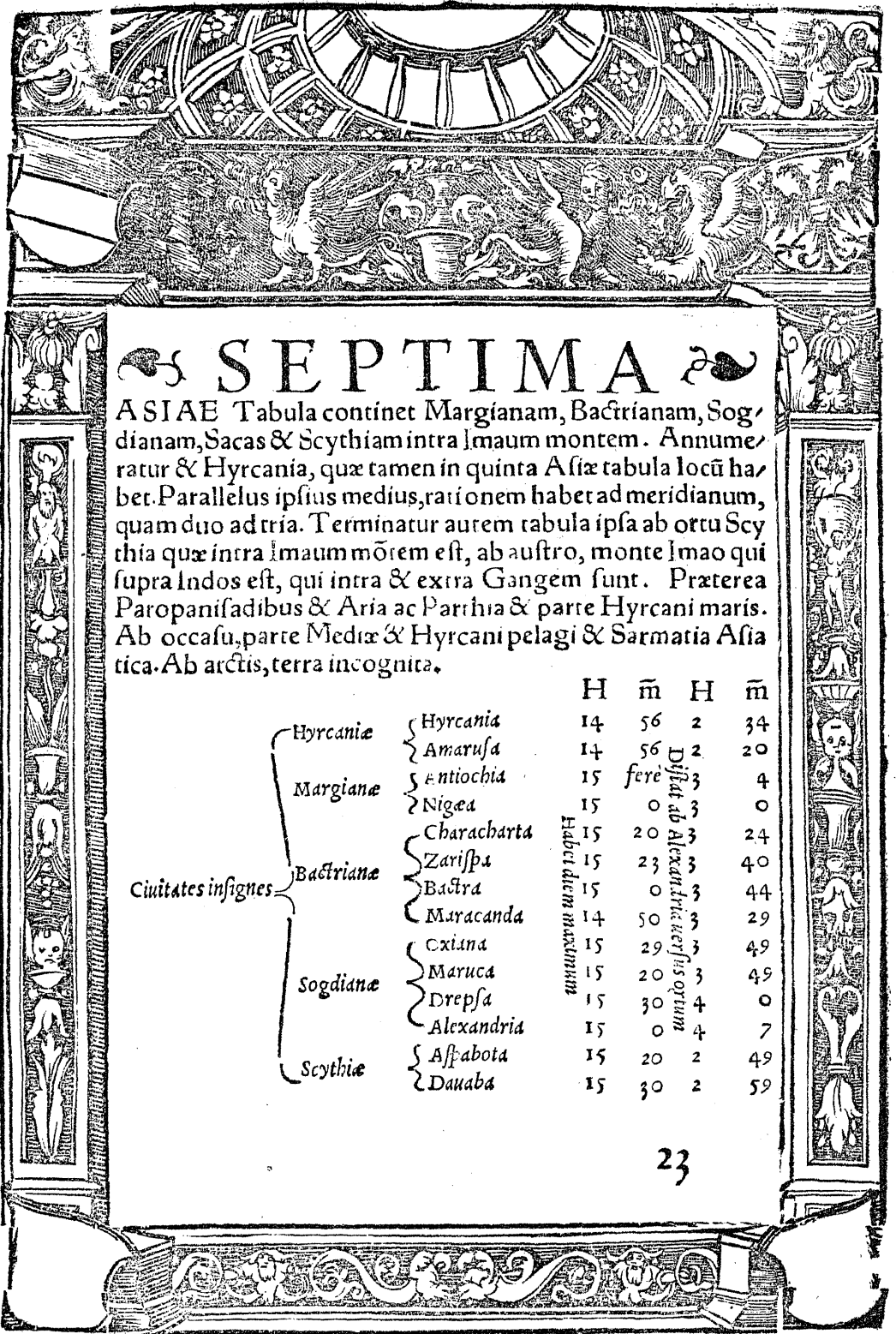
Distat ab Alexandria
habet autem maximum
ortum

Quædam ex signatis ciuitatibus habent solem semel in anno supra uerticem, quæ scilicet sub Tropico Cancræ sitæ sunt: quædam bis, quæ aliquot gradus à Cancro ad æquatorem declinant.



TABVLA ASIAE VI






SEPTIMA

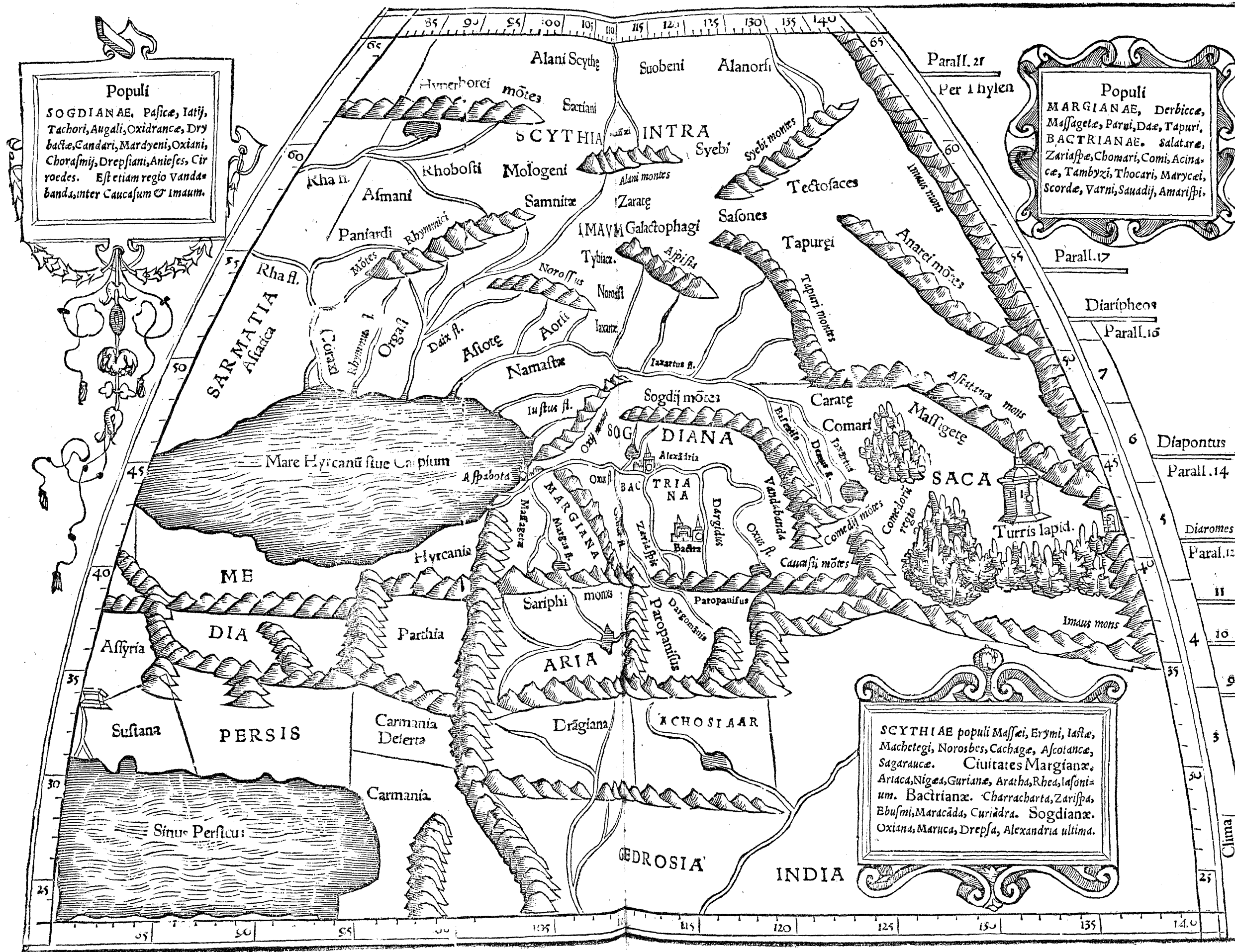
ASIAE Tabula continet Margianam, Bactrianam, Sogdianam, Sacas & Scythiam intra Imaum montem. Annumeratur & Hyrcania, quæ tamen in quinta Astæ tabula locū habet. Parallelus ipsius medius, rationem habet ad meridianum, quam duo ad tria. Terminatur autem tabula ipsa ab ortu Scythia quæ intra Imaum montem est, ab austro, monte Imao qui supra Indos est, qui intra & extra Gangem sunt. Præterea Paropanisadibus & Aria ac Parthia & parte Hyrcani maris. Ab occafu, parte Medæ & Hyrcani pelagi & Sarmatia Asia tica. Ab arctis, terra incognita.

		H	m	H	m
Hyrcania	Hyrcania	14	56	2	34
	Amarusa	14	56	2	20
Margiana	Antiochia	15	ferè	3	4
	Nigæa	15	0	3	0
	Characharta	15	20	3	24
Bactriana	Zariffa	15	23	3	40
	Bactra	15	0	3	44
	Maracanda	14	50	3	29
	Cxiana	15	29	3	49
Sogdiana	Maruca	15	20	3	49
	Drepfa	15	30	4	0
	Alexandria	15	0	4	7
Scythia	Asfabota	15	20	2	49
	Dauaba	15	30	2	59

Habet diem maximum



TABVLA ASIAE VII



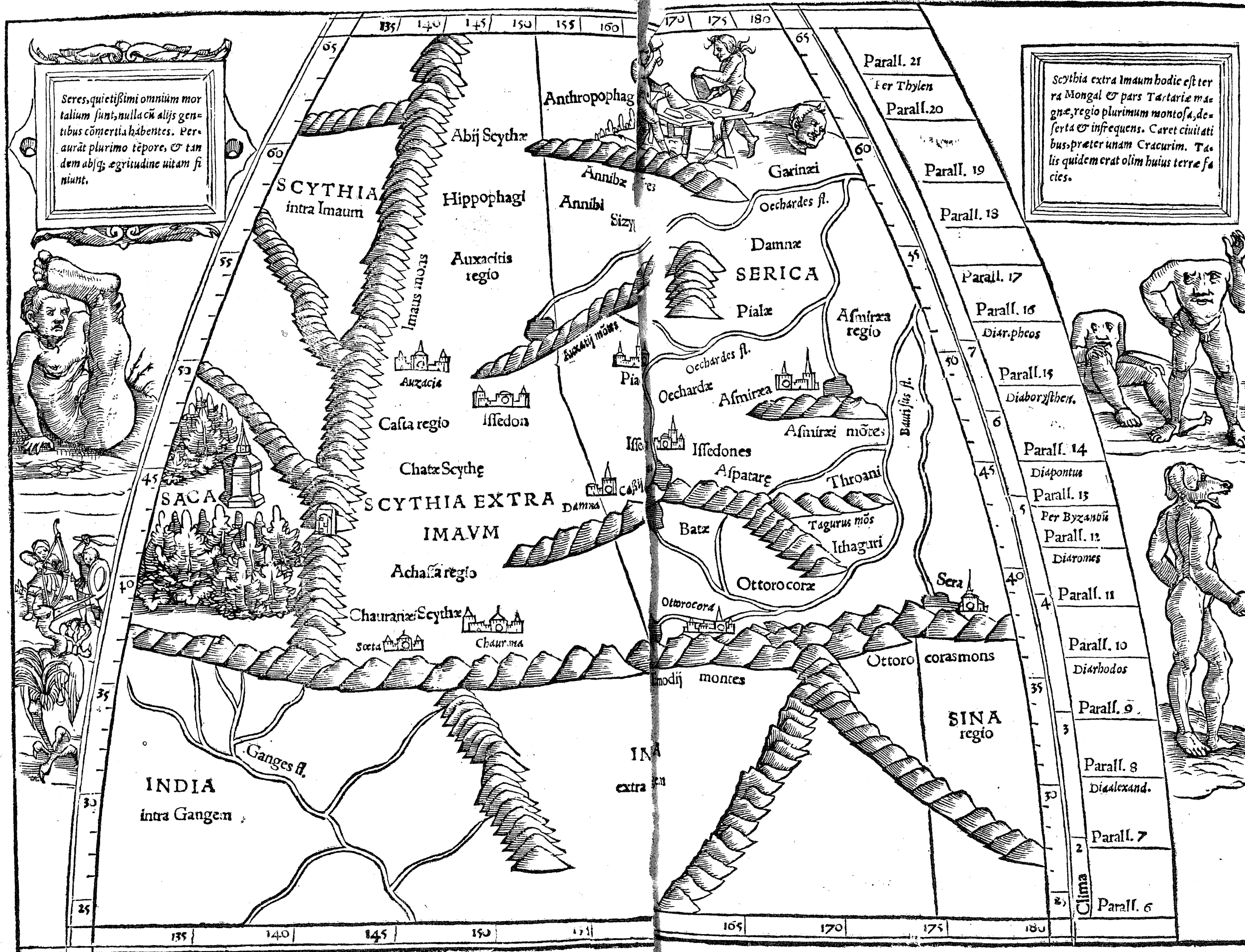
Populi
 SOGDIANAE, Paficae, Iatij,
 Tachori, Aulgali, Oxidrancae, Dry
 baccae, Candari, Mardiyeni, Oxiani,
 Chorasmij, Drepfiani, Aniefes, Cir
 roedes. Est etiam regio Vanda
 banda, inter Caucafum & Imaum.

Populi
 MARGIANAE, Derbiccae,
 Maffagetae, Parui, Dae, Tapuri,
 BACTRIANAE. Salatirae,
 Zariafpe, Chomari, Comi, Acina
 ce, Tambyzi, Thocari, Marycei,
 Scorde, Varni, Sauadij, Amarijpi.

SCYTHIAE populi Maffei, Erymi, Iafte,
 Machetegi, Norosbes, Cachage, Afcolancc,
 Sagaraucc. Ciuitates Margianae.
 Ariaca, Nigca, Guriacae, Aratha, Rhea, Iafonia
 um. Bactrianae. Charracharta, Zarifpa,
 Ebulmi, Maracada, Curiadra. Sogdianae.
 Oxiana, Maruca, Drepfa, Alexandria ultima.

Clima

TABVLA ASIAE VIII



NONA A

SI AE Tabula continet Ariam, Paropanifadas, Drangianam, Arachosiam & Gedrosiam. Parallelus eius medius rationem habet ad meridianum, quam tredecim ad quindecim. Circumscribitur autem tabula ab ortu India, à meridie Indico pelago, & ab occasu utraq; Carmania & Parthia. Ab arctis, Margiana & Bactriana.

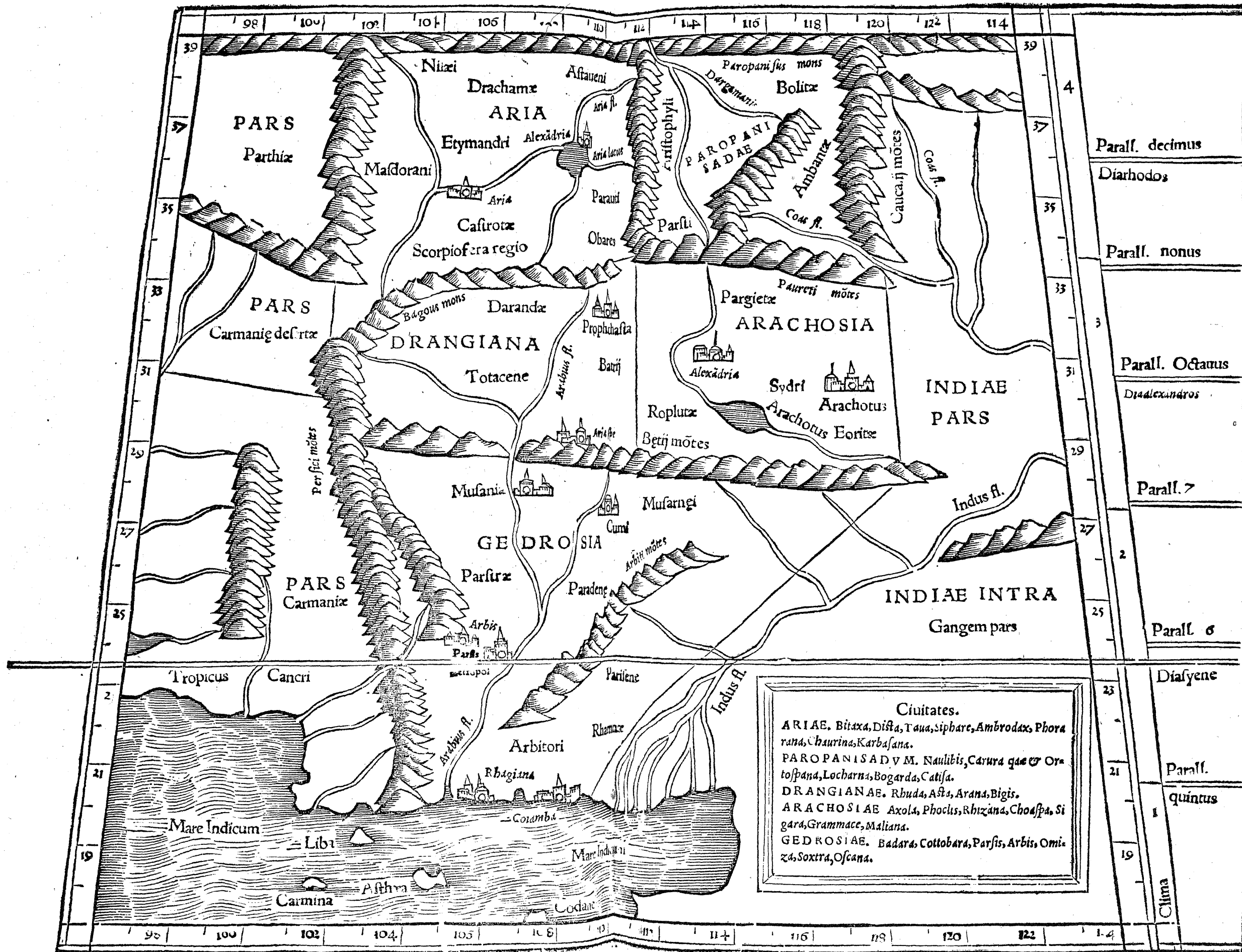
		H	m	H	m
Aria	Aria	14	26	Distat ab Alexandria	0
	Biraxa	14	45		55
Paropanifadum	Alexandria	14	30	Habet diem maximum	20
	Naulibis	14	27		49
	Carura	14	2		50
Drangiane	Prophthasia	14	20	Alexandriae ortum	20
	Ari issa	13	50		14
Arachosia	Alexandria	14	6	Arachosiae ortum	36
	Arachotos	14	0		51
Gedrosia	Cuni	13	45	Arachosiae ortum	20
	Musarna	13	45		40
	Arbis	13	30		0

P T O L E M A E V S.

In Arbi ciuitate sol semel in anno fit supra uerticem, in ipso aestiuo tropico. Et hoc dicimus, quia sol prope ipsum est tropicum. Sciendum autem, quod cum distat tertia parte unius magni gradus qui in zodiaco tres efficit, tum non semel in anno, sed bis necesse est solem fieri supra uerticem, quando scilicet distat à tropico aestiuo ab utraq; parte gradibus tribus, sicut in alijs ciuitatibus praescriptum est, quae in eadem parte latitudinis sitae sunt.



TABVLA ASIAE IX




ASIAE X.

Tabula continet INDIAM intra Gangem fluium cum adiacentibus sibi insulis. Parallelus eius medius rationem habet ad meridianum, quam undecim ad duodecim. Terminatur autem tabula ab ortu India extra Gangem: ab austro parte Gangetici sinus & Indici pelagi. Ab occasu Gedrosia & Arachosia & Paropanifadis: ab Arctis, parte Imai montis, quae sub Sogdianis & Sacis est.

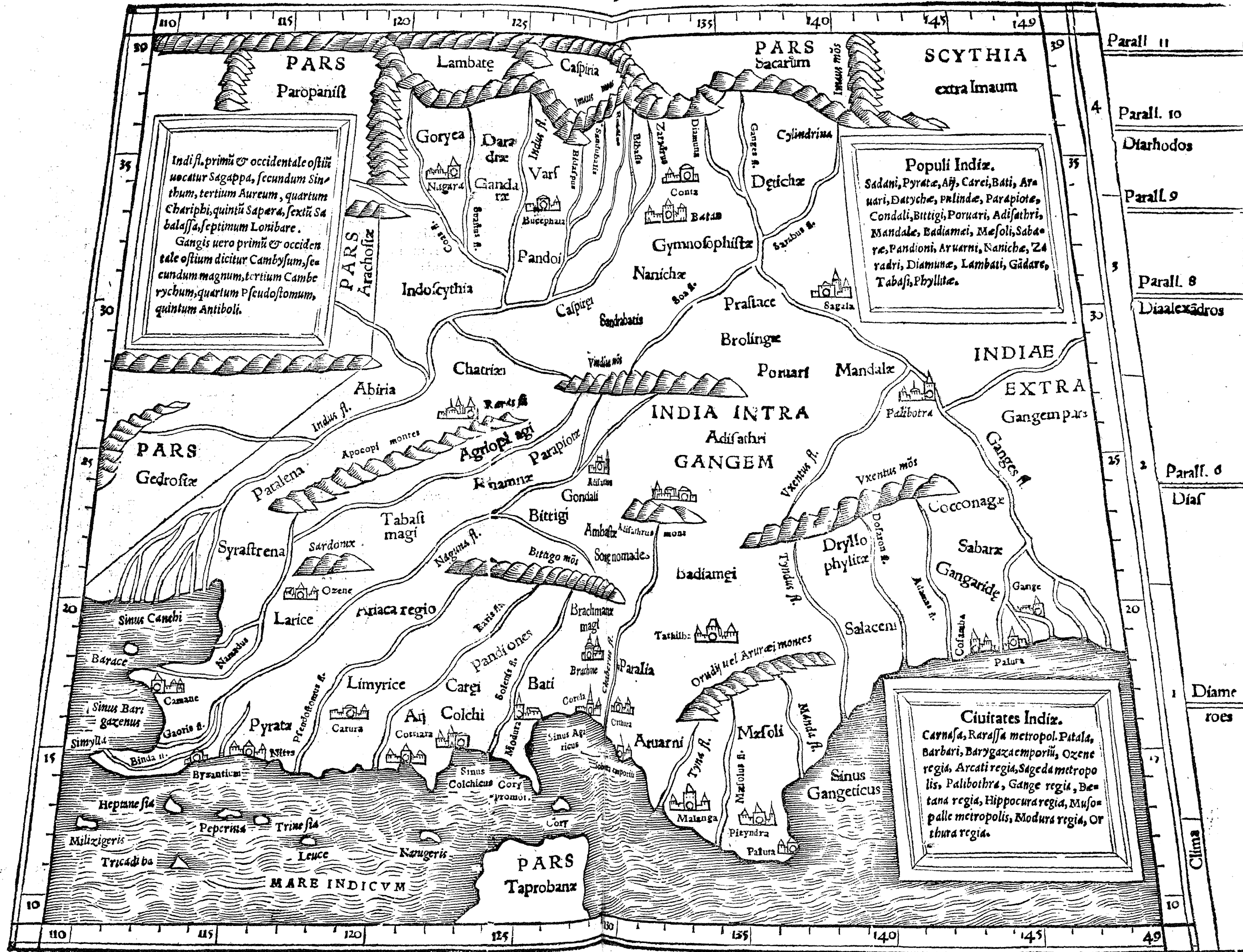
	H	m	H	m	G	m
Simylla	12	49	3	20	50	30
Mucervis	12	45	3	50	52	43
Chaberis	12	58	4	36	47	30
Palura	12	40	5	8	60	13
Caspira	14	6	4	29	0	0
Bucephala	14	0	4	22	0	0
Palibrotha	13	45	5	32	0	0
Patala	13	19	3	30	26	30
Barbari	13	27	3	32	16	3
Barygaza	13	6	3	32	41	36
Ocena	13	15	3	50	30	14
Bethana	13	8	3	49	39	20
Hippocura	13	12	3	59	35	30
Carura	13	0	3	58	45	15
Modura	13	0	4	20	46	36
Orthura	13	0	4	40	45	15
Pitynda	12	45	5	0	57	6

Ciuitates insigniores Indiae intra Gangem

Habet diem maximum
 Hic sol bis in anno se supra uerticem equum distans tropico
 ab Alexandria et sus ortum
 Distat utraq; parte



TABVLA ASIAE X.




39	Parall. 11
4	Parall. 10
	Diarhodos
	Parall. 9
3	Parall. 8
	Diaalexādos
25	Parall. 6
	Diaf
1	Diameroes

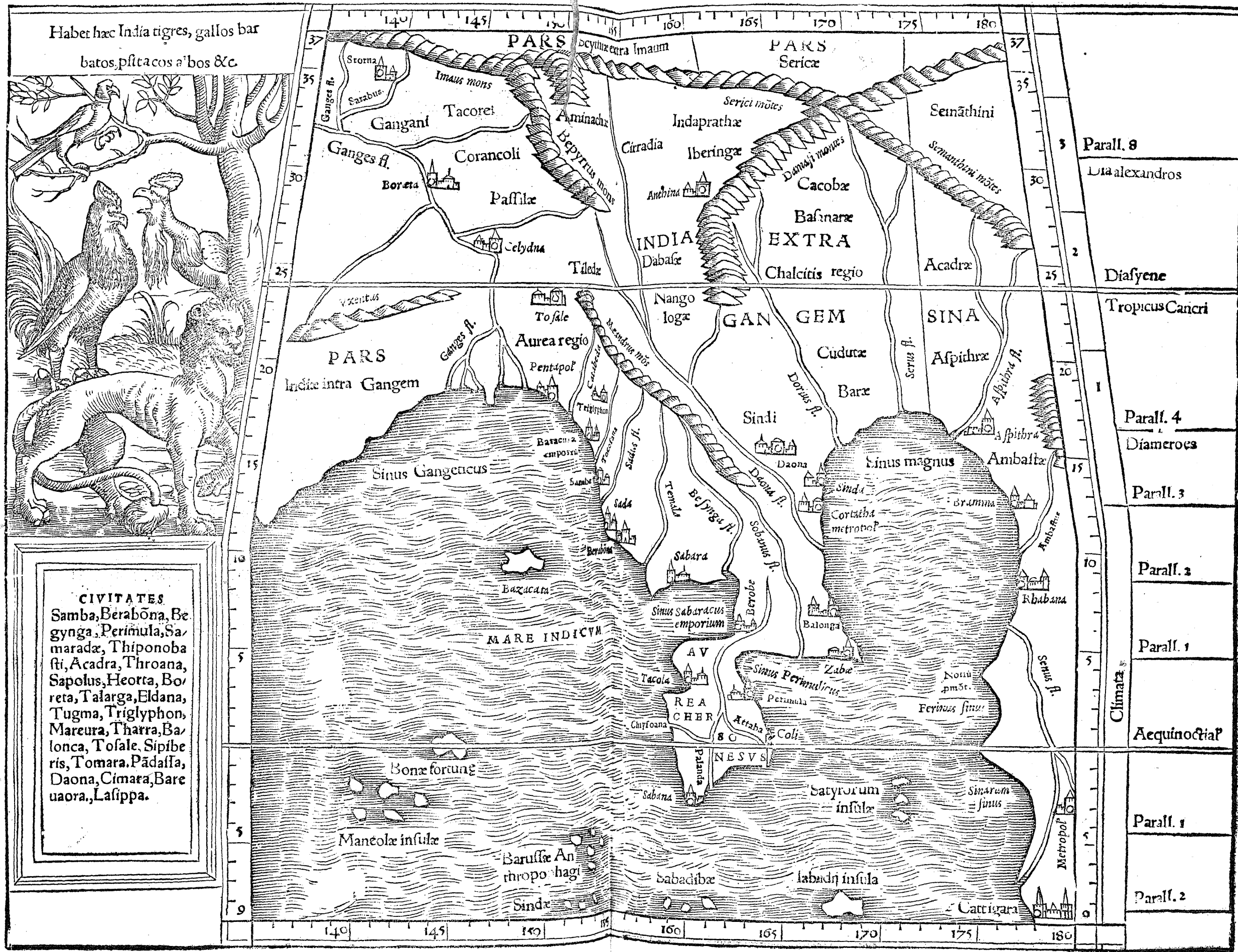
V N D E C I M A

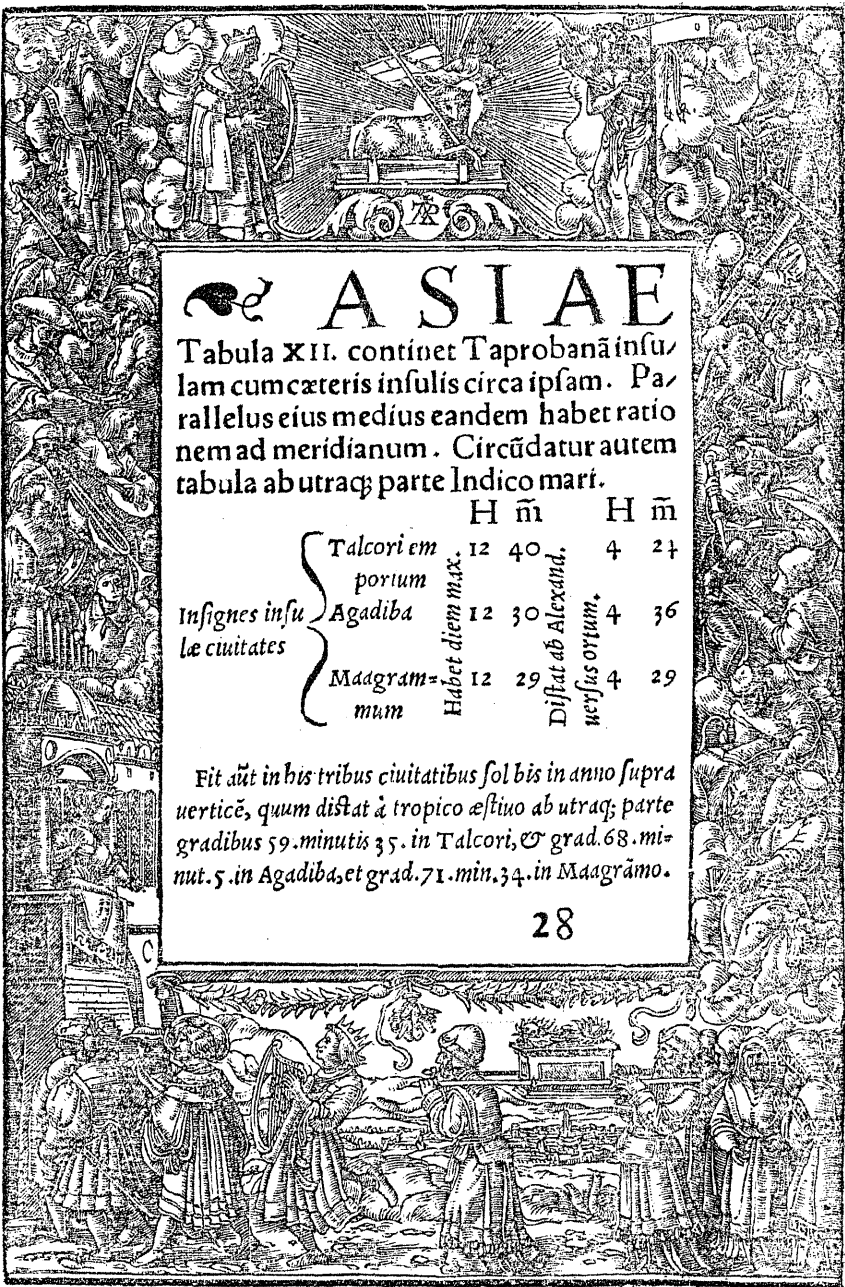
ASIAE Tabula cōtinet INDIAM extra Gangem flu. & Sinas. Parallelus eius medius ferē eādē rationē habet quam meridianus. Circumscribitur autem tabula ab ortu terra incognita; ab austro sinu magno & Gangetico, qui in pelago sunt Indico. Ab occasu, India intra Gangem. A septentrionibus, parte Sacarum & Scythia extra Imaum montem atq; Serica.

	H m	H m	G m
Tacola	12 15	6 40	79 20
Zabe	13 15	7 20	78 20
Tofala	13 30	6 0	0 0
Tugma	13 27	6 10	18 15
Indiæ ex tra Gan	13 8	6 15	39 30
Marcura	12 45	6 30	57 12
Randamarcota	13 45	7 29	0 0
Ciuita tes insi gnes	12 30	7 8	68 6
Metropol. Argyre in Iabadij insula	13 0	7 42	45 36
Aspithra	12 48	8 ferē	82 30
Sinarū	12 30	7 45	68 15
Sinae metropolis			
Cattigara statio			



TABVLA ASIAE XI





ASIAE

Tabula XII. continet Taprobanā insulam cum cæteris insulis circa ipsam. Parallelus eius medius eandem habet rationem ad meridianum. Circūdatur autem tabula ab utraq; parte Indico mari.

	H m	H m
Talcori em	12 40	4 21
porum		
Insignes insule	Agadiba	12 30
civitates	Maagram- mum	12 29
	Habet diem max.	Distat ab Alexand. versus orientem.
		4 36
		4 29

Fit aut in his tribus civitatibus sol bis in anno supra verticē, quum distat à tropico æstivo ab utraq; parte gradibus 59. minutis 35. in Talcori, & grad. 68. minut. 5. in Agadiba, et grad. 71. min. 34. in Maagramo.



TABVLA ASIAE XII



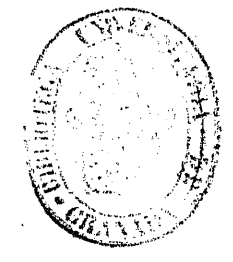
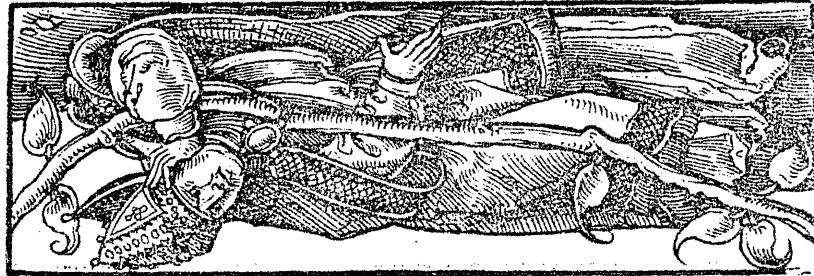
VARTOMANNVS.

Taprobanā insulā hodie uocant Sumātrā, moderanturq; ei quaterni diadema-
 re insigniti reges. Mittit proceriores q̄
 alibi inueniant elephātes, melioresq;.
 Est etiam ibi procerioris piperis uberi-
 or proventus, mirāq; copia. Lingua pa-
 tria piper molaga dicit̄, & est loqe pro-
 cerius illo, quod huc aduehit̄, multoq;
 cādidius, sed minus pōderosum, uenit
 em̄ ibi piper non pōdere sed mensura.



EVROPA PRI-

MA NOVA TABVLA. Hæc una est ex tribus orbis partibus, cō-
ple. Iturq; terram eximie fertilem, habēs naturalem temperiem,
cœliq; satis clemens: frugum, vini & arborū copia nullis post-
habenda, sed optimis terris cōparanda. Est adeo amœna, pulcher-
ritimisq; urbibus, castris, vicis & pagis exornata, uirtute deniq; po-
pulorum tam præstans, ut lōge superet Asiā aut Aphricam, quan-
tumlibet illę terrę sint maiores. Est tota habitabilis, præterquam
in exigua parte, propter frigoris uim inhabitabilis, quæ finitima
Tanáidis et Meotidis incolis Borysthenē sibusq; in curribus mo-
re uagorum Arabum degentibus. Habitabilis autem regionis id
quod est algidum & montanum natura, laborio se habitat. Sed
quod in plano est & naturalem habet temperiem, multum inuat
ea loca quæ asperiora sunt, quandoquidem id quod est in felici re-
gione pacificum omne est, & quod in tristi, pugnax, accipiuntq;
hæ gentes aliqua inter se beneficia, dum aliæ opem armis ferunt,
aliæ fructibus & artibus morumq; doctrina. Habet enim Europa
multitudinem pugnacem, habet & quæ agros colat, quæq; urbes
cōtineat. Affert fructus optimos uitę necessarios, & metalla quę
cunq; usui necessaria sunt. Odores uerò ad sacrificia, nec nō mul-
ti sumptus lapillos extrinsecus petit. Similiter pecudū mitiū exhi-
bet copiam, at bestiarum ferarumq; habet raritatē. Ac talis qdem
est natura terra Europæ in uniuersum. Particularis autē pars pri-
ma est omnium ab occasu Hispania, quæ ab ortu solis abscindit
à Gallia Pyrenæis montibus. Galliam separat à Germania Rhe-
nus, & alpes in Italia. Post Italiam autem, quæ ad ortum reliqua
sunt Europæ, bifariam diuiduntur Istro flumine. Fertur enim hic
ab occasu in ortum & in Euxinum pontum, à sinistra relinquens
Germaniam, Vngariam, Poloniam, Moscouiam &c. A dextra
uerò Illyricum, Dalmatiam, Thraciā, Macedoniam, reliquamq;
ultimam Græciam. Præiacet quoq; Europæ insulæ, extra colum-
nas Herculis, Gades & Cassiteridēs & Britānicæ. Intra colūnas
uero Gymnesiæ, aliæq; Phœnicum insulæ, aliæq; Massiliensium
& Ligurum, &c.



EVROPA PRIMA NOVA TABVLA

Handwritten notes in the left margin, including a large '1' and some illegible scribbles.



1 2 3 4 5 6 7 8 9 10 11 12 13 14 15 16 17 18 19 20 21 22 23 24

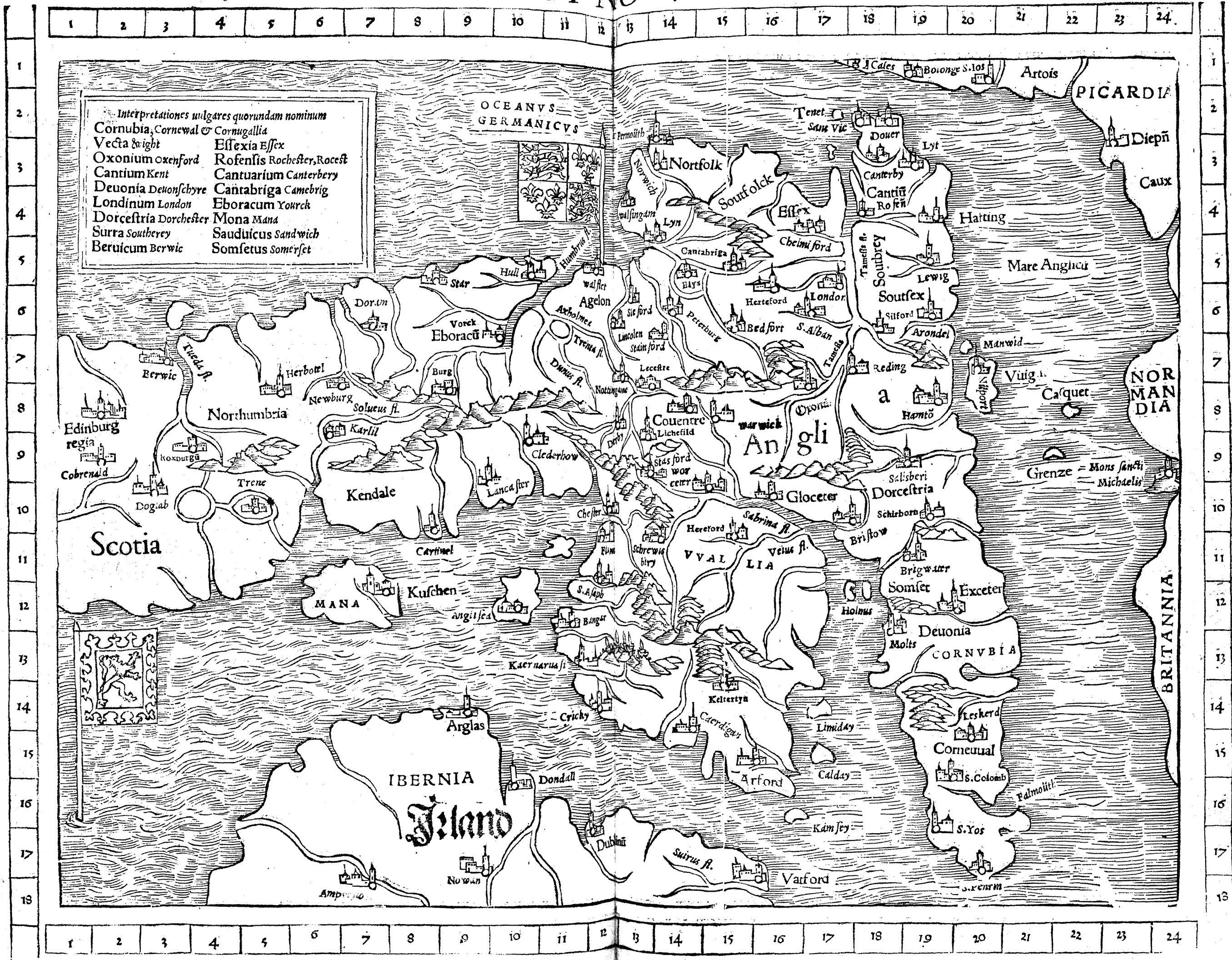
1
2
3
4
5
6
7
8
9
10
11
12
13
14
15
16
17
18

1
2
3
4
5
6
7
8
9
10
11
12
13
14
15
16
17
18

1 2 3 4 5 6 7 8 9 10 11 12 13 14 15 16 17 18 19 20 21 22 23 24



ANGLIA II NO VA TABVLA

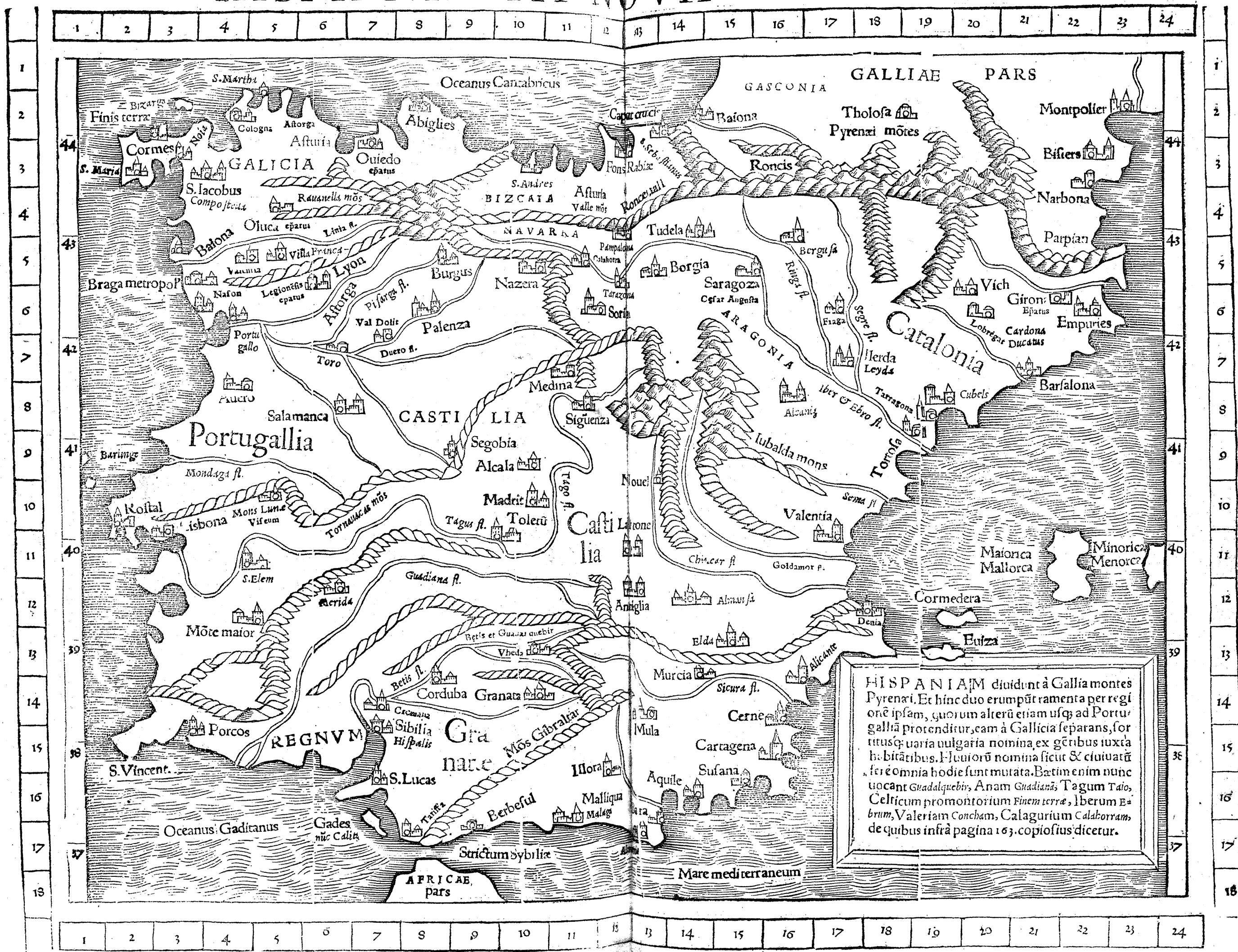




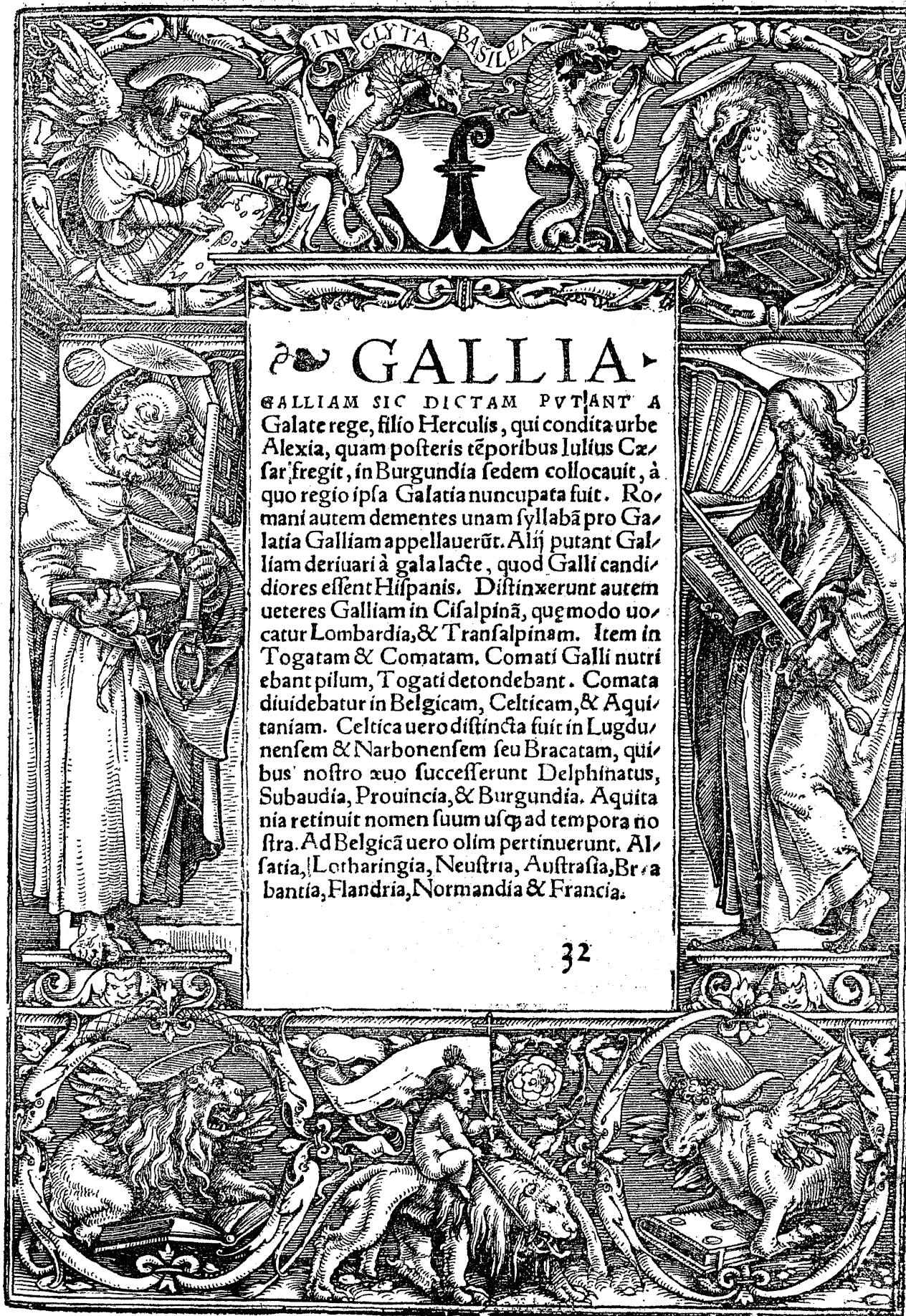
HISPANIA

HISPANIA VNDIQVE ALLVITVR MARI, excepto eo latere quo Galliam cōtingit, ibi enim altissimis Pyreneis montibus secernitur ab ea. Hæc olim in tres fuit distincta partes, Bæticam scilicet, Lusitaniam & Tarraconensem. Et secundum Berosum primus rex eius fuit Tubal, Noë nepos: qui uidens terram aptam pro pecoribus nutriendis, studuit in ea propagare rem pecuariã, unde & terrã hinc uocatam putant Tarraconam, quasi תרררר id est, bonum possessio. Huic successit Iberus, à quo fluuius Iberus denominatus est, & regio quam perlabitur Celtiberia. Sextum regem asserunt fuisse Bætũ, à quo Bætica regio nomen accepit. Decimus rex fuit Hispanus, aut secundũ alios Hispalus, qui toti regioni Hispaniæ nomen reliquit. Duodecimus fuit Hesperus, à quo etiam Hispania Hesperia appellata est. Decimus septimus fuit Lusus, à quo Lusitania, quæ hodie est Portugallia, denominata est. Quando uero Romani imperare cœperunt in Hispania, diuisa fuit in duas prouincias, Bæticã scilicet & Tarraconensem, durauitq; illa diuisio usq; ad Attilam, qui rursus aliam in ea fecit distinctionem. Posteris uero temporibus diuisa fuit in quinque regna, Galliciam, Nauarram, Castiliam seu Legionum regnum, Cataloniam, quæ & Arragonia est, Portugalliam & Granatam. Gallicia nõ diu proprium habuit regem, ideo in numerum non uenit.

HISPANIA III. NOVA TABVLA



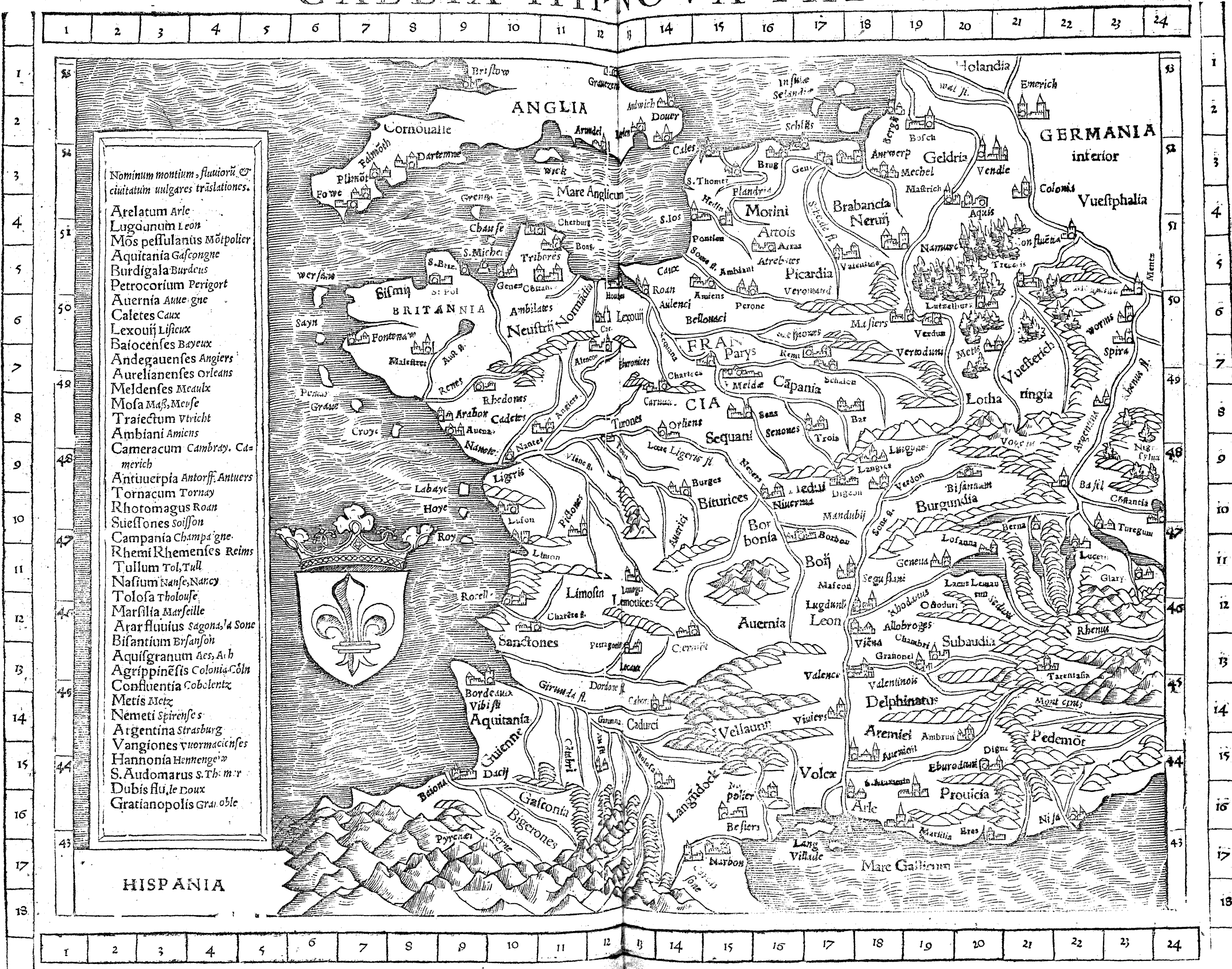
HISPANIAM diuidunt à Gallia montes Pyrenæi. Et hinc duo erumpunt ramenta per regionem ipsam, quorum alterum etiam usque ad Portugalliam protenditur, eam à Galicia separans, sortitusque uaria uulgaria nomina, ex generibus iuxta habitantibus. Huiusmodi nomina sicut & ciuitatum, ferè omnia hodie sunt mutata. Batim enim nunc uocant Guadalquebir, Anam Guadianam, Tagum Tago, Celticum promontorium Finem terræ, Iberum Ebrum, Valeriam Concham, Calagurium Calagorram, de quibus infra pagina 163. copiosius dicitur.



GALLIA


GALLIAM SIC DICTAM PUTANT A Galate rege, filio Herculis, qui condita urbe Alexia, quam posteris temporibus Iulius Caesar fregit, in Burgundia sedem collocavit, a quo regio ipsa Galatia nuncupata fuit. Romani autem dementes unam syllabam pro Galatia Galliam appellaverunt. Alij putant Galliam derivari a gala lacte, quod Galli candidiores essent Hispanis. Distinxerunt autem veteres Galliam in Cisalpinam, que modo vocatur Lombardia, & Transalpinam. Item in Togatam & Comatam. Comati Galli nutriebant pilum, Togati detondebant. Comata dividebatur in Belgicam, Celticam, & Aquitaniam. Celtica vero distincta fuit in Lugdunensem & Narbonensem seu Bracatam, quibus nostro auro successerunt Delphinatus, Subaudia, Prouincia, & Burgundia. Aquitania retinuit nomen suum usque ad tempora nostra. Ad Belgicam vero olim pertinuerunt Alsatia, Lotharingia, Neustria, Austrasia, Brabantia, Flandria, Normandia & Francia.

GALLIA IIII NOVA TABVLA



Nominum montium, fluviorum, & civitatum vulgares translationes.


Arelatum Arle
 Lugdunum Leon
 Mos peffulantis Mōpolier
 Aquitania Gasconne
 Burdigala Burdeus
 Petrocorium Perigort
 Auernia Aue-gue
 Caletes Caux
 Lexouij Lificux
 Baiocenses Bayeux
 Andegauenses Angiers
 Aurelianenses orleans
 Meldenses Meaulx
 Mofa Mas, Meufe
 Traiectum Vtricht
 Ambiani Amiens
 Cameracum Cambray, Ca-
 merich
 Antuuerpia Antorff, Antuers
 Tornacum Tornay
 Rhotomagus Roan
 Sueffones soiffon
 Campania Champa'gne
 Rhemi Rhemenfes Reims
 Tullum Tol, Tull
 Nafium Nanfe, Nancy
 Tolofa tholufe
 Marfilla Marfeille
 Arar fluius Sagona, la Sone
 Bifantium Brijanfon
 Aquifgranum Aes, Aib
 Agrippinēfis Colonia Cōln
 Confluentia Cobolentz
 Metis Metz
 Nemeti Spirenfes
 Argentina Strasburg
 Vangiones uormacichfes
 Hannonia Hemmenge
 S. Audomarus s. Th. m. r.
 Dubis flū, le Doux
 Gratianopolis Gra. oble



HISPANIA

GERMANIA

De Germania clarissima natione & dulcissima patria nostra, multa hic occurrerēt scribenda, sed loci angustia cogit nos abbreviare sermonem. Hæc itaq; in superiorē & inferiorē mediante fluuio Mogono, diuiditur. Inferior habet hac nostra ætate Brabantiam, Hollandiā, Hassiam, Vuestphaliā, Saxoniam, Frisiā, Pomeraniā, Prussiam, Thuringiam, Misniam &c. Superior uero habet Alsariam, Heluetiā, Sueuiam, Franconiam, Bauariam, Aultriam, Stiriam &c. Inferior eo tēpore quo Roma floruit, cultior fuit superiori. Nam scribit Tacitus, Germaniā olim fuisse horridam syluis & paludibus infœcundā, frugiferarumq; arborū & omnis culturæ impatientē, id quod non de tota Germania, sed de ea quam Rhenus & Danubius includūt, dixisse accipiendū est. Obducebatur enim tūc ferē tota Sueuia, inferior Bauaria & Fræconia, Hercynia sylua. Nunc uero tota colitur, adeo ut Hercyniæ syluæ nullæ reliquæ supersint, præterquā in locis montosis, ut est in Nigra sylua, in Ortonica, Speshartica & Bohemica sylua. Sed nec loca illa, quātumlibet horrendam præ se ferant faciem, carent habitatoribus, ciuitatibus, arcibus, monasterijs & uillis, præsertim cum ex cōuallibus insignes undiq; amnes procurrāt, & cuncti in Rhenum & Danubiū ruant, & mirum in modum per eos populus unus alteri ferat opem, adducatq; ea quæ apud se abundāt & alibi desiderātur, qualia sunt, ligna edificijs apta, metalla, picearum arborum liquor, casei, butyrum &c. quæ ex montosis locis in magna copia in terrā planam euehuntur, & pro eis frumentū & uinum reportantur. Quā celebres urbes intra quadringentos annos in superiori & antiqua Germania exortæ sint, nemo est qui id ignorat, nisi qui non uidit Nurnbergam, Vimam, Herbiopolim, Bambergam, Vratislauiam, Ambergam, Norlingam, Helprunnā, Heidelbergam, Stuckgardiam, Thubingā, Friburgū, & alia penē infinita oppida, quæ intra Rhenum & Danubium post translatum in Germanos imperium sunt extructa. Dici nequit, quantum ista superior Germania in oppidis, castellis, & uicis, arcibus, monasterijs & pagis creuerit post memoratū tempus, ut uix satis loci fuerit tot Ducibus, Lātgrauis, Marggrauis seu Marchionibus, Burggrauis, Palatinis comitibus, Comitibus, Liberis, Baronibus, Nobilibus, Episcopis, Abbatibus & Prepositis, in quos tota Germania, exceptis imperialibus ciuitatibus, quæ Imperatorem dominum agnoscunt, est distributa. Multi plebei sub exactoribus istis duram seruiunt seruitutem. Porrò mores & uestitus Germanorum, tam prefectorum quā subditorum indies mutantur, sanguinarijs militibus semper aliquid noui ex bellis afferētibus. Hinc enim increbuit & incruduit, potandi, iurandi, lacerandi uestes, occidendi & ludendi pessima cōsuetudo. De Sueuis, Bauaris, Franconibus, Alsatis & Rhenensibus, suis quibusque dicitur locis.




GERMANIA VI-NOVA TABVLA



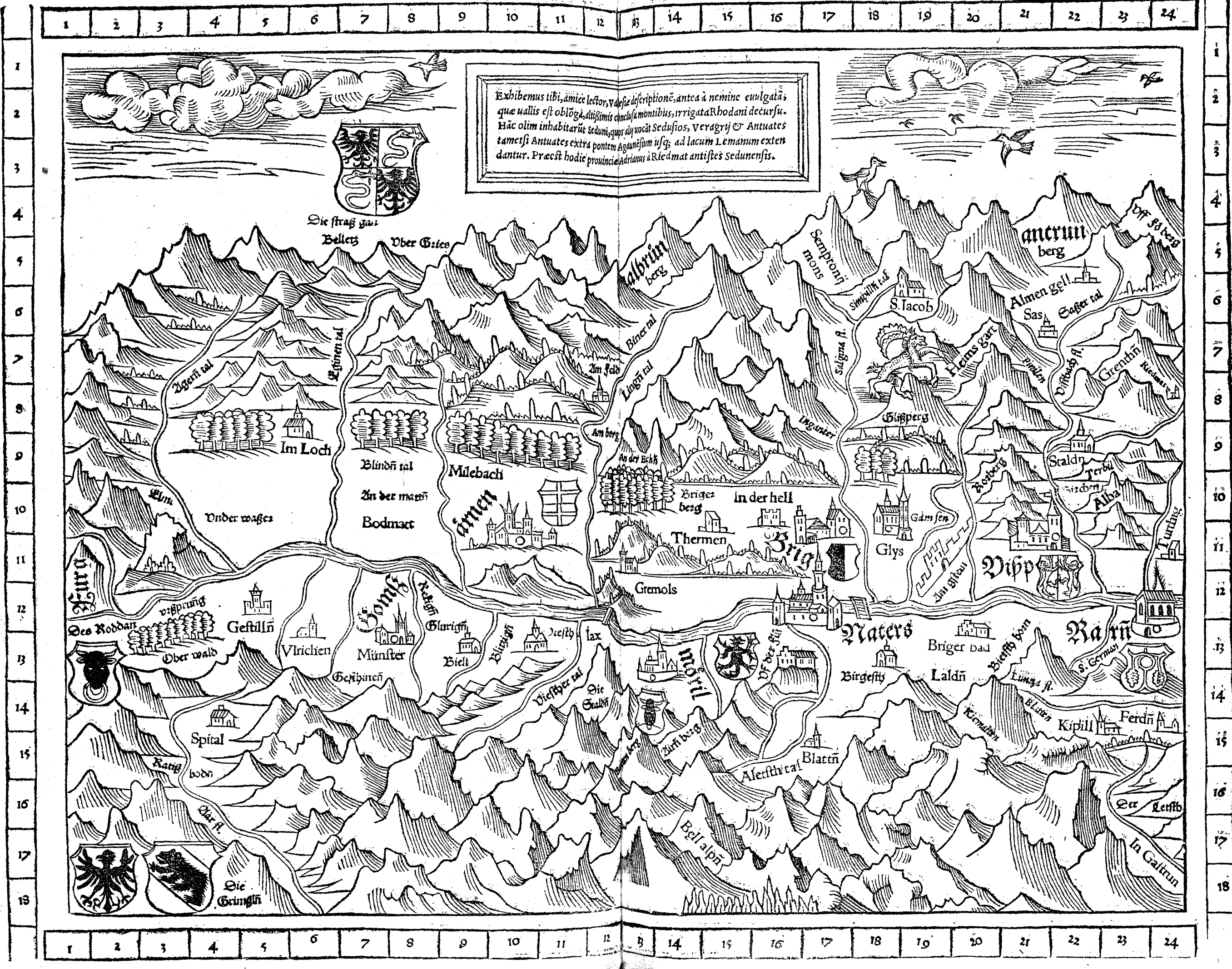


VALESIAE


PRIMA TABVLA olim Sedunorum patria, inter grandes alpium fauces continetur, conclusa undiq; altissimis & ad coelum usq; porrectis montibus, nisi quod apud Agaunensiu uetustissimum uicum, natura inter saxorum praecipitia exitum quendam reliquit, sed quem ars ipsa arce quadam & geminis portis sic obstruxit, ut hyberno tempore nulli extero homini pateat ingressus in hanc uallem, nisi quem Sedunorum gubernator, qui in arce ipsa residet, introire permiserit. Extenditur autem haec regio secundum cursum Rhodani ab ortu solis ad occasum longissimo tractu, quippe qui complectitur a fontibus Rhodani usq; ad memoratam arcem, iter quatuor dierum. Loquuntur incolae pro maiori parte Germanice, a Seduno uero urbe Metropolitana & deinceps utuntur Sabaudienfi lingua, hoc est, Gallica, tametsi Galli dicant, illam plurimum esse corruptam. Praesidet regioni Episcopus Sedunensis, cui Carolus magnus dicitur dedisse hunc comitatum. Scaturiunt ex montibus geminae thermae, Leucenses scilicet & Brigenfes, quae & ab exteris frequentantur ob earum salubritatem. Habet unam duntaxat ciuitatem, nempe Sedunum, sed multa insignia oppida non murata, inter quae haec septem principatum tenent, Sitten (hoc est Sedunum,) Syder, Leugk, Raren, Visp, Bryg & Goms. Ipsi uocant Centenas, lingua sua Zenden, habentq; suos praefectos & iudices, quos a suis electos, Episcopus confirmat. De fertilitate huius uallis in sequenti tabula nonnihil dicemus.



VALESIAE PRIOR ET VI NOVA TABVLA



Exhibemus tibi, amice lector, valesia descriptionē, antea à nemine divulgatā, que uallis est oblonga, altissimis conculsa montibus, irrigata Rhodani decursu. Hāc olim inhabitatū seduni, quos alij uocat Sedusios, Veragrj & Antuates tamesi Antuates extra pontem Aganensium usq; ad lacum Lemanium exten dantur. Praest hodie prouincia adriana à Riedmat antistes sedunensis.



Die straz gar
 Belletz Ober Giten
 Sabrin berg
 Zegen tal
 Egenen tal
 Im Loch
 Blinden tal
 An der maen
 Bodmact
 Midebach
 amten
 An der Bach
 Am berg
 In der hell
 Brig berg
 Thermen
 Brig
 Gamsen
 Glys
 Granols
 Naters
 Birger Bad
 Laldn
 Rahn
 S. German
 Kipill
 Ferdn
 Die Gringli

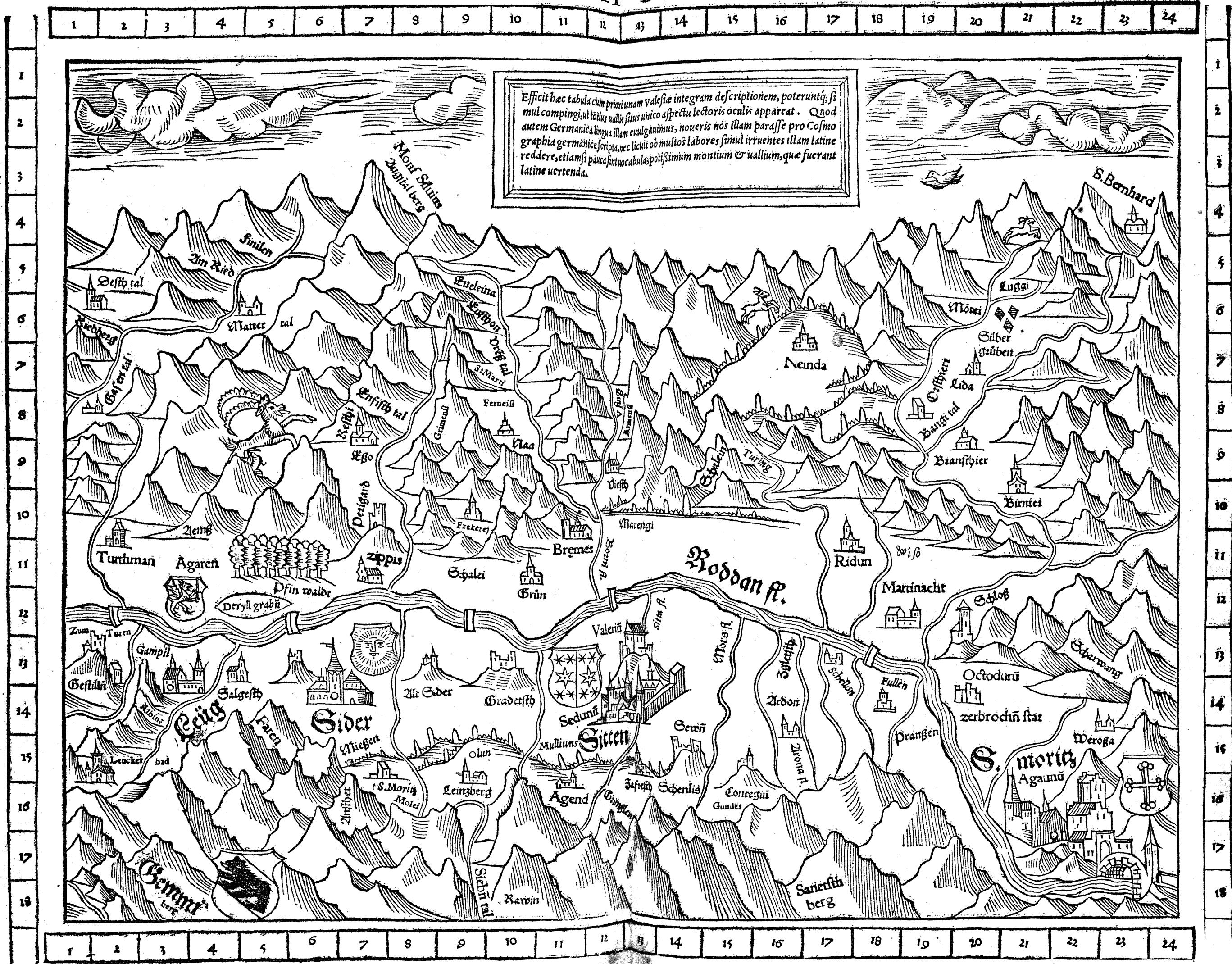
1 2 3 4 5 6 7 8 9 10 11 12 13 14 15 16 17 18 19 20 21 22 23 24

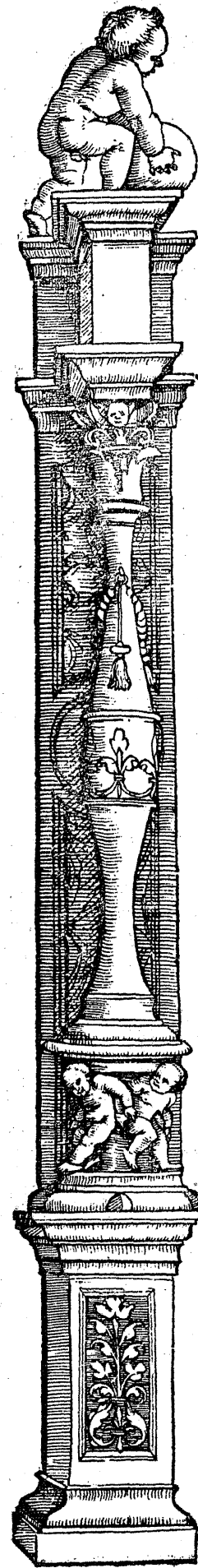


VALESIAE

ALTE^RA tabula, habet quoq; ut prior montes & ualles atq; quā plurimos amnes ē cacuminibus montiū in Rhodanū stilantes. Nec putes terram istam ob id quod tota montosa est & in summis iugis mōtiū perpetuam habet glaciem, quam incolæ uocant Gletscher, sterilitate aut penuria aliqua laborare, ut non sentiat interim quoq; largissimam manum dei, qui etiam ex lapidibus efficere potest panes, & ex durissimis petris educere nedum aquam uerum & uinum uetacissimum, quod uerissime in hac regione impleri uidemus. Nam abundat sic uitibus, arboribus, frugibus, herbis & radicibus, ut aliunde nullum inuehat comearum, sed ipsa exteris sepe ministrat uictualia. Generat quoq; gemmas, præsertim crystalum. Abundat feris, potissimum ægocerotibus & ibicibus, quos alij Capricornos & Damas uocant. Lepores fouet plurimos, ceruos autem & apros paucos. Ursos, lupos, uulpes, martes, taxos, linceos, meles, & mustelas habet immodicos, si cut & serpentes atq; colubros non raros. Est in ea arborum mira proceritas, quarum quædam nec hyeme nec æstare comam & uiridem suam deponunt, ut sunt larices, pini & abietum uariæ species. Videtur præterea hæc regio domiciliū esse auium syluestrium. Nam habet copiam phasianorum, perdicum, otidum (ipsi uocant pernisi). Lagaporum (uulgo *weilshirner*) quæ æstate albicant, hyeme uero griseescunt. Habet uultures, nisos, accipitres, falcones, miluos &c. Habet & apes in plurimis locis mellificantes. Effoditur in ea ferrum, plumbum & argentum. Et ut semel dicam, habet hæc uallis omnia quæ usui humano sunt accommoda.


VALESIAE ALTERA ET VII NOVATAVVLA



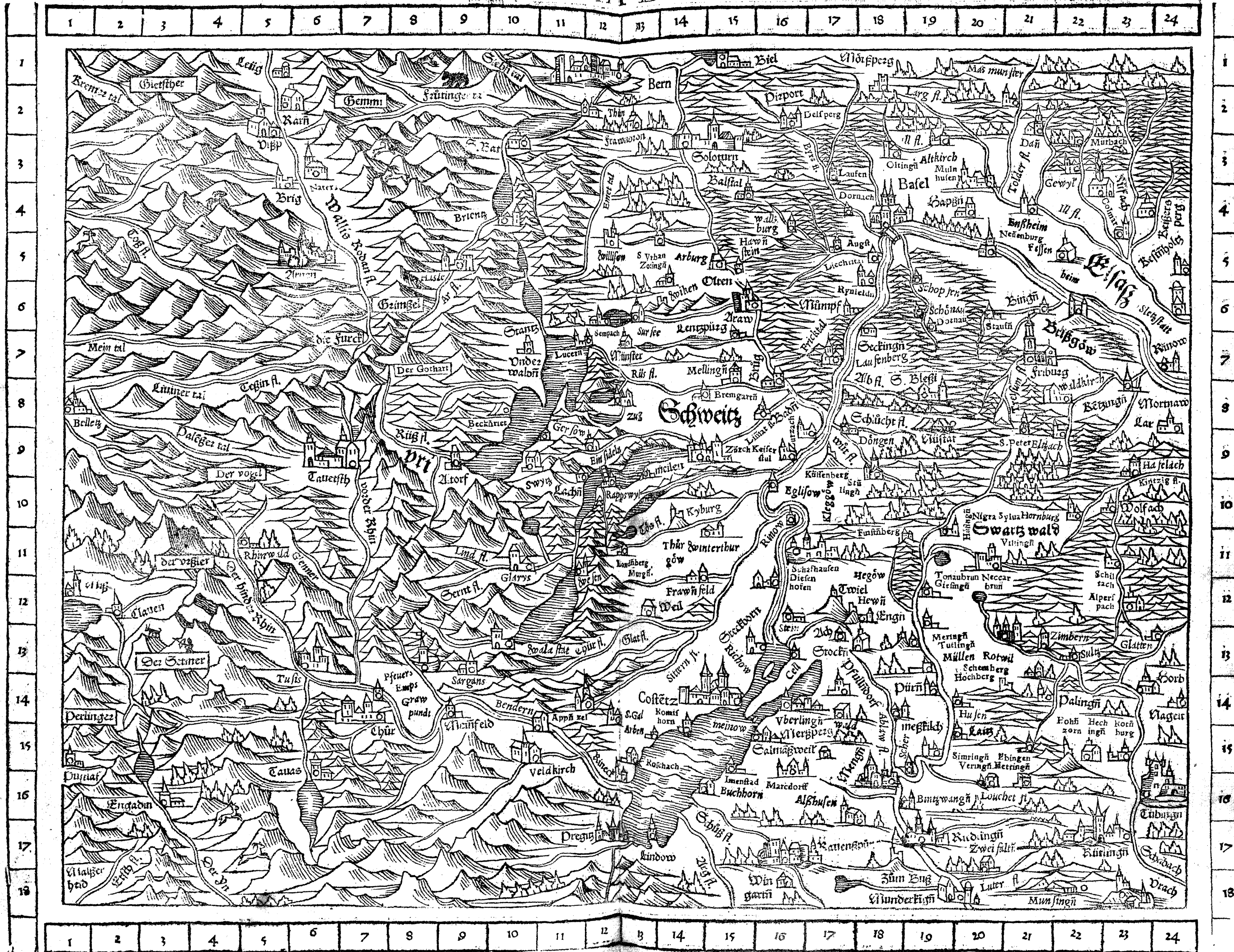


HEL VETIAE

NOVA DESCRIPTIO. Rhetiam & Heluetiã tibi offert hæc tabula, lector studiose, ut nouissime à clarissimo uiro Aegidio Tschudo est descripta. Habet autẽ uera & antiqua Rhetia locum in Lepontijs alpihus, iuxta utranq; Rheni originem, includens omnes circumiacentes ualles & montes, quorum multi procurunt ad eum usq; locum, ubi uterq; Rheni riuus in unum coalescit fluuium. Est autem inter hos duos Rheni riuos, haud procul à posteriori Rheno, supra uero utriusque amnis coitum spatio pedestris itineris, quod media hora confici potest, campus quidam pulcher, cui imminet collis in suo uertice arcem gestans celebrem & peruetustã, nomine Rhetia, quod hodie Germanica lingua uocatur Ratzuns, & coniectura magna est, illud olim à primis Rhetis, postquam Italia sinibus excefferant, & horrendos alpinos montes occupauerant, extructum. Fuit & alia peruetusta arx in regione illa, quæ modo in ruinis iacet, appellata olim Rhetia alta, hodie aut corrupto uocabulo uocatur Rhealt, distatq; à Ratzuns itinere pedestri duarum horarum et dimidię. Postquam autem Rhetii in asperis illis locis aliquandiu conuiderunt, facti sunt ex loci asperitate bellicosi & animosi, studueruntq; ditionem suam propagare ultra Alpes usq; ad Comum, Veronam & Tridentum, citra autem Alpes usq; ad lacum Riuinum, quem uulgo Vuallensee uocant, & ad Brigantium, ubi initium est Podamici lacus. Heluetiorum regionem Cæsar describit tribus hisce limitibus, Rheno Rhodano & Iura monte. Errant ergo qui Alsatiam audent dicere Heluetiam. Mons Iura hodie multa habet nomina: incipitq; propè oppidulum Brugad Arolam flumẽ, ubi Bœtzberg dicitur, deinde rectã uersus occasum ad Salodorum progreditur; ubi hodie Houenstein dicitur. Deinde ad Biel oppid., & ad Nouum castrũ, tandemq; defleat Geneuam usq;. Porro hodie tota Heluetiorum democratia siue regio in XIII. ciuitates est diuisa (uulgus angulos uocat, & Franci Contones) quarum nomina, ut publice in concilijs sedent, hæc sunt: Tigurum, Berna, Luceria, Vria, Suicia, Syluania, Tugium, Clarona, Basilea, Friburgum, Salodorum, Schaffhusia, ac Abbatiscella. Vndecim tamen duntaxat intra ueros regionis Heluetiæ limites concluduntur. Basilea enim non in Heluetijs; sed in Sequanis iacet & Schaffhusia in Germania. Porro ex his tredecim, Vria, Suicia, Syluania, Clarona, ac Abbatiscella, non sunt oppida, sed uicorum conuentus, æquata omnium libertate, & ab his, maxime Vris, Suicis ac Syluanis, Heluetiorum nostra ætate libertas est orta. Ipsi tamen multis oppidis ac arcibus imperant, contrario atque in alijs regionibus, more. Hæc Henricus Glareanus.



HELVETIAE PRIMA ET VIII·NOVA TABVLA



SECUNDA RHENI TABULA.



Continet hæc tabula Marcam Badensem, Vvasgoiã, Vuestricham, ditionem principis Palatini, &c. Thermæ Badenses, ubi Marchio ipse residere solet, inuentæ dicuntur tempore Antonini imperatoris, circa annum Christi 126. Otto autem tertius imperator, longe postea erexit circumiacentem regionem in Marcam, additis oppidis aliquot, præcipue Strohofen & Etlingen, quæ antea fuerunt abbatis Vuissenburgensis. Fridericus uero secundus, cum defecisset comitatus Kreichgoienfis, adiecit Durlacum & Heidelberg, Porro Rastet & Cuppenheim accesserunt ex ditione Eberstein, sicut Phortzen & Cell ex ducatu Sueuico. Nouissime accesserunt regiones Hochberg & Rœtelen.


PALATINATUS.

Fuerunt olim multi & uarij comites Palatini, nempe palatini à Vuittelspach, palatini à Thubingen, palatini à Schiern & palatini à Rheno, quorum omnium successiones iam dudum defecerunt, præter Palatinorum Rhenensium, sed qui & ipsi sepe defecerunt, & hodie quidem nulla nominis eorum extaret memoria, nisi electionis dignitas principatum illum sustinuisset. Primus palatinus comes & elector (eos enim qui fuerunt ante Ottonem tertium hic omittimus) fuit Henricus appellatus, cui successit priuignus eius Sifridus, pater sanctæ Kunegundis. Nam scribunt, quidam, memoratum Henricum uxorem duxisse, relictam principis Brabantini, & filio eius Sifrido tradidisse Palatinatum. Sifridus reliquit duos filios, Ezelinum & Conradum. Qui cum sine hærede decessissent, Henricus dux Saxoniz & dux Bauariz, cognominatus superbus, adeptus palatinatum, ob superbiam suam à Friderico primo anno 1180. rursus hac dignitate priuatus est, tradiditque imperator palatinatum fratri suo Cōrado, duci Sueuiz, qui et postea anno Christi 1204. sepultus fuit prope Heidelbergum in monasterio Schœnawensi. Hic Conradus reliquit unicam filiam, Agnetem nomine, quam duxit uxorem Henricus dux Saxoniz, filius Henrici superbi, factusque est per eam comes Palatinus. Et cum iste Henricus aliam sobolem præter filiam Gertrudem non haberet, translatus fuit per eam palatinatus ad Ottonem ducem Bauariz & comitem à Schiern, cui matrimonialiter fuit iuncta, anno scilicet Christi 1225. Hinc successit in utroque principatu filius eius Ludouicus, qui & ipse filium Ludouicum nomine, utriusque principatus hæredem reliquit. Et hic Ludouicus duos habuit filios, Ludouicum, qui ducatum Bauariz retinuit, & Rudolphum, qui partem aliquam in Bauaria cum palatinatu possedit. Et ab eo tempore usque in hodiernum diem Bauariz ducatus sequestratus fuit à palatinatu, tam & si tituli non fuerint discreti. Amemorato enim Rudolfo progeniti sunt omnes principes palatini, qui hodie extant. Et licet ipse Rudolphus per fratrem suum Ludouicum imperatorẽ & ducem Bauariz pulsus fuerit à palatinatu, eo quod suffragium suum in electione non dedisset ei, filij tamen eius ob id non fuerunt spoliati ditione patris, sed successerunt ei Rudolphus & Rupertus, tertius uero Adolfus nomine, licet fuerit secundo natus, cessit tamen post præmaturam mortem Rudolphi primo geniti Ruperto, quod is prudentior & regimini aptior esset. Hic Rupertus anno Christi 1346. instituit in Heidelbergensi oppido studium uniuersale. Et cum nec ipse nec Rudolphus prolem masculam relinqueret, factus est post mortem eius princeps elector Rupertus Adolphi fratris filius: qui ducens uxorem

filiam



SECUNDA RHENI ET IX·NOVA TABVLA



filiam regis Sicilię, sustulit ex ea filium Rupertum nomine, qui postea factus est Romanorum rex. Duxit autem iste Rupertus uxorem filiam Burggrauij Nurnbergenfis, & genuit plurimos filios, nempe Ottonem, Fridericum, Rupertum, Ludouicum, Ioannem, & Stephanum. Rupertus in ipso iuuentutis flore obiit, reliqui uero fratres inter se diuiserunt patris ditionem. Ludouicus factus est elector, habuitq; uxorem filiam regis Cypri, & fuit executor concilij Constantiensis. Ottoni obuenerunt Mospach & Numarckt, sed in filio eius Ottone nomine, defecit hæc linea. Porro Friderico tulit fors Ambergã Baurię ciuitatem, mortuusq; est sine herede. Iohanni cessit in hereditatem Nuenburg oppidum Baurię, & is reliquit filium nomine Christophorum, qui factus est rex Danię, & obiit sine prole. Stephano obuinit Zweybrucken cum annexa ditione, ductaq; Anna herede comitatum Veldentz & Sphonheim, genuit Ludouicum & Fridericum. Ludouicus, cognominatus niger, possedit Zweybrucken & Veldentz. Fridericus uero in possessionem accepit Siemern & comitatum Sponheimensem. Huic Friderico successit filius Iohannes. Rupertus uero alter filius, factus est episcopus Ratisponensis. Iohãni successit filius Iohannes, qui nostro æuo ducatu præsidet, uir admirandi ingenij, & plurimis naturę dotibus conspicuus. Porro Ludouicus elector genuit Ludouicum & Fridericum. Ludouicus genuit ex filia ducis Sabaudię Philippum in ipso iuuentutis flore, moriensq; reliquit fratrem filij sui tutorem & principatum rectorem, Philippus factus uir successit patruo, genuitq; multos filios, ex quibus primogenitus Ludouicus hodie principatui præsidet. Hæc fortassis propediem in germanica lingua latius describemus.

TERTIA RHENI TABVLA.

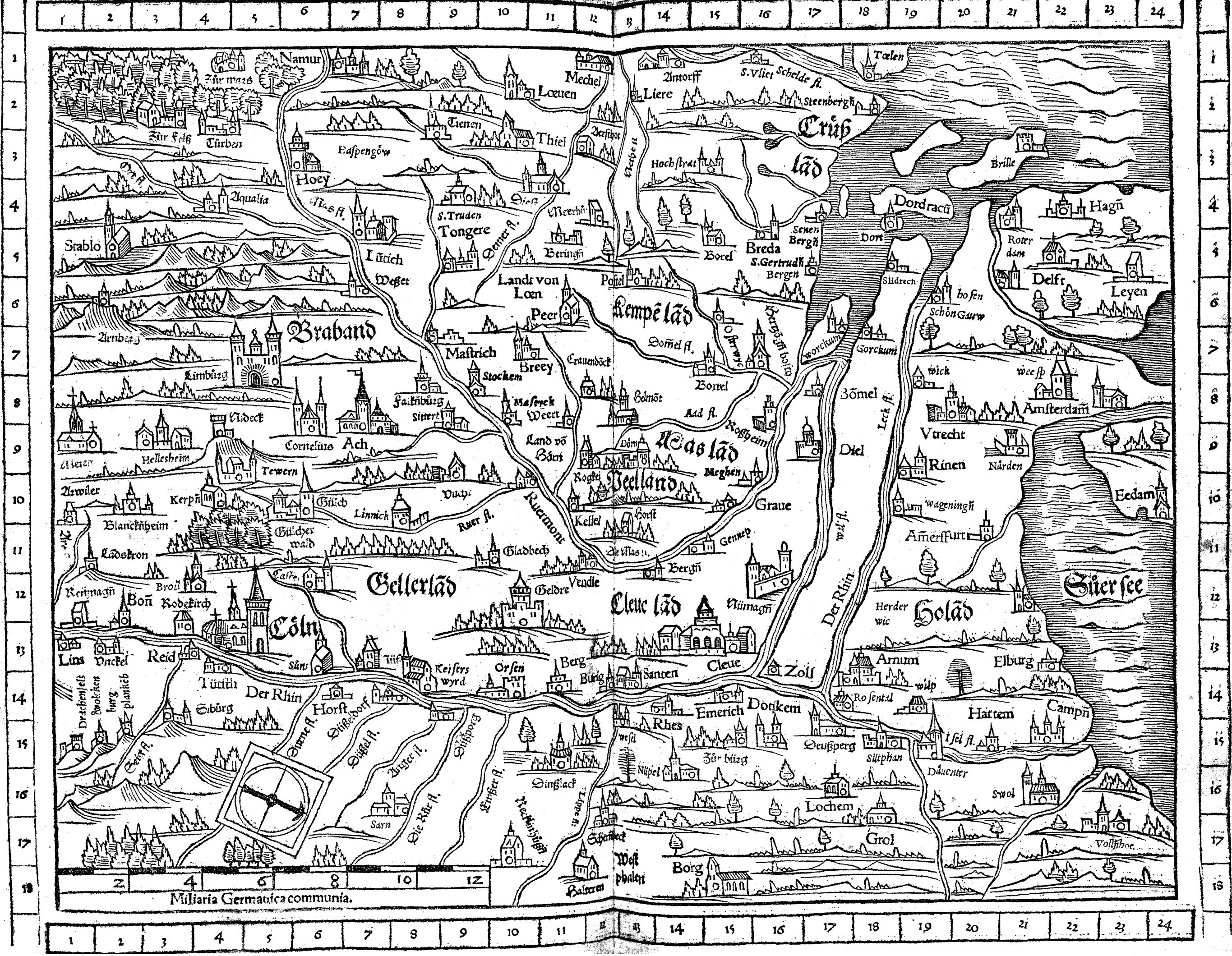
Continet tabula ista Brabantiam cuius termini sunt ab oriente Mosæ fluuius, ab occidente Scaldæ fluuius & Hannonia; Hollandia à septent. & comitatus Namurci à meridie. Inter Rhenum & Mosam comprehenduntur ducatus Cleuens, ducatus Geldriæ, ducatus Iuliacensis & ducatus Limpurgensis. Ducatus Limpurgensis ab Henricis imperatoribus erectus cito defecit, additusq; est ducatu Geldriæ. Anno uero millesimo ducentesimo nonagesimo tertio captus dux Geldriæ in bello à duce Brabantie, pro sui liberatione magnam partem de ducatu Limpurgensi dedit duci Brabantie. Comitatus Geldriæ initium sumpsit anno salutis 935. Postea anno Christi 1329. factus est ducatus per imperatorem Ludouicum. Quo anno & comitatus Iuliacensis dicitur factus marchionatus, ac deinde post triginta annos, erectus ad ducatum. Ducatus uero Bergensis seu Montensis primum fuit comitatus, ac deinde factus est marchionatus per Carolum quartum, cuius filius Ventzeslaus paulo post marchionatum sublimauit in ducatum. Metropolis illius ducatus dicitur esse Deufelperg, è regione Geldriæ situm habens. Dominium Cleuense in concilio Constantiensi, anno scilicet Christi 1417. surrexit in ducatum. Ducatus Brabantie successiue multos & uarios habuit dominos. Ab initio fuit sub duce Lotharingie. Deinde anno Christi 1106. Henricus quintus tradidit illum dominis de Louanio. Et cum illorum posteritas quoq; deficeret, rursus peruenit ad Lotharingios. Cumq; dux Iohannes anno Christi 1355. sine uirili semine decederet, filia eius Iohanna ducto marito Vuenceslao Bohemo, illoq; mortuo, ducatu præfuit 22. annis, post cuius obitum, sororis suæ nepos nempe Antonius, Philippi ducis Burgundiæ filius, propinquior heres successit in ducatu. Et cum is quoq; sine uirili semine hinc migraret, fratris sui Iohãnis ducis Burgundiæ filius Philippus nomine, factus est dux Brabantie, anno scilicet 1434. Subiugauit & Hollandiam atq; Selandiam dominio suo. Huic successit Carolus filius eius Burgundiæ dux, cuius filiam Mariam Maximilianus imperator duxit uxorem, factusq; est per eam dux Burgundiæ, dux Brabantie, comes Hollandie & Selandie, &c.

Locorum quorundam huius tabule interpretatio.

Colonia agrippina	Cöln	Traiectum superius	Mastricht
Aquisgranum	Ach	Traiectum inferius	ytrecht
Iuliacum	Gülch	Mechlinia	Mechel
Leodium	Lutich	Antuuerpia	Antorff Antwerp
Hannonia	Hennegow	Louanium	Löwen
Nouiomagum	Newmegen	Bruxella	Brüssel
Tongari	Tongeren		



BRABANTIA III· RHENI ET X· NOVA TABVLA



NIGRAE SEV MAR

TIANAE SYLVAE TABVLA, QVAE IN BRIS-


goiam usque extenditur.



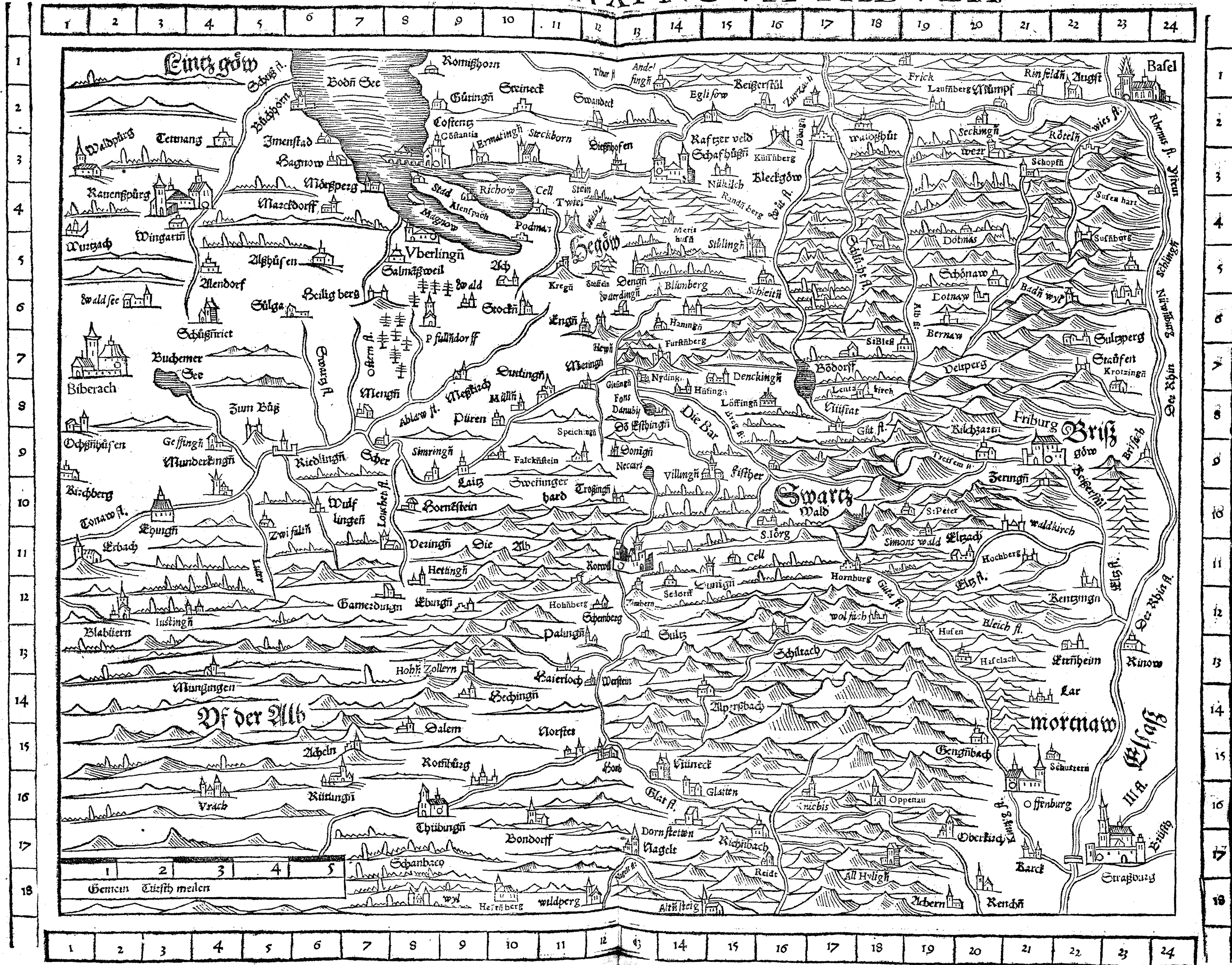
Abet autem Brisgoia uocabulum à Brisaco metropoli, tamen temporis successu Friburgum superauerit Brisacum in magnificencia & diuitijs. Fuit hoc Friburgū circa annum Christi 1100. ex uilla in ciuitatem mutatum, habuitq; proprium comitem, sed cum non conueniret inter illum & Friburgenses, anno Christi 1367. ciues sese redemerunt ab eo, suppeditante duce Austriae pecuniam, cuius dominio sese subiecerunt. Conditores oppidi fuerunt duces Zeringen. & horum primus uocatus fuit Bertholdus, cui successit frater eius Cōradus, & hic habuit filium Bertholdum nomine, qui anno Christi 1178. condidit Friburgū in Oechtlādia. Huic successit Bertholdus filius, qui ex filia comitis à Kiburg duos sustulit filios, sed quos nobiles ueneno sustulerunt. Cumq; ex genealogia illa non superesset nisi Bertholdi foror, quam habuit Egon comes à Furstenberg uxorem, obuēnit illi hereditatis iure Friburgum. Cumq; inter comitem illum & Friburgenses non conueniret, ut iam diximus, Friburgenses tradita comiti magna pecunia, elegerunt duces Austriae pro dominis.

Anno Salutis 1450. Albertus dux Austriae fundauit Academiam Friburgensem. Est parua regio Brisgoia, sed supra modum fert ilis in uino & frumento. Vinum in multis locis est tam nobile ut Alsatium.

NIGRA SYLVa ab obscuris abięnis arboribus, quibus hęc regio abundat, habet denominationem, fuitq; olim pars Hercinia sylua. Terra est ualde montosa, aspera & frigida, & propterea multis in locis inculta, nisi quod ex abietibus plurimum passim colligitur picis ac resinae, unde quidam uictum sibi parant. Habent etiam habitatores plurima pecora, ex quibus plurimū colligunt lactis, butyri & caseorum. Sunt alij qui adminiculo annuum ex montibus illis proruentium, proceras arbores aedificijs aptas educunt, Rhenensibusq; ciuitatibus aduehunt, & non paruum emolumentum per annum hinc corradunt. Amnes insigniores ex montibus illis profluentes sunt, Kintzig, Murg, Neccarus & Danubius. Oritur autem Danubius non ex mōte aliquo magno, sed ex terra plana, absuntq; montes ferē per miliare unum germanicum, nisi quod fons eius à tergo habet iugum paruum, altitudine decem aut duodecim cubitorum, quo pars illa terrae reliqua planicie eminentior est. Et est scaturigo illa non parua, sed tanta ut illico rotas molares suo impetu circumducat. Nam oritur fluuius iste, toto orbe celebris, in uilla quadam, quae ab ipso denominatur Don Eschingen. Vocant enim Germani Danubium Donaw. Accutrentibus autem undiq; ex montium conuallibus torrentibus, crescit illico Danubius, ut post dimidiū miliare à sua origine, uix possis equo illum traicere, ubi & tam latus est ut uir lapidis factu uix utramq; ripam comprehendere queat, id quod ego Munsterus in Neidingen experimento didici. Sed reuertar ad Nigram syluam. Hęc in locis planioribus habet infinita oppida, inter quae insigniora sunt Rotwyla, Villingen, Horba, Wolfach, Waldkirch &c. Habet & quā plurimas arces, praesertim Fürstenberg, Zimbern, Wartenberg, Schiltach &c. Habet monasteria multa, S. Blasium, Hirsow, Herrē Alb, S. Georgium, S. Petrum, Alpersbach &c. Imperant Nigræ Syluae Marchio Badensis, Dux Austriae, Dux Wirtembergensis, Comes à Fürstenberg & alij quidam Comites.



NIGRA SYLVA XI-NOVA TABVLA



SVEVIA ET BAVARIA

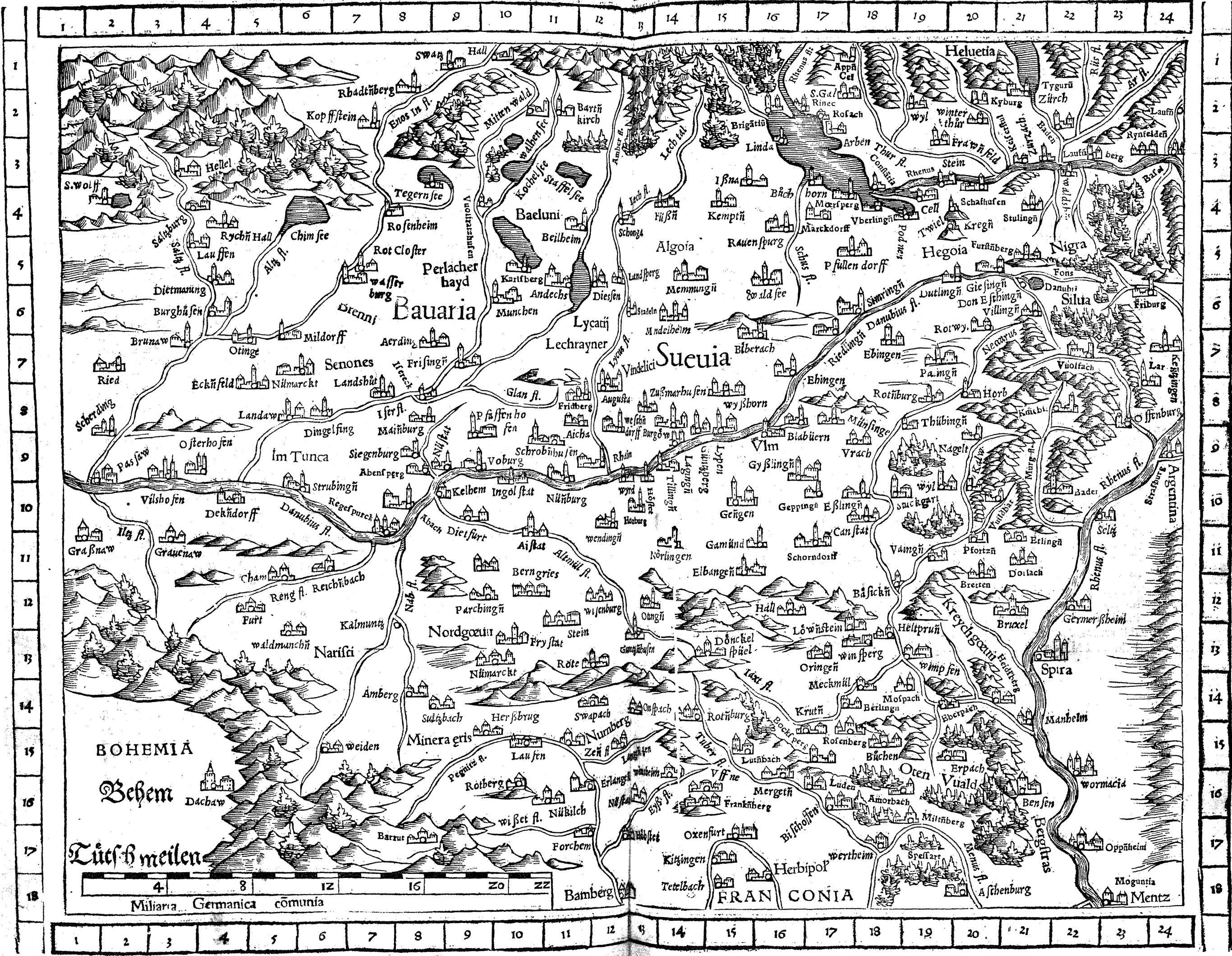
Nulla natio in Germania tam diu retinuit nomen suum ut Sueui, qui ipse qui longe fuerit ante Saxones, Francones & Bauaros. Patuit etiam Sueuia olim latissime, ut comprehenderit Brisgoiam, Nigram syluam, Hegoiam, Eregioiam usq; Tigurū, lacum Podamicum, Algoiam, Lechgoiam, Vindeliciam, Vuirtembergum, Kreichgoiam, Marcam Badensem & Rhetiam quæ est circa Norlingen. Est autem Regio ipsa partim plana & partim montuosa, & satis fertilis, in plerisque etiam locis, potissimum iuxta Necarum fluuium, uinum proferens. Nihil est in ea ociosum, nisi quod paludes & syluæ occupant. Habet autem multas syluas & frequētem uenationem, abundat & pecoribus, præsertim in Nigra sylua. Sunt in ea plurima oppida, uillæ & uici, sed & arces, natura & arte munitæ, præsertim in Hegoia sunt arces quales in uersa Germania non inueniuntur, in tam editissimis & præcipitibus sitæ montibus, quæ ueluti propugnacula sunt totius Sueuiæ. In Sueuia oritur celeberrimus totius Europæ fluuius, Danubius, cuius fontem diligenter in hac signaui tabula. Hæc natio à Caroli magni temporibus proprium ducē. De hoc enim Carolo legimus, quod duxerit uxorem filiam Gotfridi ducis Sueuorum, mansitque aliquandiu ducatus apud posteritatem eius. Postea uarij generis habuit duces, ex quibus Hermannus anno Christi 948. dedit unicam filiam suam Ludolpho Ottonis primi imperatoris filio. Et cū Ludolphus iste absq; hærede hinc migraret, habuit Sueuiæ ducatus successiue multos & uarios dominos, nempe Ottonem à Suuinfurd, Rudolphum à Rinfelden, Bertholdum à Zeringen. Pulso Bertholdo Imperator Hæricus quartus tradidit ducatum genero suo Friderico à Stauffen. Hic Fridericus duos habuit filios, Conradum, qui factus est Romanorum rex, & Fridericum qui patri in ducatu successit, Fridericus duos habuit filios, Conradum qui factus est Comes Palatinus, & Fridericū qui factus est imperator & retinuit quoque ducatum. Hic fuit Fridericus primus, cognominatus Barbarossa, & habuit filium Henricū successorē in imperio & ducatu, & hic ducēs uxore filia regis Siciliae, factus est per eam rex utriusque Siciliae. Cui successit filius eius imperator Fridericus secundus, rex Siciliae & Sueuiæ. Is autē reliquit duos filios, Conradum & Henricū. Conradus electus in Romanorum regem genuit Conradinum. Alij uero dicunt Conradinum fuisse Henrici filium, fuitque is Conradinus ultimus Sueuiæ dux & legitimus heres utriusque Siciliae. Cumque in Italia proficisceretur, ut autum Siciliae regnum possideret, nullas insidias suspicatus, subito captus & contemptim circumductus, tandemque innocenter occisus est à Carolo duce fratre regis Fræciæ, cui ut scribūt Ro. pontifex præter omnē equitatē tradiderat Siciliae regnū, factus innocentis sanguinis traditor. Cōtigerunt autē hæc anno Christi 1267. Quo tempore defecit nobilis ducatus Sueuiæ, nec dux aliquis in ea regione cum titulo isto surrexit, quanquā Rudolphus ab Habsburg & quidā filiorum eius conati fuerint sibi usurpare hunc titulum, sed quem diu retinere nequuerunt. Abolito itaque ducatu Sueuiæ, comites à Vuirtemberg præ ceteris comitibus quorum plures fuerunt in Sueuia, inualuerunt & plurima loca ex ducatu acquisierunt, donec tandem nostro quo Comes Eberhardus sublimatus est in ducē Vuirtembergensem & Teckenensem à Cæsare Maximiliano in comitijs Vuormaciensibus anno Christi 1495.

B A V A R I A.

Hæc regio olim Noricū & deinde Baioaria fuit appellata, extenditurque in Austrū usq; ad Alpes, ab occasu uero terminatur ad Licum fluuiū, & à septentrione ad Danubiū & nonnihil ultra, ad Bohemicā scilicet usq; syluam. Profert ea regio magnā copiam frumenti, uinum uero in paucis crescit locis. Abundat salis fontibus, unde magnum colligitur ab incolis emolumentū. In Norico iuxta syluam Bohemicam fre-



SVEVIA ET BAVARIA XII·NOVA TABVLA



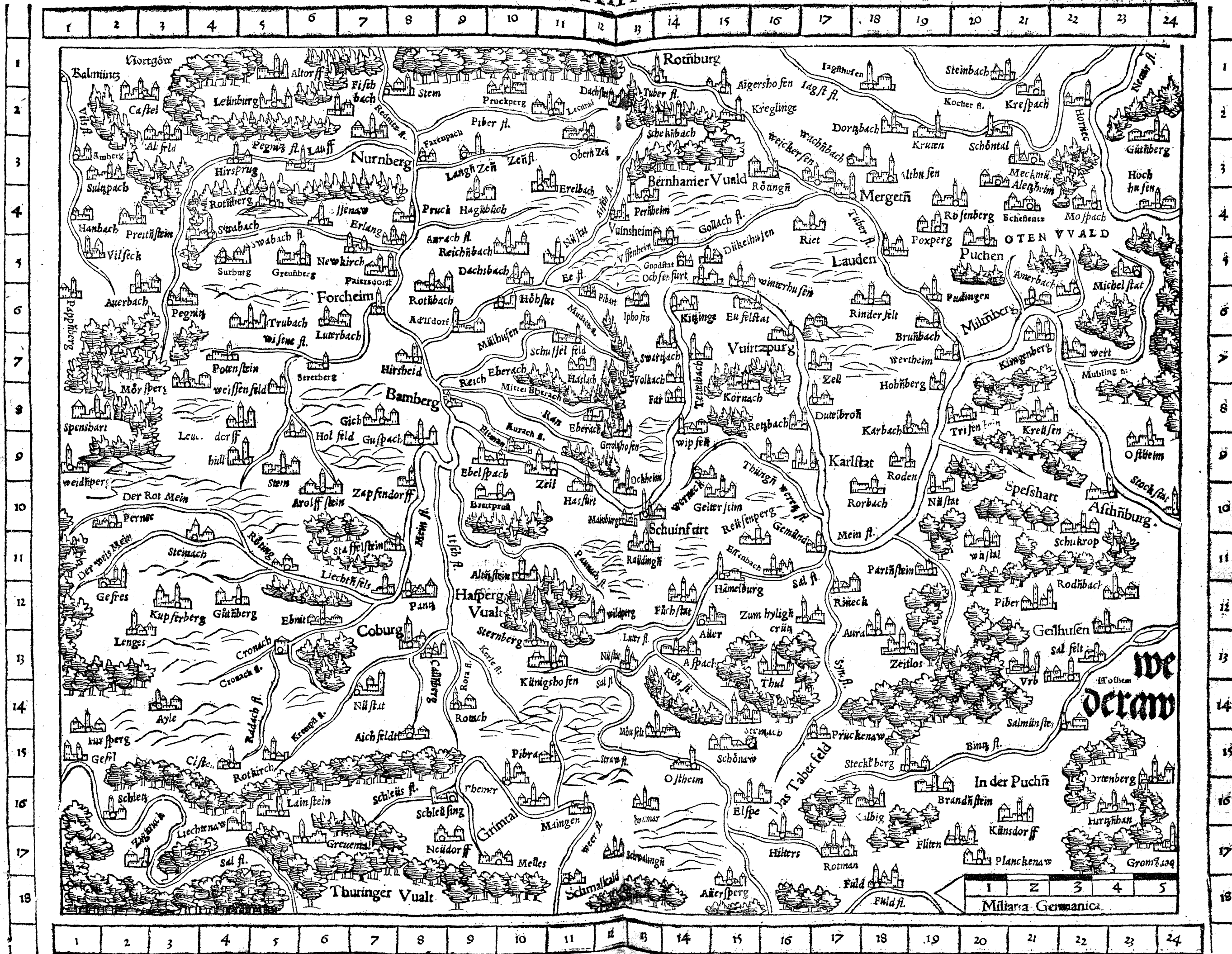
quentes sunt ferri minere & iuxta Athesim in loco qui uocatur Schwatz uberrime sunt argentifodinae, ex quibus annuatim ingens uis eruitur argenti. Irrigatur terra ipsa plurimis piscosis amnis, qui omnes in Danubio exonerantur, augentque illum mirum in modum. Habuit praeterea Bauaria a multo tempore proprium ducem, qui & tempore Ottonis imperatoris tertij numeratus est inter quatuor duces imperij. Colligitur etiam ex historijs Bauariam ante Christum natum & aliquandiu post eius natiuitatem habuisse regem, sicut Iulius Caesar scribit, Ariouistum Alemannorum regem uxorem duxisse, sororem regis Norici. Inuenitur quoque Garibaldum regem Bauariae tradidisse filiam suam Theodelindam in coniugem regi Lombardiae. Postea anno Christi 612. fuit Teudo dux in Bauaria, & hic baptisatus est a sancto Rupto episcopo Vuormacienfi, qui & postea episcopus fuit Saltzburgenfis. Transactis deinde aliquot annis, ducatus Bauariae peruenit ad Caroli magni posteros, qui praefuerunt Bauariae usque ad imperatorem Arnolphum, qui anno Christi 889. exiit in Bauaria inter Monacum & Ingolstadtium burgum nomine Schiern, cui praefecit Comitem palatinum. Ab isto Arnolfo & posteris eius peruenit ducatus Bauariae mediante muliebri prole ad duces Saxoniae. Alij asserunt Ottonem imperatorem anno Christi 747. ducatum Bauariae tradidisse fratri suo Henrico Saxoni, qui auus fuit sancti Haeici imperatoris. Cumque sanctus iste Henricus sine haerede decederet, contendebant comites a Schyern pro ducatu Bauariae, uerum nihil efficere potuerunt, cum ducatus fluctuaret iam sub Saxonibus, iam sub Marchionibus Austriae, & iam sub Vuelpis Sueuae usque ad annum Christi 1156. Quo tempore imperator Fridericus dedit hunc ducatum Henrico duci Saxonum, sublimauitque Marchionem Austriae in ducem, adiacens prouinciae eius aliquot comitatus ex ducatu Bauariae. Postea anno Christi 1180. rursus exclusit imperator hunc Henricum ob superbiam eius ab utroque ducatu, factusque est Otto comes a Schyern & comes Palatinus a Vuirelspach dux Bauariae, & ab illo descenderunt omnes duces Bauariae & Palatini Rheni, qui ab eo tempore usque nunc nati sunt. Iste Otto genuit Ludouicum, Ludouicus alium genuit Ludouicum, & is duos habuit filios, nempe Rudolphum & Ludouicum: Rudolpho pater dedit Palatinatum Rheni & Ludouicum fecit successorem in ducatu Bauariae. A Rudolfo descenderunt moderni principes Palatini, ut in tabula Rheni III. ostendi. Porro Ludouicus factus est imperator, & inter multos filios duo illi successerunt in ducatu, Stephanus & Albertus. Albertus fixit sedem in Straubingen, defecitque linea eius in filijs eius. Stephanus diuisit in senectute sua ducatum tribus filijs suis, nempe Stephano, Friderico & Ioanni. Stephani linea defecit in filijs eius. Fridericus uero, cui forte obuenerat Landshuta, genuit Henricum, Henricus genuit Ludouicum, Ludouicus habuit unum filium, nempe Georgium, qui cognominatur dux diues a Landshut, & filiam Margaretam, quam duxit Philippus Palatinus. Et cum hic Georgius moreretur sine liberis exortum est temporibus nostris horrendum bellum Bauaricum. Porro dux Ioannes a Monaco genuit Ernestum, Ernestus genuit Albertum, Albertus genuit alium Albertum aliosque filios, Albertus genuit Vuilhelmum & Ludouicum qui isto tempore Bauariae praesunt.

FRANCONIA

Hae & Francia orientalis appellatur, habetque id nominis a Franco Sicambrorum duce, a quo Galliae quaedam pars Francia nuncupata putatur. Cum enim circa annum Christi 326. implacabile dissidium esset natum inter Thuringos & Sueuos, uocatus a Thuringis Genebaldus dux Francorum, eorum scilicet qui tunc iuxta ostia Rheni habitabant, ut ipsis contra Sueuos auxiliu ferret, uenit cum magna Francorum multitudine, datusque est eis locus inter Thuringos & Sueuos, qui ueluti murus solidissimus hos ab illis diremerunt, sustuleruntque dissidium. Duci Genebaldus successit Dagobertus, & tertius aut quartus ab illo fuit Gosbertus, sub quo sanctus Kylianus conuertit Fracones ad fidem Christi. Vltimus dux fuit Heranus, in cuius defuncti locum Pipinus rex substituit sanctum Burchardum episcopum Herbipolensem, eidem & omnibus eius successoribus tradens ducatum Fraconiae, anno scilicet salutis 752. qui & in hunc usque diem ducatus & episcopatus praesunt. Est autem ferè tota Franconiae regio fertilis, triticum & omne frumentum legumentumque in ea satum, multo cum faenore cultoribus restituens. Profert & optimu uinum, Alsatico nequaquam inferius. Terra ipsa pro magna parte plana est, paucos habens montes, sed plurimos colles, praesertim iuxta Moganum flu. qui mediam perlabitur regionem, & iuxta Thuberum, qui apud Sueuos natus, irrigataque Fraconiae extremitate, ruit in Moganum. Syluas habet multas, & inter eas quasdam insignes, regionem ipsam quasi propugnantes, ut sunt Ottonica, Speshartica & Thuringica. Quidam annumerant & Bohemicam, a qua non procul oritur Moganus ex monte Fichtelberg, unde & alij tres profluunt amnes, Nabus, Sala & Egra. Habet Franconia duas ciuitates episcopales, Herbipolim, quae & Peapolis & Marcopolis, & uulgo Vuirtzpurium uocatur, et Babenbergam, quam uulgo Bambergam appellant. Herbipolensis episcopus dux est Franconiae, non rotius sed maioris partis, cum & episcopus Babenbergensis magnam habeat ditionem in ea, praesertim in Voilandia, & similiter Marchio Brandenburgensis. In Babenbergensi agro crescit mellea illa radix, quae glycerhysam uocant, effoditurque in tanta copia, ut ingentes currus ea onerati, in diuersas abducantur regiones. In confinio Franconiae est sita celeberrima Nurnberge urbs in arenoso solo, unde nihil ferè commoditatis haberi potest, nisi terra ipsa multo labore maceretur, pastinetur & stercoretur. Hinc est quod huius urbis ciues omnes exercent artificia, aut negocijs intendunt, & diuitias quas ex sterili terra eruere nequeunt, ex uarijs ingeniosisque artificijs multo felicius conquirunt. Anno Christi 911. sub Conrado imperatore, uel, ut alij dicunt, anno 1140. sub Henrico imperatore, erectus est Burggrauiatus Nurnbergensis. Et cum circa annum Christi 1275. Burggrauiorum semen deficeret, rex Rudolfus, comes ab Habsburg, sororium suum Fridericum, comitem a Zollern, Burggrauiatum praefecit. Et huius quoque filius, nepos & pronepos comitatum illum possederunt. Cum autem sub imperatore Sigismundo, Marca Brandenburgensis destitueretur uirili successore, Burggrauius Nurnbergensis, Fridericus nomine, obtinuit in concilio Constantiensi, anno scilicet Christi 1417. dictam Marcam, erogata magna pecunia quam Nurnbergenses suppeditauerunt, quatenus ab illius iurisdictione liberarentur. Sicque praeter titulum Burggrauius nihil iuris sibi in urbe retinuit, maiorem consequutus ditionem.




FRANCONIA XII NOVA TABVLA





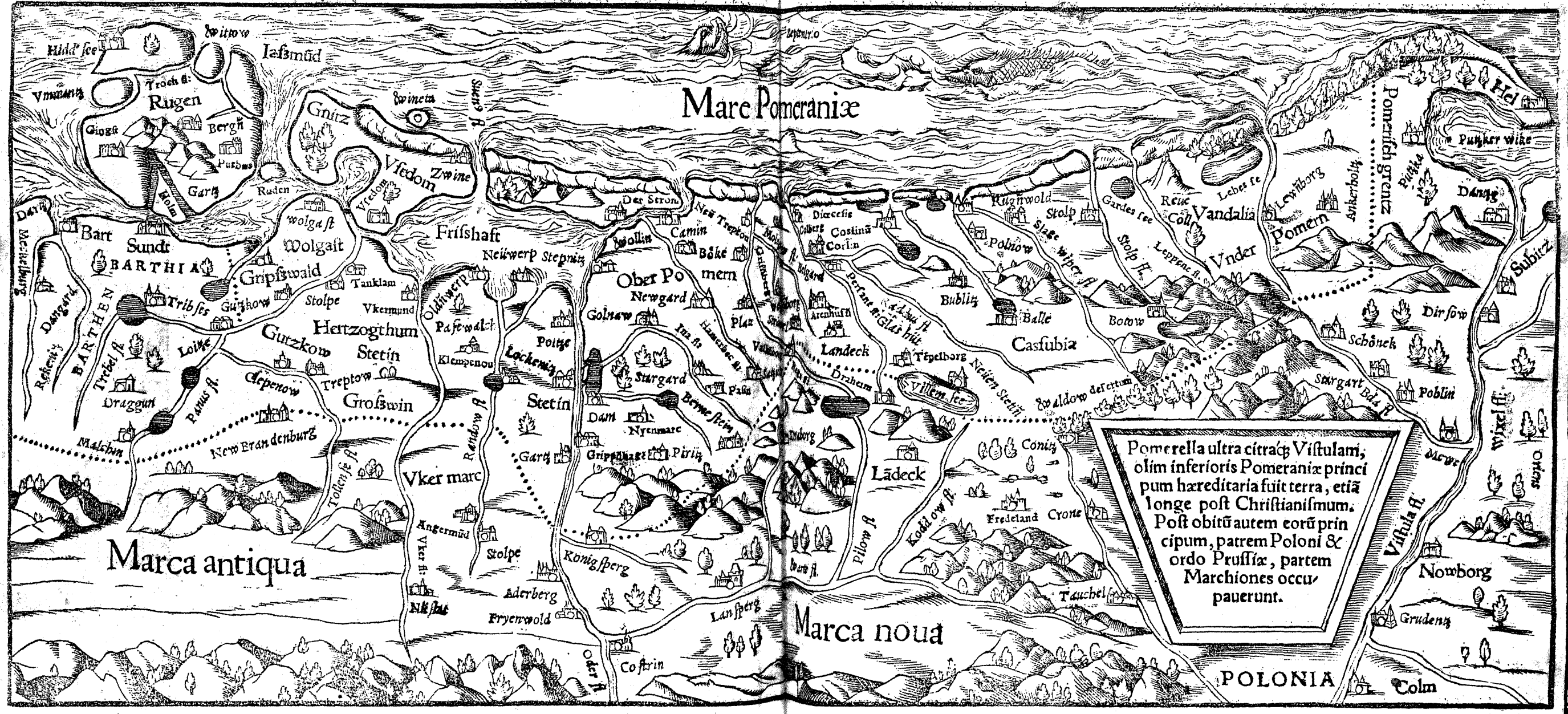
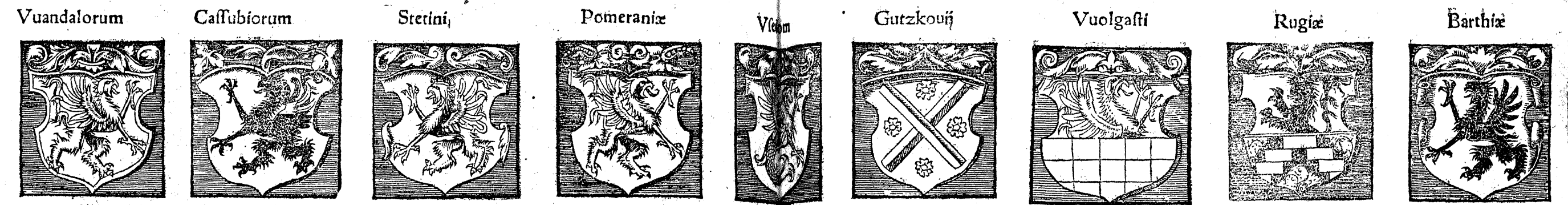
POMERANIA

Ripa maris Pomerani natura est uallo solidissimo munita, ut nulla eius inundatio terræ nocere queat, ut in Phrisia & Holandia, ubi perpetuis aggeribus impetus eius est coercendus. Terminum ergo habet hæc terra à deo positum, quem mare prætergredi non ualet. Vocatur autem hoc mare Balticum, quod in modum balthei longo tractu per Scythias regiones tendatur usque in Græciam, ut Helmoldus Vuandalicarum rerum scriptor sentit. Sed hoc esse nequit, cum mare illud non in Græciam porrigeretur. Nam ex Russia per longas ambages in Sueciam itinere per destri perueniri potest, & ex Liuania in Lithuaniam & rursus in Poloniam ubi nullum mare est. Vbi est ergo baltheus in Græciam? Balticum itaq; mare dicitur à Baltia peninsula, quæ tria continet aquilonis regna, Daniam, Sueciã & Noruegiam. Testis est Plinius, qui suos introducit autores de fertilitate Pomeranię, scribit doctissimus Petrus Artopæus natus Pomeranus in hunc modum. Pomerania ad mare Balticum sita, à primis cultoribus patria lingua, hoc est, Vuandalica, Pamorzi appellata, ab indigenis inhabitata & proprijs dominis gubernata, alienis autem nunquam subiecta, est ubiq; fertilis, aquis irrigua, stagnis abundans, nauibus peruia, diues agris, pascuis, pomis, lignis, riuis, montibus, uenatione, pecore, piscibus, frumento, butyro, melle, cera & alijs his similibus rebus. Est quoq; optime culta ciuitatibus, oppidis, arcibus & uicis, nec ullus in ea est locus uacuus et incultus, nisi quem aut lacus aut montes occupant. Cibum ministrat multis alijs terris per circuitum sitis. Vsa est ante susceptum Christianismum lingua Vuandalica, moribusq; suis uixit, quoad usq; incorporata fuit Rom. Imperio, tunc unã cum religione simul dicitur ab Imperatoribus Saxonica linguam, quam & in hunc usque retinet diem. Colligunt incolæ in mari succinum, sed non tantum quantum Pruteni in suis littoribus legunt. Insigniores ciuitates, quas habet Pomerania, iacent in littore maris, præter paucas quasdam mediterraneas, ut sunt Stetinum, Neuuardia, Stargardia, &c. In littore maris iacent Colberg, Caminum, Coslinum, Gripfualdum, Sundtum, &c.




POMERANIA XIII. NOVA TABVLA

1	2	3	4	5	6	7	8	9	10	11	12	13	14	15	16	17	18	19	20	21	22	23	24	25
---	---	---	---	---	---	---	---	---	----	----	----	----	----	----	----	----	----	----	----	----	----	----	----	----




1	2	3	4	5	6	7	8	9	10	11	12	13	14	15	16	17	18	19	20	21	22	23	24	25
---	---	---	---	---	---	---	---	---	----	----	----	----	----	----	----	----	----	----	----	----	----	----	----	----

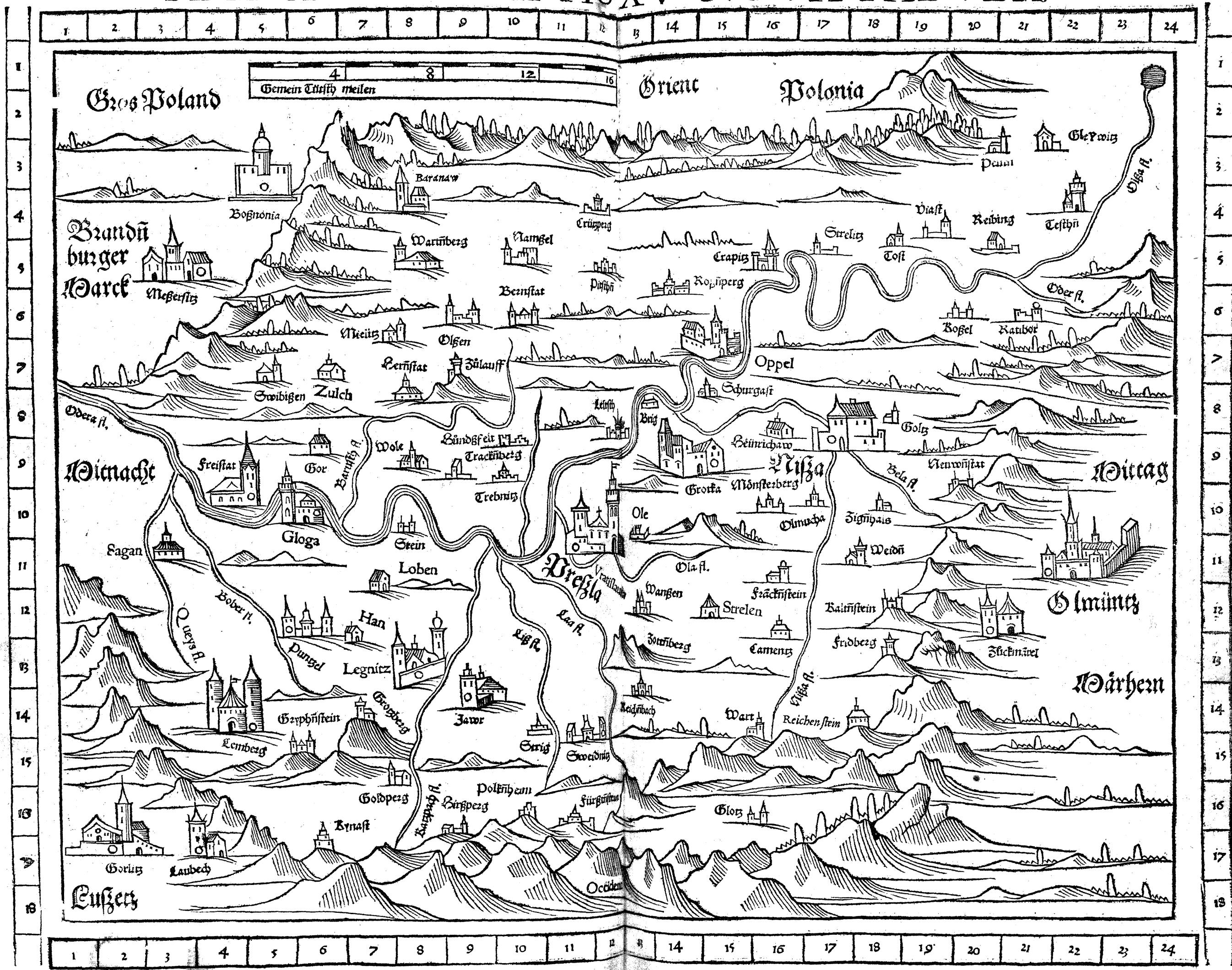



◊ SLESIA ◊

prouincia regni Bohemici, habens ab oriente conterminam Poloniam, à meridie uerò attingens Morauiam, habet metropolim Vratislauiam, quam Germani Presla uocant, ab Vratislao secundo rege Bohemix sic appellatam. Longitudo regionis extenditur secundum decursum Oderę fluuij à meridie in septentrionē octo uel nouem dietis. Secundum latum uerò patet itinere trium dierum. Vititur pro maiori parte lingua germanica. Ultra Oderam uero loquuntur Sclauonice, quę lingua communis est Bohemis, Polonis, Sclauis, id est, Illyrijs, Moscouitis, Lithuanis & multis alijs populis. Abundat regio ipsa omnibus bonis, nisi quod uinum non habent, infertur tamen ex Morauia & Vngaria uinum bonum. Crescit & circa Crosnam uinum, sed quod per Oderā in Prussiam auhitur.



SLESIAE DESCRIPTIO XV. NOVA TABVLA



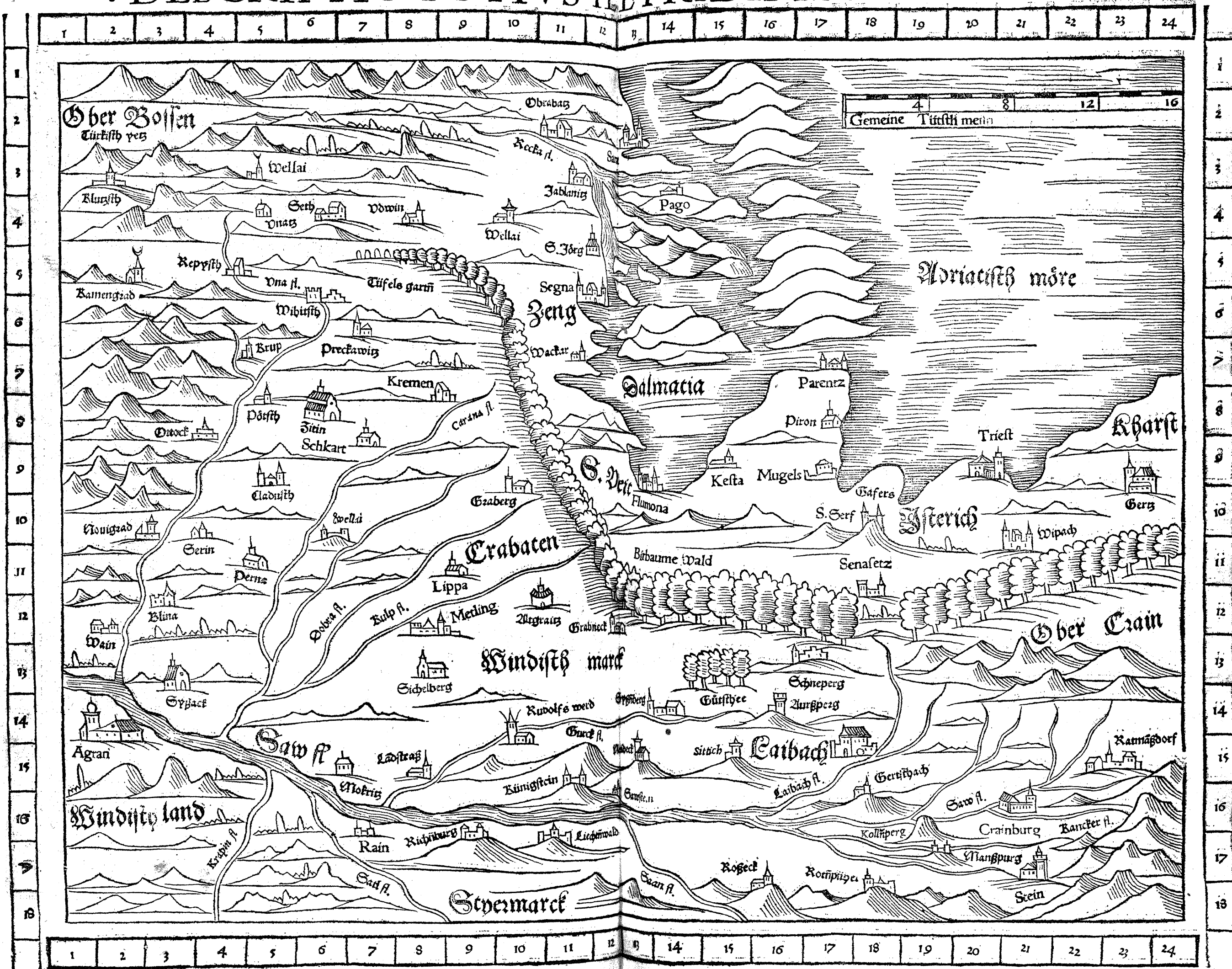



SCLAVO-

NIAE, Istriae, Carniae, Croatiae, Coruatiæ atque Dalmatiæ descriptionem hæc tabula tibi lector exhibet, unâ cum origine Savi fluij insignis, atq; parte Bosnaici regni. Hæc autem regiones omnes, præter Dalmatiã, olim uno & generali uocabulo dictæ sunt Illyris, sed postea diuersa nactæ domitia, iuxta alios & alios populos, alia quoq; & alia sortitæ sunt nomina. Utuntur pro maiori parte lingua Sclauonica, præsertim quæ ultra Sauum ad mare Adriaticum extenduntur. Labacum metropolis loquitur partim Germanice & partim Sclauonice, hoc est, Polonice. Parent ferè omnes ducibus Austriae præter Bosnenses qui subiiciuntur Turcis. Terra est montosa, quandoquidem Alpes in eam extendantur, desinantq; in has regiones.




DESCRIPTIO TOTIVS ILLYRIDIS XVI. NO. TAB.





BOHE
MIAE DESCRIPTIO, IN
qua notantur urbes regie & oppi-
da & castra Baronū, itemq;
quæ subscripserint
Huffitis &
quæ nō.

46



BOHEMIAE NOVA DESCRIPTIO TABVLA XVII



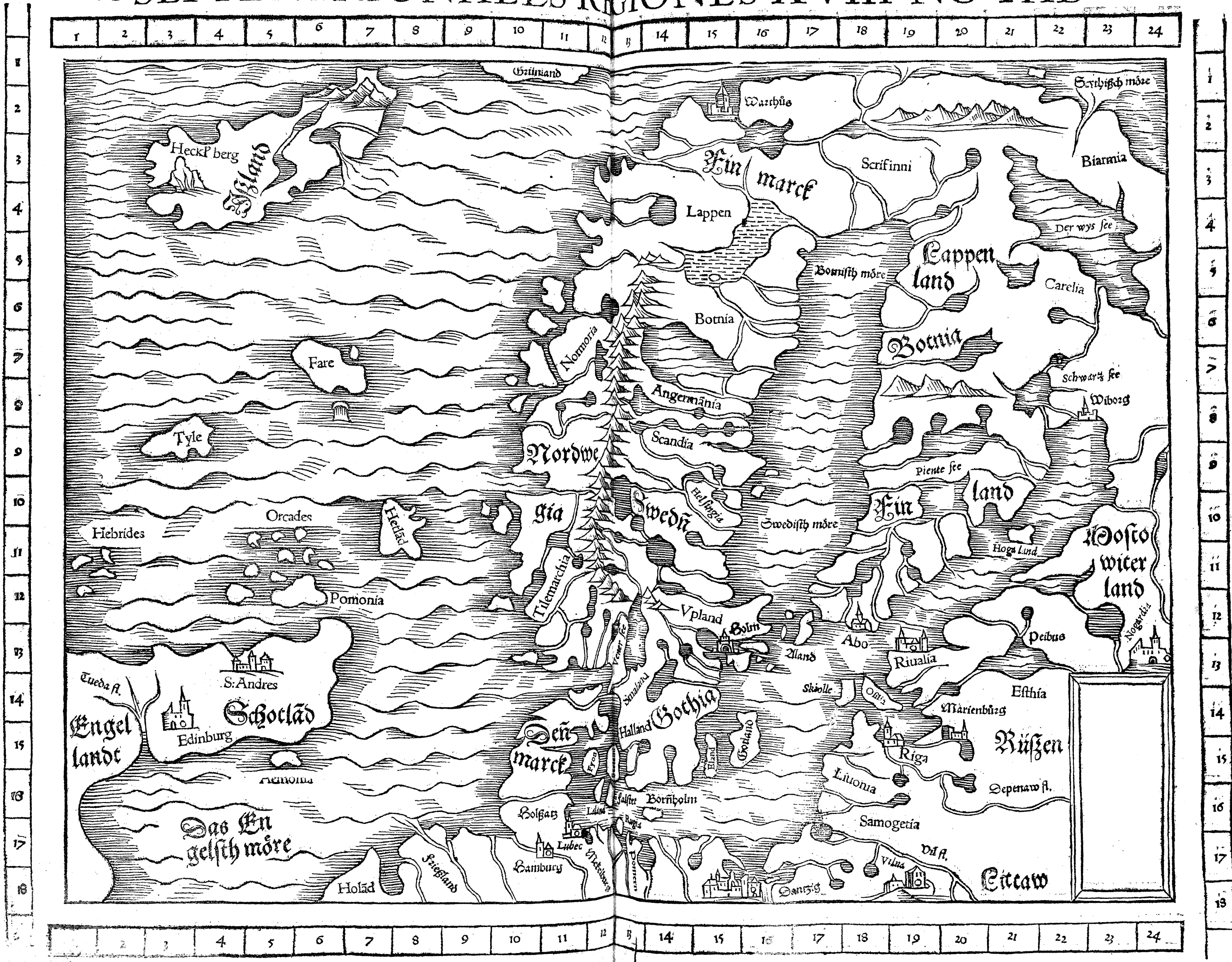
▲ Civitas regia
 □ Castrum
 ○ Baronum & nobilium
 ☒ De secta Euss.
 ☉ Papa adherens
 ○ Oppidum non muratum.

DANIA ET SCHON LANDIA, NORDVEGIA, SVECIA & Finlandia.

DANIA habet nomen illud à rege quodā Dano uocato, complectiturq; Cimbricam Cheronesum siue Iutiam, quam uulgo Dietmarsen uocant, Fyornem, Selandiam, quam alij Sialandiam appellant & multas alias insulas. Ciuitates insigniores in Cimbrica sunt, Schlesuuic, ubi aliquando fuit ducatus, Ripen sedes episcopalis, Wiburgh, Harsusa, uulgo Oors. In Fyone, Ortonia, uulgo Orthonis, Melphort, Swinborg. In Selandia, Roschilt ciuitas episcopalis, Hafnia, quæ uulgo Coppenhagē & Kopmanhafen, id est, mercatorum portus uocatur. Ibi est regia sedes & studium uniuersale. Schonlandiam alij uocant, Schondaniam, id est, amœnam Daniam, quam Plinius Scandiam, & aliquando Scandinauiam appellauit. Vocatur autem sic ob portuum & emporiorum commoditatem, ob maritimas opes, lacuum & fluminum piscationes, nobilium ferarum uenationes, aurum, argenti, plumbi, cupri & æris inexhaustas uenas, atq; oppidorū frequentiam. Diuiditur autem in multa regna & prouincias. Nam præter Daniam, continet Norduegiā, Sueciam & Gothiā: item Laponiam, Gronlandiam, Finlandiam & Islandiam. Sonat Gronlandia uirentem terram, ob insignem scilicet prouentum pabuli, quod in ea regione inuenitur. Islandia uero sonat glaciale terram, & hæc ueteribus est Thyle, pro maiori sui parte mōrosa & inculta. Quæ parte est plana, præstat plurimum pabulo tam læto, ut pecus depellatur à pascuis, ne ab aruina suffocetur. Habet rupem & promontoriū, quod æstuat perpetuis ignibus instar Aetnæ, putaturq; à uulgaribus carcer esse sordidarum animarum. Ciuitates episcopales in ea sunt, Holen & Skalholten. Hetlandia maxima Orchadum insularum, habet episcopalem ciuitatem Orchadam. Laponia dicta est à populo quo habitat. Vocant autē Germani Lapones & Lappen, qui parum idonea rei præsentis dicunt & faciunt, quos Latini ineptos uocāt. Hi domos non habent, sed tabernacula quasi castrensia. Ferarum maxima copia est in ea regione. Agrum non colunt, sed pisces capiunt plurima copia, edomantq; in farinā. Commertia permutatione & pecunia agunt, mutuo consensu tantum, & nullo sermone cōmunicato, quia habet linguam peculiarem, & ignotam uicinis. Gens ualidissima est & diu libera fuit & arma sustinuit Norduegiæ Sueciæq; donec cōcessit tandem sub imperium & tributum pendit, preciosas ferarum pelles. Norduegia sonat uiam septentrionalem. Et fuit hoc regnum aliquādiu florens, hodie uero est sub potestate Danorum. Hæc mittit in Europam piscem ex genere Asellorum, frigore induratum & extentum in fustem, quem Germani Stockfisch uocant. Captura eius laudatissima est Ianuario, quando superest frigus ut induretur, & qui clementioribus mensibus fuerint capti, marcescunt, neq; sunt idonei ut exportentur. Littus Norduegiæ à castro Vuardhus usq; ad insulam Fosen totum est infestum uerno tempore balenis uastæ magnitudinis, adeo quod ad centum perueniunt cubitos. Hæc tunc gregatim conueniunt ad prolificandū. Et naues quæ uel in earum corpora, uel uorticis aquarū, quos hæ faciunt instar carybædis agitatione sua, delatæ fuerint, periclitantur. Secernitur Norduegia uersus orientem à Suecia asperrimis & latissimis perpetuoq; niuosis mōtib; qui nullum transitum admittunt in Sueciam. Sueciæ regnum diues est argenti, æris, plumbi, ferri, & chalybis, pecoris & prouentu immenso pisciū. Huius regni regia Stockholm, quam nostri Holm uocant, Suecorū præcipua urbs & emporium, munita natura & arte, & sita in paludibus instar Venetiā. Habet & alias plurimas urbes multosq; ducatus. Gothia sonat bonum, hinc Gotlandia bona terra. Habet autem Gothia plurimas insignes urbes, ut sunt Lincopia, Malmogia, Sudercoopia, Calmar, in qua aiunt arcem esse haud inferiorē arce Mediolanēsi. Diuiditur quoq; Gothia in Ostrogothiam & Westrogothiam. Finlandia interpretatur pulchram terram. Hæc Scythiæ occurfat, & extra totum Tanaim longe procurrit in Asiæ fines. Habuit superiori etate dominum Moschum, hoc uero tempore sub rege Sueciæ existit. Vtuntur habitatores eius lingua distincta à Danis & Suecis, nempe lingua Vuandalorum, qua & Poloni atq; Russi utuntur.



SEPTENTRIONALES REGIONES XVIII. NO. TAB.



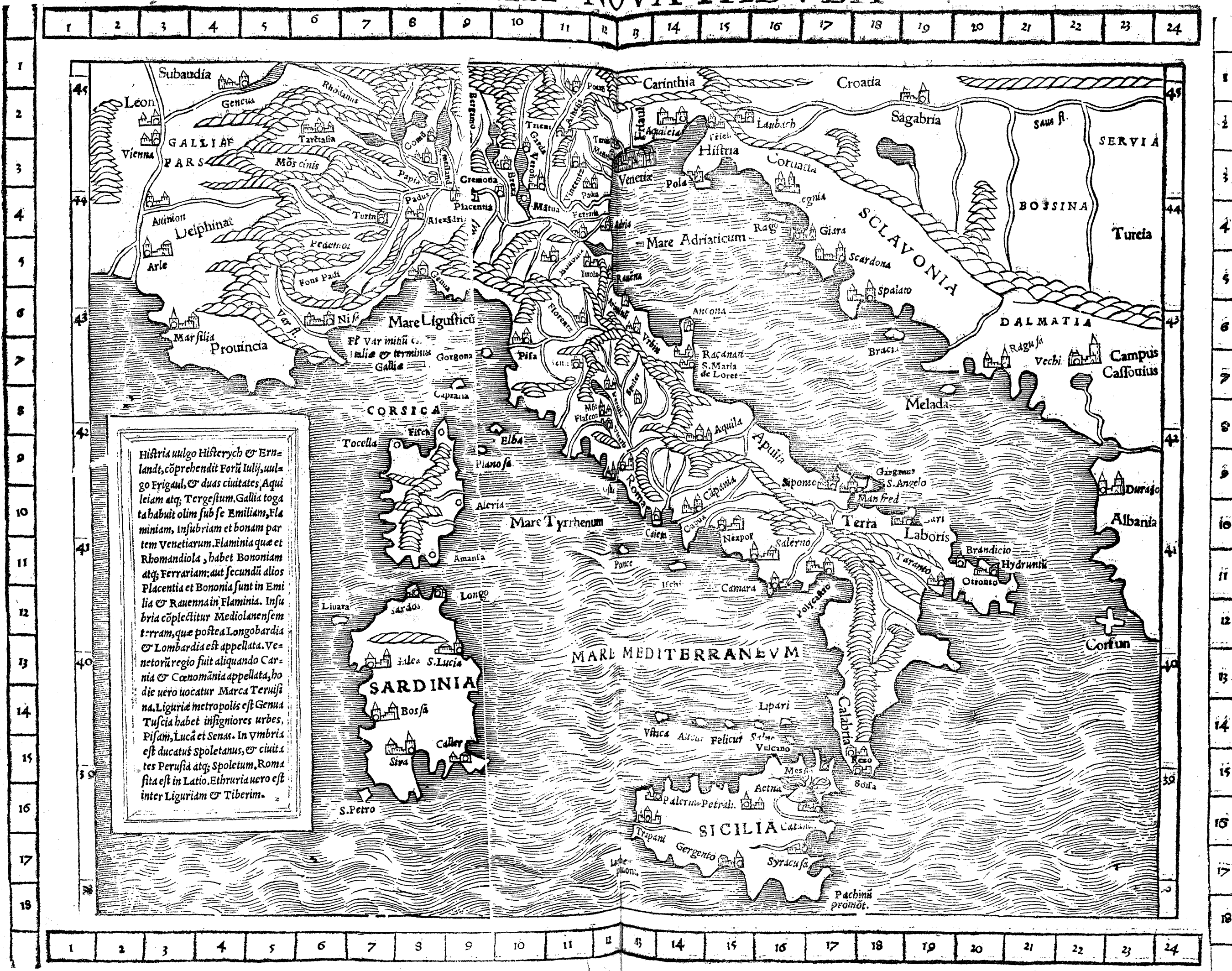
ITALIA NOVA



Si Italia peninsula, undiq; præterquam ubi alpibus iungitur, mari cincta, ab oriente Adriatico, ab occidente uero & meridie Tyrreno. Sunt illi alpès ueluti insuperabilis murus, & duplex ambiens mare ceu naturales fossæ. Intra hæc munimenta, nobilissima coercetur terra, infinitis penè irrigata amnibus. Hanc Ianus qui & Ogyges ingressus est, quando adhuc erat aurea ætas & iusti homines. Ipse uinum & far primus in Italia docuit, deorum sacrificia & moderatam comestionem. Vnde Fabius pictor: Ianus fuit pontifex religiosus, literatus, philosophus, theologus, pater omnium deorum & hominum, monarcha totius primi generis humani, penes quem unum tunc erat totius uasti orbis custodia. Ab hoc Iano Italia primum appellata fuit Ianicula, sicut & Ianua ciuitas ab ipso nomen accepit, quam hodie Genuam uocant. Hic bifrons pingitur, duas enim facies ante & retro habere dixerunt, quod duo uiderit secula, id scilicet quod præcessit & quod secutum est diluuium. Hic alio nomine Nohe uocatur, primus uini inuētor, unde & Ianus cognominatus est. Est enim נֹחַ in heb. lingua uinum. Huius uxor fuit Estha, cui Romani adijcētes adhuc unam literam fecerunt Vestham, colueruntq; pro dea. Porro Græci heb. uocem mutantes, ex Ianicula fecerunt Oenotriam, sic scilicet Italiam appellant. Fuit & Saturnia à Saturno, & Hesperia ab Hespero appellata. Potiores Italiæ partes sunt Histria, Gallia togata, Liguria, Tuscia, Umbria, Latium, Campania, Apulia, Calabria & Græcia magna. Sub quibus plurimæ sunt minores regiones, nempe Insularia, Etruria, Aemilia, Flaminia, Lucania, &c.



ITALIA XIX. NOVA TABVLA.



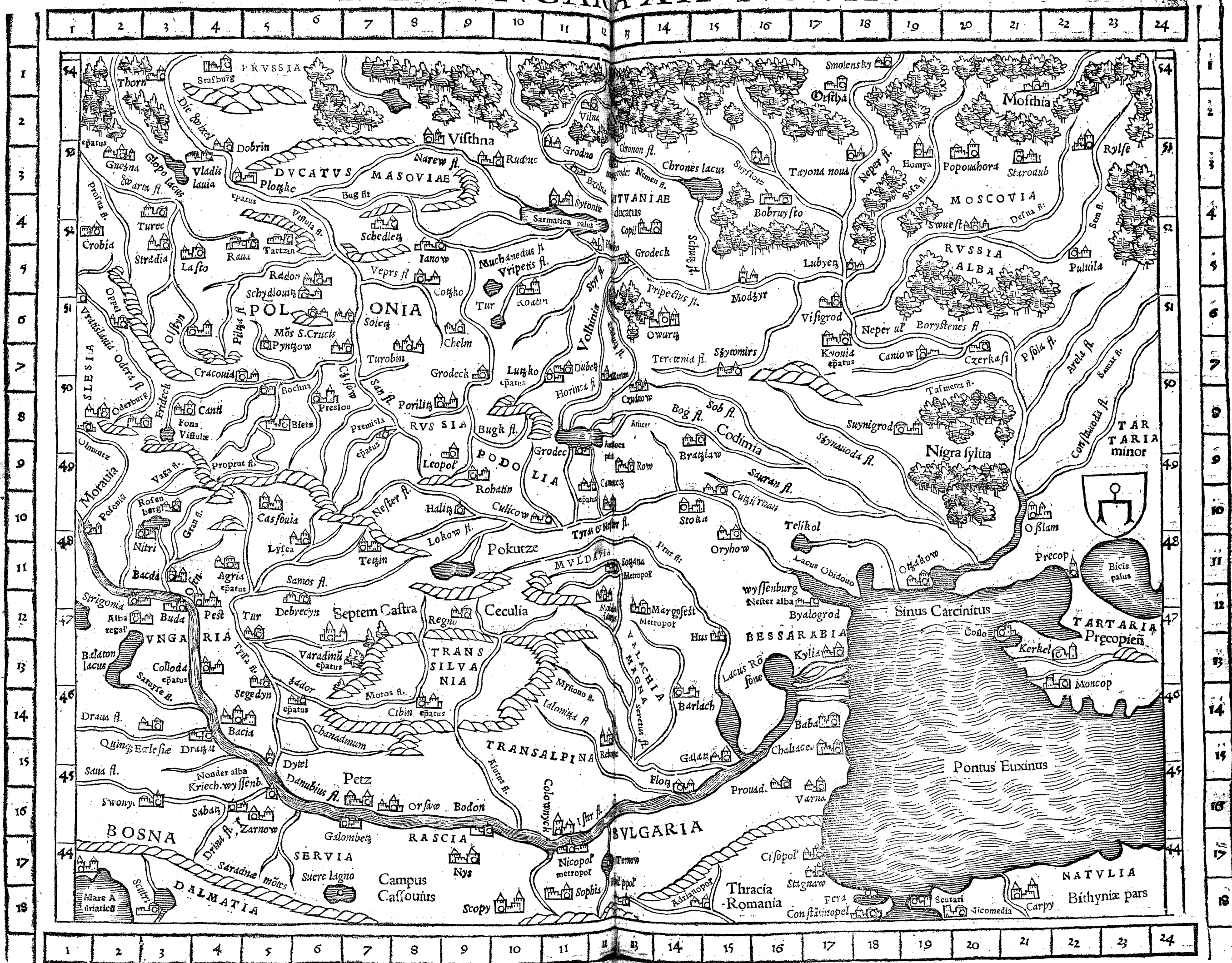


➤ POLONIAE

ET VNGARIAE DESCRIPTIO. Vngaria regio multo tempore peregrinarum gentium fuit sedes. Olim enim habitauerunt in ea Pannoni & Peones, deinde Gothi, post Gothos Huni, post Hunos Langobardi, Langobardis rursus successerunt Huni, & tandem occupauerunt eam Vngari anno scilicet Christi 900. Et cum multa mala intulissent toti Germaniæ, anno Christi 954. à Cæsare Ottone prope Augustam Vindelicorum cæsi, humiliores effecti sunt. Postea anno Christi 1006. Sanctus Henricus imperator tradidit sororem suam Giselam duci Vngarorum in matrimonium, ut infidelis uir per mulierem sanctam Christo acquireretur, id quod & breui factum est, appellatusque fuit in baptismo dux ille Stephanus, primus Vngariæ Christianus rex, cui successerunt 28. reges usque ad Ferdinandum, qui hoc tempore regnum illud possidet, & est in ordine uicesimus nonus rex. Fuit Vngaria ante paucos annos latissimum regnum, sed per Turcas magna pars est illi adempta. Anno enim Christi 1396. ablata est Bulgaria. Deinde anno 1521. expugnatum fuit Belgradum, uulgo Kriecheuuyssenburg, unicum Vngariæ contra Turcas præsidium. Poloniæ ducatus ab imperatore Ottone secundo erectus est in regnum, sed paulo post cum rex cristas erigeret contra Imperatorem, rursum fuit regnum in ducatum redactum, mansitque ducatus tributarius Romano imperio usque ad annum Christi 1077. Tunc cum Germaniæ principes sediciosi essent contra imperatorem Henricum quartum, dux Poloniæ propria auctoritate sibi imposuit regium diadema, unctus ab episcopis quos in ducatu suo habuit. Metropolis totius regni est Cracouia sita ad fluuium Wisulam quæ aiunt denominatam & constructam anno 50. post Christum natum à Craco primo regionis duce. Est terra ipsa plurimum nemorosa, habens multa pecora & feras, præsertim equos syluestres, uros, ceruos &c. Foditur in regno sal plurimum, unde incolæ maximum faciunt emolumentum, deinde nemora abundant apibus & melle, quæ ferè Polonorum sunt diuitiæ.



POLONIA ET VNGARIA XX·NOVA TABVLA






TRANS SYL

VANIA QVAE ET SEPTEM CASTRA uulgo appellatur, pars est Vngarici regni, altissimis omnibus ex parte cincta montibus. Loquunt incolae pro maiori parte germanice, olim sub Carolo Magno, ut putatur, ex Saxoniam illuc translata. Habuerunt olim proprium ducem, sed postquam regio ipsa Christo nomen dedit, subacta est regno Vngariae, designatus est a rege Vngariae, Praefectus & gubernator, quem sua lingua uocarunt Vaeiuoden. Metropolis regionis uocatur Cibinium, a praeterfluente amne sic appellata, uulgo Hermestat. Post illam secundum tenet locum Pressouia, uulgo Cronenstat, ad quam merces ex Graecia, & hinc rursus ad Budam Vngariae transportantur. Habet regio solum satis fecundum, iuxta oppidum Meduuisch crescit uinum in magna copia, unde & ager ille uocatur Weinland, id est, uinifera regio. Iuxta oppida Clausenburg & Saltzburg, atque in Ceculia foditur sal. Haud procul ab oppidis Schlotten & Altenburg effoditur aurum, sicut prope oppidum Ysenberg ferrum. Aliunt regionem multi amnes, sed praecipui sunt Morossus & Altus, quem Ptolemaeus appellat Allutum, uterque nauigabilis.



TRANSYLVANIA XXI. NOVA TABVLA



GRAECIAE MO-

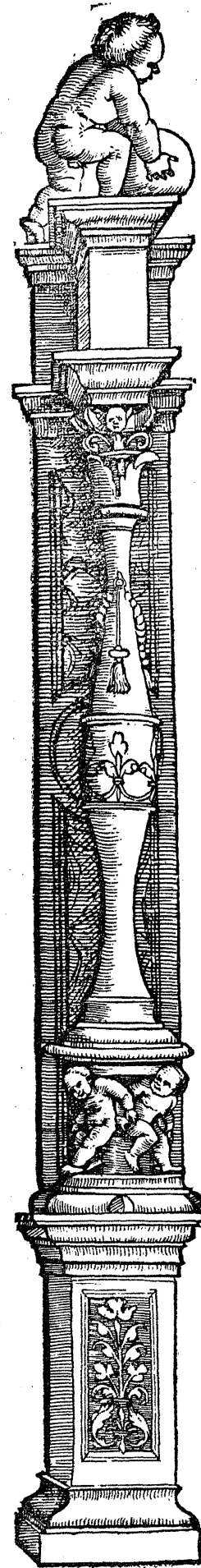
DERNAE FACIES CVM SVCCINCTO IN-
dice nominum, quæ mutationem temporis
fucceffu acceperunt.

Adrianopolis	<i>Eddrenede</i>	Methone	<i>Modon</i>
Aegæum mare	<i>Arcipelago</i>	Naupactus	<i>Lepanto</i>
Alicarnassus	<i>Mefi</i>	Naxos	<i>Nicfia</i>
Amphipolis	<i>Chryfopoli</i>	Nicopolis	<i>Preueza</i>
Apollonia	<i>Apolline</i>	Nicæa	<i>Nichea</i>
Athenæ	<i>Satines</i>	Nicomedia	<i>Nicomidia</i>
Byzantium	<i>Constantinopel, Stampoli</i>	Patmos	<i>Palmofa</i>
Carpathus	<i>Scarpanto</i>	Peloponnesus	<i>Morea</i>
Corinthus	<i>Corintho</i>	Perinthus	<i>Heraclia</i>
Corcyra	<i>Corfu</i>	Proconefus	<i>Marmora</i>
Chios	<i>Scio</i>	Phocæa	<i>Foliauechia</i>
Creta	<i>Candia</i>	Rhodus	<i>Rodo</i>
Dardania	<i>Serua, Rafcia</i>	Salamis	<i>Coluri</i>
Dacia	<i>Valachia</i>	Samos	<i>Samo</i>
Delos	<i>Satiles</i>	Sardica	<i>Triadizza</i>
Drepanum	<i>Melecha</i>	Scodra	<i>Scutari</i>
Ephesus	<i>Epheso</i>	Scopelos	<i>Scopulo</i>
Epidamnus	<i>Durazo</i>	Sicyon	<i>Bafilica</i>
Epidaurus	<i>Ragufia, Dubronic</i>	Sigeum	<i>Iantizzari</i>
Euboea	<i>Nigropont</i>	Smyrna	<i>Leſmyrne</i>
Helleſpontus	<i>Stretto de Gallipoli</i>	Strophades	<i>Striualli</i>
Icaria	<i>Nicaria</i>	Tiberiopolis	<i>Strommizza</i>
Ilium	<i>Troia</i>	Torone	<i>Agiomamma</i>
Lacedæmon	<i>Mizithra</i>	Tragurium	<i>Brazza</i>
Lemnos	<i>Stalimene</i>	Thebæ	<i>Thua</i>
Lesbus	<i>Metelin</i>	Theraſia	<i>Santorini</i>
Melita	<i>Meilda</i>	Theſſalonica	<i>Salonich, Selenic</i>
Melos	<i>Milo</i>	Zacinthus	<i>Zante.</i>
Mefembria	<i>Meximbria</i>		




NOVA GRAECIA XII·NOVA TABVLA



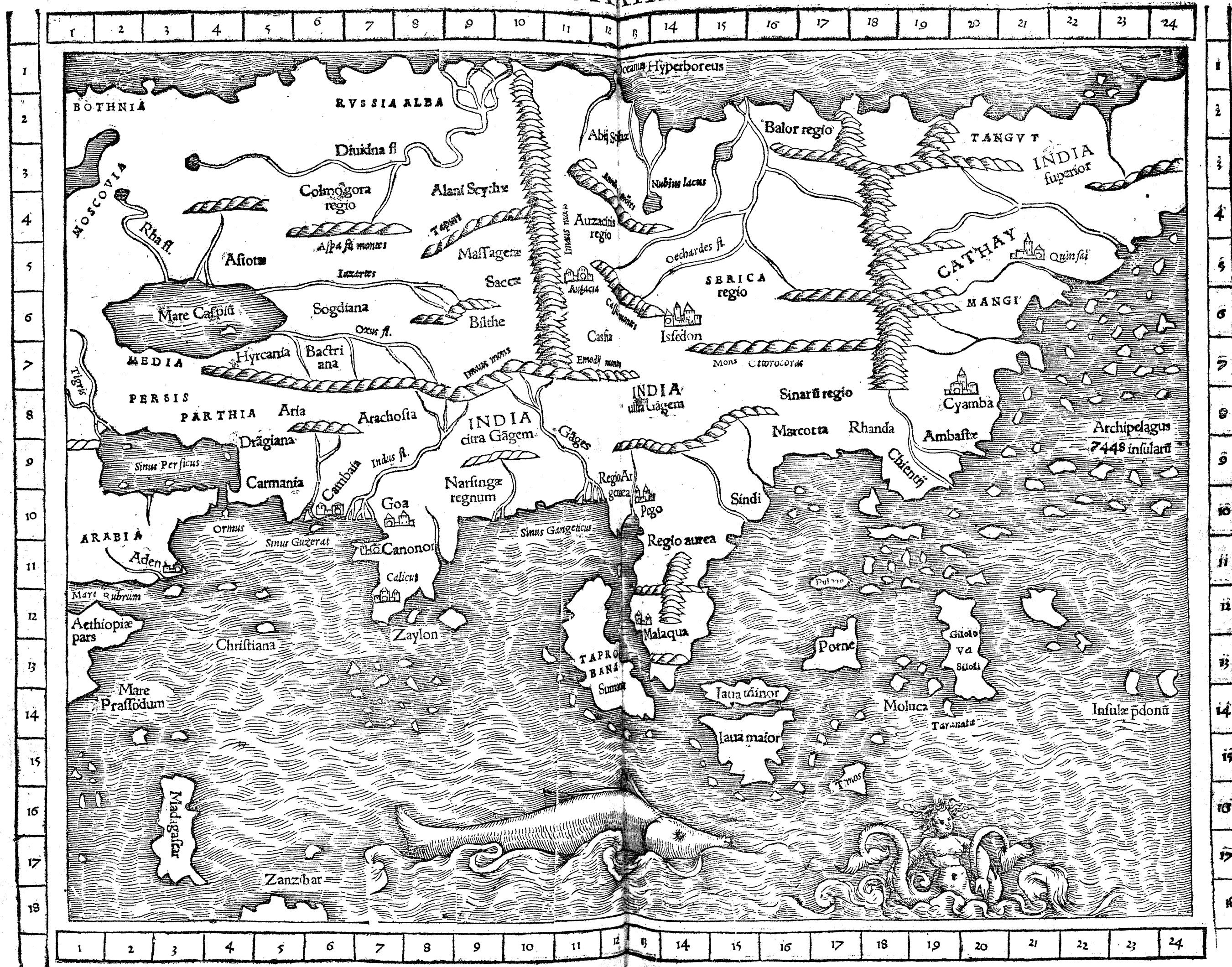


INDIA NOVA.

Noam Indiam tibi lector in ista tabula exhibemus cum infinitis insulis. Dico nouam, quod longe post Ptoleum ab Europis hominibus fuerit illa extrema orientalis regionis portio cum annexis insulis inuenta. Calicut uero, Canonor, Cambaia, Narlinga, & c. regiones sunt non nouae, quippe quae ueteribus, quoque fuerint cognitae, sed noua nomina, & quae nouo navigationis itinere nostro tempore coeperunt adiri. Nam ut in tabula nouae Africae scripsimus, Portugallenses hodie circumeunt totam Africam, & per angustias maris rubri uelificant in Orientem ad Ormum insignem insulam, ad Cambaiam & Calicut nobilissimum emporium, ubi totius Orientis confluunt mercatores, comportantes omnia aromatum genera, cinamomum, piper, gariophylum, zinziberim, thus, lacham, ligna sandalij, nuces muscatas, camphoram, pannos sericeos omnium generum, margaritas & lapides praeciosos uarij generis, muscum, aloen, & c. Nascitur autem in Calicut & regno Narlingae piper, zinziber, cardamomum, myrobalanum & castia: reliqua aliunde importantur. Spiculus nardus & myrobalanum ex Cambaia & uicino regno Cochino aduehuntur. Asportatur quoque inde bombix & sericum in magna copia, sicut & de regno Pego. Inuenitur etiam in eo regno onyx, calcedonius & adamas. In Ormo insula leguntur uniones in magna copia. Zaylon insula mittit rubinos, hyacinthos, saphyros ac topazios. Regnum Malaqua seu Malacha, mittit sandalium, psitacos, elephantes, pardos, & c. Sumatra insula miram habet copiam piperis & serici. Camphora arboris cuiusdam gummi, in Porne insula inuenitur. In insulis uero Monoch & Bandan haud multum a Porne distantibus, crescunt nuces muscatae & gariophylum. Insula Zipangri plurimo abundat auro, & ingentibus pollet diuitijs. Insulae Petan & utraque laua, maior & minor, proferunt magnam copiam piperis, nucum muscatarum, spici, galangae, & caeterorum aromatum. In Madagascari insula plurimi sunt elephantes, & id circo magna est in ea praeciosi eboris nundinatio. Sunt etiam in ea multa nemora sandalorum. Huic haud dissimilis est Zanzibar insula, abundans leonibus, leopardis, & alijs uarijs bestijs syluestribus. De maximo imperio Cathay, de prouincia Mangi, de urbibus Quinsai & Cyamba, multa habes in secundo & tertio libro Pauli Veneti.



INDIA EXTREMA XVIII NOVA TABVLA



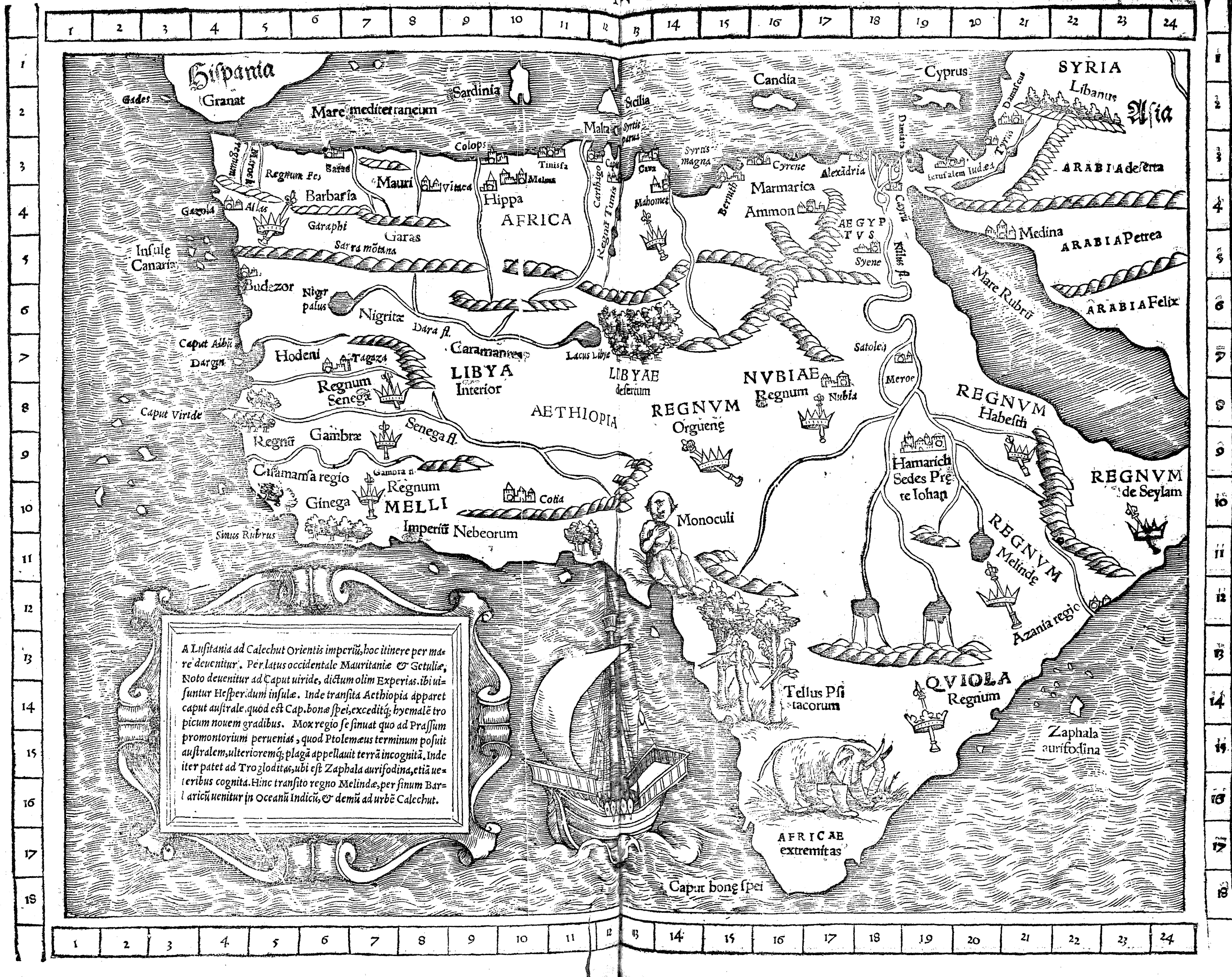
AFRICA NOVA



Frīca una ex tribus orbis partibus, latissima est regio multorū re-
gnorum, populorum, animalium, fluuiorum, montium & deser-
torum refertissima, hodieq; à Portugallēsis circumnauigatur,
qui à Portugallia soluentes recta in austrum tendentes, primum
Gades insulam prætereunt, deinde Mederam insulam, quæ hodie
à Lusitanis incolitur, patetq; circuitu 40. miliarū. Ferax est sacchari & uini, Cre-
tico uino nequaquam cedētis. Post Canarias adeunt insulas, quarum nomina
sunt, Canaria, Teneriffa, Palma, Fractalanea, Magnafors, Grancamaria, Cie-
nera, Ferrum. His relictis Caput album petunt, ubi tellus tota est arenosa & de-
serta, alba & arida usq; ad Nigritas. Succedit Capiti albo Sinus Dargin & insu-
la eiusdem nominis. Est & post Caput album in mediterraneis locus quem Ho-
denum appellant, & hic nullo clauditur muro, sed diuersorium est Arabum &
statio camelorum. Eius regionis incolæ uiuunt ordeo & cariotis, quibus uber-
tim abundant. Mahumetum colunt & Christianos oderunt. Senega fluuius qui
has terras sequitur & totam ferè Aethiopiā interiorem irrigat, Azanegos à
regno Nigritarum determinat. Sunt autē Azanegi homines pauperes & men-
daces, proditores & prauos seruantes mores. In regno Senegæ est locus nomi-
ne Tagaza, unde ingens copia petrei salis aueritur camelis Arabum. Ceterum
ferunt flumen Senegæ derivari à Nilo, eademq; uices cum eo habere. Nam ut
ille Aegyptum, ita hic Aethiopiā reddit irriguam. Rex Senegæ pauper est &
nullas habet urbes, nec annuos redditus, & præterea regnum eius angustos ha-
bet limites. Habet regnum Senegæ ab oriente regionem Tuchmoram, à me-
ridie uero regnum Gambre, uersus autem septentrionem Nigro fluuiō claudi-
tur. Sequitur caput uiride, sic appellatum quod consitum sit arboribus densissi-
mis eisdemq; uirentibus continuo ferè anno. Huic finitimum est regnum Gam-
bre, in quo homines habitant feroces & sæui, subditi cum rege suo magno re-
gi Mellis, qui magnus imperator Nebeorum dicitur. Habet regio illa elephan-
tes syluestres, qui non cicurantur. Huic regno succedit uersus austrum regio
Calamançæ à fluuiō Calamança sic dicta. Hinc à sinu Rubro reflectitur Conti-
nens in orientem, & antequam peruenitur ad Caput bonæ spei, extremam Afric-
anæ terræ aciem, occurrūt uariæ gentes, inter quas quædam nudæ incedunt ut
ex matris utero exierunt, carentes omni uerecundia. Inueniuntur
ibi uaria auium genera, præsertim psittacorum multijū-
gi coloris à quibus & terra illa Terra psi-
tacorum denominatur. Reliqua
patent ex tabula.



AFRICA XXV. NOVA TABVLA.



A Lusitania ad Calechut Orientis imperiū, hoc itinere per mare deuenitur. Per latus occidentale Mauritanie & Getulie, Noto deuenitur ad Caput uiride, dictum olim Experia. ibi uisuntur Hesper. dum insule. Inde transita Aethiopia apparet caput australe. quod est Cap. bonae spei, exceditq; hycmalē tropicum nouem gradibus. Mox regio se sinuat quo ad Prassum promontorium peruenias, quod Ptolemæus terminum posuit australem, ulterioresq; plagā appellauit terrā incognitā. Inde iter patet ad Trogloditas, ubi est Zaphala aurifodina, etiā ueteribus cognita. Hinc transito regno Melindæ, per sinum Barbaricū uenitur in Oceanū Indicū, & demū ad urbē Calechut.

AFRICAE
extremitas

Caput bonae spei




NOVARVM INSV-

LARVM DESCRIPTIO. Infinitus ferè est numerus nouarū insularum, quæ post annum Christi 1490. usq; in hunc diem ab Hispanis sunt inuentæ. Insigni ores sunt, America, Cuba, Hispaniola, Francisca, Terra florida &c. America ab Americo inuatore nomen est sortita, qui anno Christi 1497. ex mandato regis Castiliæ illam intrauit, appellaturq; propter magnitudinē suam Nouus mundus. Et habet plures adiacentes insulas, nempe Parianam, Hispanā, quæ & Offira, Iamicam, quæ & Iamaica & Lamia, Cubam quæ & Fernandina, Iu- catanam, quam incolæ Eccampi uocant, Cozumellam, quæ & Sanctæ crucis, Isabellam, Spagnollā, in qua lignum Guaiacum inuenitur, cuius usus est con- tra morbum gallicū. Incolæ Americæ mares & foeminae omnes nudi incedūt, uiuuntq; in summa libertate, nullum habentes regem aut dominum. Nulla iu- ra aut iustitiam seruant, nec parentes filios docent aut corripiunt. Arcu & sa- gittis pugnant contra confines suos alienæ linguæ. Inueniuntur enim in istis insulis multæ & uarię linguę. Domus eorum sunt constructę instar campana- rum, firmiter ex magnis arboribus solidatę, palmarum folijs desuper cõtectę, aduersus uentos & tempestates tutissimę. Diuitię eorum sunt uariorum colo- rum auium plume & calculi quos ex piscium olibus lapillisq; uiridibus aut candidis faciunt, & ornatus gratia ad genas uel aures suspendunt. Viuunt ex radicibus, fructibus, herbis & uarijs piscibus. Carent farre & omni grano. Cõ- munis paltus est, arborea quędam radix, quam cõminuunt in farinam satis bo- nam. Carnibus non utuntur preterquam hominum. **PARIAS** sub tropico Cancrī sita est. Et est prouincia illa multum amœna fructiferaq; maximis syl- uis plena, quę omni tempore florent. Est & populosa & densa uarijs animalibus syluestribus, presertim auib; diuersorum colorum. In insula Ity nuncupa- ta, homines nudi quoq; incedunt, & corpus uarijs coloribus pingunt, uarijsq; uolucrum pennis adornant. **CANIBALI** seu Canibales ultra equatorem ha- bitantes, crudelissimi sunt homines, quippe qui uitinos homines captos abdu- cunt, mactant & comedunt. Notandum hic, Americam ab alijs uocari Hispan- nam, quam Christophorus Columbus anno Christi 1492. primus inuenit, & postea Americus quoq; inuentam inuisit. Dominica insula, Dominica die re- perta, & hinc sic denominata, inculta est, densis arboribus obducta. Insulā Ca- nibalorum Hispani Guadalipeam, incolę uero Grachanam uocant. Insulam Sanctę crucis incolæ uocant Ayay. In Hispaniola 28. torcularia referuntur ere- cta, quibus magna sacchari copia extorquetur.



NOVAE INSVLAE XVI NOVA TABVLA





B A S I L E A E

C I N A H E N R I C
M E N S E M A R T I
M . D . L

F F I

CLAVDII PTOLE-

M A E I A L E X A N D R I N I , G E O G R A P H I C A E
enarrationis, Liber primus.

In quo differat Geographia à Chorographia.


C A P V T I.



EOGRAPHIA imitatio est picturae totius partis terrae cognitae; cum his, quae sibi quasi uniuersaliter sunt annexa. Differt autem à Chorographia, nam illa per partes loca refecat, seorsumque singula & unum quodque iuxta se constituit, ac ferme omnia etiam minutissima illa quae deprehendere possumus describit, ueluti portus, uicos, populos, necnon à primoribus fluminibus, diuertigia, & his similia: Geographiae autem proprium est, unam & continuam terram cognitam ostendere, quemadmodum se habeat natura & positio, eaque solum in omnino deprehensibilioribus uersatur descriptionibus, ueluti sinuum, & ciuitatum magnarum, gentium quoque, & fluuioꝝ, necnon circa ea, quae secundum speciem uniuscuiusque sunt insigniora. Porro finis Chorographicus eonexione particulari continetur, ueluti si quis aure tantum aut oculum imitetur. Geographicus autem contemplatione totius, proportionaliter his, qui integrum caput describunt. Quam enim omnibus quae superponuntur imaginibus, praecipue partes necessario atque in primis adaptentur, ac etiam picturas excepturae sunt, distantis, sufficienti remotione oculorum commensuratae esse debeant, siue perfectum sit quod pingitur, siue particulare, quocumque sensibilibus percipi ualeat: ratio nabiliter simul & utiliter sequitur est, ut Chorographiae minutissime proprietates, Geographiae autem regiones ipsarum cum his quae uniuersaliter eis adiacent, attribuatur. Quoniam & primariae orbis partes, regionum nempe situs, tam magnitudine quam mensuratione re-

cte sunt coordinate. At inter has ipsas ut sese habeant, quamplurimae sunt differentiae. Versatur autem Chorographia ut plurimum circa quale magis dissonendum, quam circa quantum: siquidem ubique qualitatis curam gerit; at non ita commensurationis positionum. Geographia autem circa quantum magis, quam circa quale: quandoquidem in omnibus diligentem proportionis distantiarum rationem habet: similitudinibus uero usque ad maximarum partium circumscriptiones, & iuxta figuram ipsam tantum. Vnde illa quidem locorum eget pictura, nemoque eam recte exercebit, nisi uir pingendi gnarus: haec uero nequaquam; nam per lineas etiam tenues ac denotationes tantum, positiones & uniuersi figuraciones ostendere potest. Quapropter illa quidem haudquaquam mathematico indiget instituto, hic uero pars ea praecipue requiritur. Considerare enim oportet, & totius terrae figuram ac magnitudinem, necnon situm eius ad coelum, quo cognita ipsius pars, quantam sit, & qualis, recenseri possit, in super & loca eius singula, sub quibus coelestis sphaera sita sint parallelis, ex quibus & noctium & dierum magnitudines, & quae nam stellae fixae uerticales fiant, & quae super terram, quaeque sub terra ferantur semper: ac omnia quae de habitationis ratione connectimus, percipi possunt. Quae cuncta sublimissime ac pulcherrime sunt speculationis, quam humanis deprehensionibus, per Mathematicarum rationes ostendi possit, quo pacto coelum ipsum natura se habeat, quoniam am nobis magna ex parte conspicuum esse potest. Terra autem per imaginem, quia licet certa sit & maxima, non tam

AA meri



men nos circūambit, neque tota simul, neque particulatim ab eisdem hominibus peragrari potest.

ANNOTATIONES IN
primum caput.

Distinguit author in hoc primo capite Geographiam à Chorographia, asseritq; hanc ab ista differre in tribus. Primo, Geographus describit uniuersaliores orbis terræ partes, secundum rectam iustamq; symmetrie rationem, tam ad se inuicem, quam ad totum terrarum orbem & ambitum. Chorographus uero describit singulas partes diuisim, etiam minutas quasq; , puta explicat seorsum pictura certa locum aliquem absque omni comparatione ad alia loca atq; ad totum terræ ambitum. Hanc differentiam Ptolemæus exprimit exemplo & comparatione artis pictorum, qui in figurandis corporum imaginibus, maiora membra primum lineis suis explicant, uelut caput, brachia, manus, pedes, uentre, coxas, crura, pedes. Deinde minuit membra illis maioribus contenta, uelut oculum, nasum, os. &c. suis lineamentis & aptis coloribus representat. Sic etiam geographia maiora loca, uelut celebriores ciuitates, integras prouincias, & maiora flumina descriptione representat. Chorographia uero minuta quaedam loca, uelut uillas, arces, portus, riuulos, prata, saltus, &c. quam similis potest accommodatis coloribus explicare molitur. Altera differentia hæc assignatur, quod Chorographus aduertit qualitatem loci, hoc est, accidentia, Geographus autem uersatur circa quantitatem & symmetriam locorum, tum inter se, tum ad totum telluris ambitum. Tertium discrimen est, quod Chorographos necesse est esse pictores, qui singulorum locorum faciem & qualitatem adamusim pictura exprimant. Geographus autem per exiles punctos, quibus loca ciuitatesq; significantur & ipsorum nominum inscriptiones, conatur indicare & eorum situs, atq; totius terrarum orbis figuram. Hinc est, quod chorographia mathematica institutionis nihil eget, geographia uero mathematica plurimum est necessaria.

Quæ nam sint ad Geographiam præsupponenda. Cap. II.



Quis igitur finis sit eius, qui Geographiam exercere uelit, ac in quo differat à Chorographia, per hæc quasi summatim sit nota

tum. Cum uero impræsentiarū sit propositum, nostræ habitabilis describere orbem, ut quam maxime cum ueritate cōgruat, necesse sit arbitramur præmittere, peregrinationis historiā esse, quæ notitiam præster ad institutionem talem, ut potest quæ plurimum afferat cognitionis, ex traditione eorum qui præditi scientia speculatiua, regiones particulatim peragrarunt: quodq; cōsideratio ac traditio hæc partim sit geometrica, partim uero superiorum constet obseruatione. Si quidem ad Geometriam spectat, quod per subtiles distantiarum dimensioes locorum inter se positiones reddat manifestæ: ad obseruationem autem superiorum, quod idem fiat per apparentia, ex instrumentis, quibus astra & uibræ obseruatur, quod & perfectius est & certius, alterum autem difficilius, ac illius indigebis opè. Primum enim quum necessarium existat, ut supponatur, secundum utrumque modum, ad quamnam mundi positionem, duorum locorum inquisitionem distantia uergat, (nō enim simpliciter, aut solū hoc scire oportet, quantum locus unus distet ab alio, sed quoniam uersus, hoc est, ut dicere sciamus, num ad septentrionem, aut ortum, siue ad partiliores eorum inclinationes tendat) impossibile est, exacte hoc cōsiderare, absq; obseruatione, quæ per prædicta fit instrumentā, per quæ in omni loco ac tēpore facile, & lineæ meridianæ positio ostēditur, & per ipsam ignotæ locorum distantia. Inde & hoc cōcedi necesse est, dimensionem, quæ per numerum fit stadiorū, haud quamquam certam nobis iuxta ueritatem præbere deprehensionem: quoniam raro in uias rectas incidere contingit, propter circuitus uarios, qui & eūtibis & nauigantibus occurrere solent: & quia necesse est, ad rectitudinem inueniendā, id, quod in uis, tam ex qualitibus, quam ex quantitatibus redundat, cōiecturando tantum, ab integris subtrahere stadijs. In nauigationibus autem uentorum flatus, qui ut plurimum

uire easdem haud seruāt, ad iudicandum penitus norma carent. Insuper licet distantia quedā inter duo loca emensa exacte cognita fuerit, nō ideo tamē ratio ipsius ad totius terræ ambitū, nec positio, utrius ad æquinoctialem seu polos tēdat, patebit. Dimensio uero, quæ fit per cœli apparentia, certam de singulis his cognitionē affert, ostēditq; qualesnam circumferētiās inuicem per loca subiecta descripti intercipiāt circuli, paralleliq; & meridiani: hoc est, paralleli circumferētiās, quæ incidunt inter ipsos & æquinoctialem, meridianorum: illi autem eas, quæ cōtinentur ab ipsis, & æquinoctialis, & parallelorū: ac etiā qualem circumferētiā duo intercipiāt loca, circuli illius, qui in terra maximus scribitur. Nihil deniq; stadiorū indiget dinumeratione, siue ad rationē earū partium, quæ à terra sunt, siue ad descriptionis circuitū uniuersum: sufficit enim supponere ambitum telluris in partes quotquot uoluerimus, per totidemq; partes ostendere distantias in circulis maximis, super telluris superficie descriptis. Sed forsitan ad diuidendum nostris dimensionibus totum ambitū, aut partes illius in subiecta ac nota interualla hæc minus sufficient. Ideo huius rei gratia solū, necesse fuit uiam quandam rectam adaptare circumferētiæ, quæ iuxta cōtinentiam similis esset maximo circulo, ac rationem huius sumere ad circulum qui fit ex apparentibus: stadiorū uero numerum, qui sub ipsa continetur, ex dimensione quæ fit à partē data, sicq; multitudinē stadiorum totius ambitus demonstrare. Cū enim ex mathematicis præsupponat, cōtinuam & terræ & maris superficiē, quasi per totas partes esse rotundā, & idem centrum habere cum sphaera cœlesti: sequitur etiā singulas ipsius incisiones cōmunes, quæ ex centro in planum, necnon ex dictis emittuntur superficiebus, maximos in semetipsis face- re circulos, angulosq; in ipso plano ad centrū conclusos, similes circulorū intercipere portiones, distantiarū earum,

quæ in terra sunt. Ac ideo quantitatem stadiorū, ubi directā fuerint, ex dimensionibus accipi posse: rationem uero quæ ad totum est ambitū ex ipsis quidē nullatenus, propter defectū per- tingentiæ parabolæ. A simili autem circumferētiā circuli cœlestis, recte sumuntur, quoniam ratio illius ad proprium ambitum deprehēdi potest, eadem autem fit et à simili partē circa terram, ad circulum in eam maximum.

In caput secundum annot.

Habet, inquit, geographia sua principia & fundamenta quibus innititur, sine quibus nemo eam perfecte scire & acquirere poterit. Potissimum autem antecedens est historia itineraria & literarum monumenta, ab illis quidem tradita, qui plurima loca in terra marisq; certis longitudinum latitudinumque differentijs obseruauerunt. Sine illustratione enim & regionum inspectione, nemo potest recte aliquam describere prouinciam: quales tamen hodie multi inueniuntur, qui regiones, quas nunquam uiderunt aut peragrarunt præsumunt describere, id quod fortassis & authori ipsi (absit dicto inuidia) imputari potest, qui Germaniam nostram sine ulla obseruatione descripsisse uidetur, cum nec meridiani nec designate poli eleuationes locis ipsis respondeant. Declarat consequenter duplicem esse historiam, unam geometricam alteram meteoroscopiam, & hanc quidem faciliorem & incertiorē, illam uero perfectiorem & infallibilem affirmat. Geometrica per tenuem mensurationem distantiarum, ipsas locorum positiones adinuicem ostendit. Meteoroscopia uero idem per cœlitus apparentia, cum astrolabijs & sciotheris instrumentis efficit. Nec satis est scire, quantum hic locus ab illo distiterit, nisi & hoc sciatur, ad quam mundi plagam uergat itineris inclinatio, id quod sine instrumentorum obseruatione haud facile effici potest, quæ meridianæ lineæ positionem manifestant: qua cognita, expetita distantia atque inclinatum iter facile deprehendi possunt. Addimus tamen & hoc, sine cœlestium inspectione posse inueniri lineam meridianam & ex consequenti reliquas plagarum inclinationes, nempe per magnetem, quo hodie passim nauæ & ingeniosiores uiatores utuntur. At poli eleuatio sine superiorum inspectione haberi nequit. Caterum meteoroscopia instrumenta,

manifestant distantiarum dimensionem & locorum situs per solis & lunæ, reliquorumque siderum, supra quosque civitatum & locorum horizontes elevationem, & per alia quæ in caelo considerantur, ut sunt eclipses, pro quibus deprehendis utimus astralibus & scioteris, id est, umbrarum observatorij instrumentis. Collatis consequenter duabus historijs, præfertur meteorosopia geometricæ, nam per eam reperitur directæ duorum quorumque locorum distantia, et certus eorum ad æquinoctialem & polos mundi situs, præterea totus ambitus terræ, ipsiusque ad cognitam duorum locorum distantiam ratio: idque ex his præsuppositis, quod maris & terræ una & cõtinua sit superficies, quodque terra pro maiori parte spherica sit figura & centrum idem habeat cum centro spherarum cœlestium: demum quod si terra super centro suo plano aliquo secetur, communis sectio sphericæ superficiei terræ & eiusdem plani secantis sit maximus in terra circulus. Hæc, inquit, per geometricam tantum historiam, seu per solam observationem distantiarum itinerum inveniri non possunt.

QUALITER A STADIORVM numero alicuius distantie rectæ, licet non sub eodem sit meridiano, ambitus terreni stadiorum numeri accipiantur & contra. Cap. III.



Vi ante nos fuerunt, non solum rectam aliquam distantiam in terra inquirebant, ubi maximi circuli facit circumferentiam, sed etiam quoque, quæ positionem in unius meridiani plano haberet: per Sciotosque observabant signa duo, quæ super verticem erant distantie, iuxta circumferentiam, quæ sub ipsis interceptabatur meridianis, quæ similis esset itinere: quumque hæc singulatim, ut diximus, in plano constituebantur, lineæ rectæ, quæ per extremitates ad signa, quæ super verticem erant, egrediebantur, inter se concurrebant, quia centrum circulorum, commune erat coincidentie signum. Quanta igitur apparebat circumferentia, quæ inter signa erat verticalia, ac pars esset circuli, qui per polos scribitur, tantam etiam sup-

ponebant in terra distantiam ambitus totius. Vnde si etiam non per polos circulum secundum dimensionem sumperimus distantiam, sed à quolibet maximorum, propositum ostendi potest. Idem nobis patebit, si per instrumentum, quò sublimiora considerantur, elevationes poli in terminis fuerint observatæ, necnon positione animadversa, quam distantia ad alium habet meridianum. Per quod etiam Meteoroscopium multa alia utilissima facile deprehendere possumus. Sed & quolibet die & nocte iuxta observationis locum elevationem poli Borealis omnique horæ situm meridionalem, necnon habitudines declinationum ad ipsum, hoc est, quales faciat angulos per viam descriptus circulus maximus cum meridiano, ad signum quod est super verticem, per quos similiter quæsitam circumferentiam ex ipso ostendimus Meteoroscopio: & eam quoque quæ inter duos interceptitur meridianos, quum alij fuerint, quàm æquinoctialis paralleli. Ita ut per talem modum si solum distantia una recta in terra fuerit dimensa, totus etiam numerus stadiorum, quos ambitus continet, inveniri possit. Per hæc inde reliquum, necnon aliorum itinerum intervalla, etiam sine dimensione cognoscuntur, licet non penitus fuerint recta, neque sub eodem meridiano aut parallelo constituta dummodo id quod ad omnem inclinationem proprium est, diligenter accipiantur, pariter & terminorum elevationes observentur. Rursus etiam per rationem circumferentiarum, quæ distantiam extendit ad circulum maximum, stadiorum quoque multitudo à deprehenso totius terræ ambitu facile considerari potest.

In Caput tertium annot.

Ostendit Ptolemæus in hoc capite rationem inveniendi directam distantiam inter duo loca, & primo quidem ponit priscorum geographorum rationem & modum. Deinde super eadem ratione inuestiganda, subiungit generalem quamdam præceptionem, quæ scilicet consistit in usu cuiusdam

cuiusdam instrumenti meteoroscopij, cuius utilitatem in fine quoque ponit. Ad inquirendum itaque stadiorum ambitus terræ multitudinem, non tantum sub æquatore, verum & sub quolibet meridiano per utrumque polum ducto observatio fieri potest, puta si duo verticalia signa seu puncta in eodem meridiano per instrumentum idoneum observentur, arcusque cœlestis interceptus in gradibus & minutis numeretur, id quod per poli borealis altitudinem facile fieri potest, quanta sit itineraria distantia inter duo loca illis supposita, scietur quoque absque difficultate. Nam duæ lineæ ex verticalibus punctis ad centrum terræ ductæ, abscindunt tantum spatium de ambitu terræ, quantum termini earum interceptum in circulo cœlesti: Vt si verticalia puncta in caelo interceptant decem gradus, lineæ hinc ad centrum mundi ductæ, in superficie terræ includent quoque decem gradus terre tres. Cumque illis respondent 1560 miliaria germanica, consequens erit totum ambitum terræ secundum maximum circulum completi miliaria germanica 5400. Plinius collegit stadia 252000, facientibus 700. Stadia unum gradum, Ptolemæus vero dicit 500. Stadia respondere uni gradui. Aequa itaque proportio est inter portionem seu intercapedinē cœlestis quam posuimus esse decem graduum, & inter distantiam terre tres, utraque intercapedinē ad suum relata circum. Porro quando ultra dicitur, omni die ac nocte in observationis loco, elevationem borealis poli posse deprehendi, id verum est quando sol in terdiu & stelle noctu videri possunt. Nouit enim Astronomus cottidie, in quo signo & gradu sit sol, nouit etiam quot gradibus singuli signorum gradus declinent in ecliptica ab æquatore, & illi additi elevationi horizontali aut subtrahiti ab ea, manifestant elevationem æquatoris. Elevationem autem æquatoris subtrahita à 90. gradibus, poli ostendit altitudinem. Supputatio ista commodius fit in meridie. Quod si idem noctu inuestigare uolueris, necesse est ut obserues stellam aliquam tibi notam et cuius scias declinationē ab æquatore, elevationem que eius supra horizontem aduerias, & agas ut prius egisti cum sole. Quomodo uero omnibus horis situs meridionalis in certo loco à ueteribus per instrumentum fuerit deprehensus, præsertim quando solares radij non apparuerunt, non satis constat, sicut nec perspicuum est, quale instrumentum fuerit meteoroscopium, quippe quod Iohannes de monte regio censet parum aut nihil differre ab armilla, uerum uero plurimum dis-

ferre sentit, at nostro uero facile omni hora per magnetem deprehenditur linea meridiana. Et quod sequitur in textu: Nec non habitudines declinationum ad ipsum; hunc habet sensum: quantum quis ab ipso meridiano declinauerit, seu quamcunque agat uiam; id scire poterit per meteoroscopium, sicut & qualem angulum scriptus per eiusdem itineris spatium circulus maximus ad eandem lineam meridianam constituat, quod & magnes nobis hodie manifestat, præsertim ubi uisus in planicie libere emitti potest ad locum quem obseruare conamur.

QVOD EA QVAE EX APARENTIBUS obseruata sunt, præferri debeat ijs, quæ ex peregrinationis comperta sunt historia.

Cap. IIII.



Gitur, quum hæc ita se habeant; si ij, qui particulatim regiones peragrarunt, talibus quibusdam obseruationibus usi fuissent, certam penitus orbis descriptionem facere potuissent. Verum quum solus Hipparchus; nobis paucarum ciuitatum (respectu tantæ multitudinis, quæ in Geographia designare necesse est) elevationes poli Borealis tradiderit, easque eidem subiectas parallelo: Quiddam uero cum illis pariter loca quædam opposita, non quæ equaliter ab æquinoctiali distarent, sed quæ planæ sub eodem essent meridiano, ex eo quod mutua eorum nauigationes secundæ ad arcum uel northum tenderent. Distantiæ uero quam plurimæ, & præcipuæ illæ, quæ ad ortum uel occasum uergunt, imperfectiorem assequuntur sunt traditionem: non incuria eorum, qui historiis condiderunt, sed ideo forsitan, quia considerationes Mathematicales nondum exacte erant perceptæ, nec adhuc multæ defectiões Lunares eodem tempore, in locis diuersis obseruatæ fuerant. Nam literis mandatum est Eclipsim eam, quæ hora quinta in Arbelis accidit, Carthaginè apparuisse secunda. Ex quibus manifestum redditur, quot temporibus æquinoctialibus inter se loca distent, ad ortum uel occasum. Rationabile quoque erit.

& his cōsequens, eum qui Cosmograp-
phiam tractare uelit, ea loca, quæ per
diligentiores obseruationes deprehen-
sa sunt, designationi suæ tanquam fun-
damenta quædam præsupponere, quæ
uero ab alijs tradita sunt, his adaptare,
quousque positiones eorum inuicem,
cum ijs, quæ prius fuerunt obseruata
tanquam traditionibus certiora, potis-
simum congruant.

In Caput quartum annot.

Docet in hoc capite Ptolemæus in lustrando
orbem aut describendam particulari regione, subijci-
endum in primis aptum fundamentum, & secun-
dum rectam symmetriam ponenda loca, quorum
longitudines per defectus solares aut lunares, la-
titudines uero per organa mathematica inuesti-
gandæ sunt. His diligenter obseruatis, licebit de-
inde connectere & alia loca, quorum positiones
in longitudine & latitudine non tam certa ratio-
ne sunt deprehensa, atque cum prioribus ac cer-
tis illis locis, loca illa posteriora & incerta sic ad-
aptare, ut eorum in subiecta descriptione positio-
nes, ueris eorum in terra sitibus quam maxime
congruant. Vt si imperator aut princeps aliquis
cuperet ex arte describendam Germaniam, quæ
tuor ad minus mathematici essent constituendæ, qui
meridianos obseruarent occidentalem & orienta-
lem, tempore eclipsis lunaris. Per initium eclipsis,
intelligit initium totalis defectiois, & non initium
primum in tenebras illapsus, quod tam exacte à plu-
ribus non possit obseruari. Vnus itaque obserua-
ret hic Basileæ, alius in Holandia, ubi Rhenus ma-
re ingreditur, & hi limitem occidentalem certissi-
mum designare possent. Alij duo statuendi essent
ab ortu Germaniæ, unus in Vienna Austriæ & ali-
us in Danisco aut propè, qui limitem designarent
orientalem. Quibus habitis, facile inter media lo-
ca subsidio itinerum & eleuationum polarium in-
scribi possent. Itaque si ueteres talibus obserua-
tionibus fuissent usitacionem potuissent facere or-
bis descriptionem. Hipparchus quidem memora-
tur in paucis ciuitatibus eleuationes borealis poli
tradidisse, præsertim quæ sub eisdem iacent paral-
lelis. Quidam alij post eum & aliqua loca signa-
runt, quæ simpliciter sub eisdem sita erant meridia-
nis, id quod ex navigationibus in septentrionem
aut austrum collegerunt. Non enim eo tempore
plures in orbe fuerunt in mathematica edocti, qui
simul in diuersis locis lunares obseruarent defe-

ctiones, à quibus potissimum regionum petenda est
longitudo. Aut si fuerunt, mutuum sui cognitionem
non habuerunt, nec obseruatas defectioes mutuo
communicarunt, sicut postea factum est, quando u-
nus in Arbelis, alius in Carhedone unam & ean-
dem obseruauerunt eclipsim. Vbi notandum, Arbe-
las urbem esse Assyriæ, ubi olim Alexander Magnus
strauit exercitum Darij, cuius longitudinem Pto-
lemæus signat gradus 80. Carhedon uero puta-
tur esse Carthago, cuius longitudinē idē Ptolemæ-
us signat gradus 35. Subtractis autem 35. gradi-
bus à 80. gradibus, remanent 45. gradus, qui fa-
ciunt tria tempora æquinoctialia, id est, tres horas.
Alij tamen per tempora æquinoctialia intelligunt
gradus æquatoris, eo quod reuolutione æquatoris
per raptum primi mobilis, consiciantur anni, men-
ses, dies, noctes, horæ & horarum minutie.

Q U O D HISTORIIS NOVISSIS
mis magis sit adhibendum, propter mutatio-
nes, quæ per tempora accidunt in
terra. Cap. V.

Item descriptionis aggressio, tali forsitan cōtinet
proposito: uerū quum in
omnibus locis, quæ nō pe-
nitius uel propter magni-
tudinis excessum, uel quia nō semper
eodem se habeant modo, deprehensa
sunt, semper unūquodq; tempus histo-
riam, tãquã certiorē præferre solet: ita
etiam in Geographia accidit. Constat
enim per ipsam tēporum traditiones,
multas partes cōtinētis terræ, quæ à no-
bis habitæ, nondū propter difficilem
magnitudinis peragrationē ad notitiã
peruenisse. Quasdam uero nō tales ac-
ferri esse, eorū culpa qui historias exce-
perūt fabulosissimas. Nonnullas autē
nūc lōge aliter quàm olim habere, uel pro-
pter particulares earū deualtationes,
uel etiã immutationes. Vnde necesse est
ut ibi nouissimis tēporis nostri tradi-
tionibus, penitus quasi adhareamus,
obseruantes obiter & historiarū antiquarū
expositionē, necnon prædictorū diju-
dicationem, ut liquere possit, quid sit de-
dignum, quid uel sit errorem.

In Caput quintum annot.

Ostendit hætenus Ptolemæus quibus cautelis
uti oportet geographum in regionū descriptione,
ut scilicet

ut scilicet locorum distantias iuxta illam symme-
triam & proportionem quam in terræ superficie
habent tabulis imponat, nunc docet, ut cautus quo-
que existat in designandis limitibus regionum &
satrapiarum seu prouinciarum atque alijs particu-
laribus locis inferendis, accommodans sese tempo-
ribus suis, inuitensque ueris historijs & relinquens
ea quæ fabulose à quibusdã traduntur. Et quanta
quã terræ semper maneat eadem atque in eadem
forma & dispositione, quædam denique regna ac
territoria hodie sic sese habeant ut olim, nibilo-
minus temporis successu grandes sunt mutationes
in ipsis regnis, territorijs, populis & ciuitatibus.
Delentur enim non nunquam regna aut transse-
runtur, exurgunt que noua, sic multe nationes in
unam contrahuntur, aut una in plures segregatur,
solitudines fiunt habitabiles, & habitabiles redigi-
tur in solitudinem. Insignia nemora exciduntur &
fiunt habitatio hominum, ciuitates que magne abo-
lentur & oriuntur alie. Vbi est hodie florentis-
simum illud Macedonia regnum, ubi Epiri regnū,
ubi Atheniensium, ubi Lacedæmoniorum, cætera-
rumque insignium Græciæ ciuitatum imperium? Vbi
Carthago, ubi Tyrus, ubi denique Roma cum suo
imperio? Et è diuerso uidemus, quomodo solitaria
illa, & ut Taciti utar uerbis, squalida & tristis
caelo Germania, à Ptolemæi temporibus creuerit
in cultissimam terram, innumeras habere regiones,
urbes & populos. Sic Sarmatiam Europæam hō-
die in plurima uidemus partitam regnã: ubi olim
uix unum fuisse constat. Nam habet Vngariam,
Poloniam, Moscouiam, Lithuaniam, &c. Exortum
est quoque post Ptolemæi tempora regnum Da-
niæ, regnum Norbergie atque Suetiæ. adimentæ
sunt nouæ insule, explorata tota Africa, & ut se-
mel dicam, tota facies terræ est inuoluta, aliamque
induit formam. Recte ergo præcipit in hoc capite
Ptolemæus, ut in designandis regnis, & in Satra-
piarum circumscribendis terminis atque in collo-
candis particularibus locis, utamur eis autoribus,
qui nostro tempore uiciniores existerunt, aduer-
santes, quod illorū scriptura ueritati consentiat,
quodque alienum sit à ueritate.

DE GEOGRAPHICA MARINI
enarratione. Cap. VI.

Marinus itaque Tyrius, notis-
simus eorū qui nostro fue-
runt tēpore, parti huic sum-
mo studio incubuisse uidetur.
Patet enim plurimas eū historias euol-

uisse, ultra eas etiam quæ prioribus cog-
nitiæ fuerat temporibus ac scripta fe-
re omnium qui eum præcessere, diligen-
tissime percepisse. Quoniam ea quæ
minus decenter, tã à priscis illis, quam
à semetipso credita fuerat, decenti pri-
mum rectificatione exornauit: quem
admodum ex æditionibus ipsius emen-
dationis tabulæ Geographicæ (nam
plures sunt) cōsiderare licet. Proinde;
si cerneremus, nihil in ultima sua deef-
se cōpositiōe, possemusque ex solis mō-
numētis illis, orbis designationē perfi-
cere, nullū ulterius in hac re laborē su-
sciperemus; uerū cū manifeste liqueat,
quædam eum cū minus fide digna perce-
ptione collegisse, sapius præterea in de-
scriptionis institutione, nec facilitatis;
neque de dimentionibus debitã curã ha-
buisse: iuste moti sumus, ut utri huius
negociū susceptū, quantum opere precitū
arbitramur; ad rationabiliorē, et utilio-
rem reduceremus modum. Quod qui-
dem quæ succinctius possumus, facere cō-
nabimur, considerantes, breuibus nos
ea, quæ ad utraq; speciem conferūt, ratio-
ne quadã cōsequi posse. Ac primū qui-
dem ab historia initium faciemus, securū
dem quæ existimat ipse, & lōgitudinem
terræ cognitiæ plus ad orientē, latitudi-
nem uero ad meridiē, p̄ducit oportere.
Deinde forsitan nō inepte totius super-
ficie distantiam, ab ortu occasum usque;
longitudinē, eã uero quæ est ab arcto;
meridiē uersus, latitudinē uocabimus.
Quoniã & parallelas, iuxta motū cœ-
lestē, eodē appellabimus nomine. Sed
& uniuersaliter quidē distantiam maiori,
recte lōgitudo est attribuenda: siquidē
planē hoc ab omnibus concessum est;
quod orbis terrarū distantia, ab ortu uersus
occasum, longe maior existit, quam eã
quæ à septentrione est ad meridiem.

In Caput sextum annot.

Fuerunt multi ante Ptolemæum qui orbis de-
scriptionem parare tentarunt, & id quidem tunc
commodius quam hodie efficere poterunt, quod
tunc imperia latissime paterent, & docti apud
cunctas nationes etiam barbaras celebres haberent
tur; hodie autem apud Turcicam gentem atque

Tartarum, quæ maiorem orbis occupant partem, nullius sunt precij, quippe qui nullas curant disciplinas, nec licet tuto adire eos: non sic olim, quam non ignoremus in profectibus militariibus, multas fuisse descriptas regiones. Itaque inter eos qui ante Ptolemæum scripserunt, Marinus præ cæteris commendatur, quippe qui diligentius alijs in Geographia scripsit, quamquam scripta illius in quibusdam non careant reprehensione. Nam nunquam sic semet inuoluit, ut longitudinem pro latitudine & contra latitudinem pro longitudine posuerit. Deinde, quod non docuit, quo pacto orbis descriptio fieri in plano debeat, & tertio longitudinem & aliquando latitudinem maiorem fecerit quam ars ipsa exegerit. Hæc tria conatur Ptolemæus corrigere, idque in sequentibus libris. De finit præterea in calce huius capituli longitudinem et latitudinem, asserens terræ spacium, quod ab ortu in occasum porrigitur appellari longitudinem, & quod ab austro in septentrionem uergit uocari latitudinem. Non autem in incepte hæc pars quæ ab ortu ad occasum uergit uocatur longitudo, nam est multo longior ea parte quæ ab arcto in nothum porrigitur.

Rectificatio distantie latitudinis terræ cognite, ex apparentibus secundum Marinum. Cap. VII.

RIMVM igitur latitudinis terminum præsupponit ipse Thylen, sub parallelo, qui borealissimam terræ nobis cognitæ partem segregat. Parallelum uero hunc demonstrat ab æquinoctiali distare ad summum partibus 63. qualium est circulus meridianus trecentarum sexaginta: stadia uero milibus triginta, ac insuper mille quingentis, ita, ut pars unâ quingenta ferme comprehendat stadia. Deinde Aethiopiæ regionem quæ uocatur Agisymba, & Prassum promontorium sub eo ponit parallelo, qui australissimum terræ cognitæ finit terminum, quem etiam sub hyberno ponit tropico: ita ut secundum ipsum, tota orbis latitudo, iuncto tropico hyberno partium fiat octuaginta septem, stadia uero compleat quadraginta & tria milia quingenta. Quinetiam rationaliter finem australis demonstrare co-

natur, per apparentia quedam, ut ipse putat, nec non per itinera, quæ & terra & mari historijs sunt prodita, quæ singula quasi ex transcurso consideranda erunt. Sanè in enumeratione apparentium, compositione sua tertia, ita ait: Zodiacus in zona torrida totus super ipsam apparet, quapropter in ea transmutatur umbra ac omnia astra occidunt & oriuntur. Sola autem Vrsa minor tota supra terram apparere incipit, in borealioribus Ocei, stadia quingentis milibus quingentis. Parallelus enim per Ocelem partibus eleuat undecim ac quinta duplici. Ab Hipparcho autem traditur, minoris Vrsæ stellam borealissimam, ultimam autem caudæ, à polo distare partibus duodecim, quintisque duabus. Porro istis, inquit, quæ ab æquinoctiali ad æstiuum progrediuntur tropicum, plus borealis semper plus supra horizontem atollit, australis uero, plus sub horizonte deprimitur. Qui uero ab æquinoctiali ad brumalem pergunt tropicum, istis plus australis supra horizontem eleuatur, borealis uero sub horizonte mergitur, igitur per hæc solum exponit quæ accidere debent locis, quæ sub æquinoctiali sunt, uel inter tropicos posita. At qui, si etiam ita se habeat historia, apparentia tamen in locis, æquinoctiali australioribus, nequaquam appositum, ueluti quænam stellæ super uerticem fiant, in locis illis, quæ æquinoctiali sunt australiora, aut quæ ad austrum declinent umbræ meridianæ in æquinoctiis, utrum uero Vrsæ minoris stellæ omnes orientem & occidentem: ac rursus quænam ex ipsis penitus non appareant, quum plus australis super horizontem eleuat. In cæteris inde dicit, quedam obseruata esse apparentia, uerum nec illa propositum ullo pacto ostendere possunt. Ait enim eos, qui ex India in Lymiricem nauigant (quæadmodum narrat Dioscorus Samius in tertio) Taurum in medio habere caelo, Pleiades uero secundum antennas medias. Qui uero ex Arabia in Azaniam feruntur, nauigationem dirigere ad meridiem, & stellam Canobum, quæ ibi Equus uocatur,

catur, estque australissima. Cæterum astra quedam apud illos apparent, quæ apud nos ne nominantur quidem. Canisque Anticane prior orientem & Oriō ante conuersiones æstiuas totus. Ex his igitur stellis apparentibus, quedam manifeste ostendunt, quænam habitationes æquinoctiali sunt borealiores, ueluti Taurus & Pleiades, quæ super uerticem fiunt, nam astra hæc æquinoctiali sunt borealiora, quedam autem nihilo magis borealioribus australiores esse demonstrant. Canobus enim apparere potest etiam istis, quæ longe æstiuo tropico sunt septentrionaliores. Multæque stellæ, quæ semper apud nos sub terra sunt, in locis quæ nobis sunt australiores, ac etiam istis quæ æquinoctiali sunt borealiores, ueluti istis, quæ circa Mercedem habitant, super terram fiunt. Quæadmodum Canobus ipse, qui nobis borealioribus hic minime apparet. Et hæc quidem meridionaliores, & nullum alium, quæ nobis sit incognitus, Equum uocitant. Adhuc & ipse mathematicis rationibus deprehensum esse, Orionem totum ante conuersiones æstiuas apparere, istis quæ sub æquinoctiali habitant. At canis oriri incipit, priusquam Procans, istis, qui sub æquinoctiali habitant, & ab ipsis Syenem usque, ita, ut nec horum quocumque apparerent peculiare existat, ostendere habitationes aliquas, æquinoctiali esse australiores.

In Caput septimum annot.

Adducit Ptolemæus in hoc capite erratum Marini, quod de latitudine & longitudine uniuersali orbis habitabilis posuit, examinatumque ipsum et emendat. Latitudinem orbis habitabilis in utranque æquinoctialis partem supputauit Marinus esse graduum ferè 87. conatur que id probare per signa cæli apparentia & profectiones itinerarias nauigationesque. Ptolemæus uero ista apparentia taxat, ostenditque ea esse inefficacia, ad stabilendum propositum Marini. Nam eorum quedam sunt taliæ, quæ indicant habitationem aliquam esse, deuiam autem ab æquinoctiali in boream: nonnulla uero talia ut æque septentrionalibus & austrinis, ultra æquinoctialem scilicet & citra, habitantibus congruant, ac locum aliquem commoneant, qui non minus septentrionalis quam austrine sit latitudinis. Et ut id magis fiat perspicuum, auctor recenset in-

litera cælestia illa apparentia, &c. Ocei embortum est in Arabia felice, littore maris rubri sub parallelo undecim gradibus ab æquatore distans situm. Cæterum stella ultima caudæ ursæ minoris, quæ Hipparchus scribit suo æuo distitisse à polo partibus duodecim, quintis que duabus, hæc nostra ætate distat à polo gradibus quatuor & minutis nouem. Declinat enim ab æquatore gradibus 87. & minutis 51. Potest igitur tota ursa minor nuda in Ocei, uerum & in locis æquatori uiciniorebus uideri. Lymirice regio est in India, sita inter fluuios Pseudostomum & Barium, habens scilicet in longitudine gradus 118. & in latitudine gradus 15. in ea regione Taurus tenet uerticem capitis sicut & Pleiades secundum antennam mediam, id est, mediam nauigantium tenent antennam. Azania regio est in Aethiopia sub Aegypto, sita sub æquatore haud procul à mari rubro. Porro Canobus quem nauigantes ex Arabia obseruat, stella est meridionalis primæ magnitudinis distans ab æquatore gradibus circiter quadraginta nouem quæ in tota Europa uideri nequit. Nam distat à polo antarctico 41. gradibus: plus autem ille nobis mergitur 47. gradibus, atque ideo astra multa apparent habitantibus ultra æquatorem, quæ apud nos ne nominantur quidem. Cæterum quando Ptolemæus dicit canem priorem oriri anticane, notandum quod per canem hic intelligitur canis maior, qui ab æquatore uersus austrum declinat 16. gradibus. Anticane uero est canis minor, qui alio nomine uocatur Algomicis, distans ab æquatore uersus septentrionem gradibus septem. Habitantibus ergo ultra æquatorem, canis prior oritur anticane propter obliquitatem horizontis, & quod duodecim gradibus occidentalior est in caelo anticane. Alij intelligunt per ortus istos egressiones matutinas è radijs solis. Nam Marini tæpestate astra hæc erant in tauro & geminis, ideo antequam sol cancrum accederet, mane à radijs eger diebantur, nunc uero secus.

Eadem rectificatio ab emensione itinerariorum. Cap. VIII.

Roide in itinere emensione, dum per terram singulatim profectio computat dies, à Lepti magna usque ad regionem Agisymba, hæc æquinoctiali australiorem esse stadia quatuor milibus sexcentis octuaginta

octuaginta colligit. Rursusq; secundū dies nauigationis per mare, à Ptolemai de, quæ est in Troglodytica, ad Prassum promontorium, æquinoctiali id australius esse colligit, stadijs uiginti & septē milibus octingētis, ita ut et Prassum promontoriū, & Agisymbam regionem, quæ Aethiopiū est, & quæ, ut ipse dicit, nec dum Aethiopiam ab austro differant, ad oppositum eorū producat, qui gelidam inhabitant zonam. Si quidem uiginti septem milia et octingenta stadia, cōstituunt in æquinoctiali partes quinquaginta quinque & tertias quinque, quot & ab altera æquinoctialis parte distat, ac sub similis frigiditatis qualitate, Scythæ degūt & Sarmatæ, qui septentrionalia Mæoridis incolunt paludis. Contrahit igitur & ipse numerum expositorū stadiorū in summam dimidto minorem, hoc est, in stadia duodecim milia, quot ferme hæmalis tropicus distat ab æquinoctiali. Addit & cōtractionis huius solummodo diuersiones à uis rectis, necnō irregularitates itinerū causas esse, obmissis portioribus & proprioribus, ex quibus nō solum diminitio necessaria uidetur, sed etiam ut ad tam paruum redigatur numerū. Primum enim de itinere quo à Garama ad Aethiopiā mittitur, Septimium Flaccum, ait, qui in Libya militauerat, à Garamātibus, ad Aethiopes, quum ad meridiem perrexisset, trium mensium spacio peruenisse: Iulium uero Maternū à Lepti magna, quū Garamātes ex Garama Aethiopes inuasissent, mensib. quatuor ad Agisymbam Aethiopiū regionem applicuisse, quū iter semper ad meridiem direxisset, quo in loco Rhinoceros congregantur. Quæ utraq; etiam per sese incredibilia sunt, & quia Aethiopes interiores, non tantum à Garamātibus segregantur, ut trimestri distent itinere. Quum iam ipsi potius Aethiopes existant, & eundem quem & illi habeant regem. Et quia penitus ridiculū est, in cursu regis cōtra subditos superuam distantiam solam factam fuisse,

nempe à septentrione ad meridiē: quæ gentes illæ, utrinque, & ad ortū & occasum latissime extendantur, ac nullibi eū moras relatu dignas fecisse. Quapropter certū est, uis illos falsa nunciasse, aut sic ad meridiē dixisse, quem admodum indigenæ dicere consueverunt in Austrum, aut in Aphricū, pro certiori, eo quod magis notum est, abutentes.

In Caput octauum annot.

Voluit Marinus ostendere latitudinem terræ australem terminari sub tropico brumali, conatusq; est id probare duabus profectioibus, una terrestri, alia nautica, sed quam inepte id faciat, luculenter Ptolemaeus, in hoc capite ostendit, dum Agisymba interioris Aethiopiæ regnum secundum illum computum gelidæ subijceretur zone, hoc est, quinquaginta quinque gradibus distaret ab æquatore. Quod autem gelidæ zone secundum hanc dimensionem subijceretur, patet ex opposito parallelo, qui scilicet quinquaginta quinque gradibus uersus æquilonem ab æquatore distat, cui subijciuntur Scythæ & palus Mæotica. Si itaque Scythæ & Sarmatæ sub Scytharum parallelo habitantes, gelidā inhabitant zonam, utiq; & hi qui uersus austrum quinquagesimo quinto subijciuntur parallelo, gelidam inhabitant zonam, habebuntq; similem aëris qualitatem, quam Scythæ memorati habent. Pari ratione nauigatio illa reprehenditur, quæ iuxta Marini assertionem à Ptolemaide Troglodytica ad Prassum promontorium facta est. Ceterum Leptis magna in Africa minore inter duas fyrtes locum habet, uocaturq; alio nomine Neapolis, habens in longitudine gradus 42. & in latitudine 31. Garama uero est metropolis Garamātum in Libya interiori, habens in longitudine gradus 43. & in latitudine 21. distans scilicet decem gradibus à Lepti magna uersus austrum. Ptolemaide Troglodytica est in Aethiopia sub Aegypto, habens in longitudine gradus 66. & in latitudine 16. Agisymba regio est ultra æquatorem, habens in longitudine gradus triginta duos, & in latitudine decem. Prassum promontorium habet in longitudine gradus 80. & in latitudine meridionali gradus quindecim. Porro cum Marinus absurditatem suam cognouisset, molitus est sic euadere, ut stadiorum multitudinem dimidiaret propter itinerum uarios flexus, sed huius uanitatem refellit Ptolemaeus.

Eadem

Eadem rectificatio à nauigationibus exactis Cap. IX.

Rosteā de nauigatione inter Aromata & Rapra, Diogenē quendā ait, qui in Indiā nauigarat, ac secūdo fuerat reuersus, quū prope Aromata, nauigasset à Septentrione arreptū esse: quumq; Troglodyti cam à dextra habuisset, diebus uiginti quinque ad paludes, ex quibus Nilus fluit applicuisse, quibus Raptorū promontoriū paululū est Australius. Theophilus autē quendā ex ijs, qui in Azaniā nauigare cōsueuerūt, à Raptis soluisse, ac Aultri flatu, die uigesimo ad Aromata peruenisse. Verū neuter horum, quod dierū nauigatio illa esset, aperuit, sed Theophilus se die uigesimo illac applicuisse, Diogenes uero dieb. 25. Troglodytica, præternauigasse dixit, solū referēs quot diebus nauigassent, minime aut aduertentes, quot dierū nauigatio illa, propter uentorū in tāto tempore irregularitatem & inmutationem, esset, neq; utrū tota nauigatio illa ad septentrionē, aut meridiē facta fuisset. Verū Diogenes se tantū septentrione impulsus esse. Theophilus autē solē aut astro nauigasse retulit: reliquā aut nauigationē quod eundē tempore seruauerit, neuter dixit. Quod enim naues ille tot diebus, eodem fuerint impulsæ uento, haudquaquā est credibile: ac idēo distantia eā, quā Diogenes inter Aromata & paludes, quibus Raptū promontoriū australius existit, 25. mensus est dieb. Theophilus à Raptis ad Aromata, longē maiore 20. dieb. exegit. Theophilusq; diei ac noctis nauigationem mille esse stadia supposuit: cui rei licet ipse astipulet, ait tamē nauigationem eā, quæ à Raptis ad Prassum promontorium ac multorū est dierū, 5000. tantū à Dioscoro stadiorū supponi: quū facile, ut par est, uenti sub æquinoctiali mutantē, ac idēo secundum ipsum etiā solis transitus ad obliqua celeriores ponunt. Ob hæc igitur magis decussisset, ut relatæ dierū multitudini, fidē haud prestisset. Et idēo etiā, quod omnīū manifestissimū

est, quod Aethiopes & Rhinoceros conuentū ex opposito gelidæ cōstituit zone, quū ratio ipsa dicitur omnia, quæ sub eadē aëris qualitate posita sunt esse similia, siue plantæ sint, seu animalia, imitariq; similitudines cœli, quæ sub eisdē sunt parallelis, aut illis quæ equaliter ab utroq; distat polo. Quapropter Marinus, solū usq; ad tropicū hybernū cōtraxit distantia, nulla rationabili causa de contractionis quantitate reddita. Quod si quis & dierū numerū & seriē acceptaret peragratiōnū, quæ admodū ipse fecit, hæc cōseruaret, quantitatē solū diurnorū stadiorū præter modū & consuetudinē minueret, anteq; terminus ad eū perueniret parallelū, ad quē ipse uenire censet oportere. Atqui cōtrariū potius se qui deberet. Nempe ut possibilitati diurnæ peregrinatiōis crederetur, tenorī autē perpetuo tam iuxta æqualitatem, quæ secundū positionē, minime fidēs adhiberet, tanq; impossibile existat, ut distantia inquisita per hæc accipi ualeat, aut illud solū, quod eo maior sit at sub æquinoctiali: uerū rectius ab ali quo eorū quæ manifestius apparet, deprehēdi potuisset, tale em̄ logē fuisset certius, si quis magis mathematicus cōsiderasset, quæ regionibus illis accidere solēt. Verū cū historia talia præstare nequeat reliquū est, ut à simplicioribus plenius cōsideret rationabile quantitatis ultra æquinoctialē egressiōis. At illa per formas & colores animalū, quæ in locis illis sunt, percipi potest. Vnde sequit; parallelū per Agisymbā regionē, quæ sine cōtrouersia Aethiopiū est, nequaquā ad hybernū usq; ptingere tropicum, sed citra æquinoctialē potius terminare, nō enim apud nos in oppositis locis, hoc est, sub tropico æstiuo: homines iam Aethiopiū colores habent, neq; Rhinoceroses sunt, aut elephātes, sed in haud multū illis australioribus modice existunt nigri: Quemadmodū qui intra Syenē triginta habitāt schoenitis, quales sunt Garamantes, quos Marinus ob hanc causam, nequaquam sub tropico æstiuo, neque eo borealiorēs, sed

sed prorsus australiores sedes habere, inquit, in locis uero circa Meroë, iam satis colore sunt nigri, & primum Aethiopes meri, ibique elephantum ac mirabiliorum animalium pascitur genus.

In caput nonum annot.

Improbatis terrestribus profectioibus, reprehendit hic author maritimas profectioes, ex quibus Marinus putauit finem totius Australis latitudinis subiectum brumali tropico. Vnam harum navigationum dicit Diogenem quendam fecisse ab Aromatis ad Rhaptum promontorium 25. diebus Aquilone spirante, alterum uero dicit Theophilum quendam confecisse à Rhapto ad Aromata 20. diebus austro flante. Sed ex his navigationibus Marinus non potuit certo deprehendere Agisymbam regionis & Rhapti promontorii recessum seu distantiam ab æquinoctiali, cum non constiterit in quam mundi inclinationem cuiuslibet dici nauigatio facta extiterit, neque credendum sit Diogenem eodem semper Aquilone fuisse impulsam, aut Theophilum unico Austriflatu reductum. Ad dicitur & tertia cuiusdam Dioscori à Rhaptis ad Prassum promontorium nauigatio, quæ quinque tantum milium stadiorum supponitur, multis autem diebus impletam ait Marinus ob lentam uentorum spirationem, quæ sub æquinoctiali solisq; obliquatione fieri consueuit. Siquidem uenti sub æquatore sunt tenues & facile mutabiles, quod solis uirtus uapores & exalationes consumat, in frigidis uero & montuosis locis ex materia multitudine uehementiores status procreantur, unde constat uelocitorem esse nauigationem ad æquinoctialem quàm ab æquinoctiali. Ex his itaq; nauigationum diuersitatibus Ptolemæus inseri Marini non debuisse credere expositarum nauigationum diebus, ut eisdem moueretur, Prassum promontorium Agisymbamq; regionem brumali subiecta tropico. Subdit proinde Ptolemæus causam, ob quam Marinus prædictarum nauigationum spacia contraxerit usque ad brumalem tropicū. Nam si eas longius ab æquatore mouisset, coactus fuisset asserere, Agisymbam regionem atque Prassum promontorium, in quibus Aethiopes habitant, elephantescq; uel pascuntur & rhinocerotum conuentus existit, gelidæ zone supponi, quæ sub opposita zona à tropico scilicet æstiuo in septentrionem uergente, nusquam reperiuntur. Necessè enim uidetur, ut sub oppositis parallelis similes animantes, similiaq; plantarum genera pro simili aeris habitudine inueniantur.

Refugiendum ergo est, quando certa ratio regionis alicuius haberi nequit, ad habitudines proprietasq; regionum atque locorum, nempe ad formas & colores hominum atque uaria genera animalium in eisdem locis morantium. Ex his enim coniecturæ licet, locorum ac regionum positiones respectu æquatoris. Et in hunc modum probari potest, Agisymbam interiorum Aethiopum regnum, cuiusdam subijci parallelo, qui æquinoctiali propinquior existat quam hybernus tropicus, cui eisdem supponi Aethiopes credere par non est. Nam sub opposito parallelo, hoc est, sub æstiuo tropico, non sunt tam nigri homines quàm Aethiopes, neque rhinoceros aut elephantesc, sed & Syene uersus æquinoctialem schænis, id est, funibus triginta, & prope Meroë primū excellenter nigricantes inueniuntur Aethiopes & elephantesc. Notandum hic, schænum triginta continere stadia, quam mensuram Herodotus Prassum appellat, & est paruū miliare Germanicum. Aromata promontorium & ciuitas est Aethiopia sub Aegypto, habens in longitudine gradus 83, & in latitudine gradus 6. uel, ut infra dicitur, gradus 4. & minuta 15.

Q U O D N O N O P O R T E A T

Aethiopes supponere meridionales, quàm sit parallelus oppositus per Meroë. Cap. X.



Vapropter bene habetur que huc, id est, Aethiopes usque, quemadmodum nobis traditio historia de monstruosis, quæ in illis degunt oris explicat, constat Agisymbam regionem, & Prassum promontorium, cum his quæ eidem subiacent parallelo, describendam esse, sub eo fermè, qui ipsi opponitur per Meroë, hoc est, qui ab æquinoctiali meridiam uersus distat partibus æqualibus sedecim ac tertia una cum duodecima, stadiis uero octo milibus ac ducentis ferè. Ita ut si tota latitudo exactius colligatur, partes sint nouem & septuaginta, tertia una cum duodecima, uel integrè octuaginta, stadia uero milia quadraginta. Credendum præterea, distantiam eam, quæ est inter magnam Leptim & Garamam, quemadmodum & Flaccus & Maternus supposuerunt

posuerunt, stadiorum esse quinque milium quadringentorum. Siquidem uiginti dies secundi sunt itineris, plus quàm primū abbreviati, tam ad meridiem quàm ad septentriones, quum primum propter diuersiones dierum sit triginta: nam & stadiorum numerum dierum unius cuiuscq; eos qui loca illa peragrarunt, scilicet pissime annotasse ferunt, non solum quia ita commodum, sed & propter equationum distantias necessarium fuerit. Proinde quemadmodum de uis magnis & raris dubitare oportet, præcipue ubi distantia emensæ haud concordant, ita de non magnis, sed sæpius & à multis peragratis unanimitè relatis, credere decet.

In caput decimum annot.

Ponit Ptolemæus in hoc capite propriam sententiam super uniuersalis latitudinis termino, quem apud Agisymbam regionem & Prassum promontorium constituit, asserens loca illa non sub tropico brumali poni, sed sub parallelo, qui opponitur parallelo ducto per Meroë, id est, qui distat ab æquinoctiali gradibus 16. & minutis 25. quæ faciunt stadia octo milia & ducenta. Concludit tandem uniuersam cogniti orbis latitudinem non esse 87. graduum aut stadiorum 43500. ut Marinus sentit, sed 80. tantū graduum & stadiorum 40000.

DE IIS QUÆ AD LONGITUDINEM ORBIS NON RECTE À MARINO SUNT EXCOGITATA. Cap. XI.



Notatur ex his nobis plane factum est perspicuum, quantum orbis latitudo extendi possit: longitudinem uero Marinus contineri facit sub duobus meridianis, qui interualla horaria differunt quindecim: nobis uero uidetur & ea quoque distantia mensuratio plus extendi ad ortum quàm oporteat, etenim si hic quoque contractio facta fuerit rationabilis, tota longitudo non integris duodecim interuallis horarijs constabit: quum insulæ Fortunatæ occidentalissimo termino constituantur æquales, orientali autem immanissime partes Seræ, ac Sinæ, nec non Cattigaræ. Poterò in distantia, quæ

est ab insulis Fortunatis ad Euphratis transitum, per Hieropolim, si parallelus, qui per Rhodum est, obseruetur, quadrabit numerus stadiorum per singula loca ab ipso relatus, nam id ex frequenti itineris usu cõpertum est. Quin etiam si ex maioribus ratiocinatum fuerit distantijs, apparebit, eum in rectificatione illius, quod propter diuerticula & profectioes redudabat irregularitates, debitum assequutum esse. Sed & in hoc quoque rectè sentit, partem unam qualium est circulus maximus tricentorum sexaginta, quingenta in terra constituit stadia, id enim cõfessis dimensionibus cõsonum existit. Circumferentiam aut ipsi similem, paralleli eius, qui per Rhodum transit, hoc est, qui ab æquinoctiali abest partibus triginta sex, quadringenta ferè comprehendere stadia, nam id quod iuxta consentaneam parallelorum rationem superat, quum in exactiori deprehensione modicum existat, obmittendum est. Ceterum distantiam eam, quæ à predicto Euphratis transitu, usque ad turrim est lapideam, ac per ipsum esse colligit schænorum octingentorum septuaginta sex, stadiorum uero uiginti & sex milium necnon ducentorum octuaginta: eam præterea quæ ipse à lapidea turri, usque ad Seras, quæ Serus est metropolis, uia septimestris, esse, stadiorum aut triginta sex milium & ducentorum asserit: utranq; tanquam sub eodem parallelo, secundum institutum nostrum, in debitam contrahemus rectificationem. Quandoquidem constat, eum in ambobus itineribus nequaquam minuisse id quod propter diuerticula superabundabat: quin in secundo etiam itinere in eisdem incidisse errores, quibus & in itinere à Garamantibus usque ad regionem Agisymbam, lapsus est. Nam & ibi quoque collectum stadiorum numerum mensuram quatuor, & dierum quatuordecim plus quàm in dimidiam partem contrahere fuit coactus. Quum incredibile sit, tam longo tempore continuam peregrinationem factam fuisse, ut rationabiliter spacium

BB septem

septem mēsum attingere potuisset, & multo magis quam in itinere à Garāmātib, nā illud à regionis illius Rege, cum prouidentia, ut par erat, & nō fortuito peragrari potuit, sed & perpetua ibi fuit trāquillitas: uia autem quæ est à Turri lapidea ad Seras usq; uehementissimis obnoxia est tēpestatibus. Nam ex ijs, quæ ipse supponit parallelis, illis qui per Hellepontū & Byzantiū transeunt subiecta est. Quapropter multas etiā in eūdo moras accidere necesse fuit. Nam & per negotiatiōis occasionē cognita est. Refert enim Marrem quendā, qui & Titianus uocabatur, uirū Macedonē, ac patre mercato re natū, dimensionē hāc cōscripsisse, licet ipse nunquā ad Seras accessisset, sed solum quosdā illac misisset. At qui et ipse Marinus mercatorū historijs nequaquā fidem adhibere uidet. Nam Philemonis relationi, qua longitudinē in sulę Hibernię ab ortu occasum usq; uiginti dierū esse tradidit, haud quaquā astipulat, quoniā uidebat hoc à mercatoribus percepisse, q̄s mercatura occupatos, ueritatis indagatiōē haud curare ait: quin sapius distātiā arrogāti quadā factatione augere. Proinde de peregrinatione ista mensurā septem, nil aliud memoratu dignum, quam quāta fuerit, ab ijs, qui illam exegerant, relatum esse, monstro simile, ob temporis prolixitatem esse uidetur.

In caput undecimum annot.

Orbis cognitā longitudinem, quam Marinus posuerat 225. graduum ab insulis fortunatis usq; ad Seras, Ptolemæus in hoc capite corrigit, contra hūc; totam hāc longitudinem in duodecim horarū intervalla, hoc est, in 180. gradus. Intervallum uero quod est à memoratis insulis usque ad Hierapolim urbem iuxta Euphratem sub parallelo Rhodiā sitam, dicit recte numeratum à Marino, distātiāq; ab æquatore in septentrionem gradibus 36. Consentiit enim intervallum illud breuioribus & particularibus locorum distātijs, per stadiorum multitudines ab eodem Marino explicatis. Siquidem particularia illa intervalla perpetuis fuerunt peragrata itineribus. Constat etiā ab eodem Marino fuisse obseruatam rectam rationem partium

paralleli per Rhodum, ad similes sectiones meridiani uel æquinoctialis. Nam qualium meridianus circulus existit 360. talium partium unam super terram subiecit stadiorum quingentorum, similem quoque partis unius circumerentiam in parallelo Rhodiano, qui ab æquatore distat gradibus 36. supposuit propē stadiorum quadringentorum. Et sitalis peripheria unius gradus pro ratione paralleli per Rhodum ducti ad meridianum collati paulo sit maior quam 400. stadiorum, hæc tamen superatio cū sit penē insensibilis, recte uidetur à Marino prætermissa. Post hæc Ptolemæus taxat duas distātiās à Marino signatas, quarum una à memorata Hierapoli usq; ad lapideam turrim completur funes 876. seu stadia 26280. altera uero ab eadem turre usq; ad Seram orientis terminum continet uiam septem mensium, stadiorū uero 35200. Ceterum Turris lapidea est in Sacra regione, ponturq; à Ptolem. in septima Asiae tabula. Emendatio longitudinis terræ cognitæ à peregrinationibus. Cap. XII.



Propter hæc itaq; & quia iter non sub uno sit parallelo, sed turris lapidea posita sit circa eū, q̄ per Byzantiū, Seræ autē magis australes, sub eo, q̄ per Hellepontū scribit, rationale uisum fuisset, & hic quoq; multitudinē stadiorū, quæ ex septimestri collecta est itinere, triginta sex milia ac ducentorū, minus q̄ in semissem diminueret. Ceterū in dimidiū, tanquā plenioris dephensionis gratia tantum cōtrahunt, ita, ut exposita distātia esse cōpūter stadiorū decē & octo milia, ac centū, nec nō quartē unius, partū uero quadraginta quinq; ac quarta una. Etenim absurdū esset, & satis à ratione alienū, ut q̄s in utraq; uia tantā supponeret diminutionē, ac in illa ab Garamātib, q̄a argumenta resisterēt, hoc est, ppter differentias animalū quæ per Agūym bā sunt regionē, ac loca naturalia trāscedere nequeūt, ipsius sequerēt opinione: in illa tamē uia, quæ est à turri lapidea, ea quæ ratioi sunt cōsona acceptare nolet, q̄niā ibi nullū tale esset argumentū, ex q̄ simile qd sequerēt. Sed p totā distātiā, siue eamāior existeret siue minor, similem esse cœli qualitātē contenderet,

contenderet, ac si q̄s nequaquā rectē per modum philosophię peculiarē coniectare posset, nisi in ijs, quæ penitus manifesta essent. Proinde distātia prior, ea in quā, quæ ab Euphrate ad lapideā est turrim, octingentorū septuaginta sex schœnorū, propter uiarum diuertitū, ad octingentos schœnos tantum, stadia uero uiginti quatuor milia cōtrahenda est. Credit enim ei, quod in continuitate illa, & per partes cōmensuratas, iamq; peragratas, ueram assequutus sit dimensionem, quod uero diuertitūla habeat plurima, ex ijs manifestū est, quæ Marinus ipse supponit. Cōcedat enim uiam, quæ ab Euphratis traiectu per Hierapolim est ad Tigrim, & inde per Garameos Assyrię, & Medię in Ecbatanas, & portas Caspias, p Parthiāq; in Hecatonpylum, incidere circa parallelum, qui per Rhodum trāsit: nam ille secundū ipsum etiā per dictas scribit regiones. Viā tamē, quæ ab Hecatonpylo in Hyrcaniā ciuitatem ducit, ad septentrionem declinare necesse est, quū Hyrcania ciuitas, q̄dammodo in medio posita sit parallelo, q̄ p Smyrnam, & eius qui per Hellepontum est. Quapropter is qui Smyrnā trāsit, super ipsam Hyrcanię regionē scribendus est, q̄ uero per Hellepontū, p partes australes maris Hyrcani, quæ parū septentrionaliores sunt, q̄ eiusdem nominis ciuitas. Rursus uia ab hac in Margianā Antiochiā per Ariā, primo quidem ab Ariā, quæ sub eodē parallelo sita est, q̄ per Caspias trāsit portas, ad meridiē declinat: inde ad Arctos, quū Antiochia illa collocata sit sub parallelo, q̄ per Hellepontū trāsit, à qua, uia quæ ad Bactra ducit, p̄tendit ad ortū: quæ uero inde sequitur ad ascensum regionis mōtanæ Comedorū ad septentriones. At illa, quæ per montāna ipsa est, usq; ad uallem, quæ cāpestria excipit, ad meridiē tēdit. Siquidē Borealia & occidentalissima mōtanæ regionis, ubi est ascēsus, sub eo parallelo ponit, qui p Byzantiū trāsit. Australia autē, et quæ ad ortum uergunt, sub eo qui per

Hellepontum. Quapropter illam tradit reciprocā esse, ita ut modo ad ortum uergat, mox & ad austrum. Inde uiam, quæ ad turrim usq; est lapideam schœnorū quinquaginta ad arctos declinare par est. Etenim uallem, inquit, ascēdētes lapideā excipit turris; à qua montes qui ad ortum tendunt, monti coniungit Imāo, qui à Palimbrotis insurgit ad Arctum. Si igitur partibus sexaginta, quæ ex uiginti quatuor milibus colligunt stadijs, quot à turri lapidea usq; ad Seras sunt, partes adiciantur quadraginta quinq; & quarta, interstitiū ab Euphrate ad Seras usq; per Rhodū parallelum partium erit cētum quinq; & quartæ unius. Quinetiam ex ijs quæ ipse per particularē stadiorum numerum tanquam sub eodem parallelo supponit colligitur distātia, quæ est à meridiano insularū Fortunatarū usq; ad Sacrum Hispaniæ promontorium, partium esse duarum & semis. Hinc ad Batis ostia, & Calpemitrinque pariter partes duas & semissem: quæ uero sequitur ab ostijs Batis Carallim usque Sardinia, partes esse quinque & uiginti. A Carallis autem in Lilybaeum Siciliae quatuor & semissem: ac inde ad Pachynum tres, rursusque à Pachyno in Tenarum Laconię partes decē. Inde Rhodum octo & quartam, à Rhodo uero ad Issum undecim cum quarta. Ab Issō autem ad Euphratē duas ac semissem, ita ut tota hæc distātia partium esse septuaginta duarum colligatur. Lōgitudō uero totius terrę cognitæ à meridiano per insulas Fortunatas, usq; ad Seras partium centum 70. septem cum quarta una.

In caput duodecimum annot.

In hoc duodecimo capite Ptolemæus examinat distātiā itineris, quæ est à Lapidea turri usq; ad Seras, quā Marinus posuerat 36200. stadiorum, inuenitq; eam duntaxat existere 22625. stadiorū, quæ faciunt gradus 45. et quartam unam, respondentibus scilicet uni gradui stadijs quingentis. Porro iter illud cōficiendum est sub parallelo Byzantino: iter autē quod est à Turri ad Seras, sub parallelo Hellepontio est faciendum. Discutit proinde

Ptolemaeus similitudinem illā, qua Marinus comparauit uia ad Lapideā turri ad eam quae ad Garamanti- bus ad Agisymbam regionē porrigitur. Prioris de inde uia distantia ab Euphrate ad Lapideā turrim quae subicitur funium 876. in 800. tatum funes coegit, siue in stadia 24000. & huius contractio nis assignat rationem, nempe particularium uiarū diuerticula, quae sigillatim enumerat. Postea eadē 24000. stadia conuertit in gradus 60. cedenti- bus uni gradui sub parallelo Rhodiano stadijs qua dringentis. Ex quibus tandem infert, longitudi- nem inter Euphraten & Seram esse graduū 105. & quarti. Postremo per particularia locorum in- terstitia colligit longitudinem à Fortunatis insulis usq; ad Euphraten esse graduum 72. unde conclu- dit uniuersam cognitae terrae longitudinē esse gra- duum 177. & quarti.

E A D E M E M E N D A T I O A
navigationibus. Cap. XIII.

Roīnde quis talē esse lon- gitudinem etiam cōiecta re possit p̄ interualla, quae ipse in nauigatione ponit ab India, usque ad sinum Sinarum & Cattigarorum, si nauiga- tiones secundū sinuationes et irregula- ritates, necnō positiones cōsideraret, iuxta appropinquationē adiectionū. Etenim à promontorio, qd post Col- chicū est sinus, Corycū uocat, Argari cum sinū suscipi ait, q usq; ad Cururā ciuitatē tria milia et quadringenta con- tineat stadia: Corymūq; Cururę ciuita- tem, quasi à Borea sitam esse. Colligi- tur ergo transfretationem hanc, si ter- tia pars iuxta consequens Gāgetici si- nus fuerit subducta, duorū milium ac triginta ferē stadiorū, unā cum cursus inaequalitate existere, à quibus si conti- nuitatis gratia iterum pars tertia dem- pra fuerit, stadia mille trecenta ac quin- quaginta ferē deprehendēt, iuxta positionē ad Boreā: quod spaciū si ad parallelā equinoctialis lineā, & tan- quā ad Apūliotem traductū fuerit, per diminutionem medietatis cōgruenter intercepto angulo, distantiam, quae in- ter duos meridianos est habebimus, & eius quae per Cory promontorium, & quae per Cururā est ciuitatē, stadiorum

quidē sexcentorū septuaginta quinque partis uero unius ferē cum tertia; pro- pterea quod paralleli per loca haec nil nota dignū à maximo differat circulo. Rursus nauigatio à Curura ciuitate, in- quit, ad hybernū solis est ortū, Paluras usq; stadiorum nouē milium quadrin- gentorū quinquaginta: à quibus si ob- cursus irregularitatē tertiā illā pariter detraxerimus partē, distantiam, quae ex- continuitate conflatur, & quasi uersus Eurum tendit, habebimus, stadiorum, ferē sex milium trecentorum. Porro si ab his quoq; sextam dempserimus par- tem, ut distantia ad lineā parallelā equi- noctialis redigat, meridianorū quoq; horū distantia inueniemus, stadiorum esse quinque milium ducentorum quin- quaginta, partium uero decē & semis. Inde uero sinum Gangeticum esse po- nit, stadiorum decem & nouem milium, enauigationem uero illorū, à Paluris ad Sada milia tredecim, quasi ad or- tum æquinoctialē. Quapropter tertia tantū pars spaciū huius, ppter nauiga- tionis irregularitatē detrahēda est, ita ut & horum meridianorū distantia esse relinquat, stadiorū octo milium sexcen- torum septuaginta, partium uero decem & septem cum tertia una. Reliquā ue- ro nauigationē à Sada usq; ad ciuitatē Tamalam stadiorū esse facit triū milium ac quingentorū, quasi ad ortum hyber- nū: à quibus si iterū tertiā deduxerimus partem habebimus cursus cōtinui, sta- dia duo milia trecenta triginta: q si ob- inclinationē ad Eurū sextā etiā depse- rimus partē, expositorū quoq; meridi- anorum inueniemus distantia, stadiorū esse mille noningentorū & quadragin- ta, partium uero trium ferē necnō semis & tertie. Deinde transfretationē à Ta- mala, ad Chersonesum aureā, stadiorū esse ponit, mille sexcentorū quasi rur- sus ad ortum hybernū, ita ut si ibi qd- similes auferant partes, relinquat di- stantiam meridianorū stadiorū esse no- ningentorū, partis uero unius, cū quin- tis quatuor. Distantia autem, quae à Co- rypromontorio, ad aureā usq; est Cher- sonesum

sonesum, partium esse colligatur triginta quatuor cum quintis quatuor.

In caput decimum tertium annot.

Confirmat Ptolemaeus hoc capite atque sequen- ti supradictam terrae longitudinem, colligens sci- licet ex quinque particularibus distantijs 34. gra- dus ac quatuor quintas, hoc est 48. minuta. Colligi- git autem sic. Deprehensum est ex nauigationi- bus à Cory promontorio usque ad Cururam ciuita- tem esse gradum unū & 20. minuta. A Curura ad Paluras gradus decē & minuta 30. Ex Paluris ad Gangeticum sinum gradus 17. et minuta 20. Inde, à Sada scilicet ad Tamalam ciuitatem gradus 3. et minuta 50. A Tamala ad Chersonesum aureā gra- dum unum atq; minuta 48. Quibus omnibus simul aggregatis, prodit longitudo inter Cory & auream peninsulam, nempe gradus 34 & minuta 47. Est autem Cory promontorium in India intra Gangem, habetq; in longitudine gradus 124. minuta 40. & in latitudine gradus 13. & minuta 40. Vide in de- cima Asiae tabula. In eadem tabula inuenies Palurā ciuitatem, habetq; in longitudine gradus 136. minu- ta 40. & in latitudine gradus 11. minuta 30. Sa- dam uero ciuitatē inuenies in undecima Asiae tabu- la, in sinu Gangetico, habetq; in longitudine gradus 154. minut. 20. & in latitudine gradus 11. minuta 20. Inuenies deniq; ibi fluium Tamalam sed non ciuitatem, ac deinde auream Chersonesum.

De nauigatione à Chersoneso aurea ad Catti- garā. Cap. XIII.



Aeterū stadiorū numerū eius nauigationis, quae est ab aurea Chersoneso ad Cattigara, Marinushaud explicat: refert autē Alex- andrū scripsisse terrā inde cōtrariam esse meridiei, et qui iuxta illā nauigant diebus uiginti applicare ad ciuitatem Zabas: à Zabis uero nauigātes ad au- strū, magisq; in leuam, diebus aliquot Cattigara exciperē. Adaugetigit di- stantia exposita, dies aliquot pro mul- tis excipiens: nā propter multitudinē, inquit, eos haud esse cōprehensos nu- mero, qd ego quidem ridiculū censeo: quis em̄ dierū numerus infinitus erit, etiā si totius terrae peragrate ambitum cōtineat: aut quid prohibebat Alexā- drū pro quibusdā dicere multos: quē

admodū Dioscorū retulisse, inquit, nau- igationē à Raptis ad Prassum multo- rum esse dierū. At qui ratioabilius est, ut quis dies aliquot pro paucis intelli- gat, nā talem dicendū modū reprehē- dere cōsueuimus. Verū ne & nos quo- que multitudinem aliquā propositam, ad simplices tantū cōiecturas adaptare uideamur, assumamus nauigationem à Chersoneso aurea usq; ad Cattigaras ex uiginti dieb. qui ad Zabam, necnō ex alijs quibusdā qui ad Cattigara sunt cōpositam, quemadmodum & nau- igatione illa ab Aromatis ad Prassum promōtorij, quae & ipsa ex pari dierū numero uiginti, ad Raptā cōposita est secundū Theophilum, & ex alijs mul- tis, quae secundum Dioscorum sunt ad Prassum, ut & Marinum pariter imite- mur, qui dies aliquot cōparat multis. Postquā igitur per certas ratios, nec- nō ex apparentibus ipsis ostendimus Prassum esse sub parallelo, q ab æqui- noctiali abest, meridiem uersus partib. sedecim tertia una et duodecima, paral- lelusq; qui per Aromata trāsīt, ab equi- noctiali uersus septentriones partibus distet quatuor & quarta, ita ut si tota distantia, quae ab Aromatis est ad Pras- sum, in unū cōtrahat, partium uiginti & tertiā duarū esse colligat: forsità nō inepte totidē ab aurea Chersoneso ad Zabas ponemus, ac inde ad Cattiga- rā. Porro distantia, quae est ab Cherso- neso aurea ad Zabas, imminuere haud oportet, quoniā æquinoctiali parallela existit, & quia regio intermedia meri- diano extendit cōtraria: at etiam distā- tiā, quae est à Zabis ad Cattigara, quia nauigatio uergit ad austrū & ad ortū, cōtrahere decet, ut positionē, quae æqui- noctiali est parallela, capiamus. Si itaq; dimidium partium, utiq; attribuamus distātie, propter incertū eorum exces- sum & à partib. quae à Zabis ad Catti- garā sunt decem cum unā tertia, iterū tertiā partem, propter inclinationem detraxerimus, habebimus distantiam quoque ab aurea Chersoneso ad Cat- tigaram, positione sua, quasi æquino- ctialē

ctiali parallelam, partium decē & septē cum sexta quasi. Atqui ostensum est, distantiam à Cory promontorio, usq; ad aureā Chersonesum, partium esse triginta quatuor & quatuor quintorum: tota igitur distantia, quæ est à Cory Cattigarā usq; partium ferme quinquaginta duarum esse colligitur. Verum meridianus, qui & per Indi fluminis principia: paulo secundū Marinum occidentalius est boreali Taprobanes promontorio, quod ex opposito Cory situm est: at Taprobanē distat à meridiano, qui per Batis fluminis est ostia, horarum intervallis octo, partibus vero centū viginti, meridianus vero ille qui per Batis transit ostia, ab eo qui per Fortunatas est insulas, partibus quinque: ita ut meridianus per Cory à Fortunatis distet insulis paulo plus partibus, centum viginti quinque: qui vero per Cattigarā ab eo, qui per Fortunatas transit insulas ad illud idem promontorium paulo plus partibus, centum septuaginta septē, secundum eandem ferme distantiam partium, quæ per Rhodiensem colligunt parallelum. Sed superponatur tota longitudinem usq; ad Sinarū metropolim, partium esse integrorum centum octuaginta, horarum vero duodecim, quoniam omnes cōsentiant eam Cattigaris orientaliore esse, colligunt per Rhodiensem longitudinem stadia septuaginta duo milia ferme.

In Caput decimumquartum annot.

Capite precedenti inuestigavit Ptolemæus longitudinē inter Cory promontorium et aureā Chersonesum interceptā, hic demonstrat quāta sit distantia ab aurea peninsula usque ad Sinarum metropolim; colligitq; gradus 17. & minuta 10. sumpta videlicet navigatione ab aurea peninsula usq; ad Cattigarā, quæ statio est Sinarū habēs in longitudine gradus 17.7. & in latitudine australi gradus 8. atq; dimidium. Et ut hoc longitudinis intervallū clarius pateat, reiecta inepta traditione Marini, comparat distantiam navigationē duabus alijs, quarū alterā ab Aromatis ad Rhapta, alterā à Rhaptis usq; ad Prasium promontorium factam supra capite 8. demonstravit. Hac itaq; comparatione infert, parallelam equino ctiali longitudinem ab aurea Chersoneso usq; ad Cattigarā esse prope graduum 17. & min-

torū 10. Post hæc concludit longitudinis distantiam à Cory promontorio usq; ad auream peninsulam ferē graduum 52. atq; uniuscuiusque cognite terræ longitudinem continere 180. gradus, vel 12. horarum intervalla. Porro Zabe civitas est Indiæ maritima, habēs in longitudine gradus 168. minuta 20. & in latitudine septent. gradus 4. min. 45. Aromata emporium, habent in longitudine gradus 83. in latitudine 6.

DE HIS QUAE IN PARTICULARI expositione Marini dissentiant. Cap. XV.

Notatur distantias universali ter in tantum contraximus, & longitudinis ad ortū, & latitudinis ad meridiem, propter causas expositas. Ceterum & particulariter civitatum positioes multoties emendatione dignas putamus, in quibus pugnantes, aut non cōsequentes expositiones fecit, propter cōpositiones diffusas & varias, diversis aditas cōmentarijs, quemadmodum in ijs quæ opposita esse credidit. Nam Tarraconē ait ex opposito Iulie Cæsareæ sitam esse, meridianū per hanc & montes Pyrenæos scribens, qui tamen non parum Tarracone sunt orientiores: Pachynūq; Lepti magnæ, ac Thezenis Himerā opponit, distantia à Pachyno ad Himerā quasi stadiorū quadringentorum collecta: ea vero quæ à Lepti ad Thezenas est, supra mille quingentorum, quemadmodum ex ijs patet, quæ Timosthenes scribit: rursusq; Tergestum Raueng opponi inquit, & ab intimo sinu Adriæ, qui iuxta Tiliavemptū est fluviū Tergestū abesse versus ortū æstivum stadia quadringenta, Raueng nam vero ad hybernū ortū stadijs mille. Similiter Chælidongas refert Canobo oppositas esse, Acamataq; Papho, Paphū autem Sebenniro: verū distantia, quæ ab ipso à Chælidongis in Acamantam mille stadiorū, necnon quæ à Canobo in Sebennitum, à Timosthenes ducentorum nonaginta esse ponitur, si sub eisdē iaceret meridianis, longe maior esse deberet, quoniam maioris paralleli subtendit circumferentiā.

Rursus

Rursus Pisam à Rauenna Libonotum versus distare ait stadijs septingentis, per diuisionē tamē climatum, necnon horariorum intervallorū, Pisam quidē in tertio interstitio horario ponit, Rauennā vero in quarto, quin & quū Nouimagiū Britaniā australius esse dicit miliaribus quinquaginta nouē, Borealis tamen per climata ostendit: Athum quoque ordinans sub parallelo, qui per Hellepontū transit. Amphipolim tamen & loca circūiecta, super Athū & Strymonis ostia sita, in quarto climata, ac infra Hellepontū ponit. Si militet quum Thracia ferē tota sub parallelo qui per Byzantiū transit posita sit, universas tamē ciuitates eius mediterraneas, in climata quæ supra hūc parallelū est, constituit. Quinetiā Trapezuntem, inquit, statuemus sub parallelo qui per Byzantiū transit, Sataliæq; Armeniæ ostendens à Trapezunte abesse meridiem versus, miliaribus sexaginta, sectū dum tamē parallelorū descriptionē, eū, qui per Byzantiū transit, per Satalia, & non per Trapezuntē ducit. Sed et Nilum fluvium se ueritati consonum, describitur inquit, ex quo primum à meridie ad arctos usq; Meroē accedere uideat, pariter & Aromatum navigationē ad paludes, ex quibus Nilus fluit, Aparctia perfici. Verū tamen Aromata orientalia sunt quā Meroē: nam & Ptolemæis ferarū orientalis est, quā Meroē & Nilus, decem dierum itinere aut duodecim: Ptolemæide itē orientiores existunt angustia Adulici sinus, quæ sunt iuxta Ocylium Chersonesum & Dyren, stadijs tribus milibus quingentis: illis uero adhuc orientalius est magnorum Aromatum promontorium, stadijs quinque milibus.

In caput decimumquintum annot.

Emendata uniuersæ cognite terræ longitudine & latitudine, ostēdit in hoc capite Ptolemæus Marini circa particulariū locorū longitudinem & latitudinē in diuersis opusculis, quæ de Geographia scripsit, diuersa sensisse & plane errasse. Nam loca ea opposita, hoc est, in uno meridiano sita, nonnumquam in unum collocant parallelum & cōtra. Ex

multis autem erroribus eius quosdam produci it lucem corrigiq;. Tarracon urbs est Hispaniæ habens in longitudine gradus 16. in latitudine 40. Iulia seu Iul Cæsareæ urbs est Mauritanie Cæsariensis habens in longitudine gradus 17. & in latitudine 33. Pyrenæi uero montes habent in long. ex parte maris mediterranei gradus 20. Pachynus promontorium est Siciliae habens in long. gradus 40. & in lat. 36. atq; dimidium. Leptis magna est, in Africa minore, ut supra signauimus capite octauo. Himeræ est in Sicilia, habetq; in longitudine gradus 37. & in lat. totidē. Thezenæ uero sunt in Africa minore, & habent in long. gradus 38. & in lat. gradus ferē 32. Tergestum et Rauennam inuenies in tabula Italiæ. Canobus est in Aegypto, habens gradus longit. 61. & latit. 31. Chælidonia, scopuli sunt iuxta Lyciam, habentes in longitudine 61. in latitudine 36. Acamas promontorium est in Cypro habens in longitudine 64. & in latitudine 35. Paphus quoque est in Cypro, habens gradus 64. & 35. Sebennitum in Aegypto est. 61. 31. Strymon fluitus est in Macedonia, cuius ostia habent gradus 50. 41. Athus mons est quoque in Macedonia 51. 41. Adulicum, sinum inuenies in sinu Adriatico, &c.

QUOD EVM LATVERE QUAE DAM IN Prouinciarum terminationibus. Cap. XVI.

Vinetiā circa regionū fines quædam eum latuerē, quemadmodū quum totam Mysiam ob ortū marī terminat Pontico. Thraciam uero ab occasu, Mysia superior. Quin & Italiā à septentrionibus solum Rhætia finit, ac Norico: sed & Paannoniam à meridie sola Dalmatia, & non etiam Italia terminari scribit. Sogdianos præterea mediterraneos, et Saccas, à meridie Indiæ conterminos esse: duos insuper parallelos, & eū qui per Hellepontum transit, & qui per Byzantiū, suntq; Imao monte, qui in India septentrionalissimus est borealis res, nequaquam per dictas scribit gentes sed potius illum, qui per medium Pontem transit.

In Caput decimum sextum annot.

Thracia non est ab occasu Mysiæ, ut Marinus scripsit

scripsit, sed potius à meridie: nec Italia dūtaxat ha-
bet à septentrione Rhetiam, Vindeliciam & Nori-
cum, sed & Pannoniam atque Illyridem, neq; Pan-
nonia habet tātum Dalmatiam à meridie, uerū &
Illyridem atq; Liburniam, & sic de reliquis.

IN QVIBVS IPSE DISSEN-
tit ab ijs qui nostro euo historijs sunt
prodita. Cap. XVII.



In his igit & talibus, mi-
nus sibi ipsi Marinus con-
stitit, siue ob multitudi-
nē & diuersitatē compo-
sitionū, siue quia nondū
etiam in ultima æditiōe, uelut ipse di-
cit, ad tabulā descriptionem peruene-
rit: per quā solū climātū & horariorū
interstitiū rectificationē facere po-
tūisset. Quædam uero ne nūc quidem
presentibus conueniunt relationibus,
uelut Sachalitis sinus, ab occasu Sya-
gri promōtorij ab ipso positus. Siqui-
dem omnes plane, qui per loca hæc na-
uigarūt, unanimiter nobis astipulantē,
ab ortu Syagri, Sachaliten Arabiæ re-
gionem esse, ac eiusdem nominis sinū.
Rursusq; Simylla Indiæ emporiū, non
solum Mareo promontorio occiden-
talius ab ipso positum est, sed etiā flu-
mine Indo: quum solum fluij ostijs,
meridionalius esse perhibeatur, etiam
ab ijs, qui hinc illac nauigarunt, & qui
multo tēpore in locis illis uersati sunt,
nec nō ab ijs etiā, qui illinc ad nos ap-
plicuere, uocariq; ab indigenis aiūt Ti-
mūla: à qbus & alia circa Indiā, & eius
pūncias, particularius didicimus, etiā
regionis illius interiora, usque ad aūre-
am Chersonesum, ac inde ad Cattiga-
ram usq;. Siquidem in hoc cōcordant,
nauigationē eorū qui illac tendunt ad
solis ortū esse, rursusq; inderedeuētū
ad occasum: pariterq; cōsentunt nauig-
ationis tēpus irregulare & inordina-
tū existere. Quodq; ultra Sinas, Serū,
iaceat regio, & metropolis, ac qd his
orientalior terra sit incognita, stagna
habens paludosa, in quibus calami na-
scuntur magni, et ita cōpacti, ut homi-
nes illi cū ijs trāsfrētare soleant. Et qd

nō solum inde ad Bactra iter sit per tur-
rim lapideā, sed & in Iudæā quoq; per
Palimbothra: uia autē, quæ à Sinarum
Metropoli ad portū est Cattigaræ, oc-
casum uersus ad meridiem tendit, qua
propter nequaquam in eum cadit meri-
dianū, qui per Sinas est & Cattigarā,
ut Marinus refert, sed in aliquem, qui
orientalior existet. Porro & à mercato-
ribus, qui ab Arabia felici, ad Aroma-
ta & Azaniā, necnon Rapra nauigan-
(quæ cuncta proprie Barbaria uocantur)
certiores reddūt, nauigationem illam
nō exacte ad meridiem esse, sed hæc
quidem ad occasum & meridiem: ea
uero trāsfrētatio, quæ à Raptis ad
Prassum est, ad ortū & meridiem. Pa-
ludes quoq;, ex quibus Nilus fluit, nō
esse iuxta mare, sed multo interiores,
ordinemq; littore Aromatum, & à Si-
nis ad Raptum promontorium aliū
esse quā Marinus retulerit: ex nauig-
atione quoq; ibi, diei unius ac noctis,
nō multa colligi stadia, ob mutationē
uentorum sub æquinoctiali uelocem,
sed ad summū, stadia quadringēta, aut
quingenta. Primum autem sinum cōti-
guum esse Aromatis, in quo post uni-
us diei iter ab Aromatis Pano esse ui-
cum, Opponemq; emporiū à uico di-
stare itinere dierum sex: post hoc quo-
que emporium, aliū cōiungi sinum,
principiū Azanię, in cuius principio
Zingina esse promontorium, & Pha-
langida montem tricripitem: solumq;
sinū hūc uocari Apocota, qui duobus
trāsfrētari possit diebus & noctibus:
postea paruum sequi littus, in transitu
distantiarū trium, & aliud quoq; quod
Magnū littus appellatur, distantiarū
quinque, quæ distantia ambæ pariter
diebus ac noctibus quatuor enauigari
possint: his quoque cōiungi aliū si-
num, in quo emporium sit, quod uo-
catur Essima, post nauigationem die-
rum duorū & noctiū. Inde Serapionis
portum nauigationē diei unius, postea
sinum auspiciari, qui ad Rapra ducit,
trium dierum & noctium trāsfrētatio-
nem habentem, iuxta cuius principia
emporium

emporium esse, quod uocatur Nici: apud
Raptum uero promontorium, fluiū
Raptū ac Metropolim nominis eius-
dem, parum distantem à mari, quod ue-
ro à Raptis ad Prassum usque est pro-
mōtorium, sinum esse maximum, non
tamen profundum, circū quem Bar-
bari habitent Antropophagi.

In Caput decimumseptimum annot.

Repetit Ptolemæus obiter in hoc capite, ea quæ
mox præcedentibus duobus capitibus tractantur.
Deinde ostendit Marinum dissentire historijs &
enarrationibus nauigationis, quas sui temporis ex-
ploratores tradiderunt, præsertim de ijs quæ sunt
per Indicū littus usq; ad Serā metropolim Serū, &
inde usq; ad terram incognitam. Exploratores illi
fuerunt mercatores & nauæ Arabiæ felicitis trai-
cientes in Indiam, & item nauigantes ab Aromatis
uersus meridiem ad Prassum promontorium.
Syagrus promontorium in Arabia felice est, ha-
bens gradus longit. 90. & latitud. 14. Sachalitis
uero sinus habet in longitudine gradus 88. & in
latitud. 18. Mareū & Simylla sunt in decima Asiæ
tabula, primum habet in long. 111. & in lat. 17. Si-
mylla uero habet gradus 110. & 15. Chersonesus
aurca est in undec. Asiæ tabula, subiaccens equato-
ri. Cattigaræ meminimus supra capite 14. Sinarū
regionem inuenies in undec. Asiæ tabula. De Serā
Serum metropoli habes in octaua Asiæ tabula. For-
rō turris lapidea est in Saca regione, in septima sci-
licet Asiæ tabula. Et Palimbothra est in decima
Asiæ tabula, sita iuxta Gangem, & habens in lon-
gitud. gradus 143. in lat. 27. Sinum Aromatū osten-
dimus cap 14. Et Azaniæ regionis locum inue-
nies supra cap. 7. De Raptō & Prasso promonto-
rio diximus capite 9. De Pano uico, Opone empo-
rio & Zingina promont. scribit Ptolemæus tabula
Africæ 4. habentq; situm in sinu Barbarico. Nec
multū distat mons Phalangis, habens in long. gra-
dus 80. & in latitud. 3. Describuntur ibidem &
reliqua loca quæ hic commemorantur, nempe A-
pocota, Essima, Serapionis portus, &c.

QVAM SINT INVTILES
Marini cōpositiones ad designationem
orbis Cap. XVIII.



Quæ igitur cognitionē ali-
quā, ab ipsa historia con-
sequi debeāt, hucusq; an-
notata sint. ueruntamen
ne quibusdā cōtentionē

potius quā emendationē suscepisse
uideamur, singula nobis per enarratio-
nem particularē manifesta erunt: nunc
uero restat, ut ea quæ ad descriptionis
pertinent aggregationē, consideremus.
Proinde quæ duplex illius sit modus:
primus qui orbis dispositionem in par-
te sphericæ superficie designat: secun-
dus uero qui in plano: ambobus id cō-
uenit, ut proponatur quædam operis
facilitas: hoc est, ut ostendatur, quo-
nam modo, etiam si nullum propo-
situm sit exemplar, ex sola ea, quæ per
commentaria traditur doctrina descri-
ptionem, quātum fieri potest commo-
dissime facere possimus. Etenim tradu-
ctio assidua à prioribus exemplaribus
ad posteriora, propter uariationē par-
uam, mutationes admodum dissimiles
in rem hanc egregiam inducere solet:
modus uero ille, qui per commenta-
ria traditur, si nō sufficiens ad demon-
strationem expositionis esse cōtingit,
impossibile erit ijs, qui exemplari ca-
rent, rite consequi propositum. Quod
& nunc quā plurimis euenisse uide-
mus, in tabula, quam Marinus compo-
suit, quæ enim exemplaria ultimæ eius
æditiōnis assequi nequiuere, sed solū
ex commentarijs rem ruditer & qua-
si per cōiecturam aggressi sunt, in plu-
rimis quæ confessa sunt collectionis
errauerunt, propter ineptitudinem &
confusionem institutionis, quæ admo-
dum unicuiq; experto considerare reli-
cet. Quum enim ad singula loca desi-
gnanda necesse sit, & longitudinis, &
latitudinis positionem habere, ei qui
illa debito ordine collocare uelit, non
tamen confestim quis eam in compo-
sitionibus inueniet, sed separatim: hic
enim latitudinis tantum deprehēdet,
ueluti in positione parallelorum: ali-
bi autem longitudines solum quemad-
modum in meridianorum designatio-
ne. Ut plurimum tamen utraque hæc
in eisdem commentarijs haud inueniet,
sed in alijs quidē paralleli describuntur,
in alijs uero meridiani: ita ut tales in-
positionibus semper alterius opē indi-
geant.

geant, penitusq; ad considerationem, quo loco constituta sint singula omnium opus sit evolutione cōmentario rum: quoniam in omnibus aliter de eis dem dicitur. Et si non inquirimus, quæ secundum quilibet speciem, de eodē exposita sunt loco, illa nos latebūt, ab errabimusq; in multis, quibus uero ob seruario cōtingere deberet. Proinde in ciuitatū dispositione, littorales aliquis facilius describere posset, si penitus or dinem quendam in ipsis obseruaret: mē diterraneas uero non ita, quum nulla adhuc habitudo, siue inter ipsas inui cem, siue ad littorales illas sit signata, præterquam in paucis, in quibus eue nit, ut nonnunquam longitudinis me ta, aliquando uero latitudinis locus sit definitus.

In Caput decimum octauum annot.

Noluit Ptolemæus omnes Marini erratus hic corrigere, qui penè infiniti sunt, ne uideretur magis edidisse opusculorum eius inuectiua quam cor rectionem, cum in particularibus enarrationibus commode occurrerint castigandi. Reprehenditur deinde Marinus de inepta locorum descriptione, tam spherica quam plana; præsertim quod descri ptionis in plano nullam idoneam tradiderit præ ceptionē. Ea namq; quæ tradidit tam obscura est, ut iuxta eam difficile sit ueram orbis in plano institue re descriptionem, quæ orbis repræsentet secundū longum & latum simulachrū. Deinde laboriosum est et errori facile obnoxium, sine præceptione ex antiquis exemplaribus etiā recte descriptis, nouas transferre descriptiones, & ab archetypo non ab errare. Accusatur postremo Marinus ab authore, quod longitudes locorū perperā tradiderit. Nam alibi longitudes per horaria interualla & meri dianos, & in alio tractatu latitudes per clima ta & parallelus descripsit, ut difficile sit ex his di uersis radicibus disponere orbis loca in superficie spherica aut plana, nisi prius hanc diuersitatem ad unam redegeris denominationem.

De cōmoditate enarrationis nostræ ad designa tionem orbis Cap. XIX.



Quapropter duplicem nos laborem suscipimus. Pri mum ut uiri opinionem per totā obseruemus cō positionem, præterquam

in ijs, quibus rectificatio quædam con tigit. Deinde ut ea quæ ab ipso mani festa non sunt facta, per historias mo derniores, uel ordinē tabularū magis accuratarū quam commodissime ape rireremus, quo descriptio debitum suum assequi posset decorem. Quinetiam fa cilioris modi gessimus curam. Nam su per omnes prouincias singulatim pro prias circumscriptiones, qualesq; tam secundum longitudinem, quam latitu dinē positiones habeat, diligēter ordi nauimus, ac insuper potissimum gen tium, quæ in illis degūt, ad inuicem ha bitudines, necnon insigniorū urbium, ac fluminū, sinuūq; & montiū, ac alio rum, quæ in orbis tabulā incidere pos sunt, exactas distātiās: hoc est, quot di stāt partibus, qualium est circulus ma ximus trecentarum sexaginta: secun dum longitudinem quidem, meridia nus per locum descriptus, ab eo qui occidentalem finem terminat super æ quinoctiali: secundum latitudinem ue ro per eundem locum scriptus paral lelus ab æquinoctiali super meridiano. Sic enim confestim unius cuiusque lo ci positionem cognoscere poterimus, necnon per diligentiam locorum par ticularium, prouinciarum etiam inter se habitudinem, ac ad totum denique orbem.

In caput decimum nonum annot.

Asserit hic authos, se emendasse Geographiam Marini, subijisseq; duplicem laborem. Unus fuit, quo discreuit ea quæ non satis emendata uideban tur, ab illis quæ recte castigationis censuram fue rant assecuta. Alter, quo decenti emendatione ue rificatis locorum positionibus, adscripsit numeros longitudinis ac latitudinis, ut scilicet loca ipsa in tabulis & terrarum descriptione certius dispone rentur, aptioraq; fierent ad inscribendum. Nar rat præterea Ptolemæus quod prouincijs singu lis suos terminos, quibus ad quatuor mundi plagas clauduntur, assignauit. Postremo dicit, quod in se quentibus sue geographiæ libris, qui Marini uolunt minum emendatio existunt, celebriorum ciuitatum, fluminum, sinuum & montiū positiones, tam in lon gitudine quam in latitudine exactiores tradiderit quam Marinus ipse.

De mensura

De mensuratione inconcinna tabulæ Geographi cæ à Marino compositæ. Cap. XX.



Trag; autem designatio propriū qd habet. Nam descriptio in spherâ fienda, ex semetipsa similitu dinem retinet figuræ ter ræ, nulliusq; alterius ad opus hoc indi get artificio: non facile tamen magni tudinem præbet, quæ suscipere possit multa, quæ necessario suo collocanda sunt loco: neque descriptionem, ut uni co momento cerni ualeat, toti figuræ adaptare potest: sed alterum ad alteri us designationē transferre necesse exi stit. hoc est, aut uisum aut spherā: quo rum neutrum descriptioni, quæ in pla no sit accidit, sed modum quēdam ad similitudinē sphericę imaginis inquir rit, ut distātiās, quæ in ea statuendæ sunt, quam maxime cōmensuratas faci at, ac secundum eam apparentiā, que cum uera conueniat. Quod Marinus scientiæ haudquaquā fortuite esse cen suit, penitusq; omnes descriptionū pla narū modos reprehēdit: nihilominus tamen eo ipse usus esse uidetur, qui ex omnibus minime, cōmensuratas faci at distātiās: nam pro cunctis circulo rū, necnon parallelorū & meridianorū li neis, rectas substituit, ac etiā meridia norum æquidistantes inuicem, similes parallelis: solum autem parallelum, qui per Rhodum est, obseruauit meri dianum cōmensuratum, secundum si miliū in spherâ circūferentiarum ses quiquartam ferè rationem, circuli ma gni ad parallelum, qui ab æquinoctia li distat partibus triginta sex. Aliorū autem nullam curam gessisse uidetur, neque symmetriæ, neque sphericæ de signationis gratia. Primum enim con stituto uisu, ad medium borealis qua drātis spherę, in quo maxima pars or bis describitur, meridiani rectorum li nearum imaginationem præbere pos sunt, quum unusquisque ex reuolutio ne contrarius statuitur, caditque pla num ipsius per uerticem uisus: uerum non ita paralleli, ppter abcessum poli

borealis, circulo rum autem segmenta manifeste ostendunt cōuexitates suas ad meridiē cōuertere. Præterea, quam uis secundum ueritatem pariter & ima ginationē iisdem meridiani similes qui dem, inæquales tamen circūferentias in parallelis secundum magnitudinē differētibus, intercipiāt, ac semper ma iores, in ijs, qui æquinoctiali sunt pro ximiores, Marinus tamen omnes facit æquales: distātiās autē climatum, quæ borealiora sunt, quam parallelus, qui per Rhodū transit, plusquā ueritas pa tiatur excedit. Eas uero quæ australio res sunt in minus contrahit, ita, ut ille iam non amplius stadiorum numero, qui ab ipso positus est congruant: sed sub æquinoctiali quinta potissimū eo rum parte deficiant, quota & paral lelus, qui per Rhodū est, deficit ab æqui noctiali. Distātiās autem que sunt sub parallelo, qui per Thylem transit, qua druplici sua quinta adaugēt, quot & parallelus per Rhodū excellit illū, qui per Thylem transit. Parallelus enim, qui per Rhodum scribitur, ab æquino ctiali distat partibus triginta sex, tali um ferè est nonaginta trium, qualium æquinoctialis uel meridianus centum & quindecim: qui uero ab æquinoctia li distat partibus sexaginta tribus, scri biturq; per Thylem, prædictarū æqui noctialis aut meridiani partū est quin quaginta duarum.

In caput uigesimum annot.

In hoc capite Marinus reprehenditur de inepta orbis in plano descriptione, proponiturq; duplex habitabilis orbis figuratio: una que sit in spheri ca superficie, & hæc non est admodum artifi ciosa, quanquam non facile tantæ magnitudinis spherâ fabricari possit, cuius superficies contineat omnia, que necessario ponenda sunt in ea. Neque etiā unico intuitu, noster aspectus omnes sphericæ descriptionis partes ualeat comprehendere, nisi neq; aspectus uel spherâ ipsa circūagatur. Quæ uero in plana superficie sit orbis figuratio, manēs immo tacūctas sui partes nostro offert aspectui. Et quidē Marinus in suis commentarijs conatus est tradere præceptionē, qua tale orbis simulachrum formari posset simile & conforme sphericæ descriptioni, sed

sed minime iustum attigit scopum. Nam distantias posuit improporionatas, constituens scilicet pro omnibus parallelis & meridianis, qui in sphaera circuli sunt, rectas lineas, & faciens meridianis parallelas penè aequales. Parallelum tamen per Rhodum solum meridiano cõmensuratum seruauit, qui proportionem sesquiquartam tenet ad aequatorem. Aliorum autem parallelorũ nullus ei curæ fuit. Si quidem paralleli in tabula per rectas descripti lineas, eorum parallelorum qui in sphaera scribuntur similitudinem non expriment. Nam aspectu constituto inter polum mundi borealem & æquinoctialem omnes paralleli apparet curuæ quædam lineæ, quarum cõuexitates ob poli extollentiam in meridiam uergunt. Errauit deinde Marinus in designatione spaciõrum quæ cõsurgunt ex cancellatione meridianorum & parallelorũ, quæ maiora quàm debuit fecit ultra Rhodum parallel. uersus septentrionem, & minora uersus aequatorem.

QVAENAM OBSERVADA SVNT
in designatione fienda in plano.
Cap. XXI.



Vapropter bene ob hæc erit, ut lineæ quæ pro meridianis ponentur rectæ seruetur: quæ uero parallelis, ut in circulo seruetur: a quo per suppositum borealem polum meridianales rectas lineas ducere oportebit, quo præ omnibus similitudo secundum habitudine ipsam, & forma sphericæ seruetur superficiem: ita tamẽ ut meridiani absq; declinatione ad parallelas remaneant, ac etiam in communem illum polum coincidant. Caterum, quum possibile haud sit, ut per omnes parallelas proportio seruetur ad sphaeram, satis erit ut hoc in eo, qui per Thylem est, ac in æquinoctiali obseruetur, quo latera, quæ latitudinẽ secundũ nos cõplectuntur, ueris fiant cõmensurabilia. Qui uero per Rhodum scribitur, super quo in distantijs longitudinis plurimè factæ sunt indagationes, per diuisionẽ proportionis ad meridianũ, ueluti Marinus fecit, designari debet: hoc est, iuxta sesquiquartam ferè, simillimum circumferentiarum ratio-

nem, quo magis nota orbis longitudo recte cum latitudinis mensura conueniat. Huius uero instructionis modũ deinceps manifestũ reddemus, quum exponemus, quo pacto in sphaera descriptio fieri debeat.

In caput uigesimum primum annot.

Commemorat in hoc capite auctor modũ quemdam, secundũ quem in plano orbis fiat descriptio, nempe si pro meridianis recte trahatur lineæ, pro parallelis uero, circulo descriptantur segmenta super uno eodemq; centro. Huius tamen planæ descriptionis pleniorẽ instructionem pollicetur infra se traditurum, capite scilicet ultimo.

QUALITER OPORTEAT ORBEM
in sphaera describere.
Cap. XXII.



Magnitudinẽ igitur sphaeræ, aut multitudinẽ locorũ designandorum, inuẽtio præparantis discernet, quo firmitudinẽ habeat simul & decorem: quanto enim hæc plus augetur, tanto etiã descriptio, sincerior pariter & manifestior fieri poterit. Quãtuncq; igitur fuerit, poli ipsius sumatur, accuratèq; eis semicirculũ adaptemus, qui parum & nisi rãtũ a superficie distet, ut illam in reuolutione non atterat. Semicirculus uerò tenuis sit, ne multa obumbret loca. Alterũ uero latus examusum per ipsa signa, quæ per polos transeunt, habeat extensum, ut per illud meridianos scribamus: quod & in ceterum octuaginta diuidemus particulas, numerosq; assignabimus, & a mediã, quæ per æquinoctialem futura erit sectione, initũ facietes. Similiter & æquinoctialem describentes, alterum illius semicirculum in aquas centũ & octuaginta diuidemus partes: huiusq; numerũ principitũ ab illius fine inchoabimus, per quem & occidentalissimum describemus meridianum. Descriptionem autẽ longitudinis & latitudinis, ex commentarijs, in quibus annotatae sunt partes, secundũ unumquemque locum signatum faciemus, necnõ a diuisionibus semicirculorum æquinoctialis, & mobilis

EXPOSITIO MERIDIANORUM & PARALLELORUM QUI DESCRIBITIONI SUNT APPONENDI.
Cap. XXIII.



Roinde isti interstitia horaria complectentur duodecim, demonstratis consequenter. Scribatur autem parallelus, qui australiorem terminat plagam, ut tantum distet ab æquinoctiali, meridiem uersus, quantum parallelus per Merocem uersus septentriones. Ceterũ meridianos per tertiã partem unius horæ æquinoctialis scribi debere, cõmensurabile nobis uisum fuit, hoc est, p̄ particulas quinque earũ quæ in æquinoctiali cõprehensæ sunt: parallelas autẽ qui æquinoctiali sunt borealiores ita.

Primum quidem, ut ab ipso per quartam unius horæ differat, ac secundum meridianum, quemadmodum demonstrationes lineares ferè subiiciunt, partibus distet quatuor & una quarta.

Secundum, ut per dimidium horæ unius differat, pariter quæ distet partibus octo & dimidia.

Tertium, ut per horã dimidiã & quartam horæ unius differat, partibus uero distat duodecim semisse.

Quartum, ut per horã differat unam, distetq; partibus sedecim ac dimidia, scriptumq; per Merocem.

Quintum ut differat per horam unam & quartam, ac distet partibus uiginti, quarta una.

Sextum uero & sub æstiuo tropico, ut per horam unam & dimidiã differat, distetq; partibus 23. dimidiã & tertiã, scriptumq; per Syenem.

Septimum, ut hora una ac dimidia nec non quarta differat, ac partibus distet 27. & unã quarta.

Octauum, ut horis differat duabus, distet uero partibus 30. cum tertiã.

Nonum uero, ut differat horis duabus cũ quarta, distetq; partibus 33. & tertiã. Decimum; ut horis duabus & dimidiã differat ac distet partibus 36. & unã duodecima, scriptumq; per Rhodum.

CC Vnde

mobilis meridiani: huncq; ad ostẽsam longitudinis partẽ circiferemus, hoc est, ad numerum qui æquinoctialis cõtinet sectionẽ, latitudinis uerò distantiam, ab æquinoctiali, ex ipsa meridiani diuisione sumemus, & iuxta numerum ostensum, signationem portemus eodem modo, quo & in locatione stellarum super sphaeram solidam. Similiter & meridianos scribere licebit, per tot longitudinis partes, quot uoluerimus; pro norma uerentes laterẽ circuli diuisi. Parallelas autem per tot partes scribere poterimus, quot distantiarum erit cõmensuratio, si signũ illud, quod eos describit (numero peculiarẽ distantiam lateris signante) apponamus, circumferamusq; cum ipso circulo usque ad meridianos, qui terminos cognitæ telluris segregant.

In caput uigesimum secundum annot.

Docetur in hoc capite, quo pacto sphaera parari debeat pro inscribenda cogniti orbis habitatione. Et cum Ptolemæi temporibus non totus habitatus orbis, sed medius duntaxat exploratus fuerit, ipse in hoc capite hemisphaerium tantum depingere docet, sed quo ingenio & tota sphaera facile describi potest. Poterò quanto huius sphaeræ corpus maius fuerit, tãto plura loca, montes, fluij & gentes suis nominibus inscribi possunt. In primis autẽ signari debent in oppositis locis duo poli: & deinde in his signi debet semicirculus mobilis ex ære aut alia firma materia factus, cuius ministerio et æquator cum parallelis & meridiani circuli inscribantur. Paralleli facile inscribentur, si ille æreus semicirculus a polo in polum diuidatur in 180. partes numeriq; singulis adscribantur diuisionibus, initio signationis factõ apud æquatorem. is deinde semicirculus circumductus, ostendit in diuisionum punctis peripherias parallelorum. Meridiani uero hoc pacto sunt inscribendi. Semicirculus æquatoris diuidendus est in 180. partes, initio sumpto ab occasu. Deinde semicirculus mobilis ducatur ad singulas æquatoris diuisiones, trahanturq; lineæ a polo in polum ad latus semicirculi, ad angulos rectos parallelas interfecantes. Reliqua patent ex textu.

Vndecimum, ut differat horis duabus cum dimidia & quarta, distetque partibus 38. cum dimidia ac duodecima. Duodecimum, ut horis differat tribus, ac distet partibus 40. dimidia, tertia & duodecima. Decimumtertium, ut differat horis tribus cum quarta, distetque partibus 43. & duodecima. Decimum quartum uero, ut differat per horas tres cum dimidia, ac partibus distet 45. Decimum quintum, ut horis differat quatuor distetque partibus 48. dimidia & duodecima. Decimum sextum, ut differat horis quatuor & dimidia ac distet part. 51. & dim. Decimum septimum, ut quinque differet horis, distetque partibus 54. Decimum octauum, ut differat horis quinque cum dimidia, ac distet partibus 56. & una sexta. Decimum nonum, ut sex differat horis, distetque partibus 58. Vigesimal uero, ut horis differat septem, ac distet partibus 61. Vigesimal primum, ut per octo differat horas, distetque gradibus 63, ac scriptum per Thylem. Scribetur & alius ad meridiem ab æquinoctiali, qui horæ dimidiæ contineat differentiam, qui & per Raptum promontorium & Cartigaram transibit, loca oppositione sua ferè æqualia, ac distet ab æquinoctiali partibus octo dimidia.

In Caput uigesimumtertium annot.
Meridiani, inquit, isti, de quibus precedenti ca-

pite dictum est, complectentur 12. spacia horaria, id quod patet, si 180 gradus diuiseris per quindecim. Nam 15. gradus longitudinis efficiunt unam horam, quod ex demonstratis consequitur. Scriptis itaque meridianis signandi sunt paralleli. Extremus autem uersus meridiem parallelus, qui cognitam terminat terram, tantam distat ab æquinoctiali, quantum parallelus per Meroën uersus septentrionem. Nostro uero æuo, quando tota Africa & littora eius cognita habentur, plures uersus meridiem statuendi sunt paralleli quam Ptolemæus signauerit. Notandum hic clima differre à parallelo, quia clima est spacium terre inter duos parallelos interceptum, in quo maxime diei ab initio climatis ad finem usque est dimidia hore uariatio, summum in ea terre ab austro ad arctum uersus intercapedine, qua polus septentrionalis eleuatur est graduum 50. & minorum 30. submissior graduum 12. & minorum 45. Ponuntur autem septem, que sua nomina ab insigni aut urbe aut fluuio aut monte sortita sunt. Primum transiit per Meroën Africæ ciuitatem in torrida zona sitam. Secundum per Syenam urbem Aegypti Punicie. Tertium per Alexandriam metropolim Aegypti. Quartum per Rhodum, Astæ minoris insulam. Quintum per Romam. sextum per Borsythene in signem Sarmatiæ fluuium. Septimum per Riphcos mōtes. Ultra hæc septem climata potest terra ultra partiiri. Latitudo tamen semper magis magisque decreset, nam ad modicam distantiam uersus polum dies sensibilibiter augetur. Quanto enim polus mundi atollitur, tanto zodiacus horizonta obliquius intersecat, maioresque arcus dierum supra hemisphærium nostrum relinquuntur, quam sint arcus noctium sub hemisphærio demissi, sole signa septentrionalia percurrunt.

Imata	Grades Leganti	Paralleli	H m
	63	Vicesimus	19 0
	58	Decimus nonus	18 0
	53	Decimus octauus	17 30
	48	Decimus septimus	17 0
	43	Decimus sextus	16 30
Septimum	40	Decimus quintus	16 0
Sextum	35	Decimus quartus	15 30
Quintum	30	Decimus tertius	15 15
Quartum	25	Duodecimus	15 0
	20	Vndecimus	14 45
	15	Decimus	14 30
	10	Nonus	14 15
	5	Octauus	14 0
	0	Septimus	13 45
Secundum		Sextus	13 30
		Quintus	13 15
Primum		Quartus	13 0
		Tertius	12 45
		Secundus	12 30
		Primus	12 15
		Æquinoctialis, qui est horarum	12 0

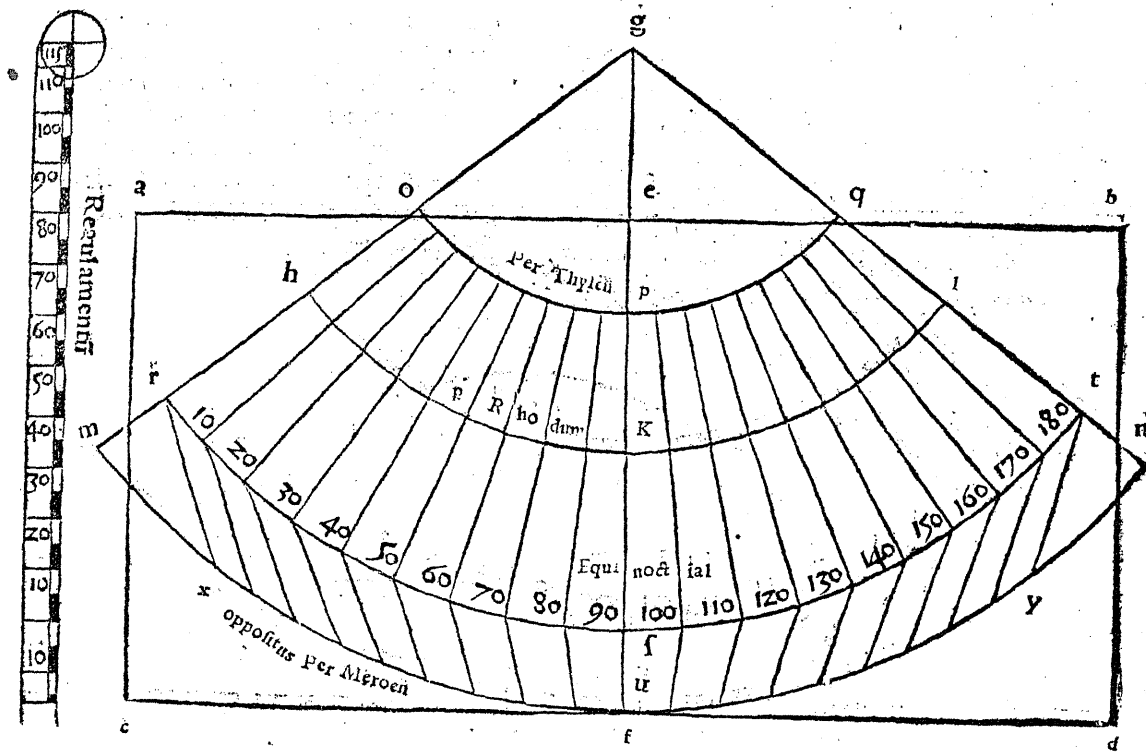
MODVS PER QVEM ORBIS
in plano ita describi possit, ut commensu-
ratione similis sit positioni sphaeri
ca. Cap. XXIII.



In descriptione uero quae
in tabula fit, modus Sym-
metrię praeipuoꝝ paral-
lelorum talis nobis erit.
Præparabimus tabulã pa-
rallelogramam rectãgulam, ueluti est,
a b c d, habeatq; latus a b duplum fe-
re quã a c: supponaturq; recta a b se-
cundũ positionẽ superiõẽ, quã in de-
scriptione uersus partes erit Boreales.
Deinde diuidemus a b bifariam, & ad
rectos angulos lineã rectã e f normã
illi cõmensuratam, & rectã adaptabi-
mus: ita ut linea media e f sua longitudi-
nẽ sub una rectitudine, usq; ad e g pro-
trahat: summamusq; ab ipso e usq; ad g
34. partes tales, quales sunt per lineam
rectã g f centum triginta una & ter-
tia cum duodecima: super centroq; g
per signũ intersticiũ, quod ab eo abest
per lineã g k sectionibus septuaginta
nouẽ, circulũ scribemus, q pro eo erit
parallelo, qui per Rhodũ transit, nem-
pe h k l. Pro terminis uero longitudo-
nis quę ex sex horarũ colliguntur intersti-
tijs ab utraq; parte k, sumamus super g
f mediũ meridiani lineã distantia qua-
tuor interstitorũ, quã in parallelo per
Rhodũ similes sint quinq; , per ses-
qui quartã ferẽ rationem maximi cir-
culi ad ipsum, talesq; decem & octo
cõstituemus ab utraq; parte puncti k,
secundũ circumferentiã h k l: habebi-
musq; signa, per quã cõiungere opor-
tebit ab g meridianos, qui tertiz par-
tis horarum interualla cõprehendant:
ita ut g h m & g n longitudinis ter-
mines. Cõsequenter uero & pa-
rallelus qui per Thylem est, scribetur
distantia quã abest ab g super lineã f
g sectionibus 52. ueluti o p q: æquino-
ctialis uero, ut similiter distet à g per
lineã f g sectionibus 115, qui sit r s t:
oppositus uero per Meroẽm & austra-
lissimus, ut distet à g sectionibus 131.
cum tertia & duodecima, ueluti m u n.

Ratio igitur ipsius r s t ad o p q: collig-
getur quemadmodũ 115. ad 52. secundũ
rationem parallelorum horum in sphae-
ra: quandoquidem qualium g s suppo-
nitur 115. talium est & g p sectionum
quinquaginta duarum. Et quemadmo-
dum se habet g s ad g p, sic se habet cir-
cumferentiã r s ad o p q. Deprehend-
etur autem & meridiani p k distantia
hoc est ea, quã ab parallelo, qui per
Thylem transit ad illum qui est per
Rhodũ sectionum 27. distantia uero
k s, id est, à parallelo, qui per Rhodũ
ad æquinoctialem usque, earundem se-
ctionum existit 35. At distantia s u, hoc
est ea, quã ab æquinoctiali est ad oppo-
situm ei, qui est per Meroẽm, earundẽ
16. cum tertia & duodecima. Præterea
qualium est distantia p u, secundum
latitudinem terræ cognita, septuaginta
nouem cũ tertia et duodecima, aut
integrarum octuaginta, talium erit &
h k l media secundum longitudinem
distantia, centum scilicet quadraginta
quatuor, secundum ea, que demonstra-
tionibus supponuntur: eandem enim
rationem ferẽ habent, quadraginta
milia latitudinis, ad septuaginta duo
milia longitudo-
nis, in parallelo, qui per
Rhodũ transit. Porro & reliquos scri-
bemus parallelos, si rursus cẽtro g usi
fuerimus, & intersticijs, quã distat ab s
æqualibus sectionibus, ut expositum
est, ab recessibus æquinoctialis. Cæte-
rum nõ oportet ut eas lineas, quã pro
meridianis ponuntur, ad parallelũ ul-
que m u n rectas scribamus, sed solum
usq; ad æquinoctialem r s t: ac postea
circumferentiã m u n diuidemus in
æqualia, & numero paria segmenta,
quã attribuemus meridianis illis, qui
per Meroẽ sumuntur, sectionesq; illas
cõiungemus, cum meridianis, qui re-
cte super æquinoctialem incidũt, ut ap-
pareat, qualis ex inuersione transsum-
pta, sit ab altera æquinoctialis parte &
ad meridiã declinans positio, ueluti
ostendunt r x & t y lineæ.

Demum



Demum propter facilem locorũ
ordinandorũ adnotationem ite-
rum regulamẽtum tenue faciemus qd
equale sit longitudini g f tantũ: illudq;
firmabimus in g, ita, ut cum per totam
longitudinem descriptionis circumfer-
rat, exacte rectis alterius lateris con-
gruat meridianis, quo sectio eius per
mediũ cadat polum: latus que hoc in
segmenta, si ad g f pertinere debent,
centum triginta & unã diuidemus,
aut solum in segmenta centum quinde-
cim, si g f respiciant: numeros que ad-
notabimus facientes initium à sectio-
ne quã per æquinoctialem est: à qui-
bus et parallelos scribi intelligere pos-
sumus, nedum meridianum, qui in de-
scriptione est, in omnia segmenta diui-
dimus et signamus, inscriptiones loco-
rum, quã super ipsum casurę sunt con-
fundamus. Partiemur igit æquinoctia-
lem in duodecim horarũ centũ octua-
ginta partes, numerosq; apponemus,
initium faciẽtes à meridiãno occiden-
talissimo, ac semper regulamenti latus
ad ostensã longitudinis partem mo-

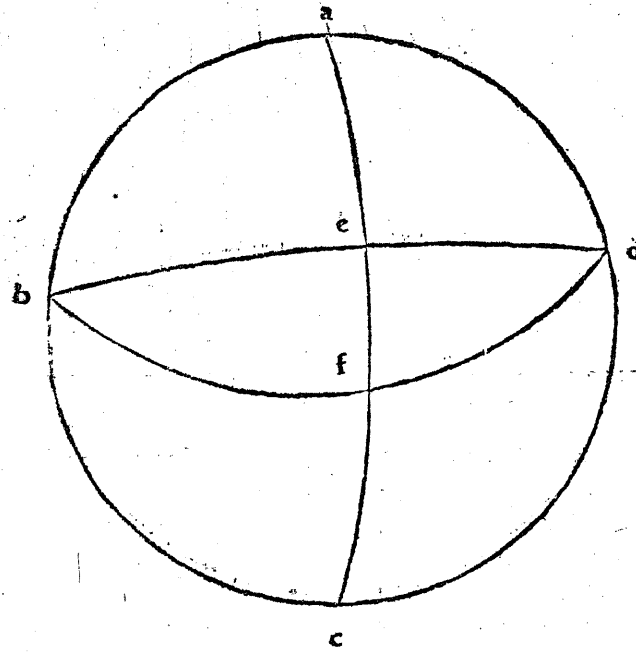
uebimus donec per diuisionem in re-
gulamento factã, ad positionem se-
cundum latitudinem signatã perue-
niamus, ibiq; super uno quoque signa-
tionem debitã, eodem quo in sphaera
ostensum est modo faciemus.

In Caput uigesimumquartum annot.

Docet Ptolemæus in hoc ultimo capite dupli-
cem orbis in plano descriptionem. Priorem inue-
nit ex aspectu sphaeræ motæ seu reuolutæ, in qua
scilicet meridiani sunt rectæ lineæ iuxta usã ap-
parentiam sphaeræ reuolutæ. Alterã docet for-
mare ex intuitu sphaeræ quiescentis. Descriptio
prima habet se in hunc modum: Fiat parallelogra-
mum rectangulũ a b c d, cuius latus a b duplum
sit ad latus a c, diuidaturq; parallelogramũ illud
in duo equã per lineã e f: hæc eadem lineã
per tertiam sui partem aut paulo amplius extēda-
tur ultra e, ut scilicet e g habeat 34. partes tales,
quales sunt per lineã f g 131. & una tertia.
Quod si certius efficies, si lineã f e diuiseris
in 97. partes & unã tertiam, hoc est, uiginti mi-
nuta, & ex illis accipies 34. partes, numerabisq;
ab e sursum, & ad finem earum facies punctum
g polum mundi septentrionalem representantem.
Reliquã fiant ut Canon præcipit & figura ocula-

riter ostendit. Quo autem commodius & expedi-
tius imponas loca, facere oportet regulamentum,
quod æquale sit in longitudine lineæ g f & quod
figatur in puncto g, ab unoq; latere sic præcidi-
tur, ut ex amussim applicari possit rectis meridia-
rum lineis. Deinde diuidatur hæc lineæ a g ad f
in 115. æquales partes, qui sunt gradus latitudi-
nis, numerandi & signandi ab f seu æquinoctiali
uersus polum g. Reliquam uero portionem, quæ
est ab f ad a, diuide in 16. partes & unam ter-

tiam. Deinde oportet diuidere æquatorē in 120.
gradus, qui 12. constitunt horas, & numeri gra-
duum signandi sunt ab occasu uersus ortum, hoc
est, ab y uersus t. Cum itaq; locum aliquem impo-
nere uolueris, aduerte longitudinem & latitudi-
nem eius: longitudinem numerā in æquatore & ad
finem eius applica regulamentum, deinde numera
latitudinem in regulamento, & ad exitum eius erit
situs loci propositi.



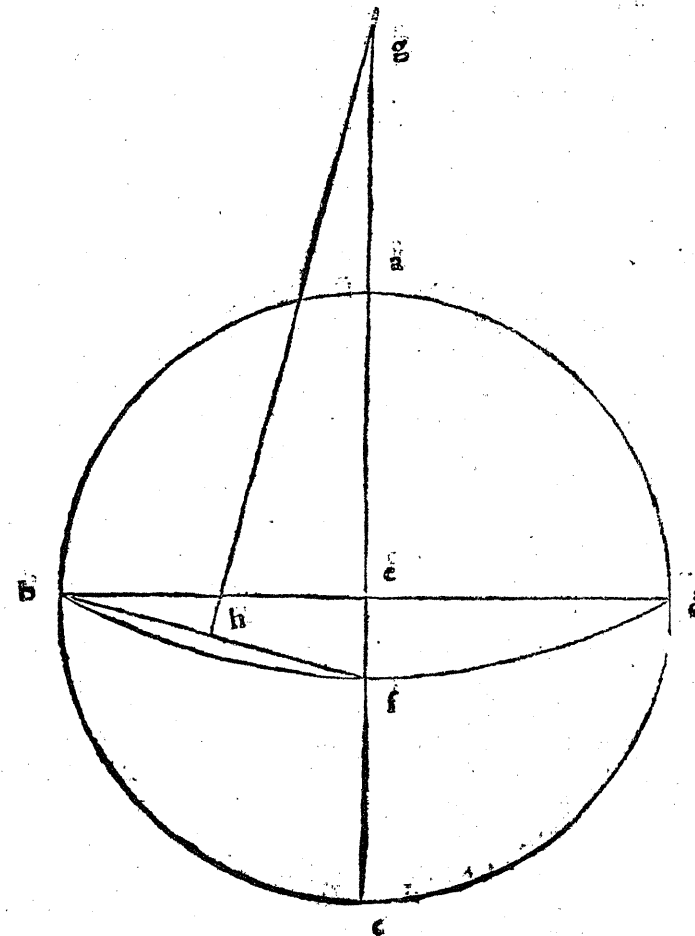
Pars secunda, huius ultimi capituli.

Porro similiorem etiam & magis
cōmensuratam descriptionem or-
bis, in tabula faciemus, si lineas meridi-
anas imaginatione concipiamus, ad si-
militudinem linearum meridianarum
in sphaera: ita ut aspectus seu oculorū
axis in sphaeræ positionem penetret, &
per sectionem, quæ ad aspectū est me-
ridiani, qui longitudinem terræ cogna-
tæ in duas diuidit partes, & paralleli
qui & ipse bifariam secat eius latitudi-
nem, necnon centrum sphaeræ, quo ex
æquo termini oppositi uisu cōprehen-
dantur & appareant. Primum igitur pro-
pter quantitatem inclinationis paral-
lelorum circularū & per incisionem
signatam, & centrum sphaeræ erecti ad

mediū longitudinis meridianum pla-
ni, circulus intelligatur maximus, qui
hemisphaerium terminet apparens, a b
c d: & semicirculus, qui hemisphaerū
meridianū bifariam dispertit sic, a e c:
at sectio, quæ ad aspectum huius est, &
paralleli, qui bifariam secat latitudinē
sit signum e: scribatur que per e circuli
maximi iterum semicirculus rectus ad
a e f c, qui sit b e d, cuius planum per
axim aspectuum seu uisus subijci con-
stat. Inde circumferentiæ e f partes su-
mātur uiginti tres & semis cum tertiā,
tot enim distat æquinoctialis ab eo qui
per Syenem est, qui maximus ferè con-
stituitur latitudine: scribaturq; per f se-
micirculus æquinoctialis b f d, & tunc
inclinatū apparebit æquinoctialis pla-
num,

num necnon reliquorū parallelorum,
ad illud quod est per axem aspectuum
seu uisus, quum circumferentiæ e f par-
tium existat uiginti triū semis cum ter-
tia. Intelligantur itaq; a e f c & b e d
rectæ pro circumferentiis b e, rationē
habentibus ad e f, quā 90. ad 23. dimidi-
mu & tertium, & producta c a cadat
in centrū: in quo scribatur b f d circuli
segmentum, iuxta g. Sitq; nunc propo-
situm ut ratio inueniatur g f ad e b. Lun-
gatur itaq; f b recta quæ bifariam diui-
datur in h. cōiungatur etiam h g, nemi-
pe ut perpendicularis ad b f fiat. Quo-
niam igitur qualium est b e recta no-
naginta talium supponitur e f uiginti
trium & semis, cum tertia eorundem;

erit & b f subtensa nonaginta trium
cum decima. Angulus uero sub b f e
talium centum quinquaginta cum ter-
tia, qualium duæ rectæ trecentarum se-
xaginta: reliquus uero angulus sub h
g f eorundem uigintinouem cum ter-
tius duobus ac ideo ratio g f est ad f h
eadē, quæ 180. semis cum tertiā ad 46.
& semis cum uicesima: & qualium est
h f recta 46. semis cum uicesima, taliū
b e recta nonaginta: ita ut qualium est
e b recta 90, eorundem est f e 23. semis
cum tertiā, ac ideo qualium est e b. re-
cta nonaginta, talium habebimus & g
e rectam, 181. semis cū tertiā. Signumq;
g in quo omnes scribantur paralleli in
descriptione plana.



His præmissis accipias tabula a b
c d, quæ iterum in duplo maio-
rem habeat a b quam a c, sed æqualem

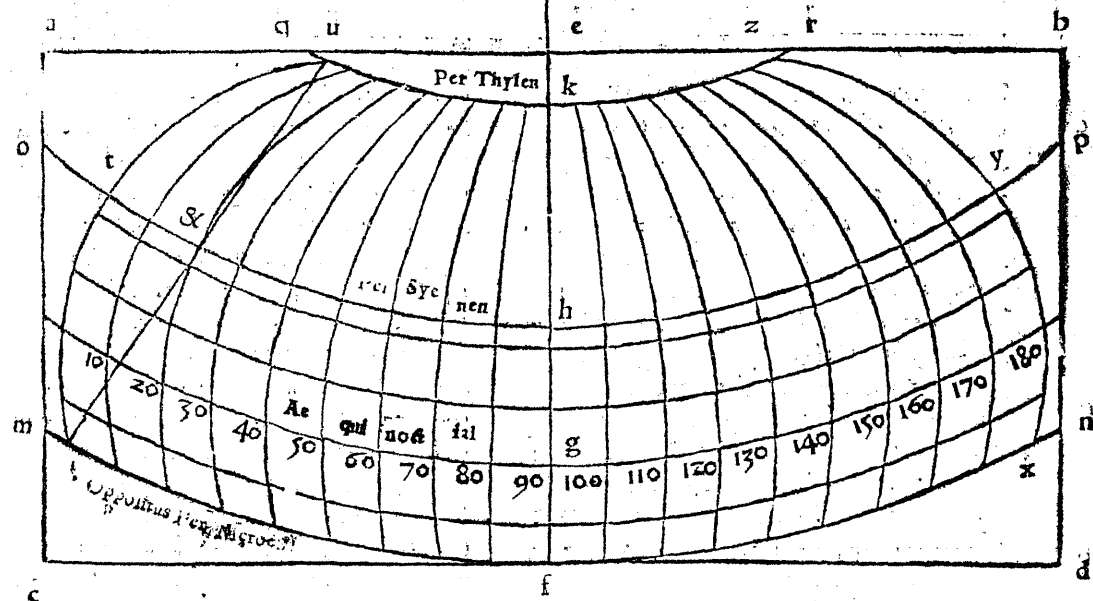
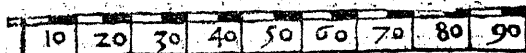
a e cum e b, & ad ipsas rectā e f: di-
uidatur que æqualis aliqua e f recta in
nonaginta quadratis partes, accipian-
turq;

turq; f g partes sedecim cum tertia & duodecima, g h uero partes 23. semis cum tertia, at g k earundem 63. suppositoq; g pro æquinoctiali, erit h nota, per quã scribetur qui per Syenem est, et medius ferme latitudinis parallelus. Fuero nota erit, per quam scribetur ille, qui australem terminat finem. K autem, per quam signabitur ille, qui positionem suã septentrionalem, caditq; per insulam Thylen. Deinde linea e f producatuſ usque ad l, ita quod tota linea f e l contineat earundem sectionum 181. dimidiam cum tertia, aut 180. tantum; nam propter hoc descriptio nil notatu dignum uariabit, in ceterisq; l & interuallis f & h & k circumferentias scribemus q k r & o h p & m f n, & sic propria ratio parallelorum, ad inclinationem per axim aspectuſ seu uisus super planũ obseruata erit. Quoniam & hic axis ad h declinare debet, & rectus esse ad tabulã planum, ut rursus ex æquo oppositi fines descriptio nis uisus comprehendere possint. Vt autem longitudo quoque commensurata sit latitudini (quoniam in sphaera qualiſ est maximus circulus quinq; tali um ferme parallelus per Thylen esse colligitur duarum cum quarta, qui uero per Syenem est, quatuor cum dimidia & duodecima: at qui est per Meroem quatuor semis cum tertia) oportet ex utraq; parte f k meridianã recte decem & octo constitutere meridianos, per tertiã partem unius horũ æquinoctialis, ad complementum eorum, qui sub tota longitudine comprehenduntur. Semicirculorum autem æquivalentia accipiemus segmenta, secundũ quẽ libet trium expositorum parallelorum, tertie partis horũ unius partes quinq;. Et à k quidem per duas partes & quartam faciemus sectiones, qualium habebamus e f rectam nonaginta: ab h uero per quatuor & dimidiã cum duodecima, & ab f per quatuor dimidiã cum tertia super eisdem. Deinde per æquivalentia tria signa scribemus circumferentias, quẽ erũt pro reliquis me

ridianis, tanquam quẽ totam terminẽt longitudinem f t u & x y z. Adimplebimus & eas quoque, quẽ pro cateris erũt parallelis, rursus centro l utentes, distantia uero pro fiendis sectionibus, super linea f k iuxta distantias eorum ad æquinoctialem. Quod uero talis descriptio sphericẽ formã similitior sit quã prior, per sese patet. Quoniam si sphaera fixa maneat, & non circumuoluatur, quod & tabulã cõtingit necessario, quum per medium descriptio nis uisus cõstituitur, unus quidem medius & meridianus per axem aspectuſ seu uisus in planũ cadens, imaginatio nem recte prebet lineã: q uero ex utraque huius parte sunt omnes, ad ipsum secundum concaua conuersi apparẽt, & magis illi, qui plus ab eo distant: quod & hic obseruabitur, cum decenti conuexitatũ analogia pariter & cõmensuratio circumferentiam parallelorum adinuicem seruabitur, non solum ut inter illos qui sub æquinoctiali sunt & eum, qui per Thylen trãsit, propria conseruetur ratio, sed & in alijs, ut quã rectissime quadrent, quemadmodum considerare licebit, ijs qui periculum sunt facturi. Quin et totius latitudinis ad totam longitudinem ratio seruãda est: & rursus, non solum illo parallelu, qui per Rhodũ describendus est, quem admodum ibi; sed planẽ in omnibus ferme. Si enim & hic producamus f t u rectam, ueluti in priori figura, circumferentia h t minorem uidelicet rationem faciet ad f f & k u quam conueniat rationi descriptio nis huius: ita ut secundum totam h t patiatuſ defectũ. Si uero ipsam h t commensuratam faciemus k f latitudinis distantia, ff & k u maiores erunt Symmetrijs, ad f k. Quemadmodum ad h t. Si autem ff & k u commensuratas ipsi f k serauerimus, h t minor erit commensuratione ad k f, quemadmodum ad k u & h t.

Ex his

EX his igitur modus iste priorẽ præcellit, à priori uero in facilitate descriptionis superat. Quoniam illic quidem, ab regulẽ circũductio ne & trãslatione, quum solum unus descriptus erit parallelus, ac diuisus, singula loca suo ordine collocari poterũt: q in descriptio ne ista non tam facile fieri potest, propter meridianarũ linearũ ad mediũ inflexiones, & quia omnes circulos singulãtim inscribere necesse est, nec nõ positiones, quẽ inter laterculos cadũt, ad totã amplectentia latera, per partes signatas ratiocinatione cõiectu



rare. Quã quum ita sint mihi & hic, & ubiq; quod melius est, licet sit laboriosius, deteriori tamen, & faciliori præferendum erit: ambos tamen simul ita ordinatos modos, obseruandos esse censeo eorum hominũ gratia, qui propter facilitatem, ad expeditiorem modum sunt procliuiiores. Qualium est æquinoctialis quinq;, taliũ est qui per Meroem transit quatuor & semis cũ tertia, ita ut rationẽ habeat ad eum, quam 30. ad 29. Qualium est æquinoctialis quinq;, taliũ est, qui per Syenem transit quatuor & semis cum duodecima, ita ut rati

onem ad eum habeat, quam 60. ad 55. hoc est duodecim ad undecim. Qualium est æquinoctialis quinq;, taliũ est, qui per Rhodum scribit quatuor, ut ad eum rationẽ habeat sesqui quartam. Qualium est æquinoctialis quinq;, taliũ est, qui per Thylen transit duarum cum quarta, ut rationẽ ad eum habeat, quam 20. 9.

In secundam huius capitis partem.

Proponit Ptolemæus in huius ultimi capitis secũda parte, alteram orbis in plano descriptionem quã scilicet fit ex intuitu sphericẽ quiescentis, & est sphericẽ figuratiõni longe similitior quã prior.

Nam

Nam lineae meridionales formantur iuxta appa-
rentiam meridianarum linearum, quae in sphaerica
scribuntur super superficie. Haec autem apparentia fit,
si firmetur sphaera atque quiescat, & aspectuum
seu conuersionis axis constituatur in recta linea quae
ex centro sphaerae educitur ad commune sectionis
punctum meridiani secantis cognite terrae longitu-
dinem in duo aequa & ipsius paralleli latitudinem
eiusdem cognite terrae bifariam dissecantis, hoc
est, ut oculus mediet inter centrum & sectionem
illam meridiani & paralleli in medio habitabilis
terrae se mutuo secantium. Proinde ut parallelorum
inclinationis formula, ex tali inspectione nobis ap-
paret, congrua figuratio exprimitur, ponit Pto-
lemaeus fundamentum quoddam, ex quo consur-
git huiusmodi descriptionis machina. Post haec ex
alia figuratio inquiri ac demonstrat commune
centrum, super quo tanquam mundi uertice, omnes
eiusdem planae descriptionis paralleli sunt descri-
bendi. Tertio canonem ponit, ex quo talis plana
descriptio constitui potest. Postremo has duas pla-
nas orbis descriptiones adinuicem comparat, di-
citurque posteriorem esse perfectiorem priore, sed fa-
cilitate imponendorum locorum difficiliorem. Pri-
mo ponit fundamentum tale. Intelligatur circulus
maximus, hemisphaerium apprensus terminans, cui-
us planum erectum, longitudinem cognite terrae
in duo dissecat ueluti meridianus cognite terrae.
Deinde intelligatur parallelus cognite terrae lati-
tudinem completens, quem prior circulus secat in
duo aequa in puncto e. Ad hunc punctum e finga-
tur a meridie cleuari planum maximi semicirculi,
& illud necessario incidet in lineam axis conuerso-
ris, quae a centro sphaerae ad hunc punctum egredi-
tur. Numeretur inde maxima declinatio solis, nem-
pe 23. gradus & minuta 50. quibus aequinoctialis
elongatur ab isto parallelo transeunte per Syene,
qui maximus ferè constituitur latitudine inter pa-
rallelos, & ad finem horum graduum signetur s.
scribiturque per ipsum semicirculus aequinoctia-
lis. Itaque planum aequinoctialis & planum aliorum
parallelorum, inclinata iam apparebunt ad pla-
num semicirculi per e transeuntis. His demonstra-
tis, docet ultra Ptolemaeus, quomodo quaedam cir-
cunferentiae pro rectis intelligantur lineis, & quo

pacto centrum g super quo paralleli omnes scriban-
tur, inueniatur. Ceterum projectionem terrae ha-
bitabilis in plano, secundum lineas arcuales tam me-
ridianas quam parallelas, sic efficies. In plano de-
scribe duo quadrangula, rectangula & aequilatera
a c e f & c f b d. Lineam e f diuide seorsum
in 90. partes aequales. Praeterea eandem lineam
e f extende ultra e secundum quantitatem lineae
e f, cui adde unam partem & 50. minuta lineae seor-
sum diuisae, & habebis centrum l. Postea a pun-
cto s uersus e numera 16. partes & 25. minuta,
& finibus immitte pedem circini & reliquum ex-
tende in l centrum & describe aequinoctialem. Rur-
sum ab aequinoctiali recesse 23. partes & 50. mi-
nuta & immitte pedem circini in finem eius & alte-
ro extremo in l pinge tropicum cancri. Iterum ab
aequinoctiali uersus e numera 63. partes, & ut pri-
us describe parallelum transeuntem per Thylem.
Postea pro meridianis inscribendis distatibus per
quingentos gradus sic procede. Accipe cum circino in
linea diuisa distantiam duorum graduum & 15. mi-
nutorum, quam in parallelo per Thylem transeun-
te, incipiendo a linea e f, utrinque decies & octies
republicabis, notando puncta. Consimiliter ages re-
cipiendo distantiam quatuor graduum & 35. minu-
torum & in parall. per Syenem transeunte decies
& octies replicando. Iterum recipe distantiam 4.
graduum & 50. minutorum & in parallelo oppo-
sito per Meroen utrinque pinge 18 puncta. Cui-
bus signatis, quare cum circino centrum trium pun-
ctorum in his tribus parallelis a meridiano recto f
e aequidistantium, quo inuenito duc arcum per hec
tria puncta. Sic ages cum omnibus trinis & trinis
punctis. Quod si ultra Ptolemæi inuentionem, ter-
rae figuratio: in uersus austrum extende uolue-
ris, describe primo parallelum distantem ab aequi-
noctiali 30. gradibus, quem diuides sicut oppositum
suum uersus aquilonem. Secundo describe paral-
lum ab aequinoctiali per 40. gradus distante, quem
diuides sicut oppositum suum, deinde quare cen-
tra hinc inde & comple prioris meridianos.

Primi libri finis.

CLAVDII

PTOLEMAEI GEOGRA-

PHICÆ ENARRATIONIS,

L I B E R . I I .

C A B V T . I .

Prologus.

- Hæc in secundo continentur libro.
- Prologus particularis enarrationis.
- Expositio occidentalis Europæ partium, secundum subiectas sedecim prouincias uel præfecturas.
- Hyberniæ insulæ Britannicæ.
- Albionis insulæ Britannicæ.
- Hispaniæ Beticæ.
- Hispaniæ Lusitanicæ.
- Hispaniæ Tarraconensis.
- Celtogalliæ Aquitanicæ.
- Celtogalliæ Lugdunensis.
- Celtogalliæ Belgicæ.
- Celtogalliæ Narbonensis.
- Germaniæ magnæ.
- Rethiæ & Vindeliciæ.
- Norici.
- Pannoniæ superioris.
- Pannoniæ inferioris.
- Illiridis Liburnicæ.
- Dalmaciæ.
- Et hæc prouinciæ explicantur quinque tabulis.
- In tabulis autem hæc potissimum obseruantur.
- Definitio.
- Promontoria.
- Insulæ.
- Fluuiorum situs.
- Littoralis descriptio.
- Pelagorum nomina.
- Montes.
- Fiumina.
- Paludes.
- Prouinciarum nomina.
- Regiones seu gentes.
- Inscriptiones.
- Supracriptiones.
- Ciuitates insignes.
- Ciuitates secundæ.
- Ciuitates tertiæ.



VAE igitur uniuersaliter circa Geographiam sint obseruanda, consequentique, quo pacto descriptio ex historia, usque huc cognitarum terrarum partium emendari possit, hoc est, nostri orbis, tam in Symetria locorum inuicem, quam figura, ut quam maxime descriptioni in multitudine et modo conueniant, hucusque nobis sit præfiguratum. Nunc uero particularem inchoabimus expositionem, illud præmittentes: Censendum esse particulares exploratorum locorum descriptiones, quum in longitudine tum in latitudine, quam maxime propter cognitionis assiduitatem ad ueritatem accedere, ac ideo etiam, quod ita omnes concordent traditiones. Quæ uero non eodem modo, propter raritatem, peragratæ sunt, nec ob incertitudinem historiarum cognita, exactissime considerari debere, secundum propinquitatem positionum, et figurarum eorum, locorum, quæ certiori fide sunt deprehensa, quoniam nihil nobis ex his quæ ad complementum totius orbis ordinanda sunt, imperfectum habeat modum. Quapropter & partium positiones super singulis locis in exterioribus spaciis apposuius particulis, modo regulariter longitudinem tamen latitudini præposuimus, ut si emendationes aliquæ, ab historia certiori inciderunt, in reliquis spaciis paginis ascribi possunt. Porro & eum in descriptione elegimus ordinem, ut ubique facilitatis curam gereremus, hoc est, ut à dextra transitum faceremus, ab his quæ iam ordinata sunt, ad ea quæ nondum sub manum uenerunt. Hoc autem fiet, si borealiora prius quam australiora describatur, occidentaliaque antequam orientalia. Quoniam ad describentium oculos, in superiori nobis loco, borealiora constituntur, in dextra uero orientalia orbis

DD bis

bis, tam in sphaera quam in tabula: ac ideo quae in Europa sunt, prius collocauimus, quum & nos à Libya, Herculeo diuidimus freto, ab Asia uero pelago interfacenti, ac Palude Maoti, nec non flumine Tanai, ac eo meridiano, qui ad terram protenditur incognitam. His reliqua quae per Libyam sunt adnectimus, quae etiam ab Asia diuidimus, post maria quae iuxta Prassum Aethiopiae sunt promontorium, usque ad sinum Arabicum, ipso sinu Arabico ac Isthmo, qui ab eius secessu, iuxta Heroum ciuitatem ad nostrum usque pertingit mare, Aegyptumque determinat ab Arabia & Iudaea, ne Aegyptum distrahamus, si Nilum statuerimus terminum. Et quia commodius est, continentes, cum ita euenit, fretis potius, quam fluminibus terminari. Reliqua uero quae per Asiam sunt, eodem subiungemus proposito, tum per continentem unum, quaque in partibus eius ad terram totam, quam orbem uniuersum, quo ad partes ipsas, hoc est, ut iterum regiones borealiores & occidentaliores, primo scribamus, necnon adiacentia eis maria ac insulas, cum specie uniuscuiusque digniori, sed & partes illas prouinciarum, seu praefectarum, discernemus

circumscriptione, expositionem iuxta promissionem, quae ab initio fecimus continuantes, solum tamen quantum ad cognitionem localem, & ordinem prouenerit, diffusam circa singulares gentium mores, historiam praetermittentes: praeterquam si ea, de quibus antea nobis sermo fuit, breui & necessaria indigerint adnotatione. Proinde talis expositionis modus, cuiuslibet facultate praestabit, ut uel unam seu plures prouincias, aut praefecturas describere possit, secundum quod tabularum congruerint dimensionibus, cum decenti ratione, & figuratone eorum quae sub unaquaque tabula comprehendi possunt, ad inuicem iuxta eundem fiendi ordinis modum, Praeterea nil admodum referet, si quid distantibus usi fuerimus meridianis lineis, rectis quoque parallelorum, dummodo solum partes distantiae meridianorum eam rationem sumant ad distantias parallelorum, quam maximus habet circulus ad illum parallelum, qui in tabula hac medius erit. His itaque definitis, particularem iam inchoabimus expositionem.

Prologi finis.

HIBERNIAE INSVLAE
Situs. Caput II.

Tabula prima Europae.

Iuernia, P. linto Iuerna, nunc Irlandia dicitur, eis uulgo Irelond, Anglorum regi paret.



SEPTENTRIONALIS lateris descriptio, quod ab hyperboreo Oceano alitur.

Boreum promontorium.

11 : 61 0

Venicium Promont. 12 50:61 20

Vidua flu. ostia 13 : 51

Argite flu. ostia 14 30:61 30

Robogdium Promont. 16 20:61 30

Occidentale latus incolunt Vennicium,

Deinde reliquum & Orientale Robogdij. Descriptio aut lateris Occidentalis, quod ab Occidentali Oceano alluitur

Post Boreum promontorium quod est

11 : 61

Rauis flu. ostia 11 20:61 20

Nagnata urbs insignis Magnata legimus in codice manuscripto 11 15:60 15

Libanij flu. ostia 10 30:60

Aufobae flu. ostia 10 30:59 30

Sent flu. ostia 9 30:59 30

Dur flu. ostia 9 40:58 40

Ierni flu. ostia 8 : 58

Notium promont. Cabod. Mar. 7 40:57 45

Post Venenios idem habitant latus Erdini sub quibus Nagnatae, Deinde Autini, Auteri, si uerus est Graecus codex.

Post quos Gangani

Sub quibus Vellabori

Meridionalis reliqui lateris sequitur descriptio, cui Vergiuius adiacet Oceanus

Post Notium promont.

Dabrone flu. ostia 11 15:57 0

Birgi flu. ostia 12 30:57 30

Hieron uel Sacrum promontorium 14 : 57 30

Habitant idem latus post Vellabros Vterni supra quos Vodix, & q Orientalissimi sunt Brigates. ubi hodie Ga

naforda ciuitas.

Orientalis lateris descriptio, cui adiacet Oceanus, qui uocatur Hibernicus

Hoc sacrum promontorium Salanga, mons Domini, monasterium a S. Dominico constructum quod est 14 : 57 30

Modoni flu. ostia 13 40:58 40

Manapia urbs (waterford) 13 30:58 40

Oboex flu. ostia 13 12:59

Eblana ciuitas 14 : 59 30

Dublina hodie Hiberniae Metropolis, uulgo Deuillin.

Bubinda flu. ostia Slayne. 14 40:59 40

Ifannium promont. 15 : 60

Vinderij flu. ostia Droagh ciuitas. 15 : 60 15

Logie flu. Bone flu. 15 20:60 40

Post haec Robogdium est promont.

Idem habitant latus post Robogdios Darini. Sub quibus Voluntij Vslunij. Deinde Blani Ebdani. Post Cauci. Sub quibus Manapij. Post Corion di supra Brigantes.

Ciuitates mediterraneae haec sunt

Regia Rigis. 13 : 60 20

* Rhaba 12 : 59 45

Laberus 13 : 59 15

Macolicum 11 30:58 40

Regia altera 11 : 59 30

Dunum 12 20:58 45

* Iuernis 11 : 58 10

Hiberniae superiacent quinque Insulae

Ebudae nomine Habudes Plinio. Quarum occidentalior uocatur

Ebuda 15 : 62

Deinde quae ad ortum magis extenditur similiter

Ebuda 15 40:62 0

Postea Ricina Ricina Plinio. 17 : 62

Post Maleos 17 30:62 10

Post Epidium 18 30:62 0

Iuxta orientalem plagam Hiberniae, Insulae haec sunt

Monacda Monarina 17 40:61 30

Mona insula Man uulgo 15 : 57 40

Edri quae deserta est Andros Plinio. 15 : 59 30

DD 2 Linnii

Limni quæ deferta est Silimms Plinio.
15 59

ALBIONIS INSVLAE BRITANNIAE SITUS. Cap. III.

Tabula prima Europæ.

Anglia nunc dicitur, vulgò Englonā, prius Loēgria. Deinde Scotiā, vulgò Schoilandt, Albaniam prius & Caledonia, Ruso Britannia secunda.



Eptētrionālis lateris descriptio, qd alluit Oceanus, qui uocatur Deucalionius, Nouantū Chersonesūs, & eiusdem nominis promōtorium.

Table listing geographical locations with coordinates: Rerigonus sinus, Vidogara sinus, Clota æstuarium, Lelannonius sinus, Epidium promont., Longi flu. ostia, Ieys flu. ostia, Volfas sinus, Nabai flu. ostia, Taruedum quod & Orcas promontorium, Occidētalīs lateris descriptio, Post Nouantum Chersonesum, Abrauanni flu. ostia, Jena æstuarium, Deuz flu. ostia, Nouij flu. ostia, Ituna æstuarium, Moricambe æstuariū, Serantiorum portus, Belisama æstuarium, Sereia æstuarium, Tisobis flu. ostia, Ganganotum promont., Stucciæ flu. ostia.

Table listing geographical locations with coordinates: Tuerobis flu. ostia, Octapitarum promont., Tobij flu. ostia, Ratostathybij flu. ostia, Sabriana æstuarium, Vexalla æstuarium, Herculis promont., Antiuēstium promontoriū, Damnonium quod etiam dicitur Ocrinum promont., Reliq meridionalis lateris descriptio, Post Ocrinum promontorium, Cenionis flu. ostia, Tamaris flu. ostia, Ifacæ flu. ostia, Alaunij flu. ostia, Magnus portus, Trifantonis flu. ostia, Nouus portus, Cantii promont., Orientalis deinde ac australis plagæ latera, Post Taruedum quod & Orcas promont., Viruedrū promont., Veruuium promont., Ilez flu. ostia, Ripa alta, Loxe flu. ostia, Varar æstuariū, Tuzsis æstuarium, Celnij.

Table listing geographical locations with coordinates: Celnij flu. ostia, Taizalum promont., Diug flu. ostia, Tava æstuarium, Tinæ flu. ostia, Boderia æstuarium, Alauni flu. ostia, Vedræ flu. ostia, Dunum sinus, Gabrātūicorum portuosus sinus, Ocelum promont., Abi flu. ostia, Meraris æstuarium, Gariēni flu. ostia, Exrensio, Idumani flu. ostia, lamela æstuarium, Post quam Cantium est promont., Iuxta Septētrionale latus sub Chersoneso, Lucogibia, Retigionium, Sub ijs Selgouræ, Carbantorigum, Ooxellum, Corda, Trimontium, His uersus solis ortum magis septentrionales Damnij sunt, Colania, Vanduata, Coria, Alauna.

Table listing geographical locations with coordinates: Lindum, Victoria, Curia, Bremenium, Alauni flu. ostia, Vedræ flu. ostia, Dunum sinus, Gabrātūicorum portuosus sinus, Ocelum promont., Abi flu. ostia, Meraris æstuarium, Gariēni flu. ostia, Exrensio, Idumani flu. ostia, lamela æstuarium, Post quam Cantium est promont., Iuxta Septētrionale latus sub Chersoneso, Lucogibia, Retigionium, Sub ijs Selgouræ, Carbantorigum, Ooxellum, Corda, Trimontium, His uersus solis ortum magis septentrionales Damnij sunt, Colania, Vanduata, Coria, Alauna.

Apud hos penes sinum portuosum Pa-
rifi Et urbs
Petuaria 20 40:56 40
Subijs & Brigantibus habitant, ma-
gis ad occasum tendētes, Orduices
Penes quos urbes
Mediolaniū *Māchester*. 16 45:56 40
Brannogenium 16 56 15
His uerō magis orientales sunt Cor-
nabij In quibus urbes
Deuana *Duana castra, uulgō Doncaestre*.
18 30:55 0
Et legio uigesima Nicephorica
Viroconium 16 45:55 45
Post hos Coritani, In quibus urbes
Lindum *Lincolnia, Lindecolinum, uulgō Lyn-*
coln. 18 40:55 45
Rage *Notingham* 18 55 30
Deinde Catyeuchlani. In quib. urbes
Salinx *sanctus Albon.* 20 10:55 40
Vrolanum *Verulanum* 19 20:55 30
Post hos Simeni. Apud quos urbs
Venta 20 30:55 20
Et magis orientales penes Iamefam
æstuariū Trinobates sunt *Trinobates*
Cesar appellat. In quibus urbs
Camudolanum 21 55 0
Colcheſtre, Cærcolden. Est hodie Angliæ ciuitas
Vinceſtria, uulgō Vuincheſtre, quæ Camulodunū,
eadem & Venta olim uocata est, sed sita est ad me-
ridiē iuxta Magnum portum.
Iterū sub dictis populis maxime occi-
dentales sunt Metæ, aliter *Dimetæ*.
In quibus urbes
Luentinum *Powesland.* 15 45:55 10
Maridunū *Cærmāden.* 15 30:54 40
His magis orientales Sylfres sunt *Syl-*
luræ. In quibus urbs
Bullæum *Vuilan.* 18 20:55 0
Post quos Dobuni, & urbs
Corinium *Claudiana castra, Claudiocestria*
Gloucestre. 18 54 10
Post Atrebatij, & urbs
Caleua *Oxonia, uulgō Cæſford, Oxenford.*
19 54 15
Post quos maxime orientales Cantij
In quibus urbes
Londinum *Londinum, Londres, London.*
20 54 0
Daruernum 21 53 40

Douer portus in Gallia trajicitur, iuxta enim in me-
diterraneis Cantuaria metropolis, uulgō Canter-
bury, Canterburg, Cærkent.
Rutupia 21 45:54 0
Ruteſpi portus, Rutipe, Reptaceſtre, Sandicus por-
tus, uulgō Sandwich.
Rurfus Atrebatij & Cantij subiacēt
Regni. Et urbs
Naxomagus *Chicheſtre, Ciffanceſtre, Cærcel.*
19 43:53 46
Dobunis uerō subiacent Belgæ
Et urbs
Iſchalis *Ilcheſtre.* 16 40:53 30
Aquæ calidæ *Bathe.* 17 20:53 40
Venta *Briſtoun.* 18 40:53 30
Deinde uerſus occasum & austrū Du-
rotiges ſunt.
In quibus urbs
Dunium *Dorkinga, Dorceſtre,*
38 52 40
Post quos maxime occidentales Dom-
nonij *Dunmonij, Denouia prouincia, Dea-*
nonshire. In quibus urbes
Voliba *Bodman.* 14 45:52 20
Vxella *Kreckhornwel.* 15 52 45
Tamaræ *Tanerſtok.* 15 52 15
Iſca *Exceſtre.* 17 30:52 45
Legio ſecunda auguſta *Leſkerd.*
17 52 36
Inſulæ autem adiacent Albioni iuxta
Orcada promont.
Ocitis inſula 32 40:60 45
Dumna inſula 30 56 0
Supra quā Orcades inſulæ ſunt, nume-
ro triginta circiter, Earum *Heilandia ma-*
xi ma, qua in ciuitas episcopalis Orcada.
Quarum medium gradus habet
30 56 40
Et ſuper ipſas Thyle eſt, *Iſlādia hodie dici-*
tur, ſub rege Danie. duo in ea episcopia Ho-
len & ſchalholtz cuius inſulæ pars quæ
maxime ad occasum tendit gradus
habet 29 53 0
Quæ maxime ad ortū 31 40:63 0
Quæ maxime ad arctos
30 20:63 15
Quæ maxime ad austrum
30 20:62 40
Medium inſulæ
30 20:63 0
Iuxta Trinoantes uerō inſulæ hæ ſunt
Toliapis

Toliapis inſula Teno inſula, uulgō Tēnet.
23 54 20
Counos inſula *Shepey.* 24 54 30
Sub magno uerō portu inſula eſt
Vectis *Wight incolæ uocant, in qua oppida Cal-*
bork & Newport. cuius mediū gradus
habet 19 20:52 20

H I S P A N I A E S I T V S
Caput III.

Tabula ſecunda Europæ.

Heſperia ultima ſeu Heſperia occidentalis, & Ibe-
ria ſue Ibea dicta. Amnes in Hiſpania Ma-
rincus Siculus 150. numerant.
& pontes ſeptingentos.



Iſpaniæ, quæ apud Græ-
cos Iberia dicitur, tres pro-
uinciæ ſunt, Beticæ, Luſi-
tania ac Tarraconenſis
Et Bæticæ Regnum *Granata*
hodie, Straboni Turdetania, quidem latus,
quod uerſus occasum atq; ſe-
ptentrio-
nes eſt, terminatur à Luſitania, & pro-
parte à Tarraconenſi, cuius lateris de-
ſcriptio ſic ſe habet

Os orientalius Anæ flu. *Guadiana uulgō di-*
citur 4 20:37 30
Flexio flu. ad ortum 6 20:39 0
Pars flu. iuxta finem Luſitaniæ
8 39 0

Hinc deſcripta linea iuxta Tarraconē-
ſem Hiſpaniæ, tanquā uerſus Balea-
ricum pelagus finem habet
Fontes Anæ flu partes habent.
12 37 15

Auſtrale autē latus Beticæ terminatur
in exteriori pelago Oceano & Her-
culeo freto, in interiori autem mari
Iberico pelago: huiusq; lateris de-
ſcriptio ſic ſe habet, poſt Anæ fluuij
oſtia in exteriori mari ſic

Turditanorum *Turdetanorum.*
Onobaliſturia *Onobaliſturia.*
4 40:37 20
Bætis flu. oſtia orientalia *Guadalqueuir.*
Sciçen dictus. 5 20:37 0
Fontes flu. 12 38 30
Quod iuxta Aſtan eſt æſtuariū *S. Lucas*
6 36 45

Turdulorum

Menefthei portus *Beſippo portus Plinio.*

Promontoriū à quo fretum, in quo
Iunonis tēplū *S. Maria* 5 45:36 5
Bælonis flu. oſtia 6 10:36 10
Bælon ciuitas *Tariſa.* 6 15:36 40
Baſtolorū *Baſſitanorū.* quid dicuntur *Pini*
Menralia *Mellaria Begerra de Melana.*
6 30:36 10
Transducta 6 40:36 20
Barbefola *Berbeſul.* 7 15:36 10
Carteia 7 30:36 10
Calpemons & colūna in interiori ma-
ri *Mons Gibraltar, ubi ſtriſtrum de Zibaltar.*
7 30:36 15

In Iberico autem mari

Barbefolæ flu. oſtia 7 40:36 40
Suea *suel Plinio, uulgō Chipiona.*
8 36 6

Saduæ flu. oſtia 8 30:37 0
Malaca *Malega* 8 50:37 30
Manoba *velez malaga.* 9 15:37 15
Sex 9 45:37 45
ſelambina *Sellobrea.* 20 15:37 15
Extenſio 10 50:37 6
Abdara *Vrgi dicta, Abdera, Hiſpanicè Alme-*
ria. 10 45:37 10
Portus magnus 11 20:37 6
Charidemi promont. *Cabo de gata uulgō.*
11 30:36 20

Reliqua pars prouinciæ uerſus hyema-
lem ſolis ortū penes Balearicum pe-
lagus fines habet linea ea quæ à di-
cto Charidemi promontorio exten-
ditur uſq; ad expoſitū finem, in quo
Balaria ciuitas *Baria Bara.*
11 45:37 10

Orā uerō littoris Menralia uſq; Barias
urbem, ij, qui Baſtuli uocantur, te-
nent. Supra quos mediterranea uer-
ſus Tarraconenſem incolit Turdu-
li *ailas turdi.*

In quibus urbes mediterraneæ

Setia 9 10:38 50
Ilurgis *illora uulgō, Iliurgi, forum Iulium Plin-*
io. 9 30:38 40
Vogia 9 38 30
Calpurniana 9 45:38 10
Cocçila 9 15:38 30
DD 4 Biniāna

ut magis abo.

P T O L E M .

Blniana Barkana.	10	38	15
* Corduba (patritia olim) Cordoba.	9	40:38	6
Iulia velia Belia vulgò.	9	38:30	0
Obulcum vbeda hodie, Obulco Plin. & Strabo boni, Vlla Casari.	10	10:38	0
Arcilacis Alcala borra.	8	45:37	45
Derunda	8	40:37	6
Murgis Murcia.	8	15:37	40
Salduba	8	45:37	56
Tucci Tucus Straboni, Augusti gemella Plinio.	8	37	10
Sala	7	30:37	0
Balda	7	36	40
Ebora	6	15:36	56
Onoba	6	10:36	20
Illipula magna Ilipa, Ilpa.	9	40:38	6
Duxalance	9	40:37	45
Selia	9	30:37	30
Vescis Vesci & Fauentia Plinio.	9	10:37	30
Efcua	9	40:37	26
Artigis Alhama.	10	10:37	45
Calicula	10	15:37	30
Lacibis	10	26:37	50
Sacilis	10	45:37	45
Laccippo Lapecia	11	37	40
* Illiberis (Liberia dicta) Granada, caput regi Granate.	11	37	40
Interiora & iuxta Lusitaniam tenent Turditanii, In quibus urbes			
Turdulorum pars hæc inter Granatam & Portugalliam Turditaniam primo, deinde à Vandalis Vandalia siue Vandulua, hodie Andalusia.			
Canaca	4	20:38	0
Seria Fama Iulia Plinio.	4	40:37	45
Ofca Eluecar vulgò.	5	37	5
Certana	5	10:38	20
Vrium Auriensis.	5	40:38	20
Illipula	6	38	20
Serida	6	30:37	45
Prucci	5	30:37	30
Sala	5	20:37	30
Nabriffa Nebriffa, hodie, veneria cognominata.	5	40:37	30
Vgia Ogijar.	5	30:37	45
Alta	6	37	20
Corticata	6	40:38	40
Lalia	6	30:38	40
Italico	7	38	0

est racionabilis.
in Poza.

Oxixan

G E O G R A P H .

Maxilia	6	20:37	20
Vicia Vria Plinio.	7	37	40
Cariffa Cariffa cognomine Aurilia.	6	30:37	30
Caliduba	6	40:37	15
Paxfula	7	37	10
Saguntia Sarguntia Plinio.	6	30:37	56
Afindum	6	30:37	20
Nertobriga	7	38	50
Contributa	9	10:38	0
Regina	7	10:37	50
Cursus	8	38	40
Mirobriga	7	38	26
Spoletinum	7	20:38	20
Lepa magna	7	40:37	30
* Ispalis Romulea cognominata, vulgò Scullia.	7	15:37	50
Obucola Obucula.	8	37	45
Calicula Calucula Plinio.	7	40:37	45
Oleastrum oleatro.	7	20:37	10
Vrbona	7	30:37	26
Baxippo	7	15:37	6
Fornacis	8	30:38	30
Arfa	8	40:38	30
Asyla	8	36:38	20
Astygis Augusta firma olim clarissima, Astygi alijs dicitur, vulgò Ecijs.	8	15:38	20
Charmonia Carmo Strabo.	8	10:38	0
Beticorum Celticorum.			
Aruci	5	50:38	0
Arunda	6	30:38	30
Curgia	6	38	40
Acinipo	6	30:38	50
Vama	6	15:38	20
Montes in Batica nominantur.			
Marianus Sierra morena, saltus Castellonensis, cuius medium	6	20:37	40
Et qui Illipula dicitur Sierra vermeia, habet.	7	30:37	46
Adiacet & Batica insula in exteriori mari, in qua ciuitas Gadir Gades.	5	10:36	6
Gaditum legit Hermolaus apud Plinium, Cotynusa Dionysio, alijs Erythrea, hodie Calix, vulgò Calix.			

HISPANIA

HISPANIAE LUSITANIAE

Post qua Doris flu. ostia Durus, vulgò Duero. 5 20:41 50
Fontes flu. 11 30:41 50
Quæ uerò circa Sacrum promont. sunt Turditanii occupant
In quibus urbes in Lusitania mediterranea hæc
Paxlulia (Pace, Pacensis episc. Badaioz vulgò. 5 20:39 0
Iulia Myrtillis Bahena. 5 15:38 45
Interiora his habitant Celtici
In quibus urbes in Lusitania hæc
Lancobriga Coymbra 5 45:40 15
Piana Cepiana. 5 20:40 0
Bretolæum Bristum est. 6 40 0
Mirobriga 5 20:39 45
Arcobriga Brigis prisca Hispanorū lingua opidum dicitur, ut Thracibus Bria, Germanis burg. idco hæ plurimum locorum sunt terminationes. 5 40:39 0
Merebriga 6 30:39 40
Catraleucos 5 40:39 20
Turres albæ 6 10:39 20
Arandis 6 30:39 6
Quæ supra hæc sunt, tenent Lusitani
In quibus urbes mediterranea hæc
Lauara 5 30:41 6
Aritium 5 40:41 30
Selium 6 41 20
Elbocoris 6 30:41 15
Araducta 6 40:41 30
Verurium 7 15:41 6
Velladis 6 40:41 6
Aeminium 7 20:41 30
Chretina 5 30:40 40
Arabriga 5 40:40 30
Scalabiscus Scalabis antea Iulium præsidium siue turris Iulia, hodie Trofilum, vulgò Trugillo. 6 41 6
Tacubis 6 20:40 45
Concordia 6 40:40 30
Talabriga 7 30:40 45
Rusticana Ciudad Rodrigo. 7 10:40 30
Mendeculia 6 50:40 15
Caurium Caura, vulgò Coria. 6 40:40 0
Turmogum 8 40 15
Burdua 7 20:40 0
Colarnum 6 50:39 45
Sallacus

Tabula secunda Europæ.
Portugallia dicta à Gallis quasi portus Gallorum, qui in Hispaniam nauigantes Portugallo ciuitati & toti regno nomen dedere.



Lusitania australe latus, quod idem est cū Septentrionali latere Bæticæ, dictū. Latus uerò Septentrionale Lusitaniæ coniungitur cū Tarraconensi Hispania, iuxta occidentalem plagā Dorij fluij Portus ibi ciuitas vulgò Portugallo. cuius ostia ad exterius erumpunt mare, gradusq; habent.

Pars autem fluij iuxta terminū Lusitaniæ gradus tenet 9 10:41 50
Fontes autem fluij 12 40:41 40
Orientale autem latus coniungitur & ipsum Tarraconensē: fines uerò prædictæ iunguntur ad Anam flu. atque Dorium.
Latus autem eius occidentale, quod occidius alluit Oceanus sic se habet.
Post Anæ flu. ostia.

Turditanorum			
Balsa Taula.	3	40:37	54
Ossonaba (Silucensis episcop.) Siluera.	3	37	45
Sacrum promont. Caput S. Vincentij hodie dicitur ubi Cuneus ager.	2	30:38	15
Calipodis flu. ostia	5	39	15
Salacia	5	6:39	26
Catobrix Cezimbra.	4	26:39	30
Lusitanorum			
Barbariū promont.	4	45:39	45
* Oliosipon vlyssipona, vulgò Lisboa, Salatia Plinio, vlyssa Strab.	5	10:40	15
Tagiflu. ostia	5	30:40	10
Pars ipsorum usq; ad Tarraconenses	9	40	30
Fontes flu.	11	40:40	45
Lunæ montis promont. Ponte de Luna.	5	40	40
Mondæ flu. ostia	5	10:40	45
Vaci flu. ostia Vacua Straboni.	5	10:41	19

Post qua Doris flu. ostia Durus, vulgò Duero.	5	20:41	50
Fontes flu.	11	30:41	50
Quæ uerò circa Sacrum promont. sunt Turditanii occupant			
In quibus urbes in Lusitania mediterranea hæc			
Paxlulia (Pace, Pacensis episc. Badaioz vulgò.	5	20:39	0
Iulia Myrtillis Bahena.	5	15:38	45
Interiora his habitant Celtici			
In quibus urbes in Lusitania hæc			
Lancobriga Coymbra	5	45:40	15
Piana Cepiana.	5	20:40	0
Bretolæum Bristum est.	6	40	0
Mirobriga	5	20:39	45
Arcobriga Brigis prisca Hispanorū lingua opidum dicitur, ut Thracibus Bria, Germanis burg. idco hæ plurimum locorum sunt terminationes.	5	40:39	0
Merebriga	6	30:39	40
Catraleucos	5	40:39	20
Turres albæ	6	10:39	20
Arandis	6	30:39	6
Quæ supra hæc sunt, tenent Lusitani			
In quibus urbes mediterranea hæc			
Lauara	5	30:41	6
Aritium	5	40:41	30
Selium	6	41	20
Elbocoris	6	30:41	15
Araducta	6	40:41	30
Verurium	7	15:41	6
Velladis	6	40:41	6
Aeminium	7	20:41	30
Chretina	5	30:40	40
Arabriga	5	40:40	30
Scalabiscus Scalabis antea Iulium præsidium siue turris Iulia, hodie Trofilum, vulgò Trugillo.	6	41	6
Tacubis	6	20:40	45
Concordia	6	40:40	30
Talabriga	7	30:40	45
Rusticana Ciudad Rodrigo.	7	10:40	30
Mendeculia	6	50:40	15
Caurium Caura, vulgò Coria.	6	40:40	0
Turmogum	8	40	15
Burdua	7	20:40	0
Colarnum	6	50:39	45
Sallacus			

original = ei Mertola

	P	T	O	L	E	M.
Sallacus	6	40:39	30			
Ammæa	7	39	20			
Ebura Eboræ hodie.	7	39	6			
* Norba Cæfareæ	Alcantar.					
	7	50:39	56			

Licinniana	7	20:39	40			
* Augusta emerita	Merida uulgo, olim dicitur Roma.					
	8	0:39	30			
Euandria	7	20:39	15			
Gerxa	Caceres uulgo					
	7	40:39	6			
Cecilia Gemillina s. Maria de Guadalupe	8	30:39	30			

Capasa
Maximè Orientales sunt Vergones, aliàs Vettones, qui non Portugaliæ, sed Castelle sunt hodie populi.

In quibus urbes fixæ
Lancia oppidana 8 30:41 40
Cottagobriga Cotteobriga 8 :41 30

Salmantica	8	50:41	50			
Augustobriga	8	:41	15			
Ocellum	8	20:41	15			
Capara	Caperæ uulgo Caparra.					
	8	30:41	0			


*expansæ - porqualli
elaboruna.

Manliana	8	20:41	0			
Laconimurgi	8	20:40	45			
Deobriga	8	40:40	40			
Obila	8	50:40	26			
Lama	8	30:40	6			

Adiacet Lusitanix insula
Londobris Barlingas hodie uocant paruas insulas. 3 :41

HISPANIÆ TARRACONENSIS SITUS. Caput VI.

Tabula secunda Europæ
Aragoniam, Valentiam, Cætiloniam, Nauarram, & Castiliæ partem continet Tarraconensiss.



Ispanix Tarraconensiss occidentale latus, quod occidens alluit Oceanus, sic se habet,
Post Dorij flu. ostia Calaiscorum Bræcariorum aliàs Gallici, uulgo Gallegos dicunt, Gallecia regio uulgo Gallaecia.

Aui flu. ostia (Auo Mela)	50	30:42	15			
Auarum promont.	5	40:42	30			

GEOGRAPH.

Nebis flu. ostia Benis Strabon. 5 40:42 45

Limij flu. ostia (Durio misectur) Lina uulgo. 5 30:43 15

Minij flu. ostia Minno uulgo. 5 20:43 40

Fontes fluuij 11 30:44 19
Callaicorū Lucensium Hec est hodie Gallaecia, nam priores ad Portugaliam spectant.

Orubium promont. 5 30:44 0
Vix flu. ostia 5 40:44 20
Tamaræ flu. ostia Tamuris Mela. 5 40:44 40

Artaborum portus 5 20:45
Nerium promont. Artaborum promont. 5 14:45 10

Septentrionale uerò latus, supra quod Oceanus Cantabricus est situs, sic describitur.

Post Nerij promontoriū, Aliud promont. in quo Solis ara. 5 20:45 10

Vir flu. ostia 6 15:45 30
Promontorium deinde proximum 6 30:45 30

Callaicorū Lucensium in magno portu
Flauium Brigantium Compostella, ubi s. Iacobus, Mela Lanafum uocat. * 7 15:45

Lapatia Cory promontorium, quod & Trileucum dicitur 8 15:45 50

Metari flu. ostia 9 :45 45
Nabij flu. ostia Narium dicit Mela. 10 20:45 40

Nauillouionis flu. ostia 11 20:45 50

Pæscorum
Flauionauia 11 45:45 26

Næli flu. ostia 12 :45 30
Cantabrorum

Nœgaucensiu flu. ostia Sanga Plinio. 13 :45 40

Autrigonum
Nerux flu. ostia 13 10:44 40

Flauibriga Bilbao 13 30:44 15
Caristorum

Diug flu. ostia Deua apud Pom. Melam 13 45:44 26

Vardulorum
Menosca 14 20:45 0
Vafconum

LIBER II.

Vafconum
Manlasci flu. ostia Magrada Mela. 15 :45 0

Easo ciuitas s. Sebastiani. 15 10:45 6
Easo promont. Pyrenei 15 :45 50

Latus autē æstiuus ortus Solis, terminū habet Pyrenem, à dicto promontorio usq; ad montes, qui nostrū mare attingunt, quo loco erectum est Veneris templum, cuius positio est 20 20:42 20

Aphrodisium promontorium Cabo de cruz ab indigenis hodie uocatur, iuxta Colliure.

Curuatur uerò mons paululum, quasi Hispaniã uersus. Vnde situatōnis mediū in Tarraconensiu gradus habet 17 :43 0

Reliqua uerò Tarraconensiss latera alia circa Lusitaniam Bæticā dicta sunt, at reliquū, et quod circa Balearicum pelagus est, uergitq; ad ortū hyemalem, talem habet descriptionē, post Bæticæ finem. 12 :37 15

Bastianorum littoralis ora. Bassitani. 12 :37 20

Virce Aquile 12 :37 20
Contestianorum littoralis ora.

Lucentum Susana. 13 30:37 30
* Carthago noua Que & Spartaria, Cartagena. 12 15:37 56

Scombraria promont. Cabo de perales. 12 56:38 6

Terebris flu. ostia Tuder Plinio. 12 30:38 30

Alonæ Alonem uocat Mela, uulgo Alicante. 12 40:38 36

Sætabis flu. ostia 13 :38 45
Illicitatus portus 13 30:38 45

Sucronis flu. ostia 14 :38 20
Edetanorum

Pallantiæ flu. ostia 14 40:38 56
Turtulis flu. ostia Turia uulgo Claudioano & Hermolao apud Plinium Pomponius Duriam corrupte nominat. 15 :39 0

Dianium Denia uulgo 15 40:39 30
Ilercaonum

Tenebris promont. 15 56:39 20
Tenebris portus 15 30:40 0

Iberij flu. ostia Ebro flu. uulgo dicitur. 16 :40 30

Medium ipsius fluuij 14 :42 0
Fontes fluuij 12 30:44 0

Cofetanorum
* Tarracon Tarragona 16 20:40 40
Subur Cubells, 16 50:40 45

Lætanorum
* Barcinon Fauentia Plini. Barfelona. 17 15:41 0

Rubricati flu. ostia Lobregat. 17 30:41 0

Bætulon Betholon flu. est, Beson uulgo. 17 50:41 20

Lunariū promont. Mons Iouis, Scale Annibal, Melas nunc Monui 18 30:41 30

Diluron 18 :41 45
Blanda Blanes. 18 15:42 0

Indigetorum
Sambrocæ flu. ostia 18 30:42 30
Emporiæ Castellon de purias 18 45:42 20

Clodiani flu. ostia Alba Plinio. 19 :42 30

Rhoda ciuitas, Rhodopen oppidulum uocat Strabo. 19 30:42 30

Post hanc dictum Veneris templū Comliure 20 20:42 20

Montes in Tarraconensiu insignes sunt
Vindius, cuius fines habent partes 9 :45 & 11 30:44 15

Et Edulius mōs, cuius fines habent partes 14 40:42 15 & 16: 43

Et Egdubeda mons Idubeda in antiquo & Græco codice legitur, & apud Strabonē, uulgo Iubalda, cuius fines habent gradus 14 :41 30 & 14: 14 20: 39

Et Ortospeda mons, cuius fines habent 12: 37 40 & 14:39 40 Orospeda

Tenant autem circa Nereū promont. Artabri Arotrebas uocatos ait Strabo.

In quibus ciuitates
Claudiomeriū Cormes. 5 45:45 10

Nouium Noia. 6 10:44 45
Iis herent Callaici Lucensiu Gallegos.

In quibus ciuitates
Borum 8 15:45 0
Olina 8 30:45 30

Væcca 9 20:45 20
Libunca 10 10:45 40
Pinia 10 10:44 56
Caronium

Table of geographical locations with coordinates. Includes Caronium Cheroga, Turuptiana, Glandomirum, Ocelum, Turriga, Iria flauia, Lucus Augusti, Aque calide, Dactonium, Flauialambris, Talamina, Lucus Asturum, Laberris, Interamnium, Argenteola, Langiati, Maltaca, Gugia, Bergidium flauium, Interamnium fluuium, Germanica legio septima, Brigacinarum, Brigatium, Bedunensium, Bedunia, Intercatia, Pelontium, Sclinarum, Nardinium, Superatorum.

Table of geographical locations with coordinates. Includes Petauonium, Amacorum, Asturica Augusta, Tiburorum, Nemetobriga, Egurrorum, Forum Egurrorum, Quæ ad mare proeunduntur, Bregara Augusta, Caladunum, Pineus, Complurica, Tunobriga, Araduca, Turodorum, Aque Læge, Nemetanorum, Volobriga, Cœlerinorum, Cœliobriga, Bibalorum, Foru Bibaloru, Limicorum, Forum Limicorum, Tudæ Tyde, Luancorum, Merua, Cuacernorum, Lubanorum, Cambetum, Narbaforum, Forum Narbaforum, Horum interiora tenent Vaccæ, Bargiacis, Intercatia, Viminacium, Porta augusta, Antraca.

Table of geographical locations with coordinates. Includes Antraca, Laccobriga, Auia Luita, Sepontica paramica, Gella, Albocela, Rauda, Segisama Iulia, Pallantia, Eldana, Congium, Cauca, Octodurum, Pintia, Sentic, Sarabris, Orientalia, Concana, Ottauiolea, Argenomescum, Vadinia, Velica, Camarica, Iuliobriga, Moræca, Suisje Murbogi, Braunum, Sifaraca, Deobrigula, Ambisna, Serifacum, Orientaliflores, Vxamabarca, Segisamonculum, Viruesca, Briniesca, Aniecuia, Deobriga, Vendelia, Salionca.

Table of geographical locations with coordinates. Includes Et sub Murbogis Pelendones sunt, Visontiu, Augustobriga, Sauia, Sub Autrignonibus, Tritiu metallu, Oliba, Varia, Sub Pelendonibus, Confloenta, Clunia Colonia, Termes, Vxama argele, Segortia, Veluca, Tueris, Numantia, Setubia, Noudaugusta, Iteru Australiores, Iurbida, Stelesta, Harcuris, Varada, Thermeda, Tituacia, Mantua, Toletum, Complutum, Caracca, Libora, Ispinum, Mentercola, Barnacis, Alternia, Paterniana, Riguia.

Rigusa 10 40:40 15
Laminium 10 20:39 45
Iismagis Oriētales sunt Celtiberi, Celta tiberi à Celtis Gallis & Ibero amnes.

In quibus ciuitates
Belsinum Borgia. 13 40:41 10
Turiaso Tirassona, Tarazona. 13 50:41 40

Nertobriga 14 :41 45
Bilbis Bilbilis, Calataiud. 14 45:41 30
Arcobriga 13 20:41 40
Cafada 12 10:41 0
Mediolū Medina coeli. 13 :41 0
Attacum 13 30:41 40
Ergauica Erganicium hodie, Alcaniz. 12 20:40 45

Segobriga Seguntia, Signeuzza, alij Segorbe. 13 30:40 50
Condabora 13 20:40 30
Bursada 12 45:40 50
Laxeta 13 30:40 30
Valeria Concha. 12 30:40 40
Istonium 11 30:40 15
Alaba 12 :40 20
Libana 12 20:40 10
Vrcesa 11 40:39 45

lis ac Carpitantis australiores sunt Oretani Germani cognominati Plin.
Et ciuitates.
Salaria 9 20:40 0
Sisapona 10 :39 50

Esse profundamente que la Oretania corresponde a la Mancha y parte del Reino de Jaen. Sisapona es Almaden.

Sisapona dicta est, quae nunc Zamora ad Durij septentrionalem ripam. Ptolemei uero situs non congruit, cum sita sit potius Zamora ubi ipse Sabrim descripsit.

Oreton Germanorū, Oria Straboni, hodie Calatraua, olim Oretio. 9 10:39 40
Aemiliana 10 :39 30
Mirobriga 9 30:39 30
Salica 10 40:39 20
Libifoca 11 20:39 30
Castulon Castona hodie 9 30:39 0
Lupparia 9 45:39 30
Mētifa Mētesa, taen uulgō. 10 20:39 0
Ceruaria 11 :39 40
Biattia Baēza hodie 10 :38 45
Laccuris 10 50:38 20
Tiua 10 40:38 30

Et sub maxime oriētalibus Celtibero rum sunt Lobetani, Quorū ciuitas,

Lobetum 13 30:40 20
Subijs et penes Oretanos sunt Bassiani, Bassitanos alij, alij Bassitanos, alij Bassitanos. In quibus urbes mediterraneae

Pucialia 13 20:39 50
Salaria 13 :39 100
Turbula 13 30:39 15
Saltiga 12 :39 30
Bigerra Colmenarium olim Beiar. 12 30:39 40
Abula Abila uulgō. 11 40:39 15
Aiso 12 :39 20
Bergula Bergusa. 11 20:39 45
Carca 11 :38 30
Itunum 11 30:38 40
Arcitacis 11 20:37 45
Segisa 11 30:38 30
Orcelis origuela 11 30:38 20
Vergilia 11 10:38 0

Acci Acti olim dicta, Guadix hodie. 11 45:38 20
Post hos uersus mare habitant Contestani, Et ciuitates mediterraneae.
Menlaria Murcia. 13 45:39 15
* Valētia Coyanca olim. 14 :39
Saxabis Augusta Valeria, Sactanis olim, nunc Xatua. 13 10:39 0
Saxabacula 13 40:38 50
Illicitas Illicis, Lucena. 12 20:38 30
Ialpis 12 20:38 50

Is & Bastitanis atq; Celtiberis magis orientales sunt Edetani Sedetani à rell quis dicti. Et ciuitates mediterraneae
* Casaragulta Saragoza, metropolis & caput regni Aragonum, Saliba prius dicebatur. 14 15:41 30
Bernaba Benauarri. 14 10:41 15
Eborā 14 40:41 0
Belia Bolca. 14 10:40 45
Aisi Ariza. 14 40:40 40
Damania 14 30:40 30
Leonica 14 40:40 15
Olicerda Osigerdenses populi Plinio. 14 15:40 10
Erobefa 14 20:39 45
Lassira 14 50:39 20
Edeta, quae etiam Leria dicitur 14 20:39 20

Saguntū Ab Annibale destructa, cuius hodie loco Mormetra uulgō Mōnicdro. 14 30:39 40
Et

Et ciuitates mediterraneae,
Carthago uetus 16 40:41 20
Biscargis 14 40:41 10
Theaua 15 15:40 40
Adeba 15 40:40 30
Tiariulia Teruel. 15 30:40 20
Sigarra 15 6:40 15
Dertosa Tortosa hodie, Straboni Dertosa, Dertusani populi Plinio. 15 15:40 0

Inter Iberum fluiuium, & Pyrenes parte Austrigonibus, quos medios interluit fluiuius, adiacent uersus solis ortum Caristi.
Et ciuitates mediterraneae,
Suestasium 13 40:43 45
Tullica 13 40:42 45
Velia 13 50:43 20

lis etiā magis orientales sunt Varduli,
Et ciuitates mediterraneae,
Gebala 14 :43 30
Gabalca 14 30:43 30
Tullonium 13 50:43 45
Alba Bianna. 14 30:43 10
Segontia paramica 14 20:43 30
Tritium Tuboricū Naiera, dicta Trucio salitamen situs. 14 40:43 45
Thabuca 14 :42 50

Post hos Vascones Nauarra sine quos Vascones appellant.
Et ciuitates mediterraneae,
Iruuia Sanguessa 15 30:43 50
* Pompelon Martua dicta: Pampilona, Hispanice Pamplona, Pompeiopolis: caput regni Nauarrae. 15 :43 45
Bituris 15 30:43 40
Andelus 15 30:43 30
Nementuriffa 15 6:43 0
Curnonium 14 50:43 15
Iacca Iaca etiam uulgō. 15 30:43 20
Gracuris 15 :43 0
Calagorina Calaguriū, uulgō Calaborra, episcopium. 14 40:42 50
Bascantum 15 :42 45
Ergauia 14 :42 30
Tarraga Tarrega. 14 45:42 30
Muscaria 14 20:42 20
Setia 14 40:42 15
Alauona 14 40:43 20

Et post hos etiam Ilargetes Ilargetes, Ilargetensis diocesis.

In quibus ciuitates mediterraneae,
Bergusia 16 30:43 0
Celta 16 :42 45
Bergidum Vrgel. 15 30:42 30
Erga 15 45:42 15
Succosa 15 10:42 30
Ofca Isca dicta, Huesca, Guesca. 16 :42 30
Burtina Barbastro. 15 10:41 40
Gallica flauia Fraga. 15 30:41 40
Orcia 15 :41 30
Ilerda Lerida & Leyda uernaculis dicitur. 15 50:41 20

Sub ijs maxime orientales sunt Cerretani, Quorum ciuitas,
Iulia Libyca 17 20:42 45
Iis ab occasu haerent Authetani
Et ciuitates,
Aqua calidæ Vicus aquarius, Vich, Vique. 16 40:42 10
Bacula 17 :42 15
Ausa 16 10:42 30
Gerunda Girona uulgō episcopalis. 16 50:42 40

Et post hos Castellani Ducatus Cardone. Quorum ciuitates mediterraneae,
Sebendum 17 50:42 15
Bassi 17 50:42 30
Egosa 17 20:41 50
Befeda 17 30:42 30

Iis magis etiam occidentales sunt Acetani, Iacetani Strab. Iacetani Plinio.
In quibus ciuitates,
Lesa Liffa. 16 20:42 0
Vdura 16 30:41 45
Ascerris 16 :41 40
Setelsis 16 40:41 30
Telobis 16 :41 10
Cereffus 15 40:41 20
Bacafis 16 45:41 50
Iespus 15 30:41 0
Anabis 16 20:41 20
Cinna 15 50:40 50

Sunt et Indigetū ciuitates mediterraneae,
Deciana 18 40:42 30
Iuncaria 18 30:41 20
Ligitanorum uero ciuitates mediterraneae,
Rubricata 17 20:41 30
Insulæ uero adiacent Tarraconensi, in Cantabrico

Et post hos etiam Ilargetes Ilargetes, Ilargetensis diocesis.

In quibus ciuitates mediterraneae,
Bergusia 16 30:43 0
Celta 16 :42 45
Bergidum Vrgel. 15 30:42 30
Erga 15 45:42 15
Succosa 15 10:42 30
Ofca Isca dicta, Huesca, Guesca. 16 :42 30
Burtina Barbastro. 15 10:41 40
Gallica flauia Fraga. 15 30:41 40
Orcia 15 :41 30
Ilerda Lerida & Leyda uernaculis dicitur. 15 50:41 20

Sub ijs maxime orientales sunt Cerretani, Quorum ciuitas,
Iulia Libyca 17 20:42 45
Iis ab occasu haerent Authetani
Et ciuitates,
Aqua calidæ Vicus aquarius, Vich, Vique. 16 40:42 10
Bacula 17 :42 15
Ausa 16 10:42 30
Gerunda Girona uulgō episcopalis. 16 50:42 40

Et post hos Castellani Ducatus Cardone. Quorum ciuitates mediterraneae,
Sebendum 17 50:42 15
Bassi 17 50:42 30
Egosa 17 20:41 50
Befeda 17 30:42 30

Iis magis etiam occidentales sunt Acetani, Iacetani Strab. Iacetani Plinio.
In quibus ciuitates,
Lesa Liffa. 16 20:42 0
Vdura 16 30:41 45
Ascerris 16 :41 40
Setelsis 16 40:41 30
Telobis 16 :41 10
Cereffus 15 40:41 20
Bacafis 16 45:41 50
Iespus 15 30:41 0
Anabis 16 20:41 20
Cinna 15 50:40 50

Sunt et Indigetū ciuitates mediterraneae,
Deciana 18 40:42 30
Iuncaria 18 30:41 20
Ligitanorum uero ciuitates mediterraneae,
Rubricata 17 20:41 30
Insulæ uero adiacent Tarraconensi, in Cantabrico

Et post hos etiam Ilargetes Ilargetes, Ilargetensis diocesis.

In quibus ciuitates mediterraneae,
Bergusia 16 30:43 0
Celta 16 :42 45
Bergidum Vrgel. 15 30:42 30
Erga 15 45:42 15
Succosa 15 10:42 30
Ofca Isca dicta, Huesca, Guesca. 16 :42 30
Burtina Barbastro. 15 10:41 40
Gallica flauia Fraga. 15 30:41 40
Orcia 15 :41 30
Ilerda Lerida & Leyda uernaculis dicitur. 15 50:41 20

Sub ijs maxime orientales sunt Cerretani, Quorum ciuitas,
Iulia Libyca 17 20:42 45
Iis ab occasu haerent Authetani
Et ciuitates,
Aqua calidæ Vicus aquarius, Vich, Vique. 16 40:42 10
Bacula 17 :42 15
Ausa 16 10:42 30
Gerunda Girona uulgō episcopalis. 16 50:42 40

Et post hos Castellani Ducatus Cardone. Quorum ciuitates mediterraneae,
Sebendum 17 50:42 15
Bassi 17 50:42 30
Egosa 17 20:41 50
Befeda 17 30:42 30

Iis magis etiam occidentales sunt Acetani, Iacetani Strab. Iacetani Plinio.
In quibus ciuitates,
Lesa Liffa. 16 20:42 0
Vdura 16 30:41 45
Ascerris 16 :41 40
Setelsis 16 40:41 30
Telobis 16 :41 10
Cereffus 15 40:41 20
Bacafis 16 45:41 50
Iespus 15 30:41 0
Anabis 16 20:41 20
Cinna 15 50:40 50

Sunt et Indigetū ciuitates mediterraneae,
Deciana 18 40:42 30
Iuncaria 18 30:41 20
Ligitanorum uero ciuitates mediterraneae,
Rubricata 17 20:41 30
Insulæ uero adiacent Tarraconensi, in Cantabrico

Catabrico quidem Oceano, quæ no- minatur Trileuci scopuli tres. Quarum medium gradus habet,

In occidentali autem Oceano insula de- cem, Cattiderides dictæ. Cassiterides ce- teri uocant à plumbi p- anniq; copia, quod leucos- teros dicitur. hodie altera s. Michaelis, altera Gratiosa, &c. Quarum medium gradus habet.

Præterea Deorū insula duæ. Quarum medium habet.

In Balearico uero pelago insula duæ Pytiusæ nomine, Harū minor, quæ Ophiusa dicitur gradus habet,

Quæ uero maior. Ebyffus dicta ciuita- tem habet eiusdem nominis graduū.

Et Balearides insula duæ, Quæ Græcè appellant Gymnesia. Gymnasia Diod.

In quarum maiori ciuitates sunt duæ, Maiorica, Mallorca.

Palma 16 30:39 15

Polentia 17 45:39 15

In minori uero hæ sunt ciuitates Mi- ori- ca, Menorca.

Iamna 17 10:39 50

Mago 17 30:39 30

CELT OGALATIÆ SI- tus, Cap. VII.

Tabula tertia Europæ.

Gallia Comata, Aquitaniam, Lugdunensem & Bel- gicam habet, excepta Narbonensi, quæ Braccata. Togata est Lombardia, Aquitania, Armo- nica antè dicta, hodie Guennæ ducatus, Gasconne.



Eltogalatiæ in quatuor di- uisa est prouincias, Aquita- niam, Lugdunensem, Belgi- cam, & Narbonensem.

Aquitania fines habet.

Ab Occidente Aquitanicū Oceanum, & iuxta littus descriptionem talem.

Post Occasum Pyrenes promont. quod continet gradus 15 :45 50

Aturiū flu. ost. Le dou. 16 45:44 45

Curianum promontorium s. Maria.

Sigmani flu. ostia 16 30:46 0

Garumnæ flu. ostia La Garona. 17 :45 26

Media ipsius lōgitudō 18 30:46 30

Fontes fluij 19 30:44 15

Santonū pmont. Blaye 16 30:47 45

Santonū portus La Rochelle. 16 30:46 45

Canentelli flu. ostia 17 15:47 45

Pictoniū pmont. Poitou. 17 :48 0

Sicor portus Lison. 17 30:48 15

Ligiris flu. ostia Loere 17 40:48 30

A Septentrione autem terminatur par- te Lugdunēsis prouincie, iuxta præ- fatum fluuiū Ligiris usq; quo flexū- tur ad Meridiem, ubi gradus habet

20 :48 30

Oriente autē latus Lugdunensi con- iungitur parti apud Ligirē, usq; ad caput eius: cuius situs gradus habet

20 :45 0

Et parti Narbonēsis usq; ad terminum in Pyreneo, cuius situs habet

19 :43 10

Meridionale uero latus parti Pyrenes cōiunctum est, & Narbonēsis. Nar- bonensi quidem à capite Ligiris flu- uij usq; dictū in Pyreneo monte ter- minum, ab occasu uero Pyreneo se- cundū partem, quæ hinc est ad Oer- allum promont. Quæ autē Aquita- niæ maxime Septentrionalia sunt, & penes mare, & penes fluuium, tenēt

Pictones, Pictaueses.

Quorum ciuitates, Augustoritū Poitiers. 17 50:48 20

Limonum Limon. 19 :47 50

Subijs Santones Xantones, Xantonge. Quorum ciuitas,

* Mediolaniū Xaintes 17 40:46 45

Sub quibus Bituriges Vibisci, Bituriges tosci straboni, Nisici s. nunc Burdegaleses.

Quorum ciuitates, Nouiomagus 17 40:46 15

Burdigala Burdeus 18 :45 30

Et sub ijs usq; ad Pyrenem montē Tar- belī Tarienses à Tarba urbe.

Quorum ciuitas, Aquæ augustæ Baiona. 17 :44 40

In

In mediterranea autē Pictonibus sub- iacent Limuici Lemouices, Limosin.

Et ciuitas, Ratiastum Limoges. 17 40:47 45

Sub ijs Cadurci, Cadurcenses. Et ciuitas,

Ducona Cahors. 18 :47 15

Hiomnes ab ortu solis habitant.

Participant & post Ligirē flu. Bitur- ges Cubi. Vituriges, Bourges. Et ciuitas,

Varicum 20 15:46 40

Auricum legendum, Cæsari olim munitissimū, ho- die uulgō Chateau neuf, sive Viaron en Berri.

Iterum sub Petrocorijs habitant Itio- briges Et ciuitas,

Aginnum Angolefme. 19 50:46 20

Sub ijs Vassarij Vassateses. Et ciuitas,

Coffium 18 30:46 10

Sub ijs Stabali Et ciuitas,

Anderadum 19 45:45 30

Et sub Stabulij Datij Et ciuitas,

Tasta Dax. 19 :44 45

Sub ijs autem Auscij Auxitani, Et ciuitas,

Augusta Auchx. 18 :45 30

Horū ab ortu partem habent Auerni, Auernegne. In quibus ciuitas,

Augustonemetū Nemo sum Strab. Neuers. 19 :45 0

Et sub Auscij Velauni velaye. Quorum ciuitas,

Ruessium s. Flour. 18 :44 30

Sub ijs Rutani Rutheni. Et ciuitas,

Segodunum Rodes. 17 15:44 10

Cōtiguū monti Pyreneo sunt Cumue- ni Bigorrenses & Biernenses, Quorum ciuitas,

Lugdunum Coloniaoloron. 17 :44 0

CELT OGALATIÆ LVGDV- nensis situs. Cap. VIII.

Tabula tertia Europæ.

Gallia Celtica, Celtogallia.



Atera Gallie Lugdunēsis, quæ contigua sunt Aquita- niæ, dicta sunt. Ex reliquis quæ ad occasum spectāt, &

Oceano alluuntur, sic describuntur. Brit- tannia hæc est.

Post Ligiris flu. ostia Briuates portus Virane hodie ciuitas.

17 40:48 45

Eriū flu. ostia 17 :49 15

Vidiana portus 16 30:49 40

Gobzū promont. Le four. 15 15:49 45

Latus autē, quod Septentriones aspici- iuxta Britannicū Oceanū sic se habet,

Post Gobzū promontorium, Saliocanus portus s. Paulus.

16 30:50 15

Titi flu. ostia 17 20:50 40

Biducensium Normandia.

Argenis flu. ostia 18 :50 30

Venelorum vuellī ex Cæsaris commentarijs, nullaborum ciuitas extat.

Crociatonum 18 50:50 50

Oline flu. ostia 18 45:51 0

Lexubiorum

Nœomagus ciuitas s. saluatoris. 19 30:51 10

Calletorum Caux uulgō, Caletes hodie remo- tius agunt sub rege Angliæ.

Sequanæ flu. ostia 21 :50 30

Oriente autē latus cōiunctum est Bel- gicæ ad Sequanā fluuiū, cuius caput habet gradus 24 :47 20

Et adhuc lineæ quæ ei recta est usq; ter- minum, cuius situs 25 15:45 20

Meridionale autē latus hinc terminat parte Narbonensis usq; ad dictum Aquitanicū sinē, montibus Cemmenorum Cebena mons alijs dicitur, Gebenna Plinio & Hermolao. quorū medium par- tes habet 23 :44 30

Larus uero Septentrionale littorale à Sequano fluuiō tenent Calleræ. Quorum ciuitas,

Iuliobona Honfleur. 20 15:51 20

Post quos Lexubiū Lexouij, s. u. Post Veneli. Post hos Biducenses. Et ul- timi usq; ad Gobzū promont. Ofis- mij Quorum ciuitas,

Vorganium 17 40:50 10

Occidentale autē littorale latus sub Ofis- mīs tenent Veneti. Quorū ciuitas, Dariorigum Vannes. 17 20:49 15

EE 3 Sub

Sub quibus Samnitæ appropinquâtes
Liguri fluuio.
In mediterranea autem Venetis magis
orientales sunt Aulircij Diabolitæ
Diablinthres. Quorum ciuitas,
Nœodunum *Leondoul.* 18 50 0
Post quos Arubij, Et ciuitas,
Vagoritum 18 40:50 0
Post quos usq; ad Sequanâ flu. Vene-
liocafij *Bellocastri, Baiocenses.*
Quorum ciuitas,
Rothomagus *Bayeux.* 20 10:50 20
Et iterum Samnitis orientales sunt
Andicani *Andes, Andegauenses.*
Quorum ciuitates,
Iuliomagus *Angiers.* 18 50:49 20
Reliquum post hos ad ortum Aulior-
ci, qui & Cenomanni *Maine* dicun-
tur habitant. Quorum ciuitas,
Vindinum *Lemans.* 20 45:49 20
Post quos Namnitæ *Nannetes.*
Quorum ciuitas,
Condiuincum *Nantes.* 21 15:50 0
Postea usq; Sequanâ flu. Abrigcatui
Quorum ciuitas,
Ingena 21 45:50 30
Sub præfatis omnibus protenduntur à
Ligire flu. ad Sequanam Aulircij *Au-
relianenses*, qui Eburacici appellantur
Quorum ciuitas,
*Mediolaniū *Orleans.* 20 40:48 0
Sub quibus iuxta Ligirim fluuū Rhe-
dones Quorum ciuitas,
Condate *Reims.* 20 40:47 20
Ex ijs magis orientales Sennones
Quorum ciuitas,
Agedicum *aliās Agedicum, Sens.*
21 15:47 10
Septentrionales autē Carnutæ *Car-
nutes.* Et ciuitates,
Autricum *Chartres.* 21 40:48 15
Cenabum 22 :47 45
Ad ortū uerò & iuxta Sequanâ Parisij
Et ciuitas,
*Parisium *Lucotecia Lutecia, Paris.*
23 30:48 30
Sub quibus Triccasij
Et ciuitas ipforum,
Augustobona 23 15:47 45
Iterū sub præfatis gentibus iuxta Ligi-

rim sunt Turupij
Et ciuitas eorum,
Cæsarodunum 20 45:46 30
Sub quibus finitimi Aruernis sunt ij,
qui Cemmenos montes incolūt *Se-
gusiati segusiani, Bresse.*
Et ciuitas ipforum,
Rodumna 24 :45 50
Forum Segusianorum *Bourg.*
23 30:45 30
Præfatis orientales sunt Meldæ *Mel-
denses.* Et ciuitas,
Iatimum *Meaulx.* 23 :47 30
Post quos ad Belgicam Vadicassij
Et ciuitas,
Nœomagus *Nemours.* 24 20:46 30
Ab ortu autem Aruernorū usq; ad di-
uertigium Rhodani fluuij ad Septen-
triones Aeduorum *aliās Hæduorum* ha-
bitat gens: Et ciuitates eorum,
Augustodunū *Austunth.* 23 40:46 30
Cabullinum *Chatalanum, Challon.*
21 50:40 40
* Lugdunū Metropolis *Lyon, alij Leon.*
22 15:45 50

GALLIAE BELGICAE
situs. Cap. IX.

Tabula tertia Europæ.



Cidentale latus Gallia Bel-
gica, & quod Lugdunensem
attingit, dictum est. Eius de-
ptētrionalia, & que Britan-
nicum spectant Oceanū, sic se habent.
Post Sequanæ flu. ostia,
Phrudis flu. ostia 21 45:52 20
Irium promont. *icitius portus.*
22 15:53 30
Morinorum
Geforiacum nauale *Cales, Anglorum.*
22 45:53 30
Tabulæ flu. ostia *Scaldes Plin. Scheldæ uul-
gò.* 23 30:53 30
Mosæ flu. ostia *Masæ, Meuse.*
24 40:53 20
Batauorum
Lugodinū *Hanc existimat stoffelinus esse ho-
die Tratecū, uulgò Vtrich.* 26 30:53 20
Rheni flu. occidentalis ostium
26 45:53 20
Medium

Medium flu. ostium 27 :53 10
Orientalis eius ostiū. 28 :54 0
Latus autem, quod ad Solis ortum spe-
ctat, à Rheno fluuio terminatur iux-
ta magnam Germaniâ, cuius caput
gradus habet 29 20:46 0
Diuertigiū autem quod iuxta Obrin-
cum fluuium est ad occasum
28 :50 0
Acetiâ terminus, qui à fonte est ad al-
pes, qui uocatur mons Adulas *S. Got-
hardi mons.* 29 30:45 15
Iurassus mons *Iura mons & Vogesus Cæsari
& alij.* 26 15:46 0
Latus uerò meridionale cōiungitur cū
reliqua parte Gallia Narbonensis. Pro-
tenditur autem à præfato communi ter-
mino Gallia Lugdunenſis & Narbo-
nenſis usque ad communem finem al-
pium & Adulæ montis, qui gradus ha-
bet 29 30:45 15
Tenent autem maritima *Picardia mul-
tum etiâ in mediterraneis occupan-
tes iuxta Sequanam fluuium Atre-
batij Atrebates, regio Artois.*
Quorum ciuitas,
* Rigiacum *Alexia alij, Arras.*
22 30:51 0
*Alexiam appellat Diodorus Siculus lib. 5. ab Hera-
cule conditam, omnis Celtica metropolim meminit
Cæsar in cōmentarijs, à quo primū lilij florum insi-
gnia initium ibidem habuere, uulgò hodie ciuitas di-
citur Arras, alij pro Alexia supponunt hodie oppi-
dum in Burgundia, uulgò Auxerre.*
Post hos quasi ad ortū uergentes Bel-
louaci *Bellouacenses.*
Quorum ciuitas,
Cæsaromagus *Beauuois.* 22 30:51 30
Post hos similiter Ambiani *Amiens.*
Et ciuitas eorum,
Samarobriga 22 15:52 10
*Samarobrina Cæsari in Cōmentarijs dicitur, hodie
Cameracensis uulgò Cambrai.*
Post quos Morini, ad ortum *Flandres.*
Quorum mediterranea ciuitas,
Taruanna *Terouenne.* 23 20:52 50
Deinde post Tabudâ flu. Tongri *Bra-
bant.* Et ciuitas ipforum,
Atuacutum *Antwerpia, Antuers, Andorff.*
24 30:52 50

Deinde post Mosam fluuium *Meſapij
Gheldrenſes.* Et horum ciuitas,
Castellum *Iuliacensis, Iuliac & Iulch.*
25 :52 15
Sub prædictis autem gentibus habitât
maxime Septētrionales Neruij *Tora-
naceses.* Quorum ciuitas,
Baganum *Tornacum, Tornay.*
25 15:51 40
Sub his Subaneſti *Aulenci* ab oriente Sa-
quanæ flu. Quorum ciuitas,
* Rothomagus *Roan.* 22 40:50 0
Sub quibus Romandues *Veromandi, Ver-
mandois.* Quorum ciuitas,
Augusta Romanduorum *Lutzburg.*
25 30:50 0
Sub ijs Veffones *suesiones, Capania, Cham-
paigne.*
Quorum ciuitas similiter ab oriente
Sequanæ fluuij
Augusta Veffonum *Soiffons.*
23 30:48 50
Post quos iuxta fluuū *Sesquanam Re-
mi Rhemenſis diocesis.*
Et eorum ciuitas,
Durocotorum *Reims.* 23 45:48 30
Orientaliores uerò Remis, sed magis
Septentrionales Triueri sunt *Treue-
renſis metropolis.*
Quorum ciuitas,
Augusta Triuerorum *Treues, Trier.*
26 :49 10
Iis magis meridionales sunt Medioma-
trices *Metenses, Westrichi.*
Quorum ciuitas,
Diouodurum *Metis, Metz.*
25 30:47 20
Sub his & Remis sunt Leuci *Tullēses Lo-
tharingie.*
Et ciuitates eorum,
Tullum *Tulle, Toll.* 26 30:47 0
Nasium *Nanse, Nancy.* 25 50:46 40
Regio uerò quæ circa Rhenū fluuium
est, à mari usque Obrincum fluuium
Mosella flu. inferior Germania appel-
latur, in qua ciuitates ab occidenta-
li parte Rheni hæ sunt,
Batauorum mediterraneæ *Holandia.*
Batauodurum *Aquisgranum Aes, Ach.*
27 15:52 10
EE 4 Sub

Sub hac Veterra ciuit. 27 51 50
 Legio trigesima Vlpia 27 30:51 50
 Postea Agrippinensis Colonia, Coln. 27 40:51 30
 Post Bonna Bonne. 27 40:50 50
 Legio pri. Inde Traiana legio Confluentia. 27 30:50 30
 Post Mocontiacum Maguntia. 27 20:50 15
 Quod autē ab Obrinco fluuio ad meridiem tenditur, Germania superior appellatur, In qua ciuitates sunt, ab Obrinco incipiendo,
 Nemetorū Spira, horum & Vangionū trāspofito fitu.
 Nœomagus 27 40:49 50
 Rufiniana 27 45:49 10
 Vangionum
 Borbetomagus Vuormatia, Worms. 27 50:48 50
 Argentoratum Argentina, Straßburg. 27 50:48 45
 Legio octaua augusta. Alsatia regio.
 Tribocorum autem 21 42 20
 Breucomagus Brump. 27 50:48 20
 Elcebus Schletstat. 28 30:48 0
 Rauricorum
 * Augusta Rauricorum Basilea Basl. 28 47 10
 Argentuaria Columbaria, Colmar. 27 50:47 40
 Sub his autem & Leucis habitāt Longones Lingones, in ducatu Burgundia, Langres. Quorum ciuitas,
 Andomatunum 26 15:46 20
 Et post montem qui ipsis subiacet, appellatū Iurassus, sunt Eluetij, iuxta Rhenū Heluetij, Suizeros uocāt siue Suifos. Quorum ciuitates,
 Gannodurū Cōstantia. 28 30:46 30
 Forū Tiberij Schwitz. 28 46 0
 Sub his Sequani Comitatus Burgundia. Quorum ciuitates,
 Dittatum Hasenburgh. 25 30:45 40
 Visontium Besuntio, Besançon. 26 46 0
 Equestris Neufchastel 27 45 40
 Auanticū Wifelspurg. 28 45 30
 Caput olim gentis Heluetiorum, in cuius ruinis hodie pagus Auenche, inter Losanam & Friburgum.

NARBONENSIS GAL-
lie situs. Cap. X.

Tabula tertia Europæ.

Hec est Gallia Braccata, Prouincia olim Romanorum.



Arbonensis Gallia latera, quæ iuncta sunt tribus regionibus, iam sunt dicta. Ex reliquis uerò lateribus id quod ortū spectat, tangitque occidentalia Alpium terminatur Adula monte usque ad Vari fluuij ostia, quorum gradus

Latus autem meridianū terminant reliqua Pyrenæi montis ab Aquitania nempe usque ad iuga, quæ in nostrum mare prouehuntur, super quibus Veneris templum est. Et inde mare Gallicū usque ad Vari fluminis ostia. Cuius littus sic describitur, Post Veneris Templū, Colliure, quod gradus habet 20 20:42 20 Illeris flu. ostia Illibyrus Strab.

Ruscionis flu. ostia Ruscenæ Strab. 21 15:42 45
 Atagis flu. ost. Atax flu. 21 30:42 45
 Orobij flu. ostia cbris 21 45:42 45
 Araurij flu. ostia Rhauraris Strab. 22 42 50

Agathopolis Monspeffulanus, Montpellier. 22 15:42 50
 Setius mōs Sigis Strab. 22 30:42 30
 Fossæ Marianæ Aygues mortes. 22 45:42 40

Rhodani occidentale ostium le Rhosne. 22 50:42 30
 Rhodani orientale ostium 23 42 40

Flexio fluuij, quæ sub Lugduno uersus alpes fit 23 45 15
 Pars ipsius iuxta paludem Lemani appellatam Gebenne lacus, lac de Geneva Gallicis dicitur, Germanis, Losane lacus. 27 15:45 15

Fons fluuij 28 20:44 20
 Fluuiorū autem, qui eidem admiscentur, à Septentrionali parte Lugduni influunt. Arar est, ac Dubis, qui inuicem admiscuntur.

Fontes

Fontes autē Araris ab alpiibus fluētes gradus habēt, Sagona, La Sagone. 28 40:44 40

Fontes uerò Dubis super eundem fluentis gradus habēt, Le doux, alijs dictus & Idusufus. 28 30:44 30

Cum autem ab alpiū montibus fluxerint, uersus Septentriones, ipsi quoque ad occasum flectuntur, & eorū cōmixtio gradus habet 25 20:45 30

Eorundem commixtio cum Rhodano 24 45 30

A meridiana plaga similiter à montibus alpiū uersus Viennæ ciuitatem fluunt Tisara tisara legendum, & Druentia.

Tisara fontes 28 44 0

Druentia caput 28 30:41 45

Iterum Tisara commixtio cum Rhodano 22 20:44 30

Druentia similiter commixtio 21 20:43 50

Post Rhodanum mari iterum adiacent Anatilorum Prouincia, Prouence.

Maritima ciuitas Colonia Martegue. 23 30:43 0

Post Cæni flu. ostia 23 45:43 0
 Post Comonnorum

* Massilia ciui. Marseille 24 30:43 0

Et Tauroentiū Tollon. 24 50:42 50

Et Citharistos pmōt. 25 42 30

Olbia ciuitas Eres. 25 20:42 45

Argentij flu. ostia Argenton. 25 40:42 45

Forū Iulium Colonia Freius, Paccis Plin. 26 30:42 45

Inde Deciatorum, 27 43 0

Antipolis Ragny 27 30:43 0

Et Vari flu. ost. Le Var. 27 30:43 0

Tenant autē maximē occidentalia Gallia Narbonensis Volcæ, & Tectofaces Languedoc.

Tectofages Plin. & Mela, Tollitobogi Floro. Tholosani hodie. Quorum ciuitates.

Illiberis Hispanorum, Salsas. 19 45:43 15

Ruscinum Rosellon, Perpignan. 20 43 30

* Tolosa Colonia Tholouse. 20 30:44 15

Cessero Castres. 21 15:44 0

Carcafo Carcasio Procopio, Carcasson. 21 43 30

Betiræ Biterrensis, Bessiers. 21 30:43 30

* Narbon Colonia Narbona. 21 43 0

Post hos usque Rhodanum fluuiū sunt, Volcæ & Aricomij.

Quorum urbes mediterraneæ, Vindomagus s. Thuberc. 21 30:44 30

Nemaufum Colonia Nimes. 22 44 30

Postea à parte oriētrali Rhodani fluuij maxime Septentrionales sunt Allobryges, Allobroges, Delphinatus, Dauphine sub Medullis.

Quorum ciuitas mediterranea, Vienna Viehne. 23 45 0

Sub quibus magis occidentales sunt Segalauni Quorum ciuitas

Valētia colonia Valēce. 23 44 20

Orientaliores autem Tricasteni, Quorum ciuitates

Nœomagus Nion prope Gebennam. 26 30:45 0

Postea sub Segalaunis Cauari Citaros Strabo, Cauares Mela.

Quorum ciuitates mediterraneæ, Acculiorum Colonia Granoble. 23 44 40

Auēniorū col. Auignon. 23 44 0

Arausiorum Auasiccensis, Aurenge. 24 44 0

Cabelliorum Colonia Cauillon, Cauilliacensis. 24 44 0

Et sub his Salies Quorum ciuitates, Taruscum Tarascon. 23 43 40

Glanū Gladantensis, Gap. 23 30:43 30

Arelatum Colonia Arles uulgò. 22 45:43 20

Aque Sextia Colonia Aia, Aquis ciuitas. 24 30:43 40

Ernaginum 24 43 45

Sub Tricastenis autem Memini, Quorum ciuitas.

Forum Neronis 25 40:44 45

Sub quibus Vocontij, & ciuitas

Valiorum Vasio, ad Subaudiam spectans. 26 43 30

Sub

Sub quibus Elycoci, Et ciuitas eorū, Albaugusta 26 30:43 40
Plinius ad Augusta Tricassinorum Albam Helio- rum dīseruit, quam es nos hodie Eluensē, uul- gō Alby, sed longe semotam, nempe in Aquita- niā inter Ruthenos et Cadurcos. quos igitur Elu- cocos Ptolemæus, nos Eluios dicemus.
Vocontijs autē & Meminis magis ori- entales sunt Sentij
 Quorum ciuitas mediterranea,
Dinia Digne. 27 10:44 20
Insulæ autē subiacent Narbonensī Aga- tha, cum ciuitate eiusdem nominis, cuius situs continet gradus
 22 30:42 10
Stephanus ἀγαθὰ τῶν χυρ, id est, bonam fortunam appellat.
Post quam Blascon 22 30:42 20
Strychades autem sub Citharistē quin- que numero. Quorum medium gra- dus habet 25 :42 15
Stechades tres ait Strabo, quas Themistam Pom- ponianam & Hypæam nominat Martianus. Sunt qui per Citharistem intelligūt Cistertiū, un- de Cistertiensium monachorum ordinis origo.
Sub Varo fluuio Lerone insula, cuius situs est 27 15:42 15

GERMANIÆ MAGNÆ situs. Cap. XI.
Tabula quarta Europæ.

Germanorum uocabulum recens ait Tacitus. Dio- dorus lib. 6. eos omnes sub Galatarum nomi- ne comprehendit. item Alemani & Teutones dicuntur.



Germaniæ latus occidentale Rhenus terminat. Septen- trionale uerō Germanicus Oceanus. Cuius descriptio sic se habet.
Post Rheni flu. ostia quæ habent gra- dus 28 :54 0
Manarmanis portus 28 :54 45
Vidri flu. ostia 28 30:54 20
Amasi flu. ostia, Amisus flu. *Amisium Me- lā, uulgō Ems.* 29 :55 0
Fontes fluuij 32 :52 30
Visurgis flu. ostia *Vueser uulgō, Visera.* 31 :55 15
Fontes fluuij 34 :52 30

Albis flu. ostia Elb. 31 :56 15
Fontes fluuij 39 :50 0
Cymbricæ Cheronesi Dacia uocatur, uel sicut us Dania, Denmark, Christianum proprium habet regem: ibi & Lucia & Holsatia regione.
Extensio quæ post Albim flu. est 32 :56 50
Extensio quæ subsequit 35 :58 20
Quæ etiā subsequit 38 50:58 50
Quæ etiā sequitur, & maxime Septen- trionalis est 39 :59 30
Pars eius maxime orientalis 40 15:59 30
Post extensionem prima extensio uer- sus occidentem 39 20:58 15
Quæ deinde subsequit 37 :57 0
Quæ ad ortū flectitur 35 :56 0
Chalusi flu. ostia 37 :56 0
Sueui flu. ostia spre. 39 30:56 0
Viadi flu. ostia cdera. 42 10:56 0
Visula flu. ostia *Visula Mele dicitur, dijs lu- sula, Visillus Plinio: in eius ostio Gedamum op- pidum, uulgō Dantzg.* 45 :56 0
Fluuij caput 44 :52 30
Quæ ab occasu ipsius ad Albim flu. du- cit 40 10:52 40
Meridianū autem latus terminatur à parte occidentali fluuij Danubij sic Danubij caput *Donaw, le Danube, ster.* 30 :46 20
Quod apud diuertigium est in Germa- niā primi fluminis 32 :47 15
Quod iuxta diuertigiū est ad meridiem ferētis fluminis, qui appellatur Aeu- nus 34 :47 0
Quod penes diuertigiū est ad Arctos ferētis secūdi flu. quasi ad syluam Gabretam 36 :46 40
Quod penes subsequens est diuertigiū apud Lunā syluam ad Arctos fluete flu. 39 20:47 20
Reliqua cōuersio, apud quā est diuer- giū fluminis ad meridiem fluētis qui uocatur Narabon 41 :47 40
Flexio quæ apud Curtam est 42 :47 0
Reliqua cōuersio per Carpin, & omni- um Borealissima est 42 30:48 0
Quæ sequuntur usq; ibi, orientale autem latus, in Græco codice non habentur.

Flexus

Flexus altus 43 :48 0
Alia flexio 44 40:45 40
Alia conuersio 45 :45 0
Alia 45 :44 30
Diuertigium Abisti flu. cū Danubio 46 :44 15
Postea Danubius flectitur ad Austrū diuertigiū Catarabonis fluuij, qui ad Daciā fertur 49 :43 30
Pars quæ iuxta diuertigium est, Adlu- tan amnis, qui ad Septentrionē cum impetu uectus Daciā diuidit 50 :44 0
Flexio iuxta Oestum 51 :44 0
Flexio iuxta Axitiū ciuitatē, & ab hinc usq; ad ostia, uocatur
Ister 54 30:45 45
Flexio iuxta Diogeniam ciuitatem 43 :46 40
Ostia uerō quo ordine se habeāt, infra dicitur, ubi agitur de Mistia inferiore Orientale autem latus terminat distan- tia, quæ fit à flexu præfato ad super- iacētes Sarmatarum mōtes. Quorū finis australis gradus habet 42 30:48 30
Septentrionalis uerō 43 30:50 30
Præterea distantia, quæ est post mōtes ad dictū caput Visulæ fluuij, & ipsæ etiam fluuius usq; ad mare.
Montes autem qui Germaniā cingūt, notissimi sunt hi, qui iam sunt dicti et Sarmatici proprie appellati, et idē cum alpibus nomen habētes, & qui supra caput Danubij sunt.
Quorum extrema gradus habent 29 :47 & 33: 48 30
Præterea qui uocātur Anobæ. Quorū extrema gradus habent, Abnobij, hodie Hæstie montes, 31 :49 & 31: 52
Atmons Melibocus, cuius fines 33 :52 30 & 37 :52 30
Sub ijs Semana est sylua Piccaria in Tu- ryingis sylua. & Asciburgium cuius fi- nes habent 39 :54 & 44 :52 30
Ac Mōtes Sudetæ appellati, quorū ex- trema gradus habēt 34 50 & 40 50
Sub quib. est Gabreta sylua, inter quā & Sarmatarū montes Hercynia est syl- ua Orcinum nemus, iuxta Danubiū usq; ad Sarm-

tiā. Tenent autē Germaniā quæ circa Rhenū fluuiū incipit à parte Septentrio- nali Bufactori parui appellati, ac Sy- cambri. Gheldrenses hoc loco degunt. Sycabri uerō uictis Alanis uocati sunt Franci sine Franco- nis, quorū hodie situs est ubi Chata & Tubati; eos etiā ex Chatis Rhenanus deducit. Sub quibus Sueui Longobardi. Postea Tenceri & Criones Hæstia regio. inter Rhenum & montes Abnobos. Præterea Incuergi, & Vargiones & Carithni. Sub quibus Vispi *Vsippi Tacito.* & Eluetorum eremus *Nigra sylua,* usq; ad dictos alpiū montes. Partē uerō quæ secus Oceanū est, habi- rant supra Bufactores, Phrisij *Phrisios nos- stri dicunt Bremenfes,* usq; ad Amasum flu- uii. Post hos Cauchi, qui appellantur parui, usq; ad fluuium Visurgim. Deinde de Cauchi maiores dicti usque ad Al- bim fluuiū. Deinde supra dorsum Cim- bricæ Cheronesi Saxonos. Ipsam autē Cheronesum supra Saxonos ab occa- su habitant Sigulones. Postea Sabalini gij. Post Cobandi. Supra quos Chali. Et super ijs quoq; qui magis occidēta- les sunt Phudusij. Qui uerō magis ori- entales sunt Charudes. Omnīū autē ma- xime septentrionales Cimbrj. Post Sa- xones uerō à Chaluso fluuio usque ad Sueuū fluuiū tenent Pharodini *Meckel- burgenses.* Post Sidini, usq; ad Viadū flu- uium. Sub ipsijs Ruticlij, usq; ad fluuiū Visulā. Interiores autē atq; mediterræ- neæ gētes maxime sunt Sueui Angilj, q magis oriētales sunt q; Lōgobardi, protēsi ad septentrionē usq; ad mediū Albi fluuij. *Sueuorū nomē durat, situs ad Da- nubij ortū trāsatus, de quibus & eo in loco memi- nit Strabo.* Et uersus Sueuos Sēnonos, q habitāt post Albim à præfata parte uer- sus ortū usq; ad Sueuū fluuiū. Præterea protendūtur ad Bugūtas *Ducatus Pome- raniæ,* qui cætera tenent, quæ inde suble- quūtur usq; ad Visulam. Minores au- tem gentes, & quæ inter Cauchos par- uos atq; Sueuos iacent, sunt Bufacto- ri, qui maiores nominātur. *Bructeri Tacite- to,* *Istheones Plinio, hodie Vuesphalia;* cuius ci- uitates Padeburna & Monasterium, & Meckel- burgensium pars.

Sub

Sub quibus sunt Chamæ. Inter Cau-
chos autē maiores ac Sueuos adjacent
Angriarū. Post Lancobardi. Sub qui-
bus Dolgumij. Inter Saxones autem
& Sueuos Teutonarij & Virunt. Inter
Pharadinos uerò et Sueuos Teutones
& Auarpi. Inter Ruticleos uerò & Bu-
guntas Aeluzones. Iterum sub Semno-
nibus habitat Lincæ. Sub Buguntis au-
tem Luti Omanni. Sub quibus Lugii
Didunt usq; ad Asciburgium mōtem.
Sub Lincis uerò Calucones ex utraq;
Albis fluij parte. Sub ijs Cherufci &
Camani Chamau Tacito, usque Melobo-
cum montem Catti, Catzenleobogij habitant.
Quorum orientalia circa Albim fluij
tenent Bonochamæ. Supra quos
Batini Marchia uetus. Supra quos etiam
sub mōte Asciburgio Corconii & Lu-
ti, Buri dicti, Marchia noua usq; ad Vistu-
lam fluium. Sub ijs uerò primi sunt
Sidones Polonie pars. Post Cogni. Post
Visburgij supra Hercyniam syluā. Ite-
rum ab ortu Abnohorum monitū ha-
bitant supra Sueuos Casuarii Turingia.
Post Nertereana. Post Danduri. Sub
quibus Turoni & Marningi Schlesia re-
gno Polonie uicina, & Vratislavia, Sub Cama-
nis uerò Chata & Tubati. Et supra Su-
deto mōtes Teurochamæ. Sub mon-
tibus uerò Varisti. Postea Gabreta syl-
ua. Sub Maruings autē Curiones. Po-
stea Chazuarii. Et usq; Danubium flu-
uiū Parmæ capi. Sub Gabreta uerò syl-
ua Marcomanni Morauia Mererland. Sub
quibus Sudeni. Et usq; ad Danubium
fluium Adrabæ campi.
Sub sylua autē Hercynia Quadi. Sub
quibus ferri minera et Luna sylua. Sub
qua gens magna Bemii usq; Danubiū.
*Bohemia regnum, Boiohemum Velleio, Bubiemum
Straboni, Boicemum Tacito. Quibus contigui
sunt iuxta fluiū Teracratig, & penes
campos Racatæ.*
Ciuitates uerò in Germania in clima-
re magis Septentrionali sunt hæc.
Phileum Frisiae regionis, Groningen.
Sitatanda 28 45:54 45
Tecelia 31 55 0

Phabiranum Bremen.	31	30:55	26
Treuæ Hamburg.	33	55	40
Leuphana Hanover.	34	15:54	40
Lirantici Mulheim.	34	30:55	39
Marionis Luxenburg.	34	30:54	50
Marionis altera sberir.	35	55	36
Coenonen Lebenburg.	35	20:55	39
Astua Bodenhusen.	37	20:54	30
Alifus Parthen.	38	55	0
Laciburgium Pomerani, Rostockium.			
	39	55	36
Bunitium Sund.	39	30:55	30
Virunum Indenburg.	40	30:55	0
Viritium Griesnagen.	41	54	30
Rugium Holmburg.	42	30:55	40
Scurgum Schmeben.	43	55	0
Ascaucalis Swetz.	44	54	15
In climate uerò quod sub hoc est			
Ciuitates hæc sunt			
Asciburgium Emerich.	27	45:52	30
Nauatia Schwol.	27	40:53	15
Mediolanium Monasterium Munster.			
	28	10:53	46
Teuderium Padeburna, Badlborn.			
	29	20:53	20
Bogadium Forstler.	30	15:52	0
Stereotiū Cassiliū, Cassel.	31	52	10
* Amasia Marburgū.	31	30:51	30
Munitium Göttingen.	31	40:52	30
Tulphurdum	32	54	0
Ascalingiū Hildesheim.	32	30:53	48
Tulifurgium Prunsuiga, Brunswig.			
	32	40:53	29
Pheugarum Halberstat.	32	40:52	15
Canduum	33	51	20
Trophœa Drusi	33	45:52	45
* Lupia	34	30:52	45
Mesuium Mayburg.	35	30:53	45
Argelia Torga.	35	30:52	20
Calegia Wittenberg.	37	30:52	20
Lupurdum Mysna, Meissen.			
	38	10:51	40
Sufudata Bilsznach.	38	30:53	30
Colancorū Friedwald.	39	53	30
Lugidunum Glogauia, Glogaw.			
	39	30:52	30
Stragona Possenaw.	39	20:52	40
Limiosaleum Gnisna.	41	53	30
Budorigum	41	52	40
Leucaristus	41	45:52	40
Arfonium			

Arfonium Prinsitza.	43	30:52	20
Califfa Noua ciuitas hodie dicitur in Polonia regno.	43	45:52	50
Setidaua	44	53	30
In climate uerò quod sub ijs est			
Ciuitates hæc sunt.			
Alifum Harnstein.	28	51	30
Budoris Palatini comitis, Heidelberg.			
	28	51	0
Mattiacum	30	50	45
Artaunum Herpibolis Wirzburg.			
	30	10:50	0
Nuzium	31	51	30
Melocabus Choburg.	31	30:50	20
Graucionariū Bamberg.	31	45:50	10
Locoritum Trutauia Forcheim.			
	31	30:49	20
Segodunū Nurenberg.	31	30:49	0
Deuona Newmarch.	32	30:48	40
Bergium	35	49	30
Menofgada Egra, Eger.			
	34	49	30
Bicurgium Turingia Erfordia Erffort.			
	34	30:51	15
Marobudum	35	49	0
Redintuinum	38	30:50	30
Nomisterium	39	51	0
Meliodunum	39	49	0
Cafurgis Praga regia Boemia.			
	30	15:50	10
Streuinta	39	15:49	30
Hegitmatia Lignitz.	39	40:51	0
Budorgis Schlesia caput, Vratislavia Preß- law.			
	40	50	30
Eburum Morauia regia, Olmuntz.			
	41	49	30
Articua Brunna Prynna.	41	40:49	0
Parienna Frideck.	42	49	30
Setuia	42	30:50	0
Carrodunum Polonie regia, Cracouia Cra- caw.			
	42	40:51	30
Afanca Cleppern.	43	50	30
In reliquo uerò & penes Danubium			
Ciuitates hæc,			
Tarodunum	28	20:47	50
Are flauia Nordlingen.	30	40:48	0
Riustiaua Gengen.	31	47	30
Alcimoennis Vlma.	32	30:47	30
Canticebis Amberga Amberg.			
	32	40:48	40

Bibacum Bibrach. 33 48 0
 Brodentia 33 45:48 0
 Setuacotum 34 48 20
 Vsbium 35 47 0
 Abilunum 35 20:47 20
 Phurgifatis 36 48 0
 Coridorgis 37 15:48 30
 Medoslanium 38 47 30
 Phelicia 39 48 30
 Rhobodunum 39 48 0
 Anduxatium 40 30:47 40
 Celmantia 41 47 40
 Singone 41 30:48 15
 Anabum 41 56:47 30
 Insula Germaniæ adiacet iuxta Albis
 fluij ostia tres, Saxonū appellatæ.
 Quarum medium gradus habet
 31 57 40
 Supra autē Cimbricam Chersonesum
 alia tres Alocie dictæ. Quarum me-
 diū gradus habet 37 59 20
 Ab orientali parte Chersonesi quatuor
 Scandiaz nuncupatæ, tres quidem
 paræ, ex quibus ea quæ media est,
 partes habet 41 30:58 0
*Codanonia Pomponio, Scandinauia Plinio, nobis
 Scandia, nec est insula, sed Chersonesus ingens, tor-
 nandes scanziam uocat, officinam gentiū & uagi-
 nam nationum, unde Gothorū siue Getarū gens,
 & eorum coniuges Amazones.*
 Vna uerò quæ maxima earū est, & ma-
 xime orientalis, iuxta Vistula fluij
 ostia, cuius quidem occidentalis
 partes habet 48 58 0
 Eius maxime orientalis pars.
 46 58 0
 Pars maxime Septentrionalis.
 44 30:58 30
 Pars eius meridionalis.
 45 57 40
 Vocatur autē & hæc proprie Scandia,
 & tenent ipsius occidentalia Chedini.
 Hodie Nortuegij occidentales, orientales suetij.
 Guta sunt Gothi, tamesi eorū originē Ptolemæo
 ignotam pleriq; affirmant. Dauciones ex Dania
 hoc solū occuparūt. Leuoni in medio sunt plan-
 die dueatus. Orientalia uerò Phauonæ
 & Phiræsi, Meridionalia Guta & Dau-
 clones. Media autem tenent Leuoni.
 FF RHETIAE

R H E T I A E S I T V S .

Caput XII.

Tabula quinta Europæ.

Suenia nunc hanc cum Vindelicia parte habet. Via de B. Rhenanum lib. 1. de Germania.



Hætiæ occidentale latus terminatur mōte Adula, & linea quæ est inter capita Rheni atque Danubij. Latus uerò Septētrionale ea Danubij terminatur parte quæ a fontibus est usq; ad Aeni fluuij diuertigium. Aeni fluuiū uocat Arrianus Nicomedienfis lib. 8. & nos etiam. quod gradus habet.

Oriente autē latus ipso Aeno flumine terminatur. Cuius maxime australis finis continet gradus.

Meridionale uerò alpiū mōtibus hinc supra Italiam extēdit. Quorum quæ apud Græcos sunt, Graias uocat Cornel. Tacitus. gradus habent.

Quæ autem uersus Pœnas sunt iuxta principij Liciamnis, qui in Danubiū exit, qui & Rhetiam à Vindelicia diuidit, gradus tenent.

Quæ uerò ad Oera sunt montem, gradus habent

Habitant autem magis Septentrionalia Rhetia Brixantæ. Magis uerò australia Suanitzæ, & Rigulcæ. Quæ autem inter hæc sunt, Calucones & Vennes Venetes, Venetus lacus Mela: Pli nio Vennotes & Venonètes.

Ciuitates uerò eorum sub ipso Danubio fluuio hæc sunt,

Table with 3 columns: City Name, Longitude, Latitude. Includes Bragodurū, Dracūna, Viana, Phæniana.

Iuxta caput Rheni fluuij.

Table with 3 columns: City Name, Longitude, Latitude. Includes Taxgetium, Brigantiū, Post has uicus, Ebodurum.

Drufomagus Campidona, Rempia.

Table with 3 columns: City Name, Longitude, Latitude. Includes Ectodurum.

V I N D E L I C I A E S I T V S .

Caput XIII.

Tabula quinta Europæ.

Rhetia Secūda uocatur, eiq; duas legimus Rhetias lib. de præf. Rom. & apud Amianum lib. 18. & Tacitum lib. 19. hist. Aug.



Væ magis Septentrionalia sunt Vindelicia tenent Runicatæ. Sub his uerò Leuni & Cōsuantæ. Post Benlaun. Post Breuni. Et iuxta Licū fluuium Licatij.

Ciuitates autem sunt in Vindelicia penes Danubium.

Artobriga Ratisbona, Regensburg.

Bæodurum Patavia, Passau.

Sub his uerò.

Augusta Vindelicorum Augspurg.

Carrodunum

Abudiacū Burchhausen.

Cambodunum Monacum, München.

Medullum

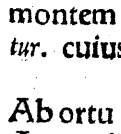
Inutrium Inspruck.

N O R I C I S I T V S .

Cap. XIII.

Tabula quinta Europæ.

Bauaria hanc & Vindeliciam continet, quæ & Bauaria, Taurisci populi Straboni.



Oricum terminatur ab occasu, Aeno fluuio. A Septētrione, Danubij parte, quæ est ab Aeno usq; ad Cetium montem Calenberg mons eorum lingua dicitur. cuius situs habet partes.

Ab ortu uerò solis, ipso monte Cetio A meridie uerò parte Pannoniæ superioris, quæ sub dicto est monte. Cuius finis maxime occidentalis, hodie partes.

Quod uerò in medio est.

Et quod inde est supra Istria, eo monte, qui Caruancas appellatur. Cuius medium habet.

Tenant autem occidentalia prouincia à septentrionibus incipiētes, Seuaeces, & Alauni, qui & Ambifonij dicuntur. Magis uerò orientalia Norici, & Ambidranic Ambilici. Ciuitates autem in Norico sub Danubio sunt.

* Aredate Lintz.

Claudiuum Claudia Plin. Closternburg.

Sub his autem Gabanodurum

Gesodunum Saltzburg.

Bedacum

Aguntum

Vacorum Villacum.

Pædicum

Vitunum iudenburgum.

Teurnia

Idunum

Sianticum

Celia Celia Plinio, Cilia uulgo.

Inter Italiam uerò & Noricum, Carinthia regia.

* Iulium Carnicum Gollia, Austria.

PANNONIAE SUPERIORIS situs. Cap. XV.

Tabula quinta Europæ.

Austria archiducatus, Pannonias à Græcis dictas Pæones scripsit Apianus.



Pannonia superior terminatur ab occasu monte Cetio, & pro parte Caruancæ. A meridie, parte Istria ac Illiridis, iuxta lineā parallelā, quæ à præfato sine occidentaliori per Albanum montem exit, usq; ad Bebios montes, & limites inferioris Pannoniæ, qui gradus habent. A septentrione uerò iam dicto Norici termino, & ea Danubij parte, quæ est à Cetio monte usq; ad diuertigij Na-

rabonis fluuij, cuius positio gradus habet.

Ab ortu uerò solis, inferiori Pannonia, linea quæ per predictos trāsīt fines. Tenent autem prouinciam à parte Septentrionis Azali, qui magis occidentales sunt, & qui magis orientales sunt Cytni. A meridie uerò Latobici, sub Norico. Versus ortum autem Varciani. In medio aut uersus occasum Bæi. Et sub his Coletiani. Iastij uerò ad ortum, sub ipsiq; Offeritates.

Ciuitates autem sub Danubio hæc sunt

Iulio bona Vienna Austria, quæ Sabellicus uult dictam Flavianum.

Legio Germanica decima.

Carnus

Phlexum

Legio Germanica quartadecima.

Chertobalus

Bregatium

Legio prima auxiliaria.

At procul à fluuio ciuitates hæc sunt.

Sala

* Pætouium Pætouionem Tacitus lib. 19. dicit Pætouiam uulgo Betta.

Sauaria Gretz uulgo.

Rhispiæ

Vinundria

Bononia

Andautonium

Nouidunum

* Sacarbantia

Muroëla Moreck uulgo.

Lentudum

Carrodunum

Siscia Lablati, Lublana.

Olimacum

Valina Gran uulgo.

Bolentiū Rachelspurg.

Soroga

Sifopa

Vifontium

Prætorium

Magniana

Inter Italiā uerò sub Norico, Pannoniæ iterum ciuitas,

* Emona Amona Plinio.

Et FF 2 Pan

PANNONIAE INFERIORIS situs. Cap. XVI.

Tabula quinta Europæ.

Vngaria hodie quæ etiam ultra Danubiũ ad Poloniam usque tenditur à Solymano turca pessime agitur. Buda urbe regia expugnata.

Pannonia inferior terminat̃ ab occasu, superiori Pannonia, à diuertigio Narabonis flu. iuxta præfatos limites.

A meridie parte Illiridis, quæ à dicto limite usq; ad flexum est Danubij, iuxta quem diuertitur Saus fluuius, Hodie sauius, unde sauia & sauiensis regio, ut est apud Sex Rufum, Solinum, Claudianum, Arrianum, &c. qui gradus habet 45 :44 30

A Septentrionibus autẽ & ab oriente terminatur ea parte Danubij, quæ est à diuertigio Narabonis fluuij usq; ad Sai diuertigiũ, & situm habet talem. Post Narabonem fluuium Flexus qui sit iuxta Curtam. 42 :47 0

Maximè Septentrionalia Danubij 42 30:48 0

Quod iuxta diuertigiũ est fluuij ad occasum extensi, qui per geminas Pannonias fluit scinditurq; iuxta Carrodunum ciuitatem, quasi ad mōtem Cetisũ, uocaturq; ille, qui iuxta Septentrionalissimam partem est Sauarias, qui uerò iuxta meridionalissimam Daros, qui nunc à barbaris Dara uocatur Drauus nuncupatur, uulgo Mora.

Danubij conuersio iuxta Cornacum 44 26:45 15

Eiusdem conuersio iuxta Acumincum 45 :45 30

Eiusdem conuersio iuxta Ritium 45 30:45 0

Quod iuxta diuertigium Sai fluuij est, qui & ipse per duas extensus Pannonias Cetio monti iungitur, prius ad Septentrionẽ, postea ad occasum uersus. 45 :44 30

Tenent autẽ & ipsam prouinciã in partibus quidem occidentibus Amantini Amantes Plinio. magis Septentrionales. Sub quibus Hercuniates. Postea Andriantes Andizetij straboni dicuntur. Postea Breuci. In partibus uerò orientalibus,

qui maxime Septentrionales sunt Arauisici Atrauisici Plinio. Et qui magis meridionales sunt Scordisci.

Ciuitates autem sub Danubio sunt. Curta Buda Offen, Hungariae regia.

Salua	42	:47	0
Carpis	42	30:47	30
Aquicum	43	:47	30
Salinum	43	30:47	0
Luffonium	43	45:46	45
Lugionum	44	:46	30
Teutoburgium	44	15:45	40

Cornacum	44	20:45	15
Acumincum legio	44	50:45	20
Ritium	45	30:45	0
Taururum Taurinum Plin Alba Græca, Belæ gradum, uulgo Kriechisweysenbourg, à Turca nunc per expugnata.	45	:44	30

A fluuiio procul ciuitates hæ sunt,

Berbis	42	:46	0
* Serbinum	42	20:46	30
Iuollum	42	20:46	0
Certissa	42	20:45	20
Mursella	43	:46	0
Bibalis	43	:45	30
Marfonia	43	:45	0
Vacontium	43	30:46	30
Musia Colonia aliàs Mursia.	43	30:45	45

Sallis	44	:44	40
Bassiana	43	30:44	50
Tarfium	44	30:44	30
* Sirmium	44	50:45	0

ILLIRIDIS DALMATIAE aut Liburnie situs. Cap. XVII.

Tabula quinta Europæ. Sclauonia hodie, Germanis Zwendenlandt. Versus Vngariam est Croatia, ex Ruffi descriptione dicta Valeria. Sabellicus pro Valeria hodie ponit Sirmiam, qui Illirios dicit hodie Boschnes.

Illiris terminat̃ à Septentrionali plaga utraq; Pannonia iuxta terminos expositos. Ab occasu uerò Istria per lineã, cuius mediũ uersus finẽ superioris Pannoniæ gradus habet 36 30:45 30

Quod

Quod uerò uersus finẽ est Hadriaticũ, 36 30:44 50

Abortu uerò superiore Mysia per lineam, quæ à dicto diuertigio Sai flu. usq; ad finem, qui iuxta mōtem Scardũ est extenditur, sardonici montes, Maranai uulgo. cuius gradus 47 :41 40

A meridie autem terminatur parte Macedoniæ, iuxta lineam quæ est à prefato fine, & usq; ad Adriã pertingit. Cuius gradus sunt 45 :41 0 Et hinc latere Hadriatici usq; ad dictũ Istriae limitem. Cuius lateris descriptio sic se habet. Post Istriam Italici reliqua Liburniæ, quæ in Illiride est maritima sequitur ora.

Aluona Albon uulgo.	36	50:45	0
Flauona	37	:44	45
Tarsatica Arsa.	37	40:44	30
Oenet flu. ostia	38	:44	45
Velcera	38	30:44	45
Senia signia, uulgo Signa.	39	:44	40
Lopsica Iopisca Plinio.	39	15:44	40
Tedaris flu. ostia	39	20:44	30
Ontopla ortopula.	40	:44	30
Vepia uegium Plin.	40	20:44	30
Argyrucũ Argyruntum.	40	45:44	10
Cornium Corninum.	41	10:44	0
Enona Nonahodie.	41	30:44	0

* Iadera Colonia Biara siue Zara uulgo. 42 :43 45

Titii fluuij ostia Titius Plinio.	42	20:43	20
Scardona scardo hodie.	42	40:43	20
Dalmatiæ autem ciuitates iuxta litus Sicum Sibinicũ, Sebenico.	43	:43	20
* Salonæ colonia Salona.	43	20:43	10
Epetium	43	40:43	0
Piguntium	44	:42	45
Onrum	44	15:42	30
Naronis flu. ostia Nar. Mele, Narenta flu.	44	30:42	20

* Epidaurus Ragusia.	44	40:42	20
Risinum Rhisinium.	44	40:42	15
Aferuuium Aferuuium.	44	45:42	0
Rhizonicus sinus Catharum.	45	:42	0

Bulua Butua Plin. Budea.	45	:41	45
Vlcinium Olchimum Plin. Dulcigno.	45	:41	30

Drilonis flu. ostia Drino Lodrin. 45 :41 20

Lissus Alexium. 45 :41 10 Fluit autẽ Drilon fluuius à monte Scardo, & ab altero monte sito, iuxta mediũ superioris Mysiæ, cuius gradus 45 40:42 40

Ab eodẽ etiam alius æmnis defluit Drinus nomine, qui in Saum flu. exit ab occidentali parte Tauruni ciuitatis. Tenent autem prouinciã, qui Istriæ hærent lapydres Iapodes Strabo. Iapidia est, quam nunc Stiriam uocant. Supra uerò Liburniam magis occidentales Mezari. Post Derriones & Derrij. Supra Derriones autẽ Dyndarij. Supra quos Dertiones. Supra autem Dertos Ceraunij. Interiora autẽ Dalmatiæ tenent Daurisij. Supra quos Comenij & Vardei. Ardiaeos primo, deinde uarios dictos, ait strabo. Supra hos Narenisij & Sardonij. Et iterum supra hos Siculoæ & Duceatæ, & Pirustæ, & Scirtones uersus Macedoniam.

Ciuitates mediterraneæ Liburnorum quidem hæ sunt,

Tediastrum	38	40:44	50
Arucia	39	30:44	45
Ardotium	40	:44	50
Stilupi	39	45:44	40
Curcum	40	30:44	45
Aufancali	41	20:44	45
Varuaria	41	10:44	20
Salua	41	40:44	20
Adra	42	30:44	40
Arauzona	42	30:44	20
Affesia	42	15:44	50
Burnum	42	45:44	20
* Sidrona S. Hieronymi patria Ioanni Cabillonensi, Stridona, & drigna uulgo.	43	30:44	30

Blanona	42	30:44	30
Ouporum	43	:44	0
Nedinum	44	30:44	15
Dalmatiæ autẽ ciuitates mediterraneæ Andecritum Andretrium straboni.	43	30:43	30

Aleta	44	:43	10
Herona	44	20:43	45
Delminium Demna.	44	45:43	40
FF 3 Sal 0			

Aequum colonia	44	40:43	20
Salonica	45	:43	20
* Narbona colonia	<i>Narona alijs, Narenta</i>		
<i>hodie.</i>	44	20:42	45
Enderum	45	30:42	50
Chinna	45	40:42	30
Doclea <i>Antibaris.</i>	45	20:42	15
Rizana	45	15:42	0
Scodra <i>Scutaram uocant, sub Venetorum do-</i>			
<i>minio.</i>	45	30:41	30
Thermidana	46	:41	45
Siparuntum	46	30:42	10
Episcaria	45	30:41	15
Eminacium	46	:41	20

Infula autem adiacent Liburnia.
 Apforrus, in qua ciuitates duz.
 Crepta *Crexa Plinio.* 36 40:44 30
 Apforrus 36 50:44 30
 Et Curicta *Curita Plinio, uulgo Vegia, seu Vegia.*

In qua ciuitates etiam duz.
 Fulfinium 38 10:44 20
 Curicum 38 20:44 15
 Et Scordona infula *Malconseglio infula, la-*
dera imminens, Blondo teste.

In qua duz ciuitates,
 Arba 40 40:43 40
 Colentum 41 40:43 30

Infula uero adiacent Dalmatia,
 Issa, & ciuitas 42 20:43 0
Lissam nos hodie prope Lissum urbem ad ostia Dri-
lonis ponimus, quod Marinus Barletius testatur.

Tragurium, & ciuitas 43 :42 45
 Pharia, & ciuitas Pharus. 43 :42 20

Corcyra nigra *Carfula hodie.* 44 :41 45

Meligene infula *Melitusam Polybius, nos*
Meliten uocamus. 44 10:41 20

Finis secundi libri.

LIBER TERTIVS HAEC HABET.

Expositionem partis orientalis Europa, iuxta subiectas puincias aut satrapias Italiam totam, Cyrum infulam Sardiniam infulam, Siciliam infulam Sarmatiam quae in Europa est Tauricum Chersonesum Iaziges Metanastas, Daciam Mysiam superiorem Mysiam inferiorem Thracem Chersonesum Macedoniam, Epirum Achaiam, Peloponesum Cretam infulam Euboeam infulam

ITALIAE SITVS CAPVT I.

Tabula sexta Europa.

Hesperia, Latium, Ausonia, Oenotria, Saturnia dia-
cta est Italia. vrbes 264. Blondus in ea esse tra-
dit episcopales.



Italia terminat ab occidente alpium iugis iuxta lineam quae extenditur a monte Adula, usque ad Varii fluij ostia, quorum gradus

27 30:43
 Praeterea littore Tyrrheni pelagi a Neapoli usque Leucopetram promont.

A septentrionibus autem terminatur Alpium iugis quae Rhethiae imminet.

Praeterea Poenis, & Oera, & Carusarum montibus, qui sub Norico sunt, quorum gradus dicti sunt.

Praeterea hanc littore Hadriatici sinus, quod est a Tilauempto flu. usque Garganum montem. Ab ortu uero maritimis Adriatici maris, a monte Gargano Hydruntem usque. Adriaticum, a Romanis olim Superum mare, nunc mare Venetum.

A meridie autem littore Hadriatici pelagi, a Tilauempto flu. usque ad Illyricam metram. Praeterea Ligustico littore atque Tyrrhenico, a Varii scilicet ostijs usque Neapoli

lium

Im, a Leucopetra usque Hydruntis maritima.

Describitur autem in hunc modum Post Varii fluij ostia in Ligustico pelago quae habent 27 30:43 0

Varus, nomen retinet, ab Italia Gallia determinans Massiliensium.

* Nicra Massiliensium Nisa, Niza. 18 :43 26

Herculis portus villa Franca. 18 15:42 45

Trophaea Augusti *Torbis, Orbia.* 18 30:42 30

Monaci portus *Monacho.* 28 40:42 40

Ligurię apud Graecos Ligustice, iuxta Ligusticum pelagus *Genensis regio.*

Albinimium *Vintimilium Vintimia.* 19 10:42 45

Albigaunum *Albinga, Arbenga.* 29 30:42 45

* Genua *Genoua.* 30 :42 50

Entella flu. ostia *Lania flu.* 30 30:42 50

Tigullia *Segesta, Sigesta, Sestri.* 30 36:42 56

Veneris portus *Luna portus, s. Venerius.* 31 6:42 50

Ericis portus *Delphini Plin. Finis port.* 31 15:42 50

Ericis sinus intima *Rapalli.* 31 15:42 56

Macrallę flu. ostia *Macra flu.* 31 45:42 45

Diuertigiũ Boacti fluij *Serelus, Serchio.* 31 30:43 0

Tuscorũ secundum Graecos autem Tyrrhenorũ, iuxta Tyrrhenũ pelagus *Etruria, Toscana, Florentinorum.*

Luna *uastata est, Sarazana iuxta.* 31 45:42 45

Lunę promont. 32 :42 40

Lucus feronig promont. *Petra sancta* 32 20:42 40

Herculis sanum 32 40:42 45

Arni flu. ostia *Arno.* 33 20:42 40

Populonia *Piombino iuxta, Fluminum.* 33 30:42 30

Populonium promont. *Barachus portus.* 33 30:42 0

Liburnus portus *Linorno, Pise portus arx.* 33 30:42 30

Traianus portus *volaterranorum portus.* 34 :42 30

Telamon promont. 34 15:42 0

Telamone uulgo oppidũ est, promontoriũ uero dicitur incolis monte argenteo, mons argenteus in quo fuerit Cossę proximus Straboni Hercules portus.

Hose flu. ost. *Martha flu.* 34 30:42 0

Cossę a muribus perditę, *orbitellum.* 35 :41 56

Grauiscaę castellum est, *Mons altus.* 35 20:41 45

Castrũ nouũ *Cornetiũ.* 35 40:41 40

Pyrgi *Ciuitas uetus, Pyrgo sacellum.* 36 :41 40

Alsiũ *diruta est S. Severina.* 36 15:41 40

Latinorũ similiter iuxta Tyrrhenũ pelagus *Campania maritima, Latium.*

Tiberis flu. ostia *Albula prius, uulgo Teuero.* 36 30:41 30

Flexus eius ad occasum 36 30:42 0

Ostia ciuit. & port. *Romę, Hostia.* 36 30:41 30

Antium *Neptunium.* 36 50:41 20

Clostra *Ansa, Astura.* 37 10:41 20

Citceũ promont. *Cercegli, S. Felicitas.* 37 30:41 10

* Tarracina *Terrachina, Anxur Plinio dictũ.* 37 45:41 15

Caeta *sive Caieta est hodie media, inter fortissimas Italiae ciuitas, Plinio alijs commemorata, unde & Caietanum sinus qui Formianus.*

Formę *Phormie alijs, Nola.* 38 10:41 15

Campanorũ similiter iuxta Tyrrhenũ pelagus. *Neapolis regnum, Terra laboris.*

Liris flu. ostia *Garilianus flu.* 38 20:41 15

Soessa *sinope dicta, Sessa.* 38 45:41 6

Vulturnum flu. *castellum, Vulturno.* 39 20:41 30

Cumę *sybilla Cumana.* 39 10:41 30

Liternum *Scipionis uilla, Baie.* 39 30:41 0

Misenum 39 50:41 0

Puteoli *Dicaearchia prius, Pozzolo.* 39 50:41 0

* Neapolis *Parthenope, Virgilio.* 40 :40 36

FF 4 Picentino

Picentinarum similiter iuxta Tyrrenum pelagus
 Sarni flu. ost. Scafati flu. 40 6:40 40
 Surrentum Surrenti. 40 10:40 30
 Minerarum promont. Capo Minerva. 39 30:40 40
 Salernum Salerno, Amineum dictum Macrobio. 40 14:0 30
 Lucanorum similiter iuxta Tyrrenum pelagus
 Silaris flu. ostia Silaris. 40 6:40 15
 Pesto Posidonia Græcis, Polycastro. 40 10:40 0
 Velia Heliæ Plin. Hyla. Stra. 40 20:39 45
 Buxentum Picus Græcis, Belvedere iuxta. 40 39 30
 Brutiorum similiter iuxta Tyrrenum pelagus Messane caput.
 Lai flu. ostia Laus Plin. Talus Strab. 40 39 15
 Tempa ciuitas Temesa Mele. 40 39 0
 Taurianus Scopulus Teriana. 40 20:38 45
 Ippontates sinus vibonensis, Hipponiates. 40 20:38 45
 Scylæum promont. Brutium Mele, vulgò Sciglio, ubi Scylla & Charybdis. 39 40:38 20
 Regium Iulium Rezo. 39 50:38 15
 Leucopetra extrema Bonia. 39 50:38 0
 Magne Græciæ iuxta Hadriaticum pelagus.
 Zepherium promont. Cavo di sole. 40 45:38 20
 Locri ciuitas 40 50:38 30
 Locuni flu. ostia Sagra. 40 56:38 30
 In sinu qui iuxta Scyllacium est Scyllacium ciuitas Sciletium, Scilago. 40 43:38 45
 Inrima sinus Scyllacii 40 45:38 45
 Lacini promont. Colone. 41 30:39 10
 In Tarentino uerò sinu
 Croton ciuit. Cutrone. 41 10:39 30
 Thurium Sybaris antè. 41 56:39 30
 Metapontium Metapontus, Pelicor. 41 56:39 50
 Tarentum Taranto. 42 10:40 0
 Salentinorum Terra Hydrunti.
 Iapygiu promont. quod & Salentinum

dicatur salen Mele. S. Maria Delleque, de Leuca. 42 20:38 45
 Calabria iuxta Ionium Pelagus
 Hydrus Hydruntiu, Otruto. 42 39 6
 Luspiria Lupia Plin. Leccio, Lezo. 42 40:39 30
 Brundisium Brendesium, Branditio. 42 30:39 40
 Apulorum Peucetioru in Ionio pelago
 Egnatia Iuuenatium. 42 30:39 50
 Barium Barri. 42 30:40 6
 Aufidii flu. ost. lo Fante. 42 30:40 15
 Apulorum Dauniorum in Ionio pelago
 Salpiæ Salapia Plin. Sapri. 42 50:40 20
 Sipus sipontum, Siponto. 42 50:40 30
 Apeneste Manfredonia. 42 50:40 45
 Garganus mons S. Angelo. 42 20:41 0
 Et iuxta sinum Hadriaticum
 Hyrium Tirium, Lesina. 42 30:41 15
 Frentanorum similiter Francavilla,
 Phiterni flu. ostia Tipherni, Etsano flu. 42 41 30
 Buba Buca Strab. & Plin. 41 40:41 40
 Istonium Gualto. 41 30:41 45
 Pelignorum similiter Abucini.
 Sari flu. ostia Sagri. 41 20:42 0
 Orton Ortonas, pietra de pirati. 40 45:42 15
 Marucinarum similiter
 Aperi flu. ostia Aterni Pescaria flu. 40 30:42 30
 Matrini flu. ostia Plumba flu. 39 20:42 45
 Picenorum similiter Marcha Anconitans.
 Castrum Flavianeo. 38 30:43 0
 Cupra maritima 38 43 45
 Truetti flu. ostia Tronto. 37 40:43 20
 Potentia interijt. S. Maria de Loreto. 37 15:43 30
 Numana interijt. 36 50:43 20
 Ancona 36 30:43 40
 Semnorum similiter Semnonis.
 Asij flu. ostia Aesium, Esino. 36 20:43 40
 Senagallica Senogallia, Sinigaglia vulgo. 36 43 40
 Fanu fortune Fano vulgo. 35 40:43 40
 Pisaurum Farnaganum, Pescero. 35 20:43 45
 Ariminum

Ariminum Rimino. 35 43 50
 Gallorum Boiorum similiter Romandio la, Romagna. 34 56:43 50
 Rubiconis flu. ostia Pissatello, Rucon. 34 40:44 0
 * Rauenna 34 40:44 0
 Padi flu. ostia Eridanus, poetis celebris, vulgò Po. 34 45:44 0
 Fluuij caput, quod iuxta Larium paludem est 29 20:44 45
 Commixtio ubi admiscetur Dorici fluuij 30 40:43 45
 Caput Dorici fluuij iuxta Poeniam lacu Duria Plin. le doere. 28 45:43 45
 Vbi dirueritur ad lacum Benacum Garde lacus. 31 45:43 30
 Huius lacus situs 30 30:45 0
 Post ostia Padi flu.
 Venetiarum similiter veneti ab Henetis Paphlagonie populis.
 Arriani flu. ostia 34 44 30
 Carnorum similiter post inflexionem Marchia Taruina, Forouilenses.
 Hadriatici situs,
 Intimus sinus, in quo est Tilauæpti fluuij ostium Taglamento flu. Fanticus prius, nunc Carnarius sinus. 33 50:44 50
 Natifonis flu. ostia Lisontio. 34 44 50
 Histriae similiter post flexum intimi Hadriatici sinus Sclauonia pars, olim Iapigia.
 Tergestum Colonia Trieste vulgò 34 45:44 45
 Formionis flu. ostia Cisanus, Cefano. 35 44 50
 Parentium Parenzo. 35 20:44 50
 Pola nomen retinet, Iulia pietas Plinio. 36 44 40
 Nefactum Finis Italiae. 36 15:44 50
 Ultra hoc oppidum in manu scripto Italico codice Asia flu. finis Italiae describitur, longitudinis 36. & dimidiu. Latitud. 45. & sextam partem cui Plin. stipulatur, Nefactium hoc oppidum appellans.
 Ciuitates autem sunt mediterraneæ Histriae quidem
 Pucinum. 34 45:45 0
 Piquentum Pinguento. 35 30:45 6
 Aluum Albona. 36 45 0
 Carnorum mediterraneæ Carinthia, Carni

niola ad Austriam pertinetis.
 Foru Iuliu Col. Frigoli. 32 50:44 50
 Concordia col. Concordia. 33 15:44 50
 * Aquileia colonia Algar Castellum. 34 45 0
 Venetiarum ciuitat. mediterraneæ hæ sunt
 Vicentia Vincenza. 32 10:44 30
 Belunum velunum. 32 30:44 40
 Acedum 32 30:44 30
 Opipergium diruta, Opitergium. 32 40:44 45
 Ateste 32 40:44 15
 * Patauium Padua. 32 50:44 30
 Alginnu Altinu, Torcello. 33 20:44 20
 Atria Adria. 33 10:44 6
 Canomanorum qui sub Venetia sunt ciuitates hæ sunt, Lombardia.
 Bergomum Bergamo. 32 44 20
 Forum Diuguntoru 31 45:44 0
 Brixia Bressa, Bressia. 32 30:44 10
 Cremona Colonia 32 43 40
 Verona Bern Germanice. 33 44 0
 Mantua 32 45:43 40
 Tridentu Trient, Trento. 33 40:43 45
 Butrium Rauenne castellum à Strabone cognominatur. 34 43 50
 Bechunorum qui sunt ab occasu Venetiarum ciuitates hæ sunt,
 Vaunia Louino. 31 44 40
 Carraca Carauas. 31 20:44 40
 Bretena Brindes vulgò Brintum Plinio. 31 40:44 45
 Ananimum Anonium. 31 30:44 30
 Insubru Mediolanenses, qui sunt ab occasu Canomanorum ciuitates hæ sunt,
 Nouaria Nouara, Nauer. 30 30:44 30
 * Mediolanæ, quæ & Mediolanum Milan.
 Comum Como. 31 44 20
 Ticinum Pavia, Pauia. 31 44 0
 Salastorum, qui sub Insubribus sunt ciuitates hæ Salustiarum, Salusse marchia.
 Augusta prætoria colonia Villa Franca. 30 44 0
 Eporedia Hipotigiensis, Hyurea. 30 15:43 50
 Taurinorum, qui sub Salastis sunt, ciuitates hæ,
 Augusta Taurinorum Taurinum, Turia. 30 30:43 40
 Augusta

Augusta Battenorum <i>Bassianum oppid.</i>	29	30:43	20
Iria Trivra <i>Plin. Sartirana op.</i>	30	:43	20
Dertona <i>Derto, Tortona.</i>	30	40:43	30
Libycorum, qui sub Insubribus sunt ciuitates hæ,			
Vercellæ <i>Appollinæ Martialis, Vercell, Vergeli.</i>	31	:43	30
Gaumellum	31	30:43	40
In Graeis uerò alpibus Centronorum <i>Mons Cincsus, mont cinis. Ciuitates hæ,</i>			
Forum Claudij <i>Tarantesa, ducis Sabaudie.</i>	29	:44	50
Axima	29	45:44	50
In Scutijs Alpibus Lepontinorū <i>S. Got. hardi mons.</i>			
Oscela <i>secusa.</i>	29	:44	40
Carurgidorum in Graeis Alpibus,			
Eburodunum <i>Ostodurus s. Mauritius.</i>	29	40:44	30
Segusianorū in Graeis Alpibus, <i>Sedusij, seduni.</i>			
Segusū <i>Cottia alpes, Syon.</i>	28	30:44	50
Brigantium <i>Brianfon.</i>	29	:44	0
In Alpibus litoreis Nerusiorū <i>Mont Visol, vesulo monte.</i>			
Vintium	28	30:43	40
Suctriorum in litoreis Alpibus,			
Salinæ	28	30:43	20
Vendiontorū in Alpibus litoreis,			
Cemeneleum <i>C. mellio.</i>	28	30:43	0
Sanitium	28	30:42	50
Appennini autē <i>Apenini montes iuga Ligurie ferē imminēt, & ab Alpibus incipiunt. deinde usq; ad Anconā protenduntur, hincq; conuersa, & magis Hadria propinquat usq; ad montē Gariganum, post ad meridiem conuersa in Leucopetra fines habent.</i>			
Liguria itaq; <i>Apeninns supposita est montibus, habet mediterraneas ciuitates has,</i>			
Sabata <i>maritima ciuitas: Sauona, Sabbatum Plinio, Sabatia Pomponio.</i>	29	20:43	
Polentia <i>Palanza oppid.</i>	29	40:43	0
Asta Colo, <i>Comes de Ast.</i>	30	20:43	0
Alba pompeia <i>Alba.</i>	30	30:43	20
Libanum <i>Libarna Plin. Lauanium hodie, Luanie comitatus.</i>	30	45:43	10

Gallia uero togata ipsis subiacet montibus, Rauennam usq; producta, habetq; ciuitates has,			
Placentia <i>Piagenza.</i>	31	20:43	30
Fidentia <i>Floreniola, Fidentiola.</i>	31	40:43	30
Brixillum <i>arx oppid. Brixillum, Bressillo.</i>	32	:43	10
* Parma	32	:43	30
Regium Lepidum <i>Colonia Rezo, Regio, Ferr. uie ducis.</i>	32	30:43	30
Nuceria	32	30:43	20
Tanerum <i>Carnetum.</i>	33	20:43	40
Mutina <i>Modena, Modana.</i>	33	:43	40
Bononia <i>Bologna, Boionia, & Felsina quondā.</i>	33	30:43	30
Claternæ <i>destrueta.</i>	33	50:43	30
Forū Cornelij <i>imola.</i>	34	15:43	30
Cesena <i>nomen retinet.</i>	34	40:43	40
Faentia <i>Faenza.</i>	35	20:43	30
Forum Liuij <i>Forliuio, Forli.</i>	33	30:43	40
Tuscorum <i>Toscana. mediterraneæ ciuitates hæ sunt,</i>			
Biracellum <i>Vicacellum.</i>	31	45:43	10
Fossæ papyrianae <i>Fossonum.</i>	31	:42	50
Bondelia	32	30:42	50
Lucca <i>nomen retinet.</i>	33	:43	20
Lucus feroniarum <i>Colonia Bientina.</i>	32	20:43	50
Pistoria <i>Pistorium.</i>	33	20:43	0
* Florentia <i>Fluentia prius, Firenze.</i>	33	50:43	0
Pisæ <i>Colonia Pisa.</i>	33	30:42	45
Volaterræ <i>Volterra.</i>	33	45:42	40
Rufellæ <i>depopulate, ad Alcinoi montem.</i>	33	30:42	20
Fesulæ <i>euauerunt.</i>	34	:43	0
Perusia <i>Perusium hodie, Perugia.</i>	35	20:42	30
Areium <i>Arezo.</i>	34	40:42	40
Cortona <i>Cotrona.</i>	35	:42	40
Aucula <i>Aquila, Aquapendens.</i>	34	20:43	0
Biturgia <i>sancti sepulchri, Burgus.</i>	35	:42	50
Manliana <i>Mallianum.</i>	34	30:42	40
Verulonium <i>Viterbo.</i>	34	:42	30
Sarna <i>Siens uulgo.</i>	34	20:42	30
Suana			

Suana <i>Senensium est.</i>	34	50:42	20
Saturniana <i>Colonia Saturnia.</i>	34	:42	40
Eba	34	30:42	15
Volci <i>volca, Crassetum.</i>	34	40:42	10
Clusium <i>non extat.</i>	34	40:42	20
Uolsinium <i>Balsena.</i>	35	:42	20
Sudernum	35	30:42	0
Ferentia <i>Faliscorum fuit, Ferentium.</i>	35	30:42	30
Vicus Elbij <i>Lacus Cimini.</i>	35	50:42	0
Sutrium <i>interijt. Crapalica prope.</i>	36	:42	10
Tarquina <i>Desolata.</i>	35	20:42	0
Blera <i>oppidum est.</i>	35	40:41	50
Coricum	35	45:41	45
Forum Claudij <i>Tolsa.</i>	35	40:41	50
Nepeta <i>Nepa.</i>	36	:41	50
Falerinum <i>Faliscorum, Mont Falscon.</i>	36	30:41	50
Cære <i>Agylla prius, Ceruereye.</i>	36	20:41	50
Semnonum <i>mediterraneæ ciuitates hæ sunt,</i>			
Suasa	35	30:43	20
Ofira	36	:43	30
Picenorum <i>mediterraneæ Picentes Plin. & Strab nunc Marchia. Ciuitates hæ sunt,</i>			
Traiana <i>Potentia.</i>	36	30:43	20
Vrfa <i>Baluia Vrbsa.</i>	36	50:42	50
Septempeda <i>destrueta s. Seuerimus.</i>	36	50:43	10
Cupra montana	37	30:43	10
Firmū <i>Ferino uulgo, Firmum Strab. & Mele, Firmanorū castellū Plin.</i>	38	20:42	50
Hadria	38	45:42	45
Vmbrosū <i>ciuitates qui sunt supra Tuscos, Ducatus Spoletanus.</i>			
Pitinum	34	40:43	15
Tiferinū <i>Ciuitas castelli.</i>	34	40:43	20
Forum Sempronij, <i>Fossembrone.</i>	34	50:43	30
Isutium	35	:43	0
Aesis <i>Esium uulgo Sciesi.</i>	35	20:43	20
Iulicium	35	30:43	0
Pertia <i>sive Perugia.</i>	35	30:43	50
Centinum <i>Sentinum.</i>	36	30:42	50
Aesitium <i>Astisia.</i>	35	20:42	45
Camarinum <i>Camerics, Camerinum.</i>	36	:43	0
Nuceria <i>Colonia Alphenia.</i>	35	50:42	20
Vilumbrorum <i>qui Vmbris magis orientales sunt, Sabina olim, & cultores Oenotri.</i>			
Arna <i>Arnates Plinio.</i>	35	20:42	40
Ipsolum <i>Ipsellum.</i>	35	40:42	20
Turde <i>Tuder Silio, Tudertum.</i>	35	50:42	50
Forum flaminij <i>excisum, Fulgineum ibi.</i>	36	:42	40
Spoletū <i>Spuleto uulgo.</i>	36	20:42	45
Meuania	36	15:42	30
Ameria <i>Almelina.</i>	36	30:42	15
Nagnia <i>Nequinum prius, Narnia, uulgo Narni.</i>	36	30:42	30
Ocriculum	36	45:42	30
Sabinorum <i>ciuitates, qui sunt magis Orientales Vilumbris,</i>			
Nursia <i>Norcia nunc.</i>	36	45:42	50
Aequiculorum <i>ciuitates, qui sunt magis orientales Sabinis, Celano uulgo.</i>			
Obriculum	37	:42	20
Cliternū <i>Celano uulgo.</i>	37	30:42	40
Casilū <i>Caracoli Plinio, Taliacozo.</i>	37	20:42	20
Marforum <i>ciuitates, qui sunt magis orientales Aequiculis, Aprutium cum sequentibus dicitur.</i>			
Aex seu Capra	37	40:42	30
Alfabucelis	38	:42	20
Prægutiorū <i>ciuitates, qui sunt magis orientales Marfis, Præcutini, Abruzi uulgo.</i>			
Beretra	38	30:42	30
Interamnā <i>desolata, Teramum.</i>	38	20:42	20
Vestinorum, <i>qui sunt magis orientales Prægutijs,</i>			
Pinna <i>Penna hodie.</i>	39	:42	40
Auia	39	:42	30
Amiternum <i>diruta est, Aquila nunc.</i>	39	:42	15
Angolus <i>Angula Plinio, Sanctus Angelus.</i>	30	30:42	30
Maruciorum <i>mediterraneæ,</i>			
Teatea <i>Theate Tieti.</i>	39	45:42	30
Latinorum			

Latinorum, *volsorum & Rutulorum*,
mediterraneæ ciuitates.
 * Vrbs Roma 35 40:41 40
 Tibur Tybolis, Tioli. 35 50:42 0
 Preneste à Bonifacio 8. perditâ, Anagnina ibi.
 Tusculum Frascati. 36 50:41 45
 Aricia perijt, Riccia castelli. 37 :42 20
 Ardea oppidum est, Turni fuit & Rutulorum.
 36 45:41 30
 Nomentum derelicta, Turres ibi.
 37 30:42 10
 Treba 37 30:41 45
 Vempsum 37 30:41 30
 Velitre aliâs Velitrum, Velitri uulgò.
 37 10:41 30
 Lanubium *Lauinũ op.* 37 15:41 36
 Atina 38 15:42 0
 Fidene euanuerunt. 38 :41 56
 Frusinum *Frusinona.* 37 50:41 45
 Ferentinum *Hernicorũ olim, Romæ oppidum.*
 38 :41 40
 Priuernum *volsorum Piperno.*
 37 45:41 36
 Setia *Setia.* 38 :41 30
 Aquinum *S. Thomæ patria, Aquino uulgò.*
 38 30:41 56
 Sora *Sorësis ducatus. Cora.* 38 20:41 40
 Minturnæ Colonia perijt. *Tai. Ætium castel-*
lum. 38 20:41 56
 Fundi *Fondi uulgò.* 38 10:41 30
 Pelignorũ *mediterraneæ ciuitates hæ-*
sunt, Valenses, ubi Pelenum.
 Cusfelinium *Corfinium erat, Pratula nunc ca-*
stellum. 40 :42 20
 Sulmo *ouidiij patria.* 40 30:42 10
 Fretanorũ *mediterraneæ ciuitates hæ-*
sunt Ferentani, ubi Villafrancha.
 Anxanum *Anxum Plin. Lancianum.*
 41 30:41 20
 Larinum *renouatum.* 41 30:41 30
 Caracenorũ *qui sub Ferentanis sunt*
 Aufidena *durat, oppid.* 40 40:41 43
 Samnitũ, *qui & Sabelli ciuitates, qui sub*
Pelignis & Caracenis sunt,
 Boianum *Bouianum.* 30 10:42 0
 Aesernia *Asernia.* 39 :41 20
 Sepinum *Sepinum.* 39 30:41 50
 Allifa *Alipha.* 40 :41 45
 Tuticum 40 10:41 40
 Telesia 40 30:41 20

* Beneuentum uel Beneuetus *Maleuen-*
tum quondam. 41 :41 20
 Clusium 41 20:41 26
 Campanorũ *mediterraneæ ciuitates,*
 Venafũ *Cãpi Venafiani.* 39 40:41 40
 Teanum 39 :41 50
 Sueffa *dicta Pometia, Sessa nunc.*
 38 40:41 26
 Caes *Calenum, Carinula hodie.*
 39 40:41 30
 Casilinum *Castellucium.* 39 15:41 40
 Trebula *Mutiscæ Virg. Treuium hodie.*
 39 56:41 30
 Forũ *Poplij Desolati.* 39 45:41 15
 * Capua 40 :41 10
 Abella *Bella.* 42 20:41 10
 Atella *deleta fuit, Aduersa ibi.*
 40 10:41 6
 Picentiorũ *mediterraneæ,*
 Nola 40 15:40 50
 Nuceria colonia 40 30:40 40
 Lucanorũ *mediterraneæ, Luca-*
nia, Basilicata, Calabria pars.
 Vlci 40 40:40 20
 Compsa 40 30:40 20
 Potentia 40 40:40 15
 Blanda 40 20:40 10
 Grumentum 40 36:39 45
 Iripinorũ *ciuitates mediterraneæ,*
qui sunt orientales Pice-
centinis & Lucanis.
 Aquilonia 41 :41 0
 Abellinum 40 50:40 45
 Aeculanum *Ecana, Troia nunc.*
 41 20:40 45
 Fratuolum 41 :40 20
 Appulorũ *Dauniorũ, Qui & Dauni Plin.*
& Festo. mediterraneæ ciuitates.
 Teanum *Sidicinum cognominatum Plinio.*
 41 40:41 26
 Nuceria *Appulorum Luceria.*
 41 30:41 0
 Vibarnũ *Manfredonia.* 42 :41 0
 Arpi *Argyrippa.* 41 40:41 15
 Erdonia 41 20:40 26
 Canusiu *Canne, ubi Romani ab Annibale dele-*
ti. Procopius 3. mil. à Canusio diuidit Canas.
 42 6:40 30
 Apulorum *Peucetiorũ medi-*
terraneæ ciuitates,
 Venusia

Venusia 41 40:40 30
 Celia 42 10:40 15
 Brutiorũ *mediterraneæ ciuitates*
 Numistrum 40 20:39 10
 Consentia *Cossentia.* 40 40:39 30
 Vionualentia *Biona hodie, Hippo Plinio.*
 40 15:38 56
 Magnæ *Graciæ mediterraneæ*
ciuitates,
 Petilia *Petelia Strab. Altamura oppidum.*
 40 45:39 0
 Abystrum 40 45:39 36
 Salentinorũ *mediterraneæ ciuitates,*
 Rudia *Rudie Pomponio, Rhodia, Straboni.*
 40 50:39 45
 Nerium *durat.* 41 :39 36
 Aletium *valetium Mela, Balesum Plinio.*
 41 15:39 0
 Baubota 42 15:39 15
 Vxentum 41 30:39 40
 Veretum 42 20:39 0
 Calabria *mediterraneæ ciuitates,*
 Surni 42 30:39 20
 Vretum 42 30:39 30
 Insulæ *adiacent Italiz in Ligustico*
quidem pelago
 Gorgonis insula 32 30:42 0
 Aechala insula 30 40:42 0
 Capraria insula *Iustinopolis ciuitas, nec est in*
insula, sed Chersoneso, Aegialos Græcis, ait Plin-
nus. 32 :42 0
 Iliua insula 35 :42 0
 In Tyrrheno autem pelago
 hæ sunt insulæ
 Planasta insula 34 :41 0
 Pontia insula *Pontius Pilatus, Ponce uulgò.*
 37 20:40 45
 Pandatoria inf. *Pãdana.* 37 50:40 45
 Parthenopë insula 38 20:40 45
 Procyta insula 38 45:40 40
 Pithecusa insula *Inarime, Homero, Aenaria*
Plinio, hodie Ischia. 39 20:40 30
 Craprea insula 39 20:40 10
 Syrenusæ insulæ 39 30:39 56
 Sirenes tres *fuere meretrices & totidem insulæ,*
Parthenope, Leucosia, Ligya, id est, Virgo Alba
Canora, inde prouerbum de Sirenũ uocibus
& blandicijs.
 In Ionio mari insulæ, quæ uocantur Dio
 medæ *Treniti insula, quinç quarum*
 situs 40 40:43 0

CYRNI INSVLAE SITVS seu Corsicæ. Cap. II.

Tabula sexta Europæ.

Corsica sub Genensium dominio, uini optimi ferax, Terapne Ouidio nuncupata.



Insula Cyrenus, quæ et Corsica appellatur, cingit ab occasu quidẽ & septentrio nibus mari Ligustico.

Ab ortu autẽ Tyrrheno mari. Ameridie pelago, quod inter ipsam atq; Sardiniam interiacet. Eius litus sic describitur, à medio lateris Septentrionalis.

Valerij flu. ostia	30	40:41	0
Tiloxpromont.	30	:41	30
Caesæ littus	30	30:41	20

Occidentalis lateris descriptio

Actium promont.	30	:41	40
Cafalus sinus	30	15:40	26
Viriballũ promont.	30	:40	30
Circidij flu. ostia	30	:40	26
Rhoetius mons	30	:40	20
Rhium promont.	30	:40	15
Vrcinium ciuitas	30	10:40	10
Arenosum littus	30	15:40	0
Locræ flu. ostia	30	10:39	56
Pauca ciuitas	30	15:39	45
Ticarij flu. ostia	30	15:39	40
Titanis portus	30	20:39	36
Fifera ciuitas	30	30:39	30
Pitani flu. ostia	30	15:39	20
Marianũ pmõt. et ciui.	30	50:39	30

Meridionalis lateris descriptio

Palla ciuitas	31	20:39	20	
Syracufanus portus	Bonifaciũ hodie, ait Iacobus Bracelleus in bello Hispanico.			
	31	26:39	26	
Rubra ciuitas		31	26:39	36
Graniacũ promont.		31	30:39	40
Alista ciuitas	Amassa.	31	20:39	45
Philonij portus		31	45:39	56

Orientalis lateris descriptio

Hieri flu. ostia	31	30:40	0	
Valeria Colonia	Aleria legendũ, à Dictatore Sylla facta Colonia.	31	30:40	6
Rotani flu. ostia		31	30:40	20
Dianæ portus		31	20:40	20
Tutela Ara		31	30:40	30

GG Tuolz

Tuolæ flu. ostia	31	30:40	36
* Mariana ciuitas A Mario deducta colonia.	31	20:40	40
Vagum promont.	31	36:40	45
Mantinum ciuitas	31	20:41	0
Clunium ciuitas	31	20:41	10
Septentrionalis lateris descriptio			
Sacrum promont.	31	36:41	30
Centurinum ciuitas	31	15:41	30
Cenelata ciuitas	31	14:1	6
Tenent aut infulam populi uicatum habitantes hi. Ceruini occidentale latus sub aureo monte, qui gradus habet			
	30	45:40	45
Sub quib. Tarrabeni	30	15:40	45
Postea Titiani Postea Balatoni.			
Maxime aut Septentrionales fines tenent Vanacini Sub quibus Celebesij, Post Licini, & Macrini. Sub quibus Opini. Post Simbri et Coymafeni, Sub quibus, qui maxime meridionales sunt Subasani.			
Ciuitates mediterraneæ hæ sunt.			
Ropicum Rogela.	30	15:41	0
Cerfunum Nebio.	30	30:41	0
Palanra	30	20:40	45
Lurinum	31	14:0	45
Aluca	0	20:40	30
Ofincum	30	30:40	30
Sermitium	30	20:40	20
Talcinum	30	45:40	30
Venicium	30	50:40	30
Cenestum	31	14:0	15
Opinum	31	20:40	26
Mora	30	30:40	0
Matifa	30	45:39	36
Albiana	31	39	30

SARDINIAE INSVLAE situs. Cap. III.

Tabula septima Europæ.

Sandalyotis & Ichnusa prisca est uocata. Hispani ei dominantur. Iolaos eius colonos nuncupat Dioscorus Siculus lib. 5. & 6. Plinius Ilienses, quos postea Diatesbes, uocitatos ait Strabo.



Ardinia insula circumdatur ab Oriente Tyrrheno pelago. A meridie Africo, Ab occasu Sardo. A Septentrio-

nibus mari quod ipsam & Cynnum intreruit.

Eius littora sic describuntur. Ab occidentali latere.

Gorditanu promont.	29	50:38	45
Tiliu ciuitas s. Reparata.	30	38	40
Nymphæus portus	30	10:38	30
Hermæum promont.	30	38	15
Temu flu. ostia	30	15:38	0
Coracodes portus	30	20:37	36
Tarræ ciuitas	30	20:37	20
Thyræ flu. ostia	30	30:37	10
Viellis ciuit. Colonia	30	30:36	58
Sacri flu. ostia	30	30:36	40
Osæa ciuitas	30	30:36	30
Sardopatoris fanum	30	30:36	10
Neapolis	30	40:36	30
Pachia extrema	30	40:36	0

Meridionalis lateris descriptio,

Pupulum ciuitas	30	50:35	40
Solci portus	31	15:35	50
Chersonesus	31	30:35	45
Bicæa portus	31	40:35	50
Herculis portus	32	35	50
Nora ciuitas	32	35	26
Litus anneau	32	6:35	56
Cuniochariu promont.	32	15:35	36

Orientalis lateris descriptio.

* Carallis ciuitas & promont. Calaris Plinio, Caralis Strab. Ioanni uero Cabilon, Caralita, uulgo Caller metropolis: ubi & eius nominis promont. Boccatio.	32	30:36	0
Carallitanus sinus	32	10:36	20
* Sulalei uilla	31	56:36	40
Supicius portus	31	50:37	10
Sæpri flu. ostia	32	37	0
Cadri flu. ostia	32	38	9
Feronia ciuitas	31	45:38	10
Olbia ciuitas	31	40:38	30
Olbianus portus	31	40:38	45
Colymbariu promont.	31	45:38	0
Arti promontoria	31	46:39	30

Septentrionalis lateris descriptio,

Errebantiu promont.	31	30:39	30
Plubium ciuitas	31	30:39	6
Iuliola ciuitas	31	10:39	0
Tibula ciuitas	30	40:38	50
* Turris Bissonis ciuit. Sardos hodie, Turris Libysonis Plinio.	30	15:38	50

Tenet autem plagam insulæ magis Septentrio-

rentrialem Tibulatij & Corsij. Sub quibus Coracensij & Carensij. Postea Cunusitani. Sub quibus Solcitani Sulchitani Plinio. & Luci Idonesij. Post Aefaronensij. Sub quibus Cornesij, qui Aechilensij dicuntur. Post Ruacensij. Sub quibus Celsitani & Corpiciensij. Post Scapitani, & Siculensij. Sub quibus Neapolitæ, & Valētini. Et qui maxime meridionales sunt Solcitani.

Ciuitates uero mediterraneæ hæ sunt.

Ericenum	31	38	30
Eræum	31	30:38	40
Gurullis uetus	30	30:38	30
Bosa	30	30:38	15
Macopsisa	31	15:38	15

Sub quibus Mænomeni montes

* Gurullis noua	30	30:37	20
Saralapis	31	15:37	45
Cornus Galea.	30	30:37	45
Aquæ Hypsitæ	30	40:37	15
Aquæ Lestianæ	31	30:37	45
Lela	31	30:36	36
Aquæ Neapolitanæ	31	45:36	10
Valeria ciuitas	31	56:36	0

Insulæ uero circa Sardiniam sunt,

Phintonis insula	30	40:39	6
Ilua insula	30	20:39	20
Nymphæa insula	29	45:39	30
Herculis insula	29	20:39	0
Diabate insula	29	30:38	45
Heracum, hoc est, accipitrum insula	30	35	45
Plumbea insula	30	30:35	30
Ficaria insula	33	37	20
Hermæa insula	33	39	0

SICILIAE INSVLAE situs. Cap. IIII.

Tabula septima Europæ.

Sicania, Triquetra, & Trinacris dicta: sub Hispanorum hodie est ditio.



Scilia ambitur ab occasu & Septentrionibus mari Tyrrheno. A meridie Africo. Ab oriente Adriatico pelago. Eius uittora sic habent. Septentrio-

lis lateris mediam, quod acutissimum, & maxime ad Boream tendit, diciturq; Pelori promont.

Occidentalis lateris descriptio in mari Tyrrheno,

Falacrium promont.	39	20:38	36
Mylæ Melazo.	39	38	30
Eliconis flu. ostia	38	50:38	26
Tyndarium	38	30:38	20
Tymethi flu. ostia Symethum uocant Strabo & Plinius.	38	20:38	25
Agathyrum	38	38	15
Alontium	37	50:38	10
Chydæ flu. ostia	37	45:38	6
Calacta	37	40:37	56
Alaxa	37	40:37	45
Alete	37	36:37	47
Monali flu. ostia	37	30:37	47
Cefalædis Cephalodum.	37	20:37	40
Himeræ flu. ostia Himeræum Solino.	37	15:37	20

Thermæ Himeræ ciuitas Thermæ hodie.

	37	6:37	15
Olulis	37	37	20
Eleutheri flu. ostia	37	37	6
Panormus Palermo metropolis.	37	37	0

Bathis flu. ostia	37	36	40
Cætaria	37	36	45
Drepanum Drepana Plinio, uulgo Trapani.	37	36	20

Emporiu Segestanu	36	30:36	30
Aegitharus extrema	36	50:36	15

Meridionalis lateris descriptio in Africo pelago

Acithij flu. ostia Acis, Acilius.	37	30:36	6
* Lilybæum ciuitas, & promont.	37	36	0

Hinc naues e Carthaginensium portu egredientes uideri, refert Val. Max.

Selenuntis flu. ostia	37	20:36	15
Mazaræ flu. ostia	37	30:36	15
Pintia	37	40:36	20
Sossij flu. ostia	37	45:36	20
Isburi flu. ostia	38	6:36	26
Heraclea	38	20:36	26
Hypsæ flu. ostia	38	30:36	26
Agragantinum emporium Agrigentum, uulgo Gergento.	38	50:36	26

Himerę flu. ostia	39	36	20	Dymethus	38	50:37	48
Ipori flu. ostia	39	15:36	20	Aetna <i>inest prius.</i>	39	20:37	45
Bucra extrema <i>Butera hodie.</i>	39	20:36	20	Agurium	38	15:37	0
Caucana portus <i>Rarucara.</i>	39	30:36	15	Herbita <i>S. Nicolaus.</i>	38	40:37	30
Motychani flu. ostia	39	40:36	20	Sergentium	38	30:37	30
Odyssia seu Vlyxia promont.	39	50:36	15	Hydra	38	30:37	20
<i>Orientalis lateris descriptio in</i>				Leontiū <i>desolata, Leōtini.</i>	39	37	30
<i>Hadriatico mari</i>				Erbeffus	37	50:37	20
Pachinus promont. <i>C. suo Pasenio, Pachy-</i>	40	36	20	Neetum	38	20:37	16
<i>nū, ab aëris crassitudine.</i>				Menæ	38	50:37	16
Phœnicus portus	39	45:36	30	Paciorus	37	20:37	10
Orini flu. ostia	39	45:36	40	Afferus	37	40:37	20
Longum promont.	39	50:36	45	Enna <i>Anna vulgò, unde Proserpina à Plutone</i>	38	6:37	0
Cheronesus	39	40:36	56	<i>rapta.</i>	38	40:37	6
* Syracusæ Colonia <i>Saragosa vulgò.</i>	39	30:37	15	Petra <i>Petralia.</i>	38	40:37	6
Alabi flu. ostia <i>Alabas, Alphæus cum Archthu</i>	39	26:37	30	Megara <i>dir. ta.</i>	39	15:37	15
<i>sa fonte.</i>				Hybla <i>Mons & oppidū.</i>	38	20:37	0
Taurus promont.	39	30:37	20	Ergium	39	37	0
Pantachi flu. ostia <i>Parthages Plinio.</i>	39	20:37	36	Co. yrga	38	36	45
* Catana Colonia <i>Catina, Catania vulgò.</i>	39	36:37	40	Cacyrum	38	40:36	45
Symethi flu. ostia	39	20:37	45	Acceæ	39	15:36	40
Tauromenium Colonia <i>Tauerneræ, Na-</i>	39	30:37	50	Schera	37	30:36	50
<i>xum prius.</i>				Triocla <i>Triochala.</i>	38	36	45
Argentum promont.	39	30:38	10	Agragas <i>Agrigentum, Mela Acragas.</i>	38	30:36	40
Messena in freto <i>Zancle prius, post Mamer</i>	39	30:38	30	Motuca	39	26:36	40
<i>tinum, vulgò Messina.</i>				* Segesta <i>desolata, Aegesta alijs, inde Aegesta</i>	37	10:36	30
Montes in Sicilia, memoratu digni, hi				<i>ni & Segefini.</i>	37	30:36	20
sunt,				Legum	37	45:36	30
Aetna <i>Gibello monte</i>	39	38	0	Eniella	37	45:36	20
Cratas	37	40:36	40	Ancriua	38	30:36	20
Tenent aut ipsius Septentrionalia Me-				Ph. hini: hia	38	40:36	30
seni,				Gela <i>Cherza vulgò.</i>	39	36	30
Media Orbitæ & Catanæ. <i>Catinæses, quo</i>				Camarina	39	20:36	26
<i>rum duo iuvenes humeris parentes euexerunt</i>				Elorus	39	40:36	30
<i>per medias flammæ ignibus illesi. Meridio-</i>				Ina	39	30:36	26
<i>naliam uerò Segeftani & Syracusæ,</i>				Elcethium	37	15:36	15
<i>Ciuitates mediterr. in Sicilia hæ sunt,</i>				Insula iuxta Siciliam hæ sunt, <i>Aeolie in-</i>			
Capytium	38	20:38	15	<i>sule, Vulcaniæ nostris, Ephestiades Grecis.</i>			
Abacæna	39	33	15	Didyme insula	39	39	0
Imichara	38	30:38	0	Hicesia insula	39	20:39	0
Tiffa <i>Tiffe.</i>	38	50:38	0	Ericodes insula <i>Ericusa.</i>	38	20:38	45
Aleta	37	50:37	50	Phœnicodes insula <i>Phœnicusa.</i>	38	30:38	50
* Centuripæ <i>Centoripa Straboni.</i>	38	30:37	45	Vulcani insula	38	50:38	36
				Lipara insula & ciuitas <i>Longonis ante.</i>	39	38	45
				Euonymos insula <i>Euonyma.</i>	39	30:38	45
				Strōgyle inf. <i>Strongyla.</i>	39	20:38	45

Vstica

Vstica insula & ciuit.	36	30:38	45
Osteodes insula	36	15:37	0
Phorbantia insula	36	36	20
Aegusa insula <i>Aethusa alijs.</i>	36	15:36	6
Sacra insula <i>Hiera, Therasia prius, Plin.</i>	36	36	0
Paconia insula	36	30:35	50
Aeoli insula	37	39	0

SARMATIAE IN EUROPAE

Cap. V.

Tabula septima Europæ.

Sarmatæ idem & Sarmatæ. Diuisa est regio in Poloniam, Russiam, Prussiam, Lituaniam, Liuaniam, Podoliam, Moscouiam, Polonia quæ Vandalia, inter hanc & Germaniam media, utriusque partem occupat, sub proprio rege Christiano. His proximi et quoadq; subditi in mediterraneis Lituanijs ad Chronin flu. quorum ciuitas Vilna. Sclauonica lingua ferè omnes utuntur. Sacrorum ritus partim Romanus, partim Graecus.



Sarmatia que in Europa est, definitur à Septentrionibus oceano Sarmatico, iuxta Venedicum sinum, & parte terræ incognitæ secundum descriptionem hanc. Post Vistulæ flu. ostia quæ habent partes 45 56 0
 Chriotis flu. ostia 50 56 0
 Rubonis flu. ostia 53 57 0
 Turunti flu. ostia 56 58 30
 Cherfini flu. ostia 58 30:59 30
 Situs littoris, quod est per parallelum qui per Thylen scribitur, hoc est finis pelagi terræ cognitæ 62 63 0
 Finis uerò iuxta meridionalem Sarmatiæ plagam, qui per fontes Tanais fluuij describitur gradus habet 64: 63 & 64: 58
 Ab occasu uerò terminat Vistula flu. & parte, quæ est inter caput ipsius et Sarmaticorū montiū, linea & montibus ipsius, quorum situs dictus est. A meridie uerò Iazigibus Metanastis Ab Australi uerò fine Sarmaticorum montiū, qui habet 42 30:48 30
 Vsq; principij Carpati montis Crapak mons, qui grad. habet 46 48 30

Et Daciæ annectitur iuxta eundem parallelum usq; ad Borysthenis flu. ostia. Neper ab accolis Polonis, qui maior Borysthenes. Et hinc littori ponti usque Carcinium fluuium. Huius autem littoris descriptio sic habet
 Borysthenis flu. ostia 57 30:48 30
 Fontes fluuij 52 53 0
 Hypanis fluuij ostia 58 48 30
 Nemus Dianæ promont. *Pidea ciuitas.*

58 30:47 45
 Isthmos Achillei cursus *Dromos Achilleos Plinio.*

59 47 40
 Occidentale Achillei cursus promontorium, quod sacrum uocatur promontorium 57 50:47 30

Pars orientalis, qua uocatur Myrsaris promontorium 59 45:47 30

Cephalonesus 59 45:47 50

Bonus portus 59 30:48 0

* Tamyraça 59 20:48 30

Carcinij flu. ostia *Hypacyrim nominat Pomponius.*

59 40:48 30
 Post quæ sequitur Isthmos, qui disternit Tauricam Chersonesum. Cuius finis, qui in Carcinio est sinu Carcinites alijs dicitur, habet partes

60 20:48 20

Qui autem in Byce est palude

60 30:48 30

Ab oriente uerò terminatur Isthmo fluuij Carcinij et Byce palude *Buges Plinio.*

& latere paludis Meotidis *Temera rinda barbaris.* quod est usq; ad fluuiū

Tanaim & ipso fluuiio Tanai, *Don flu. hodie appellatur à Tartaris, Silyn uocatum aut Plinius.* ac etiā meridiano, qui est à

fontibus Tanais amnis ad incognitam terram, usq; ad prædictum finem.

Circūscribitur autem latus hoc, in hunc modum. Post Isthmū qui iuxta Carcinium est fluuiū paludis Meotidis.

Noua Moenia *Album castrum, Weissenburg.*

60 30:48 40

Pastasci flu. ostia 60 20:48 40

Lianum ciuitas 60 49 15

Byci flu. ostia *Buges.* 60 20:49 30

Acra ciuitas 60 30:49 40

Geri flu. ostia *Mela in Carcinite sinu Gerrum*

ponit. 61 49 50

GG 3 Cnemæ

Cnema ciuitas Comania uulgò,
62 30:49 45
Agarum promont. 63 :49 40
Agari flu. ostia Sagarim nominat Ouidius.
62 30:50 30
Lacus saltus del 62 40:51 15
Lyci flu. ostia 63 :51 30
Hygris ciuitas Tabardinuulgò.
63 30:52 30
Poriti flu. ostia 64 30:53 0
Carcea uicus 65 :53 30
Ostium occidentale Tanais flu.
66 20:54 10
Ostium orientale ipsius 67 :54 30
Flexio fluuij 72 30:56 0
Fontes fluuij 64 :58 0
Post hos præfatus finis ad incognitam
terrâ q̄ habet partes 64 :63 0
Sed & alijs quoq; montibus Sarmatiâ
cingitur. Quorum hi nominantur,
Teuca mons aliter Peuca.
51 :51 0
Amadoci montes 59 :51 0
Bondinus mons 58 :55 0
Alaunos mons 62 30:55 0
Carpatus mons ut dictum est, Crapak uul-
go dicitur. 46 :48 30
Venedici montes 47 30:55 0
Et Riphæi, quorum medium
63 :57 30
Borysthenis autem fluuij, id quod iux-
ta Amadocam paludem est gradus
habet 53 30:50 20
Bos flu. hodie nuncupatur, minor Borysthenes.
Fons qui maxime Septentrionalis est
Borysthenis 52 :53 0
Fluuiorum autem, qui sub Borysthene
sunt Tyras fluuius terminat partes
Dacię et Sarmatię, à flexione, cuius
gradus sunt 53 :48 30
Neyster flu. Russia Rubea.
Viq; ad fines, cuius gradus
49 30:48 30
Axiaces uerò fluuius Sarmatiâ & ipse
interluit parū super Daciâ, usq; ad Car-
patū montem. Tenet autem Sarmatiâ
maximè gētes Venedę per rotum Ve-
nedicum sinū. Finnicus siue Sueticus hodie
sinus, quem post Prutenos Luonię colunt uiri Chri-
stiani, Et super Daciâ Peucini & Baster

na. Et per totum Meotidis latus Iazy-
ges ac Roxolani. Et q̄ interiores sunt
ijs Amaxobij. Hamaxobitæ Iōponio, Vadi-
nus putat hos esse hodie Moschouitas, eorū metro-
polis Mosca et amnis Moscha. & Alauni Scy-
thę. Minores autem gentes tenent Sar-
matia penes Vistulā quidem flu. Sub
Venedis Gythones sunt. Post Phinni
Prussia, & populi Pruteni utraq; Vistulę ripas
ad mare colunt, inter Germanos & Sarmatas me-
dij. Mariani ordinis Teutonici milites imperant,
Polohorum inimici. Ciuitas eorum Mariaburgum,
Post Sulanēs. Sub quibus Phrugudio-
nes. Post Auarini iuxta caput Vistulę
amnis. Sub quibus Ombrones. Post
Anartophraci. Post Burgiones. Post
Arsyeta. Post Saboci. Post Piengita,
& Biesi penes Carpatum montem. Iis
omnibus magis orientales sunt sub Ve-
nedis quidem iterū Galindę et Sudini,
ac Srauani usq; ad Alaunos. Sub quib.
Igylliones. Post Cæstoboci, et Trano-
montani usq; Peucinos mōtes. Rursus
Venedici sinus reliquū iuxta oceanum
habitāt Veltæ: Supra quos Hoffij. Po-
stea Carbores, q̄ maxime ad Septentrio-
nem uergūt. Lapones dein de iuxta Norwegię
& Suetię Isthmum, deinde Fyngmeos sub perpetua
quasi esse caligine nostri ferunt. Quibus ma-
gis orientales sunt Careote, et Sali, sub
quibus Agathyrsi. Post Aorsi, et Pagi-
ritæ. Sub quibus Sauari, & Boruscii,
que ad Riphæos mōtes. Postea Acibi,
& Nasci. Sub quib. Vibiones, & Idræ.
Et sub Vibionibus usque ad Alaunos
Alanos nostri, prisca Massagetæ dixerunt, Hunnos
Procopius. Sturni. Inter Alaunos autē &
Amaxobios sunt Caryones & Sarga-
tij. Et penes flexū Tanais fluuij Oph-
lones, & Tanaitæ. Sub quibus Olysi
usq; ad Roxolanos. Rutheni à nobis dicti,
inde Rusiani & Russia regnum. Inter Ama-
xobios uerò & Roxolanos Reucana-
li & Exobigyta. Et rursus inter Peuci-
os & Basternas sunt Carpi ani. Supra
quos Geuini. Postea Bodini. Inter Ba-
sternas autē & Roxolanos sunt Chuni.
Et sub proprijs mōtibus Amodoci &
Nauari. Penes quidē Bycem paludem
Torreccadæ Podolia. Penes autē Achil-
leum

leū cursum sunt Tauroscythæ. Sub Ba-
sternis uerò iuxta Daciā Tagri. Et
sub ipsis Tyrangitæ. Sub flexione au-
tem Tanais fluuij locatæ sunt Alexan-
dri Aræ, sub gradibus 63 :57 0
Et Casaris Aræ sub gradibus
68 :56 30
Et inter ostia est Tanais ciuitas, que
Alopetia. 67 :54 30
Ciuitates autem sunt mediterraneę in-
ter flumina iuxta Carcinītū quidem
flu. hæ,
Carcinna ciuitas Carcine Plinio.
59 30:48 45
Torocca 58 30:49 0
Pactris 58 30:49 30
Hercabum 58 30:49 15
Tracana 58 30:49 45
* Naubarum 58 30:50 0
Circa autem Borysthenem flu. hæ,
Azagarium 56 :50 40
Amadoca 56 :50 30
Sarum 56 :54 0
Serimum 57 :50 0
Metropolis Miletopolis Plinio.
56 30:49 30
* Olbia quæ & Borysthenes dicitur
olbis etiam dicitur, que beata interpretatur.
Olbiopolis Plinio. 57 :49 0
Supra uerò Axiacem fluuium
Ordesius 57 :48 30
Et apud diuertigium Bory-
sthenis fluuij,
Leinum ciuitas 54 :50 15
Sarbacum 55 :50 0
Niossum 56 :49 40
Supra autem Tyram fluuium
penes Daciā,
Carrodunum 49 30:48 40
Mætonium 51 :48 30
Clepidana 52 30:48 40
Vibantaurium 53 30:48 40
Heraclum 53 50:48 40
Insula autem est penes ostia
Tanais fluminis,
Alopetia, & quæ Tanais insula dicitur
66 30:53 30

T A V R I C A E . C H E R S O N E S I S
sinus. Cap. V I .

Tabula VIII. Europæ.

Minor Tartaria, Gazaria barbaris, Præcopita
Tartari ei nunc dominantur, Turcis
similes, ait Paulus Iouius.



Taurica Chersonesus sic un-
dique terminatur à Carcini-
to sinu usque ad Bycen palu-
dē, Isthmo adiacēte, & litto-
ribus ponti, & Cimmerici Bosphori, &
paludis Mæotidis, iuxta partes, secundū
descriptiones has. Post Isthmum secus
fluuium Carcinītum

Eupatoria ciuitas Pompeiopolis postea.
60 45:47 40
Dandaca 60 45:47 20
Symbolorum portus 61 :47 15
Partheniū promont. 60 40:47 0
Chersonesus 61 :47 0
Ctenis pontus 61 15:47 6
Arietis frons promont. Criu Metopon Plin.
opponitur ei in Asia Carabis, 62 :46 40
Charax 62 46:46 50
Lagyra 62 30:47 0
Corax promontoriū 62 :47 0
Istriani flu. ostia 63 30:47 10
Theodosia, Capha hodie, sub Genuēsis erat
63 20:47 20
Nymphæum 63 45:47 30
Cimmerici Bosphori
Tyricata 63 30:47 40
* Panticapæa Phanagoria postea, Straboni
& Plinio Panticapæum, 64 :47 36
Myrmæciū promont. 64 :48 30
Mæotidis paludis
Parthenium 63 30:48 30
Zenonis chersonesus 63 :48 45
Heraclium Heraclea. 62 :48 30
Ciuitates autem in Taurica Chersone-
so mediterraneę sunt hæ.
Taphros Taphra Plin. 60 40:48 15
Tarona 62 20:48 15
Postigia 63 :48 15
Parosta 61 30:48 10
Cimmericum 62 :48 0
Portactra 61 50:47 40
Bæon 62 50:47 45
Iluratum 63 20:47 56
GG 4 Satarche

Satarche	61	15:47	40
Badatium	61	30:47	30
Cyteum	62	15:47	30
Tazus	62	40:47	30
Argoda	61	45:47	15
Tabana	62	20:47	15

I A Z Y G V M M E T A N A S T A =
rum situs. Cap. VII.

Tabula nona Europæ.

Septem castra hodie, Germanicè Sibenburgen: par-
tim ab Hungaris, partim è Valachis colitur.



Azyges Metanastæ termi-
nant à Septentrionib. par-
te Sarmatiæ in Europa ex-
plicata. Ab austro uerò
Sarmaticis montibus, usq;
ad Carpatū montē. Ab occasu autē &
meridie, dicta Germaniæ parte, quæ est
à Sarmaticis montibus usq; ad flexum
Danubiū, qui iuxta Carpim est, & hinc
Danubiū fluminis parte, usque Tibisci
amnis diuertigū, qui ad Septentriones
fertur, cuius diuertigū situs habet gra-
dus 46 :44 15

Ab oriente autē Dacia iuxta ipsum Ti-
biscum fluuium, qui ad orientē uer-
sus, sub mōte Carpato desinit, à quo
etiam fertur, huius gradus sunt
46 :48 30

Ciuitates Iazygum Metanastarum hæ
sunt,

Vscenum	43	15:48	20
* Gormanum Clesenburgum à nonnullis.			
	43	40:48	15
Abrieta	43	20:48	0
Trissum	44	10:47	45
Parca	43	30:47	40
Candanum	44	:47	20
Pessium Furtarca hæc ipsa nobis est.			
	44	40:47	0
Partiscum	45	:46	40

D A C I A E S I T V S .

Cap. VIII.

Tabula nona Europæ.

Transylvania partim, & Valachia, quæ ultra Da-
nielium in Euxinum protenditur. Gepi-
diam uocat Iornandes.



Dacia definitur à Septentrio-
nib. parte Sarmatiæ, quæ est
in Europa, à Carpato mon-
te usque ad finem præfatæ
conuersionis Tyræ fluuij, cuius gra-
dus sunt, ut dictum est

53 :48 30
Ab occasu Iazygibus Metanastis, iux-
ta Tibiscum amnem.

A meridie autem ea parte Danubiū flu-
minis, quæ est à diuertigio Tibisci am-
nis: usque ad Axium ciuitatē à qua iam
Danubius usq; ad Pontū & ostia Ister
appellatur, cuius partis situs sic se ha-
bet

Post diuertigū Tibisci fluuij Tissa à Bar-
baris appellatus. prima conuersio ad au-
strum 47 20:44 45

Iuxta diuertigium Rhabonis fluuij, quod
ad Daciam tendit 49 :43 30

Ciabri diuertigium 49 30:43 45

Id quod iuxta Diuertigium est Aluta
amnis, qui ad Septentrionē cum im-
petu uectus Daciam diuidit

50 :44 0
Conuersio iuxta Oescum

51 44: 0
Conuersio iuxta Axium ciuitatem

54 20:45 45
Aqua & Danubius usque ad ostia (ut
diximus) Ister appellatur. Ab orien-
te autē terminatur inde Istro fluuiio,
usq; ad cōuersionem, quæ iuxta Di-
nogetiam ciuitatē est, cuius gradus

53 :46 40
Præterea Hieraso fluuiio, qui iuxta Di-
nogetiam ab Istro exceptus, ad Se-
ptentrionē et orientē fertur usq; ad

præfatā conuersionem Tyræ fluuij,
ut dictū est graduū 53 :48 30

Tenant autē Daciam maxime septen-
trionalem à plaga occidentali incipien-
do Anarti, & Teurisci, & Cistoboci

Cistoboci

Cistoboci Marcellinus & Capitolinus in Sarmat-
ia ponunt, & sub his Predauenfij & Rha-
tacenfij, & Caucoensij. Sub quibus si-
militer Biephi, & Burredeensij, & Co-
tenfij. Et iterum sub his Albocensij &
Porulatenfij, & Sensij. Sub quibus qui
maxime australes sunt Saldelsij, & Cia-
gisi, & Piephigi.

Ciuitates in Dacia insigniores hæ sunt

Rhuconium	46	30:48	10
Docirana	47	20:48	0
Paroliffum	49	:48	0
Arcobadara	52	:48	15
Triphulum	52	15:48	15
Patridana	53	:48	15
Carfidana	53	20:48	15
Petrodana	53	45:47	40
Vlpianum	47	30:47	30
Napuca	49	:47	40
Patruiffa	49	:47	20
* Salinæ	49	15:47	10
Prætoria augusta	50	30:47	0
Sandana	51	30:47	30
Angustia	52	15:47	15
Vtidana	53	10:47	40
Marcodana	49	30:47	0
Ziridana	49	30:46	20
Singidana	48	:46	30
Apulum	49	15:46	40
Zermizirga	49	30:46	0
Comidana	51	30:46	40
Rhamidana	51	50:46	30
Pirum	51	15:46	0
Zulidana	52	40:46	15
Paloda	53	:47	0
Zuribara	45	40:45	40
Lizifis	46	15:45	20
Argidana	49	30:45	15
Tiriscū quod iam Taros dicitur. Grosse- chana.	48	30:45	15
* Zarmizegetusa regia vlpia Traiana de inde dicta, uulgo Cron.	47	50:45	15
Hydata, id est, aquæ	49	30:45	40
Netindana	52	45:45	30
Tiasum	52	:45	30
Zeugma Clesenburg.	47	40:44	40
Tibiscum	46	40:44	50
Dierna	47	15:44	30
Acmonia	48	:45	0
Druphegis	47	45:44	30

Phrateria	49	30:44	30
Pinum	50	30:44	40
Amucrium	50	:44	45
Sornum	51	:45	0

M Y S I A E S V P E R I O R I S

sinus. Cap. IX.

Tabula nona Europæ.

Bosna, Raschia, & Seruia his ferè limitibus hodie
continentur. Sunt ambæ Mysiæ sub Turcarum im-
perio, quibus Seruia dicitur Segoria, Mysiæ
huius etiam pars Hungariæ est,
si Pontano creditur.



Mysi superior terminatur
ab occidente Dalmatia,
secundum lineam prædi-
ctam, à diuertigio Sai flu-
uij usq; ad Scardum mon-
tem, cuius sinus 47 :41 40

A meridie inde usq; ad Macedoniam,
ad montem Orbelum linea usq; ad
finem, cuius positio est

49 :42 30
Ab oriente parte Thraciæ, quæ est à fi-
ne prædicto usq; ad Ciabro fluuium
iuxta terminum, cuius gradus sunt

50 :43 0
Præterea ipso Ciabro fluuiio iuxta infe-
riorem Mysiā usq; quo Ciabrus Da-
nubio admisceat, cuius gradus sunt

49 30:43 49
A Septentrione inde usq; ad Saum am-
nem Danubiū fluminis parte

Tenant autem prouinciā iuxta Dal-
matiam Tricornesij. Quæ autem secus
Ciabrum flumen sunt tenent Mysi, &
quæ interiacet, Picēsij. Quæ uerò apud
Macedoniam sunt, habent Dardani.

Quo tractu Raschiam & Seruiā volaterranus de-
scribit.

Iuxta Danubium autem amnem ciuita-
tes hæ sunt,

Singidunum	45	30:44	30
Tricornium	46	:44	30
Iuxta quā diuertitur Moschius fluuius			
Viminatium legio	46	30:44	20
Tanatis	47	:44	0
Eteta	47	15:43	40
Dorticum	48	:43	30
Rhætiaria			

* Rhetaria Myforū	49	:43	30
Alia autem ciuitates à Danubio diffi-			
tae hae sunt,			
Orrea	46	45:43	30
Timacum	47	30:43	0
Vendenis	48	:42	30
Velanis	49	:42	45
Dardanix autem ciuitates.			
Nessum	47	20:42	30
Arrhibantium	47	30:42	0
Vipianum	48	30:42	40
Scupi	48	30:42	30

MYSIAE INFERIORIS
suis. Cap. X.

Tabula nona Europæ.

Sagoria hodie Sabellico Eneadis 9. lib. 1. Getas uocat Strabo. Huius & Thracie pars Bulgaria hodie dicitur. Vtraque autem Mœsia dicitur Latinis.

Mysia inferior terminat̃ ab oceanu praefata parte Ciabrii fluij, atque Danubij usque ad Dinogetiã ciuitatem, deinde Hieraffo fluuio usque ad conuersionem Tyræ fluminis, quæ conuersionem ut dictum est gradus habet

A meridie uerò parte Thraciæ, quæ est à Ciabro, supra Aemum montem usque ad Mesembriam ciuitatem ponti, quæ gradus habet 55 44 40
A Septentrionibus autem prædicta conuersione Tyræ fluminis usque ad eius ostia. Ab oriente uerò Ponto Euxino. Mare magnum uocatur, Aximos prius, id est, inhospitalis. Danubius uerò ab Axio poli Ister uocat̃ usque ad ponti ostia. Conuersione uerò quæ est ad ciuitatē Dinogetiã, iam dicta est habens gradus 55 46 40
Reliquus uerò ordo ostiorum ita se habet

Ostia Danubij quatuor ualida, Peuce, Naracostoma, Calostoma, Pseudostoma Plin. & Cornel. Tacitus sex ponunt, quia duo parua supersunt, Boreostoma, Spireostoma. Amianus, status & Mela septem numerant, quia laquidissimum unum nec perpetuum ostenditur.

Prima eorum sectio, quæ est iuxta Nuio

dunum ciuitatem gradus habet

54 50:46 30
Inde pars quidē maxime Australis circumfluens insulam Peucem appellatam, gradus habet 55 20:46 30
Influit autem in pontū ostio, quod dicitur Sacrum uel Peuce ad gradum 56 46 15

Pars eius, quæ maxime ad Boream uergit, scinditur & ipsa iuxta gradum 55 46 45

Et pars huius scissionis, quæ magis Septentrionalis est quocumque scinditur iuxta gradum 55 30:47 0

Postea meridionalis eius scissionis pars, parū quiescit ante eius exitū in pontum. Quod uerò maxime est Septentrionale, paludē facit, nomine Thia golam borealiorem, cuius paludis gradus habent 55 40:47 15

Exit deinde in pontū exili ostio, quod etiam Thia golam appellant ad gradum 56 15:47 0

Pars uerò magis meridionalis sectionis scindit̃ & ipsa in gradibus 55 20:46 45

Et quæ magis ad Boream uergit, huius sectionis, in pontum exit ostio, quod appellatur Boriū, cuius gradus sunt 56 30:46 45

Pars autem meridionalior diuiditur et ipsa ad gradum 55 40:46 30

Et huius sectionis australior pars in pontum exit ostio, quod nūcupatur Inariacium, cuius gradus sunt 56 30:46 20

Quæ autem pars magis Septentrionalis est, scinditur & ipsa ad gradum 56 46 40

Et illud quod maxime ad Boream uergit, huius sectionis, exit in pontū ostio pseudoostio appellato ad gradum 56 15:46 40

Quod uerò meridionalius est, exonerat ostio quod uocatur pulchrum, ad gradum 56 15:46 30

Latus uerò quod ab oriente est Mysiæ, terminatur reliquis ostijs & litoralibus ponti usque ad dictū Thraciæ finē, habetque gradus 55 44 40
Cuius

Culus lateris situs sic se habet, Post sacrum ostium Istri amnis

Pterum promont. 56 20:46 0
Istropolis Ister Strabo. Hierodotus, Istrion. 55 40:46 0

Tomis Tomos Plin. et Rufus. 55 45 50
Callatis Aceruetis prius. 54 40:45 30
Dionysopolis Crunos antea. 54 20:45 15

Tiristris promontoria. 54 45 10
* Odelus 54 50:45 0
Panyssi fluminis ostia Pamissus Plinio. 54 30:44 45

Mesembria Menebria prius Strab. 55 44 40

Tenent autem inferiorem Mysiam uersus magis occidentalia Triballi. Bulgaria horū loco successisse censet Ra. Volaterranus. eorum ciuitas Dibra superior, Marinus Barletius. At ex orientaliore, quæ sub ostio Peuce sunt, tenent Troglodytæ. Ostia uerò Peucini. Quæ autem uersus Pontū sunt Crybizi, & supra eos Tensijac Bulensij. Quæ uerò interiacent, à Dimēsijs & Piarensijs incoluntur.

Ciuitates quæ penes Danubium sunt, Regianum 50 143 40
* Oescus triballorū 51 44
Diacum 51 20:44 20
Noug 52 44 40
Trimanium 52 20:44 50
Tirista ciuitas 52 40:45 10
Durostorum legio 53 15:45 15

Legio prima Italica.

Tromarisca 53 45 30
Sucidana 54 45 40
Axium ciuitas Chilia. 54 20:45 45
Carsum 54 30:45 50
Trismis 54 30:46 20
Dinogetiã 53 10:46 40
Nuiodunum 54 40:46 30
Sittiotenta 55 46 30

Intra fluuium autem ciuitates hæc, Daufdana 53 44 40
Tibisca 55 46 15

Maritima autem ostio Istri maxime Septentrionali usque ad Borysthenis fluij exonerationem, & interiorem regionem usque ad Hierasum amnem incolunt, Arpij quidem sub Tyragitis Sar

mat. Brittolagæ autem supra Peucinos sunt. Ora autem maritima habent descriptionem hæc. Post Borysthenis fluij ostia, quæ ut & dictū est, gradus habent 57 30:48 30

Axiaci fluminis ostia. 57 48 0
Physca ciuitas 56 40:47 40
Tyræ fluminis ostia 56 20:47 40
Hermonactus uilla 56 15:47 30
Arpis ciuitas 56 47 15

Ciuitates autem sunt & in latere hoc mediterraneæ penes Hierasum amnem, Zargidana 55 40:47 45
Tamasidana 55 20:47 30
Piroboridana 54 47 0

Inter Hierasum autem fluuium Niconium 56 20:48 10
Ophiusa 56 48 0
Tyras ciuitas 56 47 26

Tyras & Ophiusam unicam ciuitatem facit Plin. Insulæ autem adiacent inferiori Mysiæ iuxta prædictam partem Ponti.

Insula dicta Borysthenis 57 15:47 40

Et Achillis insula alba Leuce & Macaron dicta Plinio. 57 30:47 40

THRACIAE SITVS.
Cap. XI.

Tabula nona Europæ.

Perca & Scythos prius, Euripides domicilium Martis appellat, nunc Romania apud Turcas dicitur.

Thracia terminatur à Septentrionibus inferiori Mysiæ, iuxta dictam lineam.

Ab occasu Mysiæ superiori, & parte Macedoniæ, quæ est à monte præfato Orbeli usque finem, cuius gradus sunt 49 41 45
A meridie parte Macedoniæ à præfato fine usque ad Nesi fluij ostia per Aegeū pelagus Archipelagū appellamus, & usque ad Melanis sinum, & hinc linea, quæ diuidit Chersonesum, huius lateris descriptio hæc est.

Nesi fluminis ostia Nestus ab alijs. 51 45:41 45
Abdera

Abdera	52	10:41	45
Maronia <i>Clazomene postea dicta.</i>	52	40:41	40
Hebri fluminis ostia <i>Mariza hodie.</i>	53	:41	30
* Aenos ciuitas <i>Poltyobria Strab.</i>	53	10:41	30
Et in Melane sinu			
Melanis, uel nigri flu. ostia <i>Melas Plin.</i>	53	30:41	30
Terminus Cherfonefi, qui in Melane est sinu <i>vbi Cardia ciuitas.</i>	53	50:41	30
Terminus similiter Cherfonefi, qui in Propontide est <i>vbi Pactyæ ciuitas Plin.</i>	54	20:41	30
Ab oriēte terminatur Propontide & ore ponti, quod uocatur Thracius Bosphorus, et deinde reliquo littore ponti usq; ad terminū inferioris Myfiæ, qui grad. habet	55	:44	40
Ab hoc termino descriptio sic se habet Post Mesembriam Myfiæ <i>Menebria prius, quæ dicta est</i>	55	:44	40
Anchialus <i>Anchiala, Strab.</i>	54	45:44	30
* Apollonia	54	50:44	20
Tonzi	55	:44	30
Peronticum	55	10:44	0
Thiniæ promont. <i>Thymias.</i>	55	50:44	0
Halmydissum litus <i>Almedeffos.</i>	55	20:43	40
Philia promontoria	55	30:43	30
Philopolis <i>Phinopolis Plinio.</i>	55	30:43	20
Et in ore ponti			
* Byzantium	56	:43	6
<i>Constantinopolis hodie, Turcarum imperium, dicta est a gios, Acibus, noua Roma.</i>			
Postea in Propontide			
Batheni fl. ostia <i>Bathynias.</i>	55	30:43	0
Athyra fl. ostia <i>Pydaras.</i>	55	30:42	56
Selymbria <i>Selios hodie.</i>	55	:42	30
* Perinthos aut Heraclea	54	50:42	20
<i>Pera nunc, quam à Gemensibus eripuerit Turcæ.</i>			
Arzi fl. ostia	54	50:42	10

Bifantha aut Rædestum

54	40:42	0	
Macron tichos, hoc est, longus murus	54	50:41	50
Pactya	54	30:41	42
Deinde prædictus est terminus Cherfonefi. Insigniorū aut Thraciæ montium est Aemus <i>Cathena mundi hi montes nostris dicitur, qui situs est iuxta confectionē Myfiæ inferioris extēsam.</i>			
Rhodope etiā mons supra Nefum fluuium atq; Ebrum <i>Valiza hodie Sabellio.</i>			
In quorum ferē medio mare uersus lacus est Bisthonis nomine, q gradus habet	52	30:41	50
In prouincia uerō hac praturæ sunt iuxta Myfiam utranq; & circa Aemum montem ab occasu Dantheletica <i>Dens felatæ populi Plin. & solino.</i> Sardica, Vidicefica, Salletica. Versus Macedoniā autem & Aegæum mare similiter praturæ sunt, Medica, Drosica, Doriscus capus: Coeletica, Sapaica, Corpatica, Cznica. Et super Mædicā, Bessica, Bissos <i>pop. Stephanus, Bissos solino uocat.</i> Sub qua Benica. Postea Samacia. Iuxta litoralla autem à Perintho ciuitate usq; Apolloniam pratura est urbana.			
Ciuitates mediterraneæ in Thracia hæ sunt,			
Prasidium	51	20:43	10
* Nicopolis iuxta Aemum	52	30:43	30
Ostaphos	52	30:43	30
Valla	52	40:43	45
Opisena	53	20:44	0
Deuelus Colonia	54	20:44	15
Orcelis	54	10:43	40
Carpudzum	54	:43	6
Byzia	54	50:43	49
Sardica	51	:42	45
Terta	51	40:43	6
Philippopolis, quæ & Trimōtiū, quæ & Hadrianopolis	52	30:42	45
<i>Sextus Rufus duas facit urbes, Philippopolim dictam Eumolphiā, Adrianopolim uerō Olympiādam Iornandes Pulendenam primam, Vstudanā secundam uocatam asserit. Adrianopolis caput imperij Turcarum in Europa ante captam Constantinopolim.</i>			

Arzos

Arzos	53	15:43	10
Tonzos	54	30:43	20
Cabyla <i>Cailla Russo, Straboni Cabyba.</i>	54	50:43	15
Bergula	54	30:43	0
Pantalía	50	:42	30
Nicopolis quæ iuxta Nefum est	51	45:42	20
Topiris	51	20:42	0
Pergamum	52	:42	30
Traianopolis	53	:42	15
Plotinopolis <i>Partheno=53</i>	40:42	40	
Drusipara <i>(polis. 54</i>	30:42	40	
Dyma	52	50:41	45
Aphrodisia	53	36:41	40
Cypsella <i>Cypselum uocat Strabo, ingentem ali- quando fuisse ait Pomp.</i>	53	20:41	40
Apræ Colonia	54	:42	0
Heracía	54	20:41	50
* Lyfimachia quæ & Examilon	54	20:41	30
Insulæ autē adiacent Thraciæ, sub Bosphoro quidē, quæ occidentaliōr est Cyaneorum insulæ, quæ gradus habent <i>Cyaneæ, quæ & Symplegades Plinio.</i>	56	20:43	20
In Propontide autem insula, Præconesus <i>Neuris Pii.</i>	55	10:42	0
In Aegeo autē mari Thalassia insula, & ciuitas, <i>Thassos Plin. olim Aeria.</i>	51	45:41	30
Samothrace insula & ciuitas	52	45:41	15
<i>Samothracia, Samos Dardania quondam & Leucosia: Apollonius Atlantidos insulam uocat.</i>			
Imbros <i>Imbrum Plin.</i>	53	20:41	15

CHERSONESI SITVS

Cap. XII.

Tabula nona Europæ.

Thracia Cherfonefus.



Cheronefus definit à septentrionibus linea præfata sub Thracia, à Melane sinu Propontidem usque, & inde parte Propontidis, quæ est usque Calliopolin, cuius situs

Ab occasu uero reliqua parte Melanis sinus in quo ciuitas est.

Cardia, quæ gradus habet

54	:41	6	
Et Mastusia pomont. <i>Cōtra Sigeum Asiæ.</i>	54	30:40	40
A meridie inde Aegæo pelago, ubi ciuitas			
* Elæus	54	30:40	45
Et adherēs promont.	54	40:40	45
Ab oriente autē Hellepōnto <i>Brachium s. Georgij, in quo ciuitates hæ,</i>			
Cœla <i>Cœlos Plin.</i>	54	56:41	0
* Sestōs <i>Sestus, à qua in Abydon Asiæ facilimus transitus.</i>	54	56:41	15
Deinde & dicta ciuitas Calliopolis	55	:41	30
Ciuitates mediterraneæ			
Crithea	54	30:41	6
Madi <i>Macidos dicitur, Pomp. Mela.</i>	54	45:41	40

MACEDONIAE SITVS.

Cap. XIII.

Tabula decima Europæ.

Turcica est Macedonia, cuius ferē omnes ciuitates interierunt olim Mygdonia, Edoma, & Emathia.



Macedonia terminatur à septentrionibus, expositis Dalmatiæ lateribus Myfiæ superioris, & Thraciæ.

Ab occasu uero Ionio pelago, quod à Dyrrachio & Epidamno usq; ad Pelychum est fluuium, secundum descriptionem hanc Tulantiorum ciuitates hæ Albania hodie, *Dyrrachium *Durazo Italis, Epidamnus Thucydidi, Procopio & alijs prius dicta.*

45	:40	50	
Panyassi flu. ostia	45	:40	40
Apfi flu. ostia	45	6:40	30
Apollonia	45	6:40	10
<i>Velona hodie, à qua in Italiam traiectus breuis.</i>			
Loi fluuij ostia <i>Aous, Aeus.</i>	45	:40	0
Aulon ciuitas naualis	44	50:39	56
Elymiotorum			
Bullis <i>Bellica Straboni.</i>	45	:39	45
Orestidis			
Amantia	44	56:39	30
Calydni flu. ostia	45	:39	20
HH			Ameri

A meridie uero terminatur inde per li-
neam iuxta Epirum quidem usque ad
finē, cuius gradus 49 38 30
Aqua linea extenditur Pindus mons,
cuius medium habet gradus
47 40:38 45
Iuxta Achaiaem autem reliquum usque
Malaicum sinum finem usque, cuius
gradus sunt 51 38 26
Sub qua etiam linea est mons Oeta, cu-
ius medium gradus habet.
50 30:38 26
Ab oriente uero parte Thraciæ prædi-
cta, & sinibus Aeggi pelagi, qui sunt à
Neso flu. usque ad extensum finem Ma-
laici sinus. Quorū descriptio sic ha-
bet. Post Nesum fluuium, Nesus Plinio,
qui terminus est Thraciæ, habetque gra-
dus 51 45:41 45
Edonidis maritima,
Neapolis Crenides Artemidoro, & ciuitas Phi-
lippi uocata. 51 15:41 40
Oesyra 50 50:41 30
Strymonis flu. ostia 50 15:41 26
Amphaxitidis
Aretusa 50 10:41 15
Stantira 50 20:41 10
Chalcidicæ Proconnesus dicitur.
Panormus portus & ciuitas
50 40:41 0
Athos mons 51 141 10
Athosa promont. & ciuitas
51 15:41 15
Medium montis 51 10:41 0
Nymphæum promontorium
51 10:40 45
Et in Singitico sinu.
Stratonice Hadrianopolis postea, Stephanus.
50 56:40 56
Acanthus 50 40:40 50
Singus 50 30:40 40
Paraxiæ
Ampelus extrema 51 15:40 50
Derris extrema Derra Plinio oppidum.
51 15:40 20
Torone 50 45:40 26
Toronaici sinus intima
50 40:40 26
Patalenes Cherfonefi dorsum Patalia,
Stephano. 51 140 6

Canastræi promont. 51 15:39 56
* Calandria Potidea Plinio.
51 6:40 0
Et in sinu Thermaico Mecyberneus sic
xus Pomp. Mele.
Chabrii flu. ostia 50 40:40 0
Egonis promont. 50 30:40 6
Amphaxitidis
* Thessalonica Halis prius, ad hos scripsit
Paulus, Amurates eam à Venetis eripuit, uulgo
Salonich, Salonica. 49 50:40 20
Echedori flu. ostia. 49 45:40 15
Axii flu. ostia 49 40:40 10
Pieria
Lydii flu. ostia 49 30:40 0
Pidna 49 40:39 45
Aliacmonis flu. ostia Haliacmon.
49 50:39 30
Dion colonia 50 39 36
Pharybi flu. ostia 50 10:39 30
Penei flu. ostia 50 30:39 26
Pelagiotorum
Magnesia extrema 51 40:39 30
Sepias extrema 51 50:39 15
Aeantium 51 40:39 15
Iolcos 51 30:39 15
Phthiotidis in sinu Pelagico
Pagasicus Plinio.
Pagasæ ubi nauis Argo compacta Strab. Paga
sam eandem cum Demetriade facit Plin.
50 50:38 56
Demetrias 50 30:38 56
Posidium promont. 51 30:38 50
Larissa 51 20:38 50
Echinus 51 10:38 45
Sperchia 51 20:38 36
Thebæ Phthiotidis Thebæ Thessalia.
51 10:38 36
Sperchii flu. ostia 51 38 30
Exoritur autem Strymon fluuius in mon-
tibus Thraciam & Macedoniam di-
uisidentibus iuxta gradus
48 40:42 0
Circum quem Mars equitare solitus, inde & Stry-
monie grues Vergilio.
Axius uero fluuius à Scardo monte iux-
ta gradus 47 41 40
A montibus, qui sub Dalmatiam sunt,
fluuius oritur, qui uocatur Erigonum,
cuius gradus sunt 46 41 15
Aliacmon

Aliacmon autem fluuius oritur à Ca-
nalibus montibus Candauie montes Plinio
& Strab. dicuntur iuxta gradus
46 40:41 0
Peneus autem amnis à Pindo monte iux-
ta gradus 47 30:39 0
Et Sperchius flu. similiter iuxta gra-
dus 48 30:38 40
Insigniorum autem montium Oeta alter
mons ubi Thermopile ad ostia sperchii flu.
Bertisci medium partes habet
49 10:41 15
Bermii uero montis 48 30:39 50
Beretesi autem montis 46 40:39 40
Citarij montis 48 40:39 50
Olympi montis 50 39 20
Oliæ montis Centaurosum sedes.
50 40:39 20
Pelij montis 51 20:39 20
Othrysi montis 50 38 20
Lapitarum origo, quibus bellum contra Centauros.
Ciuitates autem in Macedonia medi-
terraneæ hæ sunt
Taulantiurum
Arnissa 45 20:40 40
Elyma 45 40:39 40
Orestidis
Amantia 46 39 40
Albanorum
Albanopolis Petra alba. 46 41 6
Almoporurum
Hormia 45 45:41 30
Europus 46 30:41 20
Apsalus 46 20:41 6
Orbeliæ
Garescus 47 50:41 40
Eordeorum
* Scampes Scopis hodie Macedonia caput
45 45:40 20
Dibomâ 45 45:40 10
Daulia 45 30:40 0
Aestrorurum
Aestrum 46 20:40 50
Deborus 46 40:40 45
Alorus coloros Plinio. 47 15:41 10
Iororum
Iorum 46 45:41 15
Sintices
Trifolus 48 41 30

Paræcopolis 48 40:41 40
Heraclea Sintica 49 30:41 40
Odomantices & Edonidis
Scotufa 49 30:41 45
Berga Berga, Stephano. 49 50:41 40
Gaforus 50 15:41 45
* Amphipolis 50 41 30
Tapsacum, Cradenna & Ariadracomum Stephe-
no prius uocata, Nouemniæ Thucydidi.
Philippi Datas olim Apiano dicta, Crenida
Diodoro. 50 45:41 45
Dessaretiorum
Euia 46 6:40 15
Lychnidus 46 50:40 20
Lyncestidis
* Heraclia 47 40:40 40
Pelagonorum
Andaristus 48 40 56
Stobi 48 30:41 30
Bisaltia, Bisantem uocat Stephanus.
Arrolus 49 10:41 20
Euporia 49 20:41 10
Calliteræ Cydna. 49 30:41 10
Ossa Olyra. 49 45:41 0
Berta 48 48:41 40
Mygdoniæ
Antigonisa Antugonia Plinio.
48 40:41 10
Calindœa 48 40:40 50
Barus 48 56:40 40
Physcæ Phiscus ceteris dicitur.
49 41 0
Terpillus 49 10:40 50
Carrabia 49 6:40 30
Xylopolis 49 20:41 0
Alorus Azorus Steph. Azoricum Arriano.
49 30:40 40
Apollonia Mygdoniæ 49 30:40 30
Lete 49 20:40 20
Chalcidices
Augæa Aegea, olim Melobotera.
50 15:40 40
Paraxiæ
Chætæ 50 20:40 20
Moryllus 50 30:40 15
Antigona Psaphara 50 45:40 10
Emathia
Pharsalia ab oppido Pharsalos, unde Pharsalicum
bellum inter Cesarè & Pompeiū apud Lucanū.
Europus 47 20:40 20
HH 2 Tyriffa

P T O L E M . G E O G R A P H .			
52			
Tyriffa	47	30:39	56
Scydra	47	40:40	20
Myeza	48	39	45
Cyrius	48	10:40	40
Idomena	48	30:40	50
Gordenia Gordinae Plin.	48	40:40	15
Aedessa	48	45:40	20
Bercoea	48	45:39	50
Aegaea Aegae Plinio. Ediffa primo.			
Pella	49	20:40	6
Pieria			
Phylacae Phylace Plinio.	49	20:39	30
Valla	49	40:39	30
Parthæorum Parthinorum, Præsa vulgo.			
Eriboea Croia regia.	46	40:39	45
Pelafgiotorū Pelafgi, diftippo= ftea Argivi & Danaï			
Dolicha Alchria hodie.	47	30:39	40
Azorium	46	15:39	30
Pythæum	47	50:39	30
Gonnus Gumius Straboni.			
Atrax	48	6:39	36
Ilegium	49	6:39	26
Scotyfa Scotufa.	49	30:39	10
* Lariffa Argos, poëtis notâ, Achilles patria			
Phera	50	30:39	10
Stymphalia			
Gyrtona Gyrio.	46	50:39	30
Elstiorum Theffalæ pars.			
Phæftus	47	15:39	20
Gomphi	47	40:39	10
Atitium	48	39	20
Tricca	48	6:39	0
Ctemenæ	48	45:39	30
Chyretia	49	39	0
Metropolis	49	20:39	0
Theffalorum			
Pyrrheæ, Aemonia regio. Myrmidonas, Helenas, et Achæos uocat Homerus, ubi Helenus regnauit.			
Hypata	47	50:38	50
Softhenis	48	15:38	50
Homilæ	48	40:38	40
Cypæra	49	38	40
Phalacchia	49	30:38	40
Phthiotidis			
Narthacium	50	10:38	45
Coronia Cranon Plinio.	50	10:38	50
Melitara Militrea.	50	40:39	0
Eretria	51	38	50
Lamia	50	30:38	36
Heracia Phthiotidis Trachin difta Plin.			
Insulæ autem adiacent Macedoniæ in Ionio mari, Safo infula			
In Aegæo uero pelago Archipelagus dicitur.			
* Lemnos infula, in qua ciuitates duæ			
Myrina	52	20:40	56
Et Hephæftia mediterranea			
Scyatos infula & ciuitas	52	30:41	0
Peparethos infula & ciuitas	52	10:39	15
Scopelos	51	50:38	50
Scyros infula & ciuitas	52	30:39	20
	52	40	0

E P I R I S I T V S .
Cap. XIII.

Tabula decima Europæ.

Epirotæ, Moloffi prius, & Chaones: qui & Albanis: sub Turcarū imperio, cuius urbes omnes à Gothis & Gallogræcis dirutas ait Marinus Barletius.

L Piri latus maxime septentrionale terminat parte Macedoniæ, iuxta dictam lineam, Latus uero orientale inde per lineam, quæ est iuxta Achaiam usq; ad ostia Acheloi flu. quæ gradus habent. 48 26:37 30
Latus uero eius occidentale per Acroceraunia Ionij maris littoralis Ausoniæ um mare Straboni. Eius descriptio sic se habet

Chaonia
Horicum Oricum cæteris, Oreum Strab.
Iuga Acrocerauniorum montium habent Cerauni etiam dicuntur, hodie Cimeriaci.
Panormus portus
Onchesmus portus
Echinus Plinio.
Casiope

L I B E R I I I . 53

Casiope portus 45 30:38 26
Australe uero latus terminat inde usque ad Acheloum amnem mari Adriatico, iuxta littoris descriptionē hanc

Theprotorum.
Posidium promontorium.
Buthrotorum sinus 45 45:37 56
Pelodes portus 45 50:38 0
Thyamis promontoria 46 30:38 0

Almenes
Thyamis flu. ostia 46 30:30 6
Sybota portus sybotam insulam facit Thucydides. 46 56:38 0
Torona 46 45:38 0
Acherontis flu. ostia 47 10:38 0
Elæe portus 47 15:37 50
* Nicopolis in sinu Ambratico 47 36:37 56

Acarnanum Curetes & Abantes primo.
Arachthi flu. ostia 47 50:38 15
* Ambracia Larta hodie, Eponia, Paralia prius. 48 38 20
Actium 48 20:37 45
Leucas extrema Leucates, Neritium prius. 48 20:37 20

Azelia Halyzæ Plin. 48 20:37 26
Acheloi flu. ostia Thoas Straboni diftus. 48 26:37 30
Ciuitates uero Epiri mediterraneæ

Chaonum
Antigonía 45 15:39 10
Phœnica 45 20:38 45
Hecatompædum 45 40:39 0
Omphaliū 45 30:38 40
Elæus 45 40:38 30
Cassiopæorū, supra q̄s sunt Dolopes
Casiope 47 38 45
Amphilochorum, quibus Athaman-tes magis orientales sunt.
Argos Amphiloichicum 48 20:38 30
Acarnanon 48 15:37 45
Aftacus Stratos Plinio. 47 15:38 15
Insulæ autem adiacent Epiro
Corcyra, quæ magna est, & sic describitur.
Corphu sine Corfiniū hodie dicitur, Drepane Cal-

limacho, Pheacū Homero & Proc. sub Venetis est
Casiope ciuitas & promontorium

Ptychia 45 6:38 15
* Corcyra ciuitas 45 30:38 0
Leucimma promont. 45 40:37 45
Amphipegus, pmōt. 45 30:37 40
Phalacrum promont. 45 10:38 0
* Et Cephalenia infula, cuius ciuitas eiusdem nominis gradus habet 47 40:37 10

Melena Plinio prius appellata, samus Straboni.
Eius maxime septentrionale promōt.

Meridionale autem 47 40:37 30
Et Ericusa infula 47 45:37 40
Et Scopulus 46 40:38 0
Et Echinades infula: Thoe difta. 47 45:37 56
48 10:37 20

Et Ithaca, in qua ciuitas eiusdem nominis Ithacus Vlyffes. 48 37 10
Et Lotoa infula Letoia Plinio. 47 36 45

Et Zacynthus, in qua eiusdem nominis ciuitas Hyrie prius uocata, hodie Zantus. 47 30:36 30

A C H A I A E S I T V S .
Cap. XV.

Tabula decima Europæ.

Hæc est Hellas, quæ proprie Græcia appellatur.

A Chaiæ quæ præfatis cōiungitur regionibus usq; ad Isthmū Peloponnesi, quæ itē Hellada appellat, limites habet ab occasu Epirū A septentrione Macedoniā iuxta prædicta latera, & partem Aegæi pelagi. Ab ortu uero solis reliqua parte Aegæi maris usq; ad Sunium promontorium
A meridie uero Adriaticum pelagus. Ab Acheloo amne per littoralia Corinthiaci sinus; & hinc Isthmum, hinc uero Creticum mare, usq; ad Sunium promontoriū. Et est littoralis descriptio hæc: Post Acheloum amnem, qui terminus est Epiri in Adriatico pelago.

HH ; Etoliæ

Etolia Cherfonefi promontorium	48	30:37	26
Eueni flu. ostia	49	37	30
Locrorum Ozolorum			
Molycria	49	15:37	30
Antirrhium promot.	49	20:37	26
Naupactus <i>Lepanthum hodie, per Turcas à Venetis creptum.</i>	49	30:37	36
Euanthia	49	45:37	45
Chaleus	49	56:37	50
Phocidis			
Cyrha	50	37	30
Crisa	50	15:37	30
Anticyrha	50	30:37	30
Bœotia			
Siphæ	51	37	36
Creufa <i>Creufis dicitur Pomponio.</i>	51	15:37	30
Megaridis			
Pege <i>Pege Pli. & Strab.</i>	51	26:37	26
Et post Isthmum <i>Qui Examilium dicitur.</i>			
Nisæa, quæ & Megara dicitur.	52	37	20
Atticæ <i>Attæ, Cephissia dicta, ducaus Athenarum.</i>			
Eleufis	52	20:37	15
Pyraus	52	45:37	10
Iliffi flu. ostia	52	56:37	6
Munychia portus	53	15:37	0
Hypormus portus	53	30:36	50
Suniū promontorium, <i>Caput columbarum nautæ hodie nominant.</i>	53	36:36	45
Et in Aegæo pelago orientalis lateris			
Panormus portus	53	40:37	0
Dianæ uel Artemidis fanum	53	40:37	6
Cynofura promont. <i>Doriscum Plinio.</i>			
Afopi flu. ostia	53	30:37	26
Cheronefus extrema	53	30:37	30
Oropus	53	20:37	40
Bœotia			
Aulis	53	15:37	45
Ifmeni flu. ostia <i>Ifmenius Plinio.</i>	53	10:37	50
Saganeus, <i>Salganeus Straboni.</i>			
Anthedoni	53	38	10
Phocæ	52	40:38	10
Oetæi sinus intima	52	15:38	10

Opuntiorum			
Cnemides	52	10:38	26
Cynus	52	38	20
Locrorum Epicnemidorū. <i>Leleges dicti.</i>			
Boagrii flu. ostia	51	30:38	26
Scaphia <i>Scarphea.</i>	51	15:38	26
Montes aut sunt in præfata particula.			
Callidromus mons, cuius medium habet	49	38	15
Et Corax mons <i>Coraxas.</i>			
	49	20:38	0
Et Parnafus mons	50	20:38	0
Et Helicon musis sacer, ubi <i>Caballinus fons ex ungula Pegasi.</i>			
Et Cithæron mons	51	40:37	20
Et Hymettus	52	30:37	40
Fluuiorum autem Achelous quidem ortum habet in Pindo monte. Euenus autem in Callidromo monte, qui ad ortum solis uertitur in Cephissum amnē, qui & ipse ab eisdem defluens montibus, Afopo fluuiio admiscetur, & līme no iuxta Bœotiam, in gradibus			
	52	38	0
Ciuitates uero in Hellade.			
Etholia mediterranea hæ sunt			
Ducatus Acarnania.			
Chalcis	49	38	6
Arachus <i>Aracanthus.</i>	48	50:37	56
Pleurona <i>Pleuron Strab.</i>	48	30:37	40
Olenus	49	37	50
Calydon	49	37	40
Doridis			
Erineus <i>Erineum.</i>	49	38	30
Cyteinium <i>Cytinum Pli.</i>	49	40:38	20
Bium, <i>Boium Straboni & Plinio.</i>			
	49	30:38	15
Lilæa	50	6:38	15
Locrorum Ozolorum mediterranea			
Amphisa	49	30:37	50
Locrorum Epicnemidorum mediterranea			
Thronium	51	15:38	45
Phocidis mediterranea			
Pythia	50	30:37	45
<i>Pytho dicitur Homero, ubi Apollinis oraculum.</i>			
Delphi	50	37	40
Daulis	50	20:37	50
Elatia <i>Elatea Plinio & Straboni.</i>			
	51	38	0
Ego			

Egosthenia	50	45:37	45
Bulia	50	30:37	36
Opuntiorum mediterranea			
Opus	52	38	10
Bœotia mediterranea			
<i>Thisbe Aonia, Ogygia, Eufia, & Hyantis Plin.</i>			
	51	37	46
Thespie	51	26:37	40
Orchomenus <i>Minys, Eufkath.</i>			
	51	20:37	40
Coronia <i>Coronea.</i>	51	20:37	50
Hyampolis	51	36:37	26
Cheronia <i>Cheronea</i>	52	30:37	45
Lebadia <i>Labadea.</i>	51	45:37	56
Copæ	51	45:37	45
Alartus <i>Haliartus.</i>	51	50:37	45
Plataeæ	52	6:38	6
Aciphia <i>Acraphnia.</i>	52	20:38	6
Tanagra <i>Grea Homero.</i>	52	30:37	56
* Thebæ Bœotia <i>Cadmea dicta.</i>			
	52	40:37	50
Delium	53	37	45
Megaridis mediterranea.			
* Megara <i>Alcathoe dicta.</i>			
	52	37	26
Atticæ mediterranea.			
Oenoë <i>oenoa.</i>	53	37	30
* Athenæ <i>parua nunc oppidum cũ arce fortissi- ma, se hinc hodie dicitur.</i>			
	52	45:37	15
Rhamnus	53	15:37	30
Marathon	53	15:37	20
Anaphlystus	53	37	10
Insula uero adiacent Achaia, in mari quidē Aegæo, Eubœa, quæ magna est, cuius descriptio sic se habet			
<i>Macris, Abantis insula, Aulis, Ecateia: Nigropontus nunc.</i>			
Eubœæ situs			
Cenæum promont.	52	20:38	36
Atalantes Nesium	52	40:38	30
Aedipus	53	38	26
Chalcis iuxta Euripum <i>Chalcis ex morte Aristotelis nota.</i>			
	53	30:38	0
Eretria	53	50:37	50
Amarynthus	54	6:37	45
Leonū promontoria	54	15:37	20
Caleacte, uel pulchrum litus			
	54	30:37	30
Carystus <i>Aegea prius.</i>	54	30:37	40
Gereftus	54	40:37	45
Caphareus promont.	55	37	50

Curua Eubœæ	54	20:37	45
Cheronefus extrema	54	30:38	10
Budori flu. ostia	54	38	10
Cerinthus <i>Ellopiæ.</i>	53	50:38	10
Artemidis, uel Dianæ phanum			
	53	40:38	15
Soreus <i>oreus Plinio.</i>	53	10:38	26
Phalasia promont.	53	20:38	30
Dion promont.	53	38	36
Iuxta autē Atticā, & sub Eubœa insulae hæ sunt, Thera insula <i>Caliste dicta,</i>			
in qua ciuitates duæ,			
Eleusin	53	50:36	26
Et Oea	54	36	26
Cia etiam insula, in qua ciuitates tres,			
<i>Ceos Plinio & Straboni, alijs Cea.</i>			
Careffus <i>Coreffus Plin.</i>	54	26:37	0
Iulis <i>Iulida.</i>	54	20:37	0
Carthæa <i>Carthæa.</i>	54	15:36	45
Chij insulae ciuitas	54	20:36	36
Polyægos ins. deserta	54	20:36	15
Therapsig insulae ciuitas <i>Sanctorinū hodie.</i>			
	54	45:36	0
Delī insulae ciuitas	55	26:37	20
<i>Ortygia Plinio, Cynthia à monte Cyntho, prius dicta Clamidia.</i>			
Olyarus	55	20:36	30
Cythus	54	56:37	0
Rhena <i>Rhene Plinio.</i>	55	6:37	10
Myconi insulae <i>Mycon Plin. Myconus Strab.</i>			
Phorbia extrema	55	45:37	10
Myconi ciuitas	55	40:37	10
Et Cycladum insularum ciuitates,			
Andri insulae <i>Cauros primo, Antandros post.</i>	55	37	30
Andri ciuitas	54	50:37	26
Teni insulae ciuitas <i>Ophiusa Steph.</i>			
	55	6:37	30
Styri insulae ciuitas <i>Syrna, Syria Hom. Strongile & Dionysias Plin. Dia Sicula.</i>			
	54	45:37	15
Naxi insulae ciuitas	55	40:37	0
Pari insulae ciuitas	55	30:36	50
Et Suniū ipsius pmot.	55	40:36	56
Siphni insulae ciuitas	55	15:36	45
Et ciuitates Siphni mediterranea: <i>Acis insula dicebatur, & Merope.</i>			
Seriphi	55	36	50
Phelocandri	55	36	30
Sicini	54	50:36	36

PELOPONNESI DESCRIP-
tio. Cap. XVI.

Tabula decima Europæ.

Morea hodie Turcarum, Apia prius & Pelasgia.
Isthmum hodie Eximilium appellant, prorecto mu-
ro ad quinque miliaria, in utrunque fretum.



Elopōnesus finitur à Se-
ptentrionibus Corinthia
co sinu, & Isthmo, ac de-
inde Cretico pelago.

Ab occasu atque meridie
Hadriatico pelago, ab ortu solis Creti-
co mari. Eius littora siue maritima sic
se habent. Post Pegas, quæ in Megari
de dictæ sunt, in sinu Corinthiaco A-
chaia gradus habere si

Phanum Iunonis Corinthiæ

Lechæum nauale

Afopi flu. ostia

Sicyoniæ, quæ prius uocabatur Mico-
ne, postea Aegiali, Melchone & Telchi-
na Straboni, hodie Clarentia.

Syis flu. ostia

Quæ proprie appellatur Achaia, cuius
tates habet

Ionia & Aegialos antea uocata.

Aegyra Hyperesia prius.

Aegium

Erineus portus

Rhium promont. quod & Drepanum
à falcis figura nomen habens. dicitur

Posidonia, uel Neptuni phanum.

Patre Aroë quondam, S. Andrea martyrio no-
minata

Olenus olena.

Dyme Dima Straboni.

Araxus extrema

Eliz, Elis, Pisea, Epid: Homero Arethyrea.

Cyllene nauale

Penei flu. ostia

Chelonites promont.

Chelonites finus

Ichthys extrema

Alpei flu. ostia

Fluuij ipsius origo 49 50:36 30
Mefeniæ.

Cypariffa Cypariffia Straboni

Cypariffiū promont. 48 36:35 45

Selæ flu. ostia 48 26:35 40

Pylus, qui & Abarmus 48 30:35 36

Coryphasium promontorium 48 36:35 30

Methone Modona hodie, uia peregrinantium
Hierosolymâ à Venetijs. 48 36:35 20

Colone 48 45:35 15

Acritæ extrema 48 30:35 0

In sinu Mefenaico

Asine Venetorum erat, Asina.

Corone 49 50:35 0

*Mefena Misetra. 49 15:35 6

Paniffi flu. ostia Paniffus Straboni & Plinio.

Eius cum Alpheo commixtio

Pheræ 49 35:35 56

Abea Thuria Strab. Aepea. 49 30:35 15

Laconicæ, Laconia, Lacedæmonia ac Oebalia
dicitur. 49 50:35 10

Leuctrum 49 50:34 40

Tenaria promont. 50 34:20

Et in sinu Laconico

Tenarium Cereapolis cognominata Procopio.

Cæne 50 34:50

Teuthrona 50 10:34 56

Las Laan Homero.

Gythium Gytheon à Lycophrone uocatur, Læ-
cedæmoniorum nauale. 50 20:35 6

Trinassus nauale 50 26:35 10

Eurotæ flu. ostia 50 30:35 10

Fluuij origo 50 30:35 45

Acria 50 36:35 10

Biandyna 50 45:35 10

Asopus 50 50:35 6

Onugnathos, id est, Asini maxilla ex-
trema 51 35:0

Boæ Boæ Plinio, Boia Straboni.

Malea extrema Maleum uocat Plinius.

51 6:35 6

51 20:35 15

Et in

Et in Argolico sinu etiam Laconicæ
Minoæ portus & promontorium

Dios Soterus, hoc est, Iouis Saluatoris
portus

Epidaurus Limeræ uocata.

Zarex Zarex Plinio.

Cyphanta portus

Præssa

Argiæ Argi, Argiui, & Argoli populi.

Astrum

Inachi flu. ostia A quo Inachia, Steph.

Fluuius ipsius origo

Nauplia nauale Neapolis hodie sub Venetijs

Phlius

Hermione

Scyllæum promont.

Et in Saronico sinu Argiæ

Troicena

Træzena, Aphrodisia, Saronas, Posidonia, & Ap-
pollonia dicta.

Postquam Chersonesus

Epidaurus Aesculapij

Spiræum promont.

Atheniensium portus Anthedon & linio

Bucephalum portus

Corinthia.

Cenchreæ nauale

Schoenus portus Schoenitas Elinio & Mela
dicitur.

Montes in Peloponneso sunt

Pholoë mons

Stymphalus mons

Minoë mons

Taygeta mons Taygetus Plinio.

Cronius mons

Zarex mons

Ciuitates autem sunt mediterraneæ in
Regione, quæ proprie Achaia est,

Pheræ

Helice

Bura

Pellene

Sicyoniæ mediterraneæ ciuitates,

Phlius Arethyrea prius, Strab. & Steph

Sicyon Meconæ prius.

Corinthiæ mediterraneæ ciuitates,

*Corinthus Ephyræ poëtis nominata.

Helidis mediterraneæ,

Helis Elis.

Olympia Pifa olympici ludis Iouis olympici.

Corine

Hypania

Leprium Epina Strab.

Tympania Typania Plinio.

Arcadia Drymodis, Lycaonia, Pelasgia, Parrha-
sia, Azania, Gigatis & Pania Eustathio dicta.

Heræa Eræa Strab.

Phialia

*Tegea

Psopthis Psopthis Plin.

Lylas

Antigonia, quæ & Mantinia dicitur

Stymphalus

Clitor

Lilæa

Megalipolis Megalopolis Strab.

Argiæ mediterraneæ

Nemea Bembina Plin, Nemeus leo.

Cleonæ

*Argos Hippium cognominatum, quod nobiles
auerit equos.

Mycenæ

Asina

Mefeniæ mediterraneæ

Aliartus

Ithome

Troëzen

Laconicæ mediterraneæ, Hecatompolis, &
centum urbibus.

Cardamyle

*Lacedæmon Sparta olim, Missistratus hodie.

Cyphanta

Lerna

Thurium

Blemmina

Thalame

Thalame <i>Theramne</i>	51	36	0
Gerania <i>Gerania Plinio.</i>	50	50:35	40
Oenoe <i>Oene.</i>	50	20:35	20
Bytila	50	35	0
Insulae adjacent Peloponneso hae,			
Strophades <i>Flote, Harpiarum receptaculum.</i>	47	20:36	0
Et prima insula <i>Prote.</i>	47	50:35	30
Et Sphragia insula <i>Sphagia Plinio.</i>	48	35	0
Et Thiganusa insula	48	30:34	40
Et Cytherae insulae ciuitas <i>Porphyrus dicta.</i>	50	10:34	40
Et Epla insula	51	15:34	40
Et Salamis insula <i>Pityusa dicta.</i>	52	36	40
Aeginae insulae ciuitas <i>Oenoie & Oenae pia dicebatur a priscais.</i>	52	20:36	45

C R E T A E I N S V L A E situs. Cap. XVII.

Tabula decima Europae.

Macaron prisca, Candiam nostri dicunt, centum urbium Homero & Vergilio exacerδμπολις dicta, sub Venetis est.



Reta insula terminatur ab occasu mari Hadriatico. A septentrionibus pelago Cretesi. A meridie Libyco. Ab oriente Carpathio pelago. Eius maritima descriptionem talem habent:

Latus occidentale			
Corycus promont. & ciuitas	52	6:34	40
Phalaarna <i>Phalsarne Plinio.</i>	52	20:34	40
Rhamnus portus	52	30:34	30
Cheronesus <i>Cornio hodie.</i>	52	30:34	36
Inachorium	52	36:34	20
Crū Metopon promont. <i>Arietis frons.</i>	52	36:34	10
Australis lateris descriptio,			
Lissus	52	40:34	6
Tarba	52	56:34	20
Pocilasium <i>Peulalou uulgo.</i>	53	34	30
Hermæa promont.	53	15:34	26
Phoenicis portus	53	45:34	20
Phoenix ciuitas	53	20:34	15

Mafalix flu. ostia <i>Mesauo flu.</i>	53	45:34	20
Pfychium <i>Sichina uulgo.</i>	54	34	15
Electrae flu. ostia	54	10:34	20
Matalia	54	20:34	30
Leon promont.	54	36:34	30
Lebena	54	35:34	45
Catarracti flu. ostia	54	45:34	50
Lethæi flu. ostia	54	50:34	45
Inatus ciuitas	55	34	50
Hieron oros, hoc est, facer mons	55	10:35	0
Hiera petra, hoc est, Sacra petra <i>Hiera polis.</i>	55	15:35	6
Erythreū promont.	55	20:35	0
Ampelus extrema <i>Ampela.</i>	55	30:35	0
Itanus ciuitas	55	40:35	15
Orientalis lateris descriptio,			
Samoniū promont.	55	50:35	26
Minoa portus <i>Mynois antrum.</i>	55	20:35	15
Camara ciuitas <i>Camera uulgo.</i>	55	10:35	20
Olus & Olulis	55	35	26
Cheronesus	54	56:35	20
Zephyrinum promontorium	54	45:35	30
Septentrionalis lateris descriptio,			
Heraclium <i>Heraclæa Plinio.</i>	54	30:35	20
Panormus	54	20:35	15
Cytxum <i>Candia, unde hodie insula nomen.</i>	54	10:35	15
Dion promont.	53	30:35	10
Pantomatrium	53	45:35	6
Rhitymna <i>Rhetinum hodie, Aretina uulgo.</i>	53	30:35	0
Amphimalis sinus <i>S. Nicolaus.</i>	53	15:35	0
Drepanum promont. <i>Apteron Plinio.</i>	53	10:35	10
Minoa <i>Minoum</i>	53	35	
Pycni flu. ostia	52	50:35	0
Cydonis <i>Cydonæa Floro, Cydon Plinio.</i>	52	30:35	0
Ciamum promontorium	52	45:35	0
Dictamum <i>Dictana.</i>	52	26:34	50
Pfacum promont.	52	20:34	50

Cisamus

LIBER QVARTVS HÆC HABET.

Cisamus ciuitas <i>Ephitisa hodie.</i>	52	18:34	50
Insigniores aut montes in Creta sunt duo, qui appellatur Leuci, id est, Albimontes	52	40:34	40
Et Ida mons, <i>Idæus.</i>	54	35	0
Et Dictæ mons <i>Dictæus.</i>	55	30:35	15
Ciuitates uero in Creta mediæ terraneæ sunt,			
Polyrrhenia	52	20:34	45
Apteria	53	34	50
Artacina	53	6:34	45
Lappa	54	34	56
Subrita	53	40:34	40
Eleuthere <i>Eleuterna Plinio.</i>	54	30:35	0
* Gortyna <i>Cortyn uulgo.</i>	54	15:34	50
Pannona	54	40:35	10
* Gnoffus <i>Cnosus alijs, antea Cerati: s. uulgo Ginosæ.</i>	54	50:35	0
Lycus	55	35	10
Insulae autem adjacent Cretæ			
Claudus insula, in qua ciuitas <i>Gaudos Plinio, uulgo Porto gaboso.</i>	52	30:34	0
Et Letoa insula	54	30:34	10
Et Dia insula	54	30:35	40
Et Cimolis insula in qua ciuitas	54	20:35	50
Et Melos insula, in qua ciuitas <i>Acytos dicta.</i>	54	35	30

Finis tertij libri.

Expositione totius Aphricę iuxta subiectas prouincias seu Satrapias Mauritaniam Tingitanam Mauritaniam Cætariensem Numidiam Aphricam Cyrenaicam Marmaricam Eam quę proprie nuncupatur Libya Aegyptū totā inferiorem & superiorem Libyā interiorem sub præfatis prouincijs Aethiopiā, quę sub Aegypto est Et sub istis inferiorem Aethiopiā. Circumlimitia, promontoria, insulas, fluuioꝝ positiones, maritimas descriptiones, pelagorū nomina, mōtes, flumina, lacus, prouinciarū nomina, Regiones, gētes, descriptiones, lineas, illustres ciuitates, secundas ciuitates, terras ciuitates, Prouincias undecim, Tabulas quatuor.

MAVRITANIAE TINGITANÆ situs. Cap. I.

Tabula prima Aphricę.

Due Mauritanie cū Numidia & minore Aphricæ, Barbarie nomine à nostratibus comprehenduntur. Hæc uero Sitiphensis antea dicebatur.



Mauritanie Tingitanæ latus, quod occasum spectat terminat parte externi maris, quod oceanum occidentalem uocamus, quod est à freto Herculeo usq; ad montem maioris Atlantis iuxta descriptionem hanc Cotes promont. Caput sparti uulgo.

Ampelus, à uitæ copia & μπελος enim uitis dicitur. Hoc Atlantis litus Regnum Fessæ à nostris dicitur.

Zilitæ flu. ostia	5	35	40
-------------------	---	----	----

Lix

Table of geographical locations with coordinates. Includes entries like Lix flu. ostia, Subur flu. ostia, Emporicus sinus, Sala flu. ostia, Sala ciuitas Zale uulgo, Dui flu. ostia, Atlas minor mons, Cuzæ flu. ostia, Rufibis portus Rutubis Plinio, Afamæ flu. ostia Azamor hodie ciuitas, Diur flu. ostia, Solis mons, Phthuth flu. ostia, Phuth oppidum Iosepho, à Phuth Noë nepote, qui Phuthæos Mauritanie populos produxit, Mysocaras portus, Herculis promont., Tamufiga, Viadium promont., Suriga, Vnzæ flu. ostia, Agnæ flu. ostia, Salæ flu. ostia, Atlas maior mons Dyris barbaris Strabo, Septentrionale latus terminatur freto, in quo est post dictum promont., *Tingis Cæsarea Tanger uulgo, Iulia trada Plinio, Valonis flu. ostia, Exiliffa ciuitas Septa uulgo, Heptadelphî mons, Et Iberico oceano iuxta descriptionem hanc, Alybe Columna, Abyla nostris, cognomine Simica ob similitudinem Herculis columna contra Calpen hispanie ad strictum de Zibaltar, Phœbi extrema, Iagath Targa uulgo, Thaludæ flu. ostia Tamuda, Oleastrum promont., Acrath Alfema uulgo, Taniolonga Alcudia uulgo, Sestiaria extrema

Table of geographical locations with coordinates. Includes entries like Ryffadyrum Mellila uulgo, Rusfardir Plin., Metagonites promont. Metagonium, Molochoth flu. ostia, Mulucham fl. Salustius medium pont inter Maurus & Numidias, Maluzæ flu. ostia Maluana Plin. Milonia uulgo, Orientale uero latus terminatur Mauritaniam Cæsariensis, iuxta meridianum, qui à Maluzæ fluuij ostijs usq; finem pertinet, cuius positio habet, At Australe latus finem habet in gentibus interiori Libyæ adiacentibus, iuxta lineam, quæ præfatos terminos coniungit. Tenent autem prouinciam iuxta fretum Metagonitæ, iuxta Ibericum uero pelagus Succosij. Et sub ipsis Verues. Et sub Metagonitem regionem Mafices. Post Verbicæ. Sub quibus Salinæ & Cauni. Post Bacuatæ. Sub quibus Macanitæ. At sub his Verues Voli Biliani. Deinde Angaucani. Sub ijs Neçtiberes. Postmodo Pyrrhon pedum, id est, campus, cuius positio, Sub quibus Zegrensi. Post Baniubæ & Vacuatæ, Orientale autem latus tenet omne Mauritaniam & pars Herpiditanorum. Montes autem sunt notandi in regione Mons Diur nuncupatus, cuius medius habet partes, Et Phocra mons extensus à minori Atlante ad Ryfadium, quod situm est in littore inter Sestiariam & Metagonitem promontoria. Et Durdî occidentiora, quorum positio, Ciuitates uero mediterraneæ in Tingitania hæ sunt, *Zilia Zilis Antonio, Zelis Straboni, Arzilla hodie, à Lusitanis capta, *Lixa Lixos Plinio, Oppinum, Subur, Banafa Valentia Plinio, Tamufida Silda

Table of geographical locations with coordinates. Includes entries like Silda, Gontiana Fessa regia, Baba Iulia: Cæpebris Plin., Pticiana Trimisca, Vobrix, *Volubilis, Herpis, Tocolosida, Trifidis, Molochothi Mulelacha Plinio, Benta, Galapha, Oecath, Dorath, Bocanum hemerum, Vala, Insulæ autem sunt ab occasu prouinciam in exteriori mari, Pæna insula, Erythia insula Erythrea Plinio, Geryonis insula, MAVRITANIAE CÆSARIENSIS situs. Cap. II. Tabula prima Africae, Mauros Græcis Maurisios appellari, ait Strabo, qui & Maurusij Vitruuius dicitur, de quorum origine Procopius lib. 4. belli Vandalici, Mauritania quæ Cæsariensis dicitur, definitur ab occasu præfate Tingitanicæ Mauritaniæ latere, A Septentrionibus Sardo pelago iuxta Maluzæ flu. ostia, usq; ad Ampsæ flu. ostia. Cuius litus sic circumscribitur. Post Maluzæ flu. ostia, Mega, id est, magnum promont. one siue oue uulgo, Gypfaria portus, Siga ciuitas Colonia Siphacis & Bochi regis, hodie Zersen, Siga flu. ostia, Afarath flu. ostia, Fretum magnum Portus magnus, Chylemath flu. ostia, Vuiza colonia Quiza Plin. Oran regia hodie sub Hispanorū imperio.

Table of geographical locations with coordinates. Includes entries like Deorum portus, Arsenaria Colonia Arze uulgo, Cartenni flu. ostia, *Cartenna Mastigani, hodie Silef, Carepula, Carcoma Trada, Lagnutum, Apollinis promont. Gunugi dictu Plinio, Castra Germanorum, Canuccis, Chinalaph flu. ostia, *Iulia Cæsarea, Iol prius dicebatur, subæ regia, in Augusti gratiam Cæsarea uocata, Plin. Strab. Mela & Solinus, Tipasa Tense hodie, Via Brisch uulgo, Icosium, Sauu flu. ostia, Rustoniū Rusconie Plin., Ruficibar, Modunga, Serbetis flu. ostia Sardabala Plinio, Cisse Cerlel uulgo, Addyme, Ruffoccoru Ruscurium Plinio, Iomnyum, Rufubirfis, Rufazus Rusasus Plin., Vabar, *Saldæ Colonia Alger hodie, regnum Barabarsæ, Nasabathi flu. ostia Nabar Plinio, Chobath, Sifaris flu. ost. vsar Plin., Iarfath, Audum promont. Et in Numidico litu, Numidæ Græcis dicuntur Nomadæ quasi errantes uagabundi & rei pecuarie dediti, a uo uetua quod est pasco. Metagonitis terrâ à Græcis appellata. In hoc sinu est hodie Bugia ciuitas & regnum, de qua Hispani habent cum Sarracenis controuersiam, Audiflu. ostia

Igilii 24 31 45
 Guli flu. ostia 24 40:31 50
 Afarath 25 10:31 45
 Ampsaga flu. ostia 26 15:31 45
 Fontes fluij 26 30:26 0
 Ab oriente uero limites habet Aphricā iuxta Ampsagā flu. usq; ad finē, cuius gradus sunt 27 50:25 0
 A meridie autē Libycis terminatur gen- tibus iuxta lineam, quæ supra Getu- liam australes terminos iungit
 In prouincia uero montes insigniores hi sunt
 Durdus mons, cuius orientalis pars con- tinet partes 15 29 30
 Occidentalis autem pars, ut fertur 10 29 30
 Zalacus mons 16 31 40
 Et Garaphi montes 16 28 40
 Et Madethubadus mōs, cuius fines ha- bent 13: 26 40 & 17 30: 26
 Et Cinnabamons 19 30:26 0
 Et Byren mons 20 30:34 0
 Et Phruræsus mōs, cuius fines gradus habent 18 30: 28 40 & 21: 26 30
 Et Garas mons 23 28 0
 Et Valua mons 22 26 0
 Et Buzare occidua, quorum situs 25: 25 30 : & 28 : 27
 Tenent autē regionē ab occasu Herp- ditani submōribus Chalcorychijs ap- pellatis. Sub quibus Taladusij & So- rei. Inde qui Soreis magis meridiales sunt Masesyli. Sub quibus Dryitæ. Po- stea post Durdū montē Elulij, et Tolo- te, ac Nacmusij, usq; ad montes Gara- phos. Taladusij autē magis orientales sunt usq; ad ostia Chinalaph flu. Mach usij. Sub quib. Zalacus mons. Et post hūc Mazices. Postea Baturari. Et sub Garaphismōribus Acuensij, & Myce- ni, & Maccuræ. Et super monte Cinna- ba Enabasi Qui uero magis orientales sunt q; Zalacus mons supra mare Ma- churebi. Sub quibus Tulēsij. Post Ban- iuri. Sub quibus Machures. Post Tha- lassij, & Malchubij. Iterūq; magis ori- entales Tulensij sunt Mucuni, & Chi- tuz, usque ad Ampsagam fluiuium, sub- hīs autem Cidamusij. Post Toducæ,

iuxta fontes Ampsagæ fluij.
 Ciuitates autem sunt in regione mediterranea hæ

Vasbaria	12	30:34	0
Celama	12	10:33	20
Vrbara	12	50:33	30
Lanigara	12	33	0
Villa Vicus	12	40:32	0
Atoa	12	30:31	10
Mniara	12	50:33	0
Timici	13	50:33	10
Astacilis	13	20:33	10
Arina	13	30:30	50
Aripa aliter Ritia.	14	30	50
Victoria	14	30:32	20
Gigluæ	14	30:32	30
Bunobora	14	30:31	30
Vagæ Tigauæ Plinio.	15	15:30	45
Manliana	15	50:28	50
Apphar	14	40:33	15
*Oppidium nouum Colonia	16	32	40
Burca	16	50:30	50
Tarram	16	15:30	0
Garra	15	10:32	50
*Zuchabari Succubar Plinio.	16	50:32	40
Irathi	17	32	0
Teniffa	17	50:31	10
Lamida	18	30:31	20
Vasana	18	20:31	40
Casmara	18	10:30	50
Binsitta	18	30:30	40
Pigaua	18	50:30	10
Nigilgia	18	16:30	15
Thrsizima	18	10:29	10
Chizala aliter Chozala	18	40:32	30
Hydata therma, id est, aquæ calidæ co- lonia	18	32	10
Phloria	19	20:31	40
Oppidium	19	10:31	10
Labdia	19	50:29	50
Tucca	20	31	30
Badea	20	30	45
Gasmara	18	32	40
Beda Colonia	18	30:32	10
Symitha	20	20:32	15
Thibinis	21	31	10
Izatha	21	30	20
Auximis	21	29	30

Et iuxta

Et iuxta Phoemij fluij fontes, qui- amni Sauo admiscetur

Suburgia	21	28	20
Postea iterū ab alio principio ciuit. hg.			
Thudaca	20	50:32	20
Tigis	19	30:32	30
Turaphilum	21	20:31	15
Sudaua	22	20:32	0
Thustathath aliter Tustagath.	22	20:31	30
Vifara	22	30	40
Vazagada	22	30:30	10
Auxia aliter Auxina, Auxea castellum.	22	10:29	40
*Tubusuptus Thubuscū oppidū Tacito.	23	45:31	20
Rhobonda	23	20:31	20
Aufun	23	30	40
Zaratha	23	30:30	30
Nababurum	23	30	0
Vitaca	23	45:29	30
Thubuna	23	50:28	30
Thamaritha	23	10:27	15
Augala	24	50:31	20
Supru	24	20:30	45
Hippa	24	50:30	20
Vamiceda	25	10:30	0
Sittici Colonia	26	29	20
sittianorū colonia Plinius & Pompon. dicunt esse Cirtā illā regiā ex Sallust. notam. Sed Ptolem. duas facere uidetur, Cirtā iuliā uocās sequenti tabula.			
Tumarra	26	30:29	0
Germiana	26	28	30
Papia	24	50:28	14
Vescethra	24	30:27	30
Aegæa	26	27	10
Taruda	25	45:26	30
Insula adiacet Iulix Cæsareæ, cum ciui- tate insigni, quæ ipsa Iulia Cæsarea di- citur insula, in qua ciuitas eodem nomi- ne, cuius gradus sunt 17 30:33 40			

APHRICAE SITVS.

Cap. III.

Tabula Secunda Aphricæ.

Hanc Plin. Zeugitana nominat, alij Numidia nouā.



Phricæ latus occidentale terminat Mauritania Cæ- sariensi iuxta expositam lineam per Ampsagā flu-

uium Septentrionale uero pelago A- phricano, quod ab Ampsaga fluiuo, us- que ad sinū interiorē magne Sirtis per- tinet. Cuius descriptio sic se habet. Post Ampsagæ flu. ostia.

In sinu Numidico

Eius intima	27	31	45
Collops magnus, uel Cullu Giger regia ciuitas.	27	30:32	20
Ruscada	27	40:32	30
Tretum promont. Tritum Straboni.	27	45:32	45
Vzicath aliter Thuzicath.	28	10:32	30
Olcachites sinus Alcou hodie ciuitas.	28	40:32	0
Tacatya Tacatua Plinio.	29	32	30
Collops paruus	29	20:32	36
Stur portus	29	40:32	40
Hippi promontoria.	30	32	45
Stoborum promont. Stoorā hodie ciuitas	30	10:32	40
Aphroditiū Colonia	30	20:32	10
Hippon regia cuius episcopus Aug. Bona ho- die	30	20:32	15
Rubricati flu. ostia Armua Plinio.	30	45:32	15
*Tabraca Colonia Sabathra silio, Stepha- no autem & Polybio Tabathra, hodie Bugia regia.	31	15:32	20
Apollinis templum	31	40:32	50
Neptumni aræ	32	32	45
Hippon uel equorum citatio	32	30:32	45
Thmiffa Thiniffa rectius, Tunis regnum Bar- barossa, alij Tunex.	33	32	30
Apollinis promont.	33	20:33	15
*Iryca vticalendum, vticensis Cato, hodie Bcnfert.	33	40:32	45
Cornelij Castrametatio	33	40:32	30
Bagradæ flu. ostia Bragada.	34	32	20
*Carthago urbs magna Byrsa quondam Carhedonē Græci uocāt.	34	50:32	20
Catadæ flu. ostia	34	50:32	30
Maxula Maxulla.	35	32	40
Carpis Carpi.	35	33	0
Nisua Nisua Plinio.	35	33	10
Clipea Clupea, Chypea, Quipia uulgo.	34	33	20

II 2 Hermea

Hermæa extrema Mercurij promont. Pomp. *Mela, contra Siciliã Plin. uulgo cabo denubra.*
 35 33 36
Afpis 35 20:33 20
Curobis *Curubis Plin.* 35 30:33 10
Neapolis Colonia *Maometta uulgo.*
 35 45:33 0
Siagul *susa uulgo.* 36 32 50
Aphrodisium *Africha uulgo.*
 36 15:32 40
*** Adrumentũ Colonia** *Adrametum Pro-*
copio, Adruma Strab. 36 40:32 40
Rhuspina 36 50:32 50
Leptis parua 37 10:32 36
Thapsus 37 30:32 30
Achola 37 45:32 45
Rhuspæ 38 32 20
Brachodes extrema *Monexi uulgo.*
 38 30:32 20
Vfilla 38 10:32 10
Taphrura uulgo *Eachs. Taphra, una ex Tri-*
poli. 38 30:32 0
Syrtis parua *situs*
Thecæ *Thecæ Plin. Thera Straboni.*
 38 30:31 20
Macodama *Macomades.* 38 30:31 15
Tritonis flu. ostia *Tritonia Pallas.*
 38 40:30 45
Tacapa *Tacape Plinio. Capis uulgo.*
 38 50:30 30
Gichthis 39 20:30 50
Hedaphtha *ciuitas iuxta finem*
 40 10:31 15
Zetha extrema 40 40:31 40
Sabathra *Sabrata Plin. Raxaniabes uulgo.*
 41 31 30
Pifidon portus. 41 15:31 30
Heoa *Oceansis Plin. Oea Pomponio, altera ex*
Tripoli Africana. 41 30:31 40
Garapha portus 41 15:31 40
*** Neapolis quæ & Leptis magna**
 42 31 40
Neapolim Plin. distinguit à Lepti magna, quæ ter-
tia est ex Tripoli Africana uulgo Tripol in Barba-
ria regia ciuitas.
Cyniphi flu. ostia 42 15:31 30
Barathia *Brata uulgo.* 42 40:31 30
Cinfternæ 43 15:31 20
Trierorum promont. 43 15:31 20
Syrtis magnæ

Macomaca uilla *Meforota uulgo.*
 43 30:30 45
Afpis 43 40:30 20
Sacamaza uicus *Zedicho uulgo.*
 43 56:30 0
Pyrgos Euphranta 44 10:29 40
Pharaxa uicus 44 30:29 0
Asportis uic. *Naym ciuit.* 45 29 0
Hippi extrema *Cabo de fortæ.*
 46 29 0
Philæni uilla 46 45:29 0
Aræ *Philænorum, duorum fratrum, dicitur. Histo-*
riam uide apud Valer. lib. 5. & Sallust. in bello lu-
gurthino. hodie dicitur portus de Sabia.
 Sub hæc eiusdẽ nominis Aræ terminus
 Aphricæ sunt
Oriente uero latus terminat postin
 teriore sinũ Syrtis, inde linea uer
 sus meridiem ducta, iuxta Cyrenai
 cam usq; ad finem, cuius situs
 47 25 0
Meridionale uero latus terminatur li
 nea, quæ expositos duos fines iugit
 iuxta Getuliam & deferta Libyæ
Motes in prouincia insignes sunt Bu
 zara, cuius pars orientalis gradus ha
 bet 28 27 0
Et mons Audus 28 30:29 30
Et Thâbes mons, cuius limites habet
 partes 29 30:27 30 & 32:28 30
Ex quo fluit Rubricatus flu. & mons,
 qui dicitur Cirna 33 30 0
A quo paludes inuicem contiguæ con
 necantur. Et Hipponites palus, quæ
 gradus habet 32 40:32 30
Et Sifara palus 33 33 0
Et Mampfarus mons, cuius fines cõti
 nent gradus 33:27 30 & 36 30:26 15
A quo Bagradas flu. decurrit
Et qui uocatur Dios mons, uel Iouis
 37 30:31 35
Et Vfaletus mōs *aliter Vafaletus, cuius fi-*
nes cõtinēt grad. 37:28 & 39 30:56 30
A quo fluit Tritō amnis, & in ipso pa
 ludes Tritonis scilicet 38 40:29 40
Et Pallas palus 38 30:29 15
Et quæ uocatur Libya palus
 38 30:28 15
Et Gillius mons *Gigion aliter.*
 40 30:29 30
 Et Thizib

Et Thizibmons 41 15:28 0
Et Zuchabarus mons, cuius fines ha
 bent partes 40 26 15: & 43 30: 40
A quo fluit Cyniphus fluuius, & Aca
 ba fons, cuius gradus sunt
 45 15:26 10
Tenent aut occidentalia Aphricæ us
 que ad mare Cyrtesiũ & Nabatræ. Post
 hos uersus solis ortum Ionij. Et Numi
 diam, nouamq; prouinciã, usq; Tabra
 cem. Post Mideni, & qui iuxta Cartha
 ginem sunt. Sub quibus Libyæ Phœni
 ces. Post usq; paruam Syrtim Machy
 ni. Et sub ipsam Cinichij *Cinithios Tacit-*
us, Ethinos Plinius. qui magis ad ortũ uer
 gũt. Et usq; ad Cyniphũ flu. Nigitimĩ.
 Et circa fluuium ipsum Lotophagi. *Ex*
loto arbore uicitat, cuius fructus adeo est dulcis,
ut Homero teste, Vlysis focijs patriæ obliuionẽ in
cufferit. Postea ultra magnã Syrtim Sa-
mamycij. Et deinde Nycprij. Quibus
 subiacet Eleones. Iterũ autẽ Cyrtesijs
 et Numidia australiores sub Audo mō
 te sunt Misulami. *Misulanos Tacitus, Misula*
nos Plin. Sub quibus Nataburæ. Post Ni
 sibes. Midenis autem Miedij. Sub qui
 bus Musuni. Postea sub Thâme mon
 te Sabubures. Sub quibus Haliardi &
 Sitaphius campus.
A meridionali autẽ Libyphœnicũ est
 Bazacitis regio, sub qua Zutz. *ozuti.*
 Postea Cerophei, & Mampfari, supra
 eiusdẽ nominis montẽ. Sub monte au
 tem sunt Motuturij. Sub Machinis aut
 sunt Machryes. Post Gephês, post q̃s
 Mimaces. Et sub Vfaletũ, *Vafaletum ali-*
ter. montem Vzaræ & principium Li-
byæ desertæ.
 Similiter autẽ sub Cinithijs sunt Sigi
 plosij. Post Achæmenes. Post Mutur
 gures. Sub quib. Muchthufij. Sub Ni
 gitimis autẽ sunt Astacures. Sub Loto
 phagis Eropci. Postea Dolopes. Sub
 quibus Erebidæ. Sub Samamicijs aut
 sunt Damẽrij. Post Nigbeni. Sub qui
 bus Nycprij. Sub Nycprij autẽ & Elæo
 nis Macæi Syrtitæ. Et deferta Libya.
 Ciuitates uero in prouincia meditera
 neæ inter Ampfagã fluuium, & Thã
 bracam ciuitatem sunt.

Cirtefiorum quidem

* Cirta lulia 26 50:31 20
 Miræum 26 40:30 20
 Vaga 28 31 40
 Lares 27 30:30 40
 Apari 27 40:29 40
Azama Zama *Sallustio, Floro, & ceteris.*
 27 27 50
Numidiæ nouæ
 Culcua Colonia 28 30:31 15
 Thunudronũ Colon. 28 20:30 30
 Aspucca 29 30:32 20
 Simifchi 29 31:31 20
 Tuburnica Colonia 30 31 40
 Tucca 29 30:31 20
 Thieba Colonia 29 30:30 45
 Tuburfica 29 20:30 30
 Vcibi 30 29 45
 Gaufaphna 29 15:31 0
 Lambaza 29 30 0
Legio augusta tertia
 Thubutis 29 30:28 20
 Bullaria *Bula Procopio: Bulla regia Plinio.*
 30 40:31 30
 * Sicca Veneria 30 30:30 50
 Assurus 30 50:30 30
 Naranga 30 30 10
 Thebelca 30 30:29 45
 Thumufda 31 40:32 0
 Madurus *Madurensis Plinio.*
 32 31 30
 Ammædara 32 10:30 30
 Thanutada 32 29 45
 Gazacupada 31 10:29 15
 Gedne 31 40:28 45
Inter Thabraca autem ciuitatem
& Bagradam fluuium
 Canopifi 32 15:32 30
 Meldita 32 40:31 30
 Vzan 33 15:31 20
 Thifica 33 15:32 0
 Cipipa 34 31 45
 Theudali 33 20:31 40
 Auitta 33 30:30 15
 Tobros 34 30 30
 Ilica 34 30:30 20
 Tucca 34 29 50
 Dabia 33 29 45
 Bendina 34 30:29 20
 Vazua 33 20:29 10
 II 3 Nensa

Nenfa	34	10:28	45	*Thydrus	37	50:32	0
Aquæ calidæ	33	40:28	15	Vzecia	37	56:31	10
Zigira	33	10:27	50	Setiensis	37	45:31	30
Thassa	33	:27	40	Lafice	37	10:31	20
Thunuba	33	20:27	30	Bizacina Byzacium Procopio.			
Muste	33	40:27	30	Targarum	37	50:30	45
Themifua	34	40:28	40	Kararus	37	15:30	30
Zamamizon	34	20:28	0	Campsa Capsa omnibus dicitur.			
Timica	34	50:27	47				
Tuscubis	35	30:28	10	Putea	37	30:29	45
Inter Bagradam autem amnē et Tritonem flu. sub Carthagine quidem				Caraga	38	10:29	40
Maxula uetus	34	10:32	30	Muruis	38	10:30	45
Vol	34	45:32	30	Zugar	38	30:30	30
Thimifa	35	:32	10	Inter autem duas Syrtis ciuitates hæc			
Cuina Colonia	35	30:31	30	Chuzis	39	30:30	0
*Vthina	34	15:31	20	Sumucis	40	20:30	30
Audira	34	30:30	50	Pifinda	41	:31	0
Mediccara	35	20:31	10	Sabrata	41	15:30	50
Thuburbo Tuburbis Plinio.				Syddenis	41	40:31	10
	35	:30	10	Azuus	42	45:31	10
Tucma	35	30:30	10	Gerifa	43	:30	50
Ballamensa	34	20:30	0	Iscina	43	20:30	30
Cerbica	36	:30	0	Ammonis	42	:30	40
Nuroli	34	20:29	30	Amuncia	42	40:30	10
Ticelia	34	40:29	0	Muste uicus	42	30:28	40
Safura	36	:29	40	Butta	42	40:28	30
Cilma	35	30:29	10	Tege	42	40:27	30
Vepillium	36	15:29	0	Durga	43	:26	30
Thabba	35	20:28	20	Sicapha	43	30:30	0
Tichafa	36	:28	40	Vddita	43	20:28	40
Negeta	36	:27	50	Galybe	43	40:29	10
Bunthum	36	15:29	20	Thagulís	44	15:29	0
Sub Adrumeto autem ciuitate				Insulæ uero adiacent Africæ iuxta continentem hæc			
Almana	35	15:30	40	Hydras insula	28	:33	0
Vticna	35	40:32	30	Calathe insula Gaulos & Galata Plinio.			
Charbafa	36	:32	20		31	:33	40
Turza	35	40:31	50	Dracontinus insula	33	15:34	15
Vlizibira vltsuburbanum Plinio.				Aegimnus insula Aegimurus Straboni.			
	36	:31	20		31	15:33	15
Orbita	36	20:32	0	Larunefix insulæ duæ	32	:33	30
Vzita	36	50:32	20	Lopadusa insula	39	:33	20
Gifira	36	20:31	45	Aethusa insula	39	30:33	20
Zurmentum	37	:31	30	Cercinna insula & ciuitas aliâs Ceranna.			
Zalapa	36	45:31	45		39	:32	15
Augustum	36	20:30	40	Lotophagites insula, in qua ciuitates duæ Mirmex dicitur Plin. Meninx & Strab.			
Lea	36	20:30	30	Gerrapolis	39	15:31	15
Auidus	36	40:30	0	*Mininx ciuitas	39	30:31	20
Vbata	36	45:29	20	Misyus			
Tifurus	36	50:28	40				

Misyus insula	44	40:30	40
Pontia insula	45	20:30	15
Gaia insula	46	:29	40
Pelagiæ uero insulæ Africæ hæc sunt			
*Collira insula & ciuitas aliâs Glosyri.			
Corfura Straboni.	37	20:34	20
Glauconis insula & ciuitas			
	36	20:34	40
*Melite insula in qua ciuitas			
Melite	38	45:34	40
Et Cheronesos	38	40:34	45
Et lunonis templum iunora insula.			
	39	:34	40
Et Herculis templum	38	45:34	6

C Y R E N E S I T V S

Cap. IIII.

Tabula tertia Africæ.

Pentapolis alio nomine dicitur, à quinq; eius præclaris urbibus, Berenice, Arfinoë, Ptolemaide, Apollonia, Cyrene.



Yrenica prouincia definitur ab occasu quidem Syrti magna, et Africæ, iuxta lineam, quæ à Philenisi aris uerfus meridiem est, usq; ad finem, Cuius situs continet gradus 46 45:29 usque ad 47 :25 0. A septentrionibus Libyco pelago, iuxta litus quod est ab interiore sinu Syrtis usq; Darnidem ciuitatē. Cuius descriptio sic se habet.

Post Phylæni uillam Automalax præsidium Automala Straboni; Estani uulgo. 47 15:29 10
Drepanum promont. 47 15:29 20
Maritimæ stationes Salinas uulgo.

47 20:29 40
Diarcoea portus 47 15:30 0
Herculis turris Ziuayra uulgo.

47 20:30 30
Diacherfis præsidium Carcorella. 47 20:30 40

Boreum promont. finis Dertis 47 15:31 10
Borion, Hyporegius, Hypon deinde dictum.

Bryorum litus 47 30:31 15
Pentapolis 47 45:31 20
*Berenice, quæ & Hesperides

Hesperis primo, Callimacho & Plin. Barce Strab. & Herodoto, hodie uulgo Bernicho.
Lathonis flu. ostia Lethon.

48 15:31 20
*Arfinoë, quæ & Theuchira Trochæra uulgo. 48 40:31 20
*Ptolemais Tolometa uulgo.

49 6:31 10
Aufigda Zadra uulgo. 49 30:31 30
Aptuchi fanum 49 30:31 40
Phycus promont. & Castellum

50 :31 50
*Apollonia Bonandria uulgo. 50 10:31 40

Naufathmos portus 50 20:31 40
Erythron locus 50 30:31 30
Chersis uilla 50 45:31 20

Zephyriū promont. 51 :31 20
Darnis Dardanis aliter. 51 15:31 15

Ab ortu uero solis fines habet Marmaricæ partem iuxta extēsam lineam à Darnide, uerfus meridiem, usq; ad finem, Cuius situs 51 15:25 0

A meridie deserta Libyæ iuxta lineam extēsam, coniungentē duos terminos. Habet autē prouincia montes qui appellantur Herculis harenæ, quorum medium grad. habet 48 40:29 0

Et Velpos montes 47 40:29 30
Et Bæcolicū montem 51 :26 30

Et paludes marinas, & eam quæ à Lathonē flu. diuertitur, cuius medium continet gradus 47 45:31 10

Lethes dicitur, infernalis flu. poetis celebris, cuius aquæ gustus præteritorum efficit obliuionem.

Et paludē, quæ sub Paliuro est, in qua Conchylum 50 30:30 10

Tenēt autē, puinciā sub Pētāpoli quidē Barcicæ, ab oriētali plaga hortorū Hesperidū, quibus magis etiā ad oriētem Araratices. Hortus Hesperidum aurea mala proferens, quæ peruigili dracone intercepto Hercules surripuit. Sub hortis autē Hesperidum sunt Herculis cumuli arenosi. Et qui magis orientales sunt Asbetæ. Post iuxta Africā sub Velpis mōtib; Macaturæ. Et deinde Laganicorū specus. Magis autē orientales ipsis sunt Pcylli. Et deinde loca sunt ferarū plena. Et Silphiophera regio, necnō Libyæ deserta

11 4 Ciuitates

Ciuitates mediterraneae in prouincia hae sunt,

* Cyrene Battidas Silius nominat Cyrenenses

Archile	50	31	20
Charecla	48	30:31	15
Neapolis	49	31	20
Artamis uicus	49	45:31	10
Zemythus	49	50:31	30
Barce	49	15:31	45
Rhaga Aropus postea dicta.	49	40:31	0
Celida	50	30:30	40
Hydra	50	50:30	45
Alibaca	49	10:30	10
Thintis	50	30	15
Cenopolis	50	45:30	20
Phalacra	49	45:30	30
Marabina	48	30	0
Auritina	49	45:29	30
Acabis	50	30:29	40
Maranthis uicus	47	30:29	40
Andan oppidum aliter Agaua.	47	45:29	0
Echinus pagus	49	30:28	40
Philonis uicus	51	28	40
Arimantis oppidum	51	28	56
Insulae autem penes regionem sunt.			
Myrmex insula	48	40:31	50
Lxa seu Veneris inf.	50	10:31	56

M A R M A R I C A E L I B Y A E
 & Aegypti totius circumscriptione.
 Cap. V.

Tabula tertia Europae.

Marmarica appellatur hac etate Barcha, ab Alexandria usq; Cyrenae, aspera regio, & homines ferri. In Aegypto ciuitates & oppida insignia ultra 18. millia fuisse tradit Diod. Sicu. Plin. 20. millia.

Marmarica cum Aegypto terminatur ab occasu Cyrenae, iuxta lineam, quae extenditur per Darnidem ciuitatem, & parte interiores Libyae sub eodem meridiano, usque finem, cuius situs

51 15:23 0
 A septentrionibus uero Aegyptiaco pelago iuxta litoris descriptionem hanc
 Marmaricae Nomi uopos praefectura seu

prouincia dicitur.

Axilis uilla	51	40:31	15
Cherfoneus magna Cabo de Raxatimi.	52	31	40
Phthia portus Phynus dicitur Straboni.	52	10:31	15
Paliurus	52	15:31	15
Batrachus portus Menelaus appellatus.	52	30:31	15
Petra parua portus	52	45:31	15
Antipyrgus Tetrapyrgia Strab. Lucho uulgo.	53	20:31	15
Scythranus portus	53	30:31	10
Cataxonium promont.	53	45:31	15
Ardanis promontorium Ardanaxes.	54	31	10
Petrae magne portus hinc ad Cretam 500. miliaria.	45	10:31	10
Libyae Nomi littus			
Panormus portus	54	20:31	10
Cathabathmos magnus	54	30:31	15
Aenesis phya portus Nefisphira Strab.	55	31	10
Zygris uilla	55	15:31	10
Chetrea uilla	55	30:31	10
Zagylis uilla	55	45:31	10
Selinus portus	56	31	30
Trifarchi uilla	56	20:31	6
Apis	56	40:31	6
*Paraxonium	57	31	10
Hammonia alij, est ciuitas & portus inges Strabo.			
Pythis extrema	57	10:31	10
Greafgony seu Vetulae portus	57	20:31	6
Callij promont.	57	30:31	10
Zygis portus	57	40:31	6
Leuce acie, uel Album littus	57	50:31	10
Leucogeum, Alba acie Straboni, hodie Ripa alba.			
Hermæa extrema	58	31	15
Phoenicis portus	58	20:31	10
Antiphra uilla	58	40:31	6
Derris extrema	58	50:31	20
Leucaspis portus	59	31	6
Glaucum promont.	59	10:31	10
Mareoti Nomi littora			
Chimo uicus Cynossema.	59	30:31	6
Plinthine Plintina.	59	45:31	0
Cherfoneus			

Cherfoneus parua portus Bosire hodie ibi ciuitas pulchra.	60	31	6
Totius Aegypti Metropolis			
* Alexandria Scandaria Turcis dicitur.	60	30:31	0
Menelai Metropolis			
Canobos Canopus alij, Bochir hodie.	60	45:31	6
Nili ostia Septem			
Heracleoticum ostium	60	56:31	6
Naucraticum Plinius, Mela Canopicum, hodie Roxetum, profecto			
Bolbitinum ostium	61	15:31	6
Sebennyticum ostium	61	30:31	6
Pineptimi pseudostomum	61	45:31	0
Diolcos pseudostomum	62	10:31	10
Pathmeticum ostium Phaticum Straboni.	62	30:31	10
Mendesium ostium	62	45:31	10
Taniticum ostium Tanicum Plinio & Strab.	63	31	15
Pelusiacum ostium	63	15:31	15
Pelusium ciuitas Damiatu hodie, Hebraice Sin, olim Heliopolis.	63	20:31	10
Gerru terminus Gerra.	63	30:31	20
Cassium	63	45:31	15
Casius est mons, ubi Iouis Casij templum, & Pompei sepulchrum.			
Eruptio Sirbonidis paludis	63	56:31	10
Ostracine Stragioni uulgo. Asedech Hebraice, Larissa hodie.	64	15:31	50
Rhinocorura	64	40:31	50
Anhedon	64	50:31	40
Ab oriente terminatur parte Iudaeae, quae est ab Anhedone ciuitate usque finem, cuius situs	64	15:30	44
Et inde Arabia Petraea usque ad Heroi urbem interioris partis sinus Arabici, cuius situs	63	30:29	50
Heroopolis & Aemon Stephano, in Biblijs dicitur terra Hiesse, Israelitarum mansio.			
Et parte Arabici sinus iuxta litoris descriptionem hanc. Post interiorē sinum praefatum, qui gradus habet	63	30:29	50
Acant sinus, ubi ciuitas Zuem. Acant sinu uocatur Arabes.			

Artinoe Cleopatrida post dicta.	63	20:29	10	
Clyma praesidium	63	20:28	50	
Drepani promont.	64	27	50	
* Misiformus	64	30:27	15	
Philoteris portus	64	15:26	45	
Philoteris Pomponio, Aenum Plinio, & est ciuitas in eo portu celebris				
Aias mons	64	20:26	30	
Leucos, hoc est, Albus portus	64	30:26	0	
Acabe mons	64	30:25	45	
Nechesia	64	30:25	30	
Smaragdus mons	64	50:25	0	
Lepte extrema	64	40:24	40	
* Berenice Chosair portus.				
Pentapactylus mons	64	6:23	50	
Bazii promontorium	65	23	0	
A meridie autem definitur linea inde extensa usque ad praefatum finem in Libya interiori, cuius lineae adiacet Aethiopia, quae est post Aegyptum. Montes autem in prouincia insignes sunt Bascifae,				
Quorum medium	52	20:30	0	
Et Anagabri montes	54	27	30	
Et Asiphus mons	55	30	30	
Et Aspis mons	57	30:30	40	
Et Ogdamus mons	58	29	30	
Et Tinodes mons	58	30:26	40	
Et Azar mons, cuius fines	51	30:23	30 & 53:23	30
Et Libyci montes ab occidentali plaga Nili amnis, quorum fines	61	29 & 60	30:23	30
Paludes autem hae sunt				
Cleartis palus	52	26	20	
Et Lacci palus	55	30:26	40	
Et Lycomedis palus	57	24	0	
Et Solis fons	58	15:28	0	
Et Maria palus Arapotes, Mareotis.	60	15:30	50	
Et Moeridis lacus Muridem & Lyridem diuersis appellari Hieronolus notat.	60	20:29	20	
Et Sirbonis palus	64	15:31	0	
Tenet autem plagam maxime septentrionalem Marmaricae Nomi Libyarchae, & Aniritae, et Bassachitae. Sub quibus Apotonitae				
Postea				

Postea qui etiam ijs australiores sunt, Augila, quoru sitis 52 30:28 0 Augilarum foemine, nocte qua nubant omniu coi-

tu profutur, exinde pudicitiam maxime seruantes: autor Herodotus, Mela & Solinus.

Post quos Nasamones, & Bacata, Postea Auchise & Tapanita. Post quos Sentites & Obila. Postea Aezari.

Libye aut Nomi, que supra mare sunt, colit Zygrita, & Chatani & Zyges.

Meridionalia uero Buzes, & Ogdami, Post quos Adymachita. Postea Hammonica regio, cuius sitis

55 30:28 0 Post Anagabri. Post Iobachi & Ruadita. Mareoti uero pars, que mari imminet Tenia dicitur. Interiora aut tenent Goniat & Profodita. Post quos Scythiaca regio, cuius sitis

60 40:30 10 Et post Mastite, His etiam australiora incolunt Nitriota, & Oasita, quoru sitis

59 30:29 30 Post quos Libyegyptij iuxta aut totiu australe latus Marmarice, & Libye ptingit Diamos & Abroschos regio.

Vniuersum uero littorale iuxta Arabicu sinu tenent Arabes Aegyptij. Ichthyophagi, in quibus doria montium sunt Troigi lapidis motis Exielese petre Strab.

62 40:29 15 Et Alabastrini motis 63 28 0 Et Porphyriti motis 63 26 40 Et nigri lapidis 63 24 20 Et Basaniti lapidis 64 23 30

In Marmarica opp. mediter. hac sunt, Leucoe 51 20:31 0 Bonchyris 52 20:33 0 Leuce uel Albæ camini

53 10:30 50 Menelaus 53 40:31 0 Gaphara 54 30 20 Masuchis Masuchis. 53 30:30 40 Masadalis 51 20:30 30 Abathuba 51 30:30 0

Luca uel Albæ Napæ, id est, saltus, syluosa uallis. 52 30:30 15 Tacaphoris 53 50:30 10

Dioscoron 53 30:28 50 Migo 53 30:28 30 Saragina 53 15:28 0 Alo 53 15:28 30 Mazacila 54 20:26 30 Billa 54 30:25 40

Et in Augilis, & Nasamonibus Augila & Auisis regio hac etiam etate dicta, uia publica de Mauritania ad Aegyptum.

Augila 52 30:28 0 Et Magri locus 54 20:27 50

Libye autem Nomi & uici hi sunt, Tachorsa 54 50:30 50 Azicis 55 31 0

Nemesium 55 30:30 50 Tisarchi 55 50:30 50 Philonis 55 50:30 30

Sophanis 56 30:30 50 Bibliaphorium 56 20:30 40 Scopæ 56 40:30 30

Callij Catani populi. 57 30 50 Laodamantinum 57 30:31 0

Carabathimus paruus Leges populi. 58 30 50

Pedonia 58 20:31 0 Pnigeus 58 30:30 30

Glaucum 59 30 50 Tuccitora 55 10:30 15

Thanuthis 55 40:29 45 Pednopum 57 15:29 40

Climax 57 40:30 10 Siropum 56 20:28 45

Mareotis 58 28 20 Et in Hammonica

Auisis, Amonefis Plin. ubi Amonis Iouis oraculu. Alexandri castra 56 30:28 10

Et Hammoru ciuitas 55 30:28 0 Et Mareoti aut Nomi, ciuitates & uillæ

Tenia regio hac etate. Tenia regio hac etate. Monocaminum 59 10:30 30

Halmyre Salinae, siue terra salugine sterilis. 59 40:30 50

Taposiris 59 50:30 15 Cobi 59 10:30 20

Antiphili 59 30:30 20 Ierax 59 40:30 40

Phamothis 60 30 40 Palemarie uicus 60 30 20

Et in Scythiaca regione Christiana erat heremitis religiosis oppleta. Scythis

Scyathis 60 40:30 20 Et circa Moeridis palude Mastia populi.

Banchis 60 30:29 40 Dionysias Nitriota. 60 30:29 0

Et in Oasitis oasitas alij uocant. Oasitis parua 60 15:28 45

* Oasitis magna 59 30:26 56 Gademis regio Iacobo Zieglero hac hodie censetur: dactylorum prouentu diues, etiam si inopia

frumenti labore, negociantur cum Nigritis. Ipse autem Nilus, & Nomi, quæ circa

ipsum sunt, præterea insigniores ciuitates sic se habent.

Magnu Delta uocatur id, iuxta quod diuertitur fluuius dictus Agathosdemon, hoc est, bonus genius, q postium

Heracleoticu defluit in amne appellatum Bubasticum, qui effluit per ostium Pelusiacum. Situs autem est diuertigij

ad Deltam 62 30 0 Vocat & paru Delta id, iuxta quod

scinditur Bubasticus fluuius, in amne Busiriticum, qui excurrit per Pathmericum ostium. Habet autem paruum Delta

situm 62 40:30 20 Vocatur & tertium Delta inter prædicta ferme id, iuxta quod scindit Bubasticus ad fluuium per Thribeu oppidum

excurrente, & p Pineptimi ostiu egredientem, cuius & ipsius tertij Delta situs est 62 15:30 6

Iuxta autem magnum Delta diuertitur ab Agathodæmone fluuio ad septentriones. prior quide, q uocat Phermuthiacus flu.

aliter Thermuthiacus, qui fluit per ostium Sebennyticum, eiusq diuertigium gradus habet 61 30:30 15

oro insula & oppidum. Deinde secundus amnis Taly nomine, qui exit per ostiu Bolbitinu, & ipsius

Taly fluuij diuertigium gradus habet Tala fluuius alijs dicitur. 61 30 50

Vnde & Bubasticus fluuius, & qui deinceps est, per æquedistatam quodam modo maritimæ posituræ coniungit &

Phermuthiacu, & Athribiticu, & Busiriticum, & Bubasticu amnes, e quibus illiquid in mare, per adjacentes paludes lacusq exeunt, iuxta reliqua ostia.

Alij uero præfatis amnibus magnis immiscetur. Vocat autem comuni uocabulo regio, que circa hos est fluuios, inferior, cuius Nomi & Metropoles sunt.

Ab occasu magni fluuij, cu à mari incipimus prouinciæ Alexandrinorum Nomos & Metropolis

Mercurij ciuitas parua 61 30 50 Andropolites Nomus & Metropolis

Andron, hoc est, uirorum ciuitas 61 20:30 20

Latopolites Nomus & Metropolis Latone ciuitas mediterranea 61 30:30 6

Derotte hodie nobilis ciuitas sine muris. Inter autem magnum fluuium & Taly fluuium ab ortu eiusdem magni fluuij

Metelites Nomos & Metropolis Metelus, Meletis Plinio. 61 31 0

Inter uero magnum fluuium & Phermuthiacum amnem ciuitates hæ sunt, Phthenoti Nomos & Metropolis

Butos 61 30:30 45 Cabasites Nomus & Metropolis

Cabasa 61 30:30 40 Saites Nomus & Metropolis

Sais Minervæ olim cultrix. 61 30:30 50

Et apud magnum fluuium ab occasu Naucratis ciuitas 61 15:30 30

Profopites Nomus & Metropolis Ab ortu solis iuxta magnum fluuium

Nicij Nictæ uicus Straboni, hodie Enoa ciuitas diues. 61 30:30 20

Inter Phermuthiacum & Athribiticum amnes

Sebennites inferior locus & Metropolis ipforum

Pachnamunis 61 40:31 0 Xoites Nomus & Metropolis

Xois 61 40:30 45 Phthemphuthi Nomus & Metropolis

Templum uocat Plinius. Taura 61 40:30 30

Inter Athribiticu & Busiriticu amnes Onophites Nomus & Metropolis

Onophis 62 6:30 40 Athribites Nomus & Metropolis

Athribis Murem araneum celebrant. 62 30 30

Mendefius

Mendesius Nomus & metropolis
Thmuis Pan & Hircus ab his colebatur.
62 20:30 50
Sebennytes superior locus & metrop.
Sebennytes 62 20:30 20
Busrirites Nomus & metropolis
Busriris 62 30:30 15
Leontopolites Nomus & metropolis
Leonum ciuitas Leonton, Leontopolis.
62 15:30 36
Inter Busririticū autem & Bubasticum
amnes Neut Nomus & metropolis
Panephysis 62 40:31 6
Aegypti finis
Tanites Nomus & metropolis
Tanis 62 45:30 50
Hic fuit prima Israelitarum captiuitas, à qua per
mare rubrum duce Moſe sunt erepti: Taphnis
& Taphium dicitur: sita erat in terra Hieffen,
sed nunc destructa est, ut tradit Brocardus mio-
nachus.
Pharbaites Nomus & metropolis
Pharbaitus 62 45:30 30
Ab orientali parte Bubastici fluij
Sethroites Nomus & metropolis
Herculis parua urbs 63 20:31 0
Arabie Nomus & metropolis
Phacusa 63 10:30 50
Bubastices Nomus & metropolis
Bubastus Pibeseh, hodie Azioth.
63 6:30 40
Heliopolites Nomus & metropolis
Onij, aliter Elj. 62 30:30 10
Rameses ubi iud. ei ab accolis bouis latram didita
cerunt, ubi Christus cum parentibus exul fuit.
Et in finibus Arabie & Aphro-
diti ciuitates
Babylon Babulis. 62 15:30 0
Alcayrum sive Cayro nunc uocant: uastissima urbs,
& Sultani erat regia: & interpretatur Cahira,
id est, muritio.
Heliopolis Bethemes. 62 30:29 50
Heroum ciuitas Posidium.
63 10:29 50
Per hanc et Babylonem ciuitatē amnis
Traianus fluit. Quæ autē magno Del-
ta & inferiori regioni Australiora sunt
Heptanomi uocatur. Et est primus No-
mus Memphites & Metropolis ab oc-
casu fluij

*Memphis 61 50:29 50
Nophet & Migdol Hebrais: hodie Messir.
Similiter ab occasu flu. mediterranea ci-
uitas
Acathorum, aliter Acanthon.
61 40:29 40
Postea iuxta eam partē, qua scinditur
fluius infulam faciēs Heracleopo-
litem nonnm, Et infula
Nili ciuitas mediterranea
62 12:5 0
Et metropolis apud occiden-
tam partem fluij
Herculis ciuitas magna
61 50:29 10
Ab occasu uero infulæ
Arfinoites Nomus & metropolis
Mediterranea Arfinoe Crocodilorum ciui-
tas, quod ibi maxime colerentur.
61 40:29 30
Et portus Ptolemais 61 40:29 20
Ab orientali parte infulæ
Aphroditopolites Nomus & metrop.
Eiusdem nominis Aphroditopolis ve-
neris ciuitas. 62 15:29 40
Postea similiter ab orientali parte infulæ
Angyrorum ciuitas 62 20:29 20
Conueniunt autem fluij, qui infulam
faciunt iuxta situm 62 28 45
Cōtingitur autē fluius ab occasu No-
mus Oxyrynchites & metropolis
mediterranea
Oxyrynchos oxyrynchus piscis ibi coleba-
tur. 61 40:28 50
Postea similiter Nomus Cynopolites
& metropolis ab occasu fluij
Cobis ciuitas. 61 50:28 40
Cui opponitur infula
Cynon uel Canum ciuitas Cynopolis.
62 10:28 30
Et deinde ab orientali parte fluij
Acoris 62 12:8 30
Et mediterranea
Alabastrorum ciuitas 62 30:28 20
Postea Hermopolites Nomus & me-
tropolis ab occasu flu. mediterranea
Hermetis uel Mercurij ciuitas magna
Hermopolis. 61 40:28 26
Et ab occasu flu. adiacent custodia
61 50:28 15
Custodia

Custodia Hermopolitana, hodie Benisuaf, lauda-
tijsimilini ferax.
Ab orientali autē parte fluij Nomus
Antinoetes & in ipso Metropolis
Antinoi ciuitas Antios hodie ciuitas super Ni-
lo ad Asiam: & iuxta eam Barnabal.
62 6:28 10
Cui Nomina scribuntur Asitæ duæ
Quæ autem adhuc australiora Hepta-
nomis sunt uocatur Thebais, Et lo-
ca superiora.
Sunt & hic ab occasu quidē fluij Ly-
copolites Nomus, & Metropolis me-
diterranea
Luporum ciuitas Lycopolis. iuxta est hodie
Munia pulcherrima ciuitas.
61 45:28 0
Hypsélites Nomus, & Metropolis
Hypséle 62 12:7 50
Aphroditopolites Nomus & Metro-
polis mediterranea
Crocodilorum ciuitas 61 20:27 20
Thinites Nomus & Metropolis
* Ptolemais Hermij 61 50:27 10
Postea ciuitas mediterranea ab occasu
fluij
Abydus Memnonis regia olim, hodie parua.
61 20:26 50
Diospolites Nomus & Metropolis su-
periorum locorum
Dios, hoc est, Iouis ciuitas parua
61 50:26 40
Tentyrites Nomus & Metropolis
Crocodilorum inimici, quos tamen reliqui Aegyptij
uenerantur.
Tentyra 61 50:26 10
Eruicus mediterraneus.
Pampanis 61 30:25 45
Postea Memnon & mediterraneus ui-
cus
Tachyris 61 20:25 10
Hermonthites Nomus & Metropolis
Hermonthis 61 50:25 20
Et deinde Latorum ciuitas Latopolis.
61 45:25 0
Apollinis ciuitas magna.
61 50:24 40
Postea uicus mediterraneus
Phthontis 61 40:24 20
Et infula Elephatina 61 30:23 50

Ab orientali autem parte fluij Anteo-
polites Nomus & Metropolis
Antaxi mediterranea 62 20:27 40
Et deinde Passalus Pesla Antonio.
62 10:27 30
Panopolites Nomus & Metropolis
Panorij ciuit. Panopolis. 62 12:7 20
Postea Lepidotorum ciuitas
62 12:6 50
Postea Chenoboscia 62 12:6 30
Postea Noua ciuitas 62 10:26 20
Coptites Nomus & Metropolis medi-
terranea
Coptos ciuitas Emporij Aegypti & Aethio-
pie. 62 30:26 0
Postea Apollinis ciuitas parua
62 30:25 50
Thebarum Nomus & Metropolis
Theba, centum portarum urbs Hoptero & Iue-
nali, Hebrais On Sue Onē, alijs Diospolis. Dio-
dorus solis urbem ab Aegyptijs appellari tra-
dit, Busriris à conditore prius nominata.
* Dios uel Iouis ciuitas magna
62 12:5 30
Postea Taphium 62 12:5 20
Postea Chnubis 62 12:5 0
Postea Elithya, hoc est,
Lucinæ ciuitas 62 6:24 45
Postea Toi mediterranea
62 15:24 20
Postea Ombi 62 12:4 6
* Postea Syene seuench Hebraicē, Asua,
quod significat illustre. 62 12:3 50
Postea Dodecaschoeni, à cuius orien-
tali parte sunt Arabes dicti Adxi, in
quibus ab orientali parte fluij, post
Cataractam paruum cuius situs
61 50:23 45
Hiera, hoc est, Sacra Sycaminus
61 45:23 40
Candace regina, inquit Strabo, his locis usque Me-
roën imperauit, cuius eunuchus Hierosolymam
ueniens à Philippo est baptizatus. Act. 8.
Philæ 61 20:23 30
Metacompso Tacompson Plin.
61 40:23 6
Contra hanc ab occasu fluij Pselcis
61 10:23 6
Infulæ autem Libyæ & Aegypto adia-
centes in Aegypto pelago
KK Aedonis

Aedonis insula	52	40:31	50
Tyndari scopuli tres	55	50:31	30
Aenestippa insula	56	30:31	36
Phocusa insulae duae	56	50:31	30
Pedonia insula	58	30:31	30
Didyma insulae duae	60	31	30
Pharos insula	60	20:31	20
In Arabico sinu insulae haec			
Saspirone insula	64	50:28	0
Aphrodites insula, hoc est, Veneris			
Aphrodisia, quae & Colias.	65	15:25	0
Agathonis insula	65	15:23	20

INTERIORIS LIBYAE situs. Cap. VI.

Tabula quarta Africæ.

Africa tota Græcis dicta est Libya, inquit Plin. cuius hæc interior dicitur.



Libya interior definitur à Septentrionibus duabus. Mauritanis, & Africa, atque Cyrenaica iuxta expostas ipsarum meridionales lineas.

Ab ortu uero solis parte Marmarica iuxta meridianum Dardanæ ciuitatis, usque expositum Marmaricæ finem, ac etiam Aethiopia, quæ sub Aegypto est, ex eodem meridiano usque ad finem, cuius situs 51 15:3 10

A meridie autem interiori Aethiopia, in qua Agisymba est regio, iuxta lineam, quæ est à prædicto fine, usque ad eum, qui est secundum Hesperium & magni sinum nuncupatum exterioris pelagi secessum, cuius situs 14 15:5 0

Ab occasu terminatur occidentali oceano à præfato sinu usque Tingitanæ Mauritanie finem, cuius littora sic habent cum parte Tingitanicæ Mauritanie, cuius situs sic se habet

Subi flu. ostia	9	25	0
Salathi flu. ostia	9	20:22	0
Salathos ciuitas	9	40:22	0
Chufari flu. ostia, Cosenum Plinio.	10	21	40
Gannaria extrema	9	30:20	30

Ophiodi flu. ostia	10	20	19
Bagaxi ciuitas Begaxi.	11	19	
Nuij flu. ostia	10	18	20
Soluentia extrema Caput album.			
Massæ flu. ost. Masfatæ.	9	30:17	30
Iarzitha ciuitas	10	30:16	30
Daradi flu. ostia Darat.	10	15	0
Magnus portus Orarani portus, à barbaris Morfacubi.	10	14	0
Babiba ciuitas	10	30:13	0
Arfinarij promont.	8	12	0
Rysfadium promont.	8	30:11	30

Postea in sinu Hesperio

Stachiris flu. ostia	9	30:11	0
Perphosius portus	11	10	30
Catharum promont.	12	30:9	30
Nia flu. ostia	13	30:9	0
Hesperii Ceras, seu Cornu extrema	13	8	0

Caput uiride, Cabo uerde, Aethiopijs Bisfecher, accolis Mandanga dicitur referente Alberico Vesputio: post quod est Regnum Gambriae Cadamisso.

Massitholi flu. ostia	14	6	40
Hypodromus Aethiopiae	24	5	15

Montes autem in hac Libya insignes sunt Mandrus mons, à quo fluunt, qui à Salatho flu. usque Massam amnem excurrunt, cuius montis medium continet

Et qui appellatur Sagapola mons, à quo Subos amnis fluit, cuius medium continet	13	22	0
---	----	----	---

Et Rysfadius mons à quo fluit Stachiris flu. faciens iuxta ipsum Cloniâ paludem, cuius medium continet gradus

Et mons, qui deorum Currus appellatur. Ex quo Massitholus fluuius excurrit.	19	5	0
---	----	---	---

Et Caphas mons ex quo Daradus fluuius labitur. Cuius medium continet gradus

Et mons, qui uocatur Vsfargala, à quo defluit Bagradas amnis, cuius medium	33	20	20
--	----	----	----

Hic per Africam delatus in mare exit, iuxta situm Ermons

Et mons Girgiris, à quo Cyniphus fluuius labitur, originem habens iuxta duos situs 40: 21 & 45: 21

Adunatio autem duorum situum 42 25 0

Et mons qui dicitur Thala, cuius medium continet 38 110 0

Et Garamantica uallis mons 50 110 0

Et Arualtes mons 33 3 0

Et Arangas mons 47 30:1 30

In mediterranea uero fluunt amnes maximè, nempe Gir, coniungens Vsfargalam montem, & uallem Garamanticam, à quo diuertens amnis continet secundum situm 42 116 0

Qui paludes facit Chelonidas, quarum medium 49 20 0

Et qui dicitur, et ut aiunt terra absorptus alium educit flu. Cuius terminus occidentalis habet gradus 46 116 0

Orientalis autem pars fluuij Nubam paludem facit, cuius situs 50 115 0

Et Nigrit fluuius iungens & ipse Mandrum & Thala montes. Facit autem & hic Nigritæ paludem, cuius situs 15 118 0

Nigrit, eiusdem cum Nilo nature, hodie flu. de Senega, nam inter eius ostia est regnum Senega. Meridionalis ripa homines sunt omnino nigri, diuili Zilofij, ceteri fusci coloris.

Et ad Septentriones diuertigia bina constituit ad Sagapola scilicet & Vsfargala montes. Ad ortum autem diuertigium unum supra paludem Libyam, cuius situs 35 116 30

Ad meridiem autem diuertigium unum supra Daradon flu. iuxta duos situs 23 17 & 21 13 30

Subiacet autem Mauritanis Getulia Getulos Athenodorus Garthas appellat.

Africæ uero & Cyrenaicæ, deserta Libyæ. Maxime uero gentes Libyæ incolunt Garamantes, nempe qui protenduntur, à Bagradas fluuij fontibus usque ad Nubam paludem.

Et Melano Getuli, qui tenent quædam que interiacent inter Sagapolam montem & Vsfargala.

Præterea Pyrrharum Aethiopum genus, qui magis ad Austrum tendunt, quam Gir fluuius. Et Nigritarum Aethiopum gens, qui magis Septentrionales sunt Nigrite amne.

Et Daradorum populi, qui tenent, que supra mare sunt eiusdem fluuij nomine.

Et Perorforu genus, qui procul à mari magis orientales sunt, quam mons, qui Deorum currus appellatur.

Et Odrangidorum Aethiopum, qui tenent quicquid iacet inter Capham & Thala montes.

Et Mimacorū, qui sub ipso Thalamonte sunt. Et Nuborum, qui tenent occidentalia uallis Garamanticæ montis. Nube dicuntur Straboni. Et Derbicorū, qui magis ad occasum uergunt, quæ Aranga mons.

Minores deinde gentes tenent, que supra mare sunt post Getuliam Autolatæ Autololes Plinio, & Sirangæ, & Maufoii, usque ad Mandrum montem. Postea ad eundem & Rabij, & Malcoæ, & Mandori, usque Daradas. Post quos Sophucæi. Et sub Rysfadio monte, Leucæthiopes.

Inter quos et Perorfos, Pyrrus extenditur capus. Postea Sagapola monte magis Septentrionales sunt Phorusij. Vsfargala uero monte magis Septentrionales sunt Natembes. Girgiri autem monte Lynxamatæ, & Samamycij. Et inter Mandrum montem & Sagapola Salathi, & Daphmitæ, & Zamazij, & Aronicæ, & Ceciani usque Nigrites Aethiopes sunt.

Sub Vsfargala uero monte Suburpores. Sub Girgiri uero monte quasi ad Garamantes Mancoi, & Dauchifæ, & Calitæ, usque ad Nubam paludem. Postea Daradis magis orientales sunt Machurebi. Sophucæis autem Solueticij. Iis Auiticoli sunt & Phaurusij, Pharusos Plinius & Churitæ, & Stachiræ, usque ad Capham montem. Inter quem montem & Deorum curru tenent Orphes.

Sub quibus Tarualtæ, et Matites, et Africerones qui & Gaphalantes gens magna.

KK 2 Rursus

Rursus Odrangidis australiores sunt Achamæ. Et Mimacibus Gongalæ. Post quos Nanosbes. Postea Naba...

Table with 4 columns: City name, longitude, latitude, and a small number. Includes entries like Autolalæ, Thuilath, Tagana, etc.

Table with 4 columns: City name, longitude, latitude, and a small number. Includes entries like Buthuris, Anygath, Thabudis, etc.

AETHIOPIAE AEGYPTI situs. Cap. VII.

Tabula quarta Africæ.

Aethiopia prius & Atlantia Plinius. Iosephus Chuseos à Chus filio Cham cognominat. Regnum su...



Ethiopia quæ sub Aegypto est, definit à septentrionibus exposito latere Libyæ ac Aegypti.

Ab occasu parte interioris Libyæ, iuxta lineam exposita per meridianum Darnis, usq; australè Libyæ finè, qui est 51:15 & australior est 3:10

Table with 4 columns: Location name, longitude, latitude, and a small number. Includes entries like Sebasticum os, Ara amoris promontor, Magnum littus, etc.

Rapti flu. ostia 72 : :Austra/
lis 7 0
Rapti Metropolis Barbaria parum a
mari distans 71 : :Austra/
lis 7 0
Raptum promont. 73 50: :Austra/
lis 8 30
Reliquum uero Nili, post maiorem ca-
taractam describetur per uicos ei atti-
nentes, quorum situs ita se habet.
Post Pselcin & magnum Cataractem,
cuius situs habet gradus

Ab occidentali parte fluij uici hi positi sunt			
Tasitia	60	30:22	0
Boum	62	:21	20
Autoba	61	30:21	30
Phthur <i>Phiburis Plinio.</i>	61	15:21	20
Pistre	61	:20	40
Ptemythi	61	:20	15
Abuncis <i>Abocis Plin.</i>	59	30:20	0
Cambysi Erarium	59	:18	0
Erchoas	59	30:18	0
Sarachtha	60	30:18	0
Mori	61	30:18	40
Nacis	62	:19	30
Tathis	61	:17	0

Ab orientali parte fluij uici hi sunt			
Pnups	62	:22	10
Berithis	62	:21	30
Gerbo	62	:21	0
Patata	61	40:20	30
Ponteris	61	10:20	0
Premis parua	60	:19	30
Arbus	60	30:18	30
* Napata	63	:20	15
<i>Candaces regiam fuisse inquit Strabo.</i>			
Sacole	63	:19	30
Sandace	63	:18	30
Orbadari	62	40:18	0
Premis magna <i>Pyimin uocat Plinius.</i>	62	:17	0

MEROE IN SVLAE SITUS. Cap. VIII.

Tabula quarta Aphrica.

Meroe Regio, Elisaba hodie dicitur in qua diuum
Matheum Euangelium praedicasse ferunt. Hec lo-
sepbo testis, est illa Saba, unde ad Salomonem profecta
est regina.



In insula efficit Meroe re-
gio, a Nilo fluuio, ob occa-
su affluente, & ab Astabora
flu. quia parte est orientali.
In ea ciuitates haec sunt,

* Meroe	61	30:16	25
Sacolche	61	40:15	15
Efer	61	40:13	30
Darorum uicus	62	:12	30
Poltea coniunctio Nili & Astapodis amnis	61	:12	0
<i>Astaboram & Astapum Mela, Plinius & Solinus ipsammet Nilum esse dicunt, qui duobus his bra- chijs Meroem intercludit.</i>			
Postea coniunctio Astaborae fluij, & Astapodis	62	30:11	30
Postea ubi Nilus unus efficit a fluenti- bus amnibus ex duabus paludibus periacentibus	60	:Septen- trionalis	2

Paludum autem ea, quae maxime occi-
dentalis 57 : Australis 6
Quaerò orientalis est 65 :
Australis 7

Coloë palus, ex qua Astabus fluit 69:
aequinoctialis

Et procul a fluminibus mediter-
ranæ ciuitates sunt

Auxume in qua regia 65 30:11 0
*Hinc Candaces reginae eunuchus a Philippo bapti-
zatus Astor. 8.*

Et Coloë ciuitas Tolen Plin. 62: Septen-
trional. 4 15

Et Maste ciuitas 65: Austral. 4 15

Montes autem nominantur in regione
ab occasu Nili adiacentes per totum
Nilum, qui communiter dicuntur Ae-
thiopicis montes, quorum situs

55 :23 & 55 :Australis 8 30
Ab orientali autē parte Nili mons, qui
Garbara dicitur, cuius medium ha-
ber gradus 69 : 6
Et

Et Elephas mons 78 5 30
Iuxta uero paludes & montes, qui Py-
lai dicuntur 65 : Aequino.

Et Maste mons 68 : Austral. 5

Appellatur autē uniuersaliter totū lit-
tus, quod est iuxta Arabicum & Aua-
litem sinum Regio Troglodytica usque
montem Elephantem, in qua & Adu-
lita & Aualita. Trogloditae dicuntur quod in
subterraneis cauernis ob nimios calores agunt. *apud
Ptolemaeum & Ptolemaeum. Dionysius & Ho-
merus Erembos uocant, Diodorus Volgios uulgo
appellari tradit. Plinius regio Michoë est nuncu-
pata. Humana uoce ferè carent, ut stridere potius
quàm loqui uideantur, alunturq; serpentibus.*

Iuxta eiusdem nominis Sinus, & Mo-
sili supra eiusdem nominis promonto-
rium & Emporium. Quae autem hinc
est usque ad Rapti promontorii mariti-
ma tota uocatur Barbaria. Quae uero
interior est, Azania, in qua plurimi
sunt elephantēs. Partem autem regio-
nis ab orientali parte fluij post Bazi-
um promontorium, quod gradus ha-
bet 65 :25 30

Tenant Colobi. Post quod uersus me-
ridiem Tabieni. Post Syrtibes. Post
quos Apiri. Postea Babyllini, & Rizo-
phagi. Post quos Auxumita, quorum
situs 65 :11 10

Et Soboridae. Postea Molibe, & Mega-
bardi, & Nuba, qui maxime occiden-
tales sunt Aualitarum. *Megabari Strabo-
ni, Adiabatos nominatos ait Plinius.* Postea
sub Molibis Blemyes. Sub quibus Di-
dace. Et inter Astapodem amnem &
Garbatum montem Pechini. Quibus
occidentiores sunt Struthophagi. Ae-
thiopes. Australiores autem monte
sunt Catadre, & Myrrhifera regio, per-
tingens usque ad Coloem paludem.
Post quam Mastita usque ad Nili pa-
ludes

Regionem autem, quae ab occasu est
huius partis Nili fluij tenent post ma-
gnam Cataractam, qui triginta Schae-
num incolunt, inter montes Aethio-
pum & Nilum amnem. Post quos si-
militer uersus Austrum Euonymita.
Post media Aethiopia, & Sebrida.

Comprehendit autem genera haec, &
Meroem insulam. Post quae subiacent
Gapachi. Sub quibus Proemphanes.
Sub quibus Duppi. Post quos Ele-
phantophagi Aethiopes. Sub quibus
Pefendaræ. Et supra paludes regio est
Cinnamifera. Inter Nilum autem &
Astapodem fluuium ad Meroem intus
Memnones. Et qui australiores sunt
Apei. Reliqua regionis, quae occiden-
tiora sunt Aethiopum montibus, te-
nent post harenosam & aridam regio-
nem, qui iuxta Phazacam, & Bacali-
tem. Postea Scynita & Trallita. Post
quos Daradorum est genus. Postea
Orypei uenatores. Post quos Nygbe-
nita Aethiopes. Insulae autem iuxta
Aethiopia, quae sub Aegypto est, haec
sunt. In Arabico quidem sinu,

Astapodem insula	66	:22	20
Ara Palladis insula	66	10:21	30
Gypitidis insula <i>Cytis Plinio, topasij ferax.</i>	67	:19	40

Gomadeorum insulae duae
67 30:19 0

Myronis insula *Mareu Plinio.*
67 :18 0

Catharae quae etiam Chelonitides di-
cuntur, insulae duae 68 :17 30
Thrititides insulae duae

67 30:17 30
Magorum insula 68 15:16 0
Daphnine insula *Daphnidis Plinio.*

68 30:15 20
Acanthine insula 68 30:15 0
Macaria uel Fortunata insula

68 30:14 0
Orneon uel auium insula

69 :14 0
Banchi & Antibacchi *Bacchias & Anti-
bacchias Plinio.* 69 30:13 15

Panis insula 68 20:12 10
Diodori insula 70 :12 30
Isidis insula 70 :11 30

Isidis portum facit Plinius, Strabo Isidis templum.
In sinu autem Aualite

Mondi insula 77 :8 30
Post aromata uero insulae haec

Amici insula 85 :4
KK 4 Menan

Menan infula duæ 84 :2 30
 Myrface infula 85 30:1 0
 Ab oriente harum infularum pelagus
 Hyppadis uocatur, cui coniungitur
 ab ortu solis mare Indicum usque
 orientem.

AETHIOPIAE INTERIORIS
 finus. Cap. IX.

Tabula quarta Africæ.



Væ uerò huic regioni, &
 toti Libyæ subiacet Aethiopia,
 terminatur à septentrionibus lineis expo-
 sitis meridianis dictarum
 regionū, eis nempe quæ ex magno si-
 nu exterioris maris usque ad Raptū edu-
 cuntur promont. quod gradus habet

73 50 : Australis 8 26
 Præterea à parte Oceani occidentalis iu-
 xta magnum sinum.

Ab occasu uerò & meridie terminatur
 terra incognita.

Incognita, hodie illustrata usque ad caput bonæ spei,
 Cabo de bona sperantia, latit. merid. 32. grad.

Ab ortu autem, à Rapto promontorio
 Barbarico sinu, qui dicitur Asperū,
 mare, propter æstus usque ad Pras-
 sium promont. Deinde terra inco-
 gnita. Præsum autem promontorio-
 rum, ubi nunc Melinde regnum gradus
 habet 80 : Austra-
 lis 15 0

Huic adiacet ab æstiuo ortu infula no-
 mine Menuthias, cuius positio

85 :12 0
 Madagascari insulam, siue insulam sancti Georgij
 nominant, licet accolæ sint Machometistæ.

Hunc quidem sinum circumhabitant
 Aethiopes antropophagi. A quo-
 rum occidentali parte pertingit Lu-
 na mons, à quo Nilus paludes niues
 suscipiunt, & Lunæ montis fines gra-
 dus habent 57 : Austra-
 lis 12 30 & 67:

Australis 12 30
 Supra aut ipsos sūt Rapsij Aethiopes

Magnum uerò sinum, qui ad occiden-
 talem oceanum est, tenent Ichthyo-
 phagi Aethiopes. Et ex his meridio-
 nalissimi usque ad incognitam terrā,
 qui cōmuni uocabulo Hesperij ap-
 pellantur Aethiopes. Regnum Seneg-
 gæ, Gambia, & Ginea.

Orientaliores autem sunt Athacæ Aethiopes.
 Adhuc autem uersus or-
 tum, iuxta totam Libyam, Regio
 multa Aethiopum est, in qua Ele-
 phantes candidi omnes gignuntur,
 et Rhinoceros, et Tigrides. Iuxta
 autem terrā incognitam Regio Aethi-
 opum, quæ latissime extenditur,
 uocatur Agisymba. Regnum Meli,
 & Nebeorū, & terra Papagay seu psitacorū.

Haber uerò Regio cum alios montes
 multos & magnos, quorum plerique
 nomine carent, ad incognitam usque
 terram. Qui uerò ad noticiam per-
 uenere, hi sunt,
 Dauchis mons, cuius medium

15 : Austral. 13

Ion mons, cuius medium

10 : Austra. 8 26

Ziphæ montis medium

25 : Austra. 8 26

Mesche mons, cuius medium

25. Austral. 13

Bardiri montis medium

45 : Austral. 16

Ab austro uerò habitabilis nostre usque
 ad polum Australem, ubi nobis inco-
 gniti habitant gradus sunt 73. min. 36.
 aut integri gradus 74

CLAVDII PTOLEMAEI
 Geographica enarrationis
 quartus Liber explicat.

LIBER
 QUINTVS HÆC
 HABET.

Expositione npr marum partium ma-
 gnæ Asiæ, secundum subiectas prouin-
 cias & præfecturas
 Ponti & Bithyniæ
 Regionis, quæ proprie Asia dicitur
 Phrygiæ Lyciæ
 Galatiæ
 Paphlagoniæ
 Pamphiliæ
 Cappadociæ
 Armeniæ minoris
 Ciliciæ
 Sarmatiæ Asiaticæ
 Colchidis Iberiæ
 Albanæ
 Armeniæ maioris
 Cypri insule
 Syriæ curuæ
 Phœniciæ
 Palestinæ, Iudeæ
 Arabiæ petrosæ
 Mesopotamiæ
 Arabiæ deserte
 Babylonæ

PONTI ET BITHYNIÆ
 situs. Cap. I.
 Tabula prima Asiæ.

Turhiam maiorem, hanc totā primæ tabulæ Cher-
 sonesum uocant, quæ & Asia minor: alij Nataliam
 siue Anatoliam appellant. Bithyniam primo Be-
 byciam, deinde Mygdoniam dictam solinus ait.



Ontus & Bithynia
 terminatur ab occa-
 su, ore Ponti et Thra-
 cio Bosphoro, &
 parte Propontidis,
 iuxta descriptionē
 littoris hanc,

Bithyniæ, quod ad os Ponti promon-
 torium est, in quo sanum Dianæ, Giro
 hodie. 56 26:43 6
 * Chalcedon Procerastis prius Plinio, Cal-
 cedonensis hodie. 56 6:43 6

Acritas promontoria 56 20:42 45
 Tararium, aliter Parium. 56 45:42 45
 Olbia Nicæa Plinio. 57 :42 40
 Astacus Astacenus finus Straboni,
 57 20:42 30
 * Nicomedia Nichor Turcis, nautis uulgo
 Comidia. 57 30:42 30
 Posidium promont. 56 30:42 30
 Ascanij flu. ostia 57 15:42 15
 Ascania palus 57 45:42 0
 Dascylium Dascylos Melæ, Dascillo hodie.
 56 46:41 50
 * Apamia Myrlea Plinio.
 56 50:41 56
 Rhyndaci flu. ostia Lycus ante uocatus Plin.
 56 20:41 45
 Fontes fluuij 57 :40 30
 A Septentrionibus terminat parte pon-
 ti Euxini, Cuius descriptio post os
 & Artemidis, hoc est, Dianæ fa-
 num.
 Bithyniæ promontoria Cabo de Potinio.
 56 45:43 20
 Artace castellum Carpi hodie ciuitas.
 57 :43 6
 Psyllidis flu. ostia Fenefia.
 57 15:43 15
 Calpe flu. ostia Aqua uulgo.
 57 40:43 6
 Sangarij flu. ostia Sagaris, alijs Coralius. uul-
 go Zagari. 58 :42 45
 Prima flu. conuersio 58 30:42 0
 Secunda flu. cōuersio 61 20:42 0
 Tertia flu. 58 45:41 0
 Fontes fluuij. 60 50:40 50
 Hyppij flu. ostia 58 40:42 45
 Elata flu. ostia 58 50:43 6
 Diopolis aliter Diospolis.
 58 45:43 26
 * Heraclea ponti Naxio portus.
 59 :43 16
 Psyllium Picello. 59 30:43 30
 Tion Thio. 59 56:43 30
 Parthenij flu. ostia Pyle dictus, Portemi
 uulgo. 60 15:43 30
 Fontes fluuij 62 30:42 20
 Amastris Sefamus olim Plinio dicta, Suyaastro
 uulgo. 60 20:43 30
 Cromna 60 30:43 36
 Cytorum

Cytorum 60 45:43 36
 A meridie terminat regione, quae proprie Asia dicitur, & linea producta a Rhindaco fluuio usque ad finem, cuius situs 61 :41 15
 Ab ortu Galatia iuxta Paphlagonia per lineam exeuntem a fine praedicto, hoc est, ad Citoru ciuitatem Pontii 61 :41 15
 Montes autem in regione insigniores sunt Orminius mos, cuius medium continet gradus 59 40:42 40
 Et Mysia Olympus mons 57 :41 30

Tenant autem littora ab ore usque Hippium amnem Chalcedonijs, quae uero ab Heraclea sunt ciuitate usque Cytorum ciuitatem Mariandini.

Sub monte autem Orminio Caucones. Et sub Chalcedonijs extenditur Timonitis regio.

Et sub hac Bogdomanis, in qua uersus solis ortum Zygiari.

Ciuitates autem mediterraneae sunt,

Libyssa 57 20:42 15
Bithyniae quae praecipue uocat Stephanus, Annibalis inuentu notam.

Eriboea 57 30:42 20
 Gallica 57 45:42 26
 Patavium Polmen hodie. 57 45:42 0
 Prusa iuxta Hippium flu.

58 30:42 36
 Dedacana 59 :42 36
 Protomaerae 58 45:42 0
 Claudiopolis, quae & Bithynium 59 20:42 45

Flauropolis, quae & Cratia 60 :43 0

Timaea 59 45:42 20
 Clitae 60 30:43 0

Latania 60 36:42 30
 * Nicxa Nicana synodus, Ancora prius, deinde de Antigonea. 57 30:41 40

Casarea, quae & Smyrdiane 56 40:41 40

* Prusa penes Olympum montem 57 :41 40

Bursa hodie Astatici imperij caput
 Agrilium 57 30:41 40

Dablis 58 40:41 40
 Dadastana 59 30:41 45
 Iuliopolis Gordo quondam. 60 10:42 0
 Insulae autem adiacent regioni Cyaneorum, orientalis, cuius situs 56 30:43 26

Et Thynias, quae & Daphnusia insula Apollonia Plinio. 57 40:43 20
 Et Erithini scopuli insulae 53 30:43 15

SITVS REGIONIS, QVAE proprie Asia dicitur.
 Caput I I.

Tabula prima Asiae.

REgio quae proprie Asiadicitur, terminat a Septentrionibus Bithynia, iuxta expositam lineam.

Ab occasu uero reliqua Propontidis parte, et Helleponto, Aegeoque pelago ac Icario, Myrtooque, iuxta descriptionem littoris hanc. Ex Propontide minoris Myriae, quae in Helleponto est

* Cyzicus spiga uulgo Zelia. 56 :41 30

Aesipiflu, ostia Aesapus Straboni. 56 10:41 36

Parium Adraestia Homero, Parisa uulgo. 55 45:41 30

Grenij flu. ostia Granicus cateris. 55 30:41 30

* Lampfacus Cirsa uulgo, Pityusa Homero, Helleponti 55 20:41 26

Helleponti
 Brachium sancti Georgij, ubi Xerxis pons.

* Abydus 55 20:41 15
 Simoentis flu. ostia 55 20:41 10

Dardanum Dardania Aeneae ditto. 55 15:41 6

Scamandri flu. ostia Xanthus. 55 15:41 0

Sigeum promontorium C. sanctae Mariae. 55 10:41 0

In Aegeo autem pelago Phrygiae minoris, quae Troas dicitur. Epistete dicitur, seu Helleponti Phrygia.

* Alexandri Troas 55 26:40 40
 Lectum

Lectum promont. 55 40:40 26
 Assum Apollonia Plinio, Assus Straboni. 56 :40 15

Mysia maioris Aeolis facta Pomp. Mela. Iarganum 56 10:40 20

Vetus Scepsis Palaeoscepsis. 56 15:40 20

* Antandrus Edonis Plinio. 56 30:40 20

* Adramyttium Adramiteos Plinio. 56 30:40 0

Poroselene 56 10:39 45
 Pitane Pitana, Pitanei populi Strab. 56 30:39 15

Caici flu. ostia 56 30:39 15
 Fontes fluuij 58 :40 30

Aeolidis
 Cene promontoria 56 15:39 15
 Cane oppidum Strabo, Pomponius Canna. Pitane circumfluit Pitane ciuitatem 56 30:39 15

Elaea Pergamorum naualia 57 :39 6

Myrina (est & Pergami Teuthrania) Sebastopolis. 57 15:39 15

Inter Elaeam autem & Pitaneam ac Atarnaeam.

Hydrae extrema 57 30:39 6
 Cuma Folia noua, Cyme Tacito, Mela & Plin. 57 20:39 0

Phocaea Folia uetera. 57 15:38 50
 Hermi flu. ostia 57 30:38 45

Contunctio Hermi amnis, & Pactoli fluuij 58 10:39 26

Fontes Hermi flu. 60 :40 0
 Fontes Pactoli flu. 59 :39 0

Ioniae Quisicum hodie, Turcarum prouincia, Naulochus Steph. 57 :38 36

* Smyrna Lamires uulgo. 57 26:38 36
 Clazomene Grina, unde Apollo Grinaeus. 57 :38 36

Argenum promont. 56 30:38 40
 Et in Icario pelago

Erythrae Erythrae Sibylla, Gnopopolis dicta Steph. 56 40:38 26

Teos 57 10:38 20
 Lebedus 57 30:38 30

* Colophon Homeri patria. 57 40:38 10

Caistriflu. ostia 57 15:37 50

Fontes fluuij 60 15:39 20
 * Ephesus in Apocalypsi. 57 20:37 40

Caput prouinciae Quisitan Turcarum; tradit Elythonus; prius dicta Morges, Ortygia, & Ptelea.

Trogillu promont. 57 10:37 40
 Maendri flu. ostia 57 40:37 20

Coniunctio Lyci flu. cum ipso 60 :38 40

Fontes Maendri flu. 62 30:39 30
 Fontes Lyci flu. 60 :37 19

Caria iuxta Mirtoum pelagus
 Pyrra Pyrrha. 57 50:37 26
 Heraclea ad Latmon Lamius alicia. 57 30:37 10

* Miletus Lelegis, Pityusa & Anactoria. 58 :37 0

Iassus 57 30:36 50
 Bargylia Bargyla Plinio Bargylos dicitur Stephano & Mela. 57 50:36 40

* Myndus 57 40:36 26
 Doridis

Scopie extrema Termerium Straboni. 57 20:36 26

* Alicarnassus Cosmeti hodie, Halicarnassus, Zephyraolium. 57 50:36 10

Ceramus 57 :36 0
 * Cnidus ciuitas & promont. Chycae put a nostris appellatur. 56 15:36 0

A meridie Rhodiensi pelago, in quo Onugnatos extrema 56 40:35 30

Loryma Larumna Pom. Mela, Plinio & Straboni Loryma. 57 50:35 36

Cresso portus 57 40:35 50
 Phoenix Castellum 58 :36 10

Phusca Phycus Straboni. 58 15:36 10
 Calbis flu. ostia Ninus Plinio. 58 48:36 6

Caurus Magri uulgo. 59 10:36 0

Ab oriente autem Lycia a termino post Caunum usque ad eum, qui continet gradus 59 30:37 50

A quo & a meridie terminatur Lycia iuxta Myliadem ciuitatem usque ad finem, cuius situs 61 :37 50

Et Pamphylia per lineam a fine praedicto quousque contineat partes 61 20:38 36

Et Galatia per lineam, quae inde ad comanem Bythiniae terminum flectitur uersus

uerfus ortum iuxta ferè medium, cuius flexionis situs continet gradus

62 15:39 15 Montes aut in Asia nominantur, quorum medijs situs nunc exponuntur.

Et Ida mons Gargara, Paridis iudicio memorabilis. 56 :41 0

Et Cimomons 56 :40 40

Et Timnus mons Temnus ciuitas. 57 40:40 30

Et Didimi occidentalia Didymae Apollinis oraculum, prius dictum Branchidae. 61 :40 40

Et Sipylus mons 59 :39 30

Et Tmolus mons 58 30:38 30

Et Misotes mons 58 40:38 40

Et Mycale mons 58 :37 40

Et Cadmus mons 59 40:37 40

Et Mimas mons 59 30:38 30

Et Phoenix mons 58 :36 30

Ciuitates mediterraneae minoris Mysiae quae ad Hellespontum est.

Hinc Tauri montis initium faciunt, quem totius orbis maximum ad India usque & Scytharum extremos fines protendunt.

Scepis 56 30:41 30

Hieragerme 56 15:41 15

Phrygiae autem, cuius etiam est Troas mediterranea, Troia.

* Ilium 55 50:41 6

Ilium noui xxx. stadijs à ueteris situ distans, Strab.

Mysiae uero maioris mediterraneae

Daguta 57 30:41 20

Apollonia penes Rhyndacum amnem

57 :41 15

Traianopolis 56 40:40 15

Alydda 57 30:40 15

Prapennissus 56 50:40 26

* Pergamus Apocalypsis. 57 26:39 46

Et populi magis quidem Septentrionales sunt Olympini. Occidentiores autem Trimenothurici, quorum est Traianopolis. Magis autem meridionales sunt Pentademitae. Et in medio horum Mysomacedones.

Lydiae autem & Meoniae ciuitates hae sunt,

Pepere Perperenne Plin. 57 50:40 0

Mosteni Mosteni Plin. Mosteni, siue Macedones

nes Hyrcani Cor. Tacito lib. 2.

58 :39 30

Hiero caesarea 57 15:39 30

Nacrafa 58 20:39 30

* Thyatira Apocalypsis, Pelopia & Euhippia Plinio. 58 :39 30

Magnesia, penes Sipylum

58 40:39 10

Iuliogordus 59 :39 36

Aegara Aegaeata Cornelio Tacito.

57 50:38 50

Hyppea 58 :38 56

* Sardis Apocalypsis. 58 40:38 15

* Philadelphia Apocalypsis.

59 :38 50

Iouis fanum 59 40:38 26

Metropolis 58 :38 0

Cariae autem Leleges quondam Strab.

* Tripolis 59 :38 30

* Laodicia sup Lyco 59 15:38 40

Diofolis, de in Rhoad, Plin. est in Apoc. Ioannis.

* Antiochia penes Mxandrum

59 30:38 30

Itoana alias Bitoana. 59 15:38 26

Trapezopolis 59 30:38 15

Nyfa 59 :38 15

Aphrodisias, hoc est, Veneris

59 40:38 10

* Trallis 58 40:38 6

Anthea prius, & Erymna Stephano, Chora nunc Agathio lib. 2. belli Gothorum.

* Magnesia penes Mxandrum

58 30:37 50

Apollonia ad Labanon. 59 26:37 36

Heraclaea ad Albanon. 59 30:37 56

* Priene Cadme Strab. 58 :37 40

Arpasa alias Harpassa. 58 6:37 36

Orthosia 59 :37 36

Neapolis 59 26:37 56

Bargaza alias Bargassa. 58 20:37 26

Amyzon 58 15:37 30

Alabanda Characi dicta. 58 40:37 40

Stratonice Stratonicia Straboni. 59 :37 10

Alinda 59 10:36 50

Mylassa 58 :36 30

Adeffus alias Badesfus. 58 :36 15

Hydissa 58 30:36 30

Idymus 58 :36 46

Thera 59 :36 15

Pythus

Pythus 59 :36 36

Phiscus Straboni, ubi Latona lucus, sub Rhodiensibus erat ante Turcas.

Et gens penes Phrygiam Erizoli Meoniae in finibus Mysiae & Lydiae atque Phrygiae.

Septe 58 10:40 15

Dadales aliter Daldia. 58 :40 20

Cadi 58 30:40 26

Phrygiae magnae ciuitates Paria dicitur, & Bebricia.

Synaus 58 :41 15

Dorylaeum Dorilaum Plinio.

58 15:41 20

Midaeum 59 30:41 20

Tricomia 60 :41 10

Angyra Phrygiae Ancyra Plinio. Andira Strab.

58 20:40 56

Nacolia Nacolla Strab. regia erat Turcarum ante Constantinopolim.

59 :41 0

Tribanta 59 40:40 36

Dioclia Decela. 60 :40 56

Amorium 60 30:40 15

Abrostolae 60 30:40 50

Cotiaium 58 40:40 40

Azani 59 :40 20

Conna 59 15:40 30

Lyfias 59 50:40 30

Cercopia 59 26:40 15

Eucarpia 60 :40 6

Prymnesia 60 20:40 40

Docimaeum Docimia. 60 15:40 30

* Synnada Synaga prius, Stephano.

60 50:40 6

Gammausa Gamma.

61 15:40 20

Melitara 61 30:40 20

Iuliopolis 61 50:40 10

Acmonia. 59 50:39 20

Eumentia 60 10:39 38

Druzon 60 20:39 56

Tiberiopolis 60 15:39 30

Bleandrus 60 30:39 10

Stectorium aliter Estorium. 61 :39 15

Silbium 61 40:39 15

Philomelium 62 15:39 15

Peltae 62 :39 30

Metropolis 61 15:39 26

* Apamia Cibotis Calenas primo, dein Cibotos Plin. 61 10:38 56

Hierapolis 60 :38 15

Cibyra 60 10:38 36

Diocesaerea 61 :38 56

Sanis 61 :38 30

Themisonium 60 10:38 30

Pylaeum 60 20:38 10

Sala 60 15:38 20

Gazena 60 40:38 0

Et populi sunt apud Lyciam quidem

Lycaones & Themisonii, iuxta Bithyniam autem Moccadyni, & Cydisses.

Sub quibus Spelteni. Postea Moxiani.

Postea Phylacensii, sub quibus Hierapolis.

Insulae uero adiacent Asiae apud Hellespontum

Tenedos insula & ciuitas

55 :40 56

Alij Calydnam uocant, alij Leucophorin, ut Dioscorus: ex Troiano excidio satis est nota.

In Aegaeo autem pelago

Lesbos Aeolica insula, cuius descriptio sic se habet Macaria cognominata.

Sigrium promont. 55 :40 0

Pyrra 55 15:39 40

Eressus 55 26:39 30

Mania extrema 55 :39 26

* Mytilene A qua nunc tota insula Mytilene dicitur. 55 40:39 20

Argenum promont. 55 40:39 50

Methymna 55 26:40 26

Antissa 55 15:40 20

In Icario uero pelago insulae hae

Icaria Macris Doliche dicta. Ichthyocessa prius.

56 45:37 20

* Myndus 37 40:36 26

* Chios ciuitas Macris, Italia dicitur, 56 20:38 26

Phaenae extrema 56 20:38 15

Posidium Pathmos. 56 26:38 26

Sami insulae ciuitas 57 :37 36

Cyparissia, Parthenias, Anthemus postea, deinde dicta Melamphylus.

Ampelos extrema 56 10:37 30

In Myrtoo autem pelago insulae

Arcefine insula 56 :37 0

Begialis 56 10:36 50

Minyia 55 50:36 50

* Astipalea ciuitas una ex Cycladibus insulis. 55 40:36 26

L L In

In Rhodiaco autem & Carpathio pelago.
 Syme insula *Syma Straboni.* 56 20:35 40
 Cesi ciuitas *Casus Plin.* 56 30:35 15
 *Co ciuitas *Coos, Coom, Longoum hodie, Astypphalea olim.* 57 :36 26
 Carpathi inf. descriptio. *Escarpato uulgo.*
 Thoantiu promont. 57 :34 40
 Ephialtium promont. 57 40:35 10
 Posidium ciuitas 57 20:35 6
 Rhodi insulae descriptio *ophiusa, Telchinis dicta; sub Turca est.*
 Panis extrema 58 :35 56
 Camirus 58 20:35 15
 Lindus 58 40:36 0
 Illissus 58 20:36 0
Iabyfus ceteris, iuxta quam hodie Rhodus ciuitas, sola alijs dirutis superstes.

L Y C I A E S I T V S . Cap. III.

Tabula prima Asiae.

Briquia hodie, populi Solymi primo, Termila postea dicti, Turciam sunt omnes.

Lycia terminatur ab occasu & septentrionibus Asia, iuxta expositas lineas.
 Ab ortu uero parte Paphlagoniae, quae a fine est Asiae usque ad mare, per Maficytum montem. *Climax ceteris dicitur.*
 Cuius finis, qui supra mare est gradus habet 61 50:36 30
 A meridie autem mari Lycio iuxta litoris descriptionem hanc
 Post Caunum
 Calinda *Calymna Strab. Calynda Plinio.* 59 20:35 56
 Chydæ 59 36:35 50
 Carya *Crya Plinio.* 59 50:35 56
 Dædala locus 60 :35 56
 Telmessus *Telmessus Strab.* 60 10:35 50
 Xanthi flu. ostia *Sirbis fl. à prioribus dictus.* 60 20:36 0
 Fontes fluuij 60 :37 40
 * Patara *Patera hodie, Sataros prius.* 60 30:36 0
 Antiphellus *Habeffus primo.* 60 30:36 20

Andriace Gorante uulgo, Andriaca. 60 50:36 26
 Limyri flu. ostia *Lorymus Straboni.* 61 :36 20
 Apiræ 60 10:36 26
 Hierua uel Sacra promontoria *Caput Chelidoniae.* 61 30:36 15
 Olympus ciuitas 61 40:36 20
 Phaselis *Phasilis Strab.* 61 50:36 20
 Et Cragus seu Cragas mons, cuius medium continet gradus 60 :36 40
 Ciuitates uero sunt in Lycia mediterraneæ circa montem Cragantem.
 Cydna *Cyane Plinio.* 59 30:37 10
 Sembra 59 40:36 50
 Octapolis 59 26:36 36
 Comba 59 30:36 30
 Sidyma *Solyma Straboni* 59 50:36 40
 Pinara 59 50:36 6
 Araxa 59 50:37 6
 Tlo *Tlos legendum.* 60 :36 40
 Xanthus 60 15:36 18
 Apud montem autem Maficytum ciuitates hæc *Maficytes mons Plinio.*
 Corydalla 60 15:36 50
 Sagalassus 60 40:36 56
 Rhodia *Rhodiopolis Plin.* 61 10:36 50
 Trebenda *aliter Arendæ.* 61 10:36 15
 Phellos 60 36:36 30
 Myrra *Myra Plinio & Straboni.* 61 :36 40
 Limyra 61 26:36 36
 Myliadis
 Podalæa *Podalia Plinio.* 60 :37 30
 Nyfa 60 :37 15
 Choma 60 20:37 20
 Condica *Candyba Plin.* 60 40:37 10
 Carbalæ pars
 Bubon 60 20:37 40
 Oeneanda *Oenoanda Plinio, Oenoandros Straboni.* 61 :37 40
 Balbura 60 40:37 30
 Insulae uero adiacent Lyciae
 Maxima insula *Megista Plinio.* 60 40:35 15
 Dolichiste insula *Doliche alijs.* 60 45:35 38
 Chelidoniae scopuli quinq; *Chelidoniae insulas tres ponit Strabo.* 61 30:36 0
 Galatiæ

G A L A T I A E S I T V S Cap. IIII.

Tabula prima Asiae.

Hec & Gallograecia à Gallis, Gomorita prius dicta à Gomor filio Iaphet, ut refert Iosephus lib. 1. ad hos scripsit Paulus apostolus.

Galatia limites habet, ab occasu Bithyniam, & partem Asiae, iuxta expositam lineam. A meridie Pamphiliam, à praefato iuxta Asiam termino, usque ad Parallelum, qui continet gradus 64 15:38 36

Ab ortu uero partem Cappadociae, quae est ab hoc fine usque ad Porum, iuxta situm, qui continet 65 30:43 10
 A septentrionibus partem Pontis secundum descriptionem hanc
 Post Cytorum ciuitatem littoralem
 Climax castellum 61 10:43 50
 * Iheuchrania Tripoli 61 30:44 0
 Carambis extrema *Comana.* 61 20:44 26

Zephyrium 61 30:44 20
 Callistratia *Castella nunc.* 61 45:44 15
 Abonimonia *Arcani uulgo.* 62 :44 0

Cimolis *Quinoli uulgo* 62 30:44 0
 Armene 62 30:43 56
 Stephane uicus *S. Stephanus.* 63 20:43 56

* Sinope *Sinopi hodie, Mithridatis patria & sepulchrum.* 63 50:44 0
 Cyrtasia *Carosa uulgo.* 64 :43 40
 Zalisci flu. ostia *Amnias dicitur.* 64 :43 30

Galorum *Garipo hodie.* 64 15:43 20
 Halis flu. ostia 64 30:43 10
 Fluuij conuersio 64 15:42 15
 * Amifus *Enetia prius Sabell. dicta, Simiso.* 65 :43 6

Motes in Galatia sunt memoratu digni
 Olyfas mons, cuius medium *alijs Gigas alijs oligas. oligasis* 63 :42 40
 Et Didymi orientalia 62 :41 20
 Et qui uocatur Celgnortum tumulus, cuius medium 62 30:39 30
 Et quæ ad mare sunt, tenentur ab his qui incolunt Paphlagoniam, *Pylemenia hæc*

prius dicta Plinio, à Pyle flu. qui est Parthenius;
 In quibus ciuitates et uille mediterraneæ

Zagira 61 40:43 40
 Plegra 62 30:43 30
 Sacora 63 20:43 40
 Helua 61 40:43 0
 Tobata 62 20:43 0
 Germanopolis *Ginapolis, caput provinciae Turcarum.* 63 :43 0
 Gelaca 63 40:43 15
 Xoana 63 15:43 0
 Dacasya 61 40:42 40
 Mofium 61 6:42 15
 Sacorsa 62 :42 15
 Pompeiopolis 62 30:42 15
 Conica *Ciniata, Mithridatis castellum.* 62 15:42 30

Andrapa, quæ & Noua Claudopolis

Sabanis 63 15:42 20
 Titua 64 15:42 30
 Eufene 64 40:42 40

Intra Paphlagoniam magis occidentales sunt Tolibosti, *Tolstobogi, Telstobogij Straboni.* In quibus ciuitates

* Therma Colonia 61 30:42 0
 * Pessenus *Pestuntem Dydymena & Cyrtalelem uocant, ibi Gordius nodus est ab Alexandro rescissus.* 61 :41 30

Vindia 61 40:41 40
 Anarus 61 30:41 20
 Tolasthachora 61 15:40 56
 Vetestum 62 40:43 0

Post quos quasi ad ortum solis Tectosage sunt, in quibus ciuitates

* Anticyra Metropolis *Medidens nunc dicitur, teste Ra. Volaterrano.* 62 40:42 0
 Olenus 62 15:42 0
 Corbeuntus 62 40:41 40
 Agrizama 62 :41 30
 Vinzela 62 30:41 20
 Orofologia 63 :41 26
 Sarmalia 63 20:41 6
 Dictis 62 40:40 50
 Carima 63 :40 40
 Landosia 63 40:40 15

lis etiam magis orientales sunt Troemi, in quibus ciuitates

Tanium *Taniam, alij Tabiam uocant.* 63 36:41 40
 LL 2 Lascoria

Lascoria	63	15:42	0
Androssa	64	18:42	0
Claudiopolis <i>Adrape alijs dicta.</i>			
	63	50:42	0
Carissa	64	40:41	40
Phubatena	64	10:41	30
Dudufa	63	50:41	20
Saralos	64	20:41	20
Vcena	64	10:40	56
Rastia	64	30:41	0
Sub prefatis gentibus habitant Profer liminix ipsi cōiuncti. Sub istis By/ centi, & pars Lycaoniæ. In quibus ciuitates			
Penteneffus	62	15:40	30
Ecdaumana	63	20:40	26
Siuara	64	15:40	26
Ardistama	64	40	01
Cinna	63	20:40	0
Congustus	62	40:39	50
Tetradium	63	39	30
Laodicia combusta	62	40:39	40
Vasada	64	39	26
Perta	64	20:39	30
Postea sub ijs ab occidentali plaga pars est Pisidiæ, & ciuitates			
Apollonia	62	39	0
*Antiochia Pisidiæ	62	30:39	15
Amblada	61	50:38	56
Neapolis	62	50:39	15
Abortu uero solis ab Ifauria, Et ciuitates			
Sauatra	64	20:39	15
Lystra	64	39	0
*Isaura	63	50:38	40
In medio autem Orondici gens, & ciuitates			
Misthium	63	39	15
Pappa	63	20:38	56

P A M P H Y L I A E S I T V S .
Cap. V.

Tabula prima Asiæ.



Amphylia Mopsopia cognominata, terminatur ab occasu Lycia & parte Asiæ iuxta expositam lineam. A septentrionibus uero Galatia iuxta dictum Galatiæ latus.

Ab oriente Cilicia et parte Cappadocia iuxta lineam, quæ est à fine uersus Galatiam, usq; ad Pamphylum pelagus, cuius finis ad mare continet gradus			
A meridie uero ipso Pamphylia pelago, iuxta descriptionem hanc			
Post Phaselidem ciuitatem Lycia littorales Pamphylia			
Olbia	62	36	36
Attalia <i>Satalia regia.</i>	62	15:36	30
Cataracti flu. ostia <i>Cataractes.</i>			
	62	30:36	36
Magydis	62	40:36	50
Cestri flu. ostia <i>cestros dicitur Pomp. Mela.</i>	62	50:36	30
Eurymedontis flu. ostia			
	63	36	56
*Side <i>Sida.</i>	63	20:36	20
Cilicia aspera ciuitates littorales			
Coracensium <i>Coracesium Straboni.</i>	63	36:36	40
Sysdra	63	50:36	45
Ciuitates autem sunt in prouincia mediterranea, Phrygia quidem Pisidiæ			
<i>Sauria nunc dicitur Turcarum prouincia, cuius caput Seleucia, que eis dicitur Scandalor.</i>			
*Seleucia Pisidiæ	62	38	30
*Antiochia <i>Cæsarea Plinio.</i>	62	30:38	30
Antiquum Boudos	61	30:38	30
Baris	61	50:38	26
Conane	61	50:38	6
Lyfinia	61	15:38	15
Cornasa	61	10:37	56
Carbalia autem			
Creopolis	61	15:37	30
Pogla	61	40:37	40
Menedemium	61	20:37	30
Vranopolis	61	40:37	20
Pifinda	61	40:37	10
Ariassus	62	6:37	10
Corbasa	62	28:37	6
Milyas	62	30:37	26
*Termessus	62	10:37	15
Pamphylia uero mediterranea ciuitates			
*Perge <i>Perge Plinio, & Straboni.</i>	62	15:36	56
Siluum	62	26:36	50
Aspendus			

*Aspendus <i>Aspendi.</i>	62	15:36	30
Pisidiæ autem			
Prostama	62	15:38	20
Adada <i>Adadata Strab.</i>	62	56:38	15
Olbasa	62	40:38	0
Dyrzela	63	10:38	20
Orbanassa	63	20:38	0
Talbonda	63	45:38	0
Cremna Colonia	63	37	50
Commacum	62	50:37	40
Pleteneffus <i>Peinellus Strab. Platanistum Plinio.</i>	63	30:37	50
Vnzela	63	15:37	30
Selge <i>selga Strab.</i>	63	37	20
Cilicia Trachia siue aspera mediterranea			
Laerte	63	40:37	26
Cassæ	63	50:37	36
Lyrbe	63	15:37	6
Colobrassus	63	20:37	10
Cebyra	64	37	45
Insulae autem adiacent Pamphylia			
Crambusa insula	62	30:36	50
Apelbusa insula <i>Attelebusa Plinio.</i>	63	15:35	50

C A P P A D O C I A E S I T V S .

Cap. VI.

Tabula prima Asiæ.

Leucosyris olim Eufathio, quam à Cappadocæ amine Plinius dicit Cappadociam.



Cappadocia terminat ab occasu Galatia, & parte Pamphylia iuxta expositam lineam à Ponto usq; finem, cuius situs continet gradus 64 37 40
A meridie Cilicia iuxta lineam, quæ inde per Taurum usq; ad Amanum montem producit usq; finem, cuius situs 70 37 30
Præterea parte Syria, quæ inde est per Amanum montem ad Euphratis partem, quæ continet gradus 71 40:38 0
Ab oriente Armenia magna iuxta Euphraten quidem, à præfata parte Amanum montis usq; ad conuersionem eius, quæ maxime septentrionalis, ad ortum

tedit, cuius grad. sunt 71 42 30			
Post hæc linea, quæ est iuxta montes Moschicos usque finem, cuius positio habet 72 30:44 45			
A septentrionibus parte ponti Euxini, quæ ab Amiso Galatia protenditur usq; ad dictum finem 72 20:44 45			
Littus igitur partis huius habet descriptionem hæc			
Leucosyrorum cubitus <i>Lirus hodie.</i>			
	65	40:43	20
Iris flu. ostia <i>Lycus alter flu. eum influens Plinio dicitur & Strab.</i>			
	66	43	0
Prima flu. flexio	67	15:41	20
Secunda flu. flexio	66	41	20
Fontes fluuij	68	41	0
Ponti Galatici circa Phanagoriam campum			
*Themiscyra <i>Fadida uulgo, à qua Themiscyra prouincia Strab. Sed Pomp. Mela Themiscyrum appellat</i>			
	66	20:43	6
Herculis promont.			
	66	50:43	20
Ponti Polemoniaci			
Thermodontis flu. ostia			
	67	43	15
Fontes fluuij	68	30:42	30
Polemonium <i>Leona uulgo.</i>			
	67	15:43	6
Iasonium promontorium <i>S. Thomas.</i>			
	67	30:43	15
Cyteorum <i>Cotyorum Plinio, Cecino hodie.</i>			
	67	36:43	6
Hermonassa <i>Sirifonda uulgo.</i>			
	68	43	15
Ponti Cappadocij iuxta Sydonem			
	<i>Sidena alijs.</i>		
Iscopolis <i>Tripolli uulgo.</i>			
	68	20:43	20
Cerasus <i>Zefano.</i>			
	68	50:43	20
Pharnacia <i>Pharnace Plinio, Platena.</i>			
	69	20:43	6
Hyssi portus			
	70	30:43	20
*Trapezus <i>Trapezuntia, Trapezonda, Metropolis prouincie Turcarum, que dicitur Genech, siue Ienech, Hæthonus cap. 13.</i>			
	70	45:43	6
Iuxta autem Cissios			
Pitiusa <i>Fionda uulgo, aliter opius.</i>			
	71	43	26
Rhizus por. <i>Risso uulgo.</i>			
	71	10:43	36
LL 3 Athiæ			

Athenarum promontorium
 Chordule, aliis Chorduba. 71 43 45
 Morthula 71 20:43 45
 Archadis flu. ostia 71 40:43 50
 Xylene sentina vulgo. 72 6:44 10
 Ciffa fl. ost. Quisa vulgo. 72 10:44 20
 Apforus Arc. in hodie. 72 20:44 15
 Apfori flu. ostia Absarus Plinio. 72 20:44 40
 Vbi scinditur in Glaucum amnem, & in Lycum 72 30:43 45
 Fontes Apfori flu. 72 45:43 0
 Sebastopolis s. Gregorius. 72 20:44 45
 Montes autem memoratu digni Capadociam cingunt Argeus mons, Artagum putat Boccatius. Cuius fines continent gradus 65 20:40 30 & 66:39 40
 Vnde fluuius Melas appellatus fluens Euphrati immiscetur iuxta gradus 71 39 20
 Meletem uocant Ruffus, per quem Rom. duces in Mesopotamiam nauigabant.
 Et Antitaurus mons, transiens a monte Tauro, usq; Euphraten fluuium in interuallo, cuius media pars ad Taurum montem terminum habet 65 30:38 30 & 67 15:39 15
 Finis autem apud Euphraten flu. gradus & ipse habet 67 30:39 20: & 71 30:41 15
 Et Scordiscus mons, cuius fines continent gradus 68:41 & 69:42 30
 In Cappadocia uero ciuitates sunt mediterraneae & uicus post Leucosyros, qui in cōfinibus Galatiae sunt. Ponti Galatici mediterraneae.
 Boenassa 65 30:42 45
 Sebastopolis alia Cabira, Diopolis, Augusta. 66 42 20
 Tebenda 66 40:42 10
 *Amasia Amaseia, Strabonis patria 65 30:42 0
 Chologi 66 42 0
 Etonia 65 41 30
 Piala 65 45:41 40
 Pleuramis 65 15:41 20

Pida 65 40:41 45
 Sermusa 66 20:41 21
 *Comana Pontica 67 41 30
 Eudoxiana 68 30:40 15
 Ponti Polemoniacy mediterraneae.
 Gozalina 66 30:42 40
 Eudiphus 67 20:42 10
 Caruanis 67 40:42 10
 Barbanissa 68 42 20
 Ablata 68 20:42 0
 *Neocæsarea 67 20:41 50
 Saurania 68 41 15
 Megaluda 67 40:41 40
 Zela Zelitica regio à Pompeio dilatata & Megalopolis nominata. 67 30:41 20
 Danati 68 41 0
 *Sebastia 68 40 40
 Mesorome 68 30:41 45
 Sabalia 68 20:41 40
 Megalofstus 68 10:41 10
 Ponti Cappadocij mediterraneae.
 Christiani erant & Marcionem hereticum habuerunt, sed iam à Turcis cum Trapezuntini imperio sunt debellati.
 Zephyrium 68 20:40 20
 Aza 69 42 30
 Cocalia 69 30:42 45
 Cordyle 70 43 0
 Trapezusa 70 30:43 6
 Asiba 71 20:43 15
 Mardara 71 30:43 40
 Camurefarbum 72 43 30
 Prxturg uel prefectura Chamannesis. Zama 65 40 36
 Andraca 65 40 50
 Gadasena 65 45:40 56
 Vadata 65 20:40 0
 Saruena 65 40:40 20
 Odoga 66 40 20
 Prefectura Sargaurasense.
 Phiara 67 41 0
 Sadagena 66 20:40 45
 Gaurana 67 40 30
 Sabalaffus 66 30:40 26
 Ariarathira 67 20:40 45
 Maroga 67 30:40 30
 Prefectura Gardaucreta.
 Phreata uel putei 65 40 0
 Archelais 64 45:39 40
 Nanessus 65 30:39 45
 *Diocæsarea

Diocæsarea Cabira Straboni prius dicta 65 30:39 20
 Salambria, quæ & Sarabraea 65 15:39 20
 Tetrapyrgia 66 39 20
 Prefectura Cilicia
 Mustilia 66 15:40 20
 Sina 66 30:40 6
 Campæ 66 15:39 45
 *Maza, quæ & Cæsarea Mazaca Straboni, Eusebio magna Cæsarea, ubi presules Basilus & Gregorius Nazianzenus, Ruffo dicta Mezara. 66 30:39 30
 Cyzistra 67 39 20
 Ebagena 67 10:40 15
 Archallæ 67 30:40
 Sobara 67 10:39 40
 Lycaonia
 Adopiffus 64 40:39 15
 Cana 64 45:39 0
 *Iconium Cogni hodie, ait Sabellius, Caramanorum principum regia. 64 30:38 45
 Paralais 64 45:38 30
 Corna 65 38 6
 Casbia 65 10:38 45
 Baratha 65 30:38 30
 Antiochianæ
 Detbe 64 20:38 15
 *Laranda 64 45:38 6
 Olbassa 65 20:38 10
 Musbanda 64 45:37 50
 Prefectura Tyanidis
 Dratz 65 10:39 0
 *Tyana 66 38 56
 Bazis 66 15:38 56
 Siala 66 30:38 56

ARMENIAE MINORIS situs. Cap. VII.

Tabula prima Asiae.

Leucosyriam appellatâ ait Procopius, Christiani sunt, sed dissident à Romana ecclesia: habent suum papam, quem uocant Catholicum.



Rmenie mitioris situs, cuius pars maxima Septentrionalis uocat Orbalisina, & quæ sub ipsa Aertulana. Postea Aertethica

& sub hac Horsena Et pars maxime australis post Horsenem Orbisene Ciuitates uero iuxta Euphratē hę sunt
 Sinibra 71 42 30
 Aziris 71 42 0
 Ladana 71 42 40
 Sismara (alias Ismara) 71 30:41 26
 Zimara 71 30:40 40
 Dascuta 71 40 26
 Interius autem & iuxta montana.
 *Satala 69 30:42 10
 Domana 70 42 6
 Tapura 70 30:42 10
 *Nicopolis 69 41 40
 Chorfabia 69 40:41 45
 Charax 70 30:41 45
 Dagona 68 40:41 20
 Seleoberia 69 30:41 0
 Caltioriffa 69 50:41 15
 Analibla 70 20:41 20
 Pefingara 68 30:40 56
 Godafa 69 40 45
 Eudixata 68 15:40 26
 Carape 70 20:40 0
 Masora 70 30:40 40
 Oromandus 69 40:40 20
 Ispa 70 30:40 20
 Phuphena 69 40 15
 Araite 69 45:40 10
 Phuphatena 68 40:39 50
 Mardara 69 6:39 40
 Varsapa 67 50:39 30
 Horfa 68 30:39 20
 Melitenes iuxta Euphraten fluuium. Medena Ruffo, inde & Monoraticum uinum.
 Dagufa 71 40 6
 Sinis Colonia 71 39 45
 *Melitene 71 39 30
 Intra autem has.
 Zopariffus 70 40 0
 Titariffus 69 45:39 45
 Ciatica 69 20:39 30
 Phufipara 70 30:39 40
 Eufimara 70 10:39 30
 Iaffus 69 39 30
 Ciacis 69 30:39 15
 Leugafa 70 15:39 10
 Carmala (alias Marcala) 70 40:39 20
 Semifus 70 30:39 0
 Laleneris 69 30:38 30
 Prefectura

Præfecturæ Cataoniae Hanc præfecturam
Cappadociae adscribit Strabo.

Caballus	67	15:38	36
Tynna	66	50:38	30
Tirallis	67	:38	20
Cybisra	66	:38	15
Claudiopolis	65	40:37	50
Dalifandus	66	20:37	50
Padyandus aliàs Polyandos.	67	:38	0

*Comana Cappadociae

Mopsi fons	67	20:37	30
Tanadaris	68	20:37	45
Leandis	68	40:37	40

Præfecturæ Muriannæ

Sindita	67	30:39	10
Chotæna	68	15:39	10
Zoropassus	69	40:39	0
Nyssa	68	20:38	40
Arafaxa	67	30:38	30
Carnalis	68	45:38	30
Garnace <i>Gorneas castellum munitum, Corn.</i>	68	30:38	30

Tacitus lib. 12. Præfecturæ Lauianæ penes

Euphraten flu.			
Corne	71	:39	15
Metita	71	:39	0
Claudia	71	:38	45

Interiorius uero sunt

Caparcelis	70	30:39	0
Sizoatra	70	:38	45
Pafarne	70	30:38	30
Cizara Cirra dicitur Sexto Ruffo.	69	20:38	30

Sabagina	68	50:38	10
Nofalene	69	50:38	20
Lauftafa aliter Laugafa.	69	20:37	50

Præfecturæ Arauene iuxta Euphraten
quidem fluuium

Iuliopolis	71	:38	26
Barzalo	71	:38	10

Interiorius uero his

Seraftere	70	40:38	15
Lacriaffus	70	15:38	10
Entelia	70	:37	45
Adatha	69	30:37	30

C I L I C I A E S I T V S .
Cap. VIII.

Tabula prima Asiae.

Armeniam hodie uocari tradit Hæthonus cap. 14.
sub proprio fuit principe Caramano Turca, & alii
orum Turcarum inimico. Cilicia, Solinus inquit, an
tea usq; ad Pelusium Aegypti pertinebat, Lydijs,
Medis, Armenijs, Pamphylia, Cappadocia sub im-
perio Cilicum constituitis.



Illicia terminatur ab occasu,
parte Pamphylie exposita,
Ab oriente iuxta Amanum
mōtē, à fine, qui est ad Cap
padociam, qui usq; ad Issicum sinū ex-
tenditur, & usq; Pylas Amanicas, cui
ius finis situs continet gradus

A septentrionibus aut parte exposita
Cappadociae, iuxta Taurum montem.
A meridie angustijs Cilicie, et Issico si-
nu iuxta descriptionē sic se habentē.
Post Syfdram ciuitatem Pamphylie in
littore, quod sequitur.

Lelētidis Thrachia, hoc est, asperere
gionis. Duplex Cilicia, Trachea hæc, reliqua
campestris.

Lotape 64 36 45
Selenus Selinus flu. Strabo.

Antiochia sup Trago 64 20:36 45
Nepheles 64 40:36 50
64 50:36 36

Cetidis
Anemurium 65 10:36 50
Orymagdi flu. ostia 65 20:36 45
Arsinoë 65 30:36 50
Colenderis Celenderis Strab. 65 45:36 50

Aphrodisia uel Venerea 66: 36 50

Sarpedorum extrema Sarpedon promont.
Strabo 66 10:36 45
Calycadni flu. ostia 66 20:36 50
Zephyriū promont. 66 20:36 20

Proprie Ciliciae, Campestris Cilicia

*Corycus Curch uulgo, Corycum promont.
rium Strab. 66 30:36 50

Sebaste uel Augusta 66 45:36 45
Lami fl. ost. Latmus Stra. 67 :36 45
*Pompeiopolis, quæ & Sole Soloë
Pomponia

S A R M A T I A E A S I A T I C A E
situs. Cap. IX.

Tabula secunda Asiae.

Cumania hodie unus Tartarorū Principatus, Hun-
nos etiam hoc loci Procopius & Agathius descri-
bunt, à quibus Vngaria. Autores cum de Scythijs
loquuntur, istos intelligunt, nam de illis quos ad
Imaum Ptolemæus Scythas uocat, raro nostri mem-
minerunt, quos omnes Iordanes Gothos siue Ge-
tas facit.



Armatia quæ in Asia est,
terminatur à septentrio-
nibus terra incognita.

Ab occasu Sarmatia quæ
in Europa est, usq; ad fon-
tes Tanais flu. & ab ipso Tanai flu. usq;
ad eius ostia in Mæotim paludē & Mæ-
otidis paludis orientali parte, quæ à Ta-
nai est usq; Cimmericum Bosphorum.
Cuius partis situs hic est, Post Tanais
fluuij ostia.

Paniardis	67	20:53	20
Marubij flu. ostia	68	:53	0
Patarue Tocari uulgo.	68	:52	30
Rhombiti magni flu. ostia Rhombites.	68	30:52	0
Strabo.	68	30:52	0
Theophanij flu. ostia	68	30:51	40
Azara ciuitas	68	30:51	20
Rhōbiti parui flu. ostia	69	:50	30
Azabitesmitra aliter Azabetistena.	68	:50	0

*Tyrambe Trapano hodie.

Atticiti flu. ostia Latiti hodie, Anticeita Strab.

Gerusa ciuitates S. Georgius.

	70	:49	0
Pfathis flu. ostia	69	:48	45
Mapeta Copa hodie.	69	:48	30
Vardani flu. ostia	68	:48	20
Cimmericū promont.	66	30:48	30
Apathurgus Apaturos Plinio, Apaturum Ve- neris fanum Straboni.	66	20:48	15
Achilleum apud os	64	30:48	15
Et in Bosphoro Cimmerico			

*Phanagoria 64 30:47 50
Corocondame 64 15:47 30

A Meridie autē parte, quæ hinc est Eu-
xini ponti, usq; ad Coracem fluuiū, &
ab hinc

Pomponio, Soli Straboni.	67	15:46	40
Cydni flu. ostia	67	45:36	40
Fontes fluuij	66	:38	30
Sari flu. ostia Cœranum prius.			

	68	:36	30
Pyrami flu. ostia	68	15:36	30
Pyrami fontes	68	30:38	0

*Mallus Malo uulgo. 68 30:36 30
Serrapolis oppidum Castopolis Plinio.

68 45:36 30
Aegæ Aegææ Straboni. 69 :36 30
Iflus Iaiassa hodie. 69 20:36 26

Mediterranæ uero ciuitates in Cilicia
sunt, Asperæ quidem Lelentidis

Caystrus 64 45:37 20
Domitiopolis 65 26:37 6

Philadelphia 66 :37 26
*Seleucia aspera Trachiotis cognominata
Plinio. 66 10:36 56

Diocæsarea 66 10:37 10

Citidis autem
Olbasa olbus Straboni. 64 30:37 30

Ninica Labassidis uero
Characine 65 30:37 30

Flauiopoliis 66 20:37 30

Lamus Lamotidis 67 :37 0

Irinopolis Lacanitidis 67 50:37 20

Augusta Bryclices 68 30:37 10

Proprie Ciliciae mediterranæ

*Tarfos Terrassa uulgo, Pauli Apostoli pa-
tria. 67 40:36 50

*Adana Adena uulgo. 68 15:36 45

*Caesarea penes Anazarbum Caesara
augusta Plinio, quæ prius Anazarba.

68 30:37 0
Mopsuestia uel lares 68 50:36 45

Castabala 69 :37 0

Nicopolis 69 30:37 15

Epiphania Eniandos prius Plinio.
69 30:36 40
Et Amanicæ pylæ 69 30:36 20

ab hinc æquidistanti linea Colchidis & Iberiæ ac Albaniam usq; ad latus Hyrcaniam, quod & Caspium uocatur, Cuius lateris descriptio sic se habet, Post Corocondamen ponti ciuitatem rursus

*Hermónassa *Madaque hodie.*

Syndicus portus *Sindiachus Strabo.*

Synda oppidum *Sindica Plinio.*

Bata portus

Bata oppidum *Mau hodie.*

Psychri flu. ostia

Achæa uic. *Locho uulgo.*

Cerceticus sinus

Tazos

Toretice extrema

Ampsalis ciuitas *Albafequia hodie.*

Burcæ flu. ostia

*Oenanthia s. *Sophia.*

Theffyris flu. ostia

Fortia mœnia

Coracis flu. ostia

Finis, qui hinc est ad Colchidis latus

Reliquum, quod deinde est usq; ad terminum Iberiæ, in quo & Sarmaticæ pylæ

Quod deinde est ad Albaniam usq; finem Hyrcani pelagi, in quo Soane flu. ostia

Ab oriente autem inde parte Hircaniam, in qua post Soane flu. ostia, Cuius situs dictus est

Alonitæ flu. ostia

Vdonis flu. ostia

*Rha flu. ostia *Volga, Volba, à Tartaris Edel nicipatus, non ex Hyperboreis, sed ex Moscouie planis & paludibus oriens, affirmante Matthia de Michou, & Paulo Iouio.*

Et Scythia iuxta Rha fluuium usq; ad flexionem, cuius situs continet gradus

Et hinc iuxta meridianum usq; ad incognitam terram. Est & alia Rha fluuii

uij flexio, quæ appropinquat flexioni Tanais fluuij, Cuius situs continet gradus

Supra quam admiscuntur duo amnes à montibus Hyperboreis fluentes, Etus comixtionis gradus sunt

Fontes uero alterius amnis magis occidentales gradus habent

Alterius uero magis orientalis

Segregant & alij montes Sarmatiam, & qui nominantur Hippici et Ceraunij.

Et Corax mœs, in quo fines illi sunt, quæ per montes Colchidis & Iberiæ produciuntur, uocanturq; Caucasij, ipsorumq; flexio super Hyrcaniam est quæ & ipsa Caucasus uocatur.

Hippicorum igitur montium promontoria gradus habent

Cerauniorum uero

Coracis autem

Caucasi uero

Habent autem et Alexandri columnæ gradus

Pylæ uero Sarmaticæ

Albaniam autem pylæ

Abgaxari & Abgaxeli populi has Caucasij partes incolunt.

Colunt autem Sarmatiam in climatibus iuxta terram incognitam Hyperborei Sarmatæ. Sub ijs Basilici, hoc est Regij Sarmatæ. Et Modocæ gens.

Moscouitas, Albam Rusiam, hoc esse censet Paulus Iouius, à Mosco amne, à quo & Moscorum regio: in Asia extenditur, licet Europa sit: & Christiani sunt, Græcis tamen plus adherentes, quam ecclesie Romanæ. Et Hippophagi Sarmatæ. Et sub ijs etiam Zacata, Et Suardeni. Et Afæi. Postea iuxta quidem flexionem Septentrionalem Tanais fluuij Perierbidi sunt gens magna. Et iuxta australem Iaxamatæ gens

Ciuitates uero

Exopolis

*Tanais *Tana uulgo.*

*Nauaris

A Suardenis autem Chanides. Et ab ortu Rha fluuij Phthirophagi. Et Marteri

C O L C H I D I S S I T V S.

Cap. X.

Tabula tertia Asiæ.

Comania Tartarorum hodie Colchin Iberiæ & Albaniam continet. Colchi dicuntur hodie Lazæ, Agathius lib. 2.



Olchis terminatur à septentrionibus parte Sarmatiæ. Ab occasu Põti Euxini parte ea, quæ extenditur à Corace amne usq; interiorem sinum iuxta Phasim flu. secundum descriptionem hanc. *Dioscuria, quæ & Sebastopolis Tõtius Euxini sinu obtinet, & extrema nauigatio dicitur, Strab. uulgo Sebastropori.

Hippi flu. ostia

Cyane flu. ostia *Cicabo.*

Siganeum *Garbendia.*

Neapolis *Negapotimo hodie.*

Aeapolis *aliter Geapolis, Aca, unde Circe dicitur Acaea.*

Charisti flu. ostia

Phasis flu. ostia *Boas prope fontes dicitur Procopio. Hinc phasides aues epule preciosissime Iordanandi.*

*Phasis ciuitas *Polifonia hodie.*

A meridie terminat hinc sinu Cappadocio iuxta expositam lineam, & reliquam parte maioris Armeniæ per ipsam lineam usq; finem, cuius situs

Ab oriente uero Iberia iuxta lineam coniungentem fines expositos per Caucasios montes

Tenent autem maritima Colchidis Zalæ. Lazos populos Procopius appellat, de quibus multa in bello Persico inter Cosroem & Iustinianum.

Superiora uero Manrali, & qui iuxta Ecreticem regionem sunt

Mediterranæ uero ciuitates & oppida hæc inesse dicuntur

Mechleffus

Madia

Sarace

Surium

Zadris

Zanorū hodie populos hoc loci commemorat Procopius & Agathius

Iberia

teri Et Nestotis regio. Postea sub Iaxamatæ Siraceni. Inter autem Meotim paludem & Hippicos montes post Siracenos Pseffij. Post Themeotæ. Meotæ ceteris dicti unde Meotides paludes. Sub quibus Tyrambæ. Post Asturicani. Postea usq; Coracem montem Arichi, Et Zinchi. Supra autem prædictos Coraces montes Conapseni, Et Metibi, Et Agorita. Inter uero Rha fl. & Hippicos montes sub Siraceni est Mithridatis regio. Sub qua Melanchlani. Post Sapothrenæ. Sub quibus Scymnite. Post Amazones. Et inter Hippicos montes & Ceraunios Surani, & Sacani. Inter autem Ceraunios montes & Rha flu. Oringi, & Vali, et Serbi. Et inter Caucasum montem & Ceraunos Tursci, Turci legendum quibusdam placet, unde Turcarum origo. Plinius Turcas hic nominat. & Diduri. Et iuxta mare Caspium Vixæ, & Olondæ, & Ifonde, & Gerri. Sub dorsis autem montium Bosphorani quidem supra utranq; Cimmerici Bosphori partem. Iuxta autem pontum Achei, & Ceritæ, & Heniochi, ac Suano Colchi. Supra autem Albaniam Sanargi.

Ciuitates uero nominantur, & oppida iuxta quidem minorem Rhombitem

Azaraba

Iuxta autem Pfachin fluuium

Auchis

Iuxta autem Vardanum fluuium

Scopelus

Suruba

Corusia

Ebriapa

Seraca

Et iuxta Burcum fluuium

Cucunda

Iuxta autem Theffarum amnem

Batrache

Iuxta autem Coracem fluuium

Naana

In montium autem dorsis ciuitates

Abunis

Nafunia

Almia

Tabula tertia Asiæ.

Georgiani has regiones incolunt, Christiani quidē sed schismatici, quorum ad se legationem refert Pius secundus.



Iberia terminatur à septentrionibus parte Sarmatiæ exposita.

Ab occasu Colchide iuxta dictam lineam. A meridie parte maioris Armeniæ, sub limite, iuxta Colchidē, usq; ad finem. Cuius situs continet gradus

76 44 40 Ab oriente aut Albaniam iuxta lineam dictos fines coniungentem usq;

Table listing cities and their coordinates: Tagoda, Banchia, Sanua, Diglane, Niga, Mofega, Samunis, Iobula, Iuna, Embolæa, Adiabla, Abliana, Mamechia, Ofica, Sioda, Baruca.

Tabula tertia Asiæ.

Sub Persis Macedonibus & Romanis vicissim fuerunt, nunc sub Magno Cham Tartarorum. Horum canes omnium animalium feritatem superant.



Albania terminatur à septentrionibus, exposita parte Sarmatiæ.

Ab occasu Iberiæ, iuxta lineam annotatam. A meridie parte maioris Armeniæ, quæ est iuxta Iberiæ finem usq; Hircanum mare, secundū Cyri flu. ostia, quæ gradus habent

79 40:44 30 Corus Strab. dictus. Cydnus Plutar. Cirtus Sabel. Ab ortu solis parte, quæ hinc extenditur usque ad Soanam fluuium Hircani

maris iuxta descriptionem hanc. Post Soanæ flu. ostia, quæ gradus habent

Table listing cities and their coordinates: Teleba ciuitas, Gerra flu. ostia, Gelda ciuitas, Cæsij flu. ostia, Albana ciuitas, Albani flu. ostia, Getara ciuitas.

Postquam Cyri flu. ostia

Ciuitates autem in Albania sunt & oppida, inter Iberiam quidem, & fluuium à Caucaiso in Cyrum influentem, qui per totam Iberiam & Albaniam fluit, dirimens ab ipsi Armeniam.

Table listing cities and their coordinates: Tagoda, Banchia, Sanua, Diglane, Niga, Mofega, Samunis, Iobula, Iuna, Embolæa, Adiabla, Abliana, Mamechia, Ofica, Sioda, Baruca.

Tenant autem Albaniam portæ gradus ut dictum est

Table listing cities and their coordinates: Chobata, Boziata, Misia, Chadacha, Alamus, Thiauna, Thabilaca.

Thabilaca Inter Gerrum autem & Soanam flu. Thilbis Insulæ autem adiacent Albaniam duæ. Palustres. Quartum medium gradus habet

ARMENIÆ MAIORIS situs. Cap. XIII.

Tabula tertia Asiæ.

Turcarum imperio subest, sicut & minor Armenia.



Armenia maior terminatur à septentrionibus, parte Colchidis, & Iberiæ, & Albanie, iuxta expositam per Cyrum fluuium lineam. Ab occasu parte Cappadociæ, secundum expositam ponti Cappadocum usq; Colchidē per Moschicos montes lineam. Et portione Euphratis, quæ est inter Moschicos montes & Taurum.

Ab oriente autem parte Hircani maris, quæ est ab ostijs Cyri amnis, usq; ad finem, cuius gradus Inter quam & Cyri amnis ostia

Araxi fluminis ostia Præterea Media, iuxta lineam, quæ hinc protenditur ad montem Caspium, ac etiam ultra montem. Cuius fines gradus habent Ameridie Mesopotamia, iuxta Tauri montis lineam quæ quidem Euphrati fluuii iungitur iuxta gradus

Tigridi autem amni iuxta situm gradus habentem

Præterea Assyria iuxta lineam per Niphatem montem egredientem ad directum antedictæ usq; præfatum finem Caspij montis, per quam lineam Niphates mons extenditur.

Montes autem Armeniæ nominantur ij, qui Moschici appellantur, qui protenduntur, usq; ad supraiacentem partem Ponti Cappadocum. Et mons, qui Paryarges dicitur, Pariedri montes Plinio. Cuius fines continent gradus

Et Vdacespes mons, cuius medium gradus habet Et Antitauri pars, quæ est intra Euphratem cuius medium

Et qui uocatur Abos montes, cuius medium habet Et Gordi montes, quorum medium continet

Hi sunt Armenia montes, in quibus post diluuium arcam Noë confudisse ferunt. Boccattus & Hathonus Ararat montem uocant, unde terra Ararat lib. regum hæc dicitur.

Fluuij autem per Regionē excurrunt. Et Araxes flu. qui quidem ostia habet iuxta Hircani maris situm in gra.

Fontes uero iuxta situm gradus habentem Ab ijs impetu ad orientem uectus, usq; montem Caspium, & ad septentrionem flexus, partim ad Hircanum mare exit, partim admiscetur Cyro fluuii, secundum situm continentem gradus

Et Euphratis fluuij pars, à prædicta ad orientem flexione usq; ad fontes qui & ipsi gradus habent

Sunt & alij montes memoratu digni, à diuertigio Euphratis fluuij. Finis autem, qui Euphrati coniungitur, gradus habet Finis uero, qui iuxta ipsius est fontes

Et Tigridis pars in Armenia compræhensa, à particula ea, quæ est à latere meridiano usq; fontes ipsius Tigridis, quæ gradus habent

Facientes paludem iuxta fontes, quæ uocatur Thospites. Sunt & alia paludes, inter quas ea, quæ uocatur Lychnites, Cuius medium gradus habet

Et Ariffa palus, cuius medium continet gradus

MM Regiones

Regiones autem in Armenia sunt, in parte inter Euphratē & Cyrū ac Araxem amnes comprehensa, penes quidem Moschi, cos montes Cotacene, Super eos qui Bocche appellatur. Penes autē Cyrum amnē Tofarene & Toterne. Penes uero Araxem fluiū Cplithene. Et quæ sub ea est Soduene. Penes autē Paryardē montem Syracene & Sacapene *Sacafena ab alijs dicitur.*

Et ciuitates in ipsa parte

Sala	73	20:44	20
Afcura	74	:44	10
Baraza	75	20:44	10
Lala	76	10:44	0
Santuta	77	20:44	20
Saraphara	78	:44	20
Toga	78	50:45	40
Varutha	73	:43	0
Azatha	73	45:43	45
Choluā	74	:43	10
Sedala	74	40:43	45
Surta	74	30:43	40
Patina <i>alijs Tastina</i>	74	40:43	0
Cozala	75	20:43	30
Cotomana	75	15:43	40
Batinna	76	10:43	40
Dizaca	76	50:43	10
Prua	77	:43	45
Glifina	78	20:43	40
Choluata	78	45:43	40
Sacalbina	79	20:43	15
Arfarata <i>Arxata Strab.</i>	79	30:43	30

Et penes Euphraten fluiū

Brepus <i>alijs Bressus</i>	72	15:42	45
Elegia	73	20:42	45
Chafira	74	:42	40
Chorfa	74	40:42	30
Thalina	75	20:42	45
*Armauria	76	40:42	54
Artaxata <i>Artaxiasata Strab.</i>	78	:42	40
Naxuana	78	50:42	45

In cōprehensa autē parte sub prædicta, usq; ad diuertigiū Euphratis: regiones sunt magis quidem septentrionales, incipientes ab occasu Basilifene & Hordene & Arfea.

Sub his uero & Acilifene & Astauntes. Et penes ipsum fluiū diuertigium Sophene.

Ciuitates autem sunt in hac parte

Athua	71	30:42	30
Tiniffa	73	30:42	30
Zoriga	71	30:42	0
Sana	73	50:42	0
Brizaca	74	30:42	30
Daraniffa	76	:42	20
Zogocara	77	15:42	20
Cubina	78	30:42	20
Codana	71	30:41	40
Cachura	72	:41	20
Choluā	73	30:41	0
Sogocara	74	:41	0
Phaufia	74	15:41	45
Phandalia	74	50:41	30
Zaruana	75	40:41	45
Citamum	76	:41	30
Anarium	76	50:41	30
Sigua	77	:41	0
Terua	78	:41	50
Zurzua	78	30:41	40
Matustana	78	:41	20
Aftacana	78	:41	0
Tarina	72	20:41	0
Balisbiga	73	40:40	40
Babila	73	15:40	45
Sagauana	75	15:40	45
Azora	76	30:40	40

In reliqua autē & australiori parte, inter Euphratis & Tigridis fontes Anzitenē est. Et quæ sub ea Thospites. Postea Corinea

Et Ciuitates similiter in parte hac

Legerda	72	15:40	15
Mazara	71	20:39	50
Anzeta	72	:39	20
Soita	72	50:39	30
Bescania	73	30:39	40
Seltia	74	:40	0
*Thospia	74	20:39	50
Colchis	75	30:39	0
Siauana	71	30:38	0
Arfamosata <i>Arfamote Plinio, quam Euphratē proximam facit</i>	73	:38	20
Corra	74	30:38	40
Artasigarta	75	20:38	45

Ab oriente uero fontium Tigridis amnis Bagrandauene est. Et sub ipsa Gordene, qua magis orientalis Cortza, & qui sub ipsa sunt Mardi.

Ciuitates

Ciuitates autem similiter in hac parte

Tasca	75	30:40	20
Phora	76	:40	10
Mæpa	76	:40	40
Buana	76	45:40	0
Cholima	76	45:40	40
Terebia	77	20:40	56
Daudyana	77	40:40	20
Caputa	79	20:40	10
*Artemita	78	40:40	30
Thelbalane	76	15:39	50
Sia	75	45:39	40
Pherendis	74	40:39	40
Tigranocerta <i>Penes, quam Niceforius amnis Tacitus lib. 15.</i>	76	45:39	40
Sardeua	75	50:39	10
Colfa	78	:39	50
Tigranoama	79	45:40	0
Attagarta	75	20:38	45

CYPRI INSVLAE SITVS.
Cap. XIII.

Tabula quarta Asiae.

Crypta Stephano dicebatur, Minois, Colinia, Cerafis, Machara, Acamantis, Aspelis, & Amathusa: Chitum Hebraeis. Veneti imperant sub Turcarum tributo.



Yprus quaqua uersus pelago terminatur.

Ab occasu quidem Pamphylis secundum descriptionem hanc

*Acamas promont.	64	10:35	30
Paphos noua	64	20:35	10
Drepanum promont.	64	30:34	45
*Paphos uetus <i>Palepaphos Plinio & Straboni.</i>	64	30:35	0
Zephirium promont.	64	10:35	6
Ameridie mari Aegyptio atq; Syriae secundum descriptionem hanc			
Post Zephirium promont.			
Phurium promont.	64	45:34	50
Curium ciuitas <i>Limiso à nostris dicitur.</i>	65	:35	0

Lyci flu. ostia	65	20:35	6
Curias extrema	65	30:34	45

*Amathus *Veneri Sacra fuit, unde tota insula Amathusa dicebatur.* 65 45:35 0
Tetiū flu. ostia 66 10:35 0
Citium ciuitas *Cetium Straboni* 66 15:35 0

Dades extrema 66 30:35 0
Throni ciuitas & extrema *Cabo delagroda.* 66 45:35 0
Ab oriente pelago Syriaco secundum descriptionē hanc Post Thronos promont. Padalium promont. *Pedafium Strab.* 67 35 20

Pedici flu. ostia 66 50:35 20
*Salamis *Cenchrea dicta, hodie Famagusta.* 66 40:35 30
Elga extrema 67 35 40
Clides extrema *Caput sancti Andreæ.* 67 30:35 50

A septentrionibus uero angusto Ciliciae freto iuxta descriptionem hanc
Carpasia *Carpasii Plin.* 66 50:35 50
Achaorum littus 66 40:35 40
Aphrodisium 66 30:35 40
Macaria 66 35 45
Ceraunia 65 40:35 45
Lapithi flu. ostia 65 30:35 50
Lapithos Ciuitas *Lapheto Plinio.* 65 20:35 50

Crommyorū extrema *Promontoriū proximum Animurio promontorio Ciliciae Tracheæ ad stadia 350. Strabo.* 65 10:36 10
Soli solus *Straboni* 65 36 0
Callinusa promont. 64 40:35 45
Arsinoë 64 40:35 36
Orientaliora igitur insulae Salaminia occupat.

Occidentalia uero Paphia. Inter hæc uero & meridionalia Amathusa, & Olympus mons. Septentrionalia autē Lapithia

Ciuitates autem mediterraneæ hæc sunt
Chytrus *Chytri Plinio.* 66 30:35 36
Tremithus 66 26:35 26
Tamausus *Tamaseus Pli.* 66 40:35 26
Insulae uero penes ipsam hæc sunt, & quæ appellantur Clides, quarum mediū gradus habet 67 20:35 40
Et Carparum insularum mediū continet gradus *Carpasias uocat Strabo.* 64 6:35 45

MM 2 Syriæ

S Y R I A E S I T V S .

Cap. XV.

Tabula quarta Asiae.



Yria terminat a septentrionibus Cilicia, & parte Capadociae iuxta expositam per Amanum montem, lineam.

Ab occasu Syriae pelago, secundum descriptionem hanc. Post Iffum & Ciliciae portas

Alexandria penes Iffum 69 30:36 10 Myrandrus Quia ibi Xerxes per myriades, id est, dena milia exercitum in Graecos numeravit.

Rhossus 69 30:35 50 Scopulus Rhossicus 69 30:35 40 Seleucia pieria Soldi vulgo. 68 36:35 26

Orontis flu. ostia Tiphon prius. Pars sarus hodie, ubi portus S. simeonis. 68 30:35 30

Fontes fluij 70 33 20

Posidium Pualo vulgo. 68 30:35 15

Heraclea 68 20:35 10

*Laodicia Rhamata Hebraeis, Lyche Barbaris. 68 30:35 6

Gabala Gebol Hebraeis, hodie autem Volaterano teste Gibel dicitur. 68 20:34 56

Paltos 68 20:34 45

Balanax Valat, Beona 68 20:34 30

Phoeniciae

Eleutheri flu. ostia Valania flu. hodie 68 34 26

Simyria Taxymiria Strab. 67 50:34 40

Orthosia Tortosa hodie, prius Antaradum. 67 10:34 40

*Tripolis Tripol en Suria 67 30:34 20

Theuprosopon, uel dei facies promon. 67 20:34 15

Botrys Botrus 67 30:34 6

*Byblus Satetem hodie, ait Benedictus Aretinus. 67 40:33 56

Adonij flu. ostia 67 40:33 45

*Berytus 67 30:33 40

Felix Iulia Plinio, hodie Barutus, Barutum,emporium celebre sicut olim Tyrus & Sydon.

Leontis flu. ostia 67 30:33 36

*Sidon Sychem prius. 67 33 6

*Tyrus Zor Hebraice, Sur vulgo 67:33 20

Ecdippa Albū promont. 67 10:33 15

Ptolemais Acon hodie, Acē Plin. 66 50:33 0

Sycaminon Epha Hebr. 66 50:32 50

Carmelus mons Castellum peregrinorum. 66 36:32 56

Dora Durum Plin. Dor Hebraeis dicitur. fuit Machabeorū etate ita potens, ut ab Antiocho 120 milibus peditum & 8. m. equitum fuerit obfessa. 66 30:32 40

Chorsai flu. ostia 66 20:32 36

A meridie Iudaea iuxta lineam inde descriptam, quasi orientē uersus, quae ad meridiem flectitur, & secundum situm habet gradus 67 30:32 20

Finitur autem secundum situm, qui habet gradus 68 31 15

Et parte Arabiae Petrae iuxta lineam productam a fine praedictae, quasi ad desertam Arabiam, usque finem. Cuius situs gradus habet 70 30:30 50

Abortu solis linea inde producta, iuxta Arabiam quidem desertam, usque uadum Euphratis iuxta Tabascū, cuius finis super Euphrate gra. h. 73 35 6

Et deinde parte Euphratis fluij penes Mesopotamiam, usque finem fluij, qui & finis Capadociae, gradus habens 71 40:38 0

Montes autem in Syria insignes sunt

Pieria mons. Cuius medium habet gradus 69 40:34 40

Et Casius mons. Cuius mediū habet gradus 68 45:34 45

Et Libanus. Cuius fines habet grad. 68 38:34 & 70:33 15

A thure nato Libanos dicitur, Arabiam coniungit.

Et Antilibanus mons, cuius extrema habet grad. 68:33 20 & 69 40:32 30

Et iuxta quidem Arabiam desertam

Alfadamus mons. Cuius mediū habet gradus 71 33 0

Penes autem Iudaeam

Hippus mons. Cuius medium habet gradus 38 30:32 0

Fluunt autem per regionem & alij fluij.

Et qui praeter Palmyram labitur. Cuius fines continent gradus 71 30:33 15 & 71:34 40

Et qui Damascus praeterfluit Chryso roas uocatus, Cuius fines habent gradus

Et Iordanis fluij pars, quae uersus Genesartidem est lacū, cuius medium habet gradus 67 40:32 20

Ipsae est Tiberias Lacus, licet Ptolemeus duos faciat. nam Tiberias oppidum est ad lacum ipsum, ubi & Capernaum.

Et fluius Singas nomine, qui a monte Pierie delatus, ad septentriones & ad ortū solis uersus gra. h. 71 37 30

Admiscetque Euphrati iuxta situm, qui habet gradus 72 37 20

Ciuitates in Syria sunt mediterraneae a septentrionali primū plaga in Comagena hae Euphratis hodie, Procopio.

Araxe 70 50:37 40

*Antiochia penes Taurum montem 70 15:37 20

Alep Alepo, Ludouico Vartomanno cap. 3. lib. 1.

Singa 71 37 30

*Germanicia 70 37 0

Catamana 70 40:37 0

Doliche 70 40:36 40

Deba 70 20:36 30

Chaonia 70 30:36 30

Et apud Euphratem fluium

Cholmadara 71 15:37 50

*Amosata legio Comagene caput, Luciani patria, ibi est Euphratis pos. 71 30:37 36

Pieriae autem ciuitates hae

Pinara 69 50:36 30

Pagra 70 36 36

Et Syriae pylae 69 40:36 15

Cyresticae autem Ciuitates hae

Ariseria 71 37 0

Regia 71 15:36 50

Buba 71 20:36 40

Heraclea 71 36 30

Niara 70 50:36 10

*Hierapolis Callinice dicta, Bambycen Plinio, Syriae Magog. 71 15:36 15

Cypros 70 10:36 0

*Berroea 71 36 0

Bena 70 50:36 0

Paphara 71 30:36 0

Et penes Euphratem Ciuitates hae

Vrima 71 45:37 30

Arudis 71 56:37 15

*Zeugma 72 37 0

Europus 72 36 50

Cecilia 71 56:36 40

Bethammaria 71 50:36 30

Gerre 71 50:36 15

Arimara 71 50:36 6

Eragiza 71 50:36 0

Seleucidis autem ciuitates hae

Tetrapolis Straboni.

Gephyra 69 30:35 30

Gindarus 70 35 40

Imma 69 50:35 26

Cassiotidis autem ciuitates hae

*Antiochia, quae super Oronte est fluuius 69 35 30

Epidaphne cognominata, & Theopolis, Emath, quae Reblata Hebraeis, ubi ex Petri doctrina primi Christiani nominati sunt.

*Daphne 69 35 20

Bacatailli 69 35 0

Lydia 69 30:35 0

*Seleucus penes Belū 69 30:34 45

Larilla 69 40:34 26

*Epiphania 69 36:34 26

Raphanex 69 15:34 15

Antaradus Antheradum, Pom. Mela Aradon uocat. 68 15:34 15

Marathus Margath 68 40:34 26

Mariame 69 20:34 0

Mamuga 69 20:34 45

Chalibonitidis Ciuitates

Thema 71 30:35 30

Acoraba 71 15:35 15

Derrima 72 35 0

Chalybon 71 20:35 0

Spelucca 71 20:34 15

Et penes Euphratem

Barbarissus 71 56:35 45

Athis 72 35 30

Chalcidices autem Ciuitates

Chalcis 70 30:35 40

Afaphi 70 36:34 50

Tolmideffa 70 26:34 30

Maronia 71 10:34 30

Coara 70 50:34 10

Apamenes Ciuitates

Nazama aliis Namaxa 70 30:34 6

Et ab orientali parte Orontis fluij

Thelmenissus 69 40:35 0

*Apamia Pella prius. 70 34 45

*Emesa Hemesa Plinio. 69 40:34 0

Laodicines ciuitates

MM 3 Scabio

Scabiosa Laodicia	69	40:33	45
Paradisus	69	45:33	36
Iabrudā	70	33	30
Phoenicia ciuitates mediter.			
Arca	68	20:34	0
Paleobiblus, uel uetus Biblus	68	45:34	0
Gabala Gabe Plinio.	67	15:33	10
Cesarea Pania tribus Dan. Cesarea Philip. pi. Belina hodie	67	40:33	0
Curux uero Syrix ciuitates hae			
Syria Caua sine Coele uocatur, Decapolis Plin.			
*Heliopolis	68	40:33	40
Abyla cognomine Lyfanij	68	45:33	20
Saana	69	20:33	26
Ina	68	30:33	0
*Damascus	69	33	0
Samulis Antiopia.	67	30:32	30
Abida Bellena.	68	15:32	45
Hippus Hippon Plin. Sephet.	68	32	30
Capitolias suetha	68	45:32	30
Gadara Gadarenorum portus in Euangelio.	68	32	10
Adra	68	40:32	10
Scythopolis Nysa prius Plin. Bethsan.	67	20:31	56
Gerasa Gerasa Iosepho Gelsa Plinio.	68	15:31	45
Pella Buthis prius	67	40:31	40
Dium	67	50:31	50
Gadora	67	45:31	30
*Philadelphia	68	31	20
Ammonitarum haec erat ciuitas Rabbath. 2. Reg. 11. & 12. Stephano a. tore & Eusebio.			
Canatha	68	50:31	45
Palmyrines uero ciuitates hae			
Rhaphia	72	15:31	45
Cholle	71	45:34	30
Obiza	72	15:34	30
Putea	71	20:34	30
Adada	72	20:34	15
*Palmyra Hadrianopolis postea ab Hadriano Steph. Thamor Hebraice a Solomone constructa. de qua inter Parthos & Romanos diu est imperio certatum.	71	30:34	0
Adacha	72	34	0
Danaba	70	50:33	50
Goaria	70	30:33	30
Aueria	71	30:33	40
Casama	70	40:33	10

Odmana	70	10:33	10
Atera	71	10:33	15
Etrpenes Euphratem ciuitates hae			
Alalis	72	20:35	15
Sura	72	40:35	40
Alamatha	73	35	0
Batanez prouinciae, a cuius orientali parte est Saccra. Et huius sub Alfadam montem sunt Trachonitae Arabes. Ghesuri regio, cuius oppida 60. occupant tribus Menasseh.			
Gerra	70	32	50
Elere	70	32	40
Nelaxa	70	10:32	30
Adrama	69	45:31	45
Iusulax autem adiacent Syrix			
Aradus. Paria dicta Plinio. Est petra quaedam stadiorum ambitus & a continente 20. stadia se mota strab.	68	34	30
Et Tyrus continenti adnexa.			

P A L E S T I N A E I V D A E A E

fitus. Cap. XVI. Tabula quarta Asia.

Palestina Syria, quae & Iudaea uocatur, terminatur a septentrionibus Syria, iuxta lineam expositam. Ab oriente uero atque meridie Arabia Petraea, secundum lineam, quae ab orientali est termino ad Syriam usque ad finem Aegypti. Huius finis (ut dictum est) gradus habet 64 15:30 49

Ab occasu parte Aegypti, quae deinceps ad mare usque protenditur, & reliquum pelago, usque ad Syriam limitem, per descriptionem hanc.

Post Chorfei fluuij ostia.

*Cesarea Stratonis Flauia, Acaed, Cesarea Palestina.	66	15:32	30
Apollonia	66	32	15
*Ioppe Iaphet, Iapha portus peregrinij, Barabari Zapha	65	40:32	6
Iamnetorum portus	65	32	0
*Azotus	65	15:31	50
*Ascalon Escalona uulgo. Gat hebraeis, post Agrippia, Hibelis hodie.	65	31	40
Anthedon	64	50:31	40
Gazeorum portus Maonia	64	45:31	30

Fluit autem per Iudaeam Iordanis fluuij pars ad Aspalitem lacum. Cuius medium continet gradus Mare mortuum, Sodomorum lacus, Lam melah Heb.

Et Ciuitates in ea mediterraneae hae sunt, Galileae	66	50:31	10
Sapphura Authocratorida Harabih, Sephoris.	66	40:32	36
Caparctoni Caparctia, In Graeco exemplari Caparnaum.	66	50:32	6
*Iulias Betsaida fuit Iudaeis, & iuxta Chorazim.	67	6:31	30
Tiberias lacus	67	15:32	6

Samaritae autem

*Neapolis Sichein, Mamortham dictam ait Plinius, Marbotam Iosephus. 66 50:31 50

Thena Tapuah Hebraeis. Hesteni Plinio & Martiano: populi sunt Iudaeorum.

Iudaeae autem ab occasu Iordanis fluuij	67	6:31	45
Rhaphia Rama Iudaeis	65	31	30
Gaza Gazara Haazah Hebraeis.	65	26:31	45

*Iamnia Ianoah Hebr.	65	40:32	0
Lydda Diofpolis, Rama hodie.	66	32	0
Antipatris Arsur.	66	20:32	0
Drufias	66	30:31	56
*Sebaste Ethenias Eusebio olim, Samaria.	66	40:31	30

Betogabri Giblin.	65	30:31	30
Sebus	65	40:31	26
*Emmaus Nicopolis, ubi cognitus Christus in fractione panis.	65	45:31	45
Guphna	66	10:31	45
Archelais	66	30:31	45
Phafelis	66	56:31	36
Ericus	66	45:31	56
*Hierosolyma quae nunc dicitur Capitolia salem, tebus antea, post Helia.	66	31	40

Thamna Timnath.	66	15:31	30
Engada Henghedi Hebraeis, Gadi Iosepho, ciuitas palmarum, ubi Emorei.	66	30:31	15
Bedoro	66	30:31	0
Thamaro	66	20:31	20

Ab orientali parte Iordanis fluuij

Cosmos	67	15:31	36
Libias	67	10:31	26

Callirhoe	67	6:31	10
Gazorus	67	30:31	15
Epicaros	67	31	0

Idumaeae, quae tota est ab occasu Iordanis fluuij

Bezamina Bersabee, terminus terrae promissionis usque ad Dan, quod est Caesarea Panie.

Caparortsa	64	50:31	15
Gemmaruris	65	30:31	15
Elusa Eleusa.	65	10:30	50
Maps Massa	65	40:30	56

A R A B I A E P E T R A E A E S I T V S . Cap. XVII.

Tabula quarta Asia.

Barrab Sarracenis hodie dicitur, Nabathaea Straboni & Plinio. In sacris literis Amalechus sunt hi qui ad Aegyptum & sinum Arabicum.

Petra Arabia terminatur ab occasu parte Aegypti exposita.

A septentrionibus Palestina Iudaea, & parte Syriae, iuxta ipsarum diuisas lineas.

A meridie autem secessu sinus Arabici (qui est Rubrum sine Erythraeum mare, mare Suph.) iuxta Heroum ciuitatem, qui gradus habet 63 30:29 50

Ab exposito termino iuxta Aegyptum usque ad promontorium, quod apud Pharan est, Pharan & Elam, ubi Sarracenorum solitudines, gradus habet 65 28 30

Ethinc Elanite sinu Alaniticus Artemidoro, Leniticus tubae, usque ad eius inflexionem, quae gradus habet 66 29 0

Continet autem & Phata oppidum parates 65 28 40

Oppidum uero Elana, quod iuxta secessum facit eiusdem nominis gradus habet 65 36:29 15

Mecha Mabumeto sacra domus. Hebraice Haila & Elat, Laana Plinio.

Ab ortu uero linea emissa super expositum Syriam terminum orientalem iuxta Arabiam felicem usque sectionem, quae gradus habet 70 30 30

M M 4 iuxta

Iuxta autem deserta Arabie supra reliqua lineam tendit. Proteruntur in regione montes, qui Melanes uel nigri appellantur a sinu scilicet, qui iuxta Pharam est quasi ad Iudaeam gentesque sunt ab occasu quidem horum montium ad Aegyptum & Saracene. Mons Sina, mons sanctae Catarinae, sur desertum Hebraeis, a Mauris Tur dictum. Adiacet et sub ipsa Munichia tes Medina Talnabis ubi Mahumeti sepulchrum. sub qua ad sinum sunt Pharantia. Iuxta autem montana felicitis Arabiae Rathi

Ciuitates uero mediterraneae & uillae in prouincia hae sunt

Eboda	55	15:30	30
Meliattha	55	45:30	30
Calguia	56	20:30	30
Lyfa	55	50:30	15
Gubba	65	45:30	0
Gypfaria	65	40:29	45
Gerafa	65	30:29	30

* Petra Arach hodie dicitur, Hebraeis Iachtheel

Characmoba	56	45:30	20
Auara	66	10:29	40
Zanaatha	66	45:29	50
Adron	67	29	56
Zoara	67	20:30	30
Thoana	67	30:30	30
Necla	67	30:30	15
Cletharro	67	30	20
Moca	67	50:30	10

Esbuta Eschon, Hebraeis Chesbon, in tribu

Gad.	68	50:31	0
Ziza	68	45:31	0
Maguza	68	30	45

* Medaua Medbah Hebraeis, in tribu Ruben.

Lydia	68	30:30	45
Rharmathom Rabbat Moab regis Balac.	69	30	40

Anitha	68	40:31	15
Surattha	69	15:31	10
Boftra legio Boftra.	69	45:31	30
Mefada	69	20:31	20
Adra	69	40:31	20
Corace	68	30	6

MESOPOTAMIAE SITVS.

Cap. XVIII.

Tabula quarta Asiae.

Hae regio, quod inter duos amnes Tigrim & Euphratem media sit *μασοποταμία* dicta est, in sacris literis Aram uocatur, Gene. 11. ab Hebraeis Aram Neharot, id est, Syria fluminum, Azania hodie dicitur, siue Halapia.



Mesopotamia terminatur a septentrionibus quidem exposita parte maioris Armeniae.

Ab occasu parte exposita Euphratis fluij iuxta Syriam.

Ab oriente parte iuxta Assyriam usque Tigridis amnis, quae est a parte uersus Armeniam, usque ad Herculis aras, quae gradus habent 80 34:20 0

Ameridie reliqua parte Euphratis iuxta desertam quidem Arabiam usque ad finem, cuius situs continet gradus

76 15:33 20
Iuxta autem Babyloniam usque quo Tigridi amni committitur: & usque ad aras praedictas, cuius partis situs gradus habet 80 34:20

Motes uero in Mesopotamia celebres sunt Mafius mons, cuius medium habet gradus 74 37 20

Et Syngaras mons 76 40:36 15
Fluij uero per regionem fluunt ex dictis montibus prouentes, cum alij, tum qui Chaboras appellat, cuius fontes gradus habent 74 37 15

Coniunctio autem eius cum Euphrate gradus habet 74 37 0
Et qui Saocoras dicitur, cuius fontes continent gradus 75 37 20

Eius uero cum Euphrate coniunctio partes habet 75 34 0

Occupant autem prouincia regiones iuxta Armeniam quidem Anthemusia. Sub qua Chalcitis, subque haec Gausanitis. Et uersus Tigridem flu. Acabene. Sub Gausanite aut Ingine, & perlonge iuxta Euphraten Ancorabites.

Ciuitates in Mesopotamia & uillae iuxta quidem Euphraten fluium

Porfica	72	37	30
Aniana	72	20:36	40
Barfam			

Barfamse	72	20:36	15
Sarnuca	72	10:35	50
Bersima	72	20:35	36
Maube Bauma	72	50:35	40
*Nicephorium	73	6:35	20
Maguda	73	15:35	10
Chabora	74	36	10
Thelda	74	15:34	45
Aphphadana	74	30:34	36
Banabe	74	45:34	26
Zitha	75	10:34	20
Bethauna	76	34	15
Rhescipha	76	34	0
Agamana	76	30:33	30
Eudrapa	77	10:33	40
Adda	77	15:34	0
Pacoria	77	20:34	45
Teridata	77	30:35	20
Naarda	77	40:35	30
Sipphara	78	15:35	40

Euphratis situs, quo scinditur et in partem fluentem per Babyloniam, & alteram per Seleuciam, in quorum medio est, qui uocatur Basilus fluius, cuius situs diuertigij 79 35 40

* Seleucia ciuitas Mosel ciuitas magna, refert Haithonus cap. 12. 79 20:35 40

Iuxta autem Tigrim flu. Ciuitates hae sunt

Dorbeta	76	38	0
Sapphe	76	37	40
Deba	76	37	20
Singara	76	37	0
Betum	77	36	45
*Labhana	77	50:36	30
Birtha	78	45:36	25
Carthara	79	36	15
Manchane	79	10:36	0

Et post Seleuciam

Scaphe	79	45:34	30
*Apamia	79	50:34	20

Sub qua Euphratis est commixtio cum Tigride, in media autem regione

ciuitates hae
Bithias 72 20:37 40
*Edessa Bambyca Straboni, Ezech dicitur Hebraeis teste Hieronymo in traditionibus Hebraeis: olim Rages, nunc Rase, Robais Haithono.

Porfica	72	37	30
Aniana	72	20:36	40
Barfam			

Ammza	73	20:37	50
Suma	73	30:37	40
Rhifina	73	30:37	30
Olibera	73	30:37	0
Sarrana	74	38	15
Sacane	73	37	45
Arxama	74	40:37	15
Gizama	74	20:37	15
Sinna	74	15:37	30
Mambuta	74	45:37	26
*Nisibis Nisibis Straboni, Stephano, Tacito & reliquis: quam Macedones Antiochiam Mygdoniam appellarunt.	75	10:37	30
Bithiga	75	10:37	45
Bazala	75	20:37	0
Auladis	73	36	40
Ballatha	73	45:36	40
* Carræ Hebraeis Charan, ubi Abraham habitauit, ubi & M. Crassus cum Ro. exercitu caesus est.			
	73	20:36	10

Tirittha	73	50:36	15
Thergubis	74	40:36	20
Orithaga	74	40:36	0
Elija	74	40:36	45
Zama	75	30:36	20
Sinna	76	20:36	40
Gorbata	77	36	15
Dabaufa	76	36	0
Bariana	77	20:36	0
Acraba	73	10:35	50
Aphadana	74	35	30
Rhesena	74	40:35	40
Peliala	75	45:35	50
Aluanis	74	15:35	20
Bimatra	76	15:35	20
Daremma	76	20:35	0

ARABIAE DESERTAE

SITVS.

Cap. XX.

Tabula quarta Asiae.



Arabia deserta definitur a Septentrionibus parte Mesopotamiae iuxta exposita Euphratis fluij partem, quae continet gradus

Porfica	72	37	30
Aniana	72	20:36	40
Barfam			

Ab oriente uero Babylonia per montana, que a deserto sunt ad Euphratis flu. fines usq; ad secessum

siniar montem appellat Haithonus, a quo terra sine ar in campo Babyloniae, Gene. 11.

Perfici Mesanius sinus, qui ad sinu gradus habet 79 30 10

Ex parte deinde sinus Perfici ad finem usq; cuius situs continet gradus 79 29 0

A meridie aut terminat felici Arabia, per montana, que ab exposito Petrae Arabiae limite ad praedictum sunt finem, ad terminum usq; , qui iuxta expositum Perficum Mesanium est sinum, cuius limes habet 79 29 0

Ab occasu annotatis partibus. Syriae & Arabiae Petrae.

Tenent aut hanc desertam Arabiam iuxta quidem Euphratem fluvium Cauchabeni.

Et quae iuxta Syriam sunt Bathanei. *alias Atanei.*

Iuxta uero Felicem Arabiam Agubeni. Post quos Raabeni. Et apud Perficum sinum Orcheni. Iuxta aut Babylonia sub Cauchabeni Afite, & supra Rhabenos Masani.

In medio uero Agrae quidem iuxta Baetauos. Materni autem iuxta Babylonia. Ciuitates autem & uici in regione iuxta Euphratem quidem flu. haec sunt

Thapsacus *Amphipolis Plinio dicitur.*

Birtha	73	30:35	6
Gadirtha	73	40:35	0
Auzara	73	50:34	45
Audattha	74	6:34	30
Dadara	74	15:34	20
Balagala <i>alias Balagea</i>	74	20:34	10
Pharga	75	34	0
Colarina	75	40:34	0
Belginea	75	30:33	40
	76	33	30

Iuxta autem Perfici sinus partem

Ciuitates hae			
Ammæa	79	30	10
Idicara	79	29	30
Iucara	76	29	15

Iuxta Mesopotamiam autem

Ciuitates hae			
Barathena	73	20:33	0

*Sabe	73	33	0
Choce	72	30:32	30
Gabara	73	40:32	40
Aurana	73	15:32	40
Rheganna	75	15:23	40
Alata	72	30:32	0
Erupa	72	30:31	15
Themma	75	31	40
Luma	75	40:31	0
Thauba	72	45:31	30
Seuia	73	30:30	30
Dapha	74	15:30	30
Sora	75	30	20
Odagana	76	15:30	40
Tedium	77	30	30
Zagmais	76	30:30	10
Arrade	74	30:30	15
Obæra	71	30	45
Artemita	72	15:30	10
Banacha	73	20:29	56
Dumetha	75	29	40
Allata	75	40:29	30
Bere	76	40:29	30
Calathua	77	30:29	30
Salma	78	20:29	30

B A B Y L O N I A E S I T V S .

Cap. XX.

Tabula quarta Afiae.

Chaldaeos prius uocatos Cephenos scribunt Stephanus & Hellenicus in historia Persica, incolae Nestorianos, partim Mahumetanos ferunt.



Babylonia terminat a Septentrionibus Mesopotamia iuxta expositam Euphratis fluvij partem.

Ab occasu Arabiae deserti iuxta praedicta montana.

Ab oriente Susiana, iuxta reliquam Tigridis fluvij partem, usq; ad eius ostia, in sinum Perficum.

Quae gradus habent 80 30:31 0
A meridie inde ad finem, qui est iuxta Arabiam desertam Perfici sinus secessu.

Fluunt autem per regionem Basilius uel regius fluvius. Et qui per Babyloniae fluit Maarfares nomine, qui Euphrati

phrati immiscetur iuxta situm habentem partes 78 20:35 40

Huic autem coniungitur Basilius amnis in gradibus 79 34 20

Faciunt autem fluvij & ipsorum diuertigia, lacus atq; paludes, quorum etiam medium continet gradus 78 30:32 30

Adiacet quoque Euphrati Auchanites regio.

Desertæ uero Arabiae Chaldaea regio. Circa autem paludes Mardocga subiectos habet Strophades appellatos. Ciuitates autem in Babylonia & oppida sunt iuxta quidem partem Tigridis usq; mare sub Apamia ciuitate

Bible	79	34	0
Didigua	79	30:33	40
Punda	79	40:33	0
Batrachasta	79	40:32	40
Thalatha	80	32	10
Altha	79	30:31	15

Et quod inter ostia Tigridis fluvij maxime orientale est gradus habet

Occidentale uero	80	30:31	0
*Teredon	79	30:30	15

Iuxta uero Euphratis fluvij partem

Idicara	77	33	20
Duraba	77	40:34	0
Thacona	77	45:34	30

Thelbencane *Maraga hodie ex Haithoni descriptione, ubi primus Sarraceni Persas inuaserturum rege interfecto.* 78 20:35 30

Et super flu. per Babylonem fluente

*Babylon Baldach.	79	35	0
Iuxta autem Maasarem fluvium			
*Volgesia	78	20:34	30

*Barfita *Borsippa Strab.* 78 45:34 20
Sub his autem & iuxta paludes & desertam Arabiam

Beana	79	32	40
Chuduca	78	33	20
Chumana	79	33	10
Cæsa	76	40:32	50
Birande	77	20:32	30
*Orchoe <i>Vrchoa dicitur apud alios, ipsa est Hur Chaldeen Abraham patriæ</i> 78 30:32 40			
Bethhana	79	32	56
Thelme	77	40:32	0
Sorthida	77	32	30

Iamba	78	31	20
Rhagia	78	40:31	20
Chiriphe	79	15:31	10
Rhattha	79	15:30	50

C L A V D I I P T O L E M A E I
Cosmographicæ enarrationis quintus Liber explicit.

LIBER
S E X T V S H A E C
H A B E T .

Expositionem partium, quae sequuntur

- Afiae maioris.
- Affiriae.
- Suffanae.
- Mediae.
- Perfidis.
- Parthiae.
- Carmaniae desertae.
- Arabiae felicitis.
- Carmaniae.
- Hyrcaenae.
- Margianae.
- Bactrianae.
- Sogdianorum.
- Sacorum.
- Scythiae intra Imaum montem.
- Scythiae extra Imaum montem.
- Sericæ.
- Ariae.
- Parapanisadorum.
- Drangianae.
- Arachosiae.
- Gedrosiae.

A S S Y R I A E S I T V S .

Cap. I.

Tabula quinta Afiae.

Syria nomine hodie comprehenditur, Hebraeis Assur.



Syria terminatur a septentrionibus praefata Armeniae magnae parte iuxta Niphate montem. Ab occasu autem Mesopotamia iuxta expositam partem Tigridis fluvij.

A meridie uero Susiana iuxta lineam a Tigride fluuii usq; ad finem, cuius positio partes habet 806:34 6 & 84:36

Ab

Ab oriente autem parte Mediae iuxta lineam inde coniungentem praedictos duos fines, supra quam est Coathras mons, cuius fines habent gradus

80:39 30 & 83:38 Regionis uero pars, quae iuxta Armeniam est, uocatur Arrapachitis. Quae uero iuxta Sufianam est Sittacene apolloniatis eadem dicta Straboni. Media uero tenent Garamaei. Vocatur autem ea quae inter Arrapachitidem & Garamaeos est Adiabene. Quae autem inter Garamaeos et Sittacenam interiacet Apolloniates. Cui supra iacet gens Sambatae. Et supra Adiabenam Calacine. Garamaeis autem Arbilites regio imminet.

Ciuitates autem & oppida Assyriae iuxta partem Tigridis amnis haec sunt

Table with 3 columns: City name, Longitude, Latitude. Includes Marde, Sauara, Bessara, Belciana, *Ninus.

Ninus, quae Iona prophetae praedicationem audiuit, nunc uastata tota est, ut tradit Haithonus libro de Tartariis, cap. 11.

Table with 3 columns: City name, Longitude, Latitude. Includes Sacada, Oroba, Theibe, Ctesiphon.

In reliqua uero media regione.

Table with 3 columns: City name, Longitude, Latitude. Includes Bithaba, Dartha, Zigira, Darna, Obana, Thefara, Corcura, Oroba, Degia, Comopolis, Dosa, Gaudameda, Sarbena.

* Arbela Gangabala Marcellino, Arbelitis Plinio dicitur, ubi Darium uicit Alexander. Strabo Gangamelam ab Arbela separat.

Table with 3 columns: City name, Longitude, Latitude. Includes Gomaya, Phufiana, Ifone.

Table with 3 columns: City name, Longitude, Latitude. Includes Sura, Chatracharta, Apollonia, Thebura, Arrapa, Cinna, Artemita, Sittace.

Amnes uero per regionem excurrunt Tigri fluuio se immiscentes

Lycus, cuius fontes habent gradus

78 39 0 Et cum Tigride mixtio 79 36 30

Et Caprus flu. Caper Strab. cuius fontes continent 79 39 30

Cum Tigride uero eius mixtio habet gradus 79 30:36 6

Et Gorgos, cuius fontes habent gradus 80 20:38 0

At mixtio eius cum Tigride partes habet 8 35 40

M E D I A E S I T V S . Cap. II.

Tabula quinta Asiae.

Medenam appellari ait Sextus Ruffus, Medos ab accolis Cordinos uocari tradidit Haithonus, Magno Cham Tartarorum seruiunt, ut refert Pius II.

Media terminatur a septentrionalibus parte Hyrcaniam, iuxta descriptionem hanc. Post dictum ad Armeniam finem Araxis flu. Sanina

Table with 3 columns: City name, Longitude, Latitude. Includes Cambyfis flu. ostia, Fontes fl., Tazina, Sabae arx, Cyri flu. ostia, Fontes fluuij, Cadusiorum uallum, *Cyropolis, Amardi flu. ostia, Fontes fluuij.

Table with 3 columns: City name, Longitude, Latitude. Includes Amana, Acola, Sratonis flu. ostia, Fontes fluuij, Mandagarfis, Carinde flu. ostia.

Finis iuxta regionem Hyrcaniae habet partes 94 40 30

Ab occasu terminat maiori Armenia & Assyria iuxta expositas ipsarum orientales lineas

Pars occidentalis ad Armeniam & mare Caspium terminata, Antropatia dicta est, & separatim fuit regnum, ab Antropatro qui eam contra Macedoniae, reliqua occupantes defendit, quod Adelphius, Apollonides, Trogus & alij referunt.

A meridie uero Perside iuxta lineam quae coniungitur a fine Assyriae & Sufianae usque hanc 94 34 30

Supra quam est occidentalis pars Parchoathri montis

Ab oriente autem Hyrcania & Parthia secundum lineam meridianam coniungentem dictos fines, cuius pars dirimites Hyrcaniam a Parthia gradus habet 94 39 0

Montes autem Mediae insignes sunt Zagros mons, cuius medium habet gradus 85 38 0

Et Orontes, cuius medium continet gradus 88 30:38 0

Et Iasonium, cuius medium habet gradus 90 30:36 0

Et Coronae occidentalis finis habet gradus 92:38 & 101:39

Tenant autem occidentalia penes Armeniam Caspium, quibus subiacet Margiana secundum totum latus Assyriae, supra mare uero Cadusij, & Geli, & Drybyces. Post quos usque ad mediterranea se extendentes Amariacae

Choromitrene, magis Septentrionalis habet Elymaidam, cuius quae ad ortum uergunt tenent Tapuri, Tappiri Plinio.

A meridie Choromitrenae regionis sunt Sidices, & Sigrianae, & Ragiana. Et etiam post has sub Iasonium montem Vadassi sunt, & Darius regio, Darius Solino locus fertilissimus in regione Zapauor tene Plinio dicta. Et iuxta totam Persidem Syromedia.

Continent autem Zagri portae 84 30:37 0 * Caspiae uero portae 94 37 0

Ciuitates autem mediterraneae & oppida Mediae sunt

Table with 3 columns: City name, Longitude, Latitude. Includes Scabina, Gabale, Vca, Varna, Candis, Gabris, Sazoa, Tonzarma, Azaga, Morunda, Tigrana, Pharambara, Tachafara, Zalace, Aluaca, Gauzania, Phafaba, Pharaspa, Curna, Phanaspa, Gabris, Nande, Zazaca, Saraca, Mandagara, Aganzaua, Galla, Oracana, Alicadra, Phanaca, Nazada, Alinza quae & mons, Artifaca, Alisdaca, Dariaufa.

Sincar	88	38	30
Batina	89	38	40
Vesafpe	89	40:38	40
Niguza	90	15:38	0
Sanais	92	38	30
Rhazunda	93	20:38	40
Veneca	93	20:38	15
Bithia	85	30:37	40
Alinza	86	10:37	45
Zaranis	86	37	0
Gabena	87	37	30
Larafa	87	10:37	10

* Achatana Echbatana ceteri, in libro Iudith Egbatanis, ab Arphaxat condita, licet Plinius & alij conditam à Seleuco tradant:

Choastra	88	37	45
Niphanandra	89	37	40
Guriauna	88	50:37	10
Choana	91	37	20
Choana	92	37	15
Trauaxa	93	37	40
Auradis	93	40:37	15
Thebarga	84	30:36	40
Carine	85	10:36	20
Caberafa	86	36	30
Parachana	87	40:36	0
* Arfacia	88	20:36	20
Gauna	88	45:36	30
Heraclea Achais postea, Plinio & Solino.	89	36	40

Zania	90	15:36	50
Aruzis	91	36	0
Zarama	92	20:36	30
Tautice	93	20:36	15
* Europus Rhaga, à Macedonibus condita, Strabo, de qua in libro Tobia.	93	40:36	40

Abacena	93	36	0
Cibina	87	35	30
Doththa	88	20:35	20
Gerepa	89	40:35	20
Rapfa	90	10:35	40
Andriaca	91	35	10
Cluaca	92	40:35	10
Argaraudaca	93	20:35	20
Canatha	93	20:35	45
Aradriphe	93	20:34	45

S V S I A N A E S I T V S .

Cap. III.

Tabula quinta Asia.

Hec Persidis est pars, sed à Suso flumine siue à Susis Assueri ciuitate magna speciale nomen sortita est. Incola Susij, qui & Cissij Straboni dicuntur.



Susiana terminatur à Septentrionibus Assyria, iuxta descriptū eius latus. Ab occasu Babylonia iuxta partē Tigridis expo-

sitam usq; mare. Ab oriente uerò Perside iuxta lineam coniunctam à prædicto ad Assyria: at quæ Mediæ finem, usq; ad ostia in sinu Persicum Oroatidis amnis.

À meridie uerò à Tigride parte Persici sinus usq; ad ostia Oroatidis amnis, quæ continent gradus 86 30:30 30 Secundum descriptionem hanc orientale ostium

Tigridis amnis	80	30:31	0
Vallum Pasini	81	31	0
Mosai flu. ostia	82	30	40
Fontes fluuij	82	30:33	0
Pelodes uel cenosus sinus	83	31	0
Eulari flu. ostia	84	30:30	40
Fontes flu. in Susiana	83	35	0
Fontes flu. in Media	86	38	0
Coniunctio fontium	84	33	0
Tenagos arenosus	84	45:30	30
Oroatidis flu. ostia	86	30:30	30
Fontes fluuij	88	30:34	40

In Susiana quæ supra mare sunt, tenent Eldimæi Qui Elymei & regio Elymea siue Elymais. quæ uerò ad Assyriam Cossæ. Regio uerò quæ iuxta Tigrim est Melitena dicitur, quæ iuxta Persidem Cabandene. Quæ supra uallum Characene. Inter hæc autem quod est supra Eldimæos Cissia. Supra quam Chaltapitis. Inter quæ & Cissia campus est Deera. Ciuitates autem in Susiana sunt & uillæ iuxta

Tigrim fluuij post aras Herculis, quæ continent gradus	80	34	6
Agra	80	30:33	45
Aracca	80	10:32	40
Asia	80	10:31	40

In

In mediterraneis uerò ciuitates hæ

Palinza	83	45:35	30
Sacrone	82	45:35	0
Bergan	84	15:34	45
* Susa	84	34	15

Baldach hodie, in qua agit Pontifex magnus Sarcenorum, Caliphum uocant, teste M. Paulo Veneto lib. 1. cap. 16. & Hathono cap. 15. Antea Memnonia dicebatur Herodoto lib. 5. alij Baldachum hodie uolunt, quæ fuit Babylonia: quod uerius est, nam ad Euphraten est sita.

Saura	85	32	45
Bera	81	30:33	40
Agarra	83	40:33	20
Abinna	85	10:33	10
* Tariana	82	32	30
Sele	84	32	30
Graan	82	31	30
Anuchtha	83	30:31	40
Vizan	84	40:31	40

Insula uerò adiacet Susianæ

Taxiana	84	39	15
---------	----	----	----

P E R S I D I S S I T V S .

Cap. IIII.

Tabula quinta Asia.



Persis terminatur à Septentrionibus Media iuxta expositā per Parchoathram montem lineam.

Ab occasu Susiana iuxta dictum eius orientale latus. Abortu solis Carmania iuxta productam meridianam lineam à fine iuxta Mediam & Parthiam, usq; ad ostia Bagradæ fluuij, qui in Persicū sinum exit. Persicus sinus, mare de Balseira nomen habet, in cuius ore insula Gulsar.

A meridie parte Persici sinus ab ostijs Oroatidis amnis usq; Bagradæ fluuij ostia, iuxta descriptionem hanc:

Post Oroatidis fluuij ostia			
Taoce extre ma	87	30:30	10
Rhogomanis flu. ost.	88	30:30	0
Fontes fluuij	92	35	0
Cheronefus extrema	89	40:29	30
Ionaca polis	90	29	45
Brisoanæ flu. ostia	92	29	40
Fontes fluuij	93	34	30

Ausinza	93	29	20
Bagradæ flu. ostia	94	29	15
Fontes fluuij	94	35	15

Vocatur autē Persidis pars ea, quæ iuxta totam est Mediam Paratacine, cui à meridie hærent Mesabata & Rapsij. Sub quibus Misidia, & usq; mare Mardiene, & Taocene, & Hippophagi, & Suzai. Et sub Mardiyena Megores. Supra autem Suzas Stabei. Ciuitates autem & uicus mediterranei in Perside sunt

Ozoa	85	45:35	20
Tanagra	86	34	30
* Marrastum	92	30:34	30
Aspadana	86	33	38
* Axima	87	45:33	50
Poryospana	89	33	50
* Persepolis	91	33	20

Persarum imperij caput, urbium elegantissima ab Alexandro direpta, Curtio, Arriano & Diodoro referentibus.

Niserge	90	15:34	0
Sycta	91	30:34	0
Arbua	92	15:33	0
Cotamba	93	30:33	40
Poticara	87	15:32	15
Ardea	88	32	30
Cauphiaca	89	32	30
Batthina	90	32	20
Cinna	92	40:32	20
Parodana	93	50:32	15
Taëpa	87	31	45
Tragonice	87	40:31	40
Mætona	89	10:31	45
Chorodna	90	31	15
Corra	91	20:31	40
Gabra	92	15:31	30
Orebatis ciuitas	87	30	50
* Toace	89	30	20
Parra	90	30	20
Mammida	91	30	20
Vzia	91	40:30	0
Pasarracha	93	30	30
Gabæ	93	40:30	10

Insulæ autem Persidi adiacent

Tabiana	87	29	15
Sophtha	88	29	20
Alexandri, quæ & Aracia dicitur	90	29	6

NN 2 Parthiæ

PARTHIAE SITVS.

Cap. V.

Tabula quinta Asiae.

Parthorum imperium Solinus latissime extensum indicat, sub Thamerlane ad Tanaim, etiam minorem, et Aegyptum usque pervenit, teste Pto. 2. Parthi, id est, exules nominantur scythica lingua: ex Gothis enim Scythia profugi hoc loco confederunt, Trogyus Iustinus et ornandes.



Parthia definitur ab occasu parte Persidis, iuxta Bagradam fluvium, quae scilicet a Parchoatra monte extendit usque ad finem, cuius situs habet gradum 94:31. A septentrionibus Parthia, iuxta expositam per Parchoatram montem, lineam. Ab oriente parte Artae secundum lineam productam a praedicta linea usque ad finem, cuius situs habet gradum 101:19. A meridie reliqua Carmania per latus iungens praefatos limites. Solunt autem hanc desertam Carmaniam a plaga quaedam meridionali Isaticae & Zuthi (alii, Cuthi) Media autem Gadanopydres. Regio vero quae est ad latus Septentrionum simul & ortus Modomastice appellatur.

Ab oriente Aria iuxta lineam a praedicto fine per Madoranum montem exeuntem usque ad terminum, cuius gradus sunt 101:30:33. 20

A meridie deserta Carmania, iuxta lineam iungentem expositos fines per Parchoatram montem usque ad 101:33. 0

Vocatur autem pars ea Parthia, quae iuxta Hyrcaniam est Comisene. Et quae sub hac est Parthiene. Post Choroanem & Parataucene. Postquam iuxta Carmaniam Tabiene adiacens, habens Sobidas.

Civitates autem & oppida Parthiae haec sunt

Ambrodax	94	39:38	20
Oenunia	95	38	40
Caripraca	97	15:38	40
Rhoara	98	30:38	20
Suphtha	100	38	30
Araciana	94	15:38	0
Dordomana	94	15:37	40
* Hecatompylon Regia	96	37	50
ἐκατόμυλος, id est, centum habens portas, de qua meminit Apollodorus.			
Syndaga	96	20:37	0
Parbara	98	50:37	30
Myfia	100	30:37	30
Charax seu uallum	94	15:36	40
Apamia	94	15:36	0

Aspa	95	20:36	20
Semina	96	36	40
Marriche	98	36	40
Tastache	99	36	20
Armiana	101	36	10
Choana	95	15:35	30
Pasacarta	94	15:35	15
Rhuda	95	35	0
Simpsumida	96	30:35	40
Artacana	96	34	30
Appha	98	35	20
Rhagaa	98	20:34	20

CARMANIAE DESERTAE

situs. Cap. VI.

Tabula quinta Asiae.

Armania deserta terminatur ab occasu parte Persidis, iuxta Bagradam fluvium, quae scilicet a Parchoatra monte extendit usque ad finem, cuius situs habet gradum 94:31. A septentrionibus Parthia, iuxta expositam per Parchoatram montem, lineam. Ab oriente parte Artae secundum lineam productam a praedicta linea usque ad finem, cuius situs habet gradum 101:19. A meridie reliqua Carmania per latus iungens praefatos limites. Solunt autem hanc desertam Carmaniam a plaga quaedam meridionali Isaticae & Zuthi (alii, Cuthi) Media autem Gadanopydres. Regio vero quae est ad latus Septentrionum simul & ortus Modomastice appellatur.

ARABIAE FELICIS SITVS.

situs. Cap. VII.

Tabula sexta Asiae.

Rabia felix terminatur a Septentrionibus expositis lateribus meridionalibus Persidis, & deserta Arabia, & parte australi Persidis sinus. Ab occasu sinu Arabico. A meridie maris rubri. Ab oriente parte Persidis sinus, & maris, quod ab ore ipsius effunditur usque ad Syagrum promont.

Littora

Littora igitur ipsius hanc habent descriptionem. Post limitem Arabici sinus, iuxta Elanitem sinum interiore.

Leuiticum, Alaniticum, Aelaniticum sinum ait Plinius.

Onne	66	20:28	40
Modiana	66	40:27	45
Hippos mons	66	50:27	20
Hippos uicus	67	26	40
Phenicum oppidum	67	20:26	20
Rhamathi pagus	67	15:25	40
Cherfonefi extrema	67	25	20
Iambia uicus	68	20:24	0

Hanc uero littoralem partem primo quidem habitant Thamyditae Thamide-ni Diadoto. Omnes autem nunc sunt Mahumetani, sub Sultanis agentes. Et deinde Sideni. Postea Darræ. Post quos Banubari. Postea Artae.

Cinedocolpitarum regionis

Copar uicus	68	30:23	15
Arga uicus	69	22	40
Zabram Regia	69	20:22	0
Centos uicus	69	20:21	30
Thebae ciuitas	69	40:21	0
Betij flu. ostia	69	30:20	40
Fontes fluuij	70	24	30

Castanitorum regionis

* Badeo Regia	70	20	15
Ambe ciuitas	70	40:19	30
Mamala uicus	71	45:18	10
Adedi pagus	72	15:17	10

Elefarorum regionis

* Pudni ciuitas	72	30:16	30
Aeli uicus	73	30:15	30
Napegus oppidum	73	30:15	0
Sacacta ciuitas	74	15:14	30
* Muza Emporium	74	30:14	0
Sosippi portus	74	45:13	0
Pseudocelis	75	12	30
* Ocelis Emporium	75	12	0
Palindromos extrema	74	30:11	40
Rubri maris post Augusta			
Posidium promont.	75	11	30
Sanina ciuitas	75	30:11	30
Cabubathra mons	76	15:11	15

Homeritarum regionis

Madoce ciuitas	77	11	45
Mardache ciuitas	78	11	45
Lees uicus	78	40:11	30
Ammonij promont.	79	20:11	10
* Arabia Emporium Aden hodie, munitissima urbs et Emporium famigeratum lib. 2. cap. 4. Lud. Vartomanni.	80	11	30
Agmanisphe uicus	80	40:11	45
Mela mons	81	30:11	45

Adramitarum regionis

Abisama ciuitas	82	0:11	45
Magnum littus	82	30:11	30
Mada uicus	83	11	30
Eristhae ciuitas	83	30:11	45
Paruum littus	83	40:11	30

Cane Emporium & extremum

	84	12	30
Trulla portus	84	12	40
Methath uilla			
In hac Alchoranus a Mahumeto componitur anno domini 624.			
	84	20:13	0

Prionotus mons	84	40:13	0
Prionis flu. ostia	85	13	30
Fontes fluuij	82	17	30
Embolum uicus	85	30:13	30
Tretos portus	86	20:13	45
Thialemath oppidum	87	14	0
Moscha portus	88	30:14	0
Syagros extrema	90	14	0

Sachalitarum

In sinu Sachalite, in quo Colymbefes Pinici super utribus transnauigant			
Metacum uicus	88	16	0
Ausara ciuitas	87	20:16	45
Ange uicus	87	30:17	30
Astoa uicus	88	30:18	30
Neogilla nauale	89	19	0
Hormani flu. ostia	89	30:19	30
Didymi montes	90	15:19	20
Coseude alias Bosara	91	20	0

Vaticinium siue oraculum Dianae

Abissa	92	20:20	15
Corodam promont.	93	20	15
Et in Angulij sinus Persici			
Cryptus portus	92	40:21	30
Melanes montes Afaborum dicti, quorum mediū supra mare hab. gra.	93	22	0
Afaborum promont.	92	30:23	20

NN 3 Persici

Persici sinus.
Ichthyophagorum sinus, qui maximè
se extendunt, intra quos sunt Macæ.

Postea Anaritorum

Rhegama ciuitas	88	23	20
* Sacra solis extrema	87	20:23	30
Laris flu. ostia	86	30:23	30
Fontes fluuij	81	18	0
Capfina ciuitas	86	23	10
Cabana ciuitas	85	23	0

Postea Aegæorum

Sarcoa ciuitas	84	15:23	0
Carada ciuitas	83	40:23	30
Atta uicus	82	23	15
Postea Gerreorum	<i>Gerræicus sinus Plinio.</i>		
Magindana ciuitas	81	23	20
* Gerra ciuitas	80	23	20
Bilbana ciuitas	80	24	10

Postea Themorum

Ithar ciuitas	80	25	0
Magorum sinus	80	25	20
Istriona ciuitas	80	25	49

Postea Leannitorum

Mallada ciuitas	80	10:26	10
Chersonesi extrema	80	20:26	30
Leanites sinus	79	45:27	0
Itamos portus	79	40:27	20
Adari ciuitas	79	15:27	40

Postea Abuceorum

Sacer sinus	79	15:28	15
Coromanis ciuitas	79	28	45

Postquam præfatus iuxta
deserta finis

Et Mesanites sinus	79	30	10
Montes uerò in regione insignes ha- benturij, qui iam dicti sunt cõprehen- dentes multum etiam in mediterraneis, et is, qui cognominatur Zames mons, cuius medium habet gradus	76	25	0
Et Marithæ montes	80	30:21	30
Et Climax	76	30:16	0
Post quem fons est, qui appellatur Sty- gis aqua	78	15	0

Et alijs ignobiles mōtes supra Cingdo- colpitas	71	25	0
Et supra Cassanitas	73	20	0
Et supra Marithis	84	30:17	40
Et supra Afaborum montes	88	22	30

Et supra Afaborum montes	88	22	30
--------------------------	----	----	----

Tenant autē mediterranea iuxta mon-
tana quidem, que ad Septētriones uer-
gunt serè in totum Scenitæ. *Scenitis regio*
Plin. & Strab. uagi populi à tabernaculis cogno-
minantur, & Luvii enim tabernaculum, Posteritas
hos omnes Sarracenos appellauit, ut ait Ammia-
nus Marcellinus lib. 23. Præterea super ip-
fos Oaditæ. Magis autē australes sunt
eis Sarraceni, & Thamydeni. Postea
iuxta Zameta mōtem ab occasu ipsius
Apatæi, & Athrite, & apud ipsum Ma-
semanes & Vdeni.

Ab oriente Læceni & Afateni, & Ioli-
sitæ.

Ameridie Catanitæ. Postea Thanui-
tæ, & ab occasu horum Manitæ. Supra
quos Alapeni. Et iuxta Cinxdocolpi-
tas Malichæ. Et sub Manitis interior
Myrrifera. Postea Mingi gens magna,
sub quibus Doreni, & Mocritæ. Postea
Sabæi, & Achitæ supra montem
Climaca. Supra autem Marithos mon-
tes Malangitæ quidem à Septentrionis
bus, & Dacharemoizæ.

Ameridie autem Iritæ & Bliulei, & O-
mancitæ. Quibus magis orientaliores
sunt Cottabanis usque montes Afaborū.
Sub quibus Libanotophoros siue Thu-
rifera. Postea iuxta Sachalitas Iobari-
tæ. Sub Gerræis autem Alumeotæ. Postea
Sophanitæ, & Cithēbanitæ. Et usque
que ad Climacum Arabitæ. Sub his
autem omnibus Cathramonitæ *Chātrā-*
motitæ Plinio. à Climaco usque Sabæos.

Ameridiana uerò plaga Climacis, Mas-
fonitæ sunt. Postea Saritæ. Et iuxta
Homeritas Tappharitæ & Rhatinæ.
Supra quos Maphoritæ. Quibus uer-
sus orientem iuxta Cathramonitas qui-
dem est exterior Myrrifera. Iuxta au-
tem Syagrum montem usque mare, Al-
citæ sunt.

Ciuitates autem dicuntur felicis
Arabie & oppida medi-
terranea hæc

Aramana	67	30:29	10
Ostama	69	30:29	0
Thapaua	71	40:29	0
Macna	67	28	45
Ancalæ	68	15:28	45
Madia			

Madjama	68	28	15
Achrona	70	28	15
Obraca	71	30:28	20
Rhadu uicus	73	30:28	30
Pharatha	73	40:28	40
Satula	77	30:28	10
Laba	68	10:27	40
Thema	71	27	0
Gza ciuitas	71	15:27	20
Aina	75	40:27	20
Lugana	75	30:27	15
Gzfa	78	40:27	15
Soaca	68	26	15
Negran	70	30:26	0
Salma	74	30:26	0
Arre uicus	75	40:26	10
Digima	77	26	30
Saphtha	78	15:26	20
Phigia	79	26	0
Badais	68	30:25	30
Aufara	71	25	30
Iabri	74	30:25	0
Alata ciuitas	77	20:25	30
Mochura	69	40:24	30
Thumna	71	10:24	50
Aluare	71	24	15
Phalbini	73	45:24	0
Salma	73	20:24	20
Gorda	76	10:24	30
Marata	79	20:24	20
Ibirtha	79	20:24	40
Lathrippa	71	40:23	40
Carna	73	10:23	15
Biabanna	76	30:23	0
Giratha	77	40:23	0
Catara	79	30:23	20
Bama <i>dicitur Rabba.</i>	71	30:22	30
Macoraba	73	20:22	0
Sata	81	10:22	20
Masthala	81	45:22	30
Domana	82	20:22	30
Atia	85	22	15
* Rhabana regia	87	22	0
Chabuata	79	15:22	0
Thumata	77	40:21	20
Olaphia	77	40:21	45
Inapha	79	10:21	40
Tiagar	85	21	20
Appa	81	21	0
Agdami	73	30:21	20

* Carman regia	81	15:20	15
<i>Carna siue Carana dicitur Straboni, Mæneorum</i> <i>regia</i>			
Irala	82	20	15
* Maocofmos Metropolis	81	15:20	40
Læbris	82	20	30
Lattha	83	20:20	15
Ieracum uel accipitrum uicus	84	20:20	30
Albana	74	30:20	15
Chargatha	76	10:19	15
Laaththa	75	20:19	20
* Omanum Emporium	77	40:19	45
Marafdi	74	30:18	30
* Mara Metropolis	76	18	20
<i>Maraba in codice græco, Plinio & Straboni, Ma-</i> <i>riaba Sabæorum regia.</i>			
Amara	73	30:18	40
* Nagara Metropol.	78	45:18	40
Iula	85	20:18	15
Magulaua	75	30:17	0
Sylæum	76	40:17	0
Mariama	78	10:17	10
Thumna	79	17	15
Vodona	80	17	20
Marimatha	85	10:17	40
Sabe	73	40:16	50
* Manambis regia	75	45:16	30
Thabba	78	40:16	10
* Sabbatha Metropolis <i>Sobotale Plinio.</i>	77	16	10
Madafara	81	45:16	40
Gorda	82	30:16	0
Thabane	85	40:16	20
Miba	74	20:15	20
Stygis aquæ fons	78	15	0
Draga	79	10:15	15
Saruum	80	40:15	15
Mæpha Metropolis	83	15:15	0
Saraca	75	30:14	30
* Sappha Metropol.	88	14	30
* Are regia	80	30:14	20
Rhæda	83	20:14	10
Benum	84	30:14	15
Thuris	75	15:13	0
Lachchere	77	30:13	20
Hyzla	79	13	50
Maccala	81	13	45
NN 4 Sachle			

Sachle	82	40:13	20
* Saberegia	76	:13	0
Deua	77	40:12	45
Sochchor	78	30:12	40
Bana	80	20:12	40
Dela	82	:12	40
Cua	83	30:12	30

Infulæ uerò regioni adiacent iuxta sinum Arabicum

Aeni	65	45:27	20
Timagenis	66	:25	45
Zygena	66	15:24	20
Dæmonum	66	45:23	15
Polybij	67	40:21	40
Ieracum uel accipitrū	69	30:19	0
Socratis	70	:16	40

Cardamine *Camaran hodie, ubi elegantiore quam unquā salem conspicatus est Ludouicus Var- tomanus.*

Are	71	:15	20
Combusta	70	30:14	30
Meliachi duæ	71	40:14	0
Adani duæ	72	30:12	30

In rubro mari

Agathoclis duæ	81	20:10	0
Cocconati tres, quarum medium.	83	:9	10

* Dioscoridis ciuitas *Dioscuriada Plinio.*

Occidentalia insulæ finis	86	40:9	30
	85	:12	30

Trite *Et iuxta Sachalitem sinum*

Zenobij septem, quarum media habet	91	:16	30
------------------------------------	----	-----	----

Organa *Orgyris Plinio.* 92 :19 0

Agremus *sive Ormus nunc dicitur, in ea sola Christi- stiani reperiuntur, licet Mauris parent. Cadamus- sus cap. 71. & Ioseph Indus cap. 132. & 140*

* Sarapiadis, in qua fanum 94 :17 30

In sinu Persico

* Apphana insula	81	20:28	40
Ichara	82	:25	0
Tharro	85	15:24	45
Tylus <i>Tyrus Straboni.</i>	90	:24	40
Arathos <i>Aradus legendum.</i>	91	40:24	40

C A R M A N I A E S I T V S .

Cap. VIII.

Tabula sexta Asiae.

Ichthyophagi, maxime uersus Gedrosiam ad Indi- cam oram adeo, ut teste Hieronymo contra Iouinia- num, super petras solis calore feruētes, pisces as- sent, & hoc solo alimēto uictitent, hodie est regnū Turquestan Mahumetanorum.



Armania terminatur à Se- ptentrionib. exposito me- ridionali latere Carmaniae desertæ.

Ab oriente Gedrosia, iuxta Persicos montes, secundum lineam meridianā ipsos iungentē, à sine iuxta desertam Carmaniam usq; ad Indicum pelagus, iuxta situm continentem gra- dus 104 :20 0

Ab occasu parte Persidis à sine uersus desertam Carmaniā, usq; ad Bagradæ flu. ostia. Et hinc Persici sinus parte, quæ uocatur et ipsa sinus Carmanicus, iuxta descriptionem hanc.

Post Bagradæ flu. ostia

Darz flu. ostia	95	15:28	40
Cathrappis flu. ostia	95	30:27	40
Conij flu. ostia	96	:26	0
Achindanæ flu. ostia	96	40:26	0
Andanij flu. ostia	96	:25	0
Sagani flu. ostia	95	40:24	30
* Armuza ciuitas	94	30:23	30

Armuzum extremum *Armosus Straboni. Mogolistanū caput Iosepho Indo, unde Arabia con- spicitur.* 94 :23 40

Carpella extremum 94 :22 30

A meridie uerò parte Indici maris usq; ad prefatum finem, cuius descriptio sic se habet.

Post Carpellam extremum in sinu Phragontij

Canthatis ciuitas	96	:22	40
Agris ciuitas	96	30:23	0
Nommania	97	30:23	0
Rhogana	98	15:22	30
Safari flu. ostia	98	30:22	40
Mafir	99	:22	40
* Samydace	99	45:22	40
Samidachus flu. ostia	100	30:22	20

Fontes

Fontes fluuij	104	30:25	0
Tifa ciuitas	101	10:22	0
Caudriacis flu. ostia	101	15:21	40
Bagia extrema	101	:21	0
Cyiza portus	101	15:20	40
Alambatera extremū	101	:20	0

Huc usq; sinus uocatur Paragon. Postea

Deraneblila	101	30:20	10
Gophanta portus	101	:20	0
Zorombæ flu. ostia	102	30:20	0
Badara <i>Cuchina.</i>	103	:20	10
Mufarna	103	15:20	10

Post quæ præfatus finis usq; in hęc pe- lagus habet gradus 104 :20 0 Montes autē sunt in regione ul- ra iam dictos, iuxta desertam & Gedrosiam, & qui uocatur Semiramidis, & Stron- gelus, à figura rotundus dictus, cuius mediū habet gradus 94 :30:23 0

Et alij quodammodo æquidistantes à Persicis, à quibus fluūt amnes, qui ma- gis occidentales sunt, quā Samydaces fluuius, quorū mediū 99 :26 0 Tenent autem quæ iuxta desertam sunt Camelobosci, Sozotæ appellati. Sub- ijs autem à mari extenduntur & Rhu- diana, & Agdenites. Postea Parepa- phitis. Sub qua Aræ & Charadræ gen- tes. Postea Cabadina & Chātonice, & iuxta mare Pasargadæ, & Chelono- phagi.

Ciuitates autem mediterraneæ & uici esse dicuntur in Carmania

Portospania	96	:28	30
* Carmana Metrop.	100	:29	0
Thaspis	98	:27	40
Nipista	97	30:26	0
Chodda	101	30:25	0
Taruana	96	:24	30
* Alexandria	99	:24	20
Sabis	97	30:24	30
Throasca	99	40:23	40
Ora	102	20:23	40

Bisnagar hodie, aut Besenegal, triplici circunda- ta muro, ubi rex potentissimus Narindus, sive Nar- singue.

Cophanta 102 15:23 0 Insulæ autē adiacent Carmanie in Per- sico quidem sinu.

Sogdana in qua Miltus	94	:27	15
Vorochtha	94	20:25	30

In Indico autem mari

Polla	98	:19	0
Carminna	102	:18	0
Liba insula	104	:19	0

H Y R C A N I A E S I T V S .

Cap. IX.

Tabula septima Asiae.



Yrcania terminat à Septen- trionib. parte Hyrcani pe- lagi, quæ est à sine Mediæ usque ostia Oxi fluuij, quæ

gradus habent 100 :43 0 Hyrcanum sive Caspium mare, mare Abacuc sive mare de Sale hodie uocant, quem Ptolemæus la- cum facit, Plinius, Solinus, Strabo & Priscianus si- num Occani ad Boream esse tradunt: sed nos Pto- lemæo subscribimus.

In qua particula iacent Saramane ciui- tas 94 45:40 30 Maxeræ flu. ostia *Maxeras Plin.* 97 20:41 30

Fontes fluuij	98	:38	40
Socandæ flu. ostia	97	30:42	0
Et statim Oxi fluuij ostia	100	:43	0

Ab occasu autem exposita parte Me- diæ usq; ad Coronum montem, in qua parte media habet 94 :39 0

A meridie autē Parthia, iuxta exposi- tum ipsius latus, per Coronum

Ab oriente uerò Margiana per monta- na præfatos fines iungentia.

Colunt autem Hyrcaniam, qui iuxta mare sunt Maxeræ, et Astabeni. Et sub Maxeris Chirindi. Post quos Arsitis adiacet Coronum.

Sub Astabenis autem Syracene. Ciuitates autem in ea feruntur

Barange	99	:42	0
Adrapfa	98	30:41	30
Casape	99	30:40	20
Abarbina	97	40	10
Sorba	98	:40	30
* Amarufa	96	:39	50
Sinica	100	:39	40
* Hyrcania Metropolis	98	30:40	0

Sacæ

Sacæ	94	15:39	30
Asmurna	97	30:39	30
Mafoca	99	39	30
Et inſula iuxta litus ipſum nomine			
Talca	Taxatam	Elinius, Talgam	Romponius
appellat.	95	:42	0

MARGIANAE SITVS.

Cap. X. Tabula ſeptima Aſia.

Margiana amoenitatis eſt adeo inclytæ, ut in ea uicem inueniri aſſerat Strabo, cuius ſtipitem duorum hominum uix ulnæ complectantur, racemum uerò duorum cubitorum orbem implere, quod Alexander miratus ibi primum Alexandriam condidit.

M Argiana terminat ab occaſu Hyrcania, iuxta expoſitum latus.

A Septentrionibus parte Oxii amnis uſq; ad particulam eius iuxta Baſtrianam, cuius ſitus gradus habet 103 :44 0

A meridie parte Ariæ iuxta æquediſtātem lineam, quæ eſt a termino, qui annotatur iuxta Hyrcaniam atq; Parthiam, per Sariphos montes uſque ſinem, cuius ſitus habet gradus 109 :39 0

Ab oriēte uerò Baſtriana, iuxta montana, quæ præfatoſ ſines coniungunt, Fluit autem per regionem fluuius inſignis Margus, cuius fontes habent gradus 105 :39 0

Eius uerò coniunctio cum Oxo flu. 102 40:43 30

Tenant aut regionem, quæ iuxta Oxū eſt Derbicæ. Qui autem ſub ijs Maſſa getæ. Poſt quos Parni & Dag. Sub quibus eius deferta. Et qui magis orientales ſunt eis Tapuri. Tapyri Plinio & Solino, Arriano Tapyriſ.

Ciuitates autem ipſius ſunt

Ariaca	103	:43	10
Sena	102	30:42	20
Aratha	103	30:42	30
Argadina	101	20:41	40
Iaſonium	103	30:41	30

Apud ipſum coniungitur fluuius Mar-

go, alius fluuius a Sariphis defluens montib. cuius fontes 103 :39 0

Rhea 102 :40 30

* Antiochia Margiana Alexandria primo

deinde Seleucia, 106 :40 20

Hæc inter duo principia Margi flu. ſita eſt, Guriane 104 :40 10

* Nigra Nyſæ legendum, ſtraboni Niſſa.

105 15:41 40

BACTRIANAE SITVS.

Cap. XI. Tabula ſeptima Aſia.

Mille in ea olim urbes, rerum omnium, inquit Strabo, fertilis eſt, oleo duntaxat excepto, fortiſſimos mittit Camelos, Solinus.

B Actriana terminos habet ab occaſu Margianam, iuxta expoſitum latus.

A Septentrionibus & ortu ſolis Sogdianos, iuxta reliquā partem Oxii amnis

A meridie poſt Ariam ſine, qui iuxta Margianam eſt uſq; ad ſinem, cuius ſitus habet gradus 111 :39 0

Et Paropaniſadis, ſecū dum lineam inde productam æqualit̄ r̄ diſtātem, per conuerſionem Paropaniſi montis, ad fontes uſque Oxii amnis, qui continent gradus 119 30:39 0

Baſtrianam aut percurrūt fluuij Oxii ſe cōiungentes, Ochus cuius fontes habent gradus 110 :39 0

Et Dargamanis, cuius fontes habent gradus 116 :36 40

Et Zariaspis, cuius fontes habent gradus 113 :39 0

Et Artames, cuius fontes 114 :39 0

Et Dargidus, cuius fontes 116 :39 0

Hic quidē admisceſtur Oxii amni iuxta ſitū habentē grad. 116 :44 0

Reliqui uerò Artamis quidem, & Zariaspes immixti prius inuicem iuxta ſitum 113 :40 0

Oxo admisceſtur in gradibus 112 30:44 0

Dargomanis autem, & Ochus, & ipſi prius

prius immixti ſimul, iuxta gradus 109 :40 10

In Oxum exeunt in gradibus 119 :44 20

Paropaniſi uerò mōtis ſitus pars occidentalis finis 111 30:39 & 119 30:39

Baſtrianæ uerò Septentrionalia, iuxta Oxum fluuium tenent Salataræ, & Zariaspæ. Horum a meridie ſub Salataris Chomari ſunt. Comanos Plinius, Pom. Mela Coamonos appellat. Sub quibus Comi. Poſtea Acinacæ. Poſtea Tambyzi.

Sub Zariaspis uerò Thocari, magna gens. Sub quibus Marycæ, & Scordæ, & Varni, & etiam ſub ijs Sauadij. Sub Sauadijs autem Orſiti & Amarifpi.

Ciuitates autem ſunt Baſtrianæ iuxta Oxum amnem.

* Charracharta 111 :44 10

* Zariſpa aliàs Charifpa eandem cum Baſtrianæ faciunt Plin. & Strab. 115 :44 0

Choana 117 :42 0

Suragana 117 30:40 30

Pharatra 119 :39 20

Iuxta autem alios amnes

Alicodra 107 30:43 30

Chomara aliàs Comana. 106 30:42 30

Curiandra 109 30:42 10

Cauaris 111 20:43 0

Aſtacana 112 :42 20

* Ebulmi regia 108 20:41 20

Menapia 113 :41 20

Eucratidia 115 :42 0

* Baſtra regia Zariastes prius dicta, Zariastes Plinio & Straboni. 116 :41 0

Eftobara 109 30:39 40

* Maracāda Paracāda Strab. 112:39 15

Maracodra 115 20:39 30

SOGDIANORVM SITVS. Cap. XII. Tabula ſeptima Aſia.

Corafinorum ſue Corafinorum regnū uſq; ad mare Caſpium protendit Haytonus, eorum regia Coraſine, qui ad nihilum poſtea redacti in Tartarorum imperia conceſſere.

Sogdiani terminantur ab occaſu ea particula Scythiæ, quæ eſt uerſus Baſtrianam, & Margianam ad Oxū flu-

uium, per Oxios montes lineam uſq; ad particulam laxarti fluuij. Quæ gradus habet 110 :49 0

A Septentrionibus ſimiliter parte Scythiæ, quæ inde eſt ad laxarti fluuij ſectionem, uſq; eius flexionis ſinem, cuius gradus ſunt 120 :48 30

Ab oriēte uerò Sacis, iuxta flexionem inde laxarti, uſque eius fontes, qui gradus habent 125 :43 0

Et iuxta lineam ab ijs productam, uſq; ad ſinem, cuius ſitus habet gradus 125 :38 30

A meridie & etiā ab occaſu Baſtriana iuxta expoſitam Oxii partem, & montibus, qui proprie Caucaſij appellantur, iuxta lineam iungentem præſatum ſinem, & Oxii fontes, qui gradus habent 119 30:39 0

Protenduntur autem montes ferè inter duos fluuios, qui Sogdij dicuntur, quorum fines gradus habent 111 :47 & 122:46 30

Ab ijs defluunt fluuij, quorum plerique ſunt ignobiles, inuicem confluentes. Eorū unus lacum Oxianem facit, cuius mediū habet gradus 111 :45 0

Et alij duo ab ipſis eiſdem montanis a quibus & laxartes, feruntur. Vocantur autem montana hæc Comedorum, ex amnibus autem qui ipſi fluuij admisceſcentur, appellatur alter Demus, cuius fontes gradus habent 124 :43 30

Mixtio autem cum laxarte 123 :47 0

Alter uero Baſcatis dicitur, cuius fontes gradus habent 123 :43 0

Et cum laxarte commixtio 121 :47 30

Tenant autem regionem iuxta Oxios montes Paſicæ, quæ uerò ad partem Septentrionalem laxarti ſunt, tenent latij, & Tachori, Sub quibus Augali. Poſtea iuxta montes Sogdios Oxidranæ, & Dribactæ & Candari. Sub montibus autē Mardyeni. Et iuxta Oxum Oxiani, & Chorafinij. Iſis uerò orientaliſſima habent Drepiſiani, ambos fluuios coniu-

coniungentes. Postea ijs Orientalio- res Anieles iuxta laxartem quidem. Cirrodees autem iuxta Oxum, & inter Caucasum mōtem & Imaum est regio nomine Vandabanda.

Montanz autem ciuitates Sogdiano- rum sunt iuxta laxartum

Cyreschata 124 :43 40 Iuxta Oxum autem

* Oxiana 117 10:44 40

* Maruca 117 15:43 20

Cholbesina 120 40:43 15

Inter hæc aut & superiores partes flu.

Tribactra 112 15:45 30

Alexandria Oxiana 113 :44 40

Indicomordana 115 :44 40

* Drepsa Metropolis Panda Plinio & so

lino, Darapsa Straboni, 120 15:45 0

* Alexandria ultima 122 :41 0

SACARVM SITVS.

Cap. XIII.

Tabula septima Asia.



Acæ terminantur ab occa- su, Sogdianis iuxta expo- situm orientale ipsorū la- tus.

Nomades dicti, qui soliti uicinos depraedari, à Persis postea sunt funditus delati.

A Septentrionibus Scythia, iuxta æque distantem lineam, quæ à cōuersione la- xarti amnis educitur, usq; finem, cuius situs habet gradus 130 :49 0

Ab oriēte uerò similiter Scythia, iuxta lineas inde productas per reliquū mon- tis, qui Ascatācas dicitur, usq; recepta- culum eorū, qui ad Seras negocij causa proficiscuntur, penes Imaū montem, cu- sus gradus sunt 140 :43 0

Imaus, accolarum lingua niuosus dicitur.

Plinius libro 6.

Et per montem Imaum ad Septentrio- nes uergit, usq; finem, qui gradus ha- bet 145 :35 0

A meridie autem ipso Imao monte, iu- xta lineam expositos coniungentem. Sacarum regio Nomadum est, ciuita- tes autem non habent: Nemora autem & speluncas habitant. Inter Sacas est

etiam dicta regio Comedorum monta- na, cuius ascensus à Sogdianis gradus habet 125 :43 0

Quæ autē iuxta uallem Comedorum sunt gradus habent 130 :39 0

Et turris quæ lapidea dicitur gradus ha- bet 135 :43 0

Appellantur autem ij qui iuxta Iaxar- tum sunt Caratz & Comari. Qui uerò supra totam mōtanam sunt regionem Comedæ. Qui uerò iuxta Ascatācam Massagetæ. Qui uerò interficiant Gry- nxi Scythæ & Toornæ. Sub quibus iuxta Imaum montem Byltæ.

SCYTHIAE INTRA MONTEM

Imaum situs. Cap. XIII.

Tabula septima Asia.



Cythia intra Imaū montem terminat ab occasu Sarma- tia Asiatica, secundum latus expositum, A Septentrioni- bus terra incognita.

Scythas omnes, Plinio & Herodoto testibus, Persæ uocant Sacas.

Regnum Chatay magni Cham Tartarorum has Scy- thias comprehendit, cuius ciuitas Gambalschia à Nicolao Veneto duo de triginta millia passuum cir- cuitus habere fertur. Sabellicus Cathaium ponit inter Gedrosiam & Indum.

Ab oriente uerò Imao mōte ad Septen- trionem uergente, secundum meridia- nam fermè lineam, quæ à prædicto est receptaculo usq; ad terram incognitā.

A meridie, ac etiam oriente, Sacis qui- dem, & Sogdiana, & Margiana iuxta ipsorum expositas lineas usq; ad ostia Oxii amnis in Hyrcanum mare exeun- tis, ac inde etiam parte Hyrcani maris, ad Rha usq; amnem, secundum talem descriptionem.

Post Rha flu. ostia, quæ continent gra- dus 87 30:48 50

Cōuersione uerò ipsius, in qua & Sarima- tiz & Scythiæ est limes

85 :54 0

Rhymni flu. ostia 91 :48 15

Daicis flu. ostia 94 :48 15

Iaxarti

Iaxarti flu. ostia Bylin Scythæ uocant, Plin. & Solinus. 97 :48 0

Iasti flu. ostia 100 :47 20

Polytimeti flu. ostia 103 :45 30

* Aspabota ciuitas 102 :44 0

Post quæ Oxi flu. ost. 100 :43 0

Montes uerò Scythiæ intra Imaū mon- tem insignes sunt, magis orientales, & qui appellantur Alani, quorum fines habent gradus 105 :59 & 118:59 30

Et qui appellantur Rhymnici, quorum fines habent gradus 90:54 & 99:57 10

A quibus defluunt Rhymmus, & alij quidam, in Rha fluuium, Daici amni se cōmiscētes, Et Noroffus mons, cuius fines partes habent 97:51 & 106:52 30

Ab hoc autem defluit Daix amnis & alij quidam admiscētes se Iaxarti flu- uio. Et mōtes qui Aspisiij dicitur, quo- rum fines gradus habent 111:55 30 & 117 :52 30

Et ab his quidā defluunt, ad Iaxartū flu- uium. Et qui dicuntur Tapuri montes, quorū fines habent gradus 120:56 & 125:49

A quibus iterum ad Iaxartum quidam amnes excurrunt. Apud hos autem in imo fluuiatilis regiōis mōtes sunt Sye- bi, quorum fines gradus habent 121 :58 & 132 :62

Et qui uocantur Anarei montes, quo- rum fines 130 :56 & 137 :50

Post quos est flexio montis Imai ad Se- ptentriones uergens. Colunt autē hanc Scythiā omnem uersus Septentriones, ad terram ferè incognitam, qui cōmu- ni uocabulo Alani Scythiæ nominan- tur. Et Suobeni. Et Alanorfi. Partem autem quæ sub ijs est, tenent Sæiani, & Massæi, & Syebi. Et iuxta Imaum mon- tem Tectofaces. Iuxta autem orienta- liores Rha fluuij fontes Rhobosci.

Sub quibus Almani. Postea Paniardi. Sub quibus iam apud fluuiū est Cano- diphas regio. Casanum. Et sub ipsa Cora- xi. Cytraibus, Emporium Armenorum, Medorum & Persarū, sub Tartaris est. Paulus Iouius. Post Orgasi. Post q̄s ad mare usq; Erymi, ex quibus regionem uersus ortū tenēt Asiotæ. Postea Aorfi. Post quos Iaxar- tæ, gens magna, penes eiusdem nomi-

nis fluuiū, usq; ad flexionem ad Tapu- ros montes. Iterum sub Serianis Molo- geni. Sub quibus usq; ad Rhymnicos mōtes sunt Samniti. Sub Massæis autē & Alanis mōtib. Zaratzæ, & Sasones, & magis orientales sunt Rhymnicis montibus Tybiacæ. Post quos sub Za- ratis Tabieni & Iaste, & Machetegi iu- xta montem, sub quibus Norosbes, & Norossi, & sub ijs Cachagæ Scythæ iu- xta Iaxartas. Sunt Aspasijs montibus magis occidentales Aspasiij Scythiæ alijs Aspisiij. Orientaliores autē Galactopha- gi. Similiter aut & Tapuris montibus & Syebis Scythiis orientiores sunt Ta- puræi, Anaræis uerò mōtib. & Asca- tanæ mōti subiacent eiusdē nominis Scythæ. Anarei quidē sub Alanorfi, alijs Agathyrfis. Ascotanæ autē orienta- liores sunt Tapuris montibus, & usq; montē Imaū colunt. Inter autē Oxios montes, & sectionē, quæ apud ostia est Iaxarti, et littorea, quæ iacet inter duos amnes, tenent Ariacæ iuxta Iaxartem. Sub ijs autē Namastæ. Postea Sagarau- cæ, & iuxta Oxū fluuiū Rhibij. In qui- bus est ciuitas.

Dauabā Samarcanda unius Tartarorum hori- de nobilissima, princeps cuius Zagathat, teste Pau- lo Iouio.

SCYTHIAE EXTRA IMA- um montem situs. Cap. XV.

Tabula octaua Asia.

Terra Mongal magna Tartariæ pars hodie dicitur.

Xtra montem Imaū Scy- thia, definitur ab occasu Scythia interiori & Sacis iuxta totam montium di- uersionem ad arctos.

A Septentrionibus terra incognita.

Ab oriente Serica, secundū lineam re- ctā, cuius fines gradus habēt 150: 63 & 160 :35

A meridie uerò parte Indiæ, quæ extra Gangē est flu. iuxta lineā æquedistan- tē expositos fines iūgentē. Iacet aut in hac parte occidentalis Auxaciorū mon- tiū pars, cuius fines 149:49 & 165:55

OO Etpars

Et pars montium, qui Cassiorum appellantur, ad occasum uergentes. Horum fines gradus habent 153: 41 & 162: 44
 Et Emodorum similiter pars occidentalis, cuius finis habet gradus 153: 36 & 165: 36
 Et iuxta Auzacios fons est Oechardi fluij, cuius gradus partes habet 153: 51
 Tenent autem Scythiam hanc a Septentrio-
 ne Abij Scytharum. Et quae sub his est Hip-
 pophagi Scythae. Post quos Auzaci-
 tis extendit regio. Et sub hac etiam iuxta
 praefatum receptaculum regio Cassia. Sub
 qua Chatae Scytharum. Postea Achaffa re-
 gio. Et sub hac iuxta Emodos montes
 Chauranxi Scytharum.

Ciuitates autem in hac parte sunt,

* Auxacia	144	:49	20
* Illedon Scythica	150	:48	30
Chaurana	150	:37	10
Sceta	145	:35	20

S E R I C A E S I T V S.
 Cap. XVI.
 Tabula octaua Asiae.

Cambalu regio & ciuitas Metropolitana Magni
 Cham, hinc uermes qui sericum filum conficiunt, quo-
 rum iam apud Hispanos est copia.



Erica terminatur ab occa-
 su Scythia, quae extra Ima-
 um montem est, iuxta li-
 neam expositam
 A Septentrionibus, terra in-
 cognita, iuxta parallelum insule Thyles.
 Similiter & ab oriente terra incognita,
 iuxta meridionalem lineam, cuius fines
 habent gradus 180: 53 & 180: 35
 Tabula promontorium ad extrema terra inter or-
 tum & Septentrionem nominant.
 A meridie reliqua parte Indiae extra
 Gagem per eadem paralleli lineam usque
 finem, cuius situs habet gradus 173: 35
 Praeterea Sinis per lineam hinc productam
 usque finem expositum terrae incognitae.
 Montes autem cingunt Seras, qui Anni-
 ba appellantur. Quorum fines gradus
 habent 153: 50 & 171: 56
 Et Auzaciorum partem orientalem, cu-
 ius fines habent gradus 165: 54
 Et Cassiorum orientalem partem, cuius

finis 162: 44 & 171: 40
 Et Asmiram montes, quorum extremagra-
 dus habent 167: 47 30 & 174: 47 30
 Et Tagurus mons, cuius medium gra-
 dus habet 170: 43
 Et Emodorum etiam, & eorum qui Se-
 rici dicuntur pars orientalis, cuius fines
 gradus habent 165: 36
 Et qui uocatur Ottorocoras mons, cuius
 fines gradus habent 169: 36 & 176: 39
 Sericae autem regionis maximam par-
 tem duo praecurrunt fluij,
 Oecharde amnis, cuius fons iuxta Au-
 zacios expositus est. Qui uero iuxta
 Asmiranos montes fons est, gradus ha-
 bet 174: 47 30
 Cambrim & Pstaram hos duos amnes uocat Plin-
 ius, quibus tertius additur Lanos.

Diuertigium uero, quod ad Cassios quasi
 montes est gradus habet 160: 49 30
 Fons autem qui in his est 161: 44 15
 Praeterea fluius, qui Baurifus dicitur,
 cuius fons iuxta Cassios montes gradus
 habet 160: 43
 Qui uero est ad Ottorocoram 176: 39
 Diuertigium uero ad Emodos mon-
 tes 168: 39
 Fons uero in his 160: 37

Quae igitur maxime Septentrionalia sunt
 Sericae, colit gens Anthropophagorum.
 Sub quibus sunt Annibiges, quae eius-
 dem nominis montibus superiacet. In-
 ter hos uero & Auzacios sunt Siziges
 gens. Sub quibus Danix. Post Piaz uf-
 que Oecharidum fluium, & sub hoc
 eodem nomine Oecharidum. Iterum orienta-
 liores Annibis sunt Garinxi, & Rhab-
 bangi. Sub quibus Asmirana est regio, su-
 pra eiusdem nominis montes. Sub his
 autem usque ad montes Cassios, sunt Ise-
 dones magna gens. Et ipsis Orientalio-
 res Throani. Postea sub his quidem Itha-
 guri, ab orientali parte eiusdem nomi-
 nis montis. Sub Illedonibus uero Aspa-
 carum. Et sub his etiam Batum, & maxime
 australes, iuxta Emodos montes, & Se-
 ricos Ottorocorum.

Attarocoras Plinius, Marianus & Solinus appel-
 lant, quibus mira aeris clementia & longissimus
 annus.

Ciuitates

Ciuitates autem nominantur in
 Serica haec

Damha	156	:51	40
Piada	160	:49	40
Asmirana	170	:48	20
Throana	174	40:47	40
* Illedon Serica	162	:45	0
Illedonum urbem inter gentes maximam tradit Pius 2.			
Aspacra	162	30:41	40
* Drosache	167	40:42	30
Palliana	162	30:41	0
Thogara	171	20:39	40
Abragana	163	30:39	30
Daxata	174	:39	40
Orosana	162	:37	30
* Ottorocora	165	:37	15
Solana	169	:37	30
* Sera Metropolis	177	15:38	36

A R I A E S I T V S.
 Cap. XVII.
 Tabula nona Asiae.

Turquesan regnum Haytonus & Marcus Venetus
 appellant, regia horum ciuitas Occra.



Ria terminatur a Septentrio-
 nibus. Margiana & parte
 Bactrianae, iuxta exposita
 ipsarum meridionalia latera.
 Ab occasu Parthia, &
 Carmania deserta, iuxta lineas ipsarum
 orientales diffinitas.
 A meridie Drangiana, secundum lineam
 quae incipit a praefato fine iuxta Carma-
 niam, & ad arctos conuersa per montem
 Bagoum flectitur ad orientem usque fi-
 nem, cuius gradus 111: 34
 Situs autem curuationis montis gradus
 habet 105: 32
 Ab oriente Paropanisadis, iuxta me-
 ridionalem lineam, iungentem fines ex-
 positos, per occidentales partes Paro-
 panisi. Est autem Paropanisidis situs iux-
 ta signa tria.
 Quod australe 111: 36
 Quod Septentrionale est 111: 30 39
 Quod maxime orientale 119: 30 39
 Fluit autem per regionem fluius insignis
 Aria, cuius fontes qui in Paropanisidis
 quidem sunt continent 111: 38 15
 Quae autem apud Sariphos 103: 38 40

Pars autem iuxta lacum ab ipso factum, quae
 & ipsa Aria uocatur 108: 40: 30
 In Aria, quae Septentrionalia sunt, te-
 nent Nisei, & Astaeni. Quae autem iuxta
 Parthiam, & Carmaniam desertam Masdo-
 rani. Quae uero iuxta Drangianam Cassi-
 rotam. Quae autem iuxta Paropanisadas
 Parauri. Sub quibus Obates. Quae au-
 tem interiacent, tenent Drachamam. Sub
 quibus Erymandri. Postea Borgi. Sub
 quibus regio Scorpiofera.

Ciuitates autem & oppida in
 Aria sunt haec

Dista	102	30:38	15
Namaris	105	40:38	20
Taua	109	:38	45
Augara	102	:38	0
* Bitaxa	103	40:38	0
Sarmagana	105	20:38	10
Siphare	107	15:38	15
Rhaugara	109	30:38	10
Zamuchana	102	:37	0
Ambrodax	103	30:37	45
Bogadia	104	15:37	40
Varpna	105	30:37	0
Godana	110	30:37	30
Phorana	110	:37	0
Catrische	103	:36	20
Chaurina	104	20:36	18
Orthiana	105	15:36	20
Tauciana	106	10:36	0
Astauda	107	40:36	0
Articaudna	109	20:36	10
Artacana Straboni.			
* Alexandria in Aria	110	:36	0
Karbasana	103	20:35	20
Capotana	104	30:35	30
* Aria ciuitas	105	:35	0
Casce	107	20:35	20
Sotira	108	40:35	10
Arcitane	109	20:35	30
Nisibis	111	:35	20
Paracanece	105	30:34	20
Sariga	106	40:34	40
Darcama	111	:34	40
Cotaca	107	30:33	20
Tribasina	106	:33	40
Astasana	105	:33	0
Zimyra	102	30:33	15

OO 2 PAROPA=

PAROPANISADVM SITVS. Cap. XVIII.

Tabula nona Asiz.

Sic dicti à monte Paropanso, eis à Septentrione imminente. Torquastensis Tartarorum regni pars, præter olcum omnia profereus.



Paropanisada terminatur ab occasu Aria iuxta prædictum latum. A Septentrionibus exposita parte Bactrianæ.

Ab oriente parte Indiz iuxta emissam meridionalem lineam à fontibus Oxi fluuij per Caucasios mōtes usq; finem, cuius gradus sunt 119 32 40 Ameridie uerò Arachosia iuxta lineā, quæ per montes Paruetos fines iungit expositos. Erumpit autē ex regione & Dargamanis amnis, q ad Bactrianā labitur, cuius situs est 116 30:36 40 Fontium autē dictus est. Et qui ad Coa commiscetur, cuius fontes habent gradus 115 34 30 Septentrionalia regionis tenent Bolitz. Occidentalīa Aristophyli. Orientalia uerò Ambantē. Meridionalia Parietē, & Parsij.

Ciuitates & uicus sunt in Paropanisadis

Table listing cities and vicus in Paropanisadis with their coordinates. Includes entries like Parsiana, Barzaura, Artoarta, Baborana, Catifa, Niphanda, Draftoca, Gauzaca, Naulibis, Parsia, Locharna, Daroacana, Carura quæ & Orthospana, Tarbacana, Bagarda, Arguda.

DRANGIANAE SITVS.

Cap. XIX.

Tabula nona Asiz.



Drangiana terminatur ab occasu et Septentrionibus. Aria, iuxta expositam lineam per Bagoum montem exeuntem.

Ab oriente Arachosia, iuxta meridionalem lineā, quæ est à fine ad Arios & Paropanisadas emissā, usq; ad finē, cuius fines habēt grad. 111 30:28

A meridie parte Gedrosiz iuxta lineā coniungentiē expositos fines, per montes Batiōs. Interfluit autem regionem fluuius, qui ab Arabio diuertitur, cuius fontes gradus habent 109 32 30 Tenent ante ea, quæ sunt ad Ariā Darādā, quæ uerò uersus Arachosia sunt Batrij

Pars autem quæ interiacet Tatacene alijs Tauacene appellatur Ciuitates autem & oppida Drangianæ esse hæ dicuntur.

Table listing cities and vicus in Drangiana with their coordinates. Includes entries like Rhuda, Inna, Aricada, Asta, Xarxiare, Nostaua, Pharazana, Bigis, Ariaspæ, Arana.

ARACHOSIAE SITVS.

Cap. XX.

Tabula nona Asiz.

Arianam hanc dicit Pom. Mela, solibus est ambusta, Aria tamen fertilis. Arianā hanc extendit Strabo per oram maritimā ab Indo usq; Carmaniam, ut Gedrosie pars potius uideatur.



Arachosia terminatur ab occasu Drangiana. A Septentrionibus regione Paropanisadū iuxta exposita ipsorum latera.

Ab oriente parte Indiz iuxta lineā meridionalem

ridionalem emissam à limite Paropanisadū usq; finem, cuius gradus sunt, 119 20

A meridie uerò reliqua parte Gedrosiz iuxta lineā expositos fines iungentem per montem Batiūm. Irumpit autem in regionem fluuius ab Indo diuersus, cuius fontes gradus habent 114 32 30

Diuertigium autem 112 30:31 30 Pars uerò iuxta lacū, qui ab eo fit fons Arachotos appellatur 115 28 40 Vocantur autē qui Septentrionalia regionis tenent Pargyetz. Arimaspos prius, deinde Euergetas, id est, beneficos dictos ait Diodorus siculus. Qui uerò sub ipsis sunt Sydri. Post quos Roplutz & Eoritæ.

Ciuitates autē & uicus Arachosiz sunt.

Table listing cities and vicus in Arachosia with their coordinates. Includes entries like Axola, Phoclis, Aricaca, Alexandria, Rhizana, Arbaca, Sigara, Choaspa, Arachotus, Dammana.

GEDROSIAE SITVS.

Cap. XXI.

Tabula nona Asiz.

Tarse regnum Haithono & Sabellico, & sunt hodie populi Christiani.



Gedrosia terminatur ab occasu Carmania, iuxta expositā lineā meridiem uersus usq; ad mare.

A Septentrionibus uerò Drangiana, & Arachosia, iuxta annotatas ipsarum meridionales lineas. Ab oriente parte Indiz, iuxta Indum omnem, per emissam lineam à limite Arachosiz usq; terminum, qui mare at

tingit, cuius grad. sunt 109 20 Ameridie parte Indici pelagi, cuius descriptio hæc est. Post finem, qui apud Carmaniam est Arabij flu. ostia Arbis fluuius Straboni.

Table listing cities and vicus in Gedrosia with their coordinates. Includes entries like Fontes fluuij, Diuertigium eius ad Drangianam ingredientis, Rhagiana ciuitas, Mulierum portus, Cotamba, Cambaia, Rizana.

Protenduntur autem montes per mediam Gedrosiam qui appellantur Arbiti, quorum fines 107:22 & 113:26 30 A quibus Indo admiscetur profluentes quidam, quorum unius fons 111 35 30

Et similiter à Batijs montibus per Gedrosiam labuntur amnes Regionē uerò quæ penes mare est, tenent Arbitorum uicus, orbis appellant. Diodorus & alij. Quæ iuxta Carmaniam Parsiz. Quæ iuxta Arachosiam Mufarnæ. Medium autem regionis omne uocatur Paradene, & quæ sub ipsa est Parsifene. Post quam quæ apud Indum sunt, tenent Rhamnæ.

Ciuitates autem & uicus Gedrosiz sunt.

Table listing cities and vicus in Gedrosia with their coordinates. Includes entries like Cuni, Badara, Mufarna, Cottobara, Soxtra, Oscana, Parsis Metropolis, Omiza, Arbis ciuitas, Insulæ adiacent Gedrosiz, Asthæa, Codane.

LIBER SEPTIMVS HÆC HABET

Expositionem ultimaru partium maioris Asiae secundum subiectas prouincias ac praeturas. Indiae intra Gangem fluium. Indiae extra Gangem fluium. Sinarum terrarum. Taprobanes insulae, et quae circa illa sunt. Descriptionem summaria tabulae orbis. Armillarum sphaerae, cum habitabili terra descriptionem. Descriptionem extensionis.

INDIAE INTRA GANGEM situs. Cap. I. Tabula decima Asiae.



Vae intra Gangem est India, definitur ab occasu regione Paropanisadum, & Arachosia, & Gedrosia, iuxta latera ipsarum orientalia iam exposita.

A Septentrionibus autem Imao monte Emodes est potius Diodoro, iuxta superiacentes sibi Sogdianos & Sacas.

Ab oriente uero Gange fluuio. Ganges flu. altitudine nusquam minore partibus 20. latitudine 8. aut 10. millium passuum ubi minima est, ubi autem maxime patet stadiorum centum amplitudinem habet, testes Curtius, Strabo, Plinius, Pomp. Mela, & ceteri.

A meridie ac etiam occasu, parte Indici pelagi, cuius traditio descriptionem habet talem.

In sinu appellato Canthico spico Syrastrenes.

Table listing geographical locations and their coordinates: Canthinaustathmus statio (109 45: 20), Occidentale ostium Indi flu. quod Saggapa dicitur (110 20:19 50), Quod deinde est & appellatur Simthi (110 40:19 50), Tertium quod aureum appellatur (111 20:19 50).

Table listing geographical locations and their coordinates: Quartum quod Cariphi uocatur (111 40:19 50), Quintum quod Sapara uocatur (112 30:20 15), Sextum quod Sabalassa dicitur (113 :20 15), Septimum Lonibare dicitur (113 30:20 15), Bardaxema ciuitas (113 40:20 40), Syrastra uicus (114 :19 30), Monoglosu Empor. (114 10:18 40), Laryces, Mophidis flu. ostia (114 :18 20), Pacidare oppidum (113 50:17 50), Namadi flu. ostia (112 17 45), Mareum promont. aliter Maleum. (111 :17 30), In sinu Barigazeno, Camanes Calichus, Emporium aromatum totius orbis, Portugalesibus frequentatum. (112 :17 0), Nusaripa (112 30:16 30), Pulipula (112 30:16 0), Ariaces Sadanorum, Suppara (112 10:15 30), Gaoris flu. ostia (112 15:15 10), Dunga (111 30:15 0), Binda flu. ostia (110 30:15 0), Simylla Emporium & promontorium (110 :14 45), Timula ab incolis dictum, supra lib. 1. cap. 17. (111 30:14 20), Baleparna (111 30:14 20), Hippocura (111 45:14 0), Virorum Pyrataram, Mandagora (113 :14 10), Byzantium (113 40:14 40), Chersonesus (114 20:14 30), Nanaguna flu. ostia (114 30:13 50), Armagara (115 30:14 20), Nitra Emporium (115 30:14 40), Limylices, Tyndis ciuitas (116 :14 30), Bramagara (116 45:14 20), Muziris Emporium (117 :14 0), Calecaria extrema (116 40:14 0), Pseudoostomi flu. ost. (117 20:14 0), Podoperura (117 40:14 15), Semne (118 :14 20), Cereura (118 40:14 20), Bacare (119 30:14 30), Batis flu. ostia (120 :14 20), Aiorum

Table listing geographical locations and their coordinates: Aiorum, Melcynda (120 20:14 20), Elancoru Emporium (120 40:14 0), Cottara Metropolis (121 :14 30), Bamala (121 20:14 0), Commaria extrema (121 45:13 30), In sinu Colchico, in quo Colymbesis Penici Careorum, Soficure (122 :14 30), Colchi Emporium (123 :15 0), Colchicum, sine Chuchina, regia ciuitas, cuius rex Lufitanorum est amicus. (124 :14 40), Solenis flu. ostia (124 :14 40), In sinu Agarico, Pandonis regionis in sinu Agarico, Cory promont. quod & Calligicum (125 40:13 20), Colaicum promont. Plinio & Boccatio cui opponitur Taprobana. (125 15:14 20), Argari ciuitas (125 15:14 20), Salur Emporium (125 20:15 10), Batorum, Nigama Metropolis (126 :16 0), Thelchir (127 :16 10), Curula ciuit. Colon hodie, ciuitas & regni. (128 :16 0), In ea quae proprie dicitur Paralia siue littoralis Soringorum, Chaberis ciuitas (128 20:15 45), Chaberi flu. ostia (129 :15 20), Sobura Emporium (130 :14 30), Aruarorum, Poduca Emporium (130 15:14 45), Melange Emporium (131 :14 20), Tynx flu. ostia (131 40:12 45), Cottis (132 20:12 30), Maliarpha Emporium (133 10:12 0), Mesolia, Mesoli flu. ostia (134 :11 30), Cotacossyla Empor. (134 30:11 30), Coddura (135 :11 20), Adofygne Empor. (135 40:11 10), Et locus unde soluunt, qui in Chrysam nauigant (136 20:11 0), In sinu Gangetico, Pallura ciuitas (136 40:11 30), Nanigana (136 20:12 0), Caricadama (136 20:12 40), Ciromandel hodie dicitur, & paulo interius xilli-

Table listing geographical locations and their coordinates: Canagara (136 30:13 30), Mandx flu. ostia (137 :14 0), Cortobara (137 15:14 40), Sippara (137 40:15 30), Tyndis flu. ostia (138 30:16 0), Mapura (139 :16 30), Minnagara (140 :17 15), Dofaronis flu. ostia (141 :17 40), Cocala (142 :18 0), Adamantis flu. ostia (142 40:18 7), Cofamba Tarnasari regula. (143 30:18 15), Gangis flu. ostium maxime occidentale, quod Cabysum dicitur (144 30:18 15), Palura ciuitas Oriza hodie. (145 :18 30), Secundum ostium, quod dicitur magnu (145 40:18 30), Tertium quod dicitur Camberychum (146 30:18 40), Tilogrammum ciuitas (147 :18 30), Quartum, quod dicitur Pseudoostomum (147 40:18 30), Quintum quod dicitur Antiboli (148 30:18 15), Montes autem insignes in exposita sunt parte Indiae, Apocopi montes, qui deorum poenae appellantur, quorum fines gradus habent (116: 23 & 124: 26), Et Sardonix mons, in quo eiusdem nominis lapis est, cuius medium (117 30:21 0), Et Vindius mons, cuius fines gradus habent (127: 27 & 135 27), Et Bittigo mons, cuius fines gradus habent (123: 21 & 130: 20), Et Adifathrus mons, cuius medium habet gradus (132 :23 0), Et Vxentus mons, cuius fines habent gradus (136: 22 & 143: 24), Et Orudij montes, quorum fines (138 18: & 133: 16), Ordo autem fluuioaru in Indum excurrentium a monte Imao sic se habet, Indum ab incolis Sandum appellari tradit Plin. Coz flu. fontes Cophes Straboni. (120 :37 0), Suasti flu. fontes (122 30:36 0), Indi

Indi flu. fons 125 37
 Bidafpi flu. fontes *Hydaspis ceteris dicitur:*
 127 30:35 0
 Sandabalis flu. fontes 129 36 0
 Adris flu. fontes *alids vadris.*
 130 30:37 0
 Bibafis flu. fontes *Hypafis Plinio, Hypanis*
Straboni, ultra quē Alexander non ausus fuit pro-
gredi. 131 35 0
 Zaradri flu. fontes 132 36 0
 Diuertigium Coē ad Paropanifadas
 121 30:33 0
 Commixtio Coē & Suasti fl.
 122 30:31 40
 Commixtio Coē & Indi
 124 30:31 0
 Commixtio Bidafpi & Sandabalis
 126 40:32 40
 Commixtio Bidafpi & Adris
 126 30:31 30
 Commixtio Zaradri & Bibafis
 131 34 0
 Commixtio Bidafpi & Zaradri
 126 30 15
 Commixtio Zaradri & Indi
 124 30 0
 Diuertigiū Indi ad Vindium montem
 122 29 30
Diuertigiū illud est locus ubi exoneratur in Indum
fluuius à Vindio monte deriuatus.
 Diuertigium Indi in Arachosiam
 122 30:27 30
 Fons diuertigiū 111 25 30
 Fons diuertigiū 127 27 0
 Diuertigium Indi ad Arbetos montes
 117 25 0
 Diuertigium Indi ad os Sagapa
 113 40:23 15
 A Sagapa ad Sinthū 111 21 30
 Diuertigium Indi ad aureum os
 112 30:22 0
 A Sæpara ad Gariphum
 113 30:22 20
 A Garipha uerò ad os Sabalassa
 113 21 20
 Diuertigium à Garipho fluuio ad Lo/
 nibare os 113 20:21 40
Græcum exemplar pro Garipho habet Chariphū.
 Ordo fluuitorum, qui in Gangem
 exeunt sic se habet

Diamunæ flu. fontes. *Iomanes Plinio.*
 134 30:36 0
 Gangis flu. fontes 136 37 0
 Sarabi flu. fontes 140 36 0
 Commixtio Diamunæ & Gangis
 136 34 0
 Commixtio Sarabi & Gangis
 136 30:32 30
 Diuertigium à Gange ad Vindium
 montem
 Sox flu. 136 20:31 30
 Fontes fluuij 131 28 0
 Diuertigium Gāgis ad Vxentū mon/
 tem 142 28 0
 Fontes diuertigiū 137 23 0
 Diuertigium Gāgis in Cambufum os
 146 22 0
 Diuertigium à Cambuso ad magnum
 os 145 20 0
 Diuertigium à magno ore ad Cambe/
 richum os 145 30:19 30
 Diuertigium à Gange flu. ad Pseudo/
 stomum 146 30:20 0
 Diuertigium à Gange flu. ad Antibo/
 lis os 146 30:21 0
 Et aliorum flu. situs sic se habent
 Namadi flu. fontes à monte Vindio
 127 26 30
 Fluuij flexio iuxta Siripalla
 116 30:22 0
 Iuxta quod miscetur Mophidi flu.
 115 18 30
 Nanagunæ fluuij fontes à monte Vin/
 dio 132 26 30
 Vbi scinditur ad Goarim & Byndā
 fluuium 114 16 0
 Pseudostomi fluuij fontes à Bittigo
 monte 123 21 0
 Flexio fluuij 118 30:17 15
 Baris flu. fontes in Bittigo monte
 125 30:30 21
 Solenis flu. fontes in eodem monte
 127 20 30
 Flexio fluuij 124 18 0
 Chaberi fluuij fons in monte Adifa/
 thro 132 22 0
 Tynæ fluuij fontes in Orudijs monti/
 bus 133 17 0
 Mæfoli fluuij fontes in eisdem monti/
 bus 134 30:17 30
 Mandæ

Mandæ flu. fontes in eisdem
 136 30:16 30
 Tyndis fluuij fontes in Vxento mon/
 te 137 22 30
 Dosaronis fluuij fontes in eodē mon/
 te 140 24 0
 Adamantis fluuij fontes in eodē mon/
 te 142 24 0
 Ordo autem ciuitatum atq; oppidorū,
 quæ sunt in regionis huius parte, sic se
 habet. Sub fontibus enim Cox amnis
 locati sunt Lambatæ, & horū mōtana
 protendūtur usq; montes Comedorū.
 Sub fontibus autē Suasti Suastene. Sub
 fontibus uerò Indi Daradre, & horum
 montana supereminet. Sub fontibus
 autē Bidafpi, & Sandabalis, & Adris,
 & Zaradri, & Diamunæ, & Gāgis est
 Cylindrine. Et sub Lābatis, & Suaste/
 nesita est Goryxa.
 Et ciuitates hæ
 * Carnasa 120 34 15
 Barborana *Bandobena Strab.*
 120 15:33 40
 Gorya *Gorydales Strab.* 122 34 15
 Nagara quæ & Dionysiopolis
 121 30:32 30
 Draftoca 120 30:32 30
 Inter Suastum autem & Indum sunt
 Gandaræ & ciuitates hæ
Gandari Plinio & Pomp. Mele dicuntur.
 Poclais *Peucolaitis Strab.* 123 33 0
 Naulibi 124 20:33 20
 Inter Indum & Bidaspū, iuxta quidem
 Indum Varfa est regio
 Et ciuitates hæ
 Ithagurus 125 40:33 20
 Taxiala *Taxila Plinio & Straboni.*
 115 32 15
 Circa autem Bidaspum Panduorum
 regio in qua ciuitates hæ sunt
Pandæ gens à fœminis regitur, Plinius & Arria
nus.
 Labaca 127 30:34 15
 Sagala quæ & Euthymedia
 126 40:32 0
 * Bucephala 125 30:30 20
Ab Alexandri equo nomen sortita.
 Iomusa 124 15:30 0


Quæ inde uersus solis ortū sunt, tenē
 usq; ad Vindium montem Caspiræ, &
 in ipsis ciuitates hæ sunt
 Salagisa 129 30:31 30
 Astrassus 131 15:31 15
 Labocla 128 33 20
 Batanagra 130 33 20
 Arispara 130 32 50
 Amacatis 128 15:32 20
 Ostobalassara 129 32 0
 * Caspira 127 31 15
 Pasicana 128 30:31 15
 Dædala 128 30 30
 Ardone 126 15:30 10
Aornos petra Diodoro Siculo, Auernus Straboni,
quam utpote fortissimam cum Hercules expugnare
nequirit Alexander expugnauit.
 Indabara 127 15:30 0
 Liganira 125 30:29 0
 Chonnamagara 129 29 20
 Gagasmira 126 40:27 30
 * Rarassa Metrop. 123 26 0
 Modura aut deorum 125 27 10
 Cognandaua 124 26 0
 Iis etiam orientiores sunt Gymnoso
 phistæ. Et iuxta hos circa Gangem ma
 gis Septentrionales Dætychæ.
 In quibus ciuitates hæ
 Conta 133 30:34 20
 Margara 135 34 0
 Batancæfara 132 40:33 20
 Et ab orientali parte fluuij
 Passala 137 34 15
 Orza 136 33 20
 Sub ijs autem Nanichæ, in qui/
 bus ciuitates hæ
 Peisacra 134 32 40
 Sannaba 135 32 30
 Et ab orientali parte fluuij
 Toana 136 30:32 0
 Sub ijs uerò Prasface, in qua
 ciuitates hæ
 Sambalaca 132 15:31 50
 Adisdara 136 31 30
 Canagora 135 30 40
 Cindia 137 30 30
 Sagala 139 30 20
 Et ab orientali parte fluuij
 Aninacha 137 20:31 50
 Coanca 138 40:31 30
 Sub

Sub hac autem Sandrabatis, in qua ciuitates hæ
 Empelathra 130 30 0
 Nadubandagar 138 40:29 0
 Tamasis 133 30 20
 Curaporina 130 29 0
 Iterū regio quę iuxta occidentalem Indi partem omnis communi uocabulo Indofcythia appellatur. Huius autē pars quę circa diuisionem ostiorum est Parthalene, & quę ipsi superiacet Abiria. Quę autem circa ostia Indi & Canthi colpum, yraftrene
 Sunt autē ciuitates Indofcythiæ hæ, ab occidentali quidem parte fluuij remotæ
 Artoarta 121 30:31 15
 Andrapana 124 15:30 40
 Sabana 122 10:34 0
 Banagara 122 15:30 20
 Codrana 121 15:29 40
 Et iuxta ipsum fluuium
 Embolima 124 31 0
 Pentagramma 124 30 20
 Afigramma 123 29 30
 Tiausa 121 40:18 50
 Aristobatra 120 27 30
 Azica 119 15:27 0
 Bardabathra 117 25 30
 Pisca 116 30:25 0
 Pasipeda 114 30:24 0
 Suficana *Mysicani terra Straboni dicitur.*
 112 22 30
 Bonis 112 21 30
 Colaca 110 30:20 40
 In Insulis autē ab ipso fluuio factis sunt ciuitates hæ
 * Parala *Pattalnam insulam ab Indi ostijs effe- ram ait Strabo.* 112 50:21 0
 Baibarū 113 15:22 30
 Ab orientali latere fluuij remotiores ab eo ciuitates hæ
 Xodraca 116 20 15
 Saibana 116 22 50
 Auxoamis 115 30:22 20
 Ausinda 114 15:22 0
 Orbadari 115 22 0
 Theophila 114 15:21 10
 Astacapra 114 40:20 15
 Iuxta ipsum uerò fluuium ciuitates hæ
 Panassa 122 30:29 0
 Budza 121 15:28 15

Naagramma 120 27 0
 Camigara 119 26 20
 Binagara 118 25 20
 Parabali 116 30:24 30
 Sydrus 114 23 30
 Epitaua 113 45:22 30
 Xoana 113 30:21 30
 Indofcythiæ ab orientali plaga super mare Larice sita est Regio
 In qua ciuitates mediterraneæ ab occasu Namadi fluuij hæ sunt
 * Barygza Emporū 113 15:17 20
 Ab orientali uerò parte eiusdem fluuij
 Agrinagara 118 15:22 30
 Siripalla 116 30:21 30
 Bamogura 116 20 45
 Sazantium 115 30:20 30
 Xerogere 116 20:19 50
 * Ozene regia Tiafcani 117 20 0
 Minagara 115 15:19 30
 Tiatura 115 50:18 50
 Nafica 114 17 0
 Quę superiacet colūt Pulinde Agriophagi. Et supra ipsos etiam Chatrii Chataros appellat Diodor. Cathos Strabo, quibus pulchritudo est in maximo pretio.
 In quibus ab occidentali & orientali parte Indi fluuij ciuitates hæ sunt
 Nigramigramma 124 28 15
 Antachara 122 27 0
 Sudallanna 123 26 50
 Syrrufica 121 26 30
 Pariffama 121 25 0
 Tisapatinga 123 24 20
 Iterum autem inter Sardonium montem & Bittigū, tenet Tabasi, Magorū gens. Græcus codex habet, gens maxima.
 Quę aut supra hos sunt usq; Vindium montē, iuxta quidem Namadem, a parte orientali fluuij tenent Paraprotæ
 In quibus sunt Rhāna. Et ciuitates hæ
 Cognabanda 210 15:29 0
 Ozoabis 120 30:23 40
 Osta 122 30:23 30
 Cosa in qua est Adamas 121 20:22 30
 Circa autē Nanagunā Phyllitæ & Bittigū. In quibus Condali quidem iuxta Phyllitas & fluuiū, Ambasse aut iuxta Bittigos & montē ipsum, Et ciuitates hæ
 Agara

Agara 129 20:25 0
 Adisathra 128 30:24 30
 Soara 124 20:24 0
 Nygdosora 125 23 0
 Anara 122 30:22 20
 Inter Bittigū autem montem & Adisathrum sunt Soræ Nomades *Narsinga regnum mediterraneum Indiæ potentissimum.*
 Et ciuitates hæ
 Sangamarta 133 21 0
 * Arcati regia Sora 130 20 15
 Rursus ad partē orientalem Vindij montis tenent Brolingæ. In quibus ciuitates hæ
 Stagabaza 133 28 39
 Bardaotis 137 30:28 30
 Quę sub ipsis sunt, habitant Poruarii
 In quibus ciuitates hæ
 Bridama 134 30:27 30
 Tholobana 136 20:27 0
 Malera 133 30:25 50
 Et sub ipsis usq; Vxentū montem, Adisathri. In quibus ciuitates hæ
 Maliba 140 27 30
 Aspathis 138 30:25 40
 Panassa 137 40:24 30
 * Sageda Metrop. 133 23 30
 Balantipyrgum 136 30:23 30
 In orientaliores usq; Gangē Mandalę sunt. In quibus ciuitates hæ
 Asthagura 142 25 0
 Et apud ipsum fluuium ciuitates
 Sambalaca 141 29 30
 Sigalla 142 28 0
 * Palibothra regia 143 27 0
 Hinc Palibothri populi quos Plin. & Strab. Praefios appellant, omnium Indiæ potentiam eo tempore antecedeabant, toto maritimo tractu ab Indo ad Gangem dominantes, quod & Pomponius testatur, Diodorus Palicotram urbem appellat, ab hieracule conditam.
 Tamalites 144 30:26 30
 Oreophanta 146 24 30
 Similiter q; sub Bittigo monte sunt tenet * Brachmanę Magi usq; ad Betios
 In quibus ciuitates hæ
 Brachme 128 19 0
 Quę uerò sub Adisathro usq; Arureos tenent Badiamæ. In quibus est ciuitas Tachilla 234 18 50
 Quę aut sub Vxeto sunt, tenent Dryl

Iophyllitæ. Quorum ciuitates
 Sibrium 139 22 20
 Oporura 137 30:21 40
 Ozoana 138 15:20 30
 Orientaliores usq; Gangē sunt Coccognagæ. In quibus ciuitates hæ
 Dosara 142 30:22 30
 Et uersus fluuiū in parte occidentali
 Cartinaga 146 23 0
 Cartalina 145 30:21 40
 Supra autem Masolos Salaceni, iuxta Arureos montes. In quibus ciuitates hæ
 Benagorum 140 20 15
 Castra 138 19 30
 Magaris 137 30:18 20
 Iuxta autem Gangem flu. sunt Sabaræ apud quos Adamas est in copia. Et ciuitates hæ
 Tafopium 140 30:22 0
 Caricardama 141 20 15
 Regionē autē, quę circa ostia Gangis fluuij est omnem Gangaridæ tenent *Gargarides Plinio, quorum regem potentissimum Alexander inuadere nō est ausus, testantur Curtius & Diodorus, sed longē in alio situ hos ipsi cū Strabone collocant: nempe inter Indi & Gægis fontes, iuxta Pori regis ab Alexandro uicti regionem, quę iuxta Hydaspis fontes erat.*
 In quibus ciuitas
 * Gange regia 146 19 15
 Reliquæ autem Ariacæ quidem regionis mediterraneæ sunt ciuitates & pagi ab occasu quidem Bindæ fluuij hæ
 Manipala 119 30:20 45
 Sarifabis 119 20 0
 Tagara 118 19 20
 * Batana regia Siriptolemxi 117 18 16
 Deopalli 115 40:17 50
 Gamaliba 115 15:17 20
 Omenogara 114 16 20
 Inter Byndā uerò flu. & Pseudostomū
 Nagaruris 120 20 15
 Tabaso 121 30:20 40
 Inde 123 20 50
 Tripangalida 121 15:19 40
 * Hippocura regia Baleocuri 119 45:19 16
 Subuttum 120 15:19 10
 Sirimalaga 119 20:18 30
 Calligeris

132	PTOLEM.	GEORGARPH.			
Calligeris	118 18 0	Tennagora	132 17 0		
Modogulla	119 18 0	Icur	129 16 40		
Petirgala	117 45:17 15	* Orthura regia Sornatis			
Banauasi	116 15 45	Bere	130 16 20		
Virorum autem Pyratarum mediterraneae ciuitates sunt hae		Abur	130 20:16 15		
Olochoera	114 15 0	Carmara	130 20:15 40		
* Musopalle Metrop.	115 30:15 45	Magur	130 15 15		
* Limyricae mediterranea ab occidendi quidem parte		Aruarorum ciuitates mediterraneae			
Pseudostomi ciuitates hae		Cerauge	133 16 15		
Narulla	117 45:15 50	Phruriū seu praesidiū	132 15 0		
Cuba	117 15 0	Carige	132 40:15 0		
Pallura	117 15:14 40	Poleur	131 30:14 40		
* Inter Pseudostomum uerò & Barim flu. ciuitates hae		Picendaca	131 30:14 0		
Pafage	124 20:21 50	Iatur	132 30:14 0		
Mastanur	121 30:18 40	Scopolura	130 15:15 36		
Curellur	119 17 30	Icarta	133 30:13 40		
Punnata in qua beryllus	120 40:17 30	* Malanga regia Bassaronagis			
Haloë	120 40:17 0	Candipatna	133 13 20		
* Carura regia Cerobothri		Mafolorum mediterranea			
Arembur	121 16 20	Calliga	138 17 0		
Berderis	119 15 50	Bardamana	136 15:15 15		
Pantipolis	118 15 20	Coruncula	135 18 0		
Adarina	119 39:15 20	Pharytra	134 40:13 20		
Coreur	120 15 0	* Pityndra Metrop.	135 30:12 30		
Aiorum mediterranea		Insulae aut adiacent expositae parti Indiarum in Cantico ipso sinu			
Motunda	121 20:14 40	Barace	111 18 0		
Careorum mediterranea		In littore uerò usq; sinum Colchicum			
Mendela	123 17 20	Milizigeris	110 12 30		
Selur	121 45:16 30	Heptanesia insula	113 13 0		
Tittua	122 15 40	Tricadiba	113 30:11 0		
Mantitur	123 15 45	Peperina	115 12 40		
Pandionorum mediterranea		Trinesia insula	116 20:12 0		
Tanur	124 45:18 40	Leuce	118 12 0		
Perincari	123 20:18 0	Nanigeris	122 12 0		
Corindur	125 17 40	In sinu Argarico			
Tangala	123 30:16 45	* Cory insula	126 30:13 0		
* Modura regio Pandionis		INDIAE EXTRA GANGEM situs. Cap. II.			
Acur	125 16 0	Tabula XI. Asiae			
Batorum mediterranea		Mucini regio ab incolis hodie nuncupatur, scilicet à Gange usq; Cyambam prouinciam: Indiam etiam minorem hanc uocamus.			
Calindoca	127 40:17 30	 Xtra Gangem India terminatur ab occasu Gange fluminis. A Septentrionibus expositis partibus Scythiae & De			
Bata	126 30:17 0				
Tallara	128 16 45				
Paralix Soretanum mediterr. ciuitates					
Calur	129 17 40				

	LIBER VII.	133
rica. Ab oriente Sinarum regione, iuxta meridionalem lineam emissam à fine Serrica, usq; ad sinum magnū appellatum, & sinu ipso. A meridie autē Indico Pelago, & parte maris Parassodis, quod ab insula Menuthiadæ per lineam parallelam extenditur, usque ad oppositam agno sinui, huius igitur partis littorea per hunc modum se habent.		
In sinu Gægetico post Gangis ostium Antibolum appellatum Cirra deorum		
Pentapolis	150 18 0	
Catabedæ flu. ostia	151 20:17 0	
* Baracura Emporiū	152 30:16 0	
Bangella hodie ciuitas fecundissima, & regnum latissimum.		
Tocofannæ flu. ostia	153 14 30	
Argentæ regionis		
Samba ciuitas	153 30:13 45	
Sadi flu. ostia	153 30:12 30	
Sada ciuitas	154 20:11 20	
* Berabōna Empor.	155 30:10 40	
Temalæ flu. ostia	157 30:9 0	
Promont. quod post ipsam est	157 20:8 0	
In sinu Sabaraco		
Befyngitorum Antropophagorum		
Sabara ciuitas	159 8 30	
* Begynga Emporiū	162 20:8 26	
Berfyngæ flu. ostia	162 9 0	
Berobe ciuitas	162 30:6 0	
Promont. post ipsam	159 4 20	
Chrysa uel aurea Chersonesi		
* Tacola Emporiū	160 15:4 15	
Malacha nunc dicitur miræ magnitudinis, à Portu galensibus uel capta, quod testatur epistola Emanuelis regis ad Leonem decimum.		
Promont. post ipsam	158 40:2 40	
Chrysoanæ flu. ostia	159 1 0	
Sabana Emporium	160: australis 3	
Palandæ flu. ostia	161: australis 2	
Malæuolon promont.	163: australis 2	
Attabæ flu. ostia	164: australis 1	
Coli ciuitas	164 20: equino.	
Perimula	163 15:2 40	
Perimulicus sinus	162 30:4 15	
Lestorum siue Piratarum regionis. Regnum Pego dicitur.		
Samarade	163 4 50	
Pagrafa	165 4 50	
Sobani flu. ostia	165 40:4 45	
Fontes fluuij	162 30:13 0	
Thiponobasti Empor.	166 20:4 45	
Acadra	167 4 50	
* Zabæ ciuitas	168 20:4 45	
Magni sinus. Sinus hic hodie dicitur mare de Shir.		
Quod iuxta principium est magnū promontorium	169 4 15	
Thagora	168 16 0	
* Balonga Metropolis Ciuitas Pego inter orientales nulli secunda.	167 30:7 0	
Throana	167 8 30	
Doanæ flu. ostia	167 10 0	
Fontes fluuij	153 27 0	
* Corthata Metrop.	167 12 30	
Sinda ciuitas	167 15:13 40	
Pagrafa	167 30:14 30	
Dorij flu. ostia	168 15 30	
Fontes fluuij	163 27 0	
Aganagara	169 16 40	
Seri flu. ostia	171 30:17 20	
Fontes fluuij	170 32 0	
Alius fons	173 30 0	
Coniunctio	171 27 0	
Limes magni sinus uersus Sinas	173 17 20	
Montes autē in hac parte nominantur.		
Bepyrus, cuius fines habent gradus	148: 34 & 154: 26	
Et Mæandrus, cuius fines habent gradus	152: 24 & 160: 16	
Et Damasi montes, quorum fines habent partes	162: 23 & 166: 33	
Et Semanthini pars occidentalis, cuius finis habet gradus	170: 33 & 180: 26	
Hi sunt orientalesissimi, ubi à Nicolao Veneto Rhata urbs nominatur.		
A Bepyro uerò in Gangem exeunt fluuij duo. Quorum eius qui magis Septentrionalis est fontes habent partes	148 33 0	
Coniunctio uerò cum Gange	140 15:30 20	
Fluuij uerò qui post ipsum est fontes habent	152 27 0	
Coniunctio autem eius cum Gange	144 26 0	
A Mæandro uerò fluuit, qui post Gangem	PP gem	

gem sunt amnes usque Bisynga flu. Se- rus aut fluuius a monte Semanthino e duobus fontib. fluit. Quoru q occiden- talior est grad. habet 170 30:32 0 Qui uero magis orientalis

173 30:30 0 Iunguntur aut circa 171 :27 0 A Damasis motibus aut fluunt Dao- nas & Dorias. Extenditur autem usq Bepyrum Daonas, & Dorias quidem a situ 164 30:28 0 Daonas uero a Damasis montibus

162 :20 30 A Bepyro aut monte 152 30:27 30 Et coniunguntur fluxus circiter

160 20:19 0 Sobanus aurem 163 30:13 0 Et qui per aurea Chersonesum fluunt inuicem comiscuntur, primum a doris supertacibus Chersoneso, sine nomi- ne, ex quibus unus ad Chersonesum fluens primo Attabam scindit circa

161 30:3 0 Chryoan uero circa 161 :1 20 Reliquus autem fit Palandas Tenet autem parte hanc ab orientali la- tere Gangis per totum latus ipsius, qui magis Septentrionales sunt Gangani, per quos Sarabus excurrit fluuius.

Et in ijs ciuitates hae sunt Sapulus 139 35 0 Storna 138 40:34 40 Heorta 138 30:34 0 Rhappa 137 40:33 40

Sub ijs uero sunt Marundae, usq Gangartidas In quibus ciuitates sunt apud Gangem ab oriente

Borzata 142 20:19 0 Corygaza 143 30:27 15 Condota 145 :26 30 Celydna 146 30:25 30 Aganagora 146 30:22 30 Talarga 146 40:21 40

Inter montem autem Imaum & Bepyrum, Tacorai sunt, maxime ad arctos uergentes, Corancali uero sub eis. Postea Passatae. Post quos supra Mxan- drum Tiladae. Vocant autem sic Basa- das, sunt enim breues, incurui, crassi, &

fronte latiores, colore albi. Supra autem Cirradiam, in qua dicunt gigni optimum Malabathrum, habitant iuxta quidem mon- tem Mxandrum Tameri Anthropopha- gi. Super Argentea autem regionum, in qua multa esse dicuntur metalla non si- gnata, superiacet autem aurea regio, Be- syngitis appropinquas, quae & ipsa me- talli auri est plurima habet. Qui eam in- colunt, similiter sunt albi colore, et cras- si, & breues atq simi. Interum inter Bepyrum montem, & montes Damafos, quae ma- gis ad Arctos uergunt, tenent Amina- chae. Et sub ijs sunt Indaprathae. Post- que Iberingae. Post Dabatae, & usq Mx- andrum, Nargologae, quae significat mun- dum nudum. Interque montes Damafos & limitem qui uersus est Sinas maxime Se- pentrionales sunt Cacobae. Et sub ijs Basanarum. Postea Chalcitis regio in- pua plurima metalla auri sunt. Sub qua usq magnum sinum Cudurae, & Barre. Post quos Sindi. Postea Daone ad flu- eiu fide nominis. Et post ipsos motana sunt iuncta regioni Lestoru siue Predo- num Tigres habitant & Elephates. Hac Leru siue Predonu regionem qui colunt, Ferini esse dicunt, & in specibus habi- tare, et pelle habere simile Hippopota- mis quae sagittis minime trajecti potest. Ciuitates autem & uicus huius partis me- diterranei nominantur. Postea quae iux- ta Gangem exposita sunt hae

Selampura 148 30:33 20 Canogiza 143 32 0 Cassida 146 31 30 Eldana 152 31 0 Afanamara 155 31 30 Archinara 163 31 0 Vrathenae 170 31 20 Suanagura 145 30:29 30 Sagoda 155 20:19 20 Anthina 162 :29 0 Salatha 165 40:28 20 * Rhandamarcotta, in qua Naadus

172 :28 0 Athenagurum 146 20:27 0 Maniana 147 15:24 40 * Tosale Metropol. 150 :23 20 Alofanga 152 :24 15 Adifaga

Adifaga 159 30:23 0 Cimara 170 :23 15 Parifara 149 :22 15 * Tugma Metropol. 152 30:22 15

Arifabium 158 30:22 30 Posinara 162 15:22 50 Pandassa 165 :21 20 Sipiberis 170 :21 15 * Triglyphon regia, quod & Trilin- gum 154 :18 0

In hac galli gallinacei barbati esse di- cuntur & corui, & Pitaci albi.

Lariagara 162 30:18 15 Rhingiberi 166 :18 0 Agimcetha 170 40:18 40 Tomara 172 :18 0 Daona 165 :15 40 * Mareura Metropolis, quae et Malthu- ra 158 :12 30 Lalsippa 161 :12 30 Bareuaora 164 :12 50

Et in aurea Chersoneso Chnigaphola, nunc & Sian dicitur in Malacha insi- gnes urbes.

Balonca 162 :4 40 Cocconagara 160 :2 0 Tharra 162 :aust. 1 40 Palanda 161 :aust. 1 30

Insulae autem dicuntur in exposita parte Indiae hae

Bazacata 149 30:9 40 In hac conchae multae. Et qui hanc in- colunt, nudi continuo degere feruntur, uo- cari que Agmatas. Sunt & insulae tres Sin- de Anthropophagorum, quarum me- dium partes habet 152 :aust. 8 40 Bonae fortunae 145 15: sub aequat. Baruffe quinque, quarum medium ha- bet 152 40: aust. 5 20

In ijs Anthropophagi incolae esse perhi- betur. Similiter aliae Anthropophago- rum insulae tres, quae Sabadibae appel- lantur, quarum mediu 160: aust. 8 30 labadij, hoc est, hordei insula feracissi- ma enim haec insula dicitur, & praeterea auri multum efficere.

Hinc Chryse & Argyreae aureum & argenteum, so- lum habentes insulae Plinio, Melae & alijs dicitur, quas Martianus Chrysera & Argyream nominat. Xguroos enim aurum, & pyros & argentum dicitur.

Hec Metropolim habet a patre Septen- trionali sine eius occidentali dicta Ar- gentea, quae grad. hab. 167: austral. 8 30 Orientalis uero finis insulae

169: austral. 8 0 Satyrorum insulae tres, quarum inter- uallum 171: austral. 2 30

Qui has inhabitant, caudas habere di- cuntur, quales Satyrorum pingunt. Fe- runt & hic aliae insulae continue esse nu- mero decem, Maniolae appellatae in qui- bus dicunt nauigia, quae clauos ferreos habent detineri, ac ideo illa lignis con- paginant, ne quando lapsis Hercules, qui circa ipsas gignitur, illa attrahat. Obque hoc super trabibus ea in sicco fir- mari afferunt.

Tenere autem ipsas dicuntur Anthro- pophagi Manioli dicti. Harum mediu gradas habet 142 :aust. 2

S I N A R V M S I T V S .

Cap. III.

Tabula undecima Asiae.

Mangi & Cyamba prouinciae Magnae Cham Tara- tarorum subditae.



Inae terminatur a Septen- trionibus parte Seru ex- posita. Ab ortu Solis atq meridie terra incognita.

Ab occasu India extra Gagem iuxta lineam annotatam, usq ad magnum sinum, ac ipso magno si- nu, & partibus quae deinde adiacent Fe- rinis appellatis, ac parte Synaru, quam habitant Ichthyophagi Aethiopes fe- cundum descriptionem hanc.

Sinum magnum dixi esse hodie mare de Sur, ad quae Hispani uersus occidentem nauigando perueniunt, terrestri itinere duorum dierum interuallo.

Post litem sinus qui iuxta India no- ratus est.

Aspitharum flu. ostia 175 :16 0 Fluij fontes, qui ab orientilib. partib. Semathini sunt motis 180 :26 0 Brama ciuitas 176 40:12 30 Ambasti flu ostia 177 :10 0 Fontes fluij 179 :15 0 Rhavana ciuitas 177 :8 30 Seni flu. ostia 176 20:6 30

Notium promont. 175 :4 0
 Ferint Sinus interior recessus 176 :12 0
 Satyrorū promont. 175 : æquinoct.
 Sinarum sinus 178 : austra. 2 20
 Hunc habitant Ichthyophagi Aethiopes
 Cotiaris flu. ostia 177 : australis 7
 Iuxta quod miscetur Seniamni 179 : æquinoct.
 Fontes fluuij 180 : austral. 2
 * Cattigara Sinarum statio 177 : austra. 8 30
 Var Moabar regnum recentiores quidam hoc loci statuere.
 Tenet autem regionē, quæ maximè ad Arctos uergit, Semanthing supra eiusdem nominis montem. Sub ijs astra atq; monte Acadræ. Post quos Aspithræ. Postea apud magnum Sinū Ambastæ, & circa alios sinus Ichthyophagi Sinarum Ciuitates autem Sinarum mediterraneæ hæc nominantur.
 Achata 178 20:21 15
 * Aspithra 175 30:16 15
 Coccoranagara 179 : austral. 2
 * Sarata 180 : austral. 4
 * Et Metropolis Thinx alijs sine. 180 : australis 3

Eam tamen non ærea moenia habere dicunt, nec quicquid memoratu dignū. Circundatur autē à Cattigaris uersus occasum terra incognita, mare Prasode amplectens, usq; promont. Prasum, à quo incipit, ut dictū est, maris asperi sinus, terrā cōiungens Rhapto. promont. & partibus Australibus Azaniæ.

TAPROBANES INSVLAE
 situs. Cap. IIII.

Tabula duodecima Asiae.

Taprobana, à nostris Samotra sive Sumatra dicitur, ut Ioseph Indus, Eudonicus Vartomanus & alij testantur. Huic quatuor reges moderantur, omnes idololatre.



Ory Indix promontorio opponitur promontoriū insulae Taprobanes, quæ olim Simondi insula dicebatur, nūc autem Salice. Qui eam habitant communi uocabulo

Salæ dicuntur, mulierum crinibus ornatae ferè tecti.
 Nascit apud hos oriza, mel, zingiber, beryllus, hyacinthus, & uniuersorum metallorū genera, auri & argenti et aliorum. Elephantes gignit & Tigres. eius promontoriū, quod dictū est Coryoponi gradus habet 126 :12 30
 Et uocaf Boreū promont. Alia autem circūscriptio habetur in hūc modum.
 Post dictum Boreum promont. quod gradus habet 126 :12 30
 Galiba extrema 124 :11 20
 Margana ciuitas 123 30:10 20
 Iogana ciuitas 123 20:8 50
 Anarimōdi promōt. 122 :7 45
 Soanæ flu. ostia 122 20:6 15
 Fontes fluuij 124 30:3 0
 Sindocanda ciuitas 122 :5 0
 Priapidis portus 122 :3 40
 Anubingara 121 :2 40
 Prasodes sinus 121 :2 0
 Iouis extrema 120 30:1 0
 Nubartha ciuitas 121 40:æquinoct.
 Azani flu. ostia 123 20:austr. 1
 Fontes fluuij 126 : septentr. 1
 Hodoca ciuitas 123 : australis 2
 Orneum uel auium extrema 125 : austral. 2 30
 Dagana ciuitas sacra lunæ 126 : australis 2
 Corcobara 127 40:au. 2 20
 Dionysi seu Bacchi ciuitas 130 : austral. 1 30
 Cetzum promont. 132 30:au. 2 20
 Baraci flu. ostia 131 30:septē. 1
 Fontes fluuij 128 :2 0
 Bocana ciuitas 131 :1 20
 Mordi portus 131 :2 20
 Abaratha ciuitas in extremis 131:3 15
 Solis portus 130 :4 0
 Solis insulam facit Plinius, quæ & Nympharum rubens cubile dicitur, ubi ob æstū intollerabile omne animans ingressum, uic circumfusi aëris confectum exanimantur.
 Littus magnum
 Procuri ciuit. in pmōt. 131 :5 40
 Rhizala portus 130 40:6 30
 Oxia promont. 130 :7 30
 Gangis flu. ostia 129 :7 20
 Fontes

Fontes fluuij 127 :7 15
 Spatana portus 129 :8 0
 Nagadiba ciuitas 129 :8 30
 Panri Sinus 128 30:9 30
 Anubingara ciuitas 128 40:9 40
 * Modutti Emporiū 128 :11 20
 Pynder hodie, & celebrior totius insulae portus.
 Phasis flu. ostia 127 :11 20
 Fontes fluuij 126 :8 0
 * Talacori Emporiū 126 20:11 40
 Post quod est Boreū promontorium.
 Mōtes in insula insignes sunt, qui Galibi appellantur, ex quibus fluunt Phasis, & Ganges. Et mons, qui Malea dicitur, unde fluūt Soanas, & Azanos, & Barraces. Et sub hoc monte usq; mare sunt Elephantū pascua. Tenent autem insulā à parte maximè Septentrionali Galibi & Mudutæ. Sub quibus Anurogrami, & Nagadibi. Et sub Anurogrammis Soani. Sub Nagadibis autem Semni. Subq; ijs etiā Sandocandæ quidē uersus occasum. Et sub ipsis usq; Elephantū pascua Bumafani. Tarachi autē uersus solis ortū tenēt. Sub quibus Bocani & Morduli, & qui maximè australes sunt Rhogādani & Nanigiri. Ciuitates autem in insula mediterraneæ hæc sunt
 Anurogramū regia 124 10:8 40
 * Maagramū Metrop. 127 :7 20
 Adifamum 129 :5 0
 Poduce 124 :3 40
 Vlispada 126 20:borealis 40
 Nacaduma 128 30:æquino.
 Ante Taprobanem multitudo insularum iacet, quas dicūt esse mille trecentas & septuaginta & octo numero.
 Quarū tamē nomina tradūtur, hæc sunt
 Vangana 120 15:11 20
 Canathra 121 40:11 15
 Orneorū uel auium 119 :8 30
 Aegidiorum 118 :8 30
 Monache 116 :4 15
 Ammine 117 :4 15
 Carcus 118 austral. 40
 Phelicus 116 30:austr. 2 40
 Erene 120 : austral. 2 30
 Calandadræ 121 : austral. 5 30
 Arana 125 : austral. 4 20

Bassa 126 : austra. 6 30
 Balaca 129 : austra. 5 30
 Alaba 131 : austral. 4
 Gumara 133 : austra. 1 40
 Zaba 135 : æquinoct.
 Zibala 135 : boreal. 4 15
 Nagadiba 135 : boreal. 8 30
 Sufuara 130 : boreal. 11 15
 Orbis igitur necnon prouinciarum ac præfecturarum enarratio particularis, hoc nobis explanata sit modo. Ceterū cum in principio cōpositionis ostendimus, quo pacto cogniti orbis pars, in sphaera describi possit, necnon in superficie plana, ut maximè similis & cōmensilis sit ijs, quæ in sphaera comprehenduntur solida, cōgruatq; tabulis uniuersi orbis explanariōibus, descriptiōnem quandam addere summariam, ad demonstrationem eorum quæ uniuersaliter sunt contemplata, absoluat & ipsa secundū conuenientem rationem, quæ ita se habet.

DESCRIPTIO SVMMARIA TABULAE ORBIS. Cap. V.



Orbis noster in tres diuisus est continentes à ueterioribus illis, qui sigillatim quàm diligentissimè scripsere, commentariosq; reliquere de singulis, sicut in historia, quibus & nos astipulamur, qui partim hæc inspeximus, partim uerò diligenter ab eis excepimus, ac ideo tabulam quo pacto totus orbis figurari possit, subijcere deliberauimus, ut nil discendi cupidis in expertū relinquatur, ex ijs, quæ particulatim utilia sunt, quo omnis historia ornatur, pariter & acumen uiriū naturalium excitetur.
 Pars terræ nostræ habitabilis terminat ab ortu solis terra incognita, quæ populis orientibus Asiae magnæ adiacet sinusq; ac Sericæ.
 A meridie similiter terra incognita, quæ pelagus ambit Indicū, & quæ Aethiopiā, quæ à meridie est Libya, uocaturq; Agisymba, complectitur.
 Ab occasu etiā terra incognita, quæ PP 3 sinum

sinu excipit Aethiopicu Libye, & dein de oceano occidentali, qui occidentali-
 mis Libye & Europae, adiacet partib.
 Nulla ab occasu hodie terra incognita, sed occiden-
 taliores Africae partes Caput album & Caput uiri
 deditur, Oceano adiacentes.

A septentrionibus autē cōiuncto sibi oceano, qui insulas cōplectitur Britan-
 nicas necnō Europae Borealiſſima, ap-
 pellaturq; Deucalidoniū & Sarmati-
 cus, ac etiā terra incognita, quae Borea-
 liſſimis magnae Asiae adiacet regionib.
 Sarmatae et Scythiae, & Serice. Ex
 aequoribus uerō, quae ab orbe excipiun-
 tur habitabili, mare nostrū cū adnexis
 sibi sinibus, utpote sinu q iuxta Adriā
 est, Pelagusq; Aegaeū, necnō Propon-
 tidem, pontū quoq; ac paludem Mæo-
 tim, per solum fretū Herculeū cū ocea-
 no cōmiscetur, pelagi angustias quasi
 Isthmū Chersonesi instar faciens. Hyr-
 canum uerō mare, quod & Caspiū dici-
 tur, undiq; terra circūdatur, insulae quo
 ad continentem oppositum, simile.

Similiter & mare, quod iuxta pelagus
 est Indicū, totū cum adiacentibus ei si-
 nibus, tam iuxta sinū Arabicum, quam
 Persicū, necnō Gægeticum, & eū qui
 propriē magnus uocatur sinus, undiq;
 a terra circūambitur. Quapropter ex
 tribus continentibus, Asia adnectit Li-
 bye, & per dorsum Arabiae, q mare no-
 strū a sinu segregat Arabico, et per ter-
 ram incognitā, quae ab Indico alluitur
 pelago. Europae uerō adnectit per dor-
 sum, quod inter paludem est Meotim,
 oceanumq; Sarmaticum super Tanais
 amnis defluuio. Libya uerō ab Euro-
 pa solū fretō distūgitur, per seipsam illi
 cohærens minime, sed per Asiam omni-
 no, quoniā illa utriq; connectitur, am-
 basq; p orientalem plagā attingit. Por-
 rō ex tribus illis cōtinētibus magnitu-
 dinis gratia, Asia est prima, secūda Li-
 bya, tertia Europa. similiter inter ma-
 ria praedicta, quae a terra excipiuntur, rur-
 sus ob magnitudinē primū est mare iux-
 ta Indicū pelagus, secūdum nostrum,
 tertiu Hyrcanū, quod & Caspiū Prete-
 rea inte: sinus insigniores, primus est

similiter & maior Gægeticus, secūdu
 Persicus, tertius uerō Magnus, quar-
 tus Arabicus, quintus Aethiopicus, se-
 xtus Pōti, septimus Aeggei pelagi, octa-
 uus paludis Mæotidis, nonus Adri-
 decimus uerō Propontidis. Ex insulis
 uerō insignioribus & peninsulis, pri-
 ma est Taprobane, secūda Albionis
 Britannicorum, terra aurea Cherson-
 sus, quarta Iuuenia Britannicorū, quin-
 ta Peloponesus, sexta Sicilia, septima
 Sardinia, octaua Cyrenus, quae et Cori-
 ca, nona Creta, decima Cyprus. Sanē
 meridionalē terrae cognite finē termi-
 nat parallelus, qui aequinoctialis est au-
 stralior partib. 16. m. 26. qualis est cir-
 culus maximus 360. hodie usq; ad Caput bo-
 nae spei, quod est Africae continens 23. gradus lati-
 tudinis meridionalis numerantur. Totidē etiā
 partibus qui per Meroē scribit, aequi-
 noctialis est septentrionalior. Septentrio-
 nalē uerō finē terminat parallelus, qui
 aequinoctialis est septentrionalior parti-
 bus 63. scribitur autē per Thylen insu-
 lā, ita ut latitudo terrae cognite partium
 fiat 79. m. 26. aut integris gradibus 80.
 Stadiis uerō quadraginta millib. ferē,
 ita ut pars una, seu gradus unus, quin-
 gēta cōtineat Stadia, quemadmodum
 ex diligētibus deprehensum est dimen-
 sionibus. Totius uerō ambitus cētum
 & octuaginta millia comprehendat sta-
 dia. Rursus orientālē finē terrae cogni-
 tae terminat meridianus scriptus per Si-
 riarū Metropolitim distās ab eo, qui per
 Alexandria scribit, orientē uersus, sup
 aequinoctiali partibus 119. m. 30. octo
 aut horis ferē aequinoctialib. Occiden-
 talem uerō finē terminat illē q per for-
 tunatas scribit insulas, distantq; ab eo,
 qui per Alexandria partibus 60. m. 30.
 horis autē aequinoctialibus quatuor. A
 semicirculo uerō orientaliſſimo partib.
 180. ac horis aequinoctialibus 12. ita ut
 longitudo orbis cogniti esse colligā-
 tur, super parte quidem aequinoctialis,
 stadiorū nonaginta millia. Super eo ue-
 rō qui est australiſſimus octuaginta &
 sex millia ac trecentorū & ferē trigin-
 ta. At super eo qui est septentrionalis
 sinus

sinus millia quadraginta octingenta
 quinquaginta quatuor. Et rursus su-
 per eo, qui per Rhodum scribitur sub
 quo potissimū factae sunt dimensiones
 distāte ab aequinoctiali partibus 36. sta-
 diorum septuaginta duorum ferē mil-
 lium. Super eo autē qui per Syenem
 est quicq; ab aequinoctiali distat parti-
 bus 23. m. 50. qui ferē in medio totius la-
 titudinis situs est, Stadiorum octuagin-
 ta duo millia trecentorum triginta sex;
 secundum proportionem ipsam dicto-
 rum parallelorū ad aequinoctialē, ita ut
 longitudo orbis latitudine maior fiat;
 in climatib. quidē septentrionalissimis,
 quin quagesima ferē parte, in ijs uerō p
 Rhodū dimidia quodāmodo & tertia
 parte, in ijs autē per Syenē totidem & fe-
 rē sexta, in australissimis quoq; totidē.
 In ijs uerō qui sub aequinoctiali sunt to-
 tidem, ac insuper quarta. Magnitudo
 autem maximi diei seu horarum est 12.
 In eo uerō qui per Syenem describitur,
 horarum 12. m. 30. At in eo qui est per
 Rhodum 14. & m. 30. In septentrio-
 naliſſimo autē qui per Thylen 20. ita
 ut totius latitudinis differentia fiat ho-
 rarum aequinoctialium nouem.

ARMILLARIS SPHÆ-
 re cum habitabili descriptio.

Cap. VI.

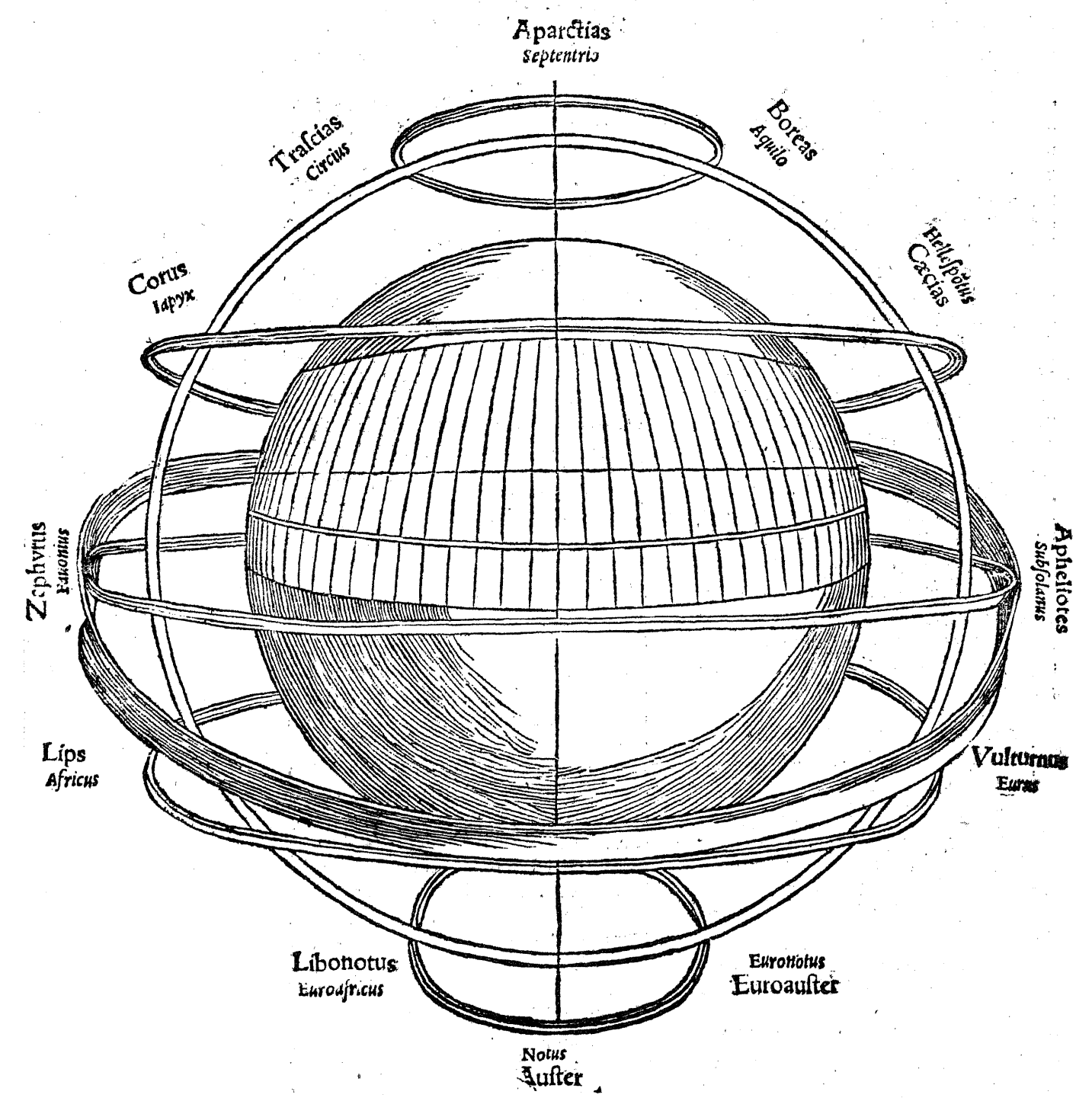
D

Esriptio igitur dispo-
 sitionis uniuersae, ad tanta
 usq; cōpetenter se haber-
 uerum haud absurdū erit
 his addere, quoniam mo-
 do apprens terrae semispheriū, in quo
 habitabilis nostra est, in plano descri-
 batur, a sphaera cōprehensum armillari
 quandoquidem plures qui demonstra-
 tionem hanc aggressi sunt ineptissimē
 ea uisident. Proponatur igitur sphæ-
 ram armillare in plano describere, quae
 partem cōplectatur terrae ita usus sitū
 habentem, secundū quem rectae linea-

ris sit cōmunibus sectionibus, hoc est,
 meridiani, qui per tropicas noras, cui
 & longitudo subiacebit, nostram habi-
 tabilem bifariam incidit, & parallelus,
 qui per Syenem in terra scribitur, qui
 & ipse latitudinem orbis aequaliter fer-
 me secat. Sic autem habeantur ratio-
 nes magnitudinū armillaris Sphaerae, &
 terrae, necnon usus distantiae, ut in eo
 spacio, quod inter Armillā aequinoctia-
 lis & aequi cōtinetur tropici, tota pars
 terrae appareat cognita: Australiori se-
 micirculo, eius qui per mediā signa est
 circuli, super terram constituto, ne ab
 illo obumbratio quaedam fiat terrae ha-
 bitabilis, ad Boream constitutae. His
 igitur suppositis dicti quidem meridia-
 ni, unius rectae lineae secundum axim
 ipsam facient apparentiam, quasi uis-
 sus in plano, per eos ducto, cadat. Ob
 eandem etiā causam parallelus per
 Syenem rectae lineae apparentiam pra-
 bebit, illa existente recta: reliqui uerō
 ex circulis inscribendis, secūdum con-
 caua ad rectas lineas, inuersi appare-
 bunt: meridiani quidem ad lineā eam
 quae per polos est, paralleli uerō ad illā
 quae per Syenem, & magis ij qui plus
 ex utraque parte distant, quemadmo-
 dum per se liquet. Quo pacto uerō de-
 scriptionem hanc effingere possimus
 ut quā similes sit adumbramentis ui-
 sualibus modus hic perquam commo-
 dus nobis erit.

Esto meridianus qui per signa aequino-
 ctialia in sphaera trāsit armillari a b c d
 circa cētrum e, & diametrum a e c, in-
 telligaturq; a secundum polum Borea-
 lem; c uerō Australem ac sumatur b f
 & d g & b h & d k circūferentiae in
 distātijs tropicorum ab aequinoctiali:
 a autē & l & a m & c n & c o a distā-
 tijs poli arctici et antarctici, secetq; dia-
 meter aequi ipsam a e iuxta p. Quā igitur
 itur parallelum qui per Syenē scribitur,
 inter e & a positionem habere oport-
 teat: sit autem ratio circūferentiae, quae
 est a parallelo per Syenem ad aequino-
 ctialem, ad quadrātem, quatuor ferē ad
 quindecim, dimidiā autem e p ad e a

PP 4 corundem



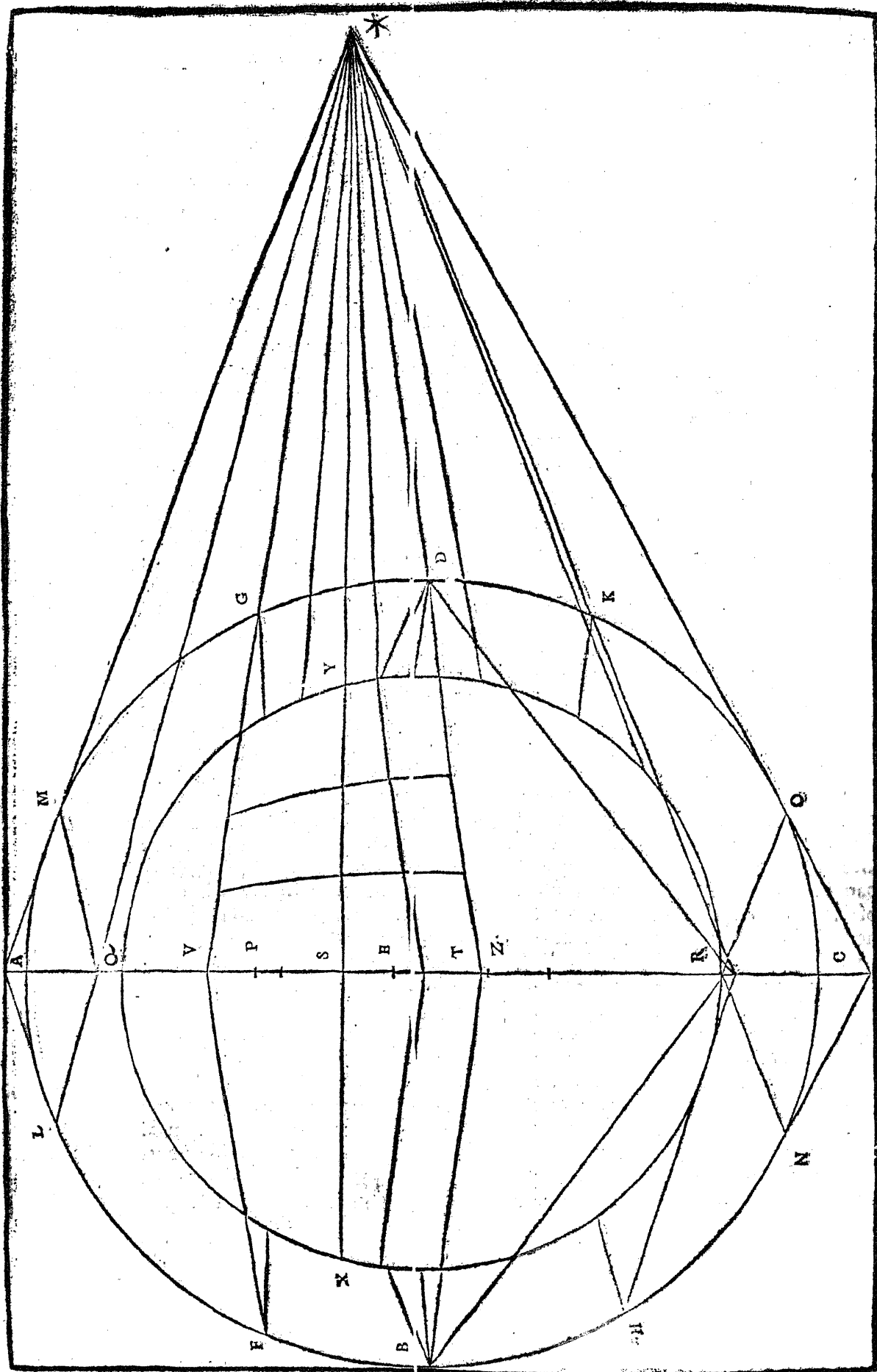
eorundē ferē quatuor ad uiginti sesqui
 tertia erit & a lineā quā ex cētro ter-
 rā exit. Assumatur iam e q taliū trium
 qualiū est quatuor e a, & in centro e,
 distātia uerō e q, scribatur in eodē pla-
 no circulus, qui terram cōplectatur q
 r: & diuisa aliqua recta, quā sit æqualis
 e q in nonaginta sectiones æquales,
 unius quadrantis æqualis ipsi e p, assu-
 matur quidē e s sectionū uiginti trium
 semis & tertij, at e t sectionū sedecim
 tertij & duodecim, e u uerō eorūdem
 sexaginta triū, & perducā x s y ad q
 r recta cadens, uidelicet secundū paral-
 lelum per Syenē. Erit igitur t signum
 per quod scribetur parallelus ille, qui
 terminat australem finē habitabilis, &
 oppositus ei qui est per Meroē: u ue-
 rō per qd scribet parallelus, qui termi-
 nat finē borealem, scriptusq; per Thy-
 lem. Assumatur nunc signū paululum
 australius t sicut z, & cōiungatur z d
 pducaturq; s y & z d, accōincidant
 iuxta *. Si igitur nunc expositos circu-
 los intelligamus in plano, p signa tro-
 picorum & polorū, aspectumq; super
 * propter subiecta: lineæ quidem ab *
 per m et g ac d & k & o productę ad a
 c facient super ipsa sectiones, per quas
 scribentur ad aspectū segmenta quinque
 parallelorum; ueluti per sectionē z scri-
 bet circa d æquinoctialis. Lineæ uerō
 ab * super l & f & b & h & n cōiun-
 ctę apud a c sectiones faciēt, per quas
 scribentur ultra terraneæ portiones eo-
 rūdem parallelorū. Similiter quoq; in
 parallelis describendis in terra, si sum-
 plerimus super q r peculiare ab æqui-
 noctiali distātia, ueluti u & t ac sectio-
 nes, quæ fiēt super eisdē per rectas li-
 neas a z coniunctis super semicirculo
 q r habebimus oppositas eis secundum
 parallelas positioes, per quas scriben-
 tur dictorū parallelorū segmenta: ueluti
 g u f & d t b: super quibus sumentes
 exortus eorum quæ ordinanda sunt ex
 utraq; parte meridiani t u & sup x s y
 recta, in peculiaribus trium illorum pa-
 rallelorum rationibus, scribemus per
 trium similiū signorū particulas, sub-

sectorum meridianorum, tanquam eo-
 rum qui definiāt longitudinem, & f x
 b & g y d.
 Multitudo igitur in terra describendo
 rum ad descriptionis magnitudinē ad-
 aptanda erit. In Armillarum uerō parā-
 bola, id obseruandum est, ut quum sin-
 gula per dicta quatuor signa trāseant,
 figura effingantur ouali, & non in mu-
 cronis desināt, in sectionibus apud cir-
 culum extremum, ne speciem præbeāt
 fracturæ. Nam illic quoq; congruam
 reliquis flexurā seruari oportet, quam
 uis lineamēta curua, quæ eclipsim com-
 plectuntur, ultra extremum circuli
 totius descriptionis finitorem cadant,
 quod & in ueris armillis accidere uide-
 tur. Animaduertendum præterea, ne
 circuli solum lineę existant, sed ut cum
 aliquali latitudinis commensuratione
 & colore differant, ac etiam ut ultra ter-
 raneæ circulorum portiones, obscurio-
 res habeant colores, quam illæ, quæ
 usui sunt expositę, quo in proximio-
 ribus fiant incisurę secundum obum-
 brationes, quæ in ueris eueniunt armil-
 lis. Præterea ut Zodiacus incidat su-
 per terram iuxta semicirculum austra-
 lissimum, & per tropicum hyemalem
 incidatur autem ab ipsa secundum Bo-
 realem, & per æstiuum tropicum. Com-
 scribemus autem de ijs quoque in locis
 oportunis peculiare denominatioes,
 ac etiam in circulis, qui in terra sunt nu-
 meros, quæ in orbis descriptione sunt
 explanati distantiarum & horarum.
 Circa uerō exteriorem circulum uen-
 torum ponemus nomina ad imitatio-
 nem spherę armillaris, apud adiacētes
 quinque parallelas & polos per adno-
 tationes.

DESCRIPTIO EXTENSIONIS. Cap. VII.

Ceterum huiusce exten-
 sionis descriptio quæ &
 summatim armillari con-
 gruit spherę, talis erit. In
 plano subiiciatur designa-





tio, unã cū terra cōprehensa, quę talem habeat positionē, p̄ quã uisus rectus sit cōmunibus incisionib; hoc est, meridiano, qui bifariã per tropica signa orbem secat, cui & subiacet longitudo nostri habitabilis, & parallelo per Syenem in terra scripto, qui & ipse ferē latitudinē orbis intersecat, ita autē rationes magnitudinū sphaerę ac terrę, necnon uisus habeāt distantia, ut in spacio, quod inter æquinoctialem est & tropicū æstiuum, tota pars terrę cognite appareat, australiori semicirculo per mediū Zodiacę armillę, cōstituto super terrā, ne sub hac obumbratio quędam habitabilis nostrę fiat, quę ad Borealius posita est hemisphaerium, quapropter diuisi meridiani unius rectę lineę per axē ipsam faciant imaginationem, tãquam uisu in plano per ipsos cadēte, ac etiam parallelus per Syenē, ob eam causam rectus uideat. Reliqui uerò circuli adnotandi, secundum cōcaua, cōuersi appareāt, ad lineas rectas, meridiani quidem ad eam lineã, quę per polos transit. Paralleli autem ad eam lineam, quę est per Syenem, & magis ij, qui plus ab utraq; illarū parte distāt, ita ut arcticus magis quàm tropicus æstiuus ad Septētriones. Hyemalis uerò tropicus magis quàm æquinoctialis ad meridiē declinet, ac etiã antarcticus magis quàm tropicus hyemalis. Præterea terrę cognite pars ita constituatur, ut nullibi illam oceanus circūfluat, nisi in finibus descriptis, qui ad Corū sita sunt & Circium Libyę, & Europę, cōformiter uelustiorum historijs.

CLAVDII
PTOLEMÆI GEOGRAPHI
cœ enarrationis.

Octauus liber hæc habet.
Cum qua præsuppositiōe facere oportet habitabilis nostrę diuisionē per tabulas.
Quænam ad unamquãq; tabulam describere conueniat.

Expositio omnium descriptionū, quibus continentur, Europę tabulę decę, regiões triginta quatuor, ciuitates centum & decem & octo.
Aphricę tabulę quatuor, regiões duo decim, ciuitates quadraginta dua.
Asię magnę tabulę duodecim, regiões, quadraginta octo. Ciuitates centum & nonaginta, ita ut tabulę orbis fiant 27. regiões 94. ciuitates 350.

CVM QVA PRÆSUPPOSITI
sitione facere oportet habitabilis
nostrę diuisionem ad tabulas:
Caput I.



Vecūq; igitur ad enarrationem Geographi cam in mediū adducere oportebat, tã ex frequentior i diligētia eorum, qui regiones nostras agnitas peragrarunt, quàm ad faciliorem simul & magis peculiare descriptionū aggressiōe, sufficienter se habere arbitror. Nunc uerò iuxta modum eorū qui ante nos fuerūt, tãquam summarie addendū erit, per quenam loca in designatiōe unusquisq; qui notari debet parallelus seu meridianus scribendus sit, ne ridiculū fiat, si omnia simpliciter loca, ac ea quoque, quę haud quaquã in expositos incidūt circulos, adiacentes habeāt situs parallelorū, et meridianorū per ipsos descriptorum. Postq; competēs quędã descriptio habitabilis totius facta est, ut in una comprehensa tabula, sub uisum nostrum cadat, cōsequens est, ut summarie, si edas exponamus descriptiones, si generalē illam in plures diuidere uelimus tabulas, quo loca cūcta peragrata, cum lucidiori cōmensuratione ordinari queāt. Etenim cum in uniuersa descriptione necessarium sit, quo rationes partium orbis inter se cōseruentur, ut quędam propter frequentiam locorum ordinandorum dilatentur, alia autem propter defectum inscribendorum contrahantur, quod plerique obmittentes multa quidē in tabulis ipsis peruertere coacti sunt,

sunt, tam in mensuris regionum, quam figuris, tanquam haudquaquam ab historia recte deducti, quemadmodum ij, qui maximam tabulæ partem Europæ attribuerunt, tam secundum longitudinem quam latitudinē, propter frequentiam & uarietatem locorū impo-
nendorum. Asia autem secundum longitudinem nimium reliquerūt spacium, Libyæ uerò secundum latitudinem propter contrariū, etenim ob causam hanc, Indicum pelagus, post Taprobanē ad Seprētriones cōuerterunt, cum ipsis tabula obtaret, quo minus ad solis ortū progredi possent, nihilq; tale haberēt, qd ex contrario super Scythia, Boreæ subiecta describere possent, rursusq; occidentalem oceanū ad ortum uertunt, obtāte eis tabula, ad distantiam meridianam, quum nihil ibi seu interioris Libyæ aut Indix uassitas cōtineret, quod occidentali littori propter locorum frequentiam opponi posset.
 Quapropter tales, cum terram uniuersam oceano cingerent, à cōscribendis erroribus incipere uisi sunt, historiciq; ad impossibilia detorsērunt. Nos uerò in diuisione tabulæ præfatæ errorē euitare poterimus, si diuisiones ita fecerimus, ut regiones frequentiores, aut solæ sint, aut cū paucis tabulam fortiantur, secundum maiores circulorū distantias, in frequentiores uerò & quæ non adeo multa intercipiunt rotæ, cum pluribus similibus, sub una cōprehendantur tabula, in minoribus circulorum distantijs. Haud enim necesse est, ut omnes tabulæ inuicem sint commensuratae, sed solum ut in singulis inuicem cōseruetur ratio, quemadmodū cum caput solum depingimus, solum quæ capitis sunt, aut quum manum solum quæ manus sunt solum. Non enim quæ capitis sunt cum manu iungimus, nisi cum sub una figura totum facimus hominem. Quemadmodū enim nil impedit totū nonnunquā augere, nonnunquā uerò minuere, ita nil impedimento erit, ex partibus, cum per se cōstant quædam ob capacitatē supponendarū tabularū au-

gere quædam uerò minuere. Nec multum à ueritate aberit, quemadmodum in principio compositionis præfati sumus, si lineas rectas, p̄ circulis incidētib; per partes tabularū inscribamus, lineas etiā meridianas haudquaquam inclinatas, sed & illas inuicem æquedistantes, quamuis euiam uniuersi habitabilis, tam latitudinis, q̄ longitudinis termini, secundū magnas sumpti distācias præcipuas in extremis circulis faciant mutationes, nō tamē ita in singulis accidit tabulis, ac ideo secundum rationem paralleli, qui bifariā incidit tabulā, ad circulum maximū, necessariū dicimus, ut q̄ plurimas faciamus parabolas, ne per totā distāciam tabulæ, id quod indagamus, querere cogamur, sed solum illud, quod ex ea à medio est ad alterū extremorum.

QUAENAM PER SINGVLAS
 tabulas ascribere congruat.
 Cap. II.



Alii igitur præsuppositio-
 ni innitentes, Europæ diuisiones, decem comprehendemus tabulis. Libyæ uerò quatuor. Asia autem duodecim, in singulisq; superscriptio-
 nes ponemus, prætermittētes, cuiusnā continentis tabula quæq; existat, & q̄ magna, quasq; contineat regiones, & quā rationē habeat parallelus, qui per mediū illarum trāsit, q̄ exactissimē ad meridianū & quænatā circūscriptio totius fiat tabulæ, subordinantes per singulas regiones, ciuitatū insigniū elevationes, assumptas ad magnitudinē dierum in ipsis. Situs uerò secundum longitudinem ab distāctijs meridiani, qui est per Alexandriā, siue ad ortū, siue ad occasum magnitudinis ferē horarū æquinocctialiū. Et numijs qui Zodiaco sunt subiecti, sol semel uel bis, super uerticē fiat, ac quemadmodū dispositus sit ad cōuersiones, quin & quānam stellam fixam, singula loca in uertice habeant addidissimus, si in obseruando appareant latitudines, ad æquinocctialē, hoc est

est, si semper per eosdē parallelos tran-
 sient, uerū cum in mathematica compositione ostenderimus, quod & fixarum sphaera incidit in sequentia mundi circa tropica & æquinocctialia signa, & haudquaquam circa æquinocctiales polos, sed circa eos qui in medio sunt circuli per Zodiacum, quemadmodum & errantium, nō possunt eadem astra semper in eisdem locis supra uerticem esse, sed necesse est, ut ex ijs alia transeant ad loca prioribus septentrionaliora, alia uerò ad australiora, superuacua nobis uisa fuit ea descriptionis additio, quum secundum talem hypothēsim, si super sphaera stellata positionē ipsius in temporibus quæsitis, ad circulum qui per ambos est polos, constituerimus, totamq; circumulerimus ad permanentis meridiani diuisum latus, facile cōsiderare possumus, signum ipsius totidem ab æquinocctiali distare partibus, quod & perquisiti loci, ad eadem ipsa parallelus, obiterq; deprehendere, num omnino nulla ex errantibus stellis per signū illud incedat, seu una aut plures, & quænam illa existat. Quibus ita præfinitis, iam ab alio inchoandum est proposito.

MVNSTERS.



Eadem bis ponamus, remittimus lectorē pro sequētib; huius libri capitibus ad tabulas geographicas. Posuimus enim in illis tituli loco, tabulæ cuiuslibet tenorem, nepe prouincias, terminos & ciuitates insignes atq; earundē diē longitudinē maximā & distāctiam ab Alexandria. Vbi notandū, longitudinē Alexandriae esse gradū 30. & minorum 30. Vnde si alicuius alterius urbis longitudo hac minor fuerit, distabit ab Alexandria uersus occasum; Sin maior uersus ortum locabitur. Quantitatem longitudinis disces, quindecim partibus differentia horam adscribendo, & cuiuslibet parti quatuor unius horæ minutias, quod & in alijs quibuscunq; tuæ

regionis urbibus obseruabis. Maximē diē quantitatem sequens tabella edocet. Assumpta enim urbis alicuius latitudine & in hac tabella quæsitā, mox ostendet diē maximam in horis & minutis longitudinem. Ut si latitudo alicuius loci fuerit 50. gradū, diē illius maxima lōgītudo erit horarum 16. & minorum 10.

Gradus latitudinis.

G 5 10 15 20 25 30 35 40 45 50 55 60 65

Quantitas maxima diē.

H 12 12 12 13 13 13 14 14 15 16 17 18 21

M 17 35 54 14 34 52 24 52 26 10 8 50 50

EUROPAE TABVLAE SVNT
 decem, prouincia triginta quatuor & ciuitates centum atq; 18, quæ scilicet signatae sunt in tituli loco cum diērum longitudine & distāctia ab Alexandria.

Prima Europæ tabula cōtinet duas insulas Britannicas. Vide infra primam Europæ pictam tabulam.

Secunda Europæ tabula complectitur totam Hispaniam, in tres prouincias, nempe Beticam, Lusitaniam & Tarraconensem partitam. Vide infra.

Tertia Europæ tabula cōtinet Gallias in quatuor prouincijs, Aquitania, Lugdunenſi, Belgica & Narbonenſi.

Quarta Europæ tabula continet Germaniā magnā cū insulis adiacentibus.

Quinta Europæ tabula complectitur Rhætiam, Vindeliciam, Noricū, Pannoniam utranq; & c. uide infra.

Sexta Europæ tabula cōtinet totā Italiā & Cynnum insulam, & c.

Septima Europæ tabula complectitur Sardiniam & Siciliam insulas.

Octaua Europæ tabula continet Sarmatiam Europæam & Tauricam Chersonesum.

Nona Europæ tabula continet Iazyges Metanastas, Daciam, utranq; Mysiam, Thraciam & Chersonesum.

QQ Decima

Decima Europae tabula continet Macedonia, Epirum, Achaia, Peloponnesum, Cretam & Euboeam.

AFRICAE QVATVOR SVNT tabulae, regiones duodecim, ciuitates 42.

Prima Africæ tabula continet ambas Mauritanias, Tingitanam et Cæsariensem. Vide infra tabulam Africæ primam. Secunda Africæ tabula continet Africam propriam.

Tertia Africæ tabula continet Cyrenaicam & Aegyptum, Marmaricam & Libyam. In Thebaide duæ signantur urbes, Syrene scilicet & Berenice, ubi sol semel in anno fit supra uerticem, quando est in æstiuo tropico.

Quarta Africæ tabula continet interiore Libyam & Aethiopiã quæ est sub Aegypto. Signatur in ea urbs Autolax, ubi sol semel in anno fit supra uerticem in æstiuo tropico. Et rursus signantur undecim urbes, in quibus sol bis in anno fit supra uerticem capitis. Earum nomina sunt, Iarziha, Thamonidocana, Gira, Garama, Napata, Meroc, Ptolemais ferarum, Adulis, Dire, Mofylum & Aromata.

ASIAE TABVLAE SVNT duodecim, regiones quadraginta, quatuor, ciuitates centum & nonaginta.

Tabula prima Asiæ continet Pontum & Bithyniam, Asiam minorem, Lyciam, Galatiam, Pamphiliam, Cappadociam, Ciliciam & Armeniam minorem.

Secunda Asiæ tabula continet Sarmatiam, Asiaticam.

Tertia Asiæ tabula continet Colchidem, Iberiam, Albaniam & Armeniam maiorem.

Quarta Asiæ tabula habet Cyprum & Syriam, Iudæam atque ambas Arabias, Petream scilicet & desertam, Mesopotamiam & Babyloniam.

Quinta Asiæ tabula includit Assyriam, Susianam, Mediã, Persidem, Parthiam & Carmaniam desertam.

Sexta Asiæ tabula habet Arabiam felicem, atque Carmaniam cum adiacentibus insulis.

Septima Asiæ tabulae insunt Hyrcania, Margiana, Bactriana, Sogdiana, Saccarum regio & Scythia intra Imaum montem.

Octaua Asiæ tabula continet Scythiam extra Imaum montem & Sericam.

Nona Asiæ tabula habet Ariam, Paropanisadas, Drangianam, Arachosiam & Gedrosiam.

Decima Asiæ tabula continet Indiam intra Gangem flum. cum adiacentibus sibi insulis.

Vndecima Asiæ tabula habet Indiã extra Gangem & Sinas.

Duodecima & ultima Asiæ tabula continet Taprobanam insulam cum ceteris insulis circa ipsam.

H A E C

SVNT COGNITAE OR. bis prouincie seu prae-secturae.

EVROPAE PRIMA TABULA.



Ibernia insula Britanica, Albion insula Britanica. Tabula secunda Hispania Batica, Hispania Lusitania

Hispania Tarraconensis.

Tabula tertia

Gallia Aquitania

Gallia Lugdunensis

Gallia Belgica

Celtogallia Narbonensis.

Quarta tabula

Germania magna.

Quinta tabula

Rhetia & Vindelicia

Noricum

Pannonia

ASIAE MAGNAE Tabula prima.



Pontus, Bythinia, Quæ proprie Asia dicitur in qua Parygia, Lycia, Pamphilia, in qua Pisis

dia

Galatia, in qua Paphlagonia &

Hauria

Cappadocia

Armenia

Cilicia

Tabula secunda

Sarmatia Asiatica

Tabula tertia

Colchis

Iberia

Albania

Armenia maior

Tabula quarta

Cyprus insula

Syria

Phoenicia

Iudæa Palestina

Arabia Petrea

Arabia deserta

Mesopotamia

Babylonia

Tabula quinta

Assyria

Susiana

Media

Persis

Parthia

Carmania deserta

Hyrcania

Tabula sexta

Arabia felix

Carmania

Tabula septima

Margiana

Bactriana

Sogdiana

Saccæ

Scythia intra Imaum montem

Tabula octaua

Scythia extra Imaum montem

Serica

Tabula 4.

QQ 2 Tabula

Pannonia superior

Pannonia inferior

Illyris

Liburnia

Dalmatia

Tabula sexta

Italia

Cyros insula

Tabula septima

Sardinia

Sicilia insula

Tabula octaua

Sarmatia in Europa

Taurica Chersonesus

Tabula nona

Iazyges Metanastæ

Dacia

Mysia superior

Mysia inferior

Thracia

Chersonesus

Tabula decima

Macedonia

Epirus

Achaia

Peloponnesus

Europa igitur prouinciarum 34.

Tabularum 10.

AFRICAE

Tabula prima.



Mauritania Tingitana

Mauritania Cæsariensis

Tabula secunda

Aphrica

Numidia

Tabula tertia

Cyrenaica, quæ & Pentapolis

Marmarica

Libya

Aegyptus

Thebais

Tabula quarta

Libya interior

Aethiopia sub Aegypto

Aethiopia omnibus his australior

Aphricæ prouinciarum 12.

Tabularum 4.

Tabula nona

Aria
Paropanifada
Drangiana
Arachofia
Gedrofa

Tabula decima

India intra Gangem

Tabula undecima

India extra Gangem
Sinarum regio

Tabula duodecima

Taprobane insula

Sunt igitur Asiae provinciae quadraginta octo.

Omnes provinciae nostrae habitabiles sunt 94.

Quaecumque igitur gentes subiacent Zodiaco, praeterquam in Sphaera armilari, si sol sit supra uerticem a Borea descendens ad austrum, ascendensque similiter, & alijs quidem semel in anno, alijs uero bis. Sunt autem omnes pariter qui sub Zodiaco habitant ab occasu ad ortum solis usque nigri, coloribus Aethiopes, & praecipue qui sub circulo aequinoctiali habitant, si admodum nigrescunt. Qui autem extralinearum perpendicularem Zodiaci de-

gunt remissiores sunt colore, & in albedinem tendunt, secundum distantiam rationem, usque ad Sarmatas Hyperboreos. Eadem est ratio Zodiaci ab utraque parte aequinoctialis, & Boream uersus & Austrum, usque ad utrosque polos.

A D D I T I O.

Quum autem dicitur Parallelus eius ad meridianum, rationem habet ad meridianum, quemadmodum in prima Europae tabula quam undecim ad uiginti, de partibus loquitur tabula Parallelograma, quo pacto se habeat pars longitudinis ad partem latitudinis. Siquidem unaqueque pars paralleli per medium ipsius, pars est longitudinis, rationem habens ad meridianum, uel partem unam latitudinis quam undecim ad uiginti. Eodem etiam modo in reliquis parallelis unaqueque longitudinis pars ad unamquamque latitudinis conferitur partem, non tota tabulae longitudo ad totam ipsius latitudinem. Hinc accidit ut in tabulis quibusdam longitudo plus contineat quam latitudo, in nonnullis uero latitudo plus longitudine.

Hae adnotauimus, ne speculationi relinquere mus. Sed ut experientia certa ueritatem indagare possimus.

EX CLAUDII PTOLEMAEI LIBRIS GEOGRAPHICIS octo, totum orbem Agathus Dæmon Alexandrinus Mechanicus delincauit.

Numerus & ordo parallelorum.			Elevationes polares parallelorum			Arcus diurnus longioris diei, in gradibus & minutis.			Arcus diurnus in horis & minutis, &c.			Elevationes polares parallelorum			Arcus diurnus longioris diei, in gradibus & minutis, &c.			Arcus diurnus in horis & minutis, &c.			Distinctio parallelorum horarum Ptolemaei.		
G	H	M	G	H	M	G	H	M	secund.	G	H	M	secund.	G	H	M	secund.	H	M	H	M	M	
1	4	10	183	40	12	14	40	4	15	183	46	12	15	4	12	15		12	15				
2	8	25	187	28	12	29	52	8	30	187	32	12	30	8	12	30		12	30				
3	12	30	191	12	12	44	48	12	35	191	18	12	45	12	12	45		12	45				
4	16	25	194	56	12	59	44	16	30	195	0	13	0	0	13	0		13	0				
5	20	15	198	44	13	14	56	20	20	198	48	13	15	12	13	15		13	15				
6	23	50	202	30	13	30	0	23	55	202	35	13	30	20	13	30		13	30				
7	27	10	206	12	13	44	48	27	15	206	18	13	45	12	13	45		13	45				
8	30	20	209	58	13	59	52	30	25	210	4	14	0	16	14	0		14	0				
9	33	15	213	38	14	14	32	33	20	213	46	14	15	4	14	15		14	15				
10	36	0	217	26	14	29	44	36	5	217	32	14	30	8	14	30		14	30				
11	38	35	221	14	14	44	56	38	40	221	20	14	45	20	14	45		14	45				
12	40	55	224	56	14	59	44	41	0	225	16	15	0	40	15	0		15	0				
13	43	0	228	40	15	14	40	43	5	228	48	15	15	12	15	15		15	15				
14	45	0	232	26	15	29	44	45	5	232	36	15	30	24	15	30		15	30				
15	48	30	239	52	15	59	28	48	35	240	2	16	0	8	16	0		16	0				
16	51	30	247	24	16	29	36	51	35	247	38	16	30	32	16	30		16	30				
17	54	0	254	54	16	59	36	54	5	255	10	17	0	40	17	0		17	0				
18	56	10	262	26	17	29	44	56	15	262	44	17	30	56	17	30		17	30				
19	58	0	269	58	17	59	52	58	5	270	20	18	1	20	18	1		18	1				
20	60	55	285	10	19	0	40	61	0	285	40	19	2	40	19	2		19	2				
21	62	55	299	32	19	58	8	63	0	300	14	20	0	56	20	0		20	0				

Maxima Solis declinatio 23. 50. Ptolemaei tempore.

QQ 3

REGIONVM, CIVITATVM

aut quorumcumq; locorum distantiam arithmetice dimetri.

Primum documentum.

Cognitis ex tabulis Ptolemei amborum longitudine & latitudine locorum, animaduerte, an longitudine tantū, aut latitudine tantū, aut longitudine & latitudine simul discrepent, siquidem aliquo istorum modorum ea differre certum est. Si itaq; latitudine tantum differunt, hoc est, si unus eorum sit altero aequilonior, sub uno tamen meridiano locentur, hoc pacto distantiam eorū dignosces. Subducta minore eorum latitudine à maiori, residuabis earum differentiam. Quā si per 15. multiplicaueris, miliaria Germanica communia producentur. Eandem uerò ductendo in 12. Sueuica quoq; miliaria se offerunt. At si tādē Italiae miliaria te delectant, eandem differentiam sexagenario numero multiplicando, ea cognosces. At si dicitur differentia latitudinum gradibus minuta aliqua adhaeserint, ea per 4. partire, & exhibit numerus miliariorum Germanicorum prioribus addendorum. Quo habito, facile erit reliqua miliaria, Sueuica uidelicet, uel Italica horum respectu dinumerare. Hæc cum facilima uideantur, exemplari calculo superfedendum duco.

Longitudo est distantia circuli meridiani ab occidente, ad est, ab insulis Fortunatis in occidentali oceano sitis, ubi Ptolemæus initium statuit longitudinis terreni orbis, sicut in orbe celesti astronomi secundum longum numerare incipiunt ab initio arietis. Latitudo autem est distantia puncti uerticælis ab æquatore, quæ semper æqualis est elevationi poli supra orizontem, id quod facile imaginari poteris, si uel polum uel æquatorem loco puncti uerticælis statueris.

DISTANTIAM DVORVM
locorum longitudine tantum
differentiam explorare.

Volens talium duorum locorum distantiam scire, considera eorum latitudinem, quæ si 18. graduum metam non excedit, hoc est, quod nusquam latius ab æquatore deuiet, pari ferè lege, ut cum differentia latitudinū supra operatus es, & hic cum longitudo differentia, eadem multiplicando per 15. 12. uel 60. cuiusuis etiam generis miliaria dignosces. Sed si horum locorum latitudo dicitur 18. graduum limitem excesserit, opus erit, differentia longitudinū eorū d. m. per subtractionem minoris à maiori cognitam, in gradus æquinoctialis cōuertere, ratione parallelorum ab æquatore euagantium id exigente. Cuius rei gratia tabulā sequentem, Conuersionum uidelicet graduū Longitudinum in gradus æquinoctialis insinuatā, huic loco adaptādam duxi, quam æquè breuitati atq; commoditati cōsulendo, caractere A insignitā, eorū nomine sa piuscule appellādā uisum fuit. Rem igitur tēaturus, longitudinū differentiam, uia iam dicta cognitā, in gradus æquinoctialis cōuerte, hoc pacto Latitudinē ambobus locis cōmunē in prima uersus sinistra linea huius tabulæ A quare, & minuta æquinoctialis è directo sub suis titulis apparētia extra scribe, secunda eadē cōcomitantia pro integro minuto assumendo, si alicuius momenti fore cōijcere potes, uel missa faciēdo si exiguus eorū numerus uideatur. puta notabiliter citra uel ultra medietatē unius minuti uel duarū, tertiarū, &c. Quibus habitis, differentia longitudinū supra habitā per eadē multiplicā, & productū per 60. partire, & exhibēt gradus æquinoctialis quæ sit. Quos si per 15. aut 60. multiplicaueris, miliaria Germanica communia, Sueuica, aut Italica confluabis, prout in superiori dogmate didicisti. Sed exemplari calculo hæc clariora fiant. Sunt idcirco duo loca, A & B, sub latitudine 50. grad. Quarū A habet longitudinē 30. grad. B uerò 39. grad. et 15. m. Harū differentia per subtractionē minoris à maiori, elicio grad. 9. minut.

minut. 15. quam duco in 38. m. & directo 30. grad. latitudinis occurrentia, nō curando de secundis eis adiacentibus, ut nullius momenti existētibus & producto minuta 342. Et quia sub ea latitudine uni gradui latitudinis correspondēt min. 38. æquinoctialis, ut sit tertia ferè pars ablata, demo & tertiā partem à dictis 15. minutis differentia longitudināli adhaerētibus, & relinquatur mihi 10. m. quæ priori summæ addendo, colligo 352. m. quæ rursus per 60. diuisa, grad. 5. m. 52. æquinoctialis mihi exhibent. Ducto itaq; grad. 5. in 15. & produco miliaria Germanica cōmunia 75. Minuta quoq; 52. diuido per 4. & exeunt miliaria 13. quæ superioribus accumulando, conflabo 88. eiusdem generis miliaria, distantiam uidelicet iam dudū quæ sitā. Cætera facilia sunt ex præcedentibus.

DISTANTIAM DVORVM LO
corum longitudine & latitudine simul
discrepantium arithmetica sup=
putatione addiscere.

Si duo quelibet loca longitudine & latitudine differentia, parū ab æquatore, puta 12. uel saltem citra 18. grad. deuiauerint, differentiam longitudo, ut supra, in super latitudinum elice. Quibus habitis, utriusq; numerū quadratū ex tabula B. iuxta titulorū indicia sume, quibus in unam summā coaceruatis, totius aggregati ex eadem tabula modo cōuerso scrutare radicem. Quam multiplicando per 15. aut 12. uel 60. Germanica miliaria cōmunia, Sueuica, uel Italica singulis horū ductuū numeris debita experieris. Quod si duo quæuis loca longitudine & latitudine discrepantia, ampliori ab inuicem q̄ 18. grad. latitudine, puta 20. 30. 40. uel amplius distiterint, & ita longitudo septentrionalioris loci sit auctior meridiano, opus erit latitudine quadā si mul iunctarū medietate, quam hoc loco Latitudinē mediam uoco, cuius ope ex tabula A, minuta æquinoctialis, eodem modo, quo in præcedenti cum commu-

ni locorum amborum latitudine operatus es, elicias, ac differentiam longitudinum modo suprascripto addiscendam, per eadē multiplicandō, in gradus æquinoctialis cōuertas, ut ibidem didicisti. Horum deinde graduum ex tabula B, quadratum numerum inquire. Similiter & differentia longitudinum ex eadem elice numerum quadratum. Quorum duorum quadratorū inuicem collectorum summæ quare radicem quadratam ex eadem tabula, iuxta doctrinam paulo ante traditā. Quā radicem per 15. 12. uel 60. ut supra dictū est multiplicā, & optato apprime poteris. Exemplari calculo cautiorē te reddā. Sint duo loca A & B, quarum A habeat longitudinem 20. grad. Latitudinem uerò grad. 55. B uerò habeat longitudinem 10. grad. Latitudinem uerò gradus 43. Differentia longitudinum est 10. grad. Latitudinum uerò 12. Ambas igitur horū locorum latitudines si mul iungo, & colligo grad. 98. quorū medietas est grad. 49. Latitudo uidelicet media, quam quæro in prima uersus sinistra linea tabulæ A sub titulo, Grad. latit. & è directo huius sub debitis titulis 39. minut. æquinoctialis obuiatā extra scribo, secūda 22. ibidē concurrētia, ob eorū exiguitatem missa faciēdo. Eadē minuta duco in 10. grad. differentia longitudinū, & producantur m. 390. quæ partior in 60. & exeūt grad. 6. min. 30. æquinoctialis. Quorum numerum, quadratum in tabula B. inuenio gradus 42. ferè. Similiter differentia latitudinum quadratum numerū ex eadem tabula elicio 144. Hos duos numeros quadratos simul iungam, & colligo 186. ferè. Cuius radicem quadratā inuenio gradus 13. quos duco in 15. & consequor 195. miliaria Germanica communia. Vel eosdem in 12. duco, & elicio Sueuica miliaria 156. At miliaria postremum Italica extorqueo 780. si sexagenario ductu rem profecutus fuero. Hæc uera sunt, cum longitudinum aut latitudinum gradibus nullæ fractiones adiacent.

QQ 4 Verum

Verū si minuta quævis his adhæserint, opus erit his sequentibus cautelis. Cum in utraq; differentia habes æquales minutorū summulas, puta utrinq; 20. 30. uel amplius, cuiuslibet earundem summularum quadratum numerū in tabula B. quære, & amborum numerorum quadratorū in unam summā collectorum, radicem quadratam e conuerso in dicta tabula inuestiga, quam per 4. partite, & exhibunt miliaria prioribus eiusdem generis addenda, & habebis optatum propè uerū. Nec poteris ultra tertiam unius gradus partē errare. Et hoc tum, quando uidelicet gradus longitudinem 50. aut 55. minuta, uel quotlibet cōcomitantur, & gradibus latitudinū nulla adhæreant, uel e contra. Si tamen curiosè magis q̄ utiliter singula quæq; minuta examullim explorare satagis, hoc pacto operare. Gradus differentie longitudinū in minuta resolue, minutaq; eisdē adhærentia producto illi adde, & aggregatū duc in se, & quadratū inde productū serua. Eodē modo cum gradibus & minutis differentie latitudinum age, numerū uidelicet quadratum inuestigādo. Hos deinde duos quadratorum numeros inuicē iunge, & quod inde cōflatum fuerit, per 60. partite & prodibūt minuta, quæ si rursus eodem sexagenario partitus fueris, emerget numerus graduum qui ex ductu differentie longitudinum in illam longitudinem producuntur. Cuius radix propositum rite absoluet.

Et quia nonnūquam numerus quadratus, uel summa, cuius radicem, uel e contra radicem cuius quadratum numerum querere iubemur, in tabula non est expressa, operæ precium duxi cautius

culam huic negotio cōgruam assignare. Cum igitur radicem quesiturus, numerum tuum propositum in tabula minime reperis, proximi minoris ibidem apparentis radicem cape, differentiaq; lateralem duorum numerorū, quorum unus à numero tuo proposito exceditur, alter uerò eundē excedit, extra scribe, & serua. Deinde subtrahe numerū tuū à proximo maiori, & residuū cōfer ad differentiam lateralem supra seruata, & secundum proportionem huius ad illam adde minuta radici inuente, & habebis radicē opratam. Sit exempli causa propositus mihi numerus, cuius radicem quadratā inuestigare iubeor 1333. quem cum in tabula minime appareat, animaduerto, accipio 36. radicem proximè minoris numeri ibidem apparentis, scilicet 1296. cuius & proximè maioris differentiam lateralem 73. extra scribendo seruo, atq; deinde numerum meum propositū à proximo maiori demo, & residuum 36, uidelicet ad differentiam lateralem supra seruata confero: qui cum duplus ferè ad illam existit, medietatem igitur gradus intergrū 30. scilicet minuta, radici prius nactæ adijcio, & colligo grad. 38. minut. 30. quod fuit propositum.

Quod si demum tabulam hanc ampliare libuerit, ut res postulat, id facile efficies, si binariū numerū ultimæ laterali differentie semper accumulas, & erit differentia lateralis immediate sequens, quæ si numero quadrato immediatæ præcedenti addicitur numerum iure proximè sequentem locum obtenturum constabis, & sic ad libitū ultra uel ad finitum usq; procedere licebit.

Tabula

extra æquinoctialem in gradus æquinoctialis.

Gradius latit.	Min. æquat.	Secunda.		Gradius latit.	Min. æquat.	Secunda.	
1	59	59		46	41	41	
2	59	58		47	40	56	
3	59	55		48	40	9	Parallel. 15
4	59	51	Parallel. 1.	49	39	22	min. 30.
5	59	46	min. 15.	50	38	34	
6	59	40		51	37	46	Parallel. 16
7	59	34		52	36	56	min. 30.
8	59	25	Parallel. 2.	53	36	7	
9	59	16	min. 15.	54	35	16	Parallel. 17
10	59	5		55	34	25	
11	58	54		56	33	33	Parallel. 18
12	58	41	Parallel. 3.	57	32	41	
13	58	28	min. 30.	58	31	48	Parallel. 19
14	58	13		59	30	54	
15	57	57		60	30	0	
16	57	41	Parallel. 4.	61	29	5	Parallel. 20
17	57	23	min. 25.	62	28	10	
18	57	4		63	27	15	Parallel. 21
19	56	44		64	26	19	
20	56	23	Parallel. 5.	65	25	21	
21	56	1	min. 15.	66	24	24	
22	55	38		67	23	27	
23	55	14	Parallel. 6.	68	22	29	
24	54	49	min. 50.	69	21	30	
25	54	23		70	20	31	
26	53	56		71	19	33	
27	53	30	Parallel. 7.	72	18	32	
28	52	59	min. 40.	73	17	33	
29	52	29		74	16	32	
30	51	58	Parallel. 8.	75	15	32	
31	50	26	min. 20.	76	14	31	
32	50	53		77	13	30	
33	49	19	Parallel. 9.	78	12	28	
34	49	45	min. 20.	79	11	27	
35	49	9		80	10	25	
36	48	32	Parallel. 10.	81	9	23	
37	47	55		82	8	21	
38	47	17	Parallel. 11.	83	7	19	
39	46	39	min. 35.	84	6	16	
40	45	58	Parallel. 12.	85	5	17	
41	45	17	min. 55.	86	4	11	
42	44	35		87	3	8	
43	43	53	Parallel. 13.	88	2	6	
44	43	10	min. 5.	89	1	3	
45	42	25	Parallel. 14.	90	0	0	

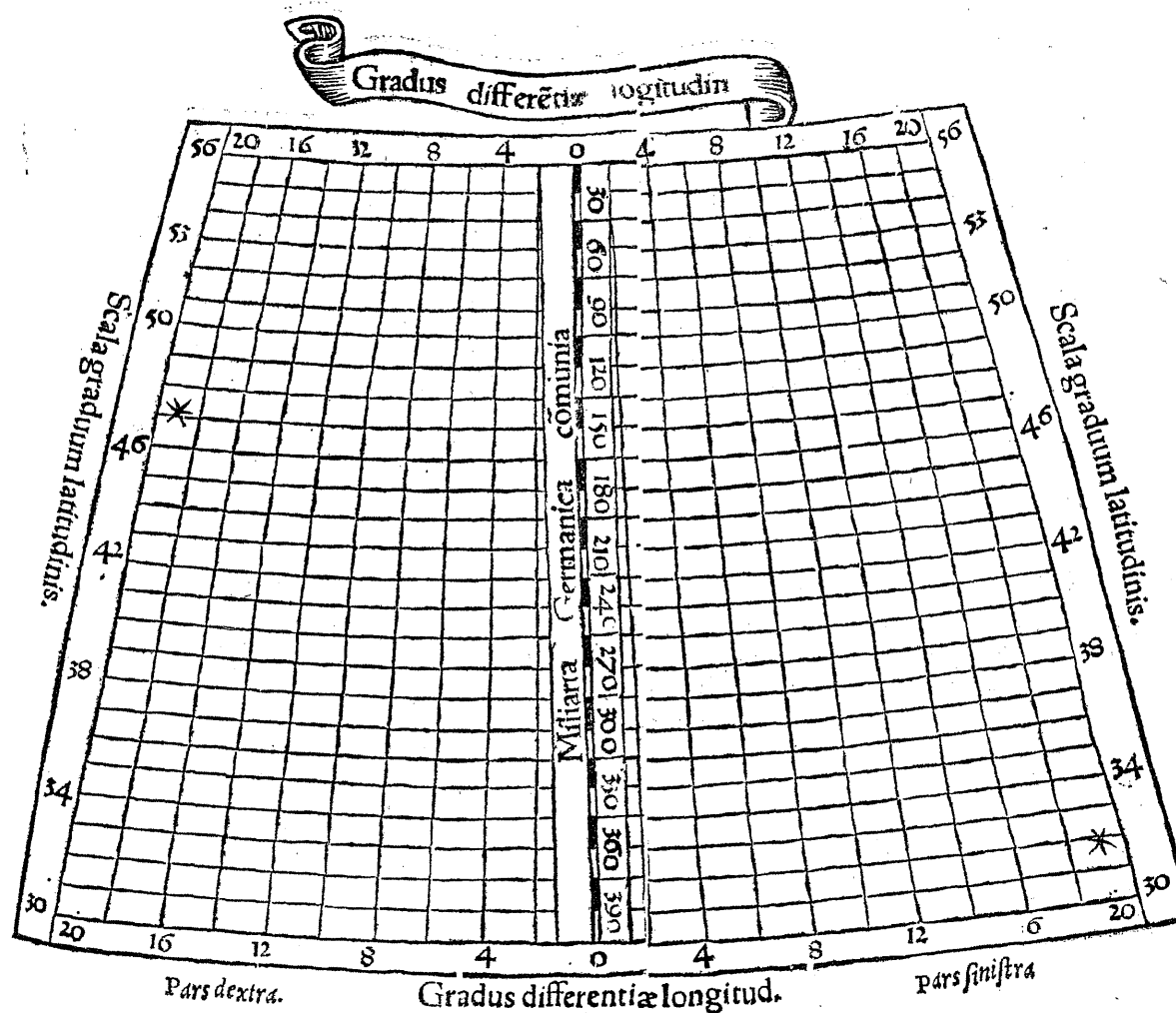
TABVLA AD EVITANDVM LABORIS EXTRACTIONIS RADICVM QUADRATARVM.

Radix.	Numerus quadratus.	different.	Radix.	Numerus quadratus.	different.	Radix.	Numerus quadratus.	different.
2	4	5	36	1225	71	68	4624	137
3	9	7	36	1296	73	69	4761	139
4	16	9	37	1369	75	70	4900	141
5	25	11	38	1444	77	71	5041	143
6	36	13	39	1521	79	72	5184	145
7	49	15	40	1600	81	73	5329	147
8	64	17	41	1681	83	74	5476	149
9	81	19	42	1764	85	75	5625	151
10	100	21	43	1840	87	76	5776	153
11	121	23	44	1936	89	77	5929	155
12	144	25	45	2025	91	78	6084	157
13	169	27	46	2116	93	79	6241	159
14	196	29	47	2209	95	80	6400	161
15	225	31	48	2304	97	81	6561	163
16	256	33	49	2401	99	82	6724	165
17	289	35	50	2500	101	83	6889	167
18	324	37	51	2601	103	84	7056	169
19	361	39	52	2704	105	85	7225	171
20	400	41	53	2809	107	86	7396	173
21	441	43	54	2916	109	87	7569	175
22	484	45	55	3025	111	88	7744	177
23	529	47	56	3136	113	89	7921	179
24	576	49	57	3249	115	90	8100	181
25	625	51	58	3364	117	91	8281	183
26	676	53	59	3481	119	92	8464	185
27	729	55	60	3600	121	93	8649	187
28	784	57	61	3721	123	94	8836	189
29	841	59	62	3844	125	95	9025	191
30	900	61	63	3969	127	96	9216	193
31	961	63	64	4096	129	97	9409	195
32	1024	65	65	4225	131	98	9604	197
33	1089	67	66	4356	133	99	9801	199
34	1156	69	67	4489	135	100	10000	201

DISTANTIAM DVORVM LOCORVM, QVOCVNCQ; MODO DIFFERENTIUM GEOMETRICÈ DIMETIRI.

Quare ex Ptolemæo duorum locorū, quorū distantiam scire cupis, longitudinem & latitudinem Latitudinē utriusq; loci seorsum serua. Longitudinē vero minorem subtrahe à maiori, & differentia relictam diuide in duas æquas partes. Quo facto ingredi cum unius loci latitudine & medietate differentia: partē dextra: instrumenti infra delineatī, & in cōmuni earum concursu fac notam imaginariam. Haud secus cū altera latitudine & medietate differentia: ages in sinistra instrumenti

strumenti parte, & obseruabis earū concurrentem punctū. Inuentis duabus his notis, expandes circinum ab una nota in aliam, & acceptam intercapedinem applicabis scalæ miliarū, & inuenies distantiam in miliaribus Germanicis. Quod si duo loca in longitudine, usq; adeò distiterint, ut medietatem differentia: longitudinis in ipso instrumento inuenire nequeas, accipe medietatis illius mediam partem, id est, quartā partem integræ differentia: longitudinis, & serua eam. Deinde subtrahe minorem latitudinem à maiori latitudine, & relictæ differentia: quartam partem adde minori latitudini & subtrahe à maiori latitudine, quo facto, ages cum quarta parte differentia: longitudinis & cū duabus latitudinibus rectificatis, ut prius egisti, quando cum medietate differentia: longitudinis & integris latitudinibus instrumentum ingredi iussus es. Miliaria tamen quæ ex hac operatione proueniunt sunt duplicanda. Exemplum. Cupio scire distantiam quæ est inter Basileam & Hierosolymā, & Basileæ quidem longitudinem inuenio gradus 28. m. 0. Latitudinē uerò grad. 47. m. 10. Hierosolymæ longitud. 66. grad. m. 0. latitud. autē grad. 31. m. 40. Subtrahe minorē longitudine à maiori, colligo differentiam 38. graduum, cuius medietatē, nempe 19. gradus cū latitudine Hierosolymitana grad. 31. m. 40. quæro in dextra parte instrumenti & facio punctū. Deinde eandem differentia: medietatem cum latitudine Basileæ. grad. 47. m. 10. quæro in sinistra parte instrumenti & facio notam. Inuentis duabus notis, excipio circino distantiam earū, applicoq; circinum sic expansum scalæ miliarū & inuenio miliaria Germanica, quæ sunt à Basilea ad Hierosolymam circiter quingenta.



APPENDIX GEO-

GRAPHICA, IN QVA TRES ORBIS PATRES SIGILLATIM describuntur, iuxta modernum rerum statum, explicatur antiqua regionum & populorum nomina, recensentur quorundam regum & principum successiones & genealogia, agitur de habitatoribus, moribus, ritibus, fertilitatibus, mutationibus, expugnationibus terrarum, atque alijs id genus proprietatibus, quae peculiariter in hac uel illa inueniuntur esse aut contigisse terra, auctore Sebastiano Munstero.

Geographia quam utilis & necessaria sit studiosis.



Geographia iuxta ethymum eius, terrae descriptionem docet, situmque orbis manifestat. Haec cognitio tam necessaria est studiosis omnibus, ut sine ea nemo feliciter in quacunque arte proficere possit. Unde Strabo lib. i. de situ orbis: Si ad philosophum alia ulla pertinet tractatio, & hanc quam hoc tempore de situ orbis delegimus, considerandam illi esse putamus. Et ibidem: uaria est utilitas geographiae, quaedam ad res urbanas, actionesque principum, nonnulla ad coelestium, terrestrium, rerumque maritimarum scientiam, animalium, plantarum, fructuum & aliarum, quae penes uniuersos cernere fas est. Omnia enim huiusmodi, magnum ad capessendam prudentiam comparata. Nunciamus, cum regionis ingenium, animalium & plantarum formae ac species perdiscuntur. Maritima etiam apponi licet. Gemino namque quendam in modum constamus ex uicium: nec terrarum magis sumus quam maris incolae. Egregie proinde ille ad praesens institutum sermo mihi uideatur adduci, quod situs orbis descriptio est, ad civiles usus maiori ex parte conducens. Rerum namque gerendarum campum mare explicat, praestat & terra quam incolimus, exiguarum quidem magna, magnarum uero magna, maximam autem uniuersa quam habitabilem uocamus, aut orbem, ut amplissimarum quidem actionum hic ipse sit locus. Excellentissimos quoque imperato-

res illos extitisse constat, qui terrae ac maris imperium adepti, nationes ac ciuitates sub unam potentiam, gubernationemque civilem cogere ualuerunt. Simpliciter itaque geographiam publicam civilem & utilem putamus, sicut & historiae descriptionem, illum enim civilem hominem dicimus, non quidem prorsus indoctum, sed qui circularis disciplinae ac homini libero ac studio consuetae partem attingit. Nec enim laudare, nec uituperare, nec res gestas memoratu dignas diiudicare posset is, cui uirtutis ac prudentiae, earumque rationum cura nulla extitit. Quibus uerbis Strabo plane indicat, ingeniosos animos huius professionis studia maxima decere. Porro cognitio huius nobilissimae scientiae id sui studio praestat, ut percussere memoriter quasi ex libro quodam omnem terrae excursum secundum partium condependentiam sine difficultate possit, tum et insularum omnium mariumque inter eas stagnationem. Unde & haec sibi comoditas eueniet, ut nusquam in ambulans, solo studio comite, totam cooperatae terrae amplitudinem animo peruagari queat, idque domi suae cognoscere, ad quod inquirendum, uetustissimi regis grauissimis sumptibus factis miserunt, qui experirentur. Cum igitur ob gentium discordias & sectarum diuersitates mundum perlustrare paucissimis datum sit, ut omnia tamen experiamur, sola nos geographia ducere poterit, cuius dono quoties liberit, quasi in aere suspensi, despiciere simul omnia regna & cognoscere possim. Preterea ea sibi memoriae

Aa moria

moriz euidentiā ex geographia qui liber parare potest, ut fabulas & historias quocunq; loco contigisse aut concinnatas audierit, illico in eum locum animo uolet, & uerā loci habitudinem ex pictura prius perspecta, non intelligere solum possit, sed intueri quoque oculis sibi uideatur. Sed & gemmas, frutices, arbores, herbas, marmora, uariumq; hominum & animalū genus, & quæcunq; à longinquis regionibus ad nos afferuntur, eo facilius quis retinere potest, tum & scriptores ita referetes sine difficultate intelligere, quod animo teneat locū unde ea allata sunt. Postremo constat, geographiæ studio fo facilima ea esse in poematum & historiarum lectione, quæ alioquin omnium difficilima esse uidentur. Nam in illis quod plurimum doctrinæ & ornamenti in se continet, ad terræ cœliq; attinet superficiem, his tantū seclusis, quæ humanus animus magna præscit, quæ alia sunt quæ ex philosophiæ præceptis poetæ in sua transtulerunt. Itaq; sine geographiæ intellectu, non potest esse absoluta & commendabilis alicuius aut poetæ aut historici suscepta interpretatio.

Geographia quomodo à Cosmographia differat.

Geographia duplicem habet descriptionem, unā communem, alterā propriam. Geographia communis est terræ, eorumq; que intra eam & extra sunt, marium, montium, fluuioꝝq; per regiones descriptio, tum historiarum & earum rerum quæ à natura in singulis locis admittantur relictæ sunt & annotatione dignæ. Hoc modo eam Strabo accipit lib. 1. cum dicit: Haud igitur dubitandum est, terræ descriptionis noticiā, quā geographiam dicimus, omnes ad imperatorias actiones adducere, &c. Et hæc quidem ratione terram terrenaq; sunt ferè persecuti Mela Pomponius, Dionysius Afer, Plinius, Solinus, Herodotus, pauciq; alij, qui terræ situm per par-

Quid Geographia

tes aperuerit, cœli ratione raro admodum adhibita, per quod à Cosmographia differt quod hæc orbē designas, totum amplecti solet, & terræ amplitudine, in quā omnia uergant, supposita, quantitatem & qualitatem obseruare secundū situm, longitudinem, latitudinem climatum, rationem dierum, noctiumq; longitudinem & breuitatem, syderum uerticalium orientiū atq; occidentiū naturam, cum locorū distantia, natura et positione elementorū, &c. Hæc inquam altera geographiæ definitio à cosmographia nō differt, quem admodum Strabo & huius artis princeps Ptolemæus scripsit de situ orbis opere instituto. Geographia itaq; ista maxime necessaria est his, qui rerū gestarum siue quasi gestarum ac fabularum peritiā exactiorē habere uolūt. Sine enim hac, nihil aut parum consequitur, quicunq; animum ad historias appulit. Et quanquam geographia sic accepta uerfetur circa omne cui mundi cœliq; nomen inditum est, ordiri tamen à terra & ab his quæ in terra mariq; insignia sunt, conuenit, quod horum noticiā incredibilem usum & utilitatem habeant. Et cum terræ communem peritiā habuerimus, circulos meridianos ac parallelos & quæcunq; ad cœli rationem pertinent, terræ iam cognitæ facilius superinducemus, & per cosmographiam geographiam absoluemus. Persuasum etiam studiosis esse debet hanc doctrinam sine tabularum usu & fidelissima traditione, qua singula digestim explicentur, nulla lectione acquiri & retinere posse. Ratio enim picturæ intellectum ad uerū memoriæ ordinem prouocat, & qua quæq; parte locare meditariue debeant, commoustrat. Cumq; quis totius terræ formulā animo recondit, impendenda est opera, ut maria quæ intra terras, quæq; extra sunt, suis nominibus discreta discatur. Inde speciatim ad singularū terræ partium descriptionem descendendum est, nec aliud primum desiderandum, quā ut cuiusque partis loca illustria, ue-

Quid Cosmographia

passim inueniuntur cognoscant. Nam quæ ad omnium locorum exactā cognitionem attinent, uix ex uno scriptore petentur. Tanta siquidem uastitas orbis est, ut quantum ad sui explicationē attinet, uix uno aliquo ingenio loca eius comprehendī possint, quo circa opus est, ut cursim eius partes ex fide dignis annotentur scriptoribus.

Dictionum quorundam, quæ Geographis peculiare sunt interpretatio.



Orandum hic in primis, totam terrā, ut Strabo primo libro tradit, insulam quamdam esse, si ingens illud pelagus, ex quo supereminet aspicias.

Quemadmodū enim ex mediterraneo mari apparet Cyprus aut Sardinia, ita ex tota pelagi amplitudine tota terra instar insulæ apparet. Est tamen discrimen inter insulam & terrā solidā siue continentē. Insula enim est terra aquis circumdata, quæ scilicet à maiore telluris uastitate seiuincta, undiq; mari alluitur. Cōtinens uerò dicitur, quæ mari nō nisi per sinus fracta, tota sibi cōstat & coheret: uel est terra alteri ita cōtinua, ut inde absq; marina navigatione omnestres partes terræ transiri possint. Sinus metaphorice dicitur à sinu corporis, quæ pars est inter pectus & complexū brachiorū. Hinc q̄a littora curua cōplectunt maria, uocantur sinus. Peninsula est, quæ non planè insula est nec planè cōtinēs, sed mari circumdata, aliq̄a tamē parte terræ cōnectit, quæ admodum sunt Cherronesij, ut Taurica, Peloponesus; Thracia Cherronesus: item Cymbrica et Aurea in India. Est autē Cherronesus lingua Laconica, & Cherronesus lingua cōmuni, terra ferè undiq; mari cincta, non differēs à peninsula. Hæc est manus & uicinos insularum.

Insula quid

Continens

Peninsula

Cherronesus

Portus

Isthmos

Portus à portado, locus iuxta mare cōclusus, quo importantur merces & exportantur, ubi naues tuto hyemare possunt, & hoc differt à statione, in qua ad tēpus solū breue naues stant. Isthmos est arcuata terra inter duo maria. Inueniuntur uero duo isthmi, qui pro-

prie isthmi dicuntur, Corinthiacus & Thracius. Fretū opponit isthmo, nā est mare angustū inter duas terras, ut est fretū Herculeum inter Hispaniā & Mauritaniam. Græci *ωροθμω* uocant. Alij putāt fretū deriuari à fremitu undarum, ut est fretum Siculum, quod euripus quocq; uocatur Taurominitanus.

Lacus est qui perpetuā habet aquā. Lacus stagnum uero, quod temporariam habet aquā, hoc est, hyeme collectam ex pluuiā. Palus est aquā nimis profunda & latissime diffusa. Fluuuius dicitur, quod fluat. Amnis, quod ambiedo & circueundo fluat. Regio dicitur, quod à regibus regatur.

Urbes et oppidū edificia cōstitūt. Ciuitas uero ciues. Mōs est pars terræ alta & eminens. Ramenū montis, mons est ex alio ortus monte. Promontoriū à prominendo, pars est montis, quæ in mare excurrit. Mare est collectio magna aquarum. Oceanum dicitur esse mare, quod uniuersum circuit terram, & in quo, ueluti in insula, tota natat terrā.

Hic & mare magnum uocatur. Mare mediterraneum ab occasu ingreditur terram, & est primum angustū, & ueluti per fauces apud Gaditanos terrā ingreditur, nec amplius decem millibus passuum patens terras aperit atque intrat, tum longe lateq; diffusum, littora Affricæ et Europe usq; adeo distendit, ut à Liguria in Africam undecim ferè numerentur latitudinis gradus. In faucibus autem Abydenis non est latitudo quartæ partis unius gradus, ubi scilicet Xerxes rex Persarum fecit pontem ab Asia in Europam per arcissimum illud mare, cum oppugnare conaretur Athenienses. Inde mare rursus modice se laxat in Propontidem, quæ in bosphoro Thracio pro-

Constantinopolim iterum in tantas contrahitur angustias, ut etiam teste Plinio alitum cantus, canumq; latratus utrinq; audiuntur: nisi cum uenti uocis sonum auferunt. Hinc rursus confurgit latissimum mare Euxinum quod uersus septentrionem per bosphorum Cimæ-

Propontis in bosphoro Thracio pro Constantinopolim iterum in tantas contrahitur angustias, ut etiam teste Plinio alitum cantus, canumq; latratus utrinq; audiuntur: nisi cum uenti uocis sonum auferunt. Hinc rursus confurgit latissimum mare Euxinum quod uersus septentrionem per bosphorum Cimæ-

Euxinū mare

Bosphorus

Palus Meotica

rium ueluti per fauces transmittitur in paludem Meoticam. Incipit igitur mare mediterraneum in Hispania extremitate iuxta Gaditanos & desinit in paludem Meoticam, acceptans alia in alijs locis cognomina. Iam enim uocatur Balearicum, iam Ligusticum, Tyrrenum, Carpathium, Aegeum, &c. Hoc mari & duobus inclytis amnibus Tanai & Nilo, terra in tres partes diuiditur, Europam, Africam & Asiam. Et haec rursum in uaria regna, prouincias, principatus, ducatus, etc. distinguunt, de quorum situ, nominibus, habitatoribus, moribus, ritibus, fertilitatibus et alijs id genus proprietatibus, ut hodie omnia diligenter a Cosmographis sunt explorata & conscripta, nunc non nihil dicemus, nedum de regionibus nobis propinquis, uerum & de his quae longe ab Europa sitae deprehenduntur, exordium sumentes ab Hispania prima Europae continente regione.

Hispania ad Galliam comparatio.

Hispania uini, frumenti & carni copia uincitur a Gallia, eorum bonitate & sapore uincit. Pluuiarum multitudine Gallia fecunda, Hispani irriguis aquis plurimum utuntur, fossas a magnis fluminibus longissime trahendo. Septentrionalibus uentis & frigoribus haec ut illa non fatigatur: unde oleum, mel, crocum, rubiam, minium, coecum, faccarum, sparum, libanotidem, limones, cappareas, dactylos, citrea mala & punica: alioque aromaticos fructus abundantius producit. Hispanorum temperatura calidior sicciorque, & color obscurus: Gallorum frigidior, humidior, caro mollis, & albicans color. Gallicarum foeminarum maior ad prolem fecunditas quam Hispanicarum. Grandioribus corporis membris Galli muniti, Hispani durioribus, arctissimo ad cingulum corpore. Galli maiori ferocia quam arte pugnant, & plus uirum quam consilij in bella ferunt: Hispani contra. Est semper Hispania equorum pernicitate com-

Galli feroces

mendata, quos leuis armatura equites tybjs contractis pulchre obequitat, hastiludia & militares omnes actus sapius quam Galli exercentes: sunt tamen Gallorum cataphrati equites in precio. Galli ore libero, Hispani taciturni qui dissimulare melius norint. Gallileti, alacres, & in conuiuia prouisi, hypocrisim & gravitatem quam seruant subtristes Hispani, penitus refugiunt. Sunt enim Hispani in symposijs minus socialis, ceremoniosi, aliquam seueritatem affectantes, quod Galli non curant. Merum potant Galli, Hispani multa aqua dilutum. Apud Gallos aduenae humanissime excipiuntur hospitij, nullum eis denegatur officium, ad uictum omnia parata proponuntur. Apud Hispanos duriter & inciuiliter, ut itinere festus sibi cibum uicium quaerere cogatur. Id efficit quod Hispani non sunt in itineribus ita frequentes, nolunt tam largiter pro edulij pecuniam effundere: nec ad seruitia exhibenda ita sunt prouisi, ut nec principi cuius rusticus operam dignetur impendere, si uisum non fuerit. Sic inueni Hispanum de Hispanis scripsisse, qui nunquam Hispaniam uidi. Id quod Damianus quidam Hispanus coegit me annotare. Hispanicus sermo grauior. Gallicus suauior. Elegantiore inter Hispanos oratione Castellani latissimi populi utuntur: in Gallia uix scias quae urbs uere Gallice loquatur, ut sit sermo ille magis nobilium & curialium, quam alicuius certi loci peculiaris. Est etiam Hispanicus sermo latino propinquior, Latior solo Hispania, sed non ita populosa: aruo ditior, sed non mercatura negotiatio: nec tot redditus ex hac sicut ex illa regi colligunt. Gallici soli nulla ferè pars est ociosa, Hispanici plura sunt inculta & deserta loca. Aucupium et uenatio maior in Gallia, & plures altilib. etiam si carius emptis, uescunt. Ex Hispania in Galliam mercatores deferunt Serici, & omnis generis pannos, lanas, crocum, faccarum, orizam, oleum, alumen, grana tinctorum, gemmas & aromata ab Indis accepta

Merum

sermo

exercantur

nobilis

accepta. Ex Gallia in Hispaniam frumentum, Lineas telas, filium pastel, libros, & minora alia mercimonia, plurima, ut gladios, specula, acus, &c. Est in Hispania principum uirorum, Ducum, marchionum, comitum, & baronum ingens numerus. In Gallia est quidem nobilitum copia, sed maiorum dignitatum pauci admodum principes: quod regis opulentiam auget, qui solus omnia possidet. Duces numerantur in Hispania uiginti, quorum cuiusque annuus census quinquaginta ac sexaginta ducatorum millia consistit. Marchiones uiginti, tantundem ferè redditum percipientes. Comites sexaginta, quorum annuus redditus a decem ad uiginti milia est ducatorum, & aliorum plus quam quinquaginta. Alij uicecomites, barones, prouinciarum praefecti, quos uocant adelantados, uicereres, gubernatores, maritales, alcales, omnes principes uiri, mihi sunt incomperiti. Sunt ordinum equitum magni Magistri, ut Sancti Iacobi Alcantarae, Calatraue, Rodensium sancti Ioannis, Montese, equitum quos uocant de Christus, & alij cognomento Dauis. Horum cuiusque redditus millia ducatorum est quinquaginta & plus. Quo ad ecclesiasticas dignitates superior est numero Gallia, nam Archiepiscopos habet duodecim, Episcopos nonaginta sex: Hispania Archiepiscopos nouem, Episcopos quadraginta sex. Cardinalium in utraque par numerus, nempe octonarius. Apud alios inuenio duntaxat septem archiepiscopos in Hispania, nempe Tarraconensem, Caesaraugustanum, Toletanum, Compostellanum, Braganum in Portugallia, Vlixbonensem, & Granatensem. Redditus horum maiores in Hispania, ut unica Toletana ecclesia, ducenta millia ducatorum annuatim colligat, & solus Archiepiscopus octuaginta millia. Reliquorum omnium census & nomina describerem, nisi essem forsitan lectori morosus. Vice parlamentorum Galliae, quatuor sunt in

episcopos

parlament.

Hispania iuridici conuentus, in Castellia, Granata, Galicia, & Nauarra. Caeterum iurisperitorum & foro litigantium multo maior in Gallia numerus. Fidei quos uocant inquisitores in Marianos hereticos & Sarracenos magna sibi in Hispania uendicant auctoritatem, & seuerissime animaduertunt. Est aliud iustitiae genus mirabile, quod uocant Hermandad, est enim ciuium fraternitas iurata, ut in ictu campanae ex urbibus singulis multa hominum milia armati prodeant, & est qui deliquerit per uniuersam prouinciam persequantur, nuncijs cursoribus ad alias omnes ciuitates praemissis, ut penè impossibile fuerit euadere. Deprehensum palo uiuum alligatum sagittis conficiunt. Regna fuerunt in Hispania Maurorum tempore plurima, nuper quae reges totam obtinuerunt, Castellae, Aragonum, Portugalliae, Granatae, Nauarrae. Unus hodie Carolus Caesar rerum omnium potitur; Portugallia excepta, quae proprium habet regem. Inquietus est & magna moliens Hispanorum animus, felices sunt ingenij, sed quidam infeliciter discunt. Semidocti, iam se doctos putant, sapientiam maiorem quam habeant simulatione & uerbositate quadam ostentant, sophisticent plus satis diligunt; lingua Hispanica plus quam Latina in Academicis loqui gaudent, quin & Maurorum uocabula plurima usurpant: tandem multis nominibus & consuetudinibus barbarie conlunt. Ingenij sui monumenta in posterum & circumuicinas gentes ob linguae defectum raro producant, & ipsi semper aliunde libros emendicant. Illud certe barbarum a Gallis ceterum quod Hispanice foemina aurea uel argentea uirgula aurium ima perforant, gemma aliqua ut plurimum appensa. Ligneo etiam circulo uentrem ambiunt, ut latiore incessu pomposiores appareant. Nec domo egrediuntur, nisi famulorum praecedentium & ancillarum sequentium comitante caterua: Galli ergo uero simpliciter, & una uix pedisse

Hermandad

Regna Hispania

Hodie tamen multicultiores & synceriores emergunt

Aa 3 qua

glia ab Anglis Saxonibus Germaniæ populis qui eam incolere, & Britones ferè omnes in Valliam expulere, tertiam infulæ partem, quæ olim Cambria à Cambro Bruti filio uocata est. Partem uero infulæ inferiorem in Septentrionem uergentem (quæ antiquitus Albania ab Albanaco Bruti filio) Scoti occupant, à pictura corporis sic nuncupati, à quibus Scotia dicta, Gallicis amicissimi, Anglorumq; Regi maxime infesti. Hæc pars tenui freto ab occidente, Tuesti fluuio ab Oriente, & medio Ordolucis montibus, quos uocant Cheniet, ab Angliâ dirempta est. Indiscreti Scotorum habitus, indiscreta ferè omnia, eadem ferè lingua, iidem mores, subita ingenia, & in ultionem pna, ferociasq;. In bello fortes, in edie, uigilia, algoris patientissimi, decenti forma, sed cultu negligentior: inuidi natura, ac cæterorum mortalium contemptores; ostentant plus nimio nobilitatē suam: ut in summa etiam egestate sui genus ad regiam stirpem referant, necnon dialecticis argutijs sibi blandiuntur; gaudent mendacio, nec pacem colunt ut Angli. Lapidū carbonum ad calefaciendum est usus ita cōmunis, ut mendicantes à pratereuntibus eos in eleemosynam perant. Infula hæc Triangulari est forma, & Siciliæ maxime similis: quæ ab ortu Germaniam, à meridie Galliam, ab occasu Hyberniam infula & à Septentrione orchades 30. prospicit. Fluuij longitudo à Totenesta, in Cornubia, usq; Catenesiam in Scotia 800. millibus passuum: latitudo scilicet à Menenia, in Vuallia, usq; Dorobernium 300. millibus passuum: & ambitus 3600. millibus passuum constat. Cæsari commentarij lib. 5. uicies centum millibus passuum constat, nam latus contra Galliam à Cautio ad Dannonium 500. occidentale 700. tertium latus 800. miliaria continet. Loca sunt teperratioa, quam in Gallia, remissioribus frigidibus, caloribusq; optima frugibus, atq; arboribus, & alendis apta pecoribus; ac iumentis, quorum est ma-

Scotia

Triquetra Britannia

gnus numerus, & præcipue ouis, quia nulli sunt lupi. Vinum olim nõ gignebat, iam uero uineas habet in quibusdam locis, habet aurum, argentum, ferrum, plumbum, stannum, & carbonem abunde, hinc efferuntur pelles, & canes ad uenandum aptissimi, habet prægrandia flumina pisciosa, alternis motibus bis cottidie modo in pelagus, modo retro fluentia, habet fontes salinorum habet & fontes calidos, habet gemmas, margaritas, & lapidem Gagangum plurimum optimumq;. Dies longissimus horarum 18. deprehenditur, & æstate lucidæ sunt noctes. Hominum est infinita multitudo, qui diu (ut ait Plutarchus) uiuunt. Anglorum lingua ex populorum diuersitate cōposita, intellectu, scientia, & loquendi difficilissima est. In bello sunt intrepidissimi, optimi sagittarij, opulentissimi, & nercimonij uel maxime dediti, celebresq; nobili panno, ob bonæ lanæ copiam. Præter alia musicam, & lautas mentes proprie sibi uendicant. Caruleis sunt oculis, & facie adeo sunt uenusta, & statura procera, ut beatus Gregorius cum forte Anglorum pueros Romæ uideret uenales (alludens patriæ uocabulo) Bene, inquit, Angli dicuntur, quia uultu nitent ut Angeli, oportet illis iter salutis æternæ administrare: quod factum est, ut ait Beda, anno à uirgineo partu, 156. Lucio Britannorum Rege id per epistolam ab Eleuterio Papa postulante, Antonio & Commodio Rome imperantibus. Sūt in Angliâ Archiepiscopales sedes duæ, Cætuariensis & Eboracensis, Episcopales 19. ciuitates ferè 50. oppida 136. prouinciarum 63. Ducatus uero & comitatus pauci admodum. Hyberniam aliam infulam huic uicina quam Hyrlantiā uocant, Anglorum regi parat, ad occidentem posita, dimidio quam Britannia minor. Adeo pabulosa est, ut ibi pecuaria (nisi æstare à pastibus arceantur) in periculum agat faties. Nullum noxium animal gignit, non araneam, non ranam, nec alit aliunde inuecta. Omnia noxia

Lingua

Episcopus

Hybernia

anima

animalia ab alio asportata solo, pulueri infecta necat. Apes in ea non reperiuntur, mira cœli temperies, fertilitas insignis. Gens tamen inhospita, inculta, & crudelis. Venationi & ludis, magis quam agricultibus operibus dediti. Porro de Scotia & Hyberniam Polydorus ita scribit: Scotia alteri huius infulæ regnum, passim portus habetur, & aditus marinis aquis peruos, ite lacus, paludes, fluuios, fontes longeplenissimos piscibus, necnon montes & in summo montium æquatam agrum planitiem, pecoris pabulum uberrimum suppediatem, syluasq; feris plurimum abundantes. Quorum illa locorum commoditatibus etiam sustentata, minus unquam debellari potuit, cum ad syluas & paludes præsto ubiq; gentium sit profugium & ad famem tolerandam, ferinæ carnis ac piscium pastus. Circum Scotiam in Hybernico mari sunt amplius 40. infulæ, à Plinio Britannia dictæ, quas alij Meuanias, alij Hebrides appellant. Harum plures in longitudinem minimum patent millia passuum 30. in latitudine uero haud plus 12. In ijs Iona est, ueterum Scotorum regum sepulchris clara, incolæ autem omnes hybernice loquuntur, id quod declarat eos ab Hybernici originem ducere. Ultra Scotiam uersus septentrionem Orchades infulæ sunt numero autore Ptolemæo 30. partim in Deucalidonico, partim in Germanico sitæ oceano, quarum caput uocant Pamoniā, quod in ea locata sit episcopalis sedes, quæ sub Scoti imperio sunt. Infulani lingua utitur Gothica, quod arguit eos à Germanis oriundos. Statura sunt procera, semper sano ferme corpore pariter atq; mente; quo fit ut multo longissimam degant ætatem, & piscibus plurimum uictitant, nam terra continuo propemodum frigore obfita, multis in locis uix frumentum fert, arborem uero penè nullam. Post Orchades Thyle est, quam nunc illam dicunt. Ab ea unius diei nauigatione; ut ait Plinius, mare concretum, in quo

Orchades

Thyle

Islandia est, ad quam etiam nunc mercatores Angli pisces emendi causa in singulos annos ætate commeant. Et quia uersus Arcton ultima est, idcirco sunt, qui eam Thulen esse arbitrentur. Cæterum Scoti qui meridionalem incolunt partem multo meliorem, bene morati sunt, & ut humaniores lingua utitur Anglica, & cum rarè hic syluæ ignem faciunt ex lapide nigro, quæ ex terra effodit. Altera septentrionalem ac montosam, tenet genus hominum longe durissimum ac asperum, qui syluestres dicuntur. Hi sago & interiore tunica hybernico more, tincta croco amiciuntur, nudisq; genu tenus tibijs incedunt. Arma sunt arcus & sagittæ, cum ense admodum lato, & pugione una tantum ex parte acuto. Omnes hybernice loquuntur, quorum uictus in piscibus, lacte, caseo & carne cōsistit, quapropter magnum pecoris numerum habent. Differunt ab Anglis Scoti legibus & institutis, quia isti ciuile ius usurpant, uti cæteræ ferme gentes, illi uero municipale tantum habent. Quædam alia indiscreta sunt, lingua, sicut dictum est, eadem: idem habitus corporum, eadem in bello ferocia, ac nobilitati idem à pueris uenandi studium. Domicilia ruri angusta, stramētis aut palustris arundine tecta, in quibus ipsi pariter ac pecora stabulantur. Oppida extra fanum Iohannis, nullis sunt cincta muris. Valent item ingenio, id quod doctrina declarat, nam ad quantumque se applicant artem, in ea facile proficiunt. Hyberniam infula in Oceano inter Britanniam atq; Hispaniam posita, ab ortu habet ipsam Britanniam unius diei nauigatione propinquam: & Galliam ab Austro, Hispaniam trium dierum, ut aiunt nauali cursu affinem ab occidente: Oceanum infinitum à septentrione, nec multum distat à Scotia. Forma eius oblonga ad similitudinem ouis, ac à meridie, ut etiā Britannia est, in septentrionem protensa, ubi latior est. Hyberniam ab Hybero duce homine Hispano

Mores Scotorum

Forma Hybernia

spano nominatam ferunt, qui primus magna hominum congregata multitudine eam occupavit: siue ut alij sentiunt, id nomen tulit ab Ibero flumine Hispanie celeberrimo, quod illius accolæ primi insulâ habitassent: aut ab hyberno tempore, quia ad occidentem uergit, sed illud uerisimilius est, ut uel à duce Hispano uel à flumine Ibero dicta sit, quâdo Hyberni cum habitu corporum, tum uiuendi ritu atque moribus non ualde differant ab Hispanis uicinioribus. Scoti à Scythia profecti expulsis prioribus incolis, aliquandiu Hyberniam tenuerunt, ab seque Scotiam appellauerunt. Sed posteaquam illi longo post tempore Pictis sue nationis hominibus foedere iuncti supremam Britannie partem, quæ ad septentrionem uergit, occuparunt, & ipsi Hyberniæ sensim pristinum nomen reditum est, & pars illa Britannia à Scotis occupata, Scotia dicta est. Spacium Hyberniæ dimidio minus quam Britannia aestimatur, quod non amplius milliarijs 300. in longitudine, & 90. in latitudinem pateat. Ceterum solum & cœlum haud multum differt, nisi quod Hybernia montosior est, & aquarum abundantior, quippe quæ in æditissimis etiam montibus passim paludes & stagna habet. Mira cœli temperies, fertilitas terræ insignis, & si Hyberni agriculturæ parum studet. Nullum gignit uenenosum animal, nec aliunde illatum nutrit. maleficum habet lupum & uulpem: reliqua omnia animalia mansueta & corpore minora quam alibi. Hybernia omnis diuisa est in quatuor partes, quarum unam quæ ad austrum spectat Momoniam appellat, alteram, borealem Hultoniam, tertiam quæ ad orientum solis uergit, Laginiam: quartam occidentuam Connaciam. Parent regi Anglo, unde & mores imbibunt honestiores. Momoniam à Laginia Suerus flumen qui ad Watfordiam portum facit, quo ex Anglia breuior est transmissus, & à Connacia Sinneus diuidit, cuius principalis occidentalis oræ ciuitas est Lamiricum, quod Sinneo omnium

Fertilitas Hyberniæ

totius Hyberniæ fluminum maximo alluitur.

Nominum quorundam in Anglia & Scotia mutatio.

Iuerna Ibernica
Iuerna Irlandica
Bubinda flu. Slayne
Voluntij vsuntij
Regia Rigia
Albion Anglia
Deua flu. Dee
Tifobis flu. Conwey
Tuerobis flu. Abedeny
Ratostathybicus vska, vsk
Bolerium s. Burien.
Tamarus fl. Tone
Cantium promont. Kent
Ripa alta Roxenburg
Varar Dunbor
Celnus flu. Ale
Vedra flu. Ewre
Iamesa æstuarium Tamesis
Vodice Gansforda
Sacrum promont. Salanga.
Logia flu. Bone flu.
Blani Ebdmi
Mona insula Man
Britannia Albania
Nouius Cloit
Stuccia flu. Scynt
Tobius flu. Touue
Sabriana Seuerne
Ocrinij promont. Mons S. Michaelis
Ifaca flu. Ex
Cantuaria Canterbury
Loxa flu. Fryth flu.
Tuesis Tuuede
Diua flu. Swanspek
Abus flu. Humber
Oxellum Chestre
Alata castra Edenburg
Tuesis Berwick
Caturactonium Caerdulia
Mediolanium Manche ster
Lindum Lincolnia
Londinum London
Aque calidæ Bathe
Counium Dorcestre
Tamare Tauerstock
Legio Leiskerd
Vectis insula Wyht

Orrea

Orrea Newcastle.
Deuana Banburg
Eboracum York, Ghorck
Deuana Doncastre
Caleua Oxothia
Luentinum Fouuesland
Venda Brifstou
Vxella Kreckbornwel
Isca Excestre
Tolapap Teno, Tenet
Counos Schepey.

De Gallia.



Allorum nomen magno fuit olim Romanis, Grecis et Asiaticis terrori, capta dirutaque ab eis Roma, uictis Macedonibus, & subacta ea Asia parte que ab eis Galatia sine Gallogrecia dicta est. Mira foeminarum Gallicarum fuit & est fecunditas, ut plurimas semper emiserit Gallia colonias: ne hoc die potest Gallicum solum eos ferre, quum multam illam, inferioris sortis homines, in Hispaniam ac Germaniam quotannis migrent. Solum item fecunditas non minor, ut Itali & Hispani sepius soleant à Gallis frumenta desiderare, unde Mätuanus: terra hominum frugumque ferax. Galli primo dicti à lacteo et candido colore, γαλα enim lac dicitur. Franci hodie uocantur à Francis Germaniae populis, à quibus Gallia ferè tota subacta est. Si mores hominum nosse cupis, ignea mens Gallis, mobile pectus, rerum sitibundum nouarum, læti, alacres, & in conuiuia proni. Causidicorum nomen apud luenaalem obtinere Gallici, hodieque tenent, ut qui forensia litigia pro re interim minima concitent: quod Germani & Hispani nunquam nisi coacti faciunt. Vnde affirmare auisim plures esse aduocatos, procuratores, & tabelliones in una Gallia quam in decem Germanijs ac Hispanijs. Senatorum ordines, Parlamenta uocant, in aliquot urbibus pulchre sunt instituti, ut Parisijs, Rothomagi, Tolosa, Burdegaliæ, Gracinopoli, &c. Quatuor cuique praesides, & consilij plurimi.

Francia

Parlamentum

Hi quasi Druidum cœcilij successores de rebus magnis et appellatione remota sententias ferunt, Arresta uocant, quæ deinceps pro lege feruntur. Nec causidicis tantum, sed aliarum omnium disciplinarum professoribus est Gallia referta. Testis Parisiensis Academia, post ipsam Tolosana iuris peritorum mater, & alia plurimæ: sed omnium quæ in orbe sunt clarissima Parisiensis. Ad quam uniuersi ex Europa ferè Christiani ad theologiam, philosophiam, ac liberales cæteras disciplinas ediscendas concurrunt. Duodecim præterea uiros ex omni nobilitate electos, Fræcipares appellatos, à Carolo magni tempore obseruât Galli. Sex ecclesiastici, quorum tres duces, Remensis archiepiscopus, Laudunensis, et Lingonensis. Tres comites episcopi, Bellouacensis, Nouionensis, Catalaunensis. Secularium tres duces, Burgundus, Normandus, Aquitanicus: comites tres, Flandrensis, Tholosanus & Campanus. Horum sex nullus hodie in Gallia extat, ipsomet Rege illos sibi titulos uendicant. Flandriae porro comitatum Carolus Cæsar possidet cum Burgundiae comitatu, Holandia & Brabantia. Cætera quæ in Gallia tabula continentur, Rex ipse possidet, excepta Rhena ripa, hoc est, exceptis regionibus quæ Rhenum ab occidente contingunt, ut sunt Heluetia, Alsatia, Vastum regnum, Eyfalia, Brabantia, Geldria, &c. Lotharingia etiam proprium habet ducem, sicut et Sabaudia. Caletes Anglorum Regi par est. Helueticorum regio democratia regitur. De rege Gallia duo memoranda feruntur, de quibus tamen multi dubitant. Primum, quod sit in Remensi ecclesia uas crismate perennitèr dundans ad regis coronationem cœlitus missum, quo reges omnes linuntur. Alterum quod Rex ipse solo contactu strumas siue scrofulas curet. Vidi ipse Regem plurimos hoc languore correptos tagentem, an sanati fuerint non uidi.

Paris

Oleum cœlestis

De Gallia Strabo sic scribit. Gallia omni ex parte spargitur fluuijs. Quibusdam

dam oritur ex alpiibus, quidam ex Pyrene & alij ex Cemmene monte, qui prope Lugdunum desinit. Nonnulli horum fluviorum in oceanum, aliqui in mediterraneum mare erumpunt. Et sic naturae bonitate inuicem se habent amnes: ut ab utroque in utrumque mare facile sarcinae deportentur, pusillo terre stris itineris spacio, quum plurimum per amnes aut diuersos aut secundos deuehantur. Excellit autem inter fluvios Rhodanus, in quem ex multis locis aquae defluunt. A iunt praeterea nullam partem Galliae incultam facere, nisi ubi paludes aut syluae terrae colij prohibent. Vinum tamen non ubique cre scit praesertim in regionibus quae mare Anglicum attingunt. Vnde de Normandia scribunt, quod pecoris & piscium est ferax, frumenti uberrima, pomorum atque pirorum tam passim conferta, ut hinc portus sibi assatim exprimat, & ad externos copiose fructus exportet. Lanificij plebs studiosa est & bibax etiam pomacij. Gens omnis suapte natura calida, nullis exteris legibus obnoxia, moribus suis & consuetudinem, quam pertinaciter tuetur uilit. Normandis seu ut alij scribendum contendunt, Nortmannis, uicini sunt Britones seu Britanni, qui ex Anglia in eam concesserunt terram. Nam cum Britanniam insulam Britannicam, hoc est, Angliam inhabitaret, a Saxonibus suam modum vexati, fugam petierunt ultra mare, & terram apprehensam suo nomine signarunt, meliorem sortiti in eo fortunam, in tantum excreuerunt robur, ut qui pridem terram suam tueri non poterant, nunc alienam apprehensam non solum defenderent, sed ex ea reliquam etiam Franciam regibus fecere infestam semper contumaces, semper Francorum regibus infensi, usque adeo ut cum postea Nortmanni Galliae littora apprehendissent et ea excedere regum tenerent, adiecta est eis dem ducebis Nortmanniae etiam prouincia Britannie, licet male eis obediens, sicut prius male paruit Francis. Multis ta-

Fertilitas Gal
lis

Britones

Normandia

men seculis ducem fuisse sortita est Britannia usque ad tempora nostra, quo nouissimus dux Franciscus sola filia relicta decedens, Maximiliano spem eicie desponsandae filiae. Sed cum Maximilianus constituisset transire per Franciam, prauehit eum rex Francie Carolus octauus, sibi que puellam iunxit, & cum moreret sine prole successori suo Ludouico, pridem Aurelianensi duci & fororuo suo relictae coniugem habere fecit.

Veterum in Gallia nominum in recentiora transmutatio.

Carnutes Chartres
Garumma flu. Garon
Santonum portus Rochelle
Santones Xantongae
Cadurcenses Cahors
Auaricum Chateaufort
Auscij Auxitani
Augustonemetum Nevers
Segodunum Rodes
Biduacenses Normandia
Cemmenimontes Cebena
Bellocaci Batocenses
Andes Andegauenses
Morini Caleres
Iurassus Iura & Vogesus
Bellouacenses Beauuoyis
Menapij Geldrenses
Veromandi Vermandois
Triueri Treuerenses
Cathalanum Chalon
Ligiris Lorie
Pictones Poitiers
Lemouices Limosin
Bituriges Bourges
Aginnum Angolesime
Augusta Aux
Telauni Velave
Cumueni Bigorrenses
Calleti Caleres
Iulio bona Honfleur
Nannetes Nantes
Lutecia Paris
Adula Mons S. Gothardi
Atrebatum Arras, Artois
Tongri Brabantij
Nerui Tornacenses

Vestio

Vestiones Suestiones
Mediomatrices Metenses
Triboci Elsatenses
Heluetij Suicri
Vifontium Bisantium
Aqua sextiae Aix, Aqueusis ciuitas
Aqua mort Aygues moites
Tectosaces Langue doc
Nemausum Nimes
Rhedones Renes
Lingones Langres
Sequani Burgundij & Sunngoi
Allobroges Subaudi
Octoduri Seduni, Valisiani
Lacus Lemanus Gebenne seu Losanna lac.
Neustrij Normandi
Tuuronica Tours

Germania.



ermaniae nomen non tam uetustum est ut Teutonia. Nam scribit Berosus, Ianu, qui et Noe, Tuiskonem filium suum in Europam misisse, & illi tradidisse regnum a Tanai ad Rhenum usque, a quo Germani diu ab Italis & Gallis Tuisci uocati sunt: quod nomen adhuc in omnibus Germanorum ore uersatur. Vocati sunt & Teutones a Teutone nono rege, & Alemanni a Maño Tuiskonis filio. Germani uero longo post tempore ab exteris nationibus praesertim Gallis & Italis dicti sunt. Cuius nominis rationem esse putant, quod belli tempore fraterno animo communita cum illis tulerint pericula & successus. Vnde Strabo septimo Geographiae libro sic scribit: Trans Rhenum uersus orientem Germani habitant, gens forma & moribus non prorsus dissimilis Gallis. Dicit trans Rhenum, olim enim Galli omnia, usque ad Rhenum occuparunt, successu autem temporis bona pars Galliae ab Heluetia usque Brabantia iuxta ripam Rheni accessit Germaniae, ut hodie Rhenus non separet Germaniam a Gallis, sicut nec Danubius qui olim a meridie Germaniae fuit limes, Germaniam dirimit a Rhætis, Vindelicis & Noricis, sed iuga alpium

Teutones

ab illa parte Italiam fecerunt a Germania. Vndique enim tantum accessit Germaniae, ut duplo hodie maior sit, quam Straboni, Ptolemaei aut Plinij temporibus habitata est. Nam Germani omnes regiones & populos qui lingua utuntur Teutonice, sibi afferunt, quantumuis uaria sit huius linguae dialectus. Ceterum Germaniae omnes naturae dotes tantum uariant, cum ijs quae olim illi, si credimus exteris scriptoribus, fuerunt, adeoque ferè omnia aliter se habent, ut haec abunde possint esse argumento (si scriptores non mera somnia literis mandarunt) caelum & regionum naturam mutari, quantumuis philosophi hic reclamant. Sed domini uerbo obediunt omnia elementa. Hoc benedicente & aperiente manum, terra fert fructum suum, fertilitateque omnia implentur. Maledicente & manum claudente, sterilis redditur terra & omnia pereunt. Sic enim solet esse uicissitudo in donis dei, mutantur artes, animi, ingenia, & regna, fierique solent mortales post uaria accepta dona, affectatasque uictorias, arrogantes & molles, uitiisque ingnatum infinitis, quare dominus post longam patientiam puniens ingratos, aufert fructum a serenibus, maledicit terrae uni & transfert benedictionem in alium populum, ut illum quoque beneficis suis ad se trahat. Sic enim uidemus mutatam fertilitatem terrae praemissionis propter peccata populi, ut hodie uix sit habilis spiritus & tribulis ferendis. Et contra Germania quae scribitur olim fuisse barbara, horrida & infœcunda, semper autem bellicosa aliisque populis fortior, ut solet esse gens laboribus indurata & exercitata, partemque ciuilibus imbuta moribus, uisitata a domino uniuersae terrae, ex gratia eius talis facta est regio, ut uix unquam alia fuerit, uel fertilior magisque habilis ad omne genus fructus producendos, uel felicitior ingeniorum animorumque bonitate, magnitudine & praestantia. Quibus enim, quae so, gentibus in ulla cedit arte, imò quos populos non longo interuallo post se relinquit.

Mutantur terrae & ingenia

Bb

quid? Aut quid habent alia? Europæ re-
giones, quod non habet quoque Ger-
mania? Legunt Germani aurum in Rhe-
no, Arola & alijs quibusdam fluvijs,
habent plurimas ferri, argenti, & alio-
rum metallorum mineras, habent in-
numeros fontes, unde salis abundantiam
hauriunt, habent plurima, optima
& diuersa uina, abundant frumento,
ut etiam hisce temporibus experti si-
mus, Italos panem quæfisse apud Ger-
manos. Multæ passim salubres scaturi-
unt thermæ, ubi montosa est terra, pe-
cuarie rei opera impenditur, & ubi ne-
moroſa, ibi ingens uis picis colligitur,
praesertim in nigra & hercynia sylua.
Planicies terræ uestitur pulcherrimis
& fecundissimis uinetis & pomarijs:
amnes omnes Germaniam rigantes,
qui infiniti sunt, piscosi sunt, sicut &
nullus lacus est, qui maximi & pluri-
mi iuxta alpes inueniuntur, qui non pro-
prium quoddam piscium habeat ge-
nus. Quam uero populosa sit Germa-
nia, quot insignibus decoretur urbi-
bus, ciuitatibus, oppidis, castellis, arci-
bus, uillis, pagis et monasterijs, dici ne-
quit. Longe hodie abest, quod L. An-
neus Seneca in libro de gubernatione
mundi in hunc modum scripsit de Ger-
manis: Errat, inquit, incertis sedibus,
perpetuas habet hyemes, solum est in
foecundum, nullas habent eges, uena-
tionibus uiuunt, ubi eunq; nox fessos
laboribus deprehendit, cubat sub fron-
dibus aut in speluncis foueisue, &c.
Linius putat Germaniam totam nihil
nisi horridam syluam esse, ad quam nullus
unquam mercator uenit. Idem scribit
Tacitus & Cæsar. At si scriptores isti
iam cernerent Germaniam, non pos-
sent non suffundi magno rubore, uiden-
tes eam tam excultam, ut nulli alteri ter-
ra in fertilitate, opibus & gradibus di-
gnitatu cedat. In nulla enim alia licebit
inuenire tot principes, duces, latgraui-
os, marchiones, comites, barones, no-
biles, episcopos & abbates amplissi-
mis suffultos ditionibus, ut in Germa-
nia. Habuit olim infinitos ferè popu-

verissima hæc sunt

Alia hodie quæ olim Germaniam facies

los, si credimus Straboni, Tacito &
Ptolemæo, sed quorū nomina ampli-
us non extant, præter pauca quædam, ut
sunt nomina Sueuorum, Boiorū, Hel-
uetiorum, Frisiorum, & Longobardo-
rum, quæquæ Heluetiorū nomē uulga-
ribus incognitū sit: & his nostro æuo
successerunt alia infinita penè uocabu-
la, quibus & populos & terras quas in
habitant exprimimus. Maiores regio-
nes peculiaria habent nomina, ut sunt
Heluetia, Alſatia, Vuestricha, Eysa-
lia, Brabatiā, Holandia, Sueuia, Hasso-
nia, Bauaria, Fræconia, Thuringia, Sa-
xonja, Frisia, Pomerania, Aulſtria, Sie-
ſia, Misnia, &c. Minores uero plerūq;
desinunt in syllabam gew, ut sunt Ere-
gew, Sunggew, Brisgew, Hegew, Al-
gew, Vuafgew, Ringew, Reichgew,
Zabergew, Nortgew, Bintzgew, Lech-
gew, Kleckgew, Buchsgew, Lintzgew,
Meingew, &c. Maiores regiones sin-
gulæ olim & quædam adhuc habet du-
ces aut alios principes, ut dux Sueuiæ,
dux Saxonij, dux Geldriæ, dux Po-
meraniæ, dux Fræconij, dux Bauariæ,
dux Aulſtriæ, dux Lotharingiæ, Land-
grauus Hassoniæ, &c. Quidam tamē
habent à metropoli aut alio insigni lo-
co denominationem, ut dux Brunſui-
censis, dux Wuirtembergensis, dux Lu-
nenburgensis, dux Cleuensis, Marchio
Badensis, Marchio Brandenburgensis.
Idem sentiendum de episcopis seculari-
bus. Seculares uoco, qui ditionē tem-
poralem administrant, habentes sub se
terras & gentes. Itaque totius Germa-
niæ ditiō distributa est in infinitos ferè
rectores, nēpe duces, lādgrauos, mar-
chiones, comites, barones, nobiles, epi-
scopos, abbates, & ceteros quosdā spi-
rituales, exceptis aliquot ciuitatibus,
quæ imperatorem immediatum agno-
ſcunt dominum, & propterea imperia-
les uocantur, ex quibus tamen aliqua
principib. aut episcopis sunt impigno-
rata, & quædam libertate donata.

Sunt autem istæ ciuitates imperiales.
Aquisgranum Alen
Antuuerpia Augusta Vindelic.
Argen

Argentina
Basilea
Bernheim
Bisantium
Buchorn
Campen
Colmaria
Curia
Dauentria
Dinckelſpuel
Duern
Egra
Ezlinga
Frænckfordia utraq;
Fridbergum
Gelnhufen
Gottingen
Gamundia
Hagenoia
Hall in Thuringia
Hamburgum
Hna
Kaufbuern
Keiserlutern
Landoia
Leukirch
Lucerna
Meidenburgum
Metis
Mülhufen utrunq;
Northufen
Numagen
Odemheim
Oppenheim
Pfullendorff
Rauensburgum
Rotenburgū iuxta
Rofzheim
Rutlingen
S. Gallus
Selestadium
Spira
Synfurt
Treueris
Yberlingen
Vungen
Vuestalia utraq;
Vuyla in Sueuia
Vuinſzheim
Vuormata

Berna
Biberacum
Bopart
Bopfingen
Colonia
Constantia
Dortmund
Durckheim
Erdfordia
Friburgum
Gengen
Groningen
Gofzlaria
Hall in Sueuia
Heltprunna
Heidesfelt
Ingelheim
Keiserſpergum
Kempten
Lindoiā
Lubeca
Lunenburgum
Memmingen
Moguntia
Nürnbergā
Norlingen
Offenburgum
Ratispona
Thuberum
Rorwyla
Schaffhufen
Solodurum
Superior Ehen
Tygurum
Vlma
Vuyrd
Vuetzlar
Vuimpfen
Vuiffenburgum

Intra Germaniam omnia nomina mutata

Inter istas quædam sunt, licet pauca,
quæ uetera nomina in hunc usq; diē re-
tinēt, ut sunt quæ extra antiquos Ger-
manij limites sitæ inueniunt, nēpe Co-
lonia, Moguntia, Argentina, Constan-
tia, Augusta, &c. Intra Rhenū uero &
Danubiū nec unā inuenies ciuitatem,
quæ pristinum retinet uocabulū, sed cō-
iecturis arguimus illam olim sic uel sic
appellatam. Idem ferè sentiendum de
tam uarijs Germaniæ populis; quos
Cornelius, Strabo & Ptolemæus com-
memorant. Porro in Heluetiā & Rhæ-
tia, quæ extra Germaniā olim fuerunt,
plurima inueniuntur loca quæ antiquā
appellationem non penitus amiserunt
ut sunt:

Pes Clauium Pustlaff
Modoetia Montſchen
Lucus Gauri Lowertz
Triumpilini Trypleuen
Clarona Glarys
Rhætium Ratzuns
Septimus mons der settmer
Perninna der Berlingen
Aeni ortus Engadin
Fabarium Pſeuers
Vallesij Thalſiffer
Interlacus In der Lappen
Vrfaflu. die Klüs
Taurisci Vren
Suedi Switz
Lacus Podamicus Bodensee
Abbatis cella Appenzell
Arbor felix Arben
Augusta Raurici Augst
Tauracus Pagus Turgew
Vallis de Oſcela Eschental
Vallis Telnia Vellin
Adula mons der Vogler
Summa alpes der Gothart
Lucumonis mons der Luckmahies
Brigantium Bregentz
Tygurum Zürich
Tugum Zug
Aetuati Tautsch
Leucum Leck
Clauena Cleuen
Curia Chur
Bb 2 Italia



Italiam olim Hesperia, ab Hespero Adatis fratre dicta est, siue (ut Macrobius inquit) ab Hespero stella, quod illius occasui subiecta sit. Est regio, metallis grauida, ubique uitalis, & perennis salubritas, eximia coeli reperies, campi fertilitas, aprici colles, innoxij saltus, opaca nemora, munifica sylvarum genera, mira frugum, uinum, & olearum fertilitas, nobilia pecori uellera, opima tauris colla, perspicui & piscosi lacus, flumina fontesque saluberrimi, portus plurimi. Ipsa autem ad mortales iuuandos, in maria procurrans, & uelut gremium omnium gentium commercio pandens, ut ferè dicta sit à quibusdam, terrarum omnium alumna, atque eadem parens, coelestium prouidentia electa, quae sparsa congregaret imperia: molliretque effratarum gentium ritus, discordes ad colloquia linguas, munere literarum, latinoque sermone congregaret. Color Italicae, & statura penè diuersa est: in cisalpina Gallia, Venetorum recessu, color uulgo candidus, cultus & sermo accurati or. Contra in Hetruriae tractu, Latia, Campania, & Brutijs, capillus niger, breuior statura, & macilenta, sermo & cultus simplex. Non iidem omnibus mores, aut uiuendi ritus, nec iura eadem. Pontificiohi, Caesareo illi, alij municipali iure potissimum utuntur. Omnes id commune ut frugaliter uiuant, nitide uestiantur, tonso capite incedant, perbreuib; Hispanicis pallioli coniecti, crura ostentantes. Veneti, quorum urbs terra marisque opibus maxime pollet laxiore uestiuntur toga, qualem Graeci, Turcae, Russiani, ac reliqui septentrionales usurpant. Maiorum suorum habitu ita delectantur, ut sapissime eas uestes gestent nepotes, quas tritau gestarunt. Abundant consilio, in loquendo tardi, & pronuntiatio insuauis, ridicula quadam magnificentia, uerbis magis quam factis officiosi. Fingunt condonare iniurias, sed si quando occasio

Mira salubritas et fertilitas Italiae

Color

Mores

Veneti

nem nanciscuntur, recrudescit animus in iniuriantem. Mediolanenses Gallis exosi, uicissim tam illos quam Hispanos odientes, neutris satis confidunt, quos tamen ferre coguntur. Oratio eorum rudis, sermo concitatus: sed multo rudior & molestior Pedemon-tanorum, in bello non ualent nisi mul-ti simul. Genuensium oratio ridicula neque literis consignari potest: elegans tamen eorum uestitus, ut neque sagati sint, neque togati. Consilio & fide sibi non admodum constant, ad rebellandum apti, inhospitales sunt, & beneficiorum immemores. Tuscorum lingua inter Italos commendatur, magni semper fuere sacrificuli, ut qui Romanos olim multas in deorum religione ceremonias edocuerunt, in uniuersum magis adhuc superstitiosa gens quam pugnax. Superba Roma, gentium imperio uiduata, sedes facta summi pontificis. Assistunt ei purpurati cardinales quadraginta sex. Zelotypi sunt Romani, & uindicant se uerissime uxorum adulteria. Pistorien-ses Italorum factiosissimi, sunt partim, ut uocant, Panchiati, Gibellinorum sectae, qui imperatoris partes defendunt: alij dicti Cachellierij, Guelphi, qui regis partes sequuntur. Neopolitani omnium consilia respuunt, syluestres, loquaces, adulatorem, iniuriarum stitenui ultores, beneficiorum maxime memores. Fumosas in adamatis foeminis im-agines quaerunt, minio & cerusa larua-tas, neque amant nisi sit elato animo, & ancillarum gregem secum ducat. Hispanicum sermonem affectant, ac eorum iustar equis insidit, hastiludia exercent, summa corporis dexteritate nunc in hanc, nunc in illam partem fle-ctunt. Splendide uestiuntur, opobal-sama spirant, plus sacchari quam panis absumunt, caulibus etiam uestiuntur libentissime. Irrident Neapolitani Ca-labros, Calabri Appulos, hos autem omnes Romani, Romanos Hetrur-sci, quos & alij uicissim irrident: quin & mortales ceteros omnes irrident Ita-li, con-

Mediolanenses

Genuensium

Pistorien-ses

Neapolitani

Sardonicus ri-s

li, contemnunt, & barbaros appellat: cum sint ipsi tamen nunc Hispanis, nunc Gallis, nunc Germanis praedae expositi & plane domina gentium redacta sit in seruitutem.

De Sicilia.

Sicilia Romanorum horreum, sexcentis ac duo deugini passuum millibus ambitu patet, à Possidonio, quem sequitur Diod. Siculus, stadijs quater mille & quadringentis definitur, quondam Brutio agro cohaerens, mox interfuso mari auulsa ad mille & quingentos freti latitudinis passus: in eorum uorticoso freato Scylla & Charybdis, ambo clara saeuitia. Primi eam habitasse ferunt Ibe-ri duce rege Sicano, unde dicta Sicania. Succedit Siculus Neptuni filius cum amplissima Graecorum manu. Trianguli figura tribus promontorijs Peloro, Pachyno & Lilybaeo clauditur, atque ob id Trinacria ueteribus appellata.

Sicania

Trinacria

De Sardinia.

Sardis Hercule procreatus, cum magna multitudine à Libya profectus Sardiniam occupauit, & ex suo uocabulo insulae nomen dedit. Haec in Aphricomari, facie uestigij humani, tam in Orientem quam Occidentem latior prominet, sermè paribus lateribus, quae in meridiem & septentrionem uergunt. Terra patens in longitudine miliaribus 140. In latitudine 40. In ea neque lupus, sed solifuga rantum animal exiguum, hominibus perniciosum inuenitur. Venenū quoque non nasci ibi, nisi herba, per scriptores plurimos & poetas memorata, Apiaastro similis, quae hominibus risum contrahit, & quasi ridetes in terimit. Fortes habet Sardinia calidos, infirmis medela praebentes, furibus caecitatē, si sacramentum dato, oculos aquae eius tetigerint.

De Corsica.

Corsica insulae exordium Ligures dederunt, appellantes eam ex no-

mine ducis. Nam mulier quaedam Ligur Corsica nomine, cum taurum ex grege, quae prope littora regebat tran-natare solitum, atque per interualla, corpore aucto, remeare uideret, cupiens scire incognita sibi praebula, taurum è ceteris digredientem, usque ad insulam, nauigio profectura est, cuius regressu, insulae fertilitate non cognoscen-tes, ligneis ratibus illuc profecti sunt, eamque nomine mulieris auctoris, & ducis appellauerunt. Haec Graece Cyrene insulae dicitur, à Cyno Herculis filio inhabitata.

Cyrne insula

Proprium quorumdam Italico- rum nominum uulgaris interpretatio.

Histrina	Histerich
Tergestum	Triest
Forum Iulium	Friul
Athesis	Etsch
Tridentum	Trient
Patauium	Padua
Ticinum, Papija	Paphi
Mare Adriaticum	Venetum
Nicæa	Nisa
Genua	Genoua
Etruria	Toscana
Neapolis regnum	Terra laboris
Pæstum	Polycastro
Leucopetra	Bona
Lacinium promont.	Colone
Tarentum	Taranto
Hydrus Hydruntum	Otranto
Brundisium	Brendesium Brandisio
Sipus Sipontum	Siponto
Apeneste	Manfredonia
Peligni	Abrucini
Piceni	Marca Anconitana
Potentia	S. Maria de I. r. c. b.
Pisaurum	Pesero
Ariminum	Rimino
Galli Boij	Romandiola, Romagna
Padus fl.	Po
Lacus Benacus	Garde lacus
Carni	Marcha Taruifina
Sclauonia	Sindon
Aquileia	Izar
	Bb ; Cxno

Cænomanni	Lombardia
Bergomum	Bergamo
Brixia	Brescia
Verona	Berna
Insubres	Mediolanenses
Mediolanum	Meiland
Nouaria	Nawer
Augusta Taurinorū	Turin
Centrones, mons	Cinesius, mont cinis
Forum Claudij	Tarentasia
Placentia	Plagenza
Regium	Rezo
Bononia	Bologna
Fauentia	Faenza
Forum Liuij	Forliuio
Tuscia	Tosconia
Florentia	Firenze
Perusia Perusium	Perugia
Aucula Aquula	Aquapendens
Vetulonium	Viterbo
Sena	Siena
Falerinum	Montislacon
Septempeda	S. Seuerinus
Firmium	Ferino
Vmbri	Spoletani
Forum Sempronij	Fossembrone
Nagnia	Narnia
Nursia	Norcia
Marsi	Aprucium
Pregutij	Abruz
Amiternum	Aquila
Lanubium	Lauinium
Peligni	Valuenses
Drepanum	Trapani
Panormus	Palermo
Agrigentum	Gergento
Syracusa	Saragosa
Aetna	Gibello monte
Pachynū promont.	Cauo pascinio

De Dania

Dacia seu Dania olim uocata fuit Cimbrica Chersonesus & Italia, fuit tunc sub ditione Saxonū. At illi iugū abijcientes elegerunt propriū regē. Hi itaq; quinquaginta annis ante Christū natū exierūt cum uxoribus & filijs terrā suā, petitori nouas sedes, & transmissio Rheno apud Vuestphalos, acceperūt multas ex Gallia gētes

Cimbri

secum, petentes Italiā. Et priusquā per Alpes Italiā attingerent, longo circui tu trāseuntes Macedoniam & alias regiones uastauerunt: quibus cū Romani obuiare contenderent: caesa sunt ab eis 80. millia peditū, calonū uero atq; lixarum 40. millia. Et id uocatur apud scriptores Cimbricū bellū. Deinde uastata Ethruria & omnibus locis circa Rhodanū, tādem cum Cimbrī se diuisissent à Teutonibus et Gallis, quibus prius sociati fuerant, Cimbrī à Romanis apud Athesim, Teutones uero sub alpihus ad Aquas sextias, occisi sunt. Sub Henrico primo atq; filio eius Ottone magno, conuersi sunt Dani ad fidem Christianā, fundatūq; apud illos tres episcopatus, uidelicet in Sleswic, in Ripen et in Aldēburg Holsatię. Est Dania peninsula, quā, ut diximus, Cimbrica uocat, cōprehenditq; regnū illud plurimas insulas, inter quas tenent primas Selandia, in qua est Coppēhagen regia sedes illius regni, deinde est Fionia, Islādīa, & Orcades insulę. Obtinuit quoque circa annū Christi 1398. rex Daniae alia duo propinqua regna, Noruegiam & Sueciam. Ultra Noruegos sunt homines semiferi & quasi bestiales, quos uulgo Lapones uocat, cum quibus nullum commercium linguę nauigantes habent, sed signis tantum et nutibus cōmutare ferunt. Islandia sonat glaciale terram, appellata à ueteribus Thyle extenditurq; inter Austrū & Boreā 200. prope germanicorum miliariorum longitudine. Scribuntur multa mirabilia de ista insula, inter quę numerat rupes illa, quā uocat Hegleberg, quę perpetuos spiratigines, putaturq; carcer esse sordidarū animarū. Cōperiuntur etiā illic spiritus se exhibentes manifestos humanis ministerijs. Submersorū siue alio uiolēto casu enectorū spectra sese offerūt congressibus notorū hominum tam manifesta, ut tanquā uiuentes accipiātur ab ignaris mortis illorū data dextra, nec reprehenditur error priusquā spectrū disparet. Ab his septentrionalibus regionibus, praesertim ex Gothia, quę et Scadinauia, saepe magna colluuius hominū erupit, occupaturi alias terras, nouas quę quæsiturae sedes. Hinc enim p̄dierunt Gothi, Gepidae, Rugi, Vandalī, Heruli, Turcilingi & Vuinili, qui postea à prolis barbis Lōgobardi dicti sunt, de quibus multa apud historicos inueniuntur.

Cimbricū bellū

Selandia

Lapones

Islandia

Hegelberg

gionibus, praesertim ex Gothia, quę et Scadinauia, saepe magna colluuius hominū erupit, occupaturi alias terras, nouas quę quæsiturae sedes. Hinc enim p̄dierunt Gothi, Gepidae, Rugi, Vandalī, Heruli, Turcilingi & Vuinili, qui postea à prolis barbis Lōgobardi dicti sunt, de quibus multa apud historicos inueniuntur.

Sclauonia.

Sclauoniae uoce accipiuntur Stiria, Carinthia quę et Illiris, Dalmatia, Croatia, & Coruatiā. Lingua uero Sclauonica utuntur plurimę gentes, nēpe Bohemi, Poloni, Lithuani, Russi, Moscouitę, Bulgari, Carni, Bosnię & multi alij populi. Excipiuntur Vngari qui propriā habēt linguā. Stirij populi sunt agrestes & strumosi, adeo quod in ingenti struma, ut ipsis loquelam impediāt, & mulier lactans post tergū perinde atq; faccū reijciat ne infanti impedimento sit. Sunt autē Stiriani cultu & sermone Germani, praeter Draui ac colas, qui Illirica utuntur lingua. Sal ibi coquit, quod ad finitimas deserit gentes. Regio ferri et argēti est ferax, montana plurimum praeter quā ad ortum uersus Pannoniā. Dicta olim fuit Valeria. Carinthia mōtana est regio, multaq; in ea ualles & colles feraces tritici, multi lacus, multi amnes, quorū praecipuus Drauus. Bosna olim fuit Mœsia superior, subactaq; est à Turca anno Christi 1461. Dacia olim, hodie in uarias est diuisa prouincias, nempe in Transsylvaniā, Rasciam, Seruiam, Septem castra & Bulgariā. Transsylvaniā uulgo uocat Zipserland & Rasciam Retzen, Septem castra Septemburgenses et Seruiam Syrien. Septemburgenses in medio Sclauonicę linguę loquunt Germanice, sicut Bohemi inter Germanos loquuntur Sclauonice.

strumosi

Carinthia

Transsylvania

Bohemia.

Habuit Bohemia olim populos Quados & Marcomannos, includiturq; finibus Germaniæ. Latitudo eius longitudini ferē par est, cingiturq; sylua Hercynia tanquam natiuo

muro. Albi fluuius media irrigatur, atq; quodam alio Multauiō nomine, ad cuius ripā Praga sita est, amplissima urbs & totius regni caput. Fuit à multis annis Ducatus, uocatus quę est primus dux Zechius, licet alij Primislaū Pragę fundatorē, primū uelint esse ducē. Anno Christi 1086. dux Bratislaus factus est ab Hērico quinto primus rex, additaq; sunt regno Slesia, Lutfnitza & Morauia. Huic successerūt in regno filius & posterī Vladislaus, Vladislaus, Przemisel, Vuentzeslaus, Przemisel, Vuēzeslaus. Et hic moriēs sine filio, unicā filiā eius Elisabet cōiugē accepit Ioānes comes Lutzelburgēsis filius Hērici septimi imperatoris, fuitq; regnum Bohemię ferē ducentis annis sub comitibus Lutzelburgensib. Huic successit filius Carolus nonus Bohemię rex, factus quoque Romanorum rex, quartus nomine, & hic supra modum ditauit Regnum Bohemię, sed nō sine iactura Romani imperij. Idem Carolus anno Christi 1360. fecit ex episcopatu Pragēsi archiepiscopatum, & deinde anno 1370. instituit Pragense gymnasium, quod durauit usque ad annum 1408. tūc ob Hussiticum dogma fuit translatum ad Lipsiam Misnæ oppidum. Patri successit filius Vuēzeslaus in utroq; regnō, cui deposito successit frater Sigismundus. Qui Sigismūdo successerūt, uide in genealogia regū Vngarię. Porro solum Bohemię est ferax hordei & tritici, abundat quę pecore & piscibus: olei autē sterilis est, quemadmodum Germania ipsa. Vino nō omnino caret, ceruisiam optimam facit, quę Viennam usq; uehitur.

Praga

Regnum uenit ad Lutzelburgensib.

Pragense gymnasium

Vngaria.

Vngaria nunc ea regio est, quę olim Pannonia inferior fuit, licet illa non tam late patuerit ut hodie Vngaria. Fuit autem terra illa ab antiquis temporibus diuersarū nationū diuersorū. Gothos pepulerūt Huni, & Hunos excluderunt Longobardi. Qui cū 42. annis eam regionē possedissent, anhelātes pro Italię acquisitione, Hu-

Vngaria dicitur forium multarum gentium.

Attila Hunis

nis iterū locū dederunt. Creantes autē Huni Attilam regē, ferē totā Europā inde oppugnaverūt, habentes in uno exercitū decies centena millia armatorū. Attila uero hic erat titulus: Attila filius Bendeucum, nepos Magni Nimbroth, educatus in Engaddi, gratia dei rex Hunorū, Medorū, Gothorum atq; Dacorū, pauor orbis & flagellum dei. Quum igitur Huni per multos annos Vngariam exterarū nationum rapinis ditassent, circū dabant terram suam no uem circulis, quos hagas Germani uocant. Quorū singuli ita stipitibus quer nis siue fagineis extructi erant, ut de margine ad marginem uiginti pedum spacium tēderetur in latum, totidemq; erigeretur in altū. Cautas autem uniuersa, aut durissimis lapidibus, aut tenacissima creta repleret. Porro superficies uallorum eorundē integerrimis cespitibus tegeatur. Inter quorū con finia, arbutulę plātę erāt, quę abs cissā, proiectę, ut plurimum herbas & frōdes proferebāt. De primo autē cir culo ad secundum uiginti miliaria teu tonica protendebāt, & inde totidem ad tertiu & ita usq; ad nonum, quam uis alius alio semper contractior erat. Intra hos aggeres uici uillę ita cōsti tutę, ut ab una ad aliam uox hominis audiretur: erantq; edificia ualidissimis muris pręmunita. Tubarum clangore unus circulus alteri cuiusq; rei cer ta signa dabat. Hunc immanem popu lum Carolus Magnus octo continuis annis oppugnavit & tandē expugna uit. Interijt in illo bello omnis nobilitas Hunorum, inuētusq; est indicibilis auri & argenti thesaurus intra hos cir culos, p̄sertim in regia ipsa, Buda scili cet, a Buda Attila fratre sic appellata. Deletis itaq; pro maiori parte Hunis, circa annum Christi 900. sub Arnol pho imperatore, uenerunt ex Scythiæ partibus Vngari, & relictis in Panno nia Hunis seie iunxerunt, coeperuntq; instar Hunorum excurrere & Germa niam uastare, donec ab Henrico pri mo cęsi, domi aliquandiu remanere co

Carolus 8. an nis expugnat Hunos

Vngari alia gens

acti sunt. Postea anno Christi 954. cum rursus in Germania grassarentur, cęsi sunt ab Otrone primo apud Augu stam Vindelicorum strage magna. Anno deinde 1006. conuersi sunt ad Christi fidē per Gisela sancti Hen rici sororem, quam Vngarorum dux uxorē accepit, appellatus in sacro ba primate Stephanus. Huic Stephano successerunt in regno filius & posteri hi, Petrus, Andreas, Salomon, Bela, Ladislaus, Geisa, Colomanus, Stepha nus, Bela, Geisa, Stephanus, Bela, Eme ricus, q̄ obiit anno 1200. Ladislaus, An dreas, pater Landgrauie sanctę Elifa beth, Bela, Stephanus, Ladislaus, An dreas, Carolus, Robertus, Ludouicus, cuius frater Andreas fuit rex Sicilia, Sigismūdus filius regis Bohemię, qui ducta Maria filia Ludouici regis Vn garię, per eam factus est rex Vngarię. Et cum hic solam filiā post se relinque ret nomine Elisabeth, per eam transla tum est utrunque regnum Bohemię & Vngarię ad duces Austrię. Nam dux it eam Albertus dux Austrię & impe rator. Huic successit filius eius Ladis laus, qui tamen mortuus est antequam uxorem duceret. Habuit autem foro rem, quam duxit Casimirus rex Polo nię, factus per eam quoque rex Bohe mię. De regno uero Vngarię facta est concertatio. Imperator enim Frideri cus usurpauit sibi regni illius titulum, quod inter uirilem successionē nemo ipso esset ppinquior, at Mathias Vai uoden prauenit eum, hactamen con ditione, si moreretur sine uirili pro le, regni hæres fieret dux Austrię, id quod & factū est. Interea autem Cas mirus rex Polonię, qui filiam unicam duxerat ultimi regis Bohemię & Vn garię, genuit filium Vladislaum legiti mum heredem regni Bohemię & Vn garię, cum quo ita conuentum est, ut fi lius eius Maximiliani neptem uxorem duceret, sicq; utriusque regni fieret hæ res, id quod postea factū est. Nam Lu douicus filius eius uxorem duxit Ma riam filiā Philippi regis Hispanorū, Caroli

Vngari ad Christi cę

Mathias Coruinus

Caroli imperatoris sororem, qui cum anno Christi 1526. a Turcis occidere tur nullumq; semē relinqueret, successit ei Ferdināus, qui sororem eius uni cam utriusque regni heredem, ut quidam uolunt, uxorem habuit.

Polonia.

Polonia, quę olim Sarmatia, regio est uasta & plana atq; nemorosa. Est & pascuis idonea atque uenatione diues. Habet equos syluestres, & bo ues feros quos Romani uros uocant. Mellis copia est illis atq; Ruthenis tā ingens, ut non satis loci super sit, qui bus illa recondant. Arbores namque omnes & syluę nigricant aluearibus. Habet & salis maximam copiā, quod maximum toti regioni pręstat emolu mentum, quo nulla regi ipsi in toto re gno maior gaza extat. Nam sub terra exciditur ingentia salis saxa, & supra terram aliud sal ex aqua decoquitur. Anno salutis 994. eruditus Adelbertus episcopus Pragensis Bolislaum du cem Polonię in fide catholica, conuer tit que ad Christum. Regnum uniuersum in quatuor uelut regiones diuisum, quas in orbē rex quorannis inuisit. Sin gulę ternis mensibus alunt regem, re giumq; comitatum. Et si casu is in una regione diutius māserit, nihil debetur ipsi amplius. In Cracouia celebri et am plissima urbe, regia est, totiusq; regni gaza. Caterę ciuitates parum nitidę sunt ex maceria domus ferē omnes cō positę, plerq; luto collinitę. Gens in uniuersum prudens, multaq; comita te in hospites. Bibacissimum genus ho minum totius septentrionis, sed rarus uini usus, ignotusq; genti omnis uinea rum cultus. Facticia ex tritico alijsq; generibus seminum potio in usu est. Plumbum duntaxat ex omnibus me tallis fodiunt Poloni.

Lituania.

Lituania Polonię connexa, ma gna sui parte palustris et nemoro sa, & ob eam rem difficilis aditu. Hęc

me commercia cum Lituaniis sunt ha bilicra, paludibus & stagnis, alta gla cie concretis, niueq; superinfusa, fiunt omnia mercatoribus peruia: Quo fit, ut uelut alto mari, quando nulla certa sit uia aut semita, sydera signent iter. Sydera indicat. Accolarū diuitiæ sunt pecora pellesq; multigenarum ferarum. Cere ac mel lis abundans est terra. Sermo genti ut Poloniis. Caput regionis Wilna est, epi scopolis ciuitas, & est tantę magnitudi nis, quantę Cracouia cum suburbijs omnibus. Domus tamen cōtiguę non sunt in ea, sed ueluti in rure horti inter mediant & pomaria. Est Lituania am plissimus ducatus, plurimum in Aquil onem uergēs. Nam habet Wilna poli eleuationem grad. 57. Fuit hæc regio aliquando sub principe Kiouensi, do nec proprium fecerunt ducem, & ex teros populos sibi tributarios fecerūt. Anno Christi 1386. conuersi sunt ad fi dem Christianam. Tunc quoque dux Vitoldus, uir bellicocissimus, adiecit ducatu suo ducatum Plescouensem, ducatum Nouogrodiensem, cuius Me tropolim uocant Nugardiam, & ducatum Smolnēsem. Est & Nouigrodum urbs hodie in Lituania, quam aiūt ma iorem Roma esse. Nam complectitur in circuitu suo septem miliaria Germa nica, cum Roma duntaxat sex habeat & dimidium.

Prusia

Hanc alij uocant Borussia & Pru teniam, olim autē appellata fuit Hulmigeria, sicut & hodie regio iuxta Vistulā sita uocatur Culmigeria. Prusię solum ferax est maximeq; fru giferū, irriguū aquis: regio tam amœ na & felix, ut si Iuppiter e cœlo detur bandus esset, in feliciorē quā in Pru siam cadere nequiret. Nutrit terra ua ria animalū genera, ut bifontes quos Romani uros uocant, & uulgus buba los, alces ceruis haud difformes nisi quod habēt protensam carneam pro muscidem & paulo subliniora crura. Hos uulgo helendos uocāt. Habet & syluę

u. sm

Lituani ad fidē conuersi

Nouigrodum

Fertilitas Prusię

Alces

syuestres equos cicuratis quidem simili-
les, sed molle habent dorsum & ob id
oneri ferendo inepti, nec cicurari pos-
sunt. Caro eorū ab incolis comeditur.
Abūdat quoq; regio melle & apibus,
sicut reliquæ septentrionales regiones:

Teutonici fra-
tres

Fuit autem in hūc modum ad Chri-
stum conuersa. Cum circa annū Chri-
sti 1220. Poloni multa p̄pessi es-
sent à Prutenis, Mariani milites, quos
Teutonicos fratres uocant, post Pto-
lemaidem in Syria amissam in Germa-
niam reuersi, uiri nobiles & rei milita-
ris periti, ne per ocium marcerent, Fri-
dericum secundum imperatorem acce-
dentes, Prusiam Germaniæ contermi-
nam dixerūt spernere Christi cultum,
sepe illius gentis homines in Saxones
ceterosq; uicinos excurrere, & ingen-
tem uim pecorum abigere, esse in ani-
mō sibi compescere barbaram gētem;
annuat tātum imperator, provinciāq;
fratribus p̄petuo iure possidendam tra-
dat, si eam armis acquirant. Iam enim
Massouia ducēs qui eius se terrē domi-
nos affirmabāt, ius suum fratribus con-
cesserāt. Grata oblatio Friderico fuit,
sub aurea bulla literas cōcessit. Illi ita-
que sumptis armis breui tempore quic-
quid Prutenici iuris citra et ultra Vistu-
lā fuit subegere & suā ditionis fecere.
Victa gens, Christi fidem cōplexa est
& cum fide Teutonicam linguā. Fuit
ad Vistulam quercus, ubi uictrix gens
à principio castellum erexit, mox oppi-
dum frequenti cultu adoleuit, Marie-
burgum dixerunt: caput est gentis &
sedes eius qui uniuersi ordinis magi-
sterio fungitur, licet postea transfulerit
in Montem regium, uulgo Königsp̄rg.
Nō procul à Prussia est insula Glessa-
ria, quæ Germanice Sudaw appellatur,
ubi mare turbatum eijcit succinum seu
electrum; quod arboris gummi esse
putant.

Marieburgum

Liuonia.

Liuonia prætenditur Rutheniæ &
Lituaniæ ad septentrionem, & est
terra palustris et nemorosa pro magna

parte. Anno Christi 1200. quidam re-
ligiosi & docti uiri, Liunioniam adhuc
Christo non credētem adeuntes, præ-
dicauerunt illi fidem catholicam, no-
uum etiam instituētes ordinem & ue-
situm suum gladio signantes, unde et
Ensisferi dicti sunt. Verum quum pa-
rum proficerent, adiunxerunt se tan-
dē Teutonicis fratribus in Prussia mo-
rantibus, & facile quod cupiebant per-
fecerunt. Ciuitates præcipue regionis
sunt Riga uulgo Rig, Reuela uulgo
Reuel, Derb & Narff. Patiuntur mul-
tas incursiones à Tartaris. A septen-
trione habent uicinam gentem semise-
ram, cum qua nullum est lingue com-
mercium, sed nutu & signo permutāt
merces.

Ensisferi

Moscouia.

Est Moscouia regio latissima; à
Mosco fluuio sic denominata, ex-
tenditurq; in longum 400. ferè millia-
ribus. Habet autem regem proprium,
cui subsunt multi & potentissimi du-
catus, nempe Tuuertzka, Chelmski,
Rzefen ubi oritur Tanais fluuius, &
Rozanska, quā prouinciā inhabitāt
Tartari, obediētes tamen regi Mosco-
uitarum. Plana omnino est regio, non
montuosa, nemorosa tamen, & ut plu-
rimum paludinosā, pluribus & maxi-
mis fluminibus irrigua, piscibus ob id
& feris uarijs abundat, quemadmodū
Lithuania, à qua non multum discre-
pat, nisi quod frigidior est, quia septen-
trionalior. Frumentum ob nimium fri-
gus raro maturescit, sed manipulatim
in hypocauftis torretur. Nutrit terra
ursos & alces atque magnos & nigros
lupos, nostris truculentiores. Regia
eius est urbs Moschia, sita sub eleuatio-
ne polari grad. 58. duplo maior quā
Praga Bohemię. Habet uero lignea ut
alię ciuitates edificia, habet multas pla-
reas sed dispersas, interioribus latif-
simis cāpis. caret hæc regio arboreis
fructibus præter cerasa, melle uero &
cera supra modum abundat.

Moscha

Russia

Russia.

Russia seu Ruthenia, quæ & Po-
dolia, olim uero Roxolania, re-
gio est fertilissima, ut etiam agro obi-
ter culto, frumentocq; inperlo, tribus
p̄petuis annis fructū ferat. Nec opus
est agrum quotannis inuerrere, sed in-
ter merendum segete leniter excussa,
alia in sequentem annū sua sponte cre-
scit. Gramē adeo procerum producit,
ut perticā transcendat. Unde ibi apum
tanta est copia, ut mella nedū in aluea-
rijs & arboribus, uerum & in rupium
atq; terræ cauernis reponāt, ex quibus
optimus medo & grandes cerarum fi-
unt orbes. Non impiscantur ibi pisci-
næ & stagna, sed ut aiunt, pisces ex cœ-
li succrescunt influenza. Versus Tanā-
im & Mæotim calamo aromatico &
reupōtico abundat, pluribusq; herbis
& radicibus alijs alibi non uisus. Solo
uino caret Ruthenia, sed quod aliunde
aduehitur, nempe ex Vngaria, Mol-
dauia & Vualachia.

usfertur

Dacia.

Regio illa quæ olim Dacia fuit uo-
cata, hodie in uarias diuisa est p̄-
uincias, nēpe in Translyuania, Raici-
am, Seruiam, Septem castra & Bulgari-
am. Translyuani, qui uulgo Zisper uo-
cantur, putantur olim fuisse Getæ &
Triballi & Rasiani Mœsij. Ante pau-
cos annos, omnes regiones istæ fuerūt
sub corona Vngariæ, hodie uero quæ-
dam sustinent Turcæ imperium. Se-
ptemburgenses à septem castellis sic ap-
pellati, olim ex Saxonia per Carolum
Magnum in eum locum fuerunt desti-
nati, ideo in hunc usq; diem in mediō
Sclauonicæ & Vngariæ linguæ lo-
quuntur Germanice.

septem castra

Vualachia.

Vualachia à Romano duce Flac-
co, qui eam regionem expugna-
uit, primū Flaccia appellata est, dein-
de rēporis successu Flaccia degenera-
uit in Falachiam, quam uocem Germa-
ni mutauerunt in Vualachiam.

Flaccia

Macedonia.

Hæc hodie pro magna parte est
Albania, quæ in Epirum usque
porrigitur, olim à rege Emathio appel-
lata Emathia. Fuit ab initio Macedo-
nia regnum angustum & paruum, sed
uirute et uulgi prudētia latissime pro-
pagatum est, dum nō modo uicinas re-
giones suæ subdidit ditioni, uerū &
quæ longissime semota erant, sibi audi-
entes fecerunt. Quum enim Græciæ
ciuitates inter se prælijs maderent, &
quædam regem Philippum Macedo-
nem in ducem elegerent, quo alijs po-
tentiores essent, breui factū est, ut Phi-
lippus tam has quā illas urbes suo
subijceret regno, uarijs usus insidijs &
astutijs. Deinde Epirum quoque sibi
audientem fecit, expulso eius terræ re-
ge. Sed & regi Scythiæ, cuius ditione pro-
redebatur ab Aquilone usque ad eum
locum, ubi Danubius in mare sese ef-
fundit, inestimabilem abduxit rapinā,
tantasq; equitum & militum copias in
unum collegit, ut etiam Perse rex sibi
timeret, qui imperium suum ampliā-
rat usq; ad Ponticum mare. Et quum
breui post tempore percussus morere-
tur, filius eius Alexander Magnus, re-
gnum illud Macedonicū propagauit
ferè usque ad Indiam. In Macedonia
est Olympus mons, qui excellētē uerti-
ce tātus attollitur, ut in cacumine eius
nec nubes nec uenti sentiantur. Sunt
qui eum scribūt decem stadijs in altum
porrigi.

Albania

Scythia

Europa

Olympus mons

Græcia.

Gracia à quodam Græco, qui in
Gæa olim rerum potitus est appel-
lata, Thermopylæ mediā dirimūt, ut
Italiam Apeninus. Extremos montes
ab oriente ad occasum extrēfos Oethā
uocant, quorū summum uerticem Cal-
lidromum uocant per cuius uallem in
Malliicum sinum iter angustum est,
cetera loca adeo ardua & perplexa ut
ne expeditis sint peruia, ideo pylæ qua
si portę dicte, & à calidis aquis ibi na-
scentibus Thermopylæ. Iacent ad ma-
re Acarnania, Aetolia, Locri, Phocis,
Bœotia,

Callidromus

Thermopylæ

Thracia.

Athene

Bœotia, Euboëa, quæ hodie Nigropontus uocatur, mari sic est immersa, ut penè terræ sit annexa. Attica & Peloponnesus longius prædictis in mare excurrunt. Athenæ ciuitas, liberalium artium & philosophorum mater, quia nihil habuit tota Græcia clarius atque nobilius, fuit inter Achaïam & Macedoniã: in regione quæ Attica appellatur, ab Athis filio Athenarum regis, qui Cecropi in regno successit & Athenas condidit: unde & Cecropia dicta est, & postea à Mopso Mopsochia, & à Ione Xanti filio, uel, ut Iosephus scribit à Iano, Ionia: postremo à Minerua Athenæ: nam Græci Mineruã Athenã uocant. Peloponnesus à rege Pelope de nominata, quasi Pelopis insula, totius Græciæ quondam arx dicta fuit. Nam præter habitantium in ea gentium nobilitatem & potentiam, ipse loci situs principatû designat. Hęc tenui isthmo adheret continenti. Nunc Morea uulgo uocatur. In ea est Laconia, quæ & Lacedæmonia dicitur, habens claram & potetem ciuitatem eodem nomine, quæ & Sparta dicta est à Sparo Phoronei filio. Huius princeps olim Menelaus & frater eius Agamemnon rex urbis Mycenarum, duces fuerunt Græcorum in bello Troiano. Porro Arcadia in media Peloponneso est sita, & Achaia ora quædam est Peloponnesi ab Achæis sic dicta. Achaia uero quæ est extra Peloponnesum, uocatur alio nomine Hellas, et sunt in ea multæ parue regiones, ut Bœotia, Phocis, Attica, &c. In Phocide est Parnassus mōs, in cuius australi latere est Delphi ciuitas, occupas locum petrosum, ubi templum est Apollinis. Templum illud et ciuitatem non muri sed præcipitia & naturalia præsidia defendunt. In rupis anfractu, media ferimè montis altitudine planicies est exigua, atq; in ea profundum terræ foramē, ex quo frigidus spiritus in quodam uelut uento in sublimē expulsi, mentes uatum in uecordiam uertit, impletasq; deo responsa consulentibus dabantur.

Peloponnesus

Sparta

Delphi

Thracia hodie uocatur Romania, & est regio nec cælo nec solo fecunda satis & temperata, nisi ubi mari uicinior est. Homines habet feros & asperos, corporum magnitudine omnes homines antecedentes. Sunt truciuisu, terrifico uocis sono et annoferate. Vrbes insigniores Thraciæ olim fuerunt Nicopolis, Callipolis, Byzantium, quæ postea à Constantino Constantinopolis dicta est, & facta imperij sedes, totiusq; orientis caput. Hęc primum à Pausania Spartanorum rege extracta creditur & per septem annos possessa, deinde uariatè uictoria, nunc Lacedæmoniorum, nunc Atheniensium fuit: demum à Constantino primo in nouam ampliata & in regiam urbem exaltata, translata est in eam omnis Romanæ dignitatis gloria, & dedicata in sedem Romani imperij, atque noua Roma appellata. Sed euolutis annis circiter 468. diuisum est Romanum imperium à Constantinopolitano, & primus imperator occidentalis factus est Carolus Magnus. Transiit autem Constantinus ex Italia in orientem imperij sedem, quo Parthorum cōpesceret excursiones. Ampliavit propterea antiquam illam urbem, noua mœnia crexit, turribus urbem munuit, adeoque ornauit, ut magis deorum habitaculum quàm hominum uideri posset. Nomen urbi nouam Romanam indidit, sed uicit obstinatio uulgi, ut à conditore Constantinopolis uocaretur. Posterij quoq; imperatores mirum in modum eam urbem exornauerunt. Erat triangularis formæ, duosq; latera alluebat mare. Hanc urbem postea Galli cum Venetis 55. annis possederunt, uocati ab Alexio Isachij imperatoris Constantinopolitani filio. Quæ cū ciues Constantinopolitani in sidiose occidissent, Galli & Veneti qui uenerat ut illi opem ferret, fœdus iniierunt, ut quicquid urbium, insularum & locorum ex illo imperio quæreretur, inter se diuideret. Inde urbs impugna

Constantinopolis

Constantinopolis

Constantinopolis

Constantinopolis

ta 68.

ta 68. diebus, tandem capta est à Venetis & Gallis, qui & Balduinū Fladrensem imperatorem creauerunt, & Veneti loci episcopum dederunt. Deinde omnia loca præter Adrianopolim cesserunt Gallicis & Venetis armis, omnia que subiiciuntur Balduino. Venetis autem datae sunt insulæ Creta & Eubœa, & aliæ multæ parue insulæ in Aegeo mari. Postea anno quinquagesimo octauo, Byzantium rursus amittitur & à Palæologo possidetur.

de Venetis Creta

Constantinopolis

Constantinopolis

Constantinopolis

Constantinopolis

Creta quæ & Candia, insula maris mediterranei, in longitudine dicitur habere 270. millia passuum, & in latitudine quinquaginta millia. Circuitus eius 580. millia passuum complectitur. Nullum in Creta animal noxiū est, capris copiosa, ceruis eget, optimi uini feracissima. Creta olim uocata fuit à Curetibus inhabitatoribus, & inde Creta per syncopen. Alij dicunt Cretam dictam, à Cretæ quondam Iouis filio, Curetum rege. Est autem hæc insula fecunda frugum ubertate & pascuis copiosa. In medio est Idamōs, omnium qui in ea sunt celeberrimus atque celsissimo uertice assurgens, ubi sylua exoritur fragrantissimis cupressis refera. Insignes in ea urbes, Cortina, Cydona, Gnosum, & Minois regia, Strabonis chronographi patria.

De Turcarum origine.

Turcarum primus dux fuit Ottomānus, à quo omnes posterij Turcarum imperatores Ottomanni sunt appellati. Hic obscuro loco & parētibus agrarijs natus, uirtute ac calliditate singulari, constata per seditionē manu, circumferre cœpit arma, adiunxitq; sibi raptores, quibus stipatus et indies perditorum hominum adhesionē fortior factus, subegit circa annū Christi 1335. Cappadociam, deinde Pontum, Bithyniam & Asiam minorem. Et primum quidem cœperunt uillas exure, terras diripere & homines abducere, ac deinde potētiores facti, etiam regiones sibi subditas fecerunt. Mortuo

autem Ottomāno, successit filius eius Orchanes, qui partem regnum non minuit sed auxit. Hic enim primus in Europam traiecit. Tandem post uigesimum secundum imperij annum, Ammuratem filium heredem reliquit. Qui per ducem Trapezuntinū admittus, traiecit Hellespontum atq; oppugnauit Bulgariam, Seruiam, & Adrianopolim. Post hunc regnauit filius eius Baiazetes, qui expugnauit Macedoniã, Thessaliã, Bœotiam, Phocidē & Atticã. Cumq; obsideret Constantinopolim, Tamerlanes Tartarorum imperator irruens in ditionem eius, cœpit omnia uastare: cui occurrēs Baiazetes captus est ab eo atq; ligatus aureis catenis, & quasi canis sub mensa Tamerlanis coactus comedere. Et cum Tamerlanes ascenderet equum, usus est eo tanquam scabello. In huius itaq; locum successus est Calepinus, cum quo Sigismundus imperator multa bella gessit, sed non satis feliciter. Post hunc imperio functus est Moses anno scilicet 1400. Deinde anno 1408. in locū eius successus est Mahumetes, & hic adiecit imperio Turcarum Seruiam, Vualachiam & partem Sclauoniæ statuitq; regiam sedē in Adrianopoli. Post hunc regnauit filius eius Amurates, anno scilicet 1422. sæuensq; more prædecessorum expugnauit Thessalonicam & bonam partem Græciæ, obse dit quoque anno Christi 1439. Belgradum. Deinde anno Christi 1444. deuicit Christianorum exercitum apud lacum Varnensium, non procul à Bosphoro. Fuerunt autem in exercitu illo Christiani Hungari, Valachi, Poloni, rex Poloniz, cardinalis Iulianus & multi pontifices Vngariæ, & circiter triginta millia equitum. Occubuit tunc rex Poloniz & Iulianus cardinalis. Ex qua uictoria tyrannus elatus, maxima uigressus oppugnauit Peloponnesum, & murum isthmi Corinthiaci deiecit, qui unicum Peloponnesiorum putabatur esse præsidium. Huic successit filius Mahumetes, nonus Turcarum imperator, qui Christianos multis prælijs & cladi

Orchanes

Amurates

Baiazetes

Tamerlanes

Calepinus

Mahumetes

Varnensis clades

Cc bus

bus afflixit. Nā anno Christi 1452. ob-
 fedit quinquaginta diebus florentissi-
 mam urbem Cōstantinopolim, oppu-
 gnauitq; terra & mari, die noctuq; do-
 nec bona pars muri bombardis dissi-
 retur, opplereturq; magna pars fossæ.
 Tunc Turcæ per ruinas scandentes cū
 peruenissent ad antemurale, impera-
 tor Palæologus non ut regem decuit
 pugnavit: sed fugiēs in ipsiſ portæ an-
 gustiis cadens, calcatus pedibus obiit.
 Capta urbe itur ad rapinas, & omnia
 miſcetur cædibus & stupris, & præ ni-
 mia auaricia rapiendi, hostes in mutuā
 perniciem graſſantur. Potius itaq; ty-
 rannus hac urbe & capite Græcię, om-
 nes alias ciuitates facile in suam rede-
 git potestatem. Deinde anno Christi
 1456. pergit cum numerosa hominum
 multitudine uersus Albam, quæ olim
 Taurinū, hodie uero Belgradum, uul-
 go Kriecheſſenburg. Et cum diu il-
 lud oppugnasset, tandem cum magna
 clade sui exercitus et cum dedecore co-
 actus est recedere. Hic tyrannus expu-
 gnauit quoq; Nigropontū Venetorū
 insulā, occupauit Athenas & Trapezun-
 tiam, & ab ea deinceps se impera-
 torem Trapezuntium scripsit, sicut à
 Constantinopoli Constantinopolita-
 num, & ab Adrianopoli Adrianopoli-
 tanum, ubi prædecessores sui centū cir-
 citer annos ante deuiſam Constanti-
 nopolim cōstituerant sedem imperia-
 lem. Hic notandum quod Trapezus
 seu Trapezuntia urbs centum ferè an-
 nis à Cōstantinopolitano imperio est
 alienata subita præfecti defectiōe, qui
 ex Bizatio mitti cōsueuerat. Et ille qui
 primus ab imperio defecit, dixit se ab
 initio regem, inde imperatoris appella-
 tionem sumpsit. Expugnauit etiā me-
 moratus cacodæmon Caffam & totā
 Tauricam Genuensiu insulam, quam
 hodie appellat Præcop. Itē anno 1480.
 maxima uel Rhodū insulam aggredi-
 f, sed cū magna ignominia inde rursus
 recedens præmerore animi illo anno
 moriē. Cui successit filius Paiazetus,
 & hic Modonā Venetorū urbem ex-

Cōstantinopo-
lis capitur

Trapezuntia

Præcop. penin-
sula

pugnauit, & alia quædam loca in Mol-
 dauia. Cumq; annis fermè 30. imperas-
 set, successit illi anno 1512. Zelimus, *Zelimus*
 quem alij uocant Solymum, & hic Sy-
 riam subegit, Hierosolymā expugna-
 uit, Sultanum uita exiit, atque Aegy-
 ptum suo subiecit imperio, anno scilicet
 Christi 1516. Huius filius Soliman-
 nus regnare cepit post patrem, expu-
 gnauitq; Albam Græcam Vngarię ci-
 uitate anno à Christo nato 1521, ac de-
 inde anno 1423, in deditionem recepit
 Rhodon insulā, & postea anno 1526. *Rhodus ca-
pitur*
 uastauit Budam Vngarię & regē eius
 Ludouicum in acie cæsum interemit.
 Hic quoq; obsedit Viennam Austrię,
 anno 1529. Sed frustra. De morib. & ri-
 tibus Turcarum alij multa scribunt.

A P H R I C A.

A Phrica altera pars orbis ad me-
 ridiē exposita, & magnis solis
 ardoribus obnoxia, terminatur ab oc-
 cidēte mari Atlantico, à meridie ocea-
 no Aethiopico, ab oriente Nilo flumi-
 ne, seu potius, ut Ptolemæo placet, ma-
 ri Rubro, & à septentrione mari medi-
 terraneo, quod ex oceano apud colū-
 nas Herculeas tenui riuo & nō nisi de-
 cem milibus passuum patenti ingredi-
 tur terrā. Insigniores regiones Africę
 sunt Mauritania & Cæſariēſis, Afri-
 ca minor, Numidia, Libya, Cyrene,
 Aegyptus, Aethiopia sub Aegypto
 et Aethiopia interior. At hæc nomina
 hodie in alia sunt mutata præter pauca
 quædā. Nam ubi olim fuit Mauritania, *Mauritania*
 Africa minor, &c. hodie sunt Mauri,
 Barbaria, regnum Marochi, regnum
 Fessa, regnum Thunes, &c. Porro in
 interiorib. Africę plurima quoq; sunt
 regna, ut in tabula noua Africę offen-
 dimus. Colitur autē terra Aphricę in-
 qualiter. Nam ad meridiem ob nimios
 æstus est plurimū deserta, arenis steri-
 libus obducta & malefico animalium
 genere infesta, Contrā quā Europam
 spectat, frequentior est illi cultus. Exi-
 mia agrorū feracitas, utpote qui locis
 quibusdam centesimo scœnore reddūt
 cultoribus messēm. Mirū est quod de
 Mauritanicę

Mauritanicę ubertate dicitur, esse in ea
 uites, quas duorum hominum comple-
 xus capere non possit, uuarū racemos
 cubitales: arbores circa Atlantē proce-
 ritate insigni enodę. Sed omnium nobi-
 lissima citrus Romanis delicijs infer-
 ta. Alit & Aphrica elephantos & dra-
 conēs, qui beluis insidiantur suoq; cō-
 plexu ericāt, leonēs, bubalōs, pardos,
 capreas, & simias multas, onagros &
 multos serpētēs, præsertim cæſtas &
 aspides, cui pesti icnemonē minimū
 animal opposuit natura. Creat quoq;
 basiliscū malū singulare non tantū ho-
 minum & animalium, sed terrę quoq;
 quā polluit & exurit. Ceterū draco ser-
 pens est maximus dentes habens acu-
 tos & ferratos, uim tamen habet maiō-
 rem in cauda quā dentibus, nec habet
 tantū de ueneno sicut alij serpentes. Si
 quem ligauerit occidit, à quo nec ele-
 phas tutus est corporis sui magnitudi-
 ne. Nā circa semitas deliteſcēs, p̄ quas
 elephātes gradiūt, cura cauda sua al-
 ligat & innodat ad caſumq; trahit. Ali-
 quando insilit super eum à tergo, mor-
 dens eum & sugēs sanguinē eius. Ele-
 phas autē ex subtractione sanguinis de-
 bilitatus cadit super draconem, & mo-
 riens interficit occisorē suū. Perpetua
 itaq; est dimicatio inter dracones et ele-
 phantos. Nam draco cauda constrin-
 git elephantē, elephas autē pede & pro-
 muscide prosternit draconem. Nasci-
 tur draco apud Aethiopes 20. cubito-
 rum magnitudine. Solēt quoq; 14. aut
 quindecim mutuo se complecti, & ere-
 ctis capitib. uellificare per mare & flu-
 mina ad pascua meliora. Habet quoq;
 hæc regio basiliscū, qui extinguit her-
 bas, necat arbores, corrūpit aērē, ita ut
 aues impune trāſuolare nō possint. Ni-
 lus quoq; fouet crocodilū, qui linguā
 nō habet, æqualia anseris edit oua, &
 plerunq; ad triginta ulnas magnitudi-
 nis crescit. Hic armatus est unguū im-
 manitate, circūdatuq; tāta cutis firmi-
 tate, ut nullo tormētī icū possit uulne-
 rari. In Africa cōsurgit ē media arena/
 rū uastitate Atlas mons, erigitq; caput

Animalia
Africa

Draco

Elephantus

Crocodilus

Atlas mons

ultra nubila, & quę ad Oceanū exten-
 ditur manat fontibus, nemorib. inhor-
 rescit, rupibus asperatur; sed nō herbi-
 da nuda humo est. Quā Africam spē-
 ctat est opimus, nascentibus spē frui-
 gibus, arboribus opacissimus, quæ ue-
 ſtiuntur lanugine fericis uelleribus ni-
 hilo uiliore. Vertex eius semper est ni-
 ualis. In Mauritanā Tinganica, auto-
 re Solino, montes nutriunt elephan-
 tos. Hoc animal non amplius quā se-
 mel gignit, editq; unum tantum foetum.
 Viuit in annos trecentos, frigoris im-
 pariens. Pugnant cum elephantis qui
 dam Aethiopes, & ad lapsum inclina-
 tos abſcindunt posterioris partis car-
 nes atq; comedūt. Superat etiam arte
 ista. Cum elephas plenus à pascua rē-
 dit dormitum, arbori hærens dormit.
 Non autē genu flecti ad terram po-
 test. Incolę igitur aduertentes arbores
 elephantum adhaſione detritas, iuxta
 humum secant eas, ut tamen non nisi
 impulsę cadāt. Elephas igitur uesperi
 cibo plenus ad notum cubile profici-
 scens, omni mole sectæ arbori hærens,
 unā cum ea ad terram prosternitur, &
 cum surgere nequeat absq; periculo,
 ab hominibus interficitur. Apud Ni-
 gritas uero occidentales hoc ingenio
 capitur. Deliteſcunt Nigrity iuxta ar-
 bores ac prætereuntibus elephantis sa-
 gittas & uenabula inſigūt, salūtiq; mi-
 ro modo de loco in locum, ab una ar-
 bore in aliam, donec feriant elephan-
 tum; qui cum maxima mole prægrauē-
 tur, nequit insidiantis icūs deuitare. Si
 autem id tentarent Nigrity in locis pa-
 rentibus ubi nullę sunt arbores, non
 euaderent, quandoquidem nemo tan-
 tæ sit pernicitatis, quem mox elephas
 non comprehendat etiam non currēs,
 sed gradatim incedens, id quod anima-
 lis uasta magnitudo efficit. Apprehen-
 sum autem elephas hominem non ali-
 ter lædit quā promuscide. Hac enim
 adeo hominem iacit in sublimē: ut sæ-
 pe numero sic proiectus prius efflet
 animam quā terram contigerit.
 Caput totius Africę fuit olim Cartha-
 go se

El. phantus

Celeritas ele-
phanti

Carthago

go septuaginta duobus annis condita ante Romā. Hæc habuit reges potentissimos, qui usque adeo imperium dilatauerant, ut etiam inter quatuor principalia regna à quibusdam poneretur. Porro urbs ipsa habuit murum per circuitum 22000. passuum, & tota ferè maris cingebatur. Murus fuit latus 30. pedibus saxo quadrato, in altitudine cubitorum quadraginta. Arx, cui nomē Byrsæ fuit, paulo amplius quàm duomillia passuum tenebat. Ex una parte murus communis urbi & Byrsæ erat, imminens mari, quod mare stagnum dicitur. Stetit urbs ipsa septuaginta annis, habēs grauissima bella contra Romanos. Anno igitur 602. à Roma condita, senatus Romanus decreuit abolendam Carthaginem, ueniensq; Scipio iuuenis oppugnavit ciuitatem sex continuis diebus & noctibus, & obtentam accendit igni. Ipsa autem 17. continuis diebus arsit, miserū prebens spectaculum, dirutaq; est omni murali lapide in puluerem conuerso.

Cyrene.

Cyrenaica regio, quæ & pentapolitana est, celebrata Ammonis oraculo, quinq; ciuitates egregias habet, Beronicen, Arsinoën, Ptolemaidam, Apolloniã & Cyrenem. De Cyrene Strabo sic scribit: Cyrene urbs maxima, octoginta stadiorum, in campo iacet ædificato, ut in mari uideri possit. Hæc ab Aristeo condita putatur, qui filius regis Theramenis insule in Africam nauigans, montem Cyrã propter amoenitatem loci & fontis ubertatem occupauit.

Aegyptus.

DE Aegypto plurima scribenda hic sese offerunt, nempe de situ eius, urbibus eius, fluuijs, fertilitate, dijs, ritibus, inundatione, &c. Hæc itaque ab oriẽte mari Rubro Syriacq; iungitur, ab occidente autem Africa proxima est, annumerata Cyrenaica. Putant proinde quidã totam Aegyptum

olim fuisse mare, sed Nilus inundatione postea continens facta est, qui ex Aethiopia allapsus secum uim limi ingentem affert, perpetuaq; exaggeratione habitabilem terram fecit.

Est autem Aegyptus frugum fertilissima autore Plinio, capite decimo quinto, librouigesi moprino, utpote in qua legumina tertio die nascuntur, & fructus quàm citissime maturescant. Aegyptij inuentores fuerunt Geometria propter continuas finium dimensiones, quas Nilus auctus efficit, nunc addendo, nunc adimendo, nunc immutando figuras. Vnde iterum atque iterum mensurari oportebat. Feruntur etiam Aegyptij primi, qui solis & aliorum siderum uagam uertiginem excogitauerunt. Nullus enim ibi uapor in nubem cogitur, sed æstu dissoluit. Et ne terra nimia ariditate sterilis reddatur, loco pluuiarum Nilus singulis annis inuadat, idq; à solstitio æstiuo usque ad æquinoctium: & adeo terram adducto limo fecundat, ut segetes quatuor aut quinque exactis mensibus ad messem redeant. Interim uulgus ab operibus uacans ociosum indulget epulis ac uoluptati, et pecora in stabulis reclusa nutriunt. Præuident autem Aegyptij ex Nilus incremento uim aut penuriam futurarum frugum. Nam cum duodecim cubitis excrescit, Aegyptus famē sentit. Et cum tredecim, etiam esurit. At quatuordecim cubiti hilaritatē afferunt. Quindecim securitatem, & sedecim delicias, quod iustum fertur esse incrementum. Habet Nilus crocodilos, ut supra quoque meminimus, qui cum ex ouis similibus ouis Anserinis prodeant, crescunt tamen longitudine uix ad sedecim cubitorum magnitudinem. Homines & animalia terrestria flumini appropinquatiã unguibus discerpit. Est enim animal atrox inque fugientem mire audax, in persequentes timidum, quod dum hominem aggredditur, quasi lachrymari uidetur, ut ea miseræ simulatione oportunius circumuentum absumat. Porro Nilus, ut

Aegypto ob mare

In Aegypto non pluit

Inunda tio Nilus

Crocodilus

Aegypto

Ammonius templum

ut Plinius ait, incertis oritur fontibus: aliqui enim à meridie eum descendere putarunt, ab his motibus quos Lunæ uocant. Alij ex ea Africa parte quæ Mauritania proxima est, ut Iuba rex affirmat. Plinius capite nono libro quinto ait lacum quendam illic esse stagnantem, quem incolæ Nilidem uocant, ex quo fluit, in cuius littore eadem piscium genera, quæ in Nilo sunt spectantur, quin & crocodilos habet, quod argumentum est, Nilum inde exoriri. Est quoque in Aegypto lacus quidam, in quo est insula nomine Chennis, lucos syluasque & grande Appollinis templum sitiens, quæ innatat, & quo que uenti agunt impellitur. Auctores sunt Herodotus & Mela. Coluerunt Aegyptij olim animalia quædam, unde aliquid utilitatis habuerunt, ut selem, in eum nam (genus muris est) canem, accipitrem, ibidem, crocodilum, &c. Et si quis aliquod horum animalium sponte occidisset, morte damnabatur, præsertim si selem aut ibidem interfecisset. Nutriebatur hæc animalia summa cura in templorum ambitu à uiris non contemnendis. Ibis præterea colebatur, quod singulis annis serpentibus allatis ex Aethiopia in Aegyptum uolantibus magno conamine resistit, & maiore ex parte absumit. Adorauerunt quoque Aegyptij bouem nigrum, quem apim uocauerunt, alebaturque in septo quodam, de quo nonnunquam emittebatur in aulam quandam ut peregrinis ostenderetur. Scribit Plinius septem diebus natalem apim in Aegypto celebrari, & per eos dies crocodilos nemini prorsus nocere, continuo autem octauo die ad horam sextam, belux redire feritatem. Apud Asbistas Aegypti populos est uulgatissimum Libyci dei cornigeri Ammonis templum, Liberi patris munere institutum. Qui dum per aridam Libyam exercitum duceret & laboraret siti, opẽ à Ioue patre petijt. Et ferunt uates in medijs arenis arietem apparuisse terræ cornibus efodientem, indeq; gelidum emanasse

fontem, cuius undas dum Liber cum exercitu biberet, Ioui delubrum condidit, quem Ammonem uocarunt, id est, Iouem arenarium. Itur autem ad hoc templum ab Aegypto uersus meridiem, interiacetq; steriles arena, quæ solis ardore accensæ intolerabili æstu uestigia exurunt, sed & tã subtilis est, ut homo facile in ea suffocetur, sicut olim Cambises quinquaginta hominum milia amisit, qui arenæ cumulis obruti fuerunt, quia templum illud spoliare uolebant. Sed Alexander Magnus non territus secundo amne peruenit ad Mareotidem paludem, deinde immensi arenarum campi patuerunt, haud secus quàm profundum mare, non arbor, non culti soli uestigium ullum occurrunt. Quarto die ad templum peruenit. Desum ibi nemus & multi dulces fontes in sylua, inter quos unus dicitur ibi esse, qui mane tepidis fluit aquis, meridie frigidis, in uesperum calidis, post mediã noctē æstuosis. In hoc itaq; templo Iupiter colebatur & dabat per sacerdotem responsa. Cumq; Alexander quaesisset an sibi orbis imperiũ destinaret, respondit, omnium terrarum & gentium eum rectorem fore. Tunc sacerdotes & templum amplissimis muneribus ditauit. Hinc reuersus, inter Mareotim paludem & mare, complexus aream octuaginta stadiorum, condidit urbem Alexandriam, quæ secundum locum habet in Aegypto post Memphim. Est autem Memphis hodie Cayrus, uulgo Alkair, sita in Delta, id est, insula quam facit Nilus, quæ figuram habet delta, cuius basis est ora maritima. Hæc insula quando Nilus inundat tota obruitur aquis, præter ciuitates quæ in naturalibus aggregibus sitæ sunt. Ceterum Memphis regio Aegypti hodie in duas diuiditur partes, una uocatur Babylonia noua, altera Cayrus. Ab ea tribus dietis distat Damiatã, quam aliqui Eliopolim olim fuisse putant: alij dicunt Eliopolim fuisse Thebas, quas centum portas Homerus habuisse scribit, &

Ammonius Iupiter

Memphis Cairum

mcenia 140. stadionum. Hodie ea urbs uocatur Diospolis. Reges Aegypti in Thebis primū sederūt, deinde in Mēphi, usq; ad Alexādrī Macedonis tempora, qui Alexādrīam iuxta mare condidit. Sunt qui dicūt Aegyptum olim habuisse decem & octo milia insignitū oppidorum & ciuitatum.

Aethiopia.

Sub Aethiopibus autē, intelligimus quoq; Troglodytas, Garamantes, Libyos, Nasamones, Gerulos, &c. Supra Aegyptū & Nilī cataraclā Aethiopes sunt in meridiem uergentes ultra Syenem & tropicum Cancrī, uarijs nominibus, locis & moribus. Ad Meroē insulam, quam Nilus intercludit, habitāt Meroēni populi, & iuxta Macrobij, homines probatque integri, qui uitā spacio dimidio ferē lōgius quam nos uiuunt. Sunt ibi quoque Automalae, apud quos mira est aurī copia, minor autem aris. Aethiopibus imperauit Candaces regina tempore Strabonis, fuitq; regia eius Napata. Dicit etiā Strabo Aethiopes magna ex parte pastoralē ac inopem agere uitam, propter solitē uitam & aēris intemperiem. Vnde & in mediterraneis locis plerunq; deserūt propter aestus magnitudinem & fontium raritatem. Iuxta fluuium Afam habitant Rizophagi, comedentes scilicet radices arundinum, ex quibus contritis faciunt placentias, nec aliud quicquam gustant, ideo cōtinuam pacem inter se habent. A leonibus multa patiuntur, & planē dudū delecti essent nisi natura eis sponit praesidium tulisset. Nam sub ortum canis innumera culicum multitudo ad ea loca uolans, homines non laedunt, sed leones morsu & uocis sono abire compellunt. Alij sunt Aethiopes Cynici syluestrem incolentes patriam & asperam, rarisq; aquarum fontibus, supra arbores ferarum timore dormientes. Sub auroram ad aquarum decursus armati ueniunt, abscondentes se sub arborum frondes. Sub aestu uero solis agrestes boues pardalīq; & alia diuer-

Meroē insula

Rizophagi

Cynici

saferā caloris & sitis impatientia ad aquas confluentes, usque adeo se replent aqua ut uix semouere possint, & tunc ab Aethiopibus dolo capiuntur, necantur, distribuunturq; in coetus ad comedendum. Sunt etiam alij Acridophagi Aethiopes, qui scilicet locustis uescuntur. Veris enim tempore infinitus locustarum numerus ad eos deferitur, quae permagna sunt, praebentes uictum omni genti. Has sale superinfuso diu seruant pro cibo. Non enim percora nutriunt neque pisces habent, procul a mari positi. Alij sunt Troglodytae, in speluncis terrae habitantes & nudī incedentes, nisi quod uerenda tegūt pellibus. In terra eorum tanta est uis solis in meridie, ut discalciati incedere non possint, sine graui pedum exulceratione. Scientes nisi cito potum sumant, moriuntur praestitu. Cibi in uas aeneum cum aqua positi, cito solis ardore absq; igne decoquuntur. Est etiā lacus mirabilis in illis locis, qui per uersa corpora uelut oleo excolit, estque tam liquidus, ut nec caducas quidē uel hat frondes, sed illico folia delapsa ad fundū dimittat laticis tenuitate. Autor est Solinus. Ad orientis latus sunt Nomades Aethiopes, pascedo pecori ad dicti. Cinocephali, qui lacte uiuunt. Achei, qui elephantorum uenatu sustentantur. Item Sorbotae, quibus longitudo 12. pedum. Et Sambales, apud quos quadrupes auribus caret. Praeterea Agriophagi, qui humana carne uescuntur. Cynomolgi, quibus rictus sunt canini & ora prominentia. Artapathitae, prouit ut pecora sine sedibus uagantur. Nugantur etiam quidam, circa originem Nilī habitare Pygmaeos, qui cubitum non excedunt, hominibus insigniura persimiles: recte incedunt, sed loquuntur imperfecte. In tertio anno generant, & in fine octauū moriuntur. Usurationis carent, non colunt iustitiam, uerecundiam nullam habēs aut honestatem, ideo bruti nuncupantur. Ultra hos sunt deserta ingentia, nec penitus olim ad meridiē cognita Africa,

Troglodytae

Monstra Aethiopiae

Pygmaei

ta Africa, quanquam persaepe, autore Plinio & Pomponio, circumnauigata: hodie autem regum Portugallie curatiter patefacta est: & quo Romanorum arma olim penetrare non potuerunt, illic hodie Hispanorū peruenit uictoria. Omnes supra nominati Aethiopes in Eoam partē uergentes, sub equinoctiali & circa initia tropicorum habitant; autore Ptolemāo, magno errore eorum qui sub torrida zona mortales habitare negant, id quod hodie adeo compertum est, ut demonstratione non egeat. Summus Aethiopiae rex dicitur esse Pretoianes, quem illi Hiam, id est, potentem uocāt & est tam potens ut 62. alijs regibus imperitare predicetur. Christianus est, & iuxta Nilum habitare dicitur.

Asia maior.

Asia altera tripartite terrae pars, in plures diuidit portiones, quarū aliae maiores, aliae minores comprehendunt ambitus. Tam latum autem & patens dicitur esse, quicquid terrae Asiae nomine continetur, ut Africa & Europa non magis complectantur quam sola Asia. Caelo temperato est, solo fertili, et propterea omnium animantium genere cultissima. Quapropter liquet, in ea uarios gentium esse mores & ritus, uariarūq; nascentium mirabilia.

Asia minor.

Habet haec regio, sicut & circumiacentes, nempe Pontus, Bithynia, Lycia, Pamphylia, Cilicia, Rhodus, &c. multas insignes urbes. In Asia minori est Ephesus, & Iliū seu Troia: Metropolis Bithyniae est Nicæa. Rhodiōrū urbs super orientali promontorio sita, portubus, uijs & mœnibus, & cetera fabrica tantum alias excellit, ut nulla ei aequalis facile inueniatur. Multo tempore dominata est mari & piratas sustulit. Romanis amica fuit et Graecis: Ibi fuit Iouis colossus, qui dicitur fuisse 70. cubitorum, sed postea ex terremoto fractus, genibus collapsus est. Habet Rhodus insula in circuitu ambitum 920. stadionū. Cilicīe regio abūdar

Pretoianes

Rhodus

cedris & alijs arboribus idoneis pro fabricandis nauibus. Fuit quoque philosophiae fluidū tam magnū in Tharso urbe, ut superarit Atheniēse & Alexandrinū, licet solum indigenae & non multi peregrini illuc aduenerint. Pontus, unde Strabo oriundus fuit, habet planiciem semper rōscidam & herbīdam. Tantam praeterea agrestium pomorum & ultro nascentium copiam regio affert, uuarum, prunorum, malorum, ac nucum, ut quocunq; anni tempore in syluas exierint, ijs abundant, cum interdum adhuc fructus in arboribus pendent, interdum lapsa in terram sub folijs iaceant. Vnde & multa est ferarum omnis generis in ea regione uenatio, propter alimonie copiam. Cyprus insula abūdat uino, saccharo, sale & oleo, frumenti quoque satis habet: eris metalla apud Tenassum abundant, in quibus uitreolum & rubigo eris nascitur, ad medicinē usum idonea. Regia sedes fuit in Nicosia, a qua octo Germanicis miliaribus distat Famagustica alia insignis urbs. Verieti hodie dominio eius potiuntur. Nam cum Iacobus regis Cyprī illegitimus filius profirmitate regni seruandū duxisset uxorem filiam cuiusdam ciuis Veneti, quam senatus in filiam adoptrauerat, morereturque post eius impregnationem, commendauit uxorem & filium Posthumum Veneto senatui. Et cum Posthumus haud multo post moreretur, regnū peruenit ad manus Venetorum, quod tamen debebatur Ludouico Sabaudiēsi; cuius uxor erat legitima filia regis Cyprī. Contigerūt autem ista anno Christi 1473. Cyclades insulae numero sunt quinquaginta tres, sic dicte, quod in modū cycli circum Delon insulam posita sunt, inter quas una est quae Posidium & alio nomine Pathmos uocatur, in qua Iohannes Euāgelista in exiliū missus est. Est & alia insignis quae Lesbos uocatur, in qua est Mitilene ciuitas. In Lycia mos est Chymera, qui nocturnis aestibus fumū exhalat, sicut Aetna in Sicilia. Ga

Pontus

Cyprus

Regia urbs

Cyclades insulae

Galatia latia à Gallis sic est denominata. Hi cũ essent nimis multiplicati, recesserunt è Gallia ad quædam nouas sedes, ueniẽtesq; ad Græciã à rege Bithyniẽ in sub sidium suscepti cõtra hostes, nactaq; uic toria, dedit eis partẽ regni sui quæ uo cata est Gallogræcia, deinde Galatia.

Armenia.

Armenia à Cappadocia usq; ad mare Caspiũ patet, habetq; mõ tes altissimos & semper niuales. Vnde qui iter faciunt uersus Iberiam & Col chidem, dicuntur in summis montium cacuminibus sæpe niue obrui. Quapropter ferunt secum baculos contra eiulmodi pericula, quos in summã ni uem respirãdi gratia exerant, & ut eo signo auxilium ab aduentantibus cõ sequantur: quapropter sæpe est ossi fer uantur, & uent etiam in hac regione ma gni quidam lacus, per quorũ unum la bitur Tigris, sed propter celeritatẽ su am undam impermixtam seruat, unde & nomen habet. Nam Medi sagittam tigrim uocãt. Hic fluuius in montibus Armeniẽ modicis incrementis nascitur deinde interiecto aliquo spacio sub ter ras mergitur, atq; post aliquod spaciũ grande flumen iam emergit. Tantaq; uiolentia mouetur, ut & lapides secũ trahat, & uno die tantum itineris pera gat quam uir uelox possit per septem currere. In montibus Armeniã arca di uini quæ uisum memoratur in scriptu ra sacra.

Syria.

SYRIA uniuersa omni ubertate est re ferta, ad alenda pecora pascuis & frugibus plena. Vnde multi ex diuer sis regionibus potentia & diuitijs pol lentes eum locum sibi ad habitandũ ele gerunt, ciuitatesq; & oppida sibi cõdi derunt. Qui ad mare diuerterũt, Phœ nices appellati sunt, primi qui mercan di usum excitarũt, & qui cœli & stella rum cursum, omniumq; superiorũ mo tũ ingenij magnitudine inuenerũt. Hi tenent loppẽ & Gazã. Post hos sunt Si donij, multarũ atq; optimarũ artium ma gistri, ubi astronomia & arithmetica

Tigris fluuius

Phœnicia

initium habuerũt, ob computationem & nocturnam nauigationem. In Syria est urbs quædam Alexandria in colle si ta, in testimoniũ uictoriae quo Alexan der Darium in illo loco profligauit. Est tamen Syriæ urbs prima & præci pua Damascus, qua uetustior in tota Asia uix est, cum fuerit extructa ante Abraham tempora. Hęc distat à Hieru salẽ itinere sex dierũ, ubi sanctus Pau lus baptismum suscepit, & prope eam in terram prostratus fuit luce cœlesti, dum persequeretur Christianos. Ty rus urbs olim Phœnicis maxima, Si doniorum colonia, negociatio maris, emporiũ totius orbis, olim quidem in sula, sed à Nabuchodonosor, hoc est, Alexandro Magno propter expugna tionẽ multis in breui freto cõportatis aggeribus, terra cõtinẽs facta est. Hęc urbs tam munita erat, ut nulla scalẽ applicari possent. Alexander uero fecit duos aggeres ex arboribus ramatis, in iectis lapidibus & terra, sed sæuum ma re omnia dirupit. Deinde copulauit na ues, quæ & ipsæ diruptæ sunt, submer sis multis in eis. Tertio omnes adhibu it uires & nouũ fecit aggerẽ, multipli cauitq; nãues donec mœnia obtinuit. Capta est autem urbs septimo mense postquam oppugnata est, & interfecti sunt in ea sex milia hominũ, atq; duo milia crucibus suspensi. Est in Sy ria quoq; Palestina, quæ habet Samar riam, Iudeam, Galileam & Idumeam, quæ scilicet est contermina à meridie Arabiẽ. In Phœnicia est mõs percele bris Libanus, & item Antilibanus, un de duo prouunt fluuioli Dan & Ior, qui post aliquod spaciũ coeũtes Ior danem faciunt. Iordanis autem efficit lacum Samachonitem, mare Galilææ & mare mortuũ, estq; terminus Iudææ orientalis sicut mare mediterraneũ ter minus est occidentalis.

Damascus

Tyrus

Libanus

Mare mortuũ

Asphaltus

Iordanis

Terra

Terra sancta.

Iudea quæ & terra promissionis, ar cta quidem est sed longa. Nam ini rium sumit à Libano, extẽditurq; inter Iordanem & mare mediterraneũ usq; ad môtana Idumæorum. Montosa est atq; circumseptã à tergo instar paradisi Arabicis montibus & desertis. Hanc terã bibliici libri Chananæam appel lant, & est uariarum opum diues, ferti lis frugibus, aquis illustris, & opima balsamo, in medio orbis constituta, ut nec nimio frigore rigeat, nec calore torreatur. Ob quã elemẽtorũ gratiam, Hebræorum gens æstimauerunt eam melle & lacte manantem, apud quam solã à prima hominis formatione, ue ri dei cognitio, cultus & idioma primũ permansit. Mons Libanus in ea situs mirę est altitudinis, atq; ob id cacumẽ eius raro est sine niuibus, ut etiam æsti uo tempore Tyrij hinc niuem pro refri gerando uino petant. Infra oppidũ le richo Iordanis mergitur in mare mor tuum, nec inuenitur habere exitum ali quem. Vocatur enim mare illud lacus Sodomiticus propter Sodomã et alias urbes illic olim igne cœlesti exustas. Vocatur mare mortuũ, propter aquæ immobilitatem. Nam neq; uetis moue tur, resistente turbinibus bitumine, quo aqua omnis stagnatur, neq; nauigatio nis patiens est, nec aliquid in eo uiuere potest. Strabo q; ignorauit causam hu ius exustæ terræ, scribit de lacu Sodo mitico in hęc modũ. Lacus iste plentis est bitumine, quod è medio fundo tem poribus inordinatis cũ bullis quasi fer uentis aquę efflatur. Fumosus & aspe ctu ater, ari, argento & nitidis omni bus rubiginẽ inducit. Bitumen est ter rę gleba, quę à calore liquefacta efflat atq; diffunditur, rursusq; in glaciẽ for tissimam ab aqua frigida immutatur. Ignis autẽ & bituminis fons in medio est, quãquam flatio sit inordinata. Re gionẽ etiã igneã esse aiũt. Nam & pe tras exustas ostendunt, & multis in lo cis prærupta & terrã cinerulentã & pi cis guttas ex petris distillãtes & flumi na foetido odore efferuentia. Ab indiz

genis dicitur, quod in hoc loco tredecim urbes olim habitatę fuerint, quarũ metropolis Sodoma fuerit, & quod ex terræ motibus & ignis afflatu & aquis calidis & bituminosis & sulfureis, lacus eruperit, & q; petræ igniferæ factę sint, & urbiũ aliquarũ absorptarũ aliã ab habitatoribus derelictarũ. Hęc Strabo. Si legisset decimum nonũ caput Gene feos, certiora de hoc lacu et circũiacen te regione scribere potuisset. Inter hęc lacum & mare mediterraneũ, situm ha bet urbs Ierusalem toto orbe memora bilis, & quæ nulli alteri comparari po test, si uel felicitatem uel infortunium attenderis. Nam ante multã milia anno rum habitatio fuit credẽtium in deum, & nouissime prophete p̄fagierũt, ex ea orituram salutem & diffundendam per uniuersum mundum, id quod & factum scimus atque firmiter credimus. Rursum quanta mala hæc urbs ante Christi incarnationem perpeffa fuerit propter inhabitantium peccata, nemõ ignorat, qui saltem libros Regũ legit. Hi enim ostendunt, quod cum habita tores eius nullis prophetarũ oracu lis in legiẽ diuinã obseruantia cõtineri potuissent, non defuisse flagellum dei. Aduocatus enim rex Babyloñorum, omnes Hierosolymitanos in captiuitatem duxit, urbẽ & templum cõbus sit, &c. Sed & quam sæpe euerfa fuerit post Christi crucifixionem, iam breui bus indicabo. Anno natiuitatis Christi 73, Ierusalẽ à Tito capie & subuer tit, fame et gladio multis millibus ho minũ occisis, & multis millibus capti uatis. Anno Christi 136, Elius Adria nus Alexandriam & Ierosolymã dudũ subuersas restaurauit, & Ierusalem no mine suo Eliam appellauit. Tempore Hæriet quarti Saraceni & Sultani Iero solymam capiũt, domini tamen sepul chru quæstus gratia intemeratum reli querũt, et tẽplum domini famosissimũ sacrilegæ religioni reseruarũt, tantaq; apud illos habitum fuit uenerationi, ut nunquam illud nisi nudis & lotis atq; que mundis pedibus intrarent, nullum

Ierusalẽm

Ierusalem dẽs
fruitur

Expediit in
terram sanctā

uero Christianorū quos immundos iudicabāt, uel intra aruū ingredi permitterēt. Cōcilio igit̄ ex Gallis & Hispanis per papā factō, anno domini 1097. designata sunt in domini militiam circiter centū millia uirorū ex Aquitania, Nortmannia, Anglia, Scotia, Hybernia, Britānia, Galicia, Gasconia, Gallia, Flandria & Lotharingia, crucis signaculum in uestibus referentes. Horum duces fuerunt Gotfridus Lotharingēsis cū suis fratribus Baldeuino & Eustathio, Ruperto Flādrensi, Ruperto Nortmannico, & Hugone fratre Philippi regis Gallia. Fama huius pfectionis increbrescēte, undecunquē accurrebant homines, & quoti die augebatur numerus. Transientes itaque per Germaniam & Vngariam, diuersis itinerū difficultatibus Bulgariam permeant & ueniunt Constantinopolim ad imperatorē eius urbis Alexium. Motis deinde castris primū expugnant Nicāam, fugantq; Solimanum principē Paganorū. Deinde nouem mēsis Antiochiā obsidēt, urbē humanis uiribus inexpugnabilem, sed Christi beneficio tradita est eis in manus. Mox Syriā ingressi aliquot oppida occupant, & festinantes, ad Ierusalem, illam occupauerunt, effuso multo Saracenorum sanguine. Obtentaitaq; iterum terra sancta, magna multitudo ad patriam remeare contendit, ceteri qui manserunt terram incoluerūt. Gotfridus itaq; Christianis ut pater p̄fuit per unum annum, imatura morte subtractus. Cui successit Baldeuinus frater eius creatus in regē. Cūq; Christiani tenuissent terram sanctam 88. annis, uenit Saladinus rex Persarum & cepit Ierusalem, factaq; est magna caedes Christianorū, & tota terra Saracenis subacta est prater Tyrum, quae cincta est mari. Ad cuius famam mox undique principes, marchiones, comites, episcopi, reges & populi surgunt ad liberandum terrā. Sed & imperator ipse Fridericus primus cum praedictis principibus pergens, & ueniens in Arme-

Balduinus rex

niam, descendit in flumini lauādī gratia, arreptusq; ab aqua submersus est magna consternatione exercitus Christianorum. Recuperata est tūc Cyprus insula, Acon ciuitas, Ioppe & Ierusalem. Deinde anno Christi 1117. Saraceni rursus expugnauerūt Ierusalē. Anno domini 1229. Ierusalem cum adiacentibus locis Christianis restituitur, & fuit treuge inter Christianos & Sultanos per decē annos. Item anno Christi 1248. Ierusalē rursus ab infidelibus occupatur & trucidatur Christiani, & postea anno 1290. amiserunt Christiani ferē totam terram sanctam, māsītq; sub Sultano usq; ad tēpora nostra, ubi Turca Palestinam & Aegyptū occupauit, profligato Sultano.

Arabia.

Triplex est Arabia, Petrea, Deserta et Felix. Deserta occupathere mum mirae magnitudinis, ubi nihil nisi serpentes & bestiae immanes morantur. Arabia Petrea sic uocatur a regia eius Petra, terminatq; ob occasu parte Aegypti, a septentrione Palestina, ab Oriente Arabia deserta & a meridie sinu Arabico & felici Arabia. Habitat autem in ea magna pars Saracenorum, fertque balsamum in quadam conualle. At tertia Arabia, quae propter fertilitatem & fructuum copiam felix nominatur, producit calamum, myrrham, thus, & cassiam, cinnamomum, ligna odorifera, & resinam suauissimi odoris, ut etiam mira fragrantia ex illa regione spirat ad eos, qui in mare a longe adueniunt. Qui uero intra regionem degunt, propter nimiam ac intolerabilem rerū fragrantiam, stuporem in sensibus percipiunt, ut cogatur etiam illam leuare bituminis suffitu & hirci barba. Apud Arabes nasci perhibetur auis Fenix, & haec habet magnitudinē Aquilae, habet caput plumis ornatum, fauces cristatas: est circa collum fulgore aureo, postera autem parte colore purpureo absq; cauda, & illis roseis pennis inscribitur ceruleus nitor. Probatum etiam est, auem illam durare annis

Arabia felix

Fenix auis

te annis 540. Senescens autē ex casia, thuris lachrymis & surculis nidū sibi & rogam cōstruit, hisq; succensis comburit & ipsa ut uiuat. Ex ossibus nanae & pinguedine nascitur primo ceteri quidam uermiculus, & inde fit pullus atq; plumata auis.

Da Mahumeto

MAhumetus Arabs aut secundū alios Persa natus nobile parente sed idololatra, matre uero Hebraicae gentis, duxit diuitē uxore, asseruitq; se prophetam esse a deo missum, ut legem quae a Iudeis data erat, et quae Christianis temperaret. Nimis enim rigidas eas praedicabat. Et cum nequam ille morbum haberet caducū, affirmabat Gabrielem angelum secū loqui, cuius splendorem ferre non posset, sed eadere cogere in terrā. Hic multos Asiae & Africae populos comouit, quos noua religione imbuēs, Saracenos ex dei praecocepto uocari dicebat a Sara legitima, quasi legitimos diuinae promissionis successores. Vfus est consilio nefario Sergij monachi, ordinauitq; multos fieri flexiones, & meridiem uersus adorandū, unum deum non trinum colendum, se non deum sed dei eximium prophetam habendum, omnes carnes edendas prater porcinas, morticinae & sanguinem, quatuor legitimas uxores ducendas ab omnibus qui uellent. Paradisum carnalis cibi ac potus locum, & indulgēdis mulieribus perhibebat, aliāq; multa stulta docebat, quae cum stultis credibilia uiderentur, facile regionis illius obtinuit principatū. Deinde coacto exercitu Damascū cepit, Phoenicem & Aegyptū occupauit atque Persiā, serpuicq; perfidia eius per uniuersum mundū, ut hodie Afri, Marani, Aegyptij, Tartari, Turcae, Sultani, Saraceni, & ferē omnes orientales populi dogma eius puersum acceptauerint. Anno Christi 632. Saraceni ademerunt Persis imperium, constitueruntque imperij sedem in urbe Valdacha, (alijs uocāt Balthach) quae olim Babylon fuit ad Eufratem sita. Mansitq;

Saraceni

Valdach

regnum eorum incoluēte 418. annis. Deinde Turci sunt rerum potiti, quorum imperiū cepit anno salutis 1051. Tartari deinde, gens Scythica, Turcorum opes afflixerunt, suntq; Asiae imperium adepti anno 1294. Tamor sextus eius gentis imperator, in Cathayano regno sibi sedem fixit.

De Tartarijs.

TArtari ad Cathayum usque celebrem in extremo Oceano ad orientem ciuitatem, latissimas tenent solitudines. A septentrione uersus Hyrcanum mare habitāt Zagathai Tartarorum nobilissimi, incolumitq; oppida lapide constructa & habent regiam Samarcadam eximia magnitudinis, quae laxartes maximus Sogdianae amnis in terfluit, atq; inde in Caspium mare effunditur. Dicuntur autē Tartari a Tartar fluuio, qui regionem ipsorum Mongal percurrit. Est regio eorū plurimū montosa & sterilis, nisi aquis fluuialibus irrigetur, unde & multum deserta est. Lignis in plerisq; locis adeo inops, ut arido boum & equorū stercore incolae ipsi ignes fouere cogantur. Aer & coelum intemperatum, tonitrua & fulgura in aestate horrenda, iam calor magnus est, mox frigus, & densissima neues cadūt. Fuit ab initio ferus gentis illius cultus, sine moribus, sine lege, pecorum pastores. Finitimis tributū pendebant, donec proprium creauerūt regē. Tunc finitimos Scythas bello subegerunt & uectigales fecerunt. Indere motiores populos aggressi tā prospere, ut in breui armis suis omnia regna, gentes & nationes subegerint a Scythia usq; ad solis ortum, & ab ortu solis usq; ad mediterraneum mare, ut merito rex eorū iam se totius Orientis dominum & imperatorem scribat. Sunt autem Tartari omnium hominum deformissimi corpore, leues & agiles, boni equites et mali pedites. Sermone horrido sunt & clamoroso, cantantesq; luporum more ululant. Non in uillis aut urbibus sed in campo ueterum Scytharum ritu sub tabernaculis habitāt.

Tartarorū reā
gio

Mores

Chani

Cham regem & dominum suum filium dei existimantes religiose adorant, & tantum illi tribuunt, ut digniorem in mundo non esse credant. Ceteros homines adeo hec gens contemnit, ut alloqui fastidiat. Tantrauaritiae sunt, ut ubi quispiam aliquid uiderit quod habere desiderat, si illo potiri cum uoluntate possessoris nequeat, dummodo Tartari non sit, ui rapit, ex praecepto & instituto regum licere arbitrantur. Victus eorum immundissimi sunt, nam mensas non operiunt mantilibus, nec manu terguntur, manus non lauant, nec corpus, nec uestimenta: panem non edunt, non olera, non legumina, sed tantummodo omnium animantium carnes, canum etiam & catorum, equorum, & grandiusculorum murium. Captorum inimicorum corpora assant & dentibus luporum instar dilaniant, & sanguinem eorum prius collectum crateris infusum epotant. Laciurmentum alias ipsis potus est. Nullum animal ex nimia tenacitate comedunt integrum & sanum, sed quando muti facti fuerit, coeperitque iam aut senectute aut aliqua alia pernicie languescere, &c.

Auaritia

Immundicia

Mesopotamia.

Celebratur haec regio in sacris litteris habitatione & cognatione Abrahami, uocatur que in hebraismo ארם נהרין, id est, Syria fluuiorum, quam Graeci uocant Mesopotamiam, id est, regionem sitam in medio fluuiorum, Eufhratis scilicet & Tigris. Fert autem ad pascenda pecora, latissima pascua, quippe qua Eufhrates impinguat, annuae inundationis excessibus terris superfusus. Fert quae semper uiuent, & aroma. Alit quoque leones.

Assyria.

Metropolis Assyriae olim fuit Babylon, quae postea Seleucia dicta est, cuius urbis muri ambitus, quum in flore esset, habuit 385. stadia, crassitudo eius fuit 32. pedum, altitudo 50. cubitorum,

Babylon urbs

turre 60. uia super mœnia tam lata, ut quadrigae occurrentes facile pertransire possent. Eufhrates mediam urbem interluit. Xerxes eam diruit. Seleucus uero successor Alexandri Seleuciam ad Tigrim condidit, ad stadia trecenta Babyloni proxima, eam regni caput constituens, quae & mox maior effecta est quam Babylon. Est etiam habitatio quaedam in Babylonia, deputata pro his qui uersantur circa philosophiam, appellaturque Chaldaea. Unde Chaldaei Assyriorum sunt magi ad deorum cultum instituti, qui scilicet diurna obseruatione siderum, scientiam putantur assequuti, ut praedicere possint, quid cui euenturum. In Assyria raro pluit, sed fluminis irrigatione & accolarum labore magna frumeti ubertas paratur. Palmis uestuntur, ex quibus mel & uinum conficiunt. Primum regnum in Babylonia occupauit Nimbrotus pater Beli & auus Nini. Ninus autem primum cepit arma inferre & subiugare sibi alia loca et confundere aureum seculum, quod ante fuit. Dura uicem monarchia illa 1234. annis. Deinde fuit bipartita illa monarchia, ex uno in Babylonia, ex alio in media & Persas, mansitque illa diuisio annis 304. Deinde sub Cyro & Dariu reunita fuit monarchia, durauitque annis 191. usque ad Alexandrum Magnu, qui transfudit imperium in Gracos, ubi mansit annis 495.

Seleucia

Monarchia

Persia

Verum olim Persae gens bellica & quae diu in oriente rerum est potita, nunc armis desueta ueteri gloria excidit. Vallatur autem Persarum regio altissimis montibus, habens a tergo Caucasum montem qui pertingit usque ad mare rubrum. Porro planities sub radicibus montium spaciosa est & fertilis, multis que uicis & urbibus frequens. Araxes fluuius per hos fluit campos, & quicquid alluit, floribus uestit. Plarani quoque & populi conregunt ripas. Temperatum habet caelum, nec est regio alia in tota Asia salubrior

Araxes

brior. Persepolis regio est metropolis & totius orientalis imperij olim caput, in quam a multis regibus immensa gaza congesta erat. At ab Alexandro Magno capta est & direpta, atque immensi thesauri auri & argenti in ea reperi. Deinde urbem illam regiam, tot regum altricem, totius orientis imperatricem, Graeciae & ceterarum gentium terrorem, flammis incendit. Tempore natiuitatis Christi fuit imperium Persicum sub Romanis, sed postea deficientes ab eis, potiti sunt aliquot annis rerum, donec anno Christi 632, Saceranti ademerunt imperium, sedem imperij facientes Valdacham urbem, quae olim fuit Babylon.

Persepolis

Media.

Tuntur habitatores Mediae, Persiae, Aetiae, Bactriae, & Sogdianae quasi una lingua. Regio Medorum uersus septentrionem sterilis esse dicitur. Nam faciunt ex tostis amygdalis panem, & ex herbarum radicibus uinum conficiunt. Ferinis carnibus plurimum uiscitant. Ecbatana caput est regionis.

Parthia.

Haec regio nemorosa est & montana, inops frugum. Gens ipsa primum fuit obscura, postea Macedonibus seruiuit, sed procedente tempore tantum in uirtute creuerunt, ut non tantum finitimis imperarent, sed a Romanis bello petiti, eos magnis cladibus uicerint. Post defectionem Macedonici imperij sub regibus fuit, qui Artaces ab Arsace primo rege dicebantur. Sermo his est mixtus ex Scythico Medoque.

Hyrcania.

Hyrcania dicta a sylua Hyrcana, quae Scythiae subiaceret. Est autem syluis aspera, copiosa immanibus feris, tigridibus, pantheribus que & pardis. Est in ea uberrimum gignendis uuis solum. Frequens arbor in ea quercus,

cuius folia ante ortum solis multo melle tinguntur, sed orto sole modo tempore succus extinguitur. Huic regioni uicina fuit Amazonum gens, cuius regina Thalestris, quae uisendi Alexandri cupiditate accensa, uenit ad eum, cum Hyrcaniam, quae fuerat Darij regis Persarum, expugnasset, cum trecentis mulieribus. Et cum quaereretur an aliquid uellet petere a rege, respondit se eo consilio uenisse, ut ex eius congressu conciperet, si se non indignam existimaret. Absumpti sunt inde aliquot dies, in obssequij desiderium.

Mel in arboribus

Bactriana

Bactriani sunt gentes horridis ingenij, horrentes a luxu Persarum, bellicosa & rapto uiuere assueta. Habet haec regio in aliquibus locis arbores & uites & mites fructus, & crebris rigatur fontibus. Deinde magna partem steriles tenent aetnae. Et cum uenti a mari spirant, omnia itineris uestigia intereunt, ut qui campos transeunt nauigationum more noctu sidera obseruent, ad quorum cursum iter dirigunt in ipsa terra; ut interdiu inuisa sit ipsa regio, quia tunc nullum inuenitur uestigium, & nitor siderum absconditur caligine. Quod si aliquos ille uentus qui a mari exoritur, deprehendit, arena obruit. Sed ubi mitior est terra ingens hominum equorumque est multitudo. Corripit olim, ut Alexandri Magni milites crudis in ea terra carnibus uesci coacti sint lignorum inopia. Habet Bactri camelos multos, oneri ferendo accommodatos. Tolerant haec animalia sitim in quadriduum, & cum occasio bibendi data est, refartunt omnia praeterita desideria. Turbulentas aquas captant, & puras refugiant.

Arenosa terra

Lignorum inopia Camelus

India.

India orientalis Asiae terminus, tam uasta perhibetur, ut eam tertiam omnium terrarum partem tradant. Appellationem accepit a flumine Indo, qui occidentalis

occidentalis eius est terminus. A septentrione usque ad montem Caucasum peruenit. Gentes habet multas & oppidis adeo est exulta, ut quidam in ea 5000. fuisse dicant. Fluuios memorabiles, Gangem, Indum & Hypanum habet, sed omnium maximus Ganges, quippe in quem multi fluunt amnes. Latitudo eius dicitur esse 30. stadiorum. Hic fluuius alit crocodilos, delphines, & alias beluas. Terra India saluberrima, bis in anno metit fruges. Fert Cinamomum, piper & calamum aromaticum. Ebenum arborem sola producit, psittacum auem, monoceron bestiam. Excellit pulchritudine ceteras mundi partes, distincta multis, que eam rigant, fluminibus. Est in ea incredibilis elephantorum numerus, & magna copia auri, argenti, ferri, aris & lapidum preciosorum. India interior habet sylvas spaciosissimas, proceram altitudinis arbores, & umbrosas, leuantes æstum foliis: aquas largas manantes fontibus. Est quoque in ea magna vis serpentium, squamis fulgoris auri reddentium. Nec est uirus magis noxium, quia morsum præsens mors sequitur, nisi mox remedium adhibeatur incolis notum. Legimus monoculos quoque in India esse. Quosdam etiam tam insigniter auritos: ut aures ad pedes defluant, atque in alterutram earum decubent, quarum duricie arbores conuellant. Quosdam etiam singulis pedibus & adeo latis, ut ubi se defendi à calore uelint, resupinati his totaliter inumbrentur. Sunt qui cervicibus carent, & in humeris habent oculos. Sed hæc & similia partius sunt referenda, quæ de India memorantur, quoniam magna opus est fide ut pro ueris recipiantur, quum ne his quidem que penè oculis sunt admota fides nisi grauate adhibeatur. In Caucaaso India monte, ea fronte qua sol obuersus est, crescunt arbores piperis, quas ad iuni per similitudinem fructus suos ædere scriptores tradunt. Inter Indos Bragmanni gens fuit, quæ pura & simplici uita uiuit, nullis rerum illecebris capi-

tur, nil appetit amplius quam ratio naturæ flagitat. Facilis huic alimonia, non quam luxuria sagacitas per omnia elementa perquirat, sed quam tellus ferro inuisolata producit. Hinc est quod genera morborum nec nomina numerat diuersa, sed diuturna salute perfruit. Vna genti lex est, Contra ius non ire nature. Sole calefcit, rore humectatur, sitim riuo fragit, thorum ministrat humus, somnum sollicitudo non rumpit. In extruendis domibus igne saxa non soluit: quin potius in defossis telluris speluncis aut concauis montium latebris habitat, nullos ibi uentorum fremitus, nullius turbinis tempestatem formidat. Tutius se ab hincbre defendere speluncam arbitratur quam regulam, cuius geminus est usus, dum uiuit mansionis, sepulturæ quando moritur. Nullus ibi preciosus amictus, sed membra papyri tegmine uelatur. Fœminæ non ornantur ut placeant, nec sciunt plus affectare pulchritudinem quam nactæ sunt. Ad concubitum non admonet libido, sed sobolis amor. Nemo extruit instar templorum sepulchra defunctis, nec in gemmatis urnis funera combusta recondit. Pestem aut alios corporis morbos Bragmanni non patiuntur, quia fœdis actibus cœlum non temerant, sed semel apud eos tenet natura cum temporibus concordiam. Medicinæ remedium parsimonia est, quæ non solum illapsos potest curare dolores, sed etiam procurare ne ueniant. Quoniam Indorum gentes multæ sunt, diuersæ et forma & lingua propter latissimum regionis tractum, non eisdem omnes uiuunt moribus. Eorum qui auroram spectant, alij rei pecuariæ dediti sunt, alij non. Alij in palustribus fluminibus habitantes, crudis uescuntur piscibus, alij sunt pecuarij, qui crudis uescuntur carnibus. Sunt alij qui nullum interficiunt animans, nec serunt, nec domos parant, sed habent semen quoddam instar milij sua sponte crescens è terra, quæ cum ipso folliculo lectum coquunt, eduntque.

T a p r o b a n a

T a p r o b a n a.

T a p r o b a n a insula, quæ hodie Sumatram uocant, habet homines corpore ceteris grandiores, rutulis comis, ceruleis oculis, trucioris soni, nullo linguæ commertio genti alteri sociantur. Aetas illius prolixa, ut mature pereat, qui centenarius moritur. Eius pars, ut Solinus inquit, bestiis & elephantibus repleta est. Ibi mare adeo altum, ut nullæ anchoræ ad ima possint peruenire. Margaritæ legunt plurimas & maximas ex conchis in quibus in-

ueniuntur. Cetera ibi inueniuntur passim per littora uagantes, quæ in mari rubro primum educatæ illuc se ingerunt. Animalia sunt monstrosa & tantæ magnitudinis, ut colles quidam littoribus aduecti uideantur, quorum dorsum longo spinarum tractu exasperatur. Infestissima sunt ambulanti in littore, ut nemo facile ex eorum faucibus effugere possit, si uisus ab eis fuerit. Habent tantos hiatus, ut sæpe nauem cum hominibus deglutierint.

F I N I S.

