

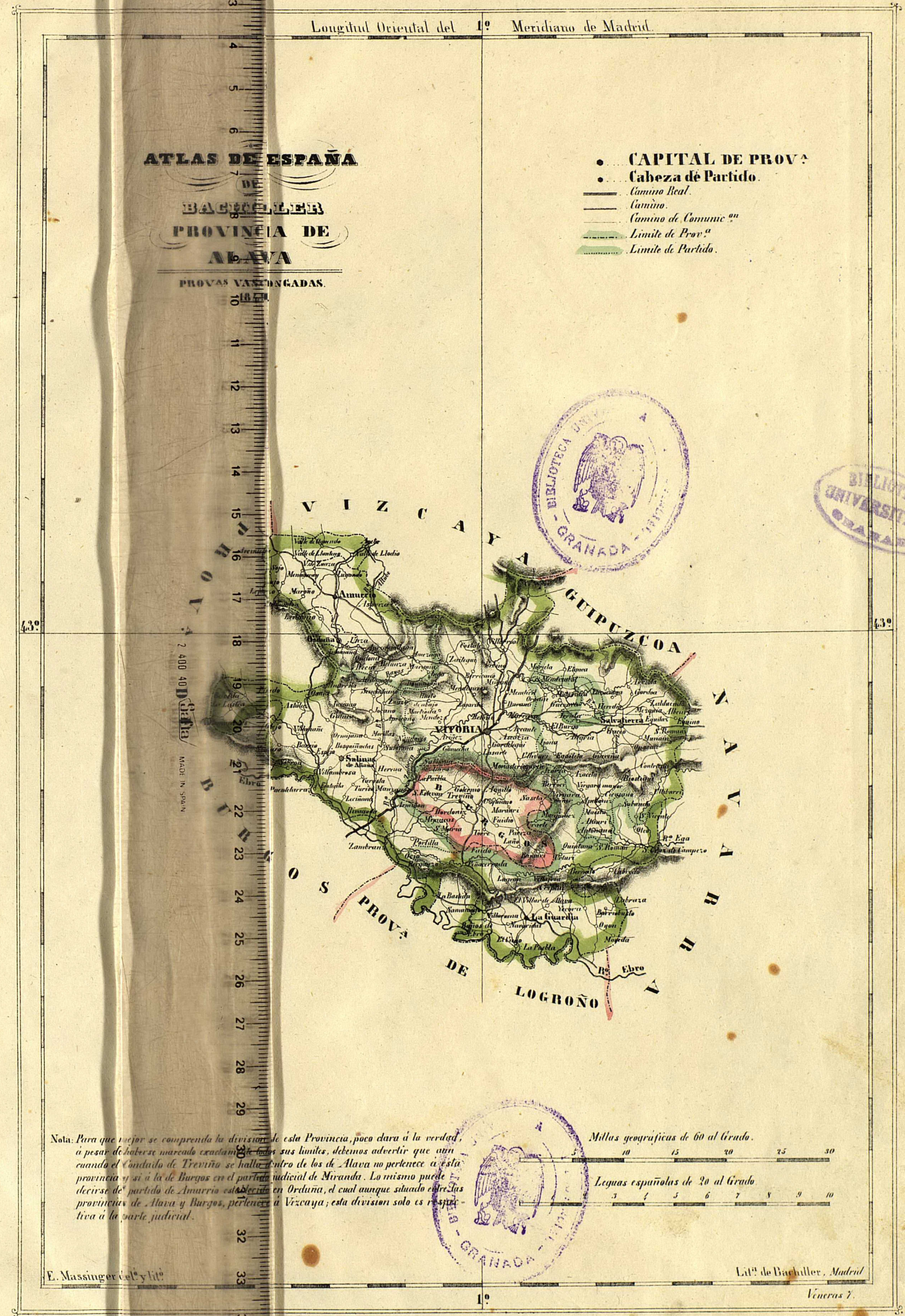
63-29

BIBLIOTECA REAL
GRANADA
Sala: A
Estante: 43
Numero: 29

Bibliografía
B
10
Tas.
12

16249628

R. 23604



BIBLIOTECA UNIVERSITARIA GRANADA

Longitud Oriental del 1º Meridiano de Madrid.


ATLAS DE ESPAÑA
 DE
BACHILLER
PROVINCIA DE
ALAVA
 PROVINAS VASCONGADAS.
 1849.

- CAPITAL DE PROV^ª
- Cabeza de Partido.
- Camino Real.
- Camino.
- Camino de Comunic^{ón}
- Limite de Prov^ª
- Limite de Partido.




Nota: Para que mejor se comprenda la division de esta Provincia, poco clara á la verdad, á pesar de haberse marcado exactamente todos sus limites, debemos advertir que aun cuando el Condado de Treviño se halla dentro de los de Alava no pertenece á esta provincia y si á la de Burgos en el partido judicial de Miranda. Lo mismo puede decirse del partido de Amurrio establecido en Orduña, el cual aunque situado entre las provincias de Alava y Burgos, pertenece á Vizcaya; esta division solo es respectiva á la parte judicial.

Millas geográficas de 60 al Grado.



Leguas españolas de 20 al Grado.



ATLAS DE ESPAÑA DE BACILLER PROVINCIA DE ALBACETE

MURCIA 1849.



- CAPITAL DE PROVINCIA
- Cabeza de Partido.
- Camino Real
- Camino
- Camino de Comunic. en
- Limite de Prov.^a
- Limite de Partido.

Millas geograficas de 60 al Grado.
 5 10 15 20 25 30

Leguas españolas de 20 al Grado.
 1 2 3 4 5 6 7 8 9 10

Lit. de Baculler en Madrid

Ventas 7. 30

38°

E. Massinger del. y lit.



ATLAS DE ESPAÑA DE BACHILLER PROVINCIA DE ALMERIA.

ANDALUCIA.
1849.

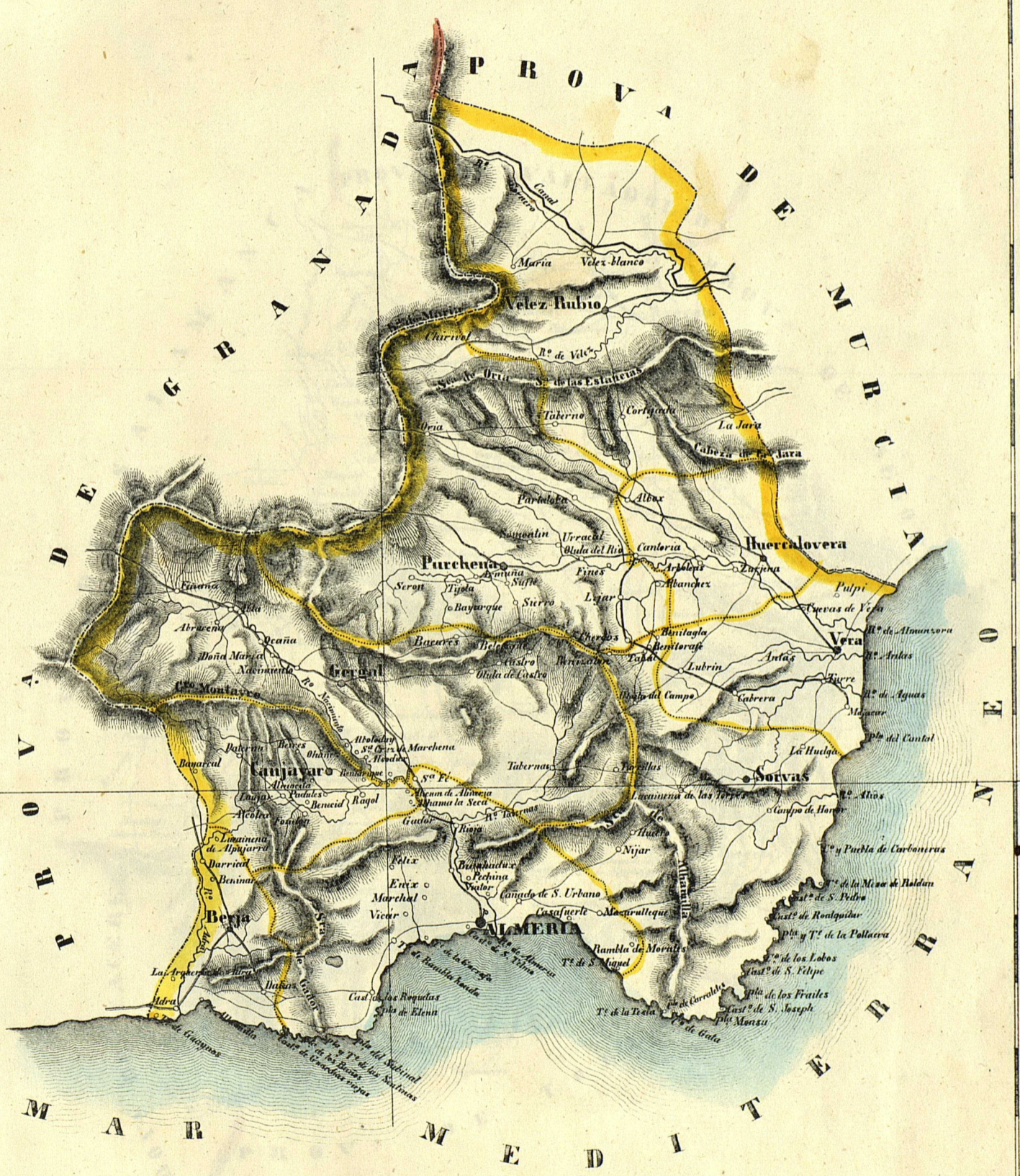
- CAPITAL DE PROV[^]
- Cabeza de Partido.
- Obispado.
- Camino Real.
- Camino.
- Camino de Comunic^{on}
- Limite de Prov[^]
- Limite de Partido.

38°

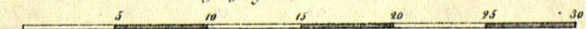
36°

37°

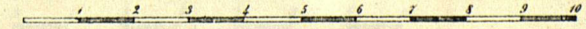
37°



Millas geograficas de 60 al Grado.



Leguas españolas de 20 al Grado.



2.º

Longitud occidental del Meridiano de Madrid.

1.º

ATLAS DE ESPAÑA

DE

BACHILLER


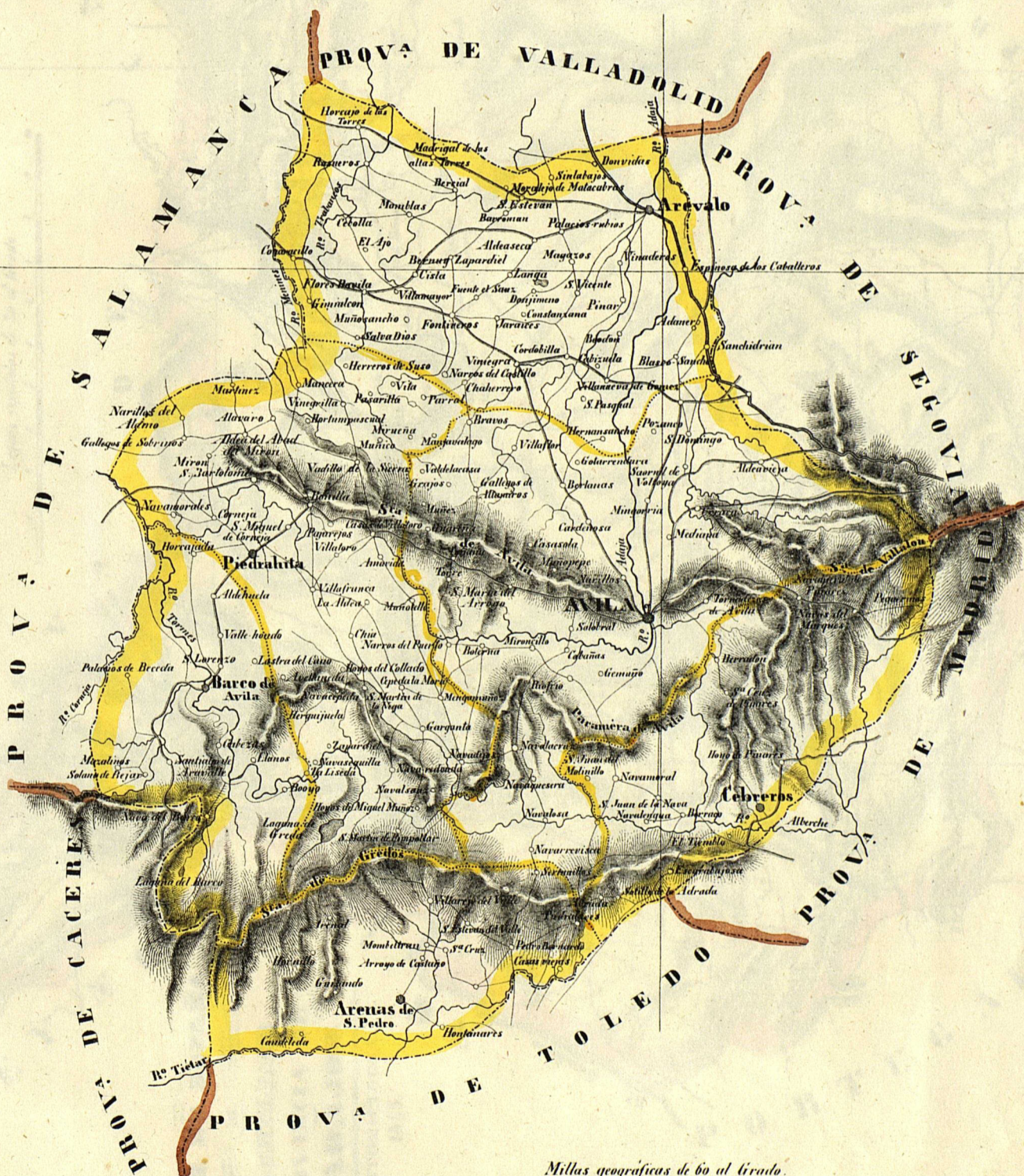
PROVINCIA DE

AVILA

CASTILLA LA VIEJA.

1849.

- CAPITAL DE PROV.ª
- Cabeza de Partido.
- Obispado.
- Camino Real.
- Camino
- Camino de Comunic.ª
- Limite de Prov.ª
- Limite de Partido.



E. Masinger, del.º y lit.º

Lit.º de Bachiller, Madrid

2.º

1.º


Véncas 7.



Longitud occidental del Meridiano de Madrid.

Millas geográficas de 60 al Grado.

Leguas españolas de 20 al Grado.



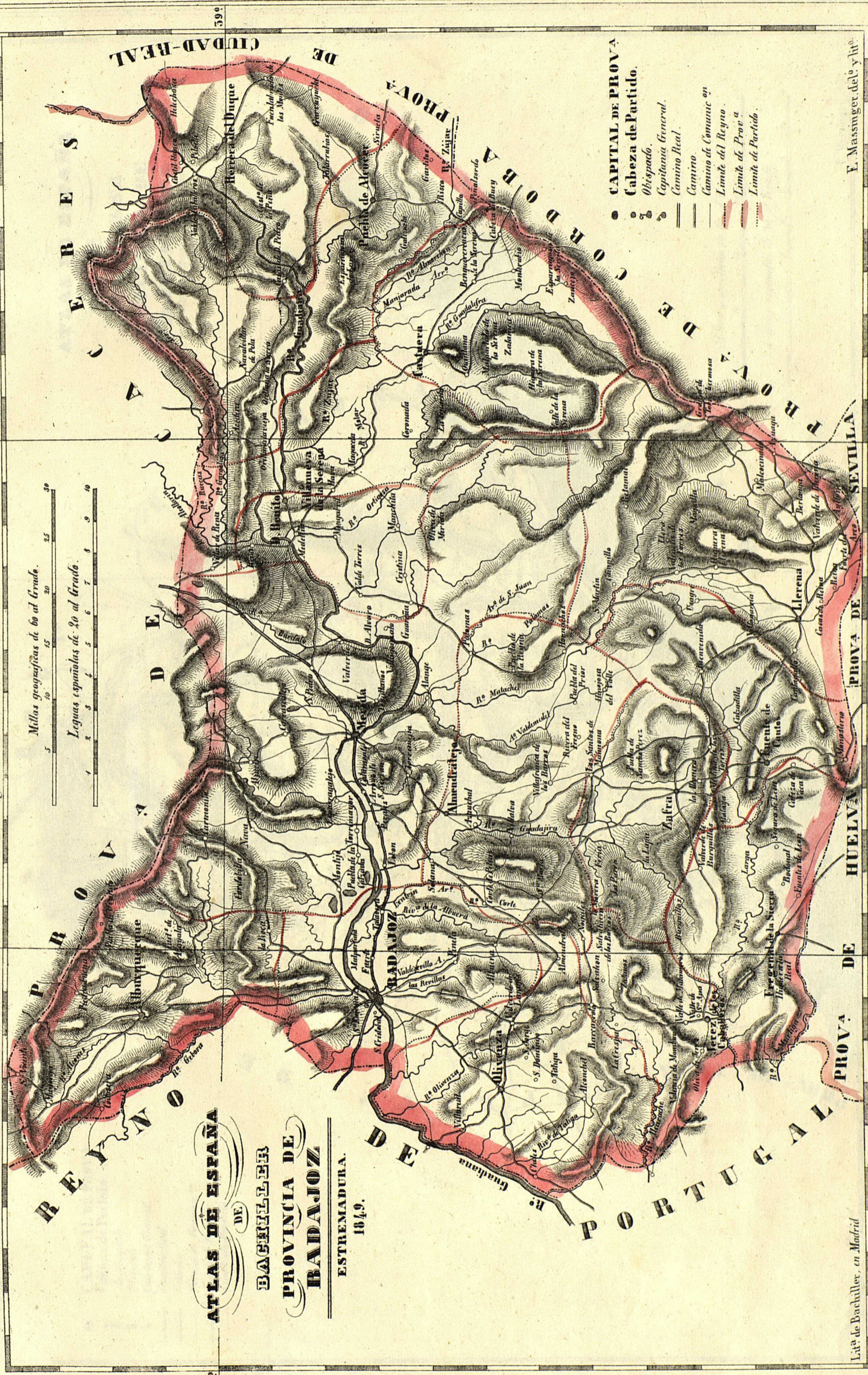
ATLAS DE ESPAÑA

DE BACHILLER

PROVINCIA DE BADAJOZ

ESTREMADURA

1849.



- CAPITAL DE PARTIDO
- Cabeza de Partido.
- Obispo.
- Capitanía General.
- Camarero Real.
- Camino
- Camino de Comunicac. en
- Limite del Reyno.
- Limite de Prova.
- Limite de Partido.

F. Massager del. y lit.

Lit.ª de Bachiller, en Madrid

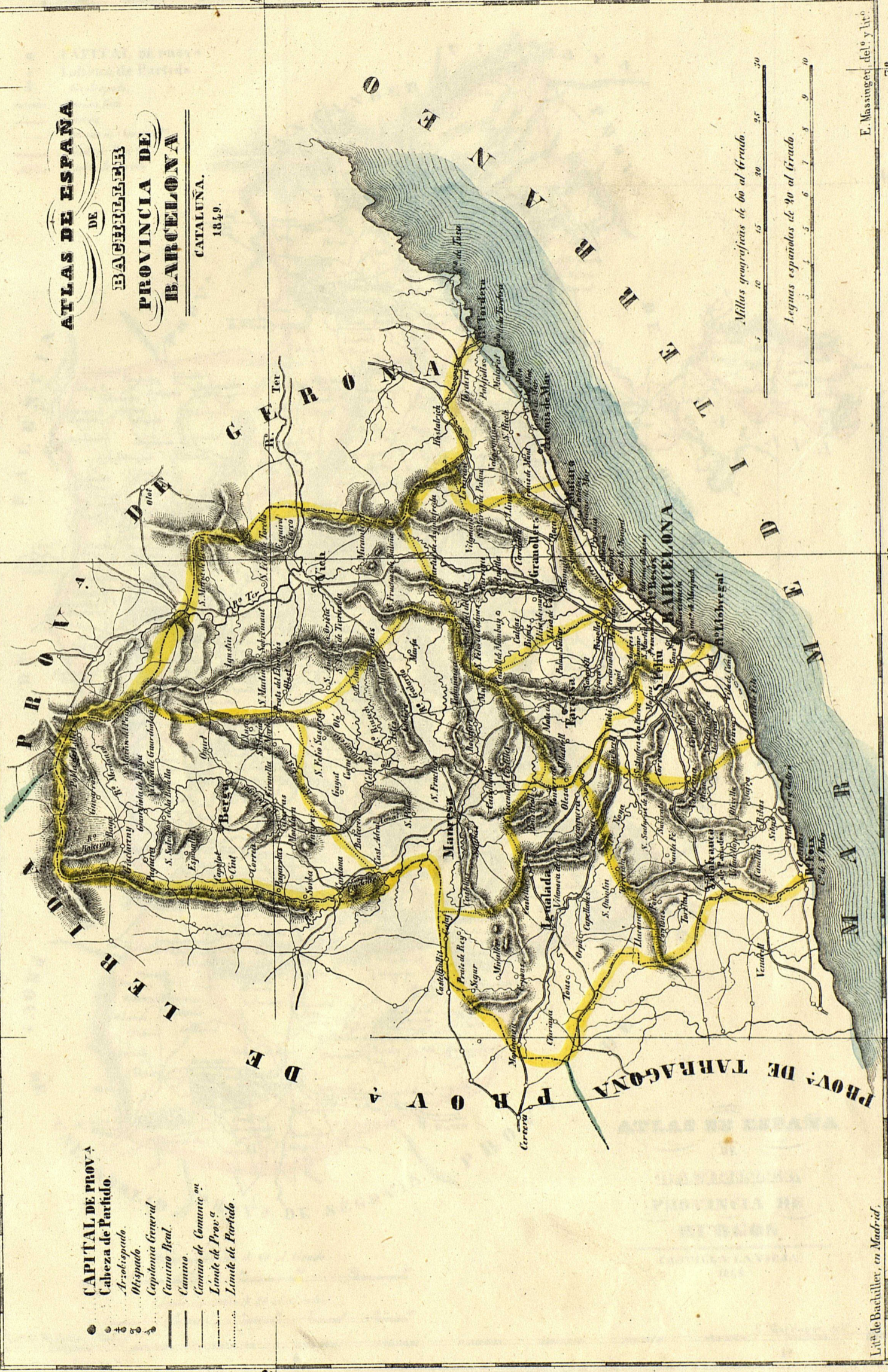
Veneras 7.



Longitud oriental del 6° Meridiano de Madrid.

ATLAS DE ESPAÑA DE BAEILLER PROVINCIA DE BARCELONA

CATALUÑA.
1849.



- CAPITAL DE PROV. A
- Cabeza de Partido.
- Atorgado.
- Capitania General.
- Casino Real.
- Casino.
- Comunic. en
- Límite de Prov. a
- Límite de Partido.

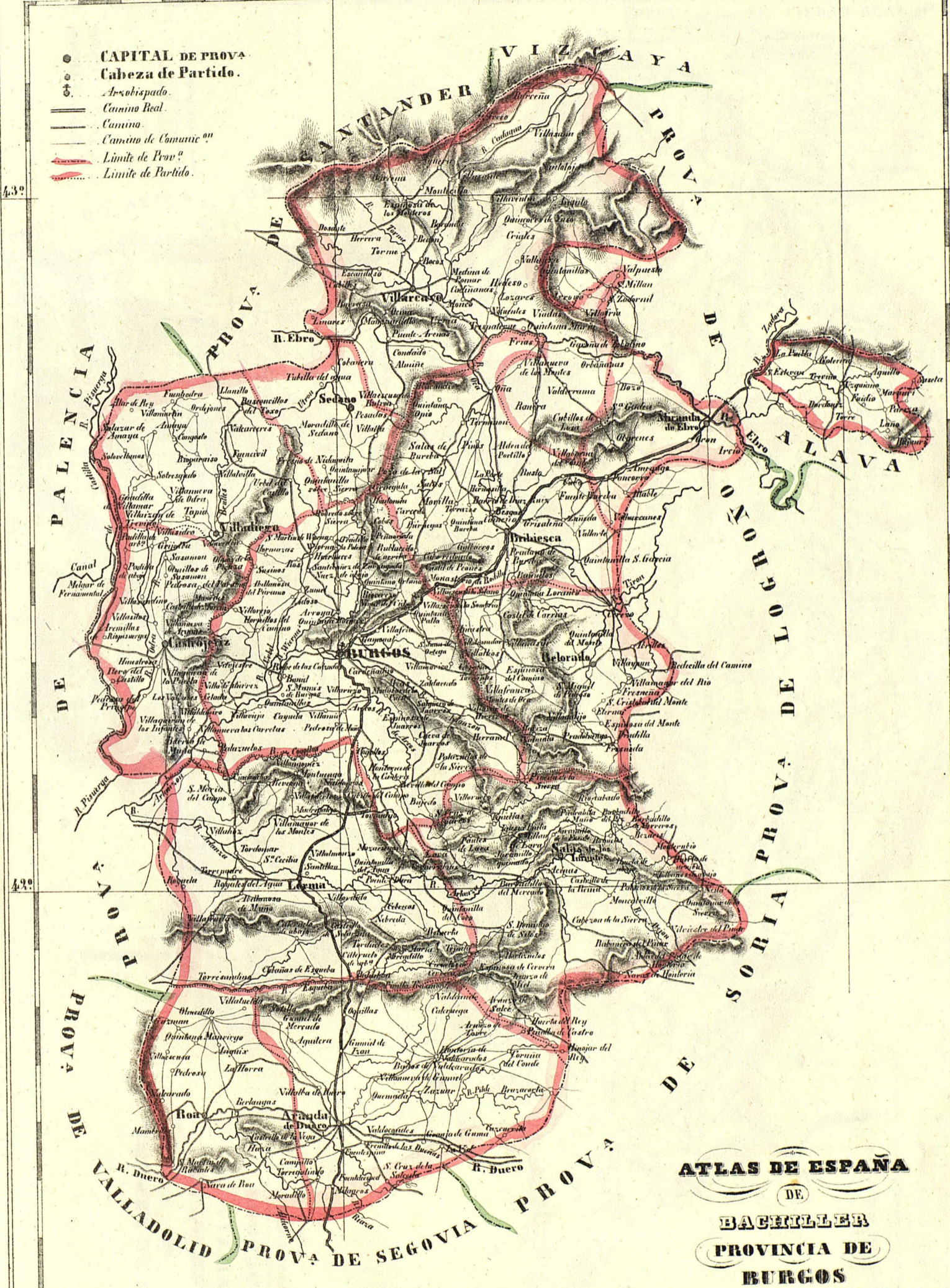
Millas geográficas de 60 al grado.
Leguas españolas de 20 al grado.

E. Masseyer, del. y lit.º

Lit.º de Baellier, en Madrid.
Veneras 7.



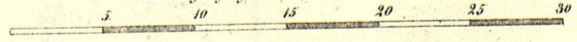
- CAPITAL DE PROV^ª
- Cabeza de Partido.
- Arzobispado.
- Camino Real.
- Camino.
- Camino de Comunic^{on}
- Límite de Prov^ª
- Límite de Partido.




ATLAS DE ESPAÑA
 DE
BACHILLER
PROVINCIA DE
BURGOS

CASTILLA LA VIEJA
 1849.

Millas geograficas de 60 al Grado.



Leguas españolas de 20 al Grado.



Lit^a de Bachiller, Madrid

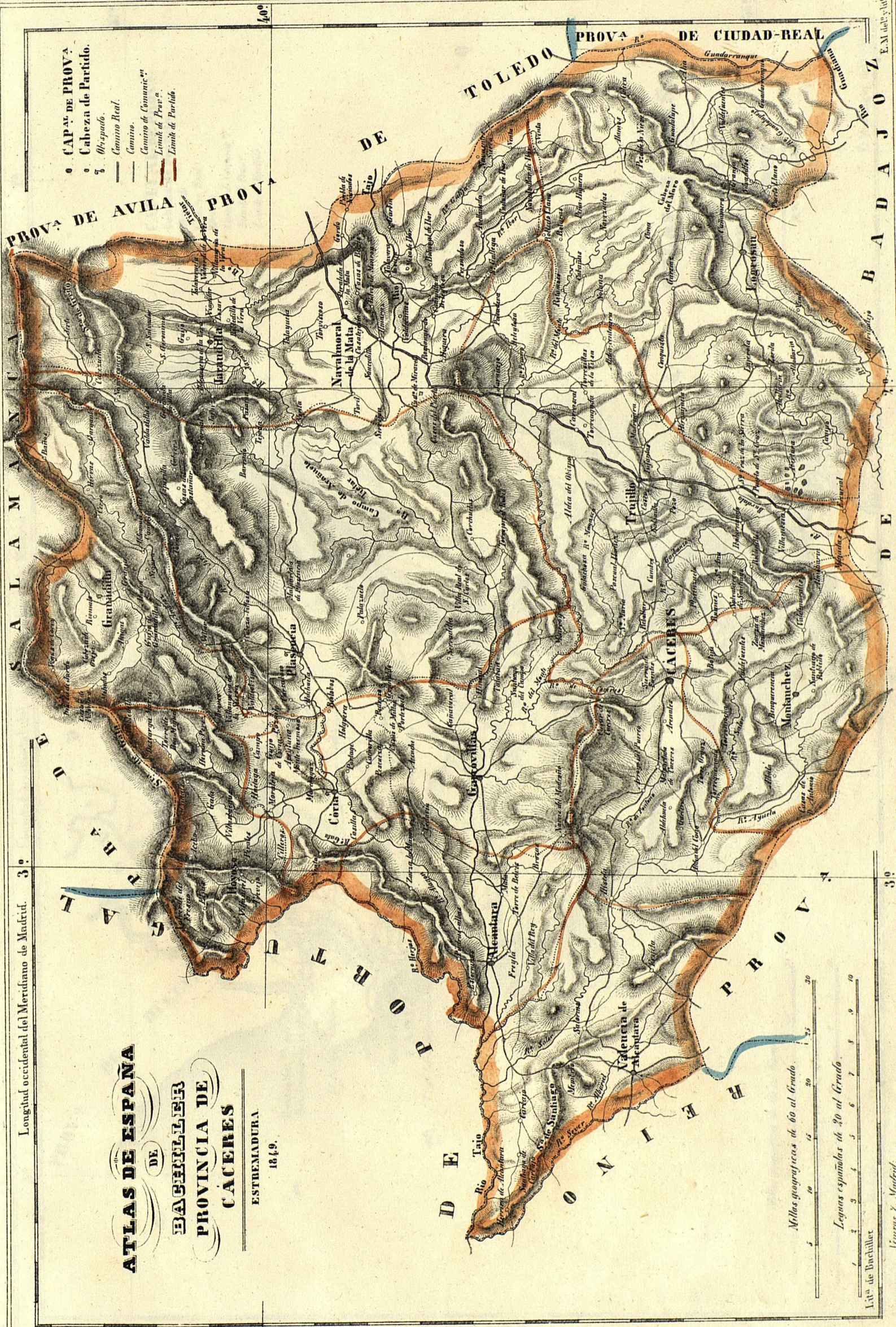
E. Massinger, del^o y lit^o



Longitud occidental del Meridiano de Madrid. 3°

ATLAS DE ESPAÑA DE BACHILLER PROVINCIA DE CÁCERES

ESTREMADURA
1849.



Millas geográficas de 60 al Grado.

Leguas españolas de 20 al Grado.

Lit. de Bachiller

Cáceres y Madrid.



Longitud occidental del 2º Meridiano de Madrid.

- CAPITAL DE PROV.:**
 Cabeza de Partido.
 Obisporado.
 Camino Real.
 Camino.
 Camino de Comunic.
 Límite de Prov.
 Límite de Partido.

ATLAS DE ESPAÑA
 DE
BACHILLER
 PROVINCIA DE
CADIZ.


ANDALUCIA.
 1849.

E. Massinger, del.º y lit.º



Lit.º de Bachiller, en Madrid.

Preciados 16



3°

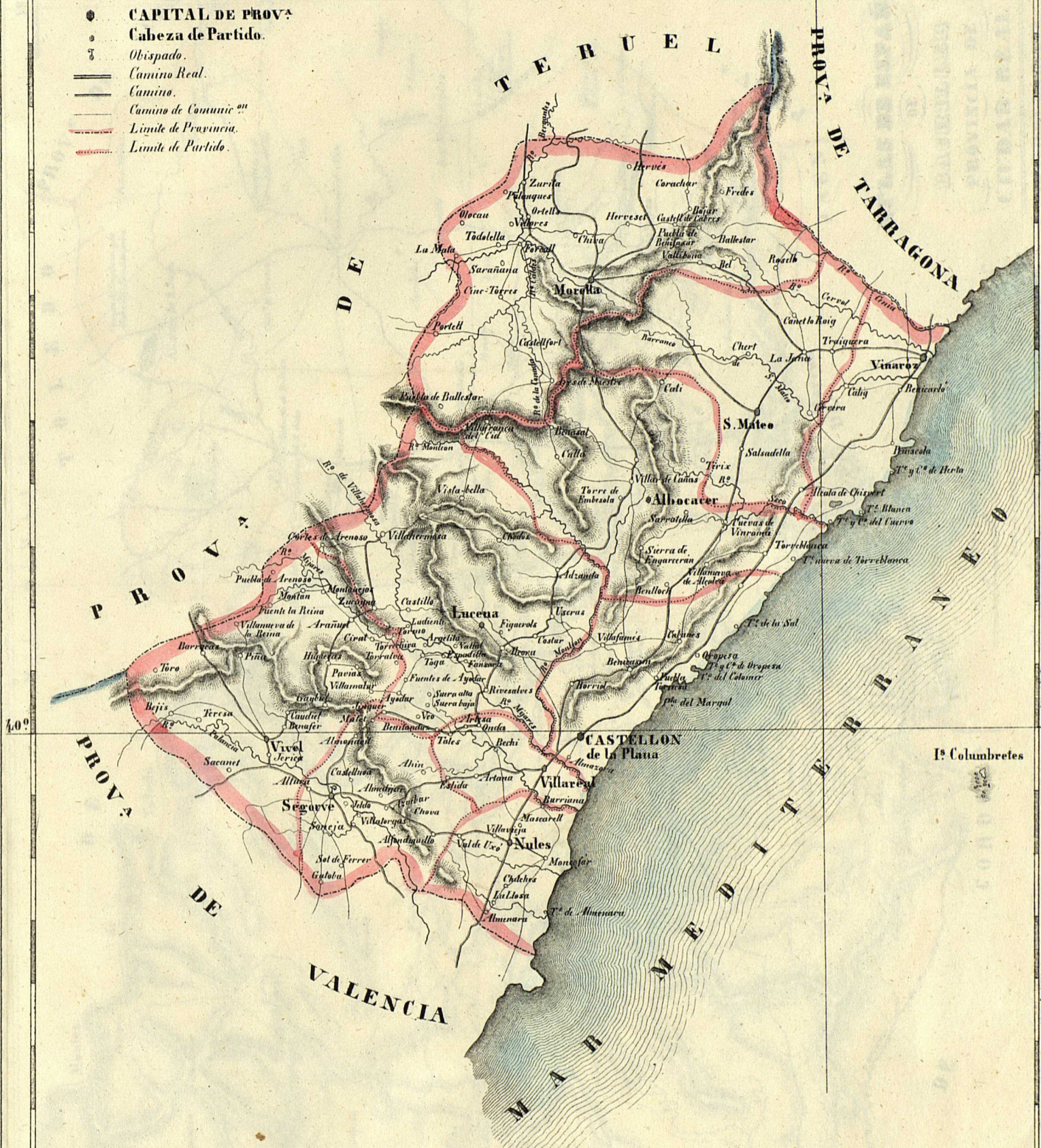
Longitud oriental del Meridiano de Madrid.

4°

41°

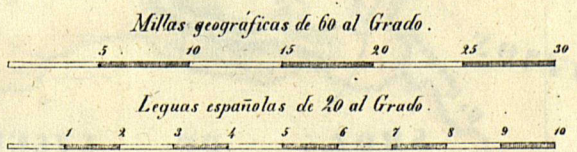
41°

- CAPITAL DE PROV^ª
- Cabeza de Partido.
- ☪ Obispado.
- Camino Real.
- Camina.
- Camino de Comunic.^{ón}
- Limite de Provincia.
- Limite de Partido.



ATLAS DE ESPAÑA
 DE
BACHILLER
PROVINCIA DE
CASTELLÓN
DE LA PLANA.

VALENCIA.
 1850.



E. Massinger del^º y lit^º

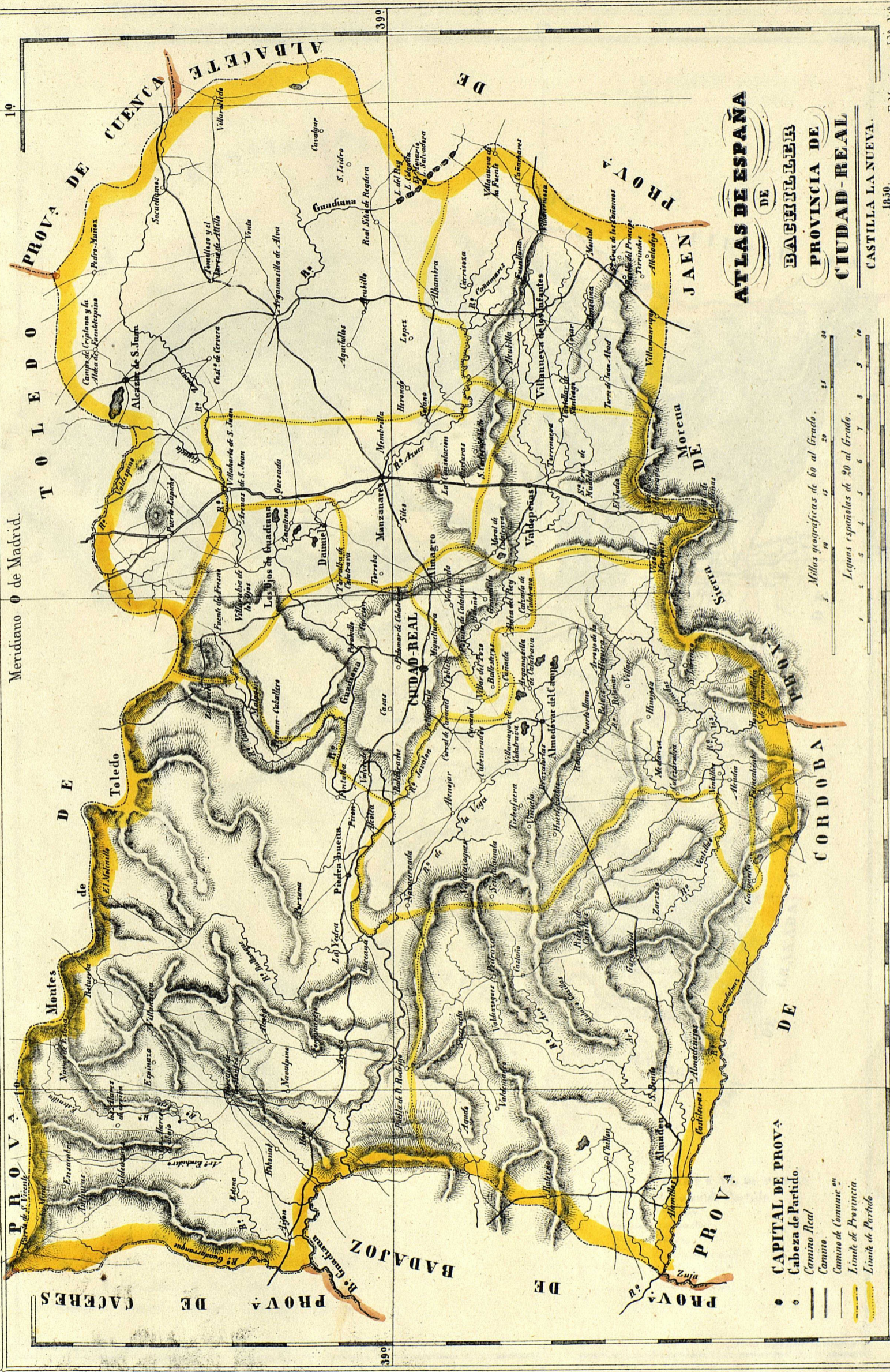
Lit^º de Bachiller en Madrid.

3°

4°

Vinras 7.






Meridiano 0 de Madrid.

ATLAS DE ESPAÑA
DE
BACHILLER
(PROVINCIA DE)
CIUDAD-REAL

CASTILLA LA NUEVA.
1850.

E. Massager del y Abt.

- CAPITAL DE PROV.ª
- Cabeza de Partido.
- Camino Real.
- Camino.
- Camino de Conante " "
- Límite de Provincia.
- Límite de Partido.

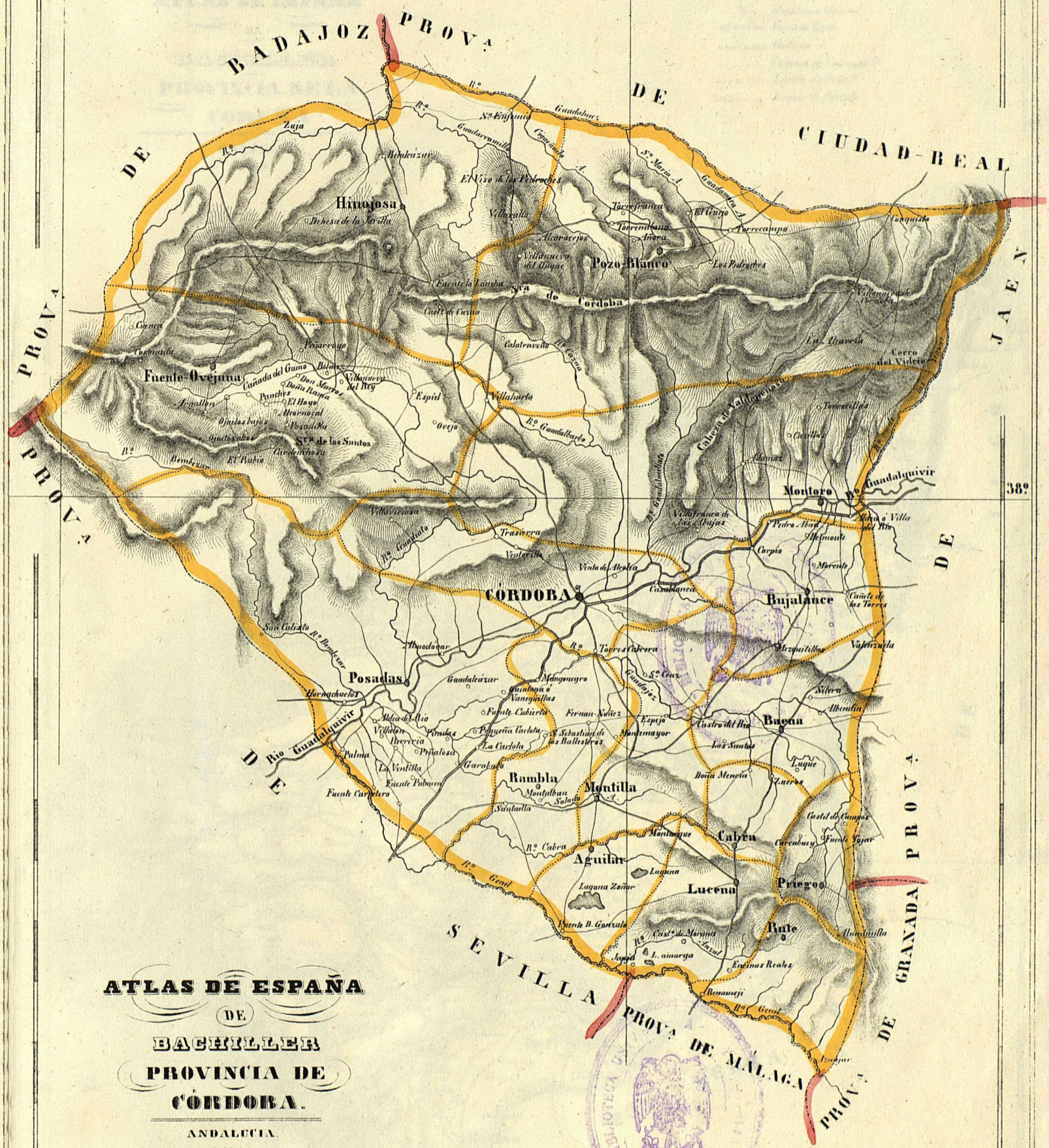


Veranos 7 en Madrid.

2°

Longitud occidental del Meridiano de Madrid.

19



ATLAS DE ESPAÑA
 DE
BACHILLER
PROVINCIA DE
CÓRDOBA.
 ANDALUCIA.
 1849.



- CAPITAL DE PROV^ª
- Cabeza de Partido.
- ⊕ Obispado.
- Camino Real.
- Camino.
- Camino de Comunic^{ón}
- Limite de Prov^ª
- Limite de Partido.

Millas geográficas de 60 al Grado.

5 10 15 20 25 30

Leguas españolas de 20 al Grado.

1 2 3 4 5 6 7 8 9 10

F. Massinger del^º y lit^º

Lit^º de Bachiller, en Madrid.

2°

1°

Vencus 7.



Longitud occidental 5° del Meridiano de Madrid.

4°

ATLAS DE ESPAÑA

DE

BACHILLER

PROVINCIA DE LA CORUÑA

GALICIA.

1849.

- CAPITAL DE PROV^{IA}
- Cabeza de Partido
- ⊕ Arzobispado
- ⚓ Capitanía General
- Camiño Real
- Camiño
- Camiño de Comunicac^{ón}
- Limite de Prov^{ia}
- Limite de Partido

44°

44°

43°

43°

E

Lit.^a de Bachiller, en Madrid

F. Massinger, del.^a y lit.^a

Vencus 7.

5°

4°

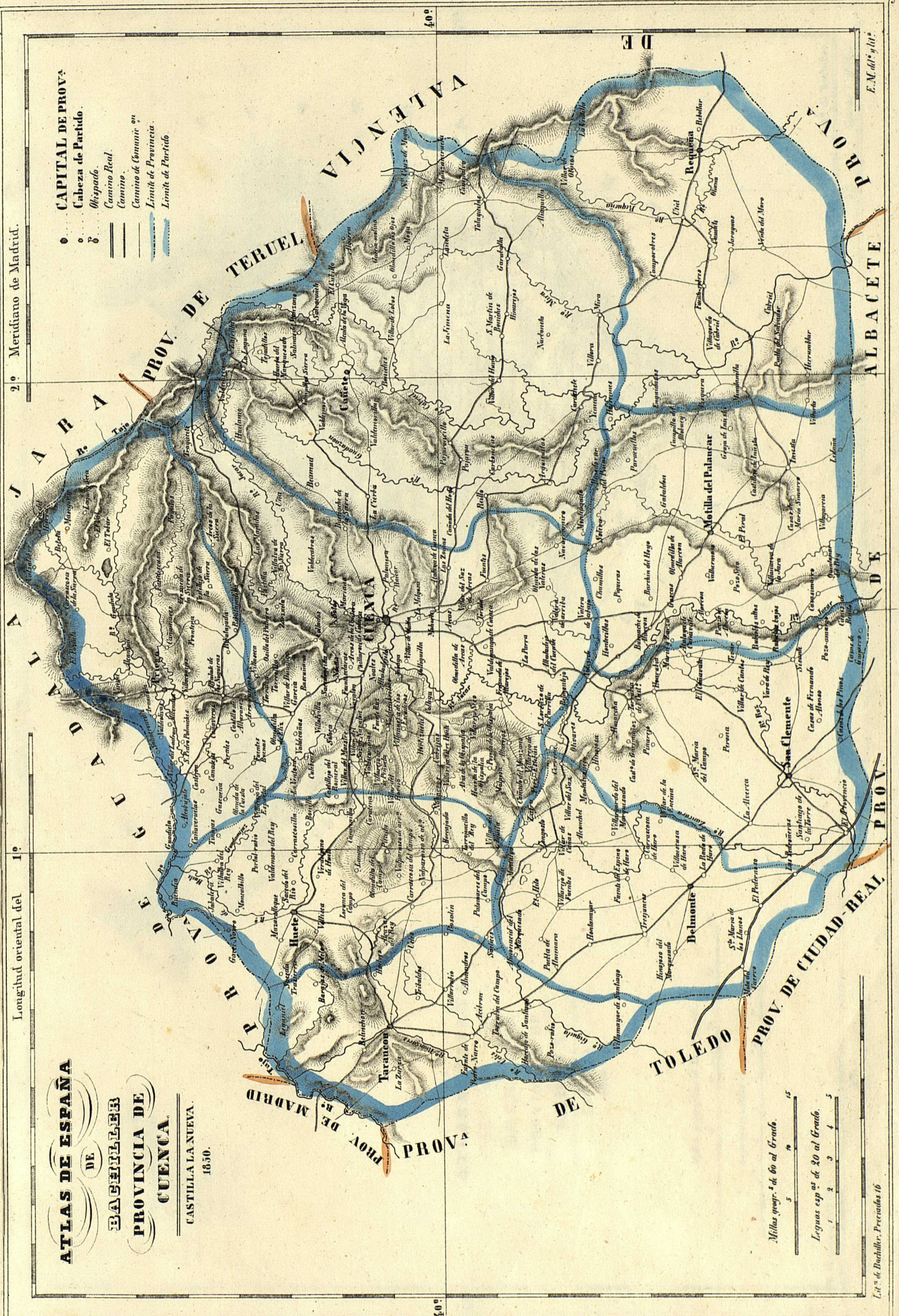


2° Meridiano de Madrid.

1° Longitud oriental del

ATLAS DE ESPAÑA
 DE
BAGELLER
 PROVINCIA DE
CUENCA.
 CASTILLA LA NUEVA.
 1850.

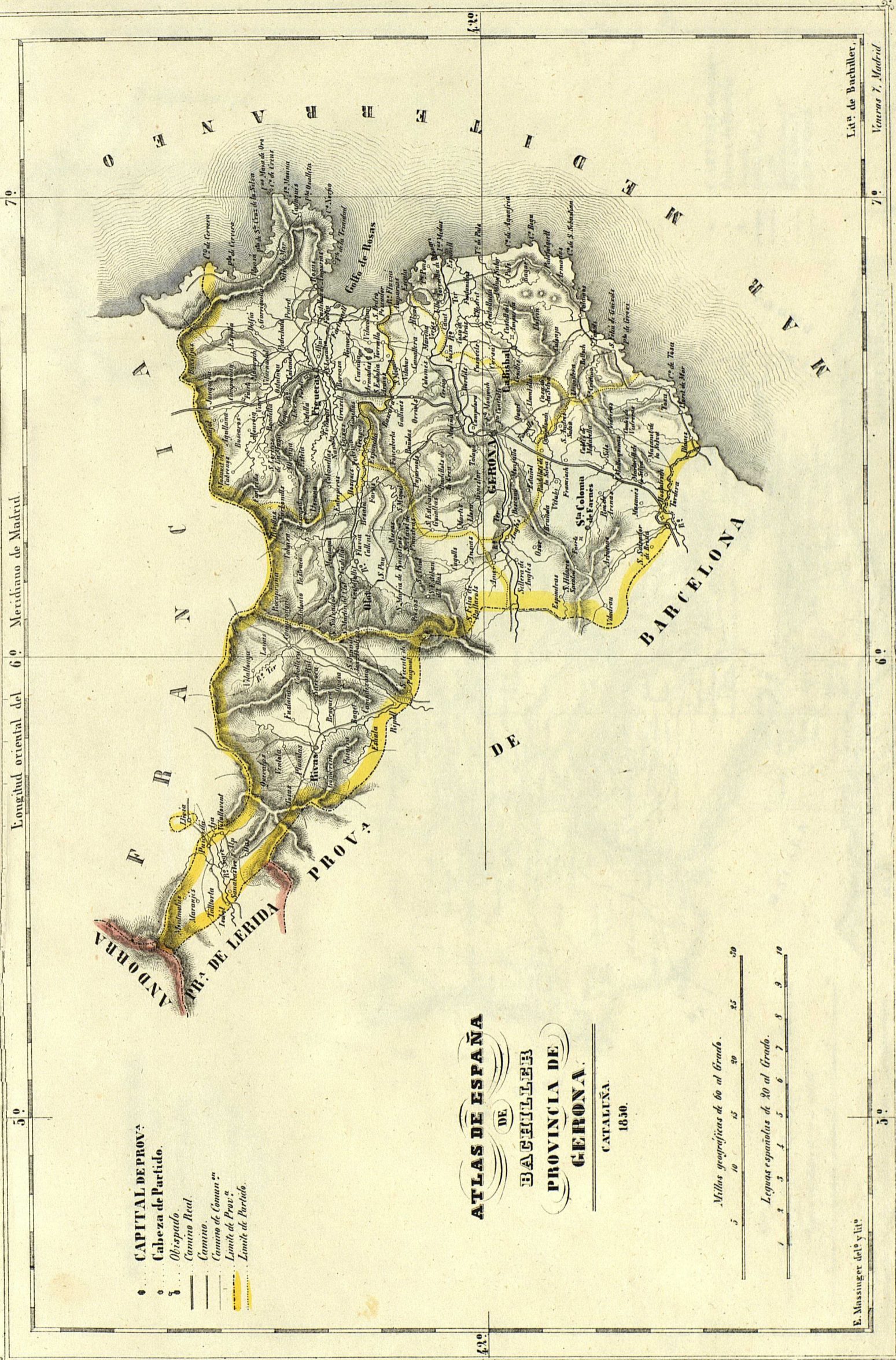
- CAPITAL DE PROV.ª
- Cabeza de Partido.
- Ortopado
- Camino Real.
- Camino.
- Límit de Comarcas
- Límit de Provincia.
- Límit de Partido.



Millas geogr. 5 de 60 al Grado.
 Leguas esp. 5 de 20 al Grado.

L. V. de Bageller. Previadas 16






Longitud oriental del 6º Meridiano de Madrid.

- CAPITAL DE PROV.ª
- Cabeza de Partido.
- Obispado.
- Camino Real.
- Camino.
- Camino de Comar.ª
- Límite de Prov.ª
- Límite de Partido.

ATLAS DE ESPAÑA
 DE
BAGHELLER
 PROVINCIA DE
GERONA.
 CATALUÑA.
 1850.



E. Massinger del. y lit.

Lit.º de Bagheller,
Veneras 7. Madrid.



ATLAS DE ESPAÑA
 DE
BACHILLER
 PROVINCIA DE
GRANADA

ANDALUCIA.
 1850.

Meridiano 0 de Madrid.

1°

PROV. DE MURCIA

P. ALBACETE

J A E N

DE

DE

DE

DE

DE

DE

DE

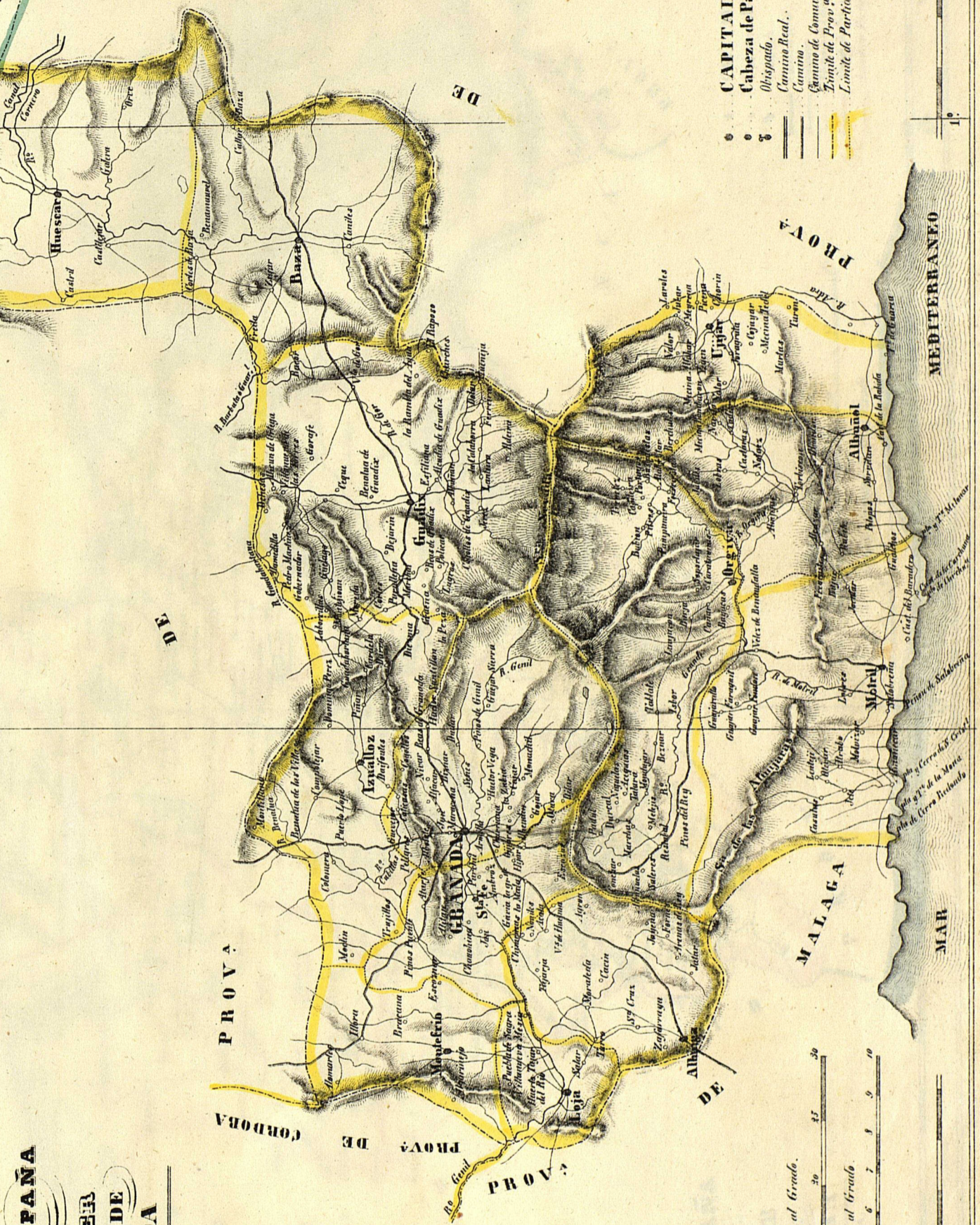
DE

DE

DE

DE

DE




CAPITAL DE PROVA
Cabeza de Partido.

- Obispado.
- Canonic Real.
- Canonic.
- Ganado de Comarcas.
- Limite de Prov.^a
- Limite de Partido.

Li.^a de Bachiller
 Venenya y Madrid.

1°



E. M. del^o y lit^o



Meridiano de Madrid.

29

10

41

419

E. M. EST.


0

29

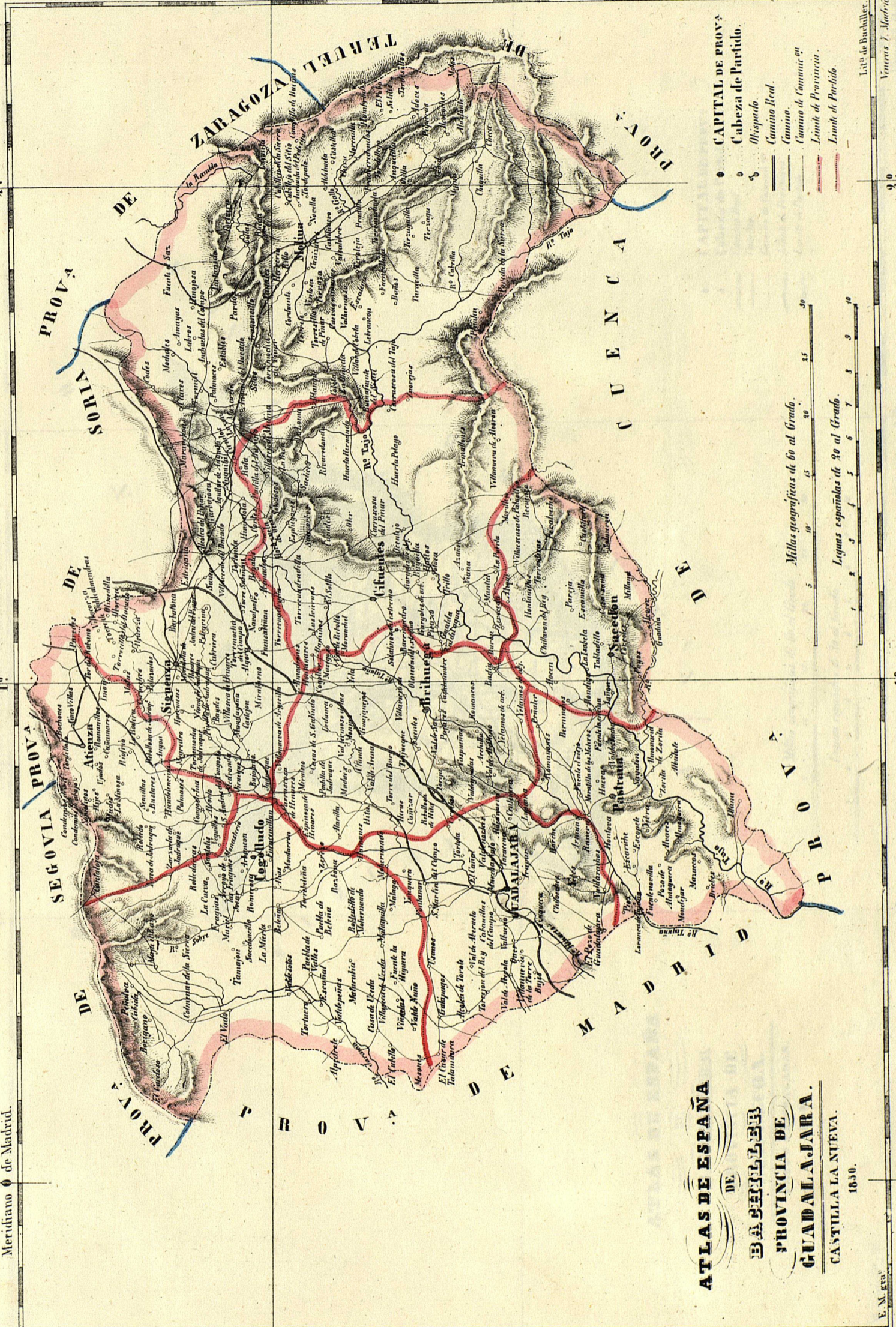
Ventas de Bañales.
Villas y Madril.

ATLAS DE ESPAÑA
DE
BASCHILLER
PROVINCIA DE
GUADALAJARA.
CASTILLA LA NUEVA.

1830.



- CAPITAL DE PROVA
- Cabeza de Partido
- § Alispado.
- Camino Real.
- Camino.
- Camino de Comarca.
- Límite de Provincia.
- Límite de Partido.



Longitud oriental del Meridiano de Madrid.

1°

2°

43°


43°



ATLAS DE ESPAÑA
 DE
BACHILLER
 PROVINCIA DE
GUIPUZCOA.

PROVINCIA VASCONGADAS.
 1850.

- CAPITAL DE PROV.
- Cabeza de Partido.
- Camino Real.
- Camino.
- Camino de Comunit.
- Limite de Provincia.
- Limite de Partido.



E. Masseyer del. y lit.

L. de Baehaller.

Vencas y Madrid



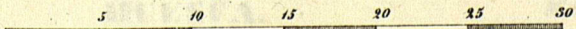
Longitud occidental 3° del Meridiano de Madrid.




ATLAS DE ESPAÑA
 DE
BACHILLER
 PROVINCIA DE
HUELVA.

ANDALUCIA.
 1850.

Millas geográficas de 60 al Grado.



Leguas españolas de 20 al Grado.



- CAPITAL DE PROV^a
- Cabeza de Partido.
- Camino.
- Camino de Comunic^o
- Limite de Prov^a
- Limite de Partido.

E. Massinger. del^o y lit^o

Lit^o de Bachiller,
 Madrid, Ventas 7



Longitud oriental del Meridiano de Madrid.



ATLAS DE ESPAÑA
 DE
BACHILLER
PROVINCIA DE
HUESCA.
 ARAGON
 1850.

Millas geográficas de 60 al Grado.
 5 10 15 20 25 30
 Leguas españolas de 20 al Grado.
 1 2 3 4 5 6 7 8 9 10

- CAPITAL DE PROV.º
- Cabeza de Partido.
- ⊙ Obispado
- Camino Real.
- Camino.
- Camino de Comunic.º
- Limite de Prov.º
- Limite de Partido.

Lit.º de Bachiller

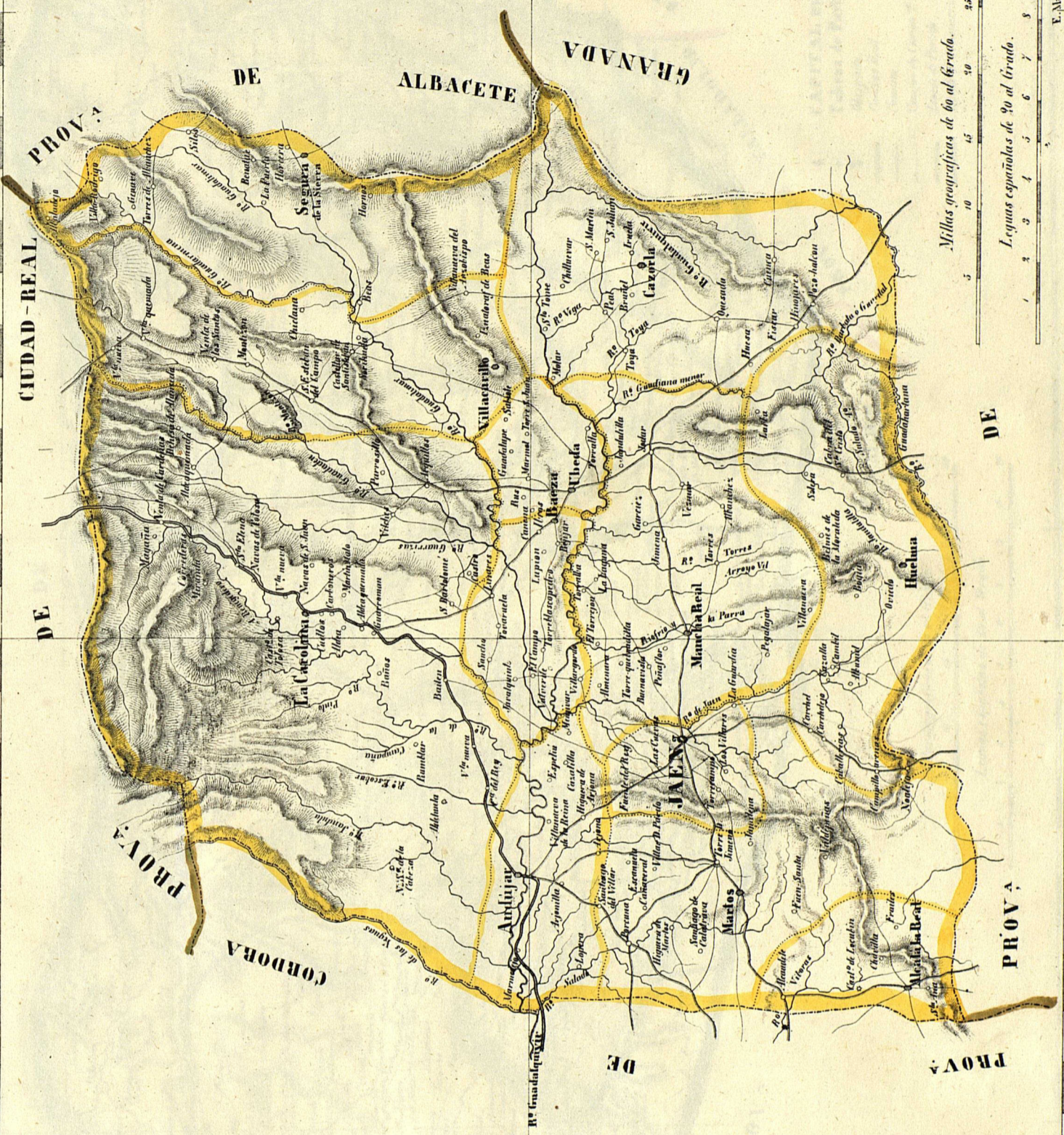
Veneras y. Madrid.

F. Massinger, del.º y lit.º



Meridiano 0 de Madrid.

ATLAS DE ESPAÑA
 DE
BASTILLER
 PROVINCIA DE
JAEN.
 ANDALUCIA.
 1830.



- CAPITAL DE PROV.ª
- Cabeza de Partido.
- Obispo.
- Camino Real.
- Camino.
- Limite de Prov.ª
- Limite de Partido.

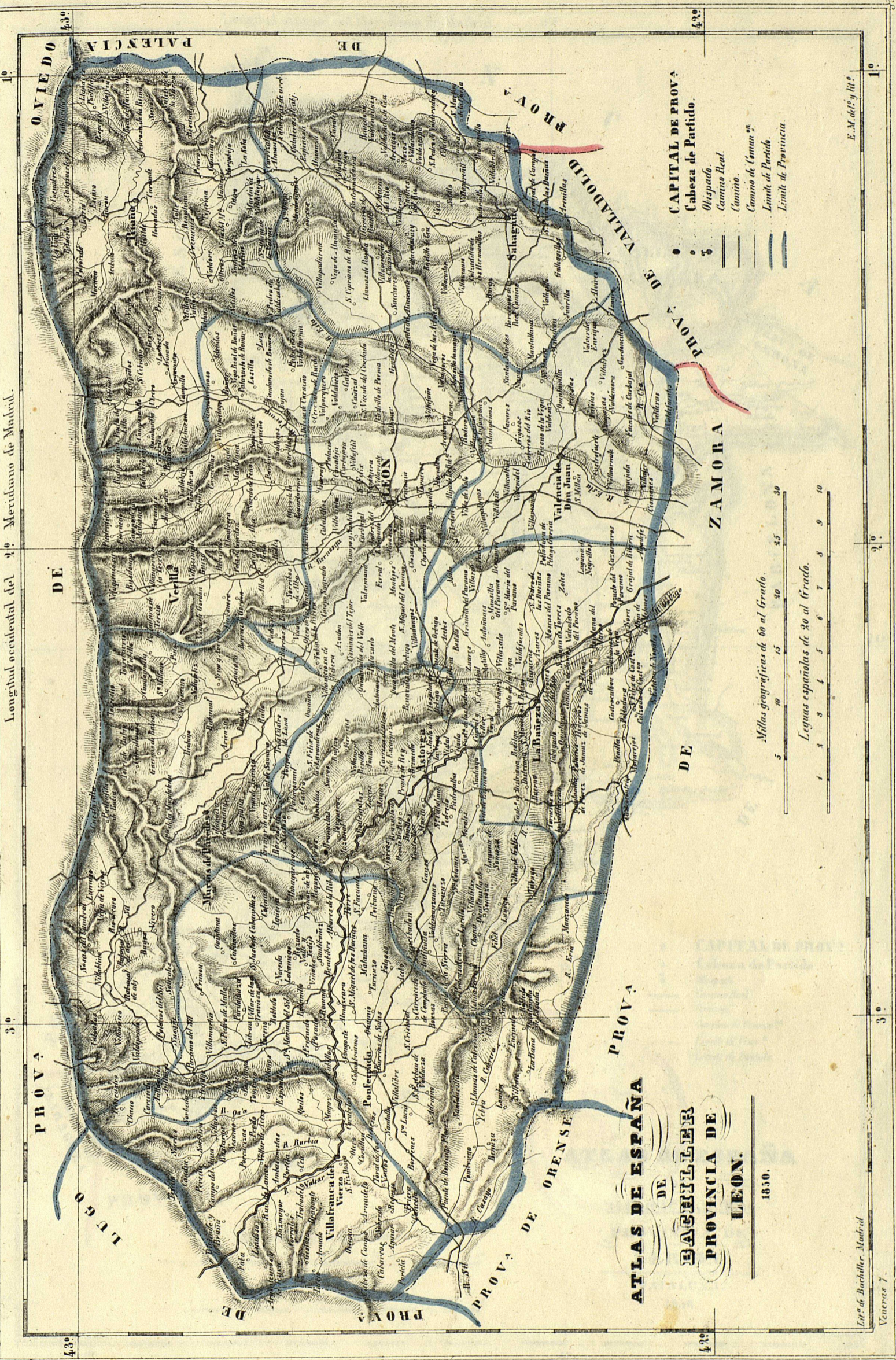
Millas geograficas de 60 al Grado.
 Leguas españolas de 20 al Grado.

E. Masinger del^o y lat^o

Lab. de Baqueller
 Vicens 7. Madrid.



Longitud occidental del 2º Meridiano de Madrid.



ATLAS DE ESPAÑA
 DE
PROVINCIA DE LEÓN.

1850.

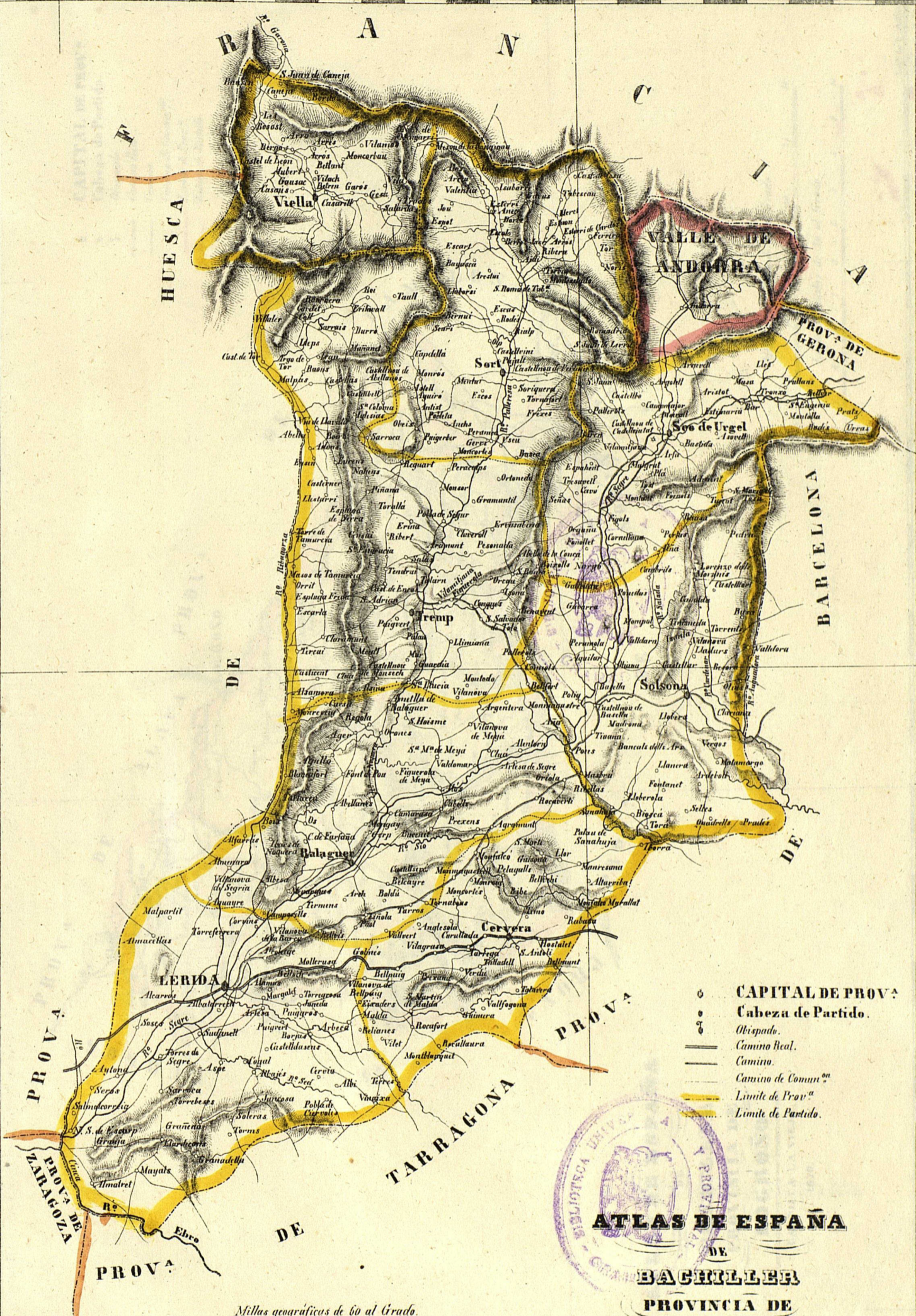
Lit.^o de Bachiller, Madrid.
Veneras 7.

E. M. del y lit.^o




Longitud oriental del Meridiano de Madrid.

5°



- CAPITAL DE PROV^a
- Cabeza de Partido.
- Obispado.
- Camino Real.
- Camino.
- Camino de Comuni^{on}
- Limite de Prov^a
- Limite de Partido.



ATLAS DE ESPAÑA
 DE
BACHILLER
PROVINCIA DE
LERIDA.
CATALUÑA.
 1850.


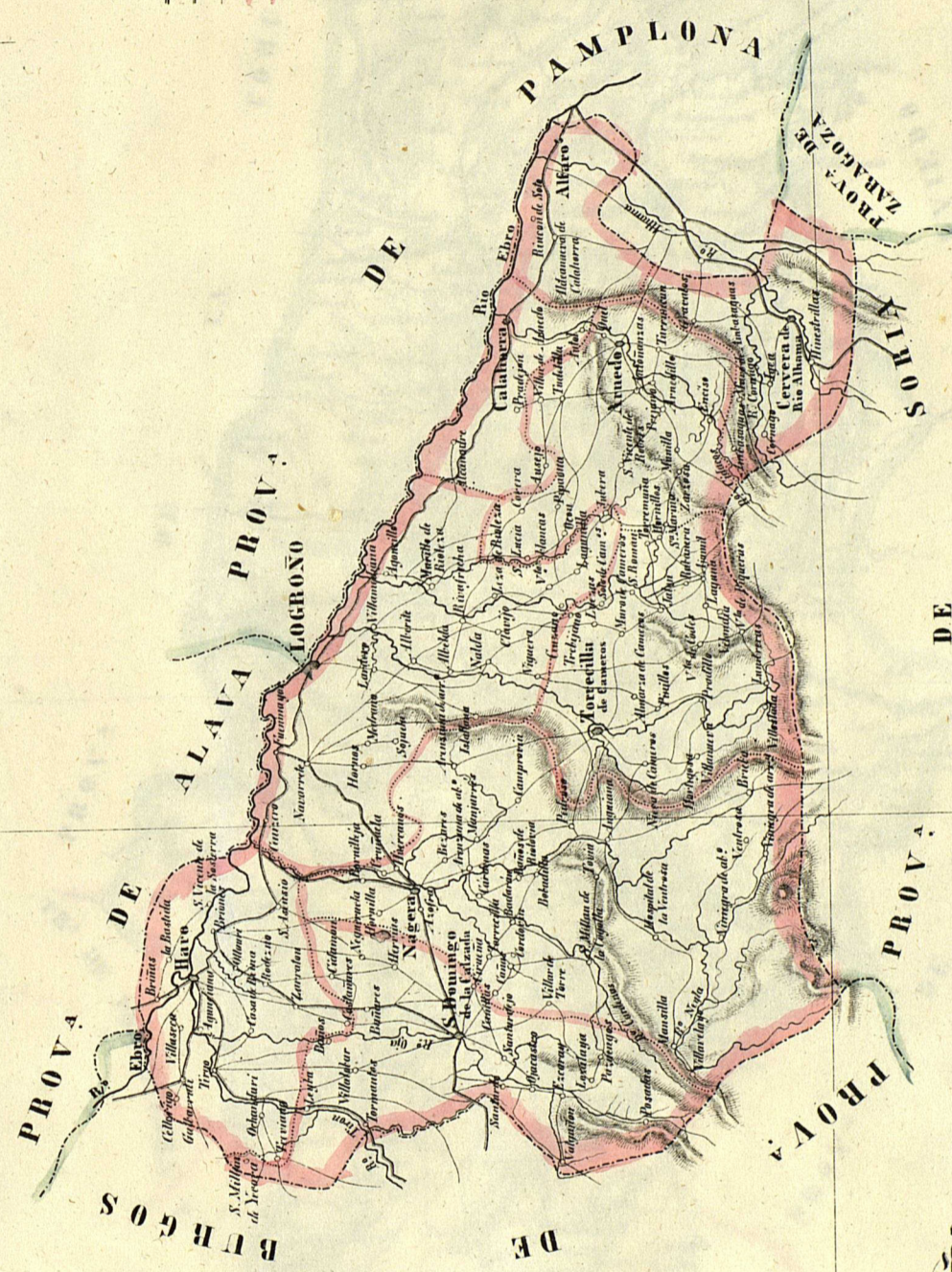
Millas geograficas de 60 al Grado.
 5 10 15 20 25 30

Leguas españolas de 20 al Grado.
 1 2 3 4 5 6 7 8 9 10



Meridiano 0 de Madrid.

- CAPITAL DE PROV.:**
- Cabeza de Partido.**
- Obispado.
- Caminos Reales.
- Cantinos.
- Cantinos de Camareros.
- Límite de Provincia.
- Límite de Partido.



ATLAS DE ESPAÑA
 DE
BACHELLER
 PROVINCIA DE
LOGROÑO

CASTILLA LA VIEJA.
 1850.

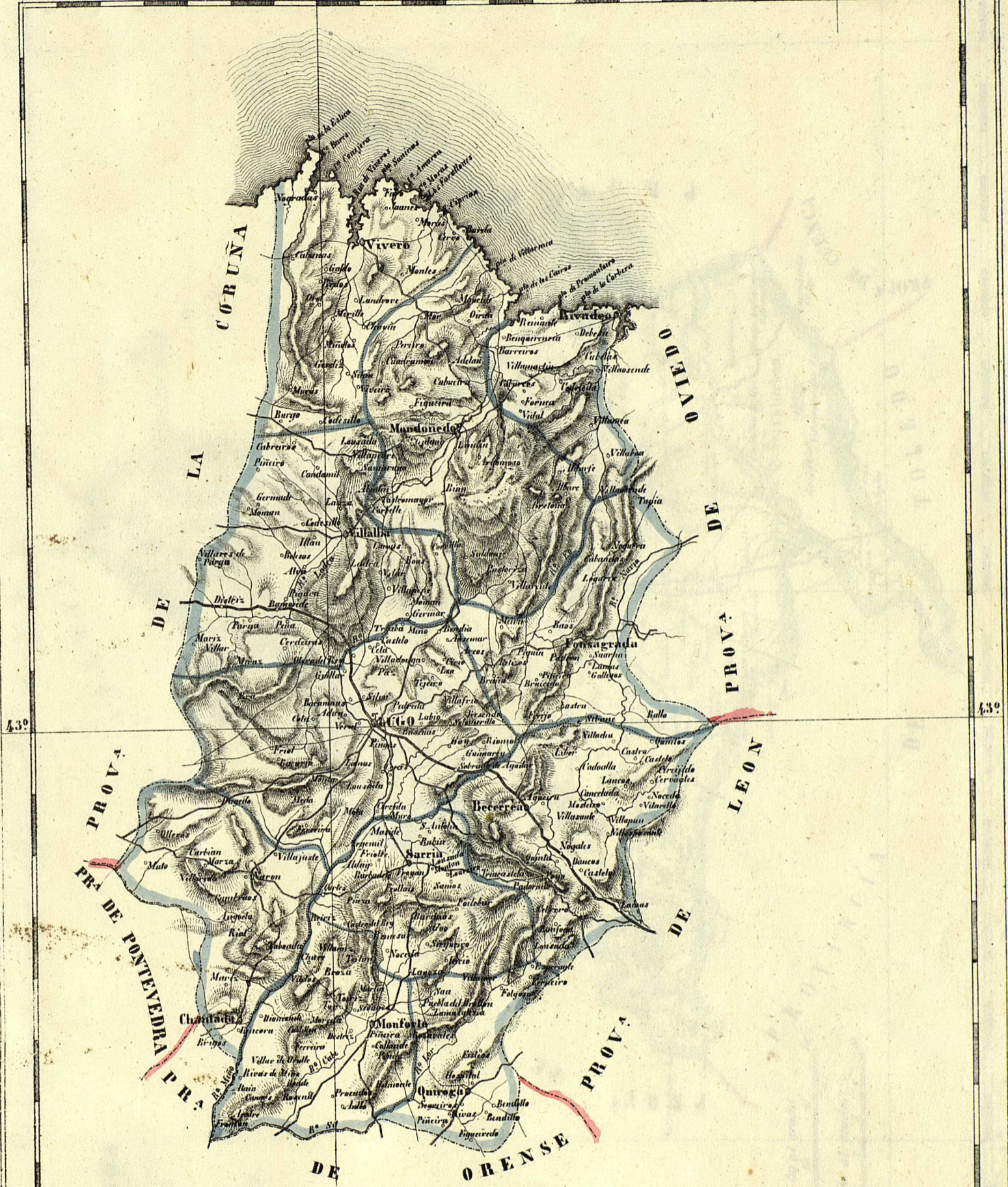
Lit. de Bachelier.
 Viena y Madrid.




Longitud occidental del Meridiano de Madrid.

4°

3°



- CAPITAL DE PROVINCIA.
- Cabeza de Partido.
- ⊗ Obispo.
- Camino Real.
- Camiño
- Camino de Comunic.^{on}
- Limite de Prov.^a
- Limite de Partido.



ATLAS DE ESPAÑA
 DE
BACHILLER
 PROVINCIA DE
LUGO.
 GALICIA.
 1850.

Lit.^o de Bachiller.
Veneras y Madrid.

E.M.gr.^o



1°

Meridiano de Madrid.

1°

ATLAS DE ESPAÑA
 DE
BACHILLER
 PROVINCIA DE
 MADRID.
 CASTILLA LA NUEVA.
 1851.

- CAPITAL DE PROVA.
- Cabeza de partido.
- Camine Real.
- Camine.
- Camine de comunicacion.
- Limite de Provincia.
- Limite de partido.

Millas geograficas de 60 al grado.
 Leguas españolas de 20 al grado.

Lit. de Bachiller
 Vienna 7. Madrid.




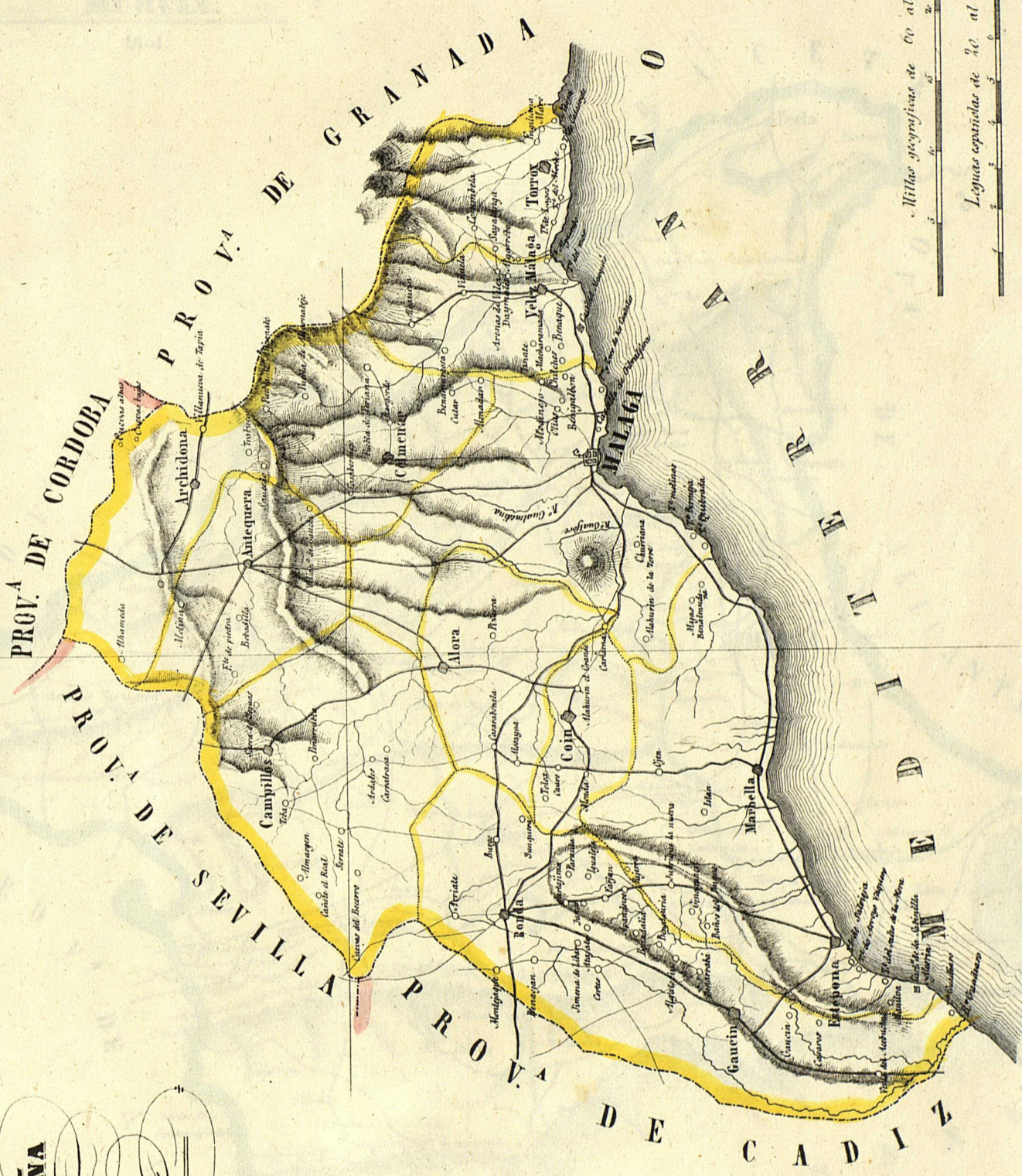
Longitud occidental del 1.º Meridiano de Madrid

2.º

37.º

37.º

ATLAS DE ESPAÑA
 DE
BACHILLER
 PROVINCIA DE
MÁLAGA.
 ANDALUCIA.
 1851.



- CAPITAL DE PROV. A
- Cabeza de partido.
- Obispo.
- Camino Real.
- Camino
- Camino de comunic. en
- Límite de Prov.º
- Límite de partido

Lit. de Bachiller en Madrid.
 Plana, n.º 7. / E.C. 9.








Longitud oriental del 2º Meridiano de Madrid.

39º

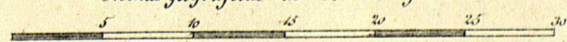
39º

ATLAS DE ESPAÑA
 DE
BACHILLER
 PROVINCIA DE
MURCIA.
 1851.

-  **CAPITAL DE PROV.^A**
-  Cabeza de partido.
-  Camino Real.
-  Camine.
-  Camino de comunicac.^{on}
-  Limite de prov.^a
-  Limite de partido



Millas geograficas de 60. al grado



Leguas espanolas de 20. al grado.



Lit. de Bachiller en Madrid

Veneas n.º 7. (23.6)

Milana del.

2º

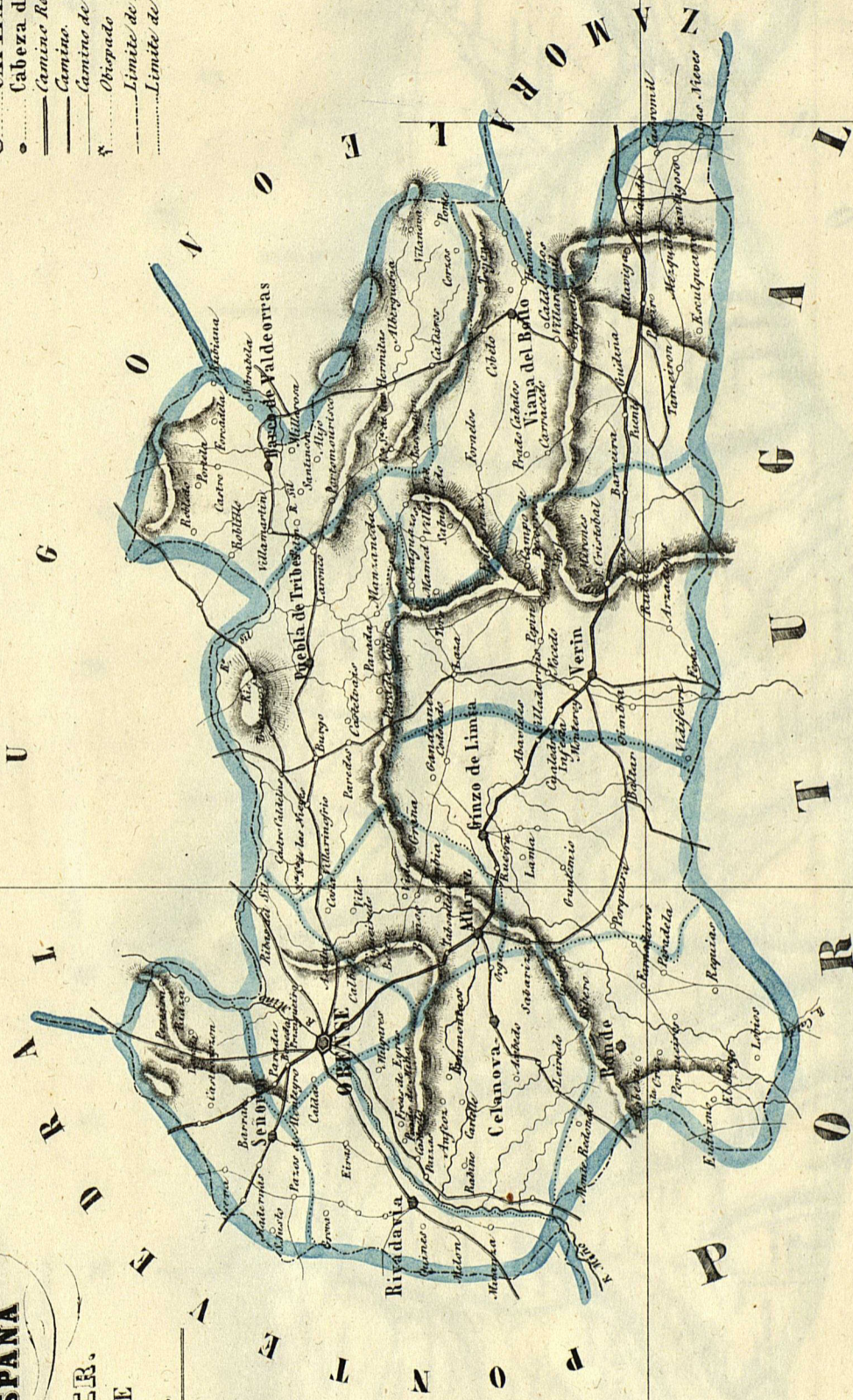
37º

5.º Longitud occid. del Merid.º de Madrid.

ATLAS DE ESPAÑA DE BACHILLER. PROVINCIA DE ORENSE.

GALICIA.
1852.


- CAPITAL DE PROV.ª
- Cabeza de partido.
- Camiño Real.
- Camiño.
- Camiño de comunicacion.
- ⚡ Obisepado
- Limite de Provincia
- Limite de Partido.



Millas geograficas de 60 al gº
 5 10 15 20 25 30

Leguas españolas de 20 al gº
 1 2 3 4 5 6 7 8 9 10

Lit. Bachiller. Placas 7. Madrid.



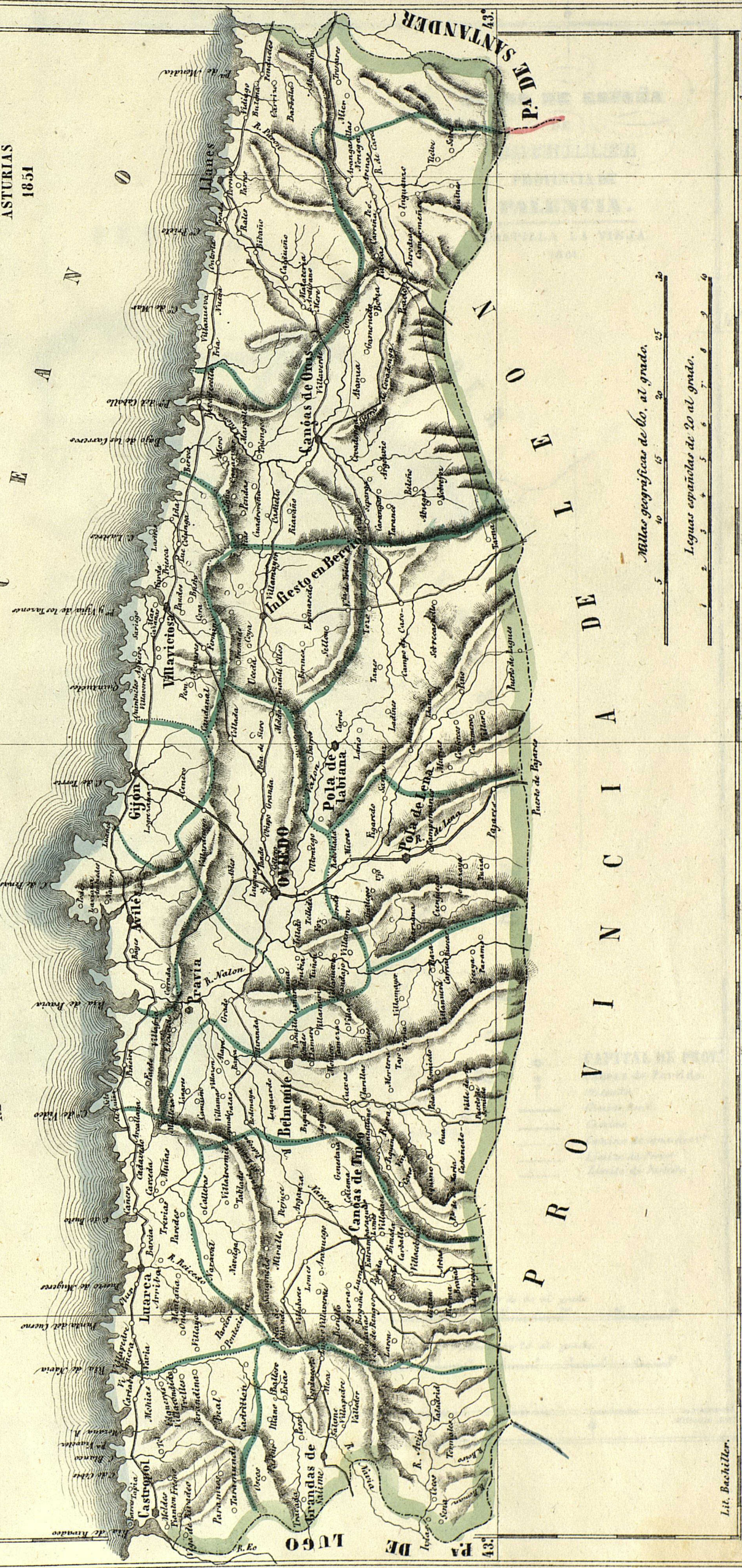
Longitud occidental del 2.º Merid.º de Madrid.

1.º

- CAPITAL DE PROVA.
- Cabeza de Partido.
- Obispado.
- Camino Real.
- Camino de comunicac.º.
- Limite de Prova.
- Limite de Partido.

ATLAS DE ESPAÑA
 DE N
BACHILLER
 PROVINCIA DE
OVIEDO.

ASTURIAS
1851



Millas geográficas de 60. al grado.
 Leguas españolas de 20 al grado.

Lit. Bachiller.
 Varios 7. Madrid



1.º Longitud occidental del Meridiano de Madrid.

ATLAS DE ESPAÑA

DE

BACHILLER

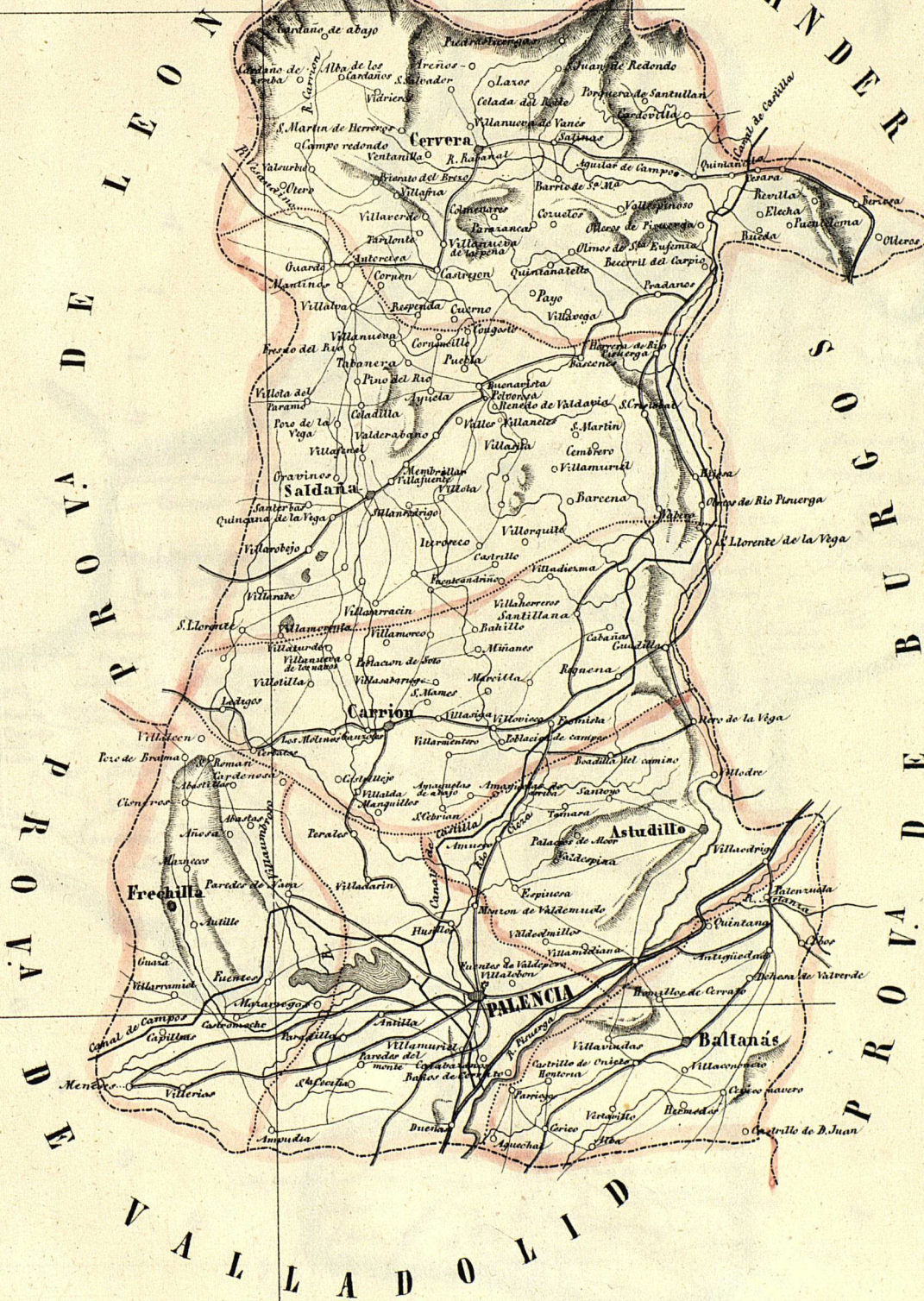
PROVINCIA DE

PALENCIA.


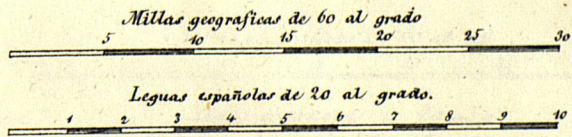
CASTILLA LA VIEJA.

1851.

PROV. DE SANTANDER



- CAPITAL DE PROV.
- Cabeza de Partido.
- Obispado.
- Camino Real.
- Camino.
- Camino de comunicacón
- Limite de Prov.
- Limite de Partido.



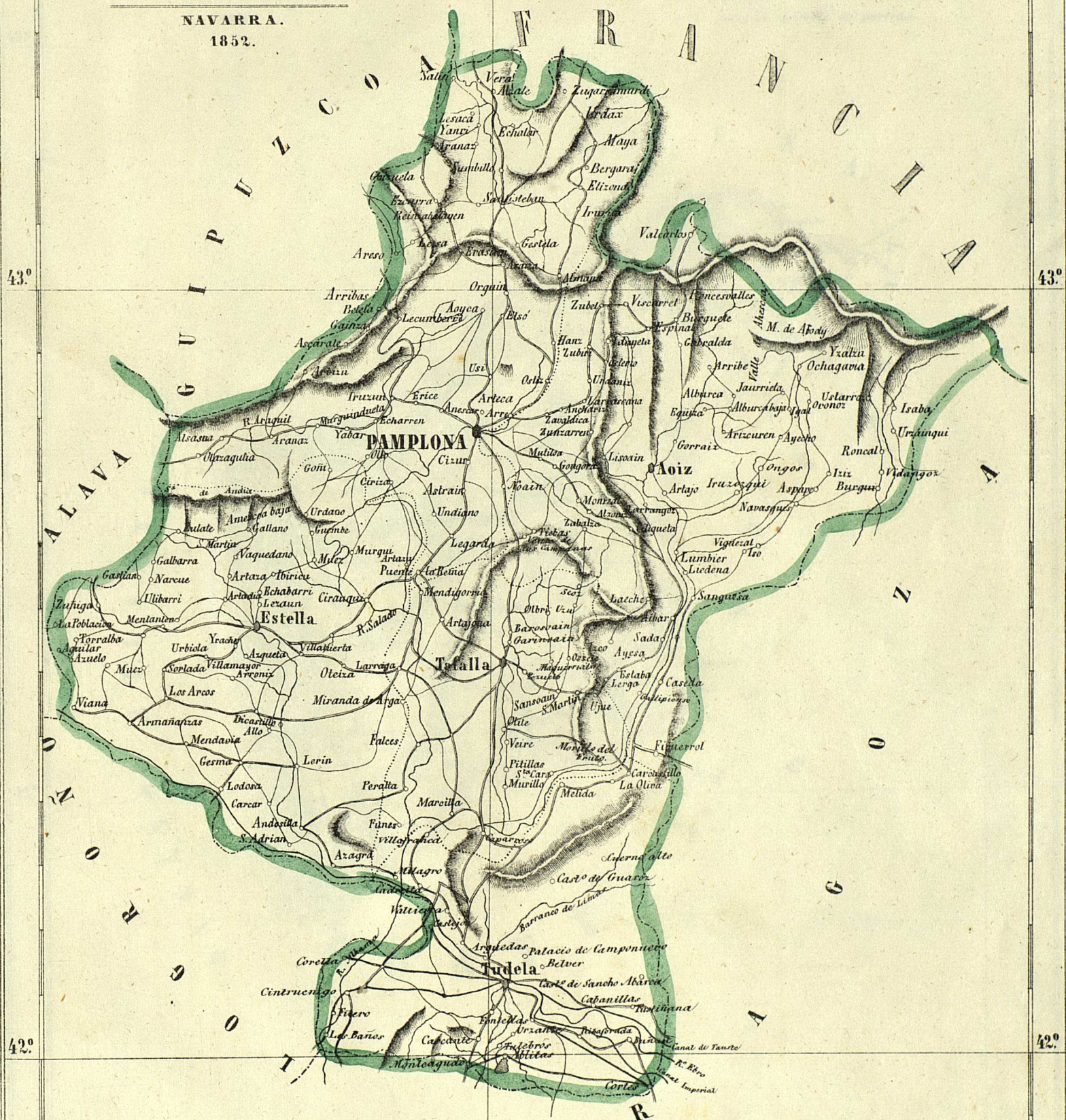
Longitud tomada del Merid.º de Madrid.

2º

ATLAS DE ESPAÑA DE BACHILLER. PROVINCIA DE PAMPLONA.

NAVARRA.
1852.

- CAPITAL DE PROV.^A
- Cabeza de partido.
- Camino.
- Camino de comunicacion.
- - - - - Limite de provincia.
- · · · · Limite de partido.



Lit. Bachiller. Veneras. 7.

2º



5° Longitud occidental del Merid.º de Madrid.

4°

ATLAS DE ESPAÑA

DE

BACHILLER.

PROVINCIA DE

PONTEVEDRA.

GALICIA.

1851.

◆ CAPITAL DE PROV.^A

◆ Cabeza de Partido.

✠ Obispado.

— Camino Real.

— Camina.

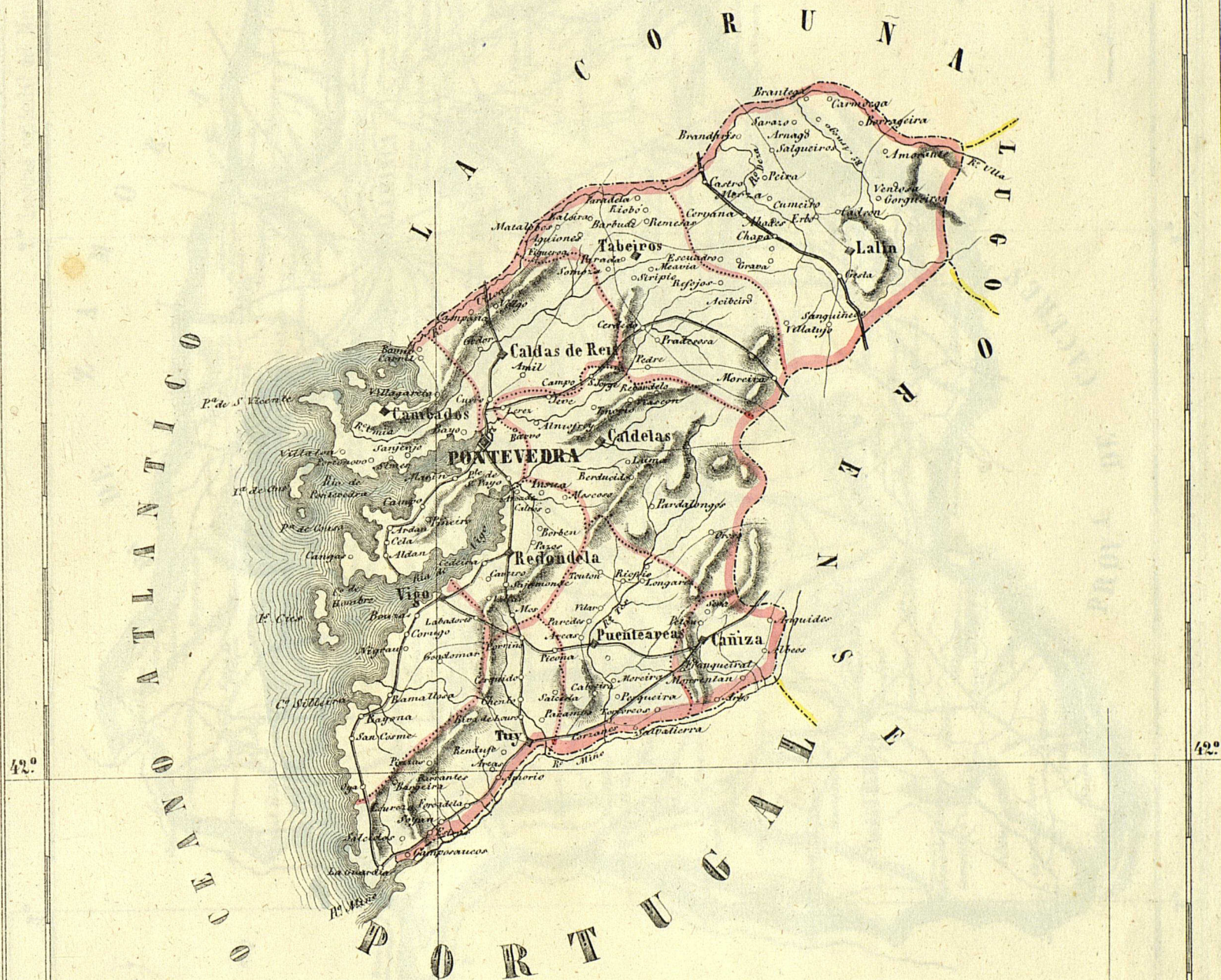
— Camino de comunic.^{on}

— Limite de Proua

— Limite de partido.

43°

43°



42°

42°

Millas geográficas de 60 al g.^o

5 10 15 20 25 30

Leguas españolas de 20 al g.^o

1 2 3 4 5 6 7 8 9 10

Lit. de Bachiller. Madrid.
Veneas nº 7.

Millana del?

3°

4° Cuarenta g.^o


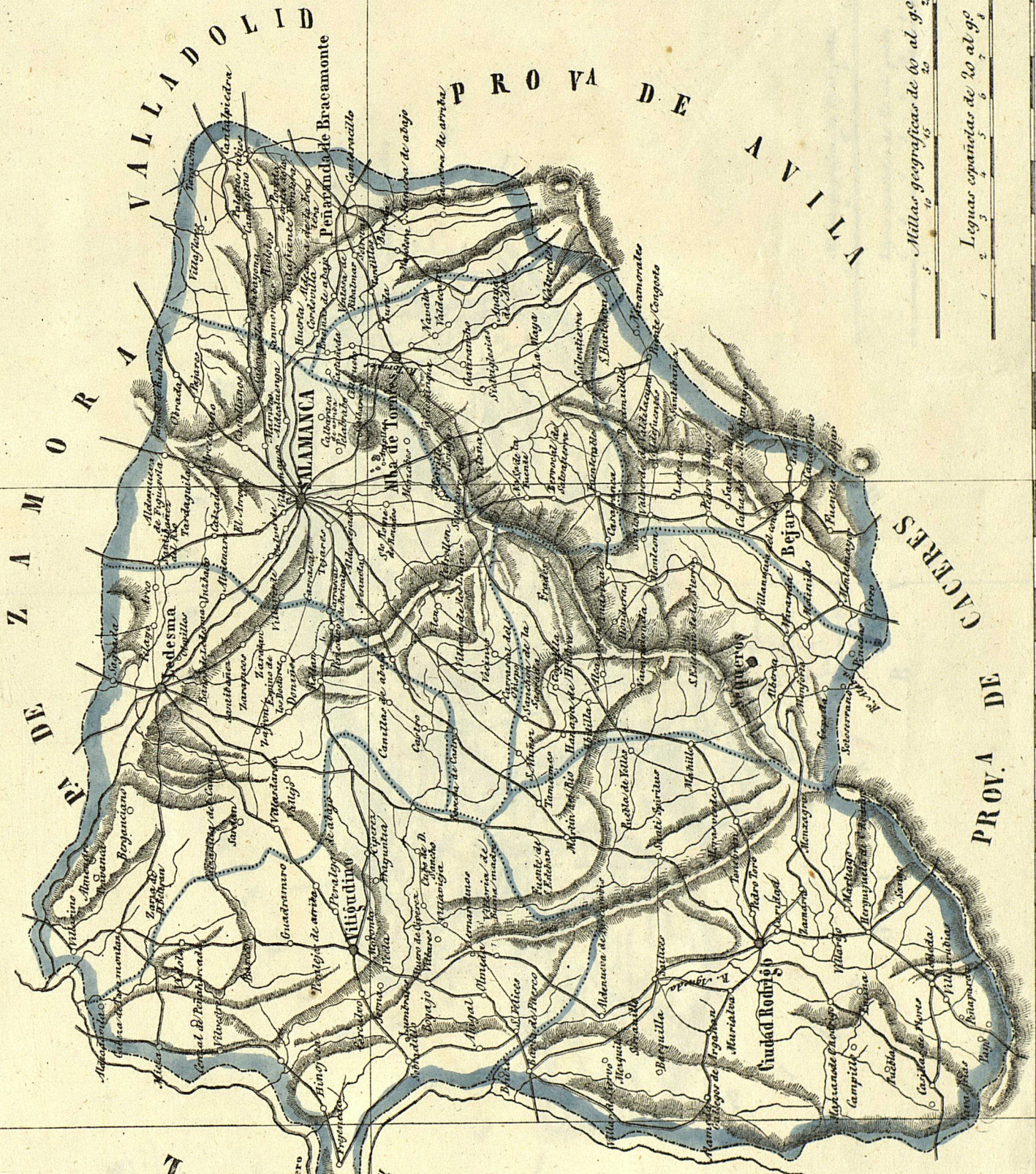


2° Longitud occidental del Merid. de Madrid.

3°

41°

41°



Millas de

2°

3°

Guarantía grs

ATLAS DE ESPAÑA

DE

BAGUILLER.

PROVINCIA DE

SALAMANCA.

R. DE LEON.

1851.

● CAPITAL DE PROVA

○ Cabeza de partido

⊙ Obisepado

— Camino Real


— Camuna

— Camino de comunicac.

— Limite de Provs

— Limite de Partida

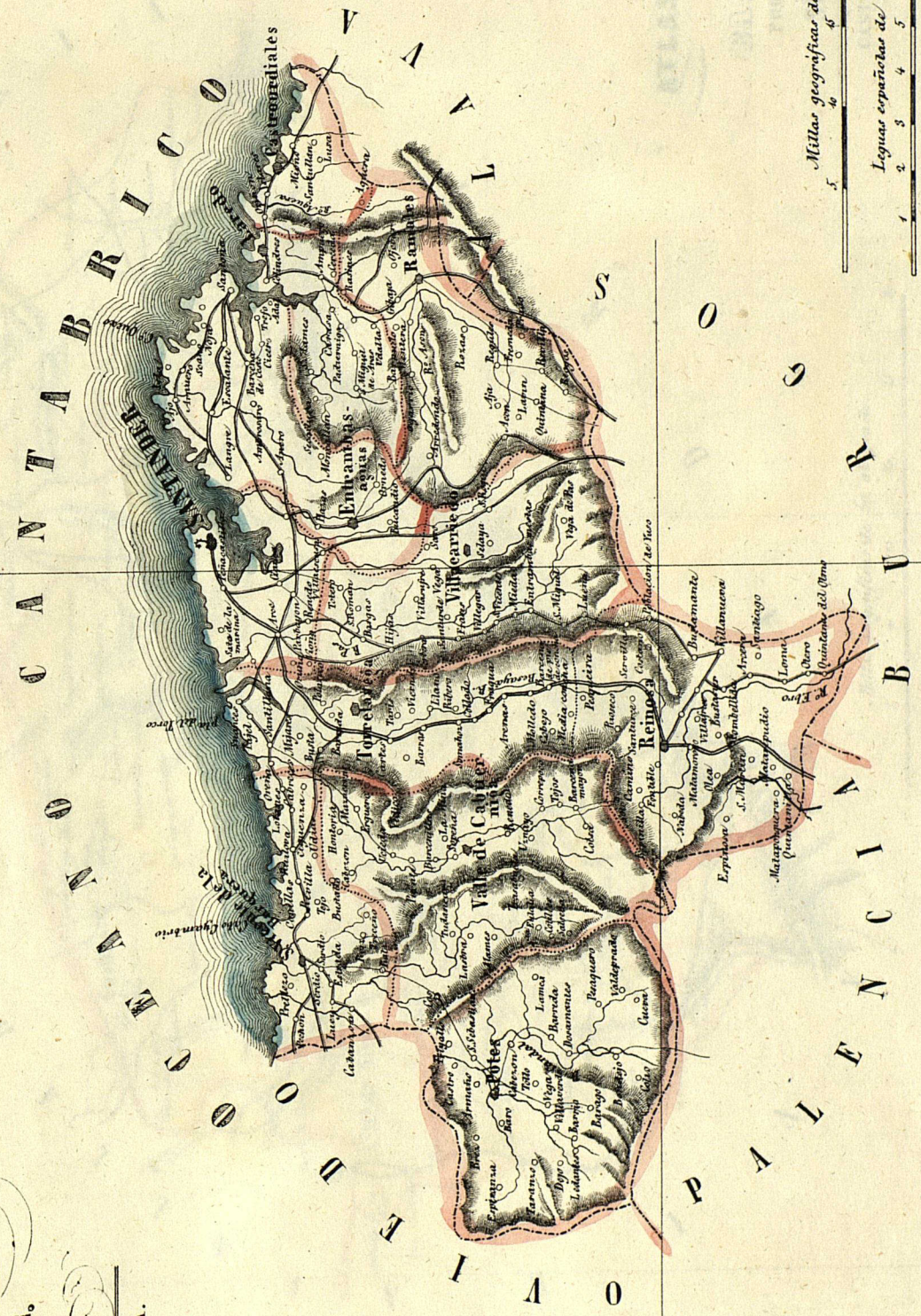
Lit. Baguiller, Madrid.
Plano nº 7.




1.º Meridiano de Madrid. 1.º

ATLAS DE ESPAÑA
DE
BACHILLER.
PROVINCIA DE
SANTANDER.

CASTILLA LA VIEJA.
1851.



- CAPITAL DE PROVA
- Cabeza de partido
- Obispo
- Camino Real
- Camino
- Camino de comunic. en
- Limite de Prova
- Limite de Partido



Lit. Bachiller, Madrid.

Planos nº 7.

Milano del'



Longitud occidental del Merid. 2.º de Madrid.

0.º

1.º

2.º

41.º

41.º

Guaranda, 47

1.º

1.º

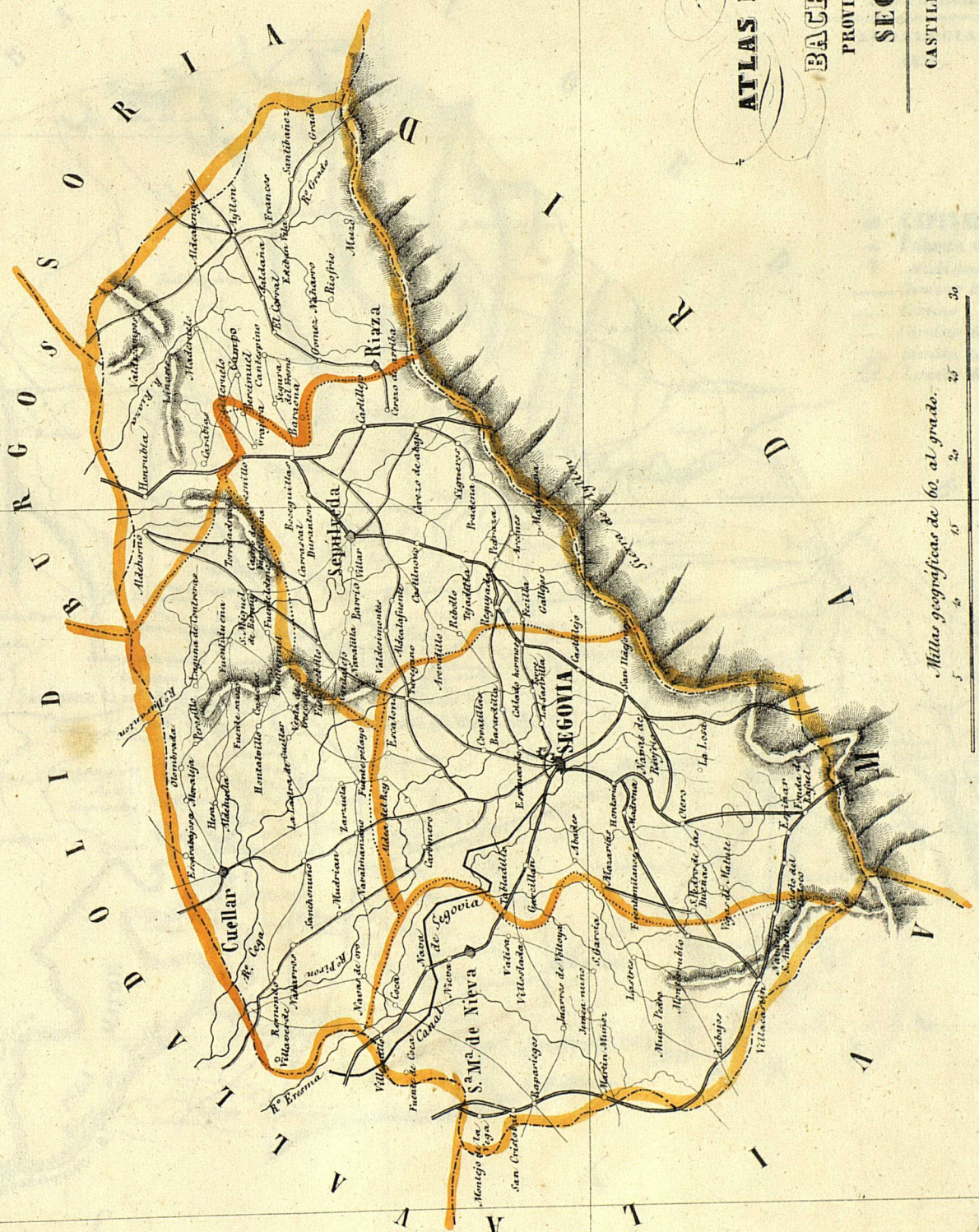

- CAPITAL DE PROVA
- Cabeza de partido.
- ✦ Obispo.
- Camino Real.
- Camino.
- Camino de comunic. on/
- - - - - Limite de Prova
- Limite de partido.

Lit. Bachiller. Madrid.
Placas n.º 7.

Millana del

ATLAS DE ESPAÑA
DE
BACHILLER.
PROVINCIA DE
SEGOVIA.

CASTILLA LA NUEVA.
1851.



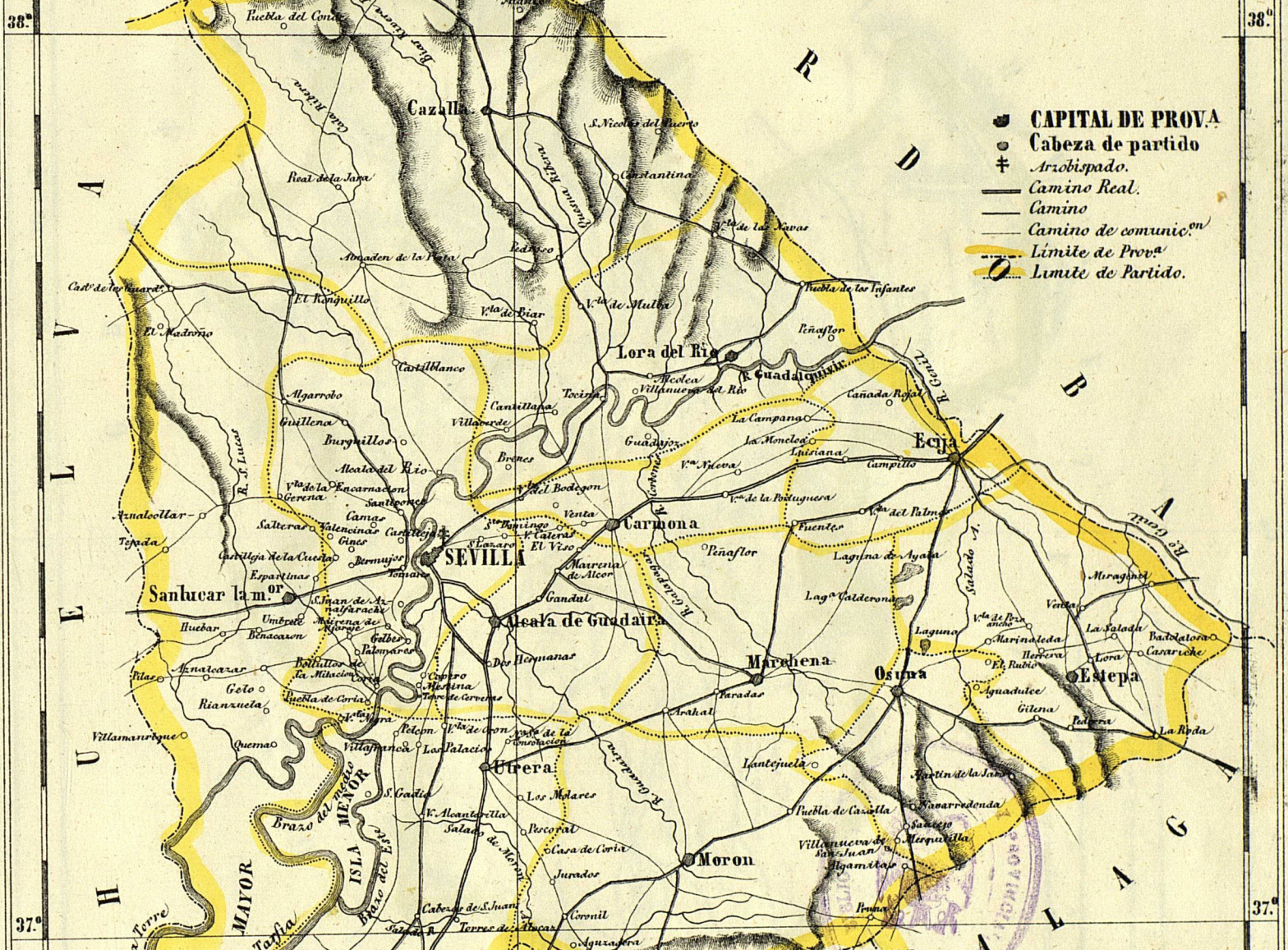
Longitud occidental del 2.º Meridiano de Madrid.

ATLAS DE ESPAÑA

DE BACHILLER

PROVINCIA DE SEVILLA.

ANDALUCIA . 1851.



- CAPITAL DE PROVA
- Cabeza de partido
- † Arzobispado.
- Camino Real.
- Camino
- Camino de comunic.^{on}
- Limite de Prov.^a
- Limite de Partido.

Millas geograficas de 60. al gr.^o



Leguas españolas de 20 al gr.^o



Lit. Bachiller. Madrid. Vénere 7.

Cuaranta gr.^o




1.º Longitud oriental del Merid.º de Madrid.

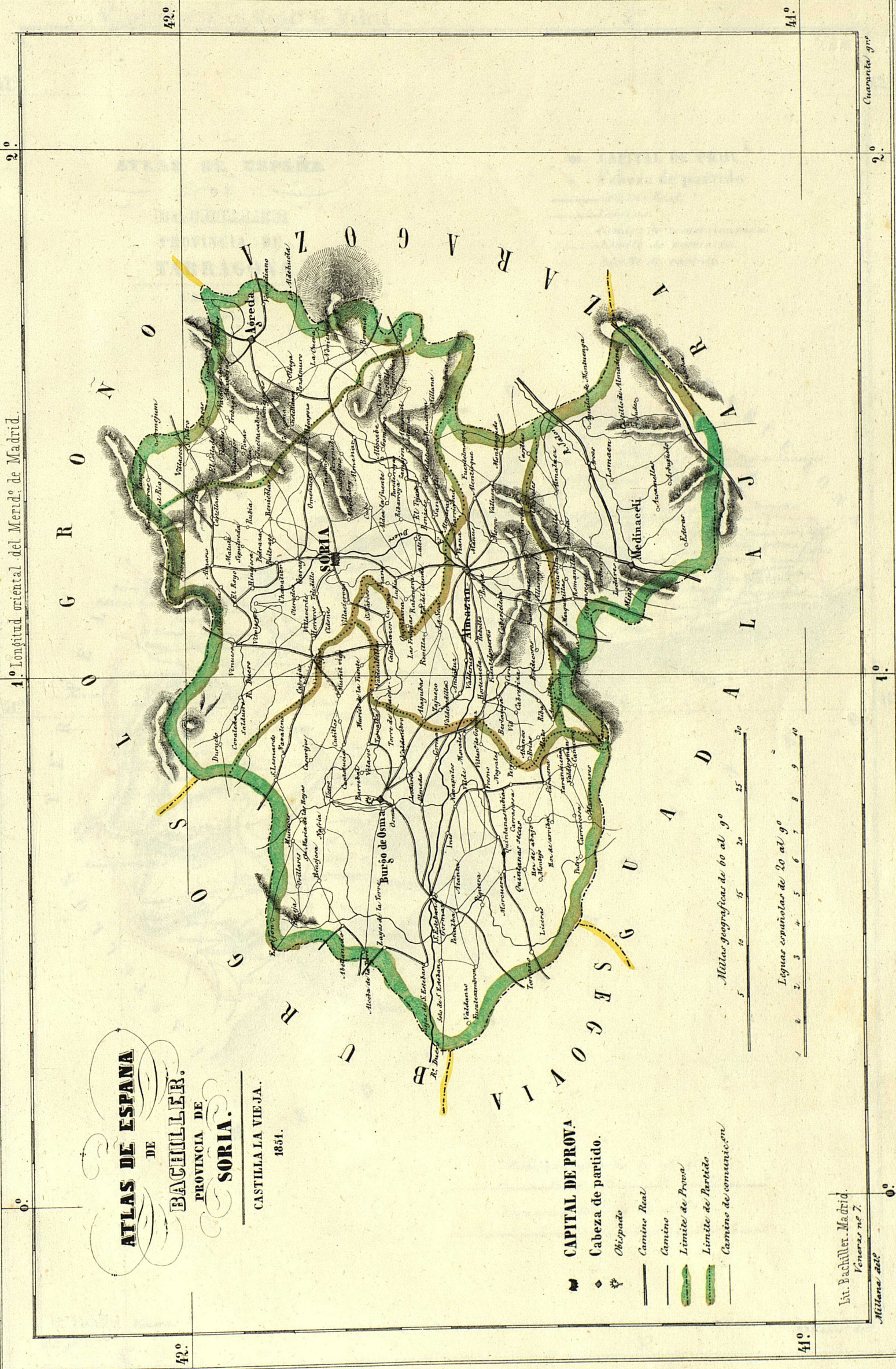
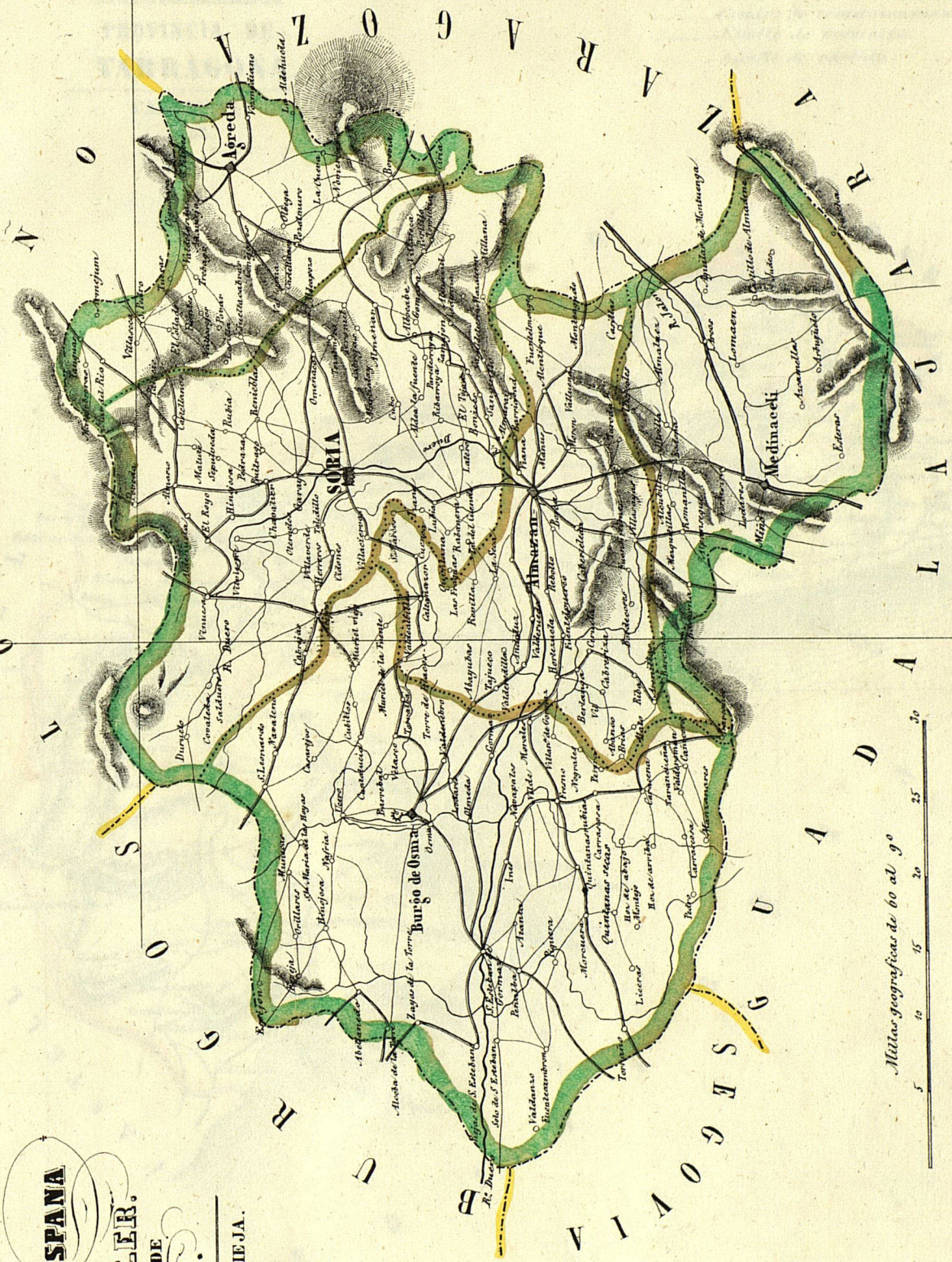
ATLAS DE ESPAÑA
DE
BACHILLER.
PROVINCIA DE
SORIA.

CASTILLA LA VIEJA.
1851.

- CAPITAL DE PROVA.
- Cabeza de partido.
- Obispado
- Cammino Real
- Cammino
- Limite de Prova
- Limite de Partido
- Cammino de comunicac. en



Lit. Pachallier. Madrid.
Veneras nº 7.
Milana del.



4.º Longitud occid.º del Merid.º de Madrid.

5.º

42.º

42.º

ATLAS DE ESPAÑA

DE

BACHILLER

PROVINCIA DE

TARRAGONA.

CATALUNA.

1852.

- CAPITAL DE PROV.ª
- Cabeza de partido.
- Camino Real.
- Camino.
- Camino de comunicacion.
- Limite de provincia.
- Limite de partido.



Millas geograficas de 60 al 9.º

Leguas españolas de 20 al 9.º


Lit. Bachiller Venegas 7

B. C. 9.º

4.º

5.º

Millana del.º



3° Longitud oriental del Merid. de Madrid.

4°

2°

41°

41°

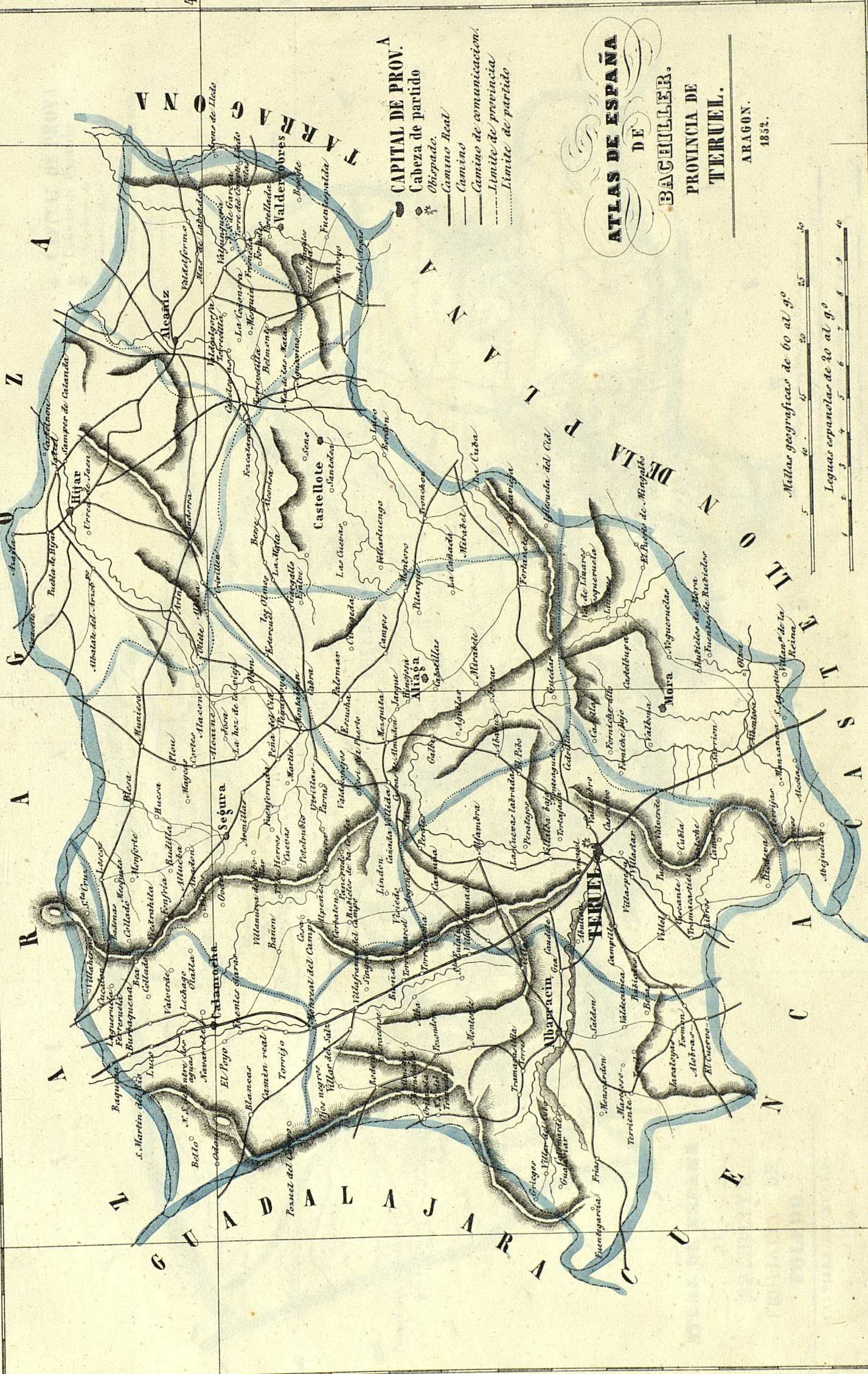
4°

3°

2°

Lit. de Bachiller Venerus. 7.
Milana del.

B. C. 37



- CAPITAL DE PROV. A**
- Cabeza de partido
 - Obispo.
 - Camino Real
 - Camino de comunicacion.
 - Limite de provincia
 - Limite de partido

ATLAS DE ESPAÑA
DE
BACHELLER.
PROVINCIA DE
TERUEL.

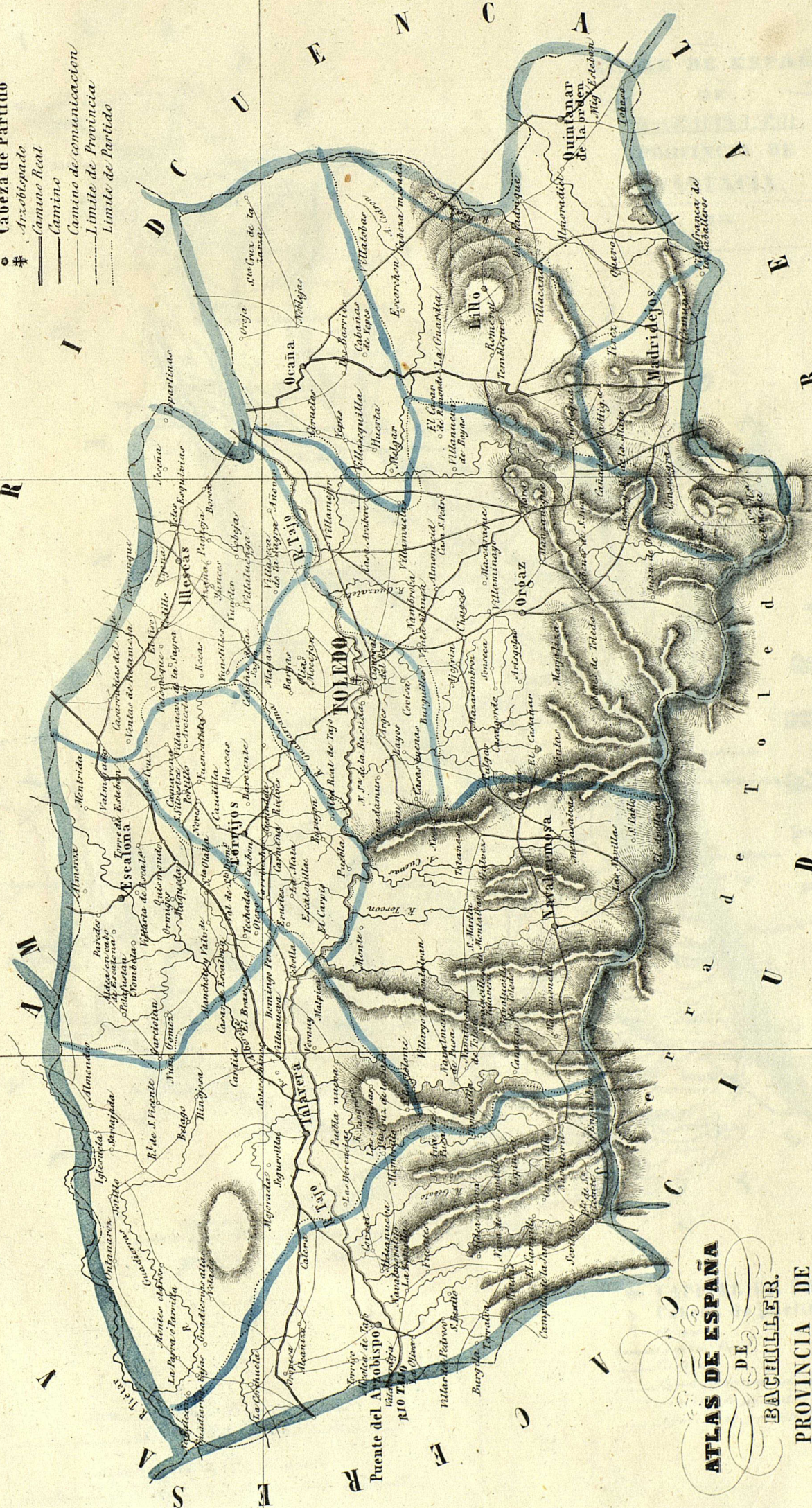
ARAGON.
1852.

Millas geograficas de 60 al 9°
Leguas españolas de 20 al 9°



Meridiano de 0° Madrid

CAPITAL DE PROVA
 Cabeza de Partido
 Arzobispado
 Camino Real
 Camino
 Camino de comunicacion
 Limite de Provincia
 Limite de Partido



Altas geográficas de 60. al grado.
 Leguas españolas de 20 al grado
 B. Cuarenta del y lit.

ATLAS DE ESPAÑA
 DE
 BACHILLER.
 PROVINCIA DE
 TOLEDO.

CASTILLA LA NUEVA.
 1852.

Lit. de Bachiller, Venerar. 7. prod.



2.º Longitud occidental del Merid.º de Madrid.

1.º

0.º

ATLAS DE ESPAÑA

DE

BACHILLER

PROVINCIA DE

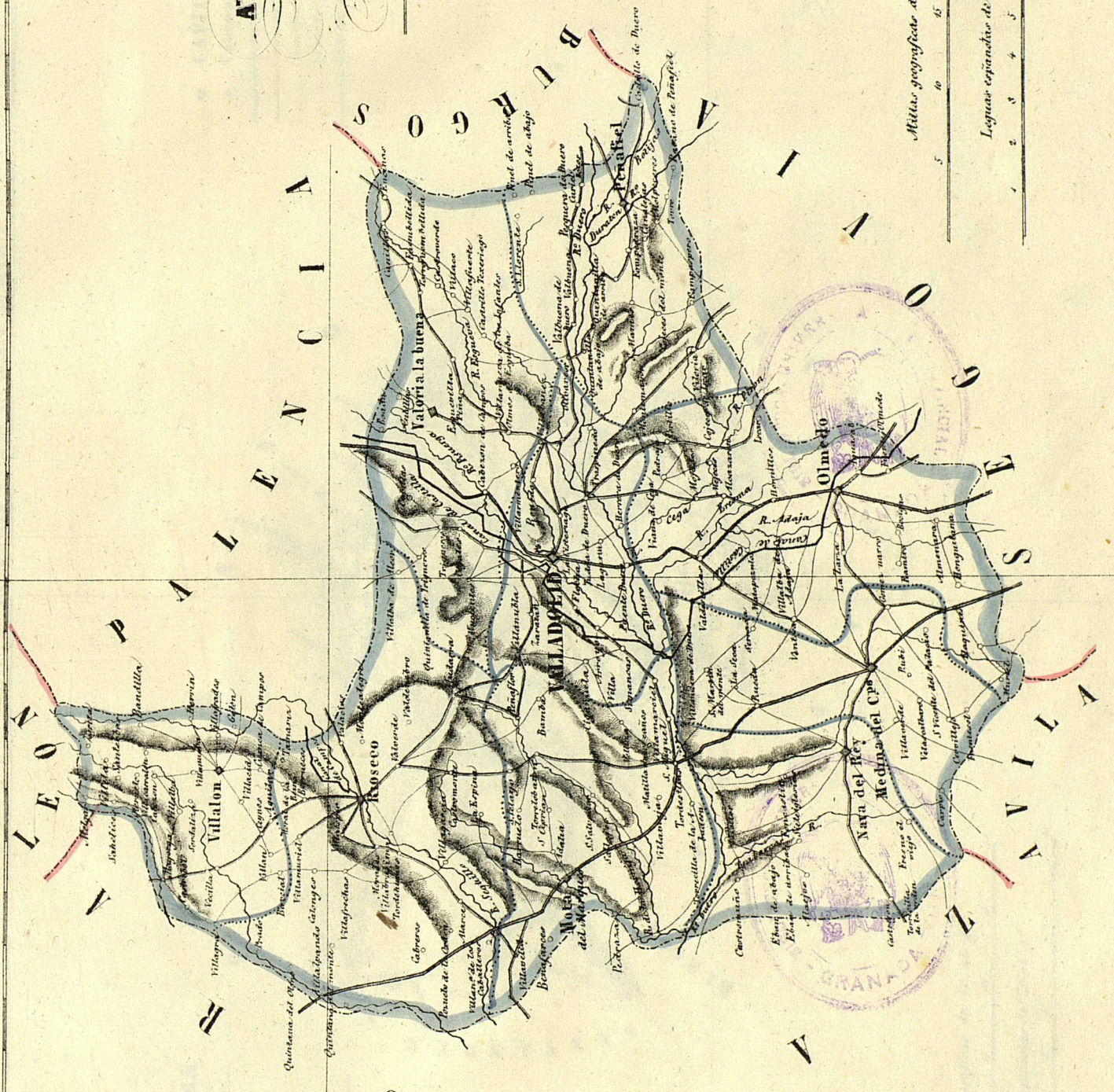
VALLADOLID.

CASTILLA LA VIEJA

1851.

42.º

42.º



♦ CAPITAL DE PROVA N

♦ Cabeza de partido.

⚡ Obispo

— Camins Real

— Camino

— Camino de comunicac.º

— Limite de Prova

— Limite de partido

Millas geograficas de 60 al grado

5 10 15 20 25 30

Leguas españolas de 30 al grado

1 2 3 4 5 6 7 8 9 10

Lit. Bachiller. Madrid.
Penseros nº 7.


Valladolid del

2.º

1.º

0.º

Guarantea se



1° Longitud oriental del Merid.º de Madrid.

2°

ATLAS DE ESPAÑA

DE

BACHILLER

PROVINCIA DE

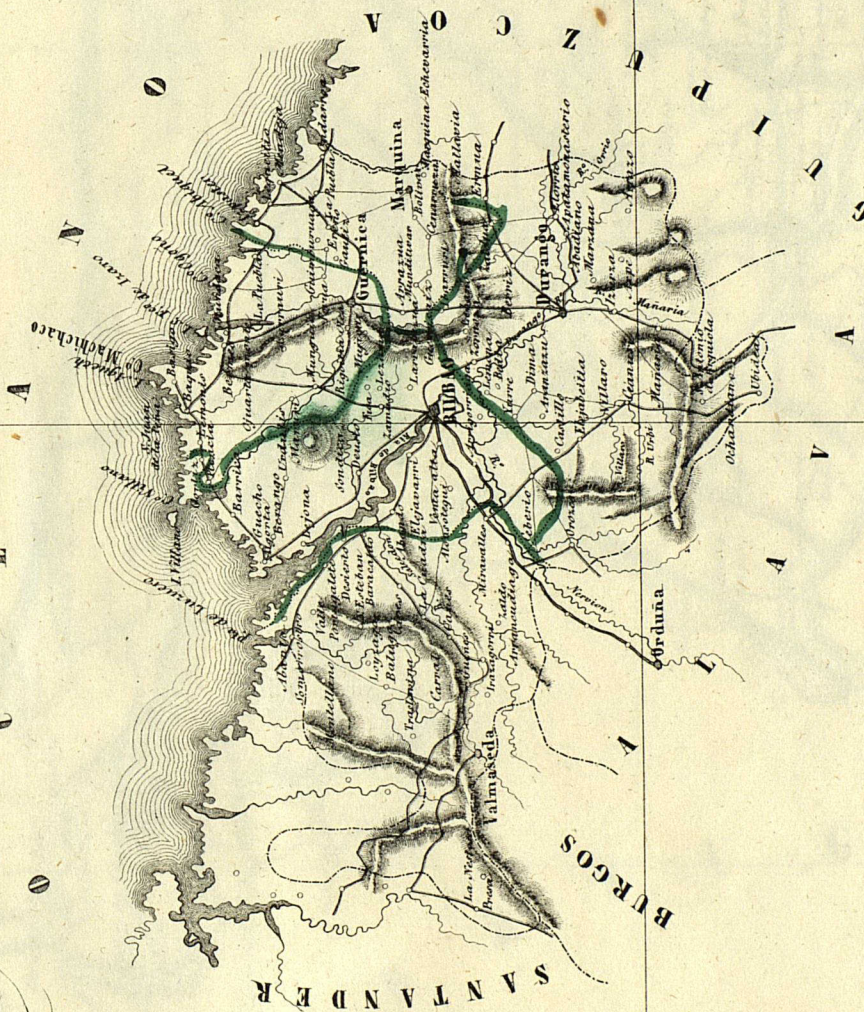
VIZCAYA.

PROV. AS VASCONGADAS.


1852.

CAPITAL DE PROVINCIA


- Cabeza de partido.
- Camino Real.
- Camino.
- Camino de comunicacion.
- Limite de partido.
- Limite de provincia.



Millas geograficas de 60 al 9°




Leguas españolas de 20 al 9°



Lit. Bachiller, Veneor 7.

E. Cuarenta del.º y lito.º



Longitud occidental del Merid. de Madrid.

3°

2°

2°



ATLAS DE ESPAÑA
 DE
BACHELLER.
 PROVINCIA DE
ZAMORA.
 LEON.
 1832.

Millas geográficas de 60. al 9°
 Leguas españolas de 20. al 9°

M. Bachelier. Venetas. 7

E. Guaranta del. y. del.



Longitud orient. del M^o de Madrid.

ATLAS DE ESPAÑA DE BACHILLER PROVINCIA DE ZARAGOZA.

ARAGON
1852.

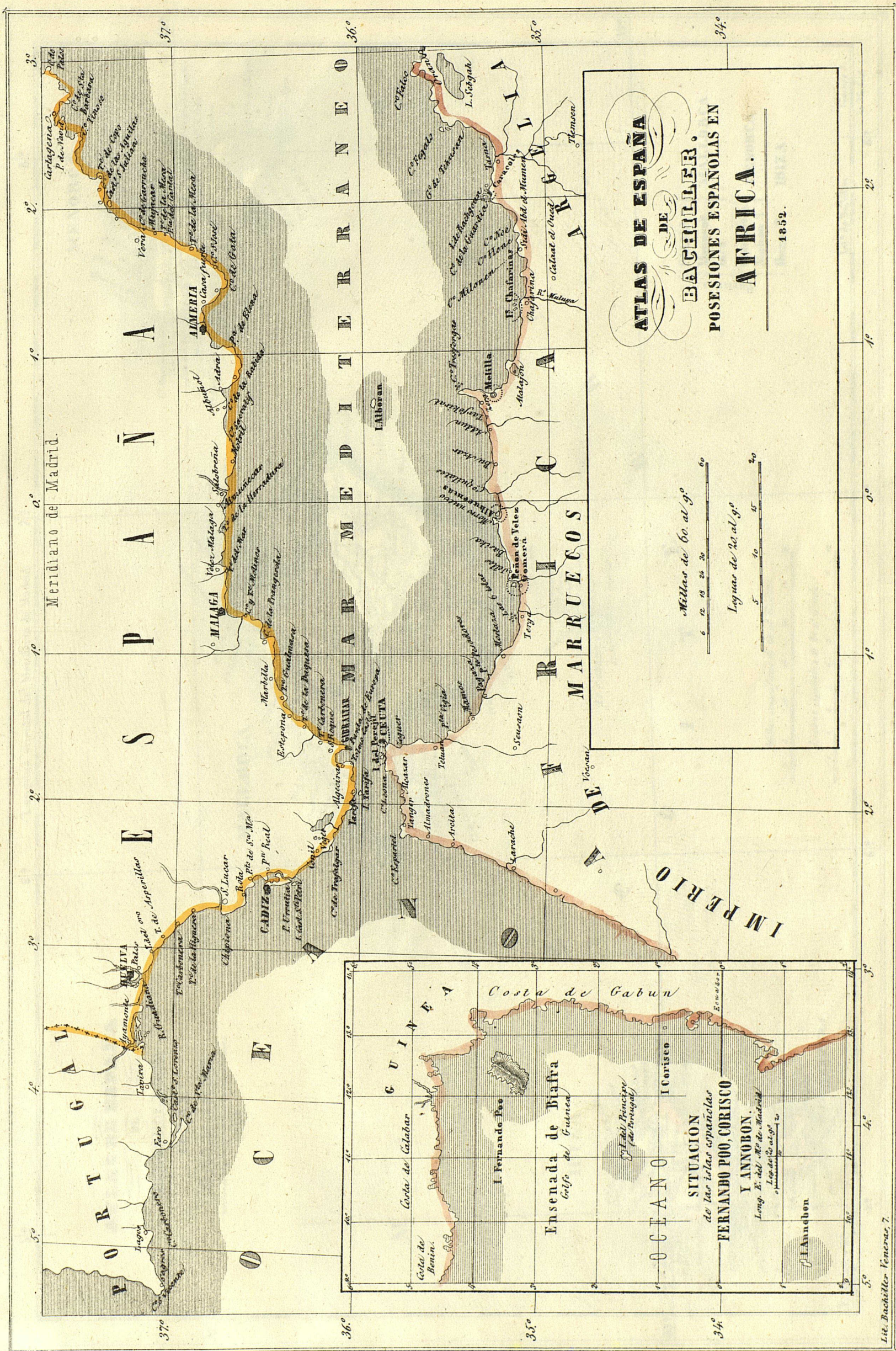
Millas geográficas de 60 al g.^o
1 2 3 4 5 6 7 8 9 10

Leguas españolas de 20 al g.^o
1 2 3 4 5 6 7 8 9 10

- CAPITAL DE PROV.**
- Cabeza de partido.
- Camino Real.
- Camino de comunicación.
- Limite de partido.
- Id. de provincia.




lit. Bachiller - Venetas I. R.
M. C. de S.



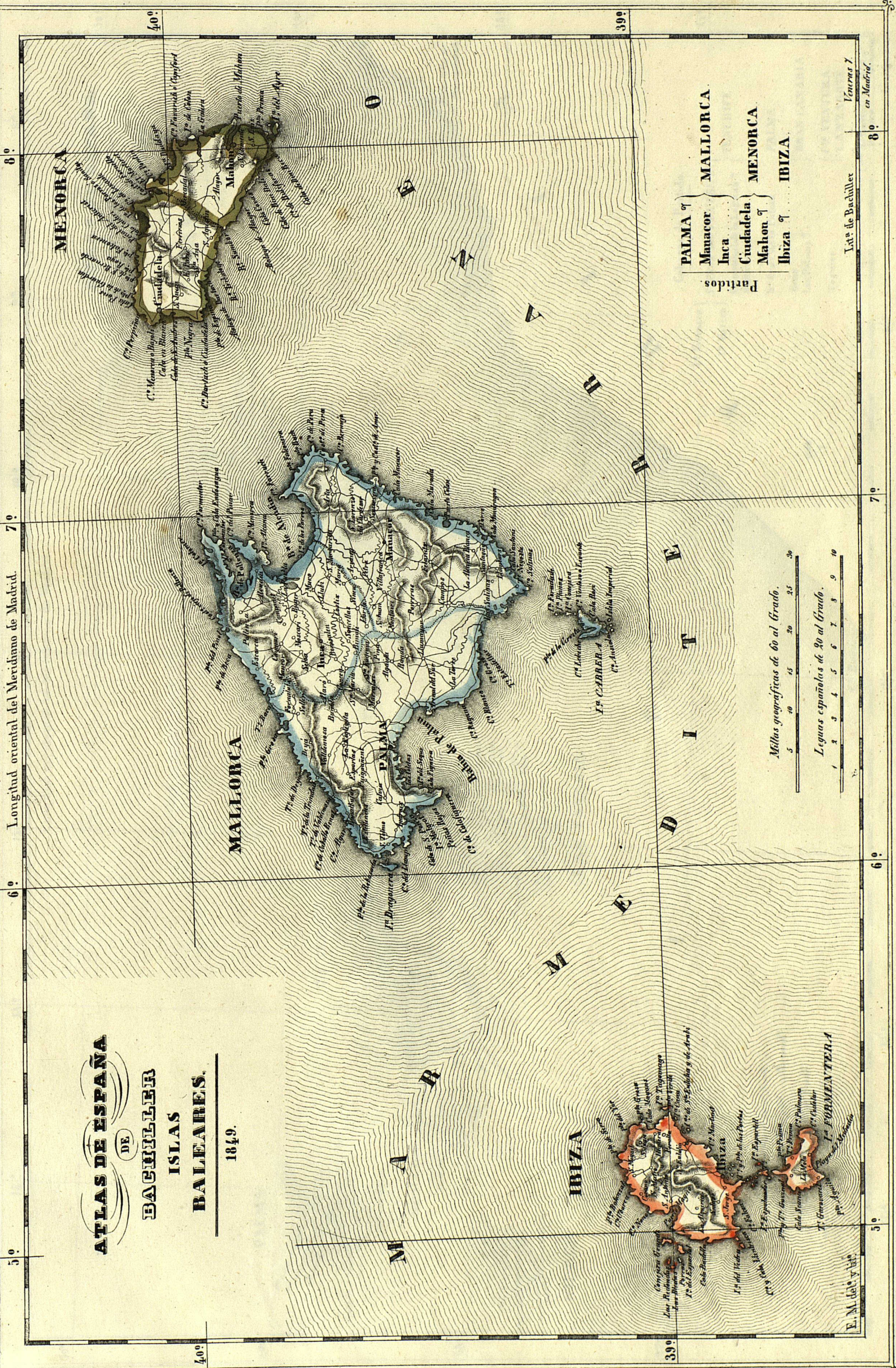
ATLAS DE ESPAÑA
DE BACHILLER.
POSESIONES ESPAÑOLAS EN AFRICA.

1852.



SITUACION
de las islas españolas
FERNANDO POO, CORISCO
Y ANNOBON.
 Long. E. del *Mº de Madrid*
 Leguas de 20. al gº

28



ATLAS DE ESPAÑA
 DE
BACHILLER
 ISLAS
BALEARES.

1849.

Partidos

PALMA of
 Manacor
 Inca

MALLORCA

Ciudadela
 Mahón

MENORCA

Ibiza

Millas geograficas de 60 al grado.

Leguas españolas de 20 al grado.

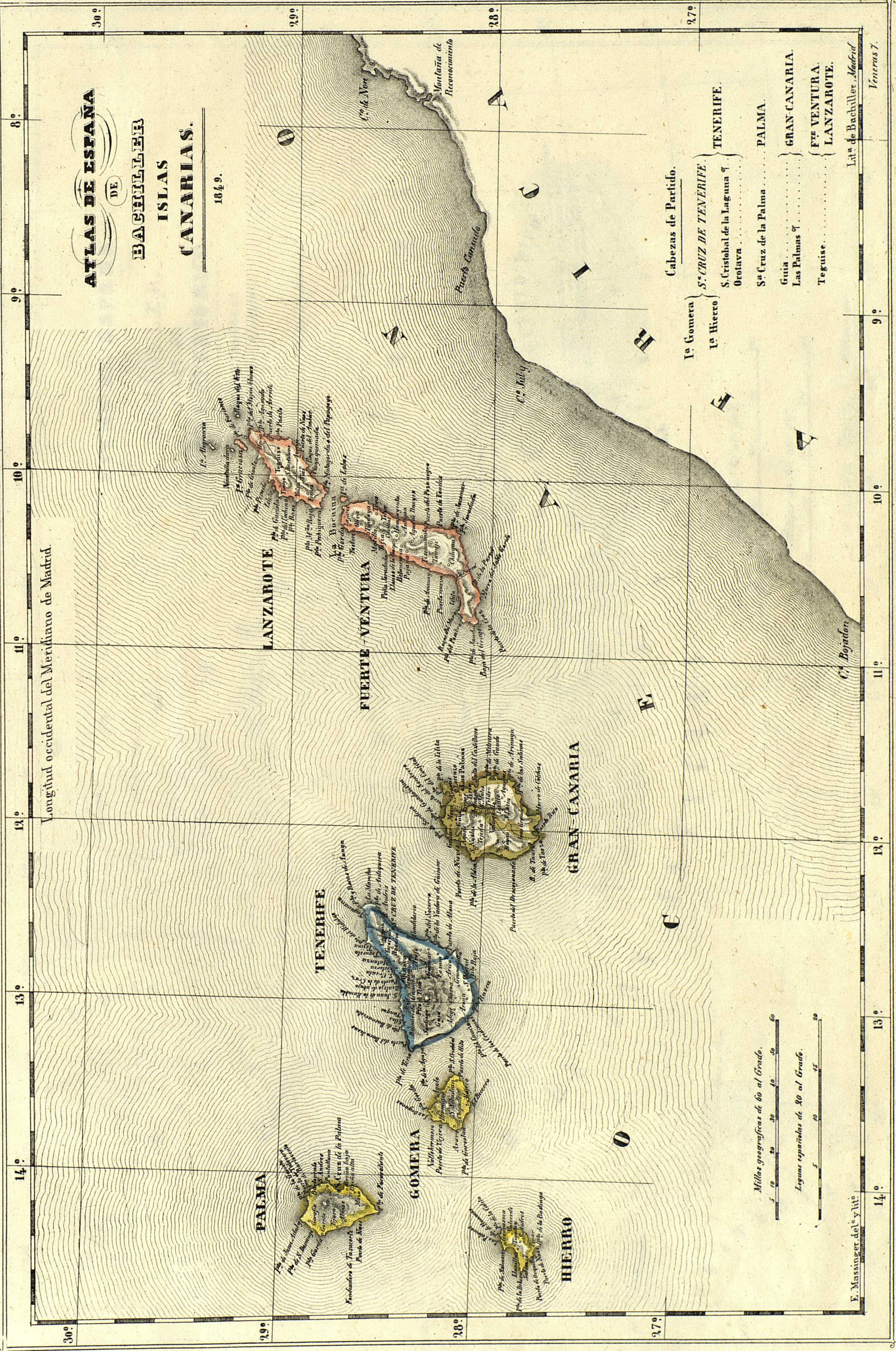
Inte de Bachiller
 Venetas 7
 en Madrid.



ATLAS DE ESPAÑA
DE
BACHILLER
ISLAS
CANARIAS.


1849.

Longitud occidental del Meridiano de Madrid.



- Cabezas de Partido.**
- 1.^o Gomera { *S.^a CRUZ DE TENERIFE* } **TENERIFE.**
 - 2.^o Hierro { *S. Cristobal de la Laguna y Orotava* }
 - 3.^a Cruz de la Palma **PALMA.**
 - 4.^a Guia { **GRAN CANARIA.**
 - 5.^a Las Palmas { **F.^{tes} VENTURA.**
 - 6.^a Teguse { **LANZAROTE.**

Lat.^a de *Bachiller, Madrid*
Veneras 7.



F. Massinger del. y lit.

ATLAS DE ESPAÑA

DE BACHILLER.

ISLAS DE

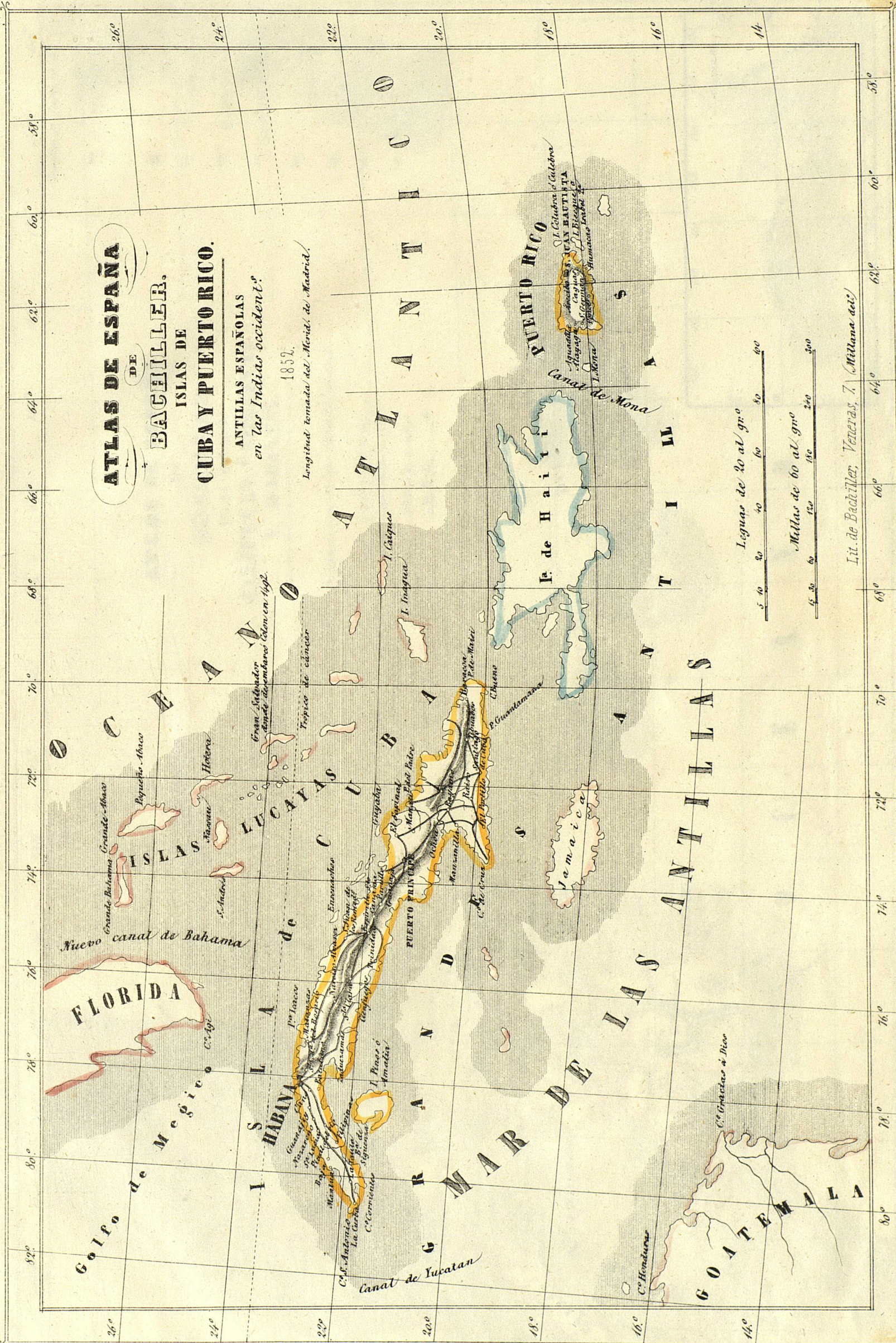
CUBA Y PUERTO RICO.

ANTILLAS ESPAÑOLAS

en las Indias occidentales.


1852.

Longitud tomada del Merid. de Madrid.



Leguas de 20 al gr.
 Millas de 60 al gr.

Lit. de Bachiller, Veneras, 7. (Millana del)



Atlas geográfico de España de Bachiller.

Colocacion de los mapas

Alava (Provincias vascas) n.º 1	Madrid (Castilla la nueva) — n.º 27
Albacete (Murcia) — — — 2	Malaga (Andalucia) — — — 28
Alicante (Valencia) — — — 3	Murcia (Murcia) — — — 29
Almeria (Andalucia) — — — 4	Orense (Galicia) — — — 30
Avila (Castilla la vieja) — — — 5	Oviedo (Asturias) — — — 31
Badajoz (Extremadura) — — — 6	Palencia (Castilla la vieja) — — — 32
Barcelona (Cataluña) — — — 7	Pamplona (Navarra) — — — 33
Burgos (Castilla la vieja) — — — 8	Pontevedra (Galicia) — — — 34
Caceres (Extremadura) — — — 9	Salamanca (Leon) — — — 35
Cadix (Andalucia) — — — 10	Santander (Castilla la vieja) — — — 36
Castellon de la Plana (Valencia) — — — 11	Segovia (Castilla la vieja) — — — 37
Ciudad real (Castilla la nueva) — — — 12	Sevilla (Andalucia) — — — 38
Córdoba (Andalucia) — — — 13	Soria (Castilla la vieja) — — — 39
Coruna (Galicia) — — — 14	Tarragona (Cataluña) — — — 40
Cuenca (Castilla la nueva) — — — 15	Teruel (Aragon) — — — 41
Gerona (Cataluña) — — — 16	Toledo (Castilla la nueva) — — — 42
Granada (Andalucia) — — — 17	Valencia (Valencia) — — — 43
Guadalajara (Castilla la nueva) — — — 18	Valladolid (Castilla la vieja) — — — 44
Guipuzcoa (Provincias vascas) — — — 19	Vizcaya (Provincias vascas) — — — 45
Huelva (Andalucia) — — — 20	Zamora (Leon) — — — 46
Huesca (Aragon) — — — 21	Zaragoza (Aragon) — — — 47
Jaen (Andalucia) — — — 22	Poseciones españolas en Africa — — — 48
Leon (Leon) — — — 23	Islas Baleares — — — 49
Lerida (Cataluña) — — — 24	Islas canarias — — — 50
Logrono (Castilla la vieja) — — — 25	Islas de Cuba y Puerto rico — — — 51
Lugo (Galicia) — — — 26	Islas españolas Filipinas y carolinias y Marianas — — — 52