

(25)

4 papeles

Arqueologia

[Faint, illegible handwriting]

Arqueologia

Archeologia.

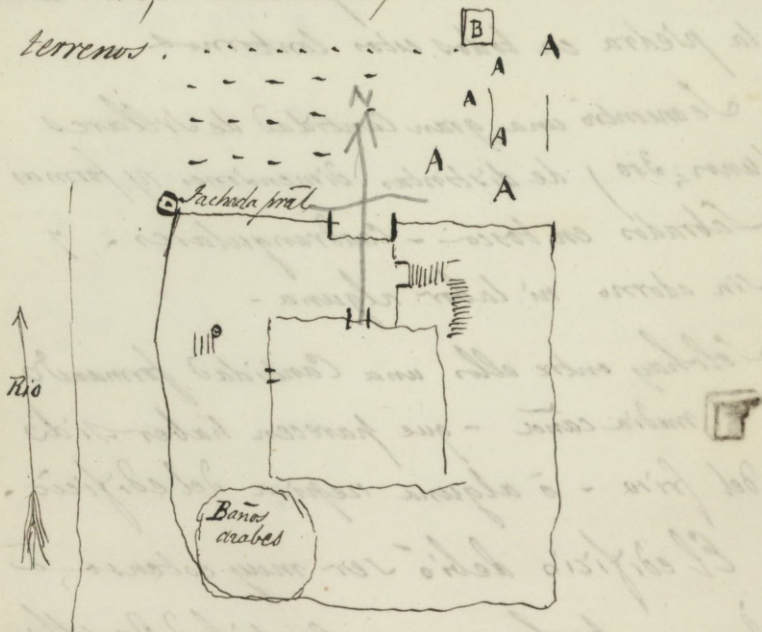
~~Geografia~~

Geografia antiqua

El sitio donde se encontraron los pedruzcos del Baso E. Huesco y demas estancias antiguas, fue en el termino de Galera, a unos tres mil Metros al N. N. E. de la Villa junto al Rio de Orca, en unas Oseras de poca elevacion que se hallan entre los Caminos de Orca y Huescar. Este parage es una Loma que parte de N. a S. precisamente en la direccion del Citado Rio al Cortado del O. E. del mismo. Su composicion es Arcilla bastante cargada de fragmentos Calcarea; tiene algunas capas de Piedra arenisca de sedimentos muy floja, en sentido casi horizontal, y en algunas sitios, a la Superficie, tiene una capa de unas 14 centimetros de espesor y consistencia Arcilla fofa. Es parage que apesar de su poca elevacion esta bien cultivado, y a la parte O. E. es terreno de Vega bastante fertil.

Noticias del Sr. D. Manuel Romero Ortiz
vecino de Huescar. 7 mayo 1866.


Noticia acerca de varias antigüedades Romanas encontradas en los Baños de Alhama, de Granada, al desmontar unos terrenos.




Al desmontar los terrenos AA. para ensanchar la esplanada que hay enfrente de la Casa y hacer la rampa para el camino de Alhama se encontraron sillares de piedra franca - de calidad mas dura y menos compacta que

ta de Escusar. Probablemente extraída de terreno muy próximo ~~pues que todas estas alusiones están~~ por ser abundante la piedra en todos estos contornos.

Se encontró una gran cantidad de sillares (unos 300) de distintas dimensiones y formas labrados en tosco - cuadrangulares - y sin adorno ni labor alguna -


Solo hay entre ellos una cantidad formando  media caña - que parecen haber sido del friso - o alguna repisa del edificio.

El edificio debió ser muy extenso a juzgar por la enorme cantidad de sillares encontrada y por los que aun se hallan y se ven soterrados en un gran trayecto pues unicamente han sido extraídos los que cogían en el sitio del emanche ^{de la Plaza y Plaza} del baño de los pobres (B).



Entre los ladrillos (lateraria) se ven una gran cantidad formando semicírculos que parecen haber servido de tapa o fondo de Nichos (Columbaria) en algun ~~sepulchro~~ enterramiento de los Convidos por Sepulchrum Communis o Columbaria - Diámetro || radio || - espesor ||

De los ladrillos planos los hay como la loseta de nuestros dias pero mayor tamaño y espesor - y el ladrillo, y otros ladrillos tambien de menor tamaño ^{que} sirven para ajuste. &c.





= estas tejas planas tienen largo a ancho - y espesor.

El reborde tiene elevacion.

Véase

Hanse encontrado además varios trozos de
columnas - (fustes) ☉ Ningun capitel
ni base - Inscriccion ninguna.

 Hasta tener mas copia de datos ~~es~~
aventurado determinar la clase de
edificio - a que esto perteneciera.
Debio ser de importancia ~~en~~ a juzgar
por el espacio que ocupa -
La situacion debio ser al  de los
Baños actuales - o casa nueva -

Los estudios de otra enorme cantidad
de tejas (imbrices) ^{tegula.} y ladrillos (later) ^{tegula.}
acaso podran dar luz sobre el uso o
destino del edificio - que en mi sentir
tanto puede ser el Sepulchrum ^{communis}
Como el CriptoPorticus - o acaso Thermae
por la situacion ~~esta~~ proxima al rio
de aguas minerales Venero, ^{de aguas minerales} explotado y Celebre ^{ya} en tiempo
de los arabes.

amphoras (árabes)

Monedas de
Zafayona - L. Por. Gomañ - part. jué. de Chhama.

A mediados del mes de Noviembre
de 1869, trabajando en el Campo
Salvador Sanchez Delgado, en
el término de Moraleda de
Zafayona, de donde es vecino,
encontré varias sepulturas
formadas con lajas, y orientadas
según su costumbre árabe.

En cada una de dichas sepulturas
encontré, al lado de las cenizas
del muerto, un ánfora de
barro - Dico que extraje unas
veinte - de ellas he recogido 13.

29 Nov. 1869.