

| | |
|--|----|
| 4.- Tiendas de menestras y sedas | 11 |
| 5.- Tiendas de menestras y cintas de hilo | 1 |
| 6.- Tiendas de menestras | 11 |
| Totales | 49 |

La mayoría de estos establecimientos estaban ubicados en la Almería Intramuros y en las parroquias de Santiago y San Pedro.

XIV.- Revendedores de pescado: 15.

XV.- Comerciantes en granos: 21.

XVI.- Libreros-impresores: 2.

XVII.- Confiteros, chocolateros y buñoleros:

| | |
|------------------------|---|
| 1.- Confiteros | 3 |
| 2.- Chocolateros | 3 |
| 3.- Buñoleros | 7 |

XVIII.- Juegos de Villar: 3. (1)

La diversidad y la especialización comercial de Almería a comienzos del siglo XIX contrasta con su situación en 1.752. El comercio almeriense a finales del siglo XVIII pone de manifiesto el porte urbano de Almería.

VI. CONCLUSIONES GENERALES

1. Un siglo en la vida de Almería.

CONCLUSIONES GENERALES

Un siglo en la vida de Almería

En el decurso del trabajo se ha presentado un amplio espectro de la vida almeriense en el siglo XVIII: Análisis del marco físico y urbano en el que se asentó y expansionó la ciudad; el estudio de la población y el de los elementos que la condicionaron: abastecimientos, salubridad y enfermedades; instituciones que organizaron su vida pública y las bases económicas, y en consecuencia, los cambios que se producen en el Siglo de las Luces, centuria de transición a la contemporaneidad, en sus vertientes urbana, demográfica, social, institucional y económica.

Analizar estos apartados, de manera conjunta, significa conocer a un grupo humano en sus aspectos cuantitativos y cualitativos. Además, si tenemos en cuenta la carencia de estudios monográficos locales y los escasos sondeos de carácter general, la aportación que aquí consta, viene a rellenar un espacio en la laguna historiográfica de Almería.

Considero que el carácter y el contenido de la Historia debe pasar de lo particular a lo local, a lo provincial, de éste a lo regional, y seguir en este sentido las etapas necesarias que concluyen en el conocimiento de ese conglomerado de niveles o estratos que presenta lo universal como resultado de las interrelaciones que se manifiestan o ejecuten en los primeros niveles.

El capítulo inicial, Fuentes y Metodología pone de manifiesto la documentación en que se ha basado este estudio y las pautas que se han seguido en su elaboración que en nada difieren de las tendencias actuales de la Historia.

En el segundo presentamos el marco físico y urbano. La razón que explica esta distribución es la de que tanto el nativo como el extraño a la ciudad tengan una imagen lo más exacta posible de la Almería del XVIII, totalmente distinta a la actual, para lo cual las fuentes cartográficas que se hacen públicas constituyen el soporte básico del capítulo: Redes viarias terrestres cuyos bocetos de planos con los itinerarios que unían los pueblos de la actual provincia con su capital, hechos con la inocencia del profano, planos-mapas hechos por ingenieros militares sobre el fondeadero de Almería, planos de la ciudad de los siglos XVII, XVIII y comienzos del XIX y mapas de sus defensas costeras: torres, castillos y casas fuertes. Su simple observación permitirá concluir, sin gran esfuerzo, la diferencia entre la Almería que estudiamos y la que hoy se contempla, como así mismo, la huella dieciochesca que aún pervive en los edificios y calles de su entramado urbano.

Almería, al iniciarse el siglo, contaba con 1.200 viviendas, a mediados del mismo se superan las 2.000 y en 1.803 su vecindario era superior a las 3.300. La evaluación de este crecimiento equivale al 275 %. Su distribución a nivel parroquial es desigual. La parroquia de San Sebastián, en extramuros, es la que ofrece mayor expansión. Al núcleo primitivo parroquial del barrio de Las Huertas se añaden los que nacen a lo largo de la centuria: barrio de La Aduana o Nuevo, barrio de La Marina y barrio Alto. El barrio extramuros de esta parroquia formado junto a la Puerta del Sol permanece estático. A este conjunto parroquial hay que añadir un hábitat disperso de cortijos y caseríos en la Vega de Acá en torno a las acequias de la Ciudad y Roa con otras entidades que se extienden desde la rivera de levante del río Andarax hasta las costas de Cabo de Gata.

Las parroquias de intramuros, Sagrario, Santiago y San Pedro,

tienen, a su vez, un crecimiento desigual. El Sagrario consta de dos entidades, las casas y calles que hay junto a la Catedral, lo que llamamos el Sagrario y el barrio de La Almedina, la primitiva ciudad musulmana, que apenas cuenta con una decena de viviendas a comienzos de siglo, mientras que a finales supera las cuatrocientas. Santiago y San Pedro ofrecen una expansión urbana mucho menor. El casco urbano durante la centuria se extiende hacia occidente, septentrión y levante.

Las más de dos mil viviendas que se construyeron de 1.700 a 1.800 junto con las mil doscientas de comienzos de la centuria no obedecen a un único tipo. Un muestreo que abarca el 30 % de ellas, a nivel ciudad, basado en el Catastro de Ensenada, ofrece como resultado veinte y cinco tipos de viviendas que van desde la más humilde, definida como casa aposento, hasta la más suntuosa, la casa nobiliaria de dos plantas, con patio interior o descubierto, jardín, huerto, almacenes, garajes, etc.

La cartografía inédita que aparece en el apéndice documental muestra como las edificaciones militares que se realizaron o remodelaron durante este periodo, junto a la costa, constituyen el modelo de inspiración de la casa almeriense caracterizada por volúmenes cúbicos con esquinas recortadas de cantería y una fachada de la que sobresalen la portada y ventanas con jambas y dinteles curvos u horizontales también de cantería, pintadas de blancos, ocres, grises, amarillos que aún perviven en las viviendas de La Chanca o de la Almedina.

Los edificios singulares son por un lado los religiosos: Catedral, templos parroquiales, conventos e iglesias conventuales y de otro los civiles: casas nobiliarias, casa de ayuntamiento o posadas. Pero esta importante expansión urbana y los edificios señeros que la representan no es lo que caracterizó y singularizó a la Almería del siglo XVIII. Tanto el almeriense como

el viajero que llegaba a esta ciudad lo que les cautivaban eran sus murallas y edificios militares.

Almería en 1.489 es una ciudad en la que sobran viviendas y faltan habitantes. El espacio urbanizado retrocede y al tratar de fortificarla en tiempos de los Reyes Católicos y sus sucesores se dispone levantar un nuevo lienzo, muralla cristiana, que arrancaba en Puerta Purchena y finalizaba a la orilla de la playa, línea recta, dirección norte-sur, en donde se unía con el lienzo meridional de la muralla musulmana existente. Esto supuso el consiguiente abandono de la muralla musulmana que discurría por la actual avenida de la Rambla Obispo Orberá y calle Javier Sanz. Durante dos siglos se afanaron los almerienses en cerrar y fortificar su ciudad. En 1.694 se habían conseguido cerrar las murallas pero carecían de fortificaciones, lo que se logra en los primeros años del XVIII. Almería a comienzos de ese siglo no solo era una ciudad murada sino también fortificada. Este es el rasgo que le caracteriza.

Una muralla que se iniciaba en el extremo de poniente de la Alcazaba, descendía paralela a la Rambla de La Chanca hasta la orilla de la playa, en donde se situaba la torre del Tiro y la puerta de la "Sortida", del Socorro o del Puerto. En el extremo meridional de la misma se iniciaba otro lienzo que discurría paralelo a la línea de playa y se le llamaba "Muralla de la Frente del Mar" de la que destacaban un baluarte de planta semicircular, el baluarte del Centenero al que seguían una serie de torres de planta rectangular. A finales de siglo desaparece este baluarte y en su lugar se construyó más al Este, el fuerte de San Luis. A la altura de la desembocadura de la calle Real la muralla estaba perforada por el vano conocido con el nombre de la Puerta del Mar. Terminaba este lienzo en el baluarte de la Santísima Trinidad. Punto en el que daba comienzo la muralla de Levante o Cristiana de la que destacaban parte del baluarte mencionado y los de Santo Domingo, San Francisco y el de Coca o Santiago o

de los Salitreros. Entre el baluarte de Santo Domingo y San Francisco se abría la Puerta del Sol. En la de Puerta Purchena finalizaba la muralla anterior y en la misma arrancaba la que se dirigía al recinto fortificado de San Cristóbal, cuyo trazado y materiales eran árabes. Sobresalía de esta muralla la llamada Torre de las Arcas y varias torres de planta rectangular de menores proporciones. Desde el Cerro de San Cristóbal un lienzo de muralla, la de Muza, atravesaba la Hoya para encastrarse con el recinto militar de la Alcazaba.

Además de este perímetro exterior murado, la ciudad hasta 1.775 mantuvo un lienzo de muralla interior, la muralla de la Almedina que se iniciaba en la torre del Espolón de la Alcazaba, seguía la actual calle de la Reina para unirse con la muralla del Frente de la Mar. Tres portadas la perforaban: la de la Carnicería, la de la Almedina o Imagen y la de las Carretas.

También se contemplaban restos importantes de las murallas musulmanas de los siglos X y XI, los ya indicados en torno a las Ramblas de Puerta Purchena y Belén y los que rodeaban los barrios de la Judería y La Chanca. Baluartes y puertas de la ciudad estaban dotados de una fuerte guarnición y artillería.

La estructura urbana presenta un entramado viario de escaso desarrollo al comenzar la centuria; en 1.771 la amplitud es considerable y lo que es más importante, está perfectamente jerarquizado en calles principales y secundarias, en plazas y plazuelas. En 1.811 las calles y plazas de la Almería intramuros serán numeradas y nombradas, es el "Primer Nomenclator" de la ciudad que ve luz en este trabajo.

De su imponente Alcazaba musulmana sólo quedaban los lienzos de muralla. Los palacios y demás dependencias del primer y segundo recinto estaban reducidos a escombros. El tercer recinto, castillo cristiano, era el mejor conservado. Desde su torre del Home

naje el paisaje sería indescriptible.

En el capítulo tercero se analiza el desarrollo de la población, los factores internos y externos de su crecimiento, las minorías, la densidad de población, la estructura social y profesional, población gremial y sus ordenanzas y los elementos condicionantes de la demografía almeriense: abastecimientos, enfermedades y salubridad.

El estudio de la evolución demográfica se centra en varias fuentes censales, a través de las cuales, conocemos el volumen y evolución de la población, su estructura, se interpreta el coeficiente-vecino, la densidad de población y captamos el peso de los estamentos eclesiástico, nobiliario y popular y, por supuesto, el valor de las minorías. En este proceso se establece la fiabilidad de los censos por medio de la más moderna metodología que ofrece la demografía histórica española.

El balance demográfico, durante la centuria, presenta como hechos singulares, los siguientes:

1º) Hubo un aumento ininterrumpido de la población de Almería a lo largo de la centuria. En sus inicios la población de la ciudad, sus huertas, campos y arrabales se cifraba en mil cuatrocientos vecinos, en 1.803 se alcanzaron los tres mil novecientos noventa, lo que supuso un aumento del orden del 285 %, superior al del conjunto nacional, al de Andalucía Occidental y al del Reino de Granada. Este hecho, por otra parte, también se constata en la población de su partido, que pasó de cuatro mil ochocientos setenta y dos vecinos, en los comienzos a doce mil ciento once en 1.787, es decir, el 248 % de crecimiento en el periodo considerado.

2º) A nivel parroquial los aumentos más significativos corres

pondieron a San Sebastián y Sagrario.

30) El modelo de la población almeriense se asemeja más al valenciano y al catalán que al resto de los modelos regionales de la población peninsular, hasta ahora estudiados, lo que induce a pensar en un modelo de población mediterráneo litoral que abarcaría desde Cataluña, tal vez, hasta Gibraltar.

40) Es la ciudad andaluza que experimentó un aumento relativo más importante dentro del conjunto regional, a la vez que se destacó de las ciudades de menor entidad próximas a su entorno: Motril, Guadix, Baza y Vera.

50) El régimen demográfico almeriense, en el siglo XVIII, supone la ruptura del comportamiento estático y secular de su población desde 1.500 y 1.700, ya que si fué importante el crecimiento en la primera mitad de la centuria, mayor lo alcanzó en la segunda, expresión manifiesta de la ruptura con el régimen demográfico antiguo.

60) La densidad de población refleja el mismo movimiento. El partido, en 1.711, tenía una densidad media de 10'3 h/km²; en 1.752, 22'2; en 1.787, 27'1 y en 1.803, 30'9 h/km². La ciudad y su término en las mismas fechas alcanzó, respectivamente, las densidades de: 15'1, 23'6, 41'5 y 38'6 h/km². Densidades que superan al promedio nacional de las provincias marítimas, 29'29 h/km² y el de las interiores, 16'42 h/km² en 1.803.

La estructura de la población almeriense, a lo largo de la centuria, se caracterizó por su inestabilidad. El grupo de edad comprendido entre 0 a 25 años representó, durante los años 1.752, 1.768, 1.787, 1.797 y 1.803 los valores siguientes: 55'5 % , 49'7 % , 49'6 % , 51'6 % y 48'8 %. El comprendido entre 25-50 años y en las fechas indicadas, superó el 33'7 % , el 32'99 % ,

el 35'6 % y el 35'3 %, en tanto que el último escalón de la población, edades superiores a 50 años, representaba los porcentajes siguientes: 10'8, 17'3, 14'8, 15'0 y 15'9. Es decir, en todo momento, la población almeriense contó con el 50 % de población joven que aseguraba su renovación. La población madura alcanzó valores máximos en 1.787 y 1.803. La población de más de 50 años muestra aumento continuo, significado de que la esperanza de vida era más alta a medida que avanzaba la centuria y que el nivel de bienestar mejora a lo largo de la misma.

El censo de Floridablanca pone de manifiesto en los escalones de 25 a 40 años y de 40 a 50 superioridad de varones sobre hembras, hecho imputable a la llegada de una corriente migratoria masculina hacia la ciudad. Vitalidad y mejora de vida son perceptibles en el mismo censo: los varones casados menores de 25 años suponen el 24'2 % . Ese porcentaje y en la misma fecha se cifra en Cataluña en el 25'4 y para toda España en el 18'2 %.

El examen de los factores internos que explican el crecimiento vegetativo sólo permiten apuntar conclusiones provisionales y parciales. Recordemos que los únicos libros parroquiales conservados pertenecen a las parroquias de los arrabales de Huércal y Viator ya que los archivos de las parroquias de la ciudad fueron destruidos en la pasada Guerra Civil. Habida cuenta de lo indicado podemos deducir que:

19) Los índices de mortalidad adulta de las parroquias de Huércal y de Viator centran sus valores máximos en los años de 1.721, 1.726, 1.751, 1.756, 1.776, 1.784, 1.785, 1.786, 1.792 y 1.799. Los años 1.756, 1.785 y 1.786 son años críticos, sus índices alcanzan los valores de 525, 587'5 y 537'5. La mortalidad p^ár^vula tiene índices máximos en 1.786 y 1.800. La mortalidad adulta es un 18 % menor que la mortalidad de los p^ár^vulos, mueren más varones solteros que mujeres de su mismo estado, como así mismo

fallecen más niños que niñas.

La muerte coincide con los inviernos y primaveras. Los meses de abril, diciembre, marzo, noviembre, enero y mayo centran por ese orden los máximos de mortandad. Los mínimos coinciden a lo largo de la centuria con el mes de julio. El valor medio de la mortalidad p^árvula de 1.781 a 1.800 fue del 59 %. Pérez Moreda valora esta mortalidad entre 1.751 y 1.850 en un 49'4 % y para todo el ciclo demográfico anterior indica que no pudo ser inferior al 50 %.

La natalidad, segundo factor que explica el proceso vegetativo, muestra índices mayores a medida que avanza la centuria. 1.726 es un año histórico ya que rompe con la evolución de los nacimientos de años precedentes; desde esta fecha hasta finales de siglo el aumento de la natalidad es constante. En 1.763 nacen 107 personas lo que significa la ruptura del índice 200. La fecha 1.771 con 115 nacimientos e índice 225 es el record del siglo.

Los valores máximos de natalidad coinciden con años de abundantes cosechas, mientras que los mínimos son propios de años de crisis o epidemias. La distribución mensual de los nacimientos presenta un máximo absoluto, sin interrupción a lo largo de la centuria en enero-diciembre con un máximo secundario en noviembre. Los mínimos coinciden con julio y agosto. Ello apunta a que las concepciones máximas correspondían a los meses de abril, marzo y febrero, de mayor a menor y los mínimos a octubre-noviembre.

El índice de natalidad medio oscila en torno al 49 %. El saldo vegetativo anual siempre fue positivo, salvo los años de 1.785 y 1.786. El valor medio del crecimiento se sitúa en un 13'4 o/oo.

La nupcialidad presenta la misma tendencia alcista que los factores antes indicados. El valor medio de la tasa de nupcialidad equivale al 9'4 o/oo.

Los factores externos, inmigración y emigración, que condicionaron la población de las parroquias de Huércal y Viator son difíciles de cuantificar por razones harto conocidas. El flujo inmigratorio, a lo largo del siglo, se cifra en 344 varones y 186 hembras. La geografía de la misma sigue este orden de acuerdo con su importancia: ciudad de Almería, Bajo Andarax, Gérgal-Filabres, Levante Almeriense, Valle Medio del Andarax, Occidente Almeriense, Valle Almanzora-Comarca Vélez, Pasillo Fijana-Abla, Provincia de Granada, Resto de Andalucía, Murcia, otras regiones peninsulares y Francia. Es una inmigración eminentemente masculina.

Los censos que se elaboraron a lo largo del siglo solo permiten un mínimo bosquejo aproximativo de lo que realmente fue la emigración almeriense, de otra parte, difícilmente cuantificable. Tres razones impulsaron a los emigrantes almerienses a salir de su ciudad: milicia, estudios y razones laborales o de negocios.

MINORIAS DE POBLACION

1.- Extranjeros.— Las matrículas de extranjeros, prolíficas en la última década del siglo, facilitan el estudio de esta minoría de población en la ciudad. De acuerdo con este tipo de fuentes encontramos en Almería las siguientes nacionalidades: franceses, malteses, genoveses, saboyanos, napolitanos, romanos, venecianos, ingleses, portugueses, irlandeses y alemanes. Por su volumen la más significativa fue la maltesa seguida de la francesa y la italiana. En 1.792 había setenta y ocho cabezas de familia en los que se contaban treinta y cinco matrimo-

nios con cincuenta y tres hijos y un total de ciento sesenta y seis extranjeros. El volumen, en 1.804, de esta población se ha reducido practicamente a la mitad. Se domicilian preferentemente en las parroquias de San Pedro y Santiago, es decir, en las zonas donde se concentra el comercio.

En la emigración francesa se distinguen tres oleadas: 1.753-1.762, 1.768-1.772 y 1.778-1.792. Lo que evidencia que al menos el primer flujo de emigrantes franceses estaban constituido por una población joven. La italiana, poco numerosa, es también joven, ya que la mayoría de sus componentes tienen una residencia en España, en 1.792, superior a los quince años. El mayor flujo coincide con los años 1.758-1.762. La colonia maltesa es la más reciente; se inicia en 1.768 y sus máximos coinciden con los años comprendidos entre 1.788 y 1.792.

Los franceses proceden de las regiones del Pirineo, Gascuña, Navarra la Baja y Delfinado. La italiana procede mayoritariamente de Génova y a gran distancia siguen los napolitanos. Los malteses sólo indican que proceden de Malta.

Según el estado civil los franceses e italianos casados y viudos son más numerosos que sus connaturales solteros, mientras que los malteses presentan el panorama contrario. Los franceses contrajeron matrimonio mayoritariamente con españolas, sobre todo almerienses, y en mínima proporción con francesas. Los italianos reproducen este mismo esquema. Los malteses, de los casados que figuran en la matrícula de 1.792, solo uno lo está con almeriense, los nueve restantes con sus connacionales. El promedio de hijos en los matrimonios franceses e italianos es siempre superior al de los malteses.

La actividad profesional muestra a franceses e italianos dedicados al comercio al por mayor a la vez de que se consideran hacendados y a oficios de los que sobresale el de caldereros.

Los malteses se ocupan mayoritariamente en el comercio de ropas, en pequeñas tiendas, y con el sistema de ventas "al fiado".

No es pues extraño que el grado de arraigo sea mayor entre franceses e italianos que entre malteses, estos últimos obedecen a un tipo de emigración temporal y nunca definitiva como los anteriores.

Los efectos de la Revolución Francesa y guerras posteriores repercutieron en la colonia francesa de la ciudad de Almería. Muchos franceses emigrantes domiciliados en la ciudad y en pueblos de su partido renunciaron a su nacionalidad y se inscribieron en futuros censos como españoles, a este grupo pertenecen los de mejor situación económica y casados; el grupo de franceses que ejerce la calderería se les expulsa de la ciudad.

El grado de integración de franceses e italianos con la población almeriense es muy superior al de los malteses, grupo que con la excepción de una familia volvía a su nación pasados unos cuantos años de estancia en la ciudad.

2.- Gitanos.- La minoría étnica gitana que vivió en la ciudad de Almería, a lo largo del siglo, es exigua según revelan las fuentes censales. En 1.712 aparecen censados como tales dos familias; en 1.753 son diez familias, en 1.771 ya eran dieciseis y en el padrón de Gitanos de 1.783 se censaban dieciocho familias que totalizaban cincuenta y cinco personas. El número medio de hijos por matrimonio no supera los tres. Es una población dominada por personas adultas de las que destacan el clan de los Fernández y el de los Santiago. Se ubican en las parroquias de San Sebastián y de Santiago con preferencia a las demás. En el partido, en la fecha antes indicada, estaban censadas veintisiete familias con un total de noventa y siete individuos. Minoría poco representa-

tiva en el conjunto de la población total del partido y ciudad , respectivamente.

En la ciudad ejercieron oficios de jornaleros, arrieros, herreros y sirvientes. Tan solo aparece una familia dedicada a trabajar el esparto y en hacer banastas. En el partido se dedicaron a horneros, herreros, almazaneros, mesoneros, jornaleros y trajineros.

Los intentos de asimilación a nivel de ciudad de esta minoría fueron importantes pero terminaron en un rotundo fracaso.

La estructura social almeriense está dominada por el pueblo llano. Nobleza y clero tienen una representación mínima. El estamento nobiliario, apenas sí representa el 1'5 % de la población total, está compuesto por hidalgos. En 1.803 se citan dos títulos: El Marqués de Campo Hermoso y el Vizconde de Almansa. A finales de siglo el clero regular y secular alcanzaba el 2'1 % de la población de la ciudad.

La estructura profesional muestra una tendencia a la diversidad de oficios durante la centuria con una población activa que osciló entre el 23 al 26 % . En 1.771 la población agrícola representa el 25 %, la artesanal el 14'5 %, comerciantes y trajinantes el 8'5 % y jornaleros el 28 %. A comienzos de siglo, 1.803, la población agrícola había descendido al 20 % , en tanto que la artesanal alcanzaba el 50 %. Cifra, esta última, que evidencia la importancia de los gremios en Almería a finales del XVIII, entre las que se citan: cordoneros, jaboneros, curtidores, caleros, salitreros, sastres, alpargateros, molineros, esparteros, etc. Los gremios estaban regidos por sus ordenanzas. Las únicas que tienen aprobación real son las de tenderos.

Los elementos condicionantes de la demografía jugaron a favor

de la población de Almería. Los abastecimientos nunca faltaron de manera grave y siempre con precios módicos. Las enfermedades y terremotos aunque afectaron a los almerienses en este siglo, sus consecuencias no pueden compararse, ni remotamente, con las de épocas pasadas. Almería fue una ciudad bien abastecida. Pocos momentos de la centuria señalan la carencia de trigo, cereal panificable; el maiz, generalizado su consumo, alivió y completó el del trigo; en aceite era excedentaria y se reputaba como el mejor de las Andalucías. También pueden considerarse dichosos los almerienses en el abastecimiento de carnes. Contó Almería con un censo ganadero importante al que se sumaba durante los meses de diciembre a marzo la ganadería trashumante que acudía a sus pastos de invierno.

Había en Almería dos pósitos, uno de fundación real y otro de fundación piadosa. El primero se le denominaba el Real Pósito y estaba destinado al "panadeo" de la ciudad. El segundo, Pósito Pío de Briceño, prestó trigo como simiente a labradores de Almería y de su partido. En 1.777 ambos pósitos se fusionaron y se reglamentó su funcionamiento.

El Pósito Real de Almería, en 1.752, es dentro de los del Reino de Granada, uno de los de mayores fondos en metálico. De los 39 Pósitos Píos del Reino de Granada, el más importante por su volumen de granos y fondos en metálico era el de Jimena de Líbar, en el partido de Vélez Málaga, seguido del Pósito Pío de Briceño de Almería. En los años de buenas cosechas el Pósito Real almacenaba trigos procedentes de Almería, Tabernas, Níjar, Félix y Gádor. En años difíciles se acude a Jódar, Cortijos de las Lomas de Ubeda y a importaciones, vía marítima, de trigos sevillanos, africanos y sicilianos.

A principio de la centuria el volumen de trigo almacenado oscilaba en torno a las 1.500 fanegas, a finales sus fondos se situaban en unas 3.000. En 1.768 los atroces del Pósito Real almacenaron

casi 7.000 fanegas de trigo. El Pósito Pío, en 1.777, contaba con 1.263 fanegas, en tanto que, en 1.798 se alcanzaban las 2.663.

Ambos pósitos actuaron no solo como centros abastecedores sino también como moderadores de los precios del trigo. El precio del trigo controlado por el Real Pósito presenta una tendencia estática en la primera mitad de la centuria, en la segunda hay un aumento constante. Los precios de este cereal en Almería fueron siempre más bajos que en los pueblos de su partido, en Granada, Málaga y Murcia.

El otro cereal panificable en Almería era el maíz del que, normalmente, fue excedentaria. En cuanto a sus precios siempre fueron por debajo de los del trigo y se mantuvieron con mayor uniformidad durante la centuria.

El consumo de pan en Almería difícilmente se puede evaluar; ya que, junto a los hornos de los panaderos destinados al surtido del público existían otros de particulares. También es difícil valorar los precios del pan debido a los arreglos y ajustes establecidos por panaderos y autoridades. No hay una relación constante entre precio y peso del pan. En 1.767 y durante seis meses se consumieron un promedio diario de 87 fanegas de harina procedentes del Real Pósito.

El aceite registrado con destino al abastecimiento público, a principios de siglo, se situó en 24 maravedies/libra, precio que ostenta una evolución altísima a finales de siglo, en donde se marca a 123 mrs./libra. El consumo tiende al alza, en 1.754, se registraron 3.995 arrobas, a finales de siglo se superaban las 5.000.

Los precios de carnes oscilaron al alza de mediados a finales

de siglo. Así, la libra de vacuno tenía un precio de 26-30 mrs. en 1.766, doce años después alcanzaron los 40-56 maravedies/libra.

El incremento del precio del trigo entre 1.705 y 1.800, a nivel nacional, se situó en un 285 %, en Almería fue del 226 %.

Punto importante dentro del apartado de abastecimientos es el suministro de aguas potables. El suministro de aguas en la ciudad de Almería tiene orígenes musulmanes pero recobra una vitalidad e importancia extraordinarias frente a cualquier otro problema en el siglo XVIII. Estamos en condiciones de afirmar que fue el problema por excelencia. Desde 1.730 a 1.755 Cabildos Municipal y Eclesiástico se enfrentan en un costoso pleito por el derecho a la administración de estas aguas. Su resultado fue la elaboración de un estatuto u ordenanzas de aguas que sustituyeron a las de origen musulmán. Las parroquias del Sagrario y Santiago contaban con una red de distribución de aguas que faltaba en la de San Pedro, en 1.781 esta última parroquia gozaba de una amplia red.

En 1.798 se emprende la construcción de un nuevo acueducto para traer las aguas con destino al abastecimiento público de Almería. Se tomó como modelo los que se hicieron en Pamplona y Málaga. En 1.801 discurrían las aguas por el primer tramo de los doce en los que se delineó el acueducto y por gran parte del segundo. Parejo a este esfuerzo es el de mantener limpia y puras las aguas, a las que las autoridades locales achacaban el mal nefrítico endémico que padecía la población.

La salubridad de la ciudad de Almería no es excepcional comparada con el resto de las ciudades del país. La limpieza de calles, el encalado de las viviendas y los desagües en sumideros propios, determinaron un grado de higiene en la ciudad aceptable para la época. Mayor temor manifestaron los almerienses ante las posibles

consecuencias derivadas de los enterramientos en los templos, como se manifestó en 1.778.

No fue esta ciudad muy atacada en la centuria por graves epidemias, según se desprende de las fuentes documentales existentes. La epidemia de tercianas más virulenta coincide con los años de 1.785 y 1.786. El número de defunciones como consecuencia de la misma representó el 0'08 % de su población y sólo el 0'9 % la padeció. Peores repercusiones obtuvo en su partido: los pueblos de Lubrín, Tabernas, Gádor, Pechina, Huércal y Viator se vieron seriamente afectados. En 1.797 la nueva población de Roquetas, muy próxima a la ciudad, sufrió otro azote de tercianas que no se propagó a la capital.

La terrible epidemia de 1.804 dejó tranquila a la población almeriense mientras que en Málaga, Antequera, Vélez Málaga, Granada y Vera fueron atacadas con violencia.

Otras enfermedades que soportaron los almerienses durante el siglo XVIII fueron la lepra y las úlceras cancerosas, con dos focos de lepra situados en la ciudad de Almería y en el pueblo de Terque, ambas con valores mínimos.

Contó Almería y su partido con el Real Hospital de Santa María Magdalena destinado para calenturientos y heridos. Se le dotó de un reglamento que fue aprobado por la Real Cámara de Castilla en diciembre de 1.777. El personal sanitario, en 1.752 estaba integrado por tres médicos, tres cirujanos, un flebotomiano o sangrador y dos boticarios. Al finalizar el siglo la nómina sanitaria estaba integrada por cinco médicos, cinco cirujanos, tres boticarios y dos matronas.

Las instituciones se estudian en el tercer capítulo. Almería, con

título de ciudad realenga, se transforma de cabecera de partido perteneciente al corregimiento de Guadix-Baza, a finales del si glo XVII a capital de provincia en 1.833. En esta evolución se distinguen los siguientes hechos:

Primero.- Nacimiento del corregimiento independiente de Almería, segregado del de Guadix, 1.778.

Segundo.- Transformación del corregimiento en gobierno político-militar-corregimiento de Almería en 1.708.

Tercero.- Creaciones sucesivas de la provincia de Almería: primera creación en 1.822; segunda creación, 1.829; ratificación es tadística de la provincia de Almería en 1.830 y creación defini tiva en 1.833.

El corregimiento englobó entre 24 a 26 localidades, además de la ciudad de Almería. Su vida fue efímera, se extendió desde 1.678 a 1.708. El gobierno político militar prolongó su existencia des de la fecha última indicada hasta 1.833. Los comienzos de la nu va institución fueron difíciles, a partir de 1.712 su vida se nor malizó.

Algunos gobernadores de Almería merecen ser recordados por su afán y desvelo al servicio del corregimiento, entre ellos D. Lo renzo Tavares, el conde de La Puebla y Los Valles y D. Bartolom é Amphoux.

El Cabildo, Concejo o Ayuntamiento de Almería tiene sus orígenes en el Privilegio que los Reyes Católicos dieron a la ciudad en 1.495. En él se disponía que lo integraran seis regidores, un personero, un mayordomo, un escribano de concejo, alcaldes ordin narios y un alguacil. En 1.752 había veinte y siete regidores, de entre ellos, el Alférez Mayor, el Alguacil Mayor, el Alcalde Provincial y el Alcalde Mayor Honorífico; seis jurados y dos es cribanos de cabildo. Además había nueve oficios de escribanos de número y cuatro procuradores. La modificación más importante que afectó a este Cabildo tuvo lugar en 1.766 cuando se nombra

tras elecciones, al Síndico Personero del Común y a cuatro Diputados, por ser ciudad de más de dos mil vecinos.

Las arcas municipales se nutrían, fundamentalmente, de sus propios y arbitrios, cuyo valor ascendía, a mediados de la centuria, a 42.341 reales anuales, distribuidos en dos apartados: los gastos fijos y ciertos y los extraordinarios e inciertos. Entre los primeros, sueldos de gobernador, regidores, procuradores, médicos, etc. y gastos de festividades, la Candelaria, Corpus, San Esteban, Nuestra Señora del Mar ... y en el segundo: reparos y limpieas de fuentes, acequias, aljibes, balsas ... e imprevistos.

Las relaciones Cabildo Municipal-Gobierno Político no muestran ningún signo estridente en la centuria, excepción hecha con el gobierno de D. Lope de Mendieta (1.761).

La institución eclesiástica por excelencia es Obispado-Cabildo Catedralicio. El Obispado renace tras la conquista de Almería por los Reyes Católicos. La Bula de 1.492 proclama la erección de la catedral almeriense. A comienzos del siglo XVIII el Obispado de Almería se componía de 62 poblaciones, entre mayores y menores, unas de jurisdicción real y otras de señorío. Once obispos se sucedieron en la silla episcopal en el siglo XVIII. Dos de ellos merecen ser citados por su espíritu ilustrado y caritativo, D. Claudio Sanz de Torres (1.761-79) y Fray Anselmo Rodríguez (1.779-98).

Las relaciones obispado, gobernadores, cabildo municipal fueron en todo momento de colaboración y ayuda mutua. Sin embargo, hubo tensiones entre Cabildo Municipal y Provisor de la Diócesis en 1.748. El Provisor llega a colocar en prisión y a excomulgar a varias autoridades locales y entre ellas al Gobernador de la ciudad.

La tranquilidad y el sosiego ciudadano son las notas característas

ticas de la vida de los almerienses en la centuria. Ahora bien, en Almería se produjeron tumultos en 1.707, alborotos en 1.748 y huelga de panaderos en 1.780. Durante la Guerra de Sucesión se vivieron momentos difíciles en la ciudad, ya que sufrió varios bombardeos en 1.703 y 1.706 por la escuadra anglo-holandesa. La fecha de 1.724 es año luctuoso, debido a las víctimas que ocasionó la terrible inundación que afectó a la ciudad. En 1.769, las inundaciones ocasionaron graves daños en la agricultura. En 1.790 sacudió a la ciudad un terrible terremoto del que no se lamentaron víctimas pero sí destrozos en viviendas y templos.

El telón de fondo que muestra el siglo en Almería es el Cambio, muy acelerado en la segunda mitad, al que contribuyeron y dieron vida, en gran medida, las instituciones analizadas.

El último capítulo de este trabajo versa sobre las bases económicas. Se estudia la agricultura, las actividades preindustriales, la minería y el comercio interior de la ciudad. Si los capítulos de urbanismo y población han deparado conclusiones sorprendentes, no lo son menos las que se deducen al estudiar las bases económicas de Almería en la centuria.

A nivel agrícola, recordemos que no ha sido necesario un estudio profundo del Catastro de Ensenada para su conocimiento. El Archivo Municipal nos ha deparado varios apeos del espacio agrícola de regadío, en distintos momentos del siglo, a través de los cuales se perfilan tres unidades de tierras de regadío en Almería: las Huertas que forman el ruedo de la ciudad e incluso ocupaban espacios considerables dentro de su zona intramuros; el Campo y Vega de Acá, limitado entre la Rambla de Belén y el Río Andarax y la tercera, el Campo y Vega del Alquíán situado, al otro lado del río, sobre la orilla de Levante.

Los apeos de tierra hacen posible, de una parte la reconstrucción del paisaje agrario: parcelas, caminos, boqueras, acequias, bra-

zales, casas de campo y cortijos; de otra, el estudio de la estructura de la propiedad de las parcelas y su evolución.

Una propiedad que pone de manifiesto la coexistencia del latifundio y el minifundio. A finales de la centuria encontramos la siguiente estructura de la propiedad: las propiedades inferiores a 50 tahullas, es decir, hasta 5'5 hectáreas, engloban el 61'5 % de los labradores propietarios y su propiedad comprendía el 15'8 % del regadío. Las propiedades de 50 a menos de 100 tahullas suponían el 19'5 % de los propietarios y controlaban un poco más del 21 % del regadío; de 100 a menos de 200 estaban en manos del 10 % de los propietarios, quienes se beneficiaban del 22 % del regadío; los propietarios de 200 a 300 tahullas representaban el 3 % y su propiedad era del 10 %, por último, las propiedades superiores a 300 tahullas eran el 4'8 %, en tanto que acaparaban el 29'53 % de la superficie agrícola de regadío.

El Campo y Vega de Acá de Almería se dividía, en 1.734, en 262 parcelas de las que 63'2 % podemos considerarlas de pequeña extensión, en tanto que doce parcelas, equivalentes al 4'52 %, abarcaban el 24'6 % de la superficie de este pago, lo que evidencia el predominio de la pequeña parcela y consiguientemente el grado de dispersión de la misma. El pago del Alquíán, en la misma fecha, consta de doscientas ochenta y cinco parcelas, de las que el 64'7 % son inferiores a quince tahullas y se extendían por el 26 % de la superficie del pago; las parcelas de dieciseis a noventa y nueve tahullas, el 33'5 % de las mismas, ocupaban 60 % del pago y el 1'5 % de las parcelas, con una extensión superior a cien tahullas e inferior a cuatrocientas, se repartía el 14'5 % restante del Campo. Estos valores, en uno y otro pago, se mantuvieron casi invariables hasta finales de siglo.

La propiedad eclesiástica es mayor en el Campo del Alquíán que en el Campo y Vega de Acá de Almería. En ambos casos es poco significativa. En 1.734 la propiedad eclesiástica representaba el

11'5 %, la civil, en las mismas fechas, sumaba el 88'5 %, de la que la propiedad libre significaba el 53'5 %, la indivisa (herencias), el 2'4 %, la vinculada, el 12'4 %, la de mayorazgos, el 11'2 y la nobiliaria el 9'2 %. La repartición del Campo del Alquíán ofrece semejanzas con respecto a la división que hemos ofrecido del pago anterior. Las novedades radican en la poca entidad que representan las tierras de mayorazgos y nobles, por el contrario, la propiedad eclesiástica acapara el 16'2 % del pago.

El número de propietarios en el Campo y Vega de Almería, de 1.734 a 1.790, sufre una ligera variación, se pasa de ciento nueve propietarios a ciento diez y siete. El Campo del Alquíán presenta un receso del número de propietarios, de setenta y ocho se reducen a sesenta y uno.

La extensión de la superficie regada aumentó ligeramente entre 1.734 y finales de siglo. Se puede valorar en torno a las mil tahullas. Este hecho fue posible gracias al desvelo de los almerienses y sus autoridades que aunan esfuerzos con el fin de conseguir el aumento del caudal de las aguas y el uso racional de las mismas. Responden a esto las mejoras en el mantenimiento y limpieza de las tres fuentes: Larga, Redonda y del Alquíán, de sus acequias, brazales, la captación de aguas mediante el sistema de nuevas minas y la construcción de nuevas boqueras e incluso se inició la desecación de la zona pantanosa de La Algaida, lugar en el que hoy se ha levantado el Colegio Universitario de Almería.

Este esfuerzo va más allá del término municipal de Almería. A partir de la década de los treinta se alumbran nuevas fuentes en Gádor, Pechina, Huércal y Rioja. El siglo XVIII no es solo el siglo de las luces, sino también el siglo de los proyectos. En el campo agrícola almeriense se definen los siguientes: encauzamiento de la Rambla del Obispo, encauzamiento del Río Andarax,

canalización de las aguas del mismo río desde las alturas de Galáchar o Salto del Moro, hasta su unión con la red de acequias de Gádor, la desecación de la zona de la Algaida, el aprovechamiento de las tierras de cultivo situadas en las márgenes del río y el más ambicioso de todos, el de dar riego a las llanuras de Cabo de Gata. De los que unos se iniciaron y terminaron, otros quedaron olvidados y serían ejecutados en los siglos posteriores.

El agua, ayer y hoy, es oro para los almerienses, sin ella sus tierras de poco o nada valen. Del uso o abuso de la misma, en gran parte, dependía el resultado de sus cosechas. Para evitar los segundos se elaboraron las ordenanzas de aguas en 1.755, que afectaron a las destinadas al abasto de la población y a las de regadío. Las tandas de agua se amplían; de los veinte días fijados por tanda en el siglo XVII se pasa a la de veintisiete-veintiocho días en el siglo XVIII y de las cuatrocientas ochenta horas por tanda en el Campo y Vega de Acá de Almería en el siglo XVII se remontaron a seiscientos setenta y dos horas por tanda en 1.734. En el Campo del Alquían, de seiscientos veintitrés horas por tanda en 1.734, se consiguen, en 1.790, setecientos diecisiete horas.

Proyectos y ordenamientos de aguas que iban dirigidos a cumplir con uno de los objetivos del siglo ilustrado, tras vencer los condicionamientos a los que se vió sometida la agricultura almeriense, la utilidad de la tierra.

Contra tres elementos naturales luchó el agricultor almeriense en este siglo: sequías, inundaciones y plagas de langosta. A las primeras respondió mediante el aumento de caudal de aguas y con el ordenamiento jurídico de su aprovechamiento; a las inundaciones opone los encauzamientos de ramblas y río y a las plagas, con barbechos de la tierra y quema de los campos ovados por la langosta. Cuando estas adquieren cuotas de peligrosidad, como

en los casos que analizamos, el Cabildo Municipal interviene directamente en el proceso de extinción por medio de sus regidores y con caudales procedentes de sus propios.

Los cultivos arbóreos que se citan en el Catastro de Ensenada, tanto en regadío como en secano, eran: moreras, morales, olivos, higueras y viñedos. Por su importancia destacaba el olivar, con más de siete mil pies. Es el árbol que define el paisaje agrario en el bajo valle del Andarax. Observemos como dato significativo que, en estos momentos, no se menciona ni el parral ni el naranjo, especies que caracterizaran el valle del Andarax en sus cur sos medio y bajo en las centurias siguientes.

Las tierras de secano, depreciadas a comienzos de siglo, suponen en la segunda mitad del mismo un complemento estimable en la pro ducción agrícola. La seguridad que ofrecían las costas de Almería a finales del XVIII contrasta con el grado de inseguridad de siglos anteriores. La construcción de barracas, casas fuertes, torres de vigilancia y castillos en el litoral y a lo largo de la centuria hacen posible la ampliación de la superficie agrícola de secano, sobre todo, en la zona de Cabo de Gata. Se calculaban en ocho mil fanegas las tierras de secano puestas en cultivo en la segunda mitad de la centuria. Tierras que hasta entonces habían estado incultas y paulatinamente se incorporaron al circuito económico almeriense. Pero además, el cultígeno al que se dedicaron fue el ideal: la barrilla. Suelo, clima y ubicación de las tierras favorecieron el cultivo de esta planta. Numerosos brazos se ocuparon en la sementera, recolección, transporte, almacenamiento, transformación en jabón (jabón de barrilla) y en su exportación. El secano, durante la segunda mitad del siglo, no fue nada aleatorio en la producción agrícola almeriense y contribuyó con mucho a mejorar el nivel de vida de la ciudad.

Las tierras yermas de propiedad concejil se destinaron a pastos.

En el invierno acudían a ellos los ganados procedentes de Guadix Baza, Huéscar, Orce, Castril, Marquesado del Cenete, Fíñana ... La noticia de que las recuas de caballos propiedad del monasterio de San Jerónimo de Granada acudían a pastar a la dehesa de Cabo de Gata, no deja de ser, hoy, sorprendente y considerada desde otro punto de vista alarmante.

Los sistemas de cultivo traducen hechos significativos, tales como, la existencia de una agricultura intensiva de productos hortícolas, de tierras que producen sin interrupción y los tradicionales de año y vez, al tercio, al cuarto, etc. La explotación de la tierra ofrece dos sistemas; el arrendamiento, cuando se trata de gran propiedad, y, lo más frecuente, la explotación directa de la tierra. Como abonos se empleaban los de origen animal y vegetal, a los que el agricultor almeriense añadía los tarquines o limos procedentes de los momentos de las crecidas de su río. La yunta de mulos utilizada en la primera mitad del siglo se vió sustituida, en gran medida, por la yunta de bueyes o vacas en la segunda.

Las producciones agrícolas más significativas fueron las del trigo, con cinco mil fanegas anuales, la cebada, entre diez mil a veinte mil, la de maíz, entre veinte mil a treinta mil, la de hortalizas, en torno a las cuatro mil arrobas y la barrilla entre cuatro mil y tres mil quintales. A distancia venía el aceite con dos mil arrobas, limones y naranjas con setecientos e higos y pasas con cuatrocientos. El descenso de la producción de hojas de morera es alarmante. De doce mil doscientas arrobas en 1.748 se reduce a cuatrocientas arrobas en 1.801. Ninguna referencia haremos a la producción de esparto por ahora, ya que se considera materia prima de la industria.

Hasta aquí, las conclusiones sobre el paisaje agrario. Nada más sorprendente para el almeriense de hoy conocedor o no de su his

toria local que conducirlo a contemplar el paisaje forestal de sus sierras y montes a mediados de siglo. Hoy, sierras calcinadas, tierras pardas, agrias, inhóspitas, erosionadas hasta sus entrañas, en donde la desertización avanza despiadadamente; ayer un manto forestal las cubría. La causa tiene una respuesta típica: "La Armada Invencible destruyó los bosques de Almería".

La documentación cartográfica y la escrita permiten conclusiones asombrosas sobre este paisaje forestal:

El entorno inmediato de Almería presenta en la Sierra de Cabo de Gata un pinar carrasqueño y sabinas que acariciaban las aguas de sus playas; en Sierra Alhamilla las encinas, las carrascas, los quejigos y los chaparros se disputaban sus laderas y cumbres; en Sierra de Gádor, quinientas mil encinas mayores, bastantes robles y quejigos, sin contar el chaparral, la poblaban; en los Cortijos de Roquetas, miles de madroños y acebuches y en sus marinas bosquecillos de sabinas; en su río, siete mil álamos blancos y chopos se disputaban las riberas.

Más allá, el resto de la provincia de marina de Almería que, a mediados del siglo XVIII, se extendía por la zona de la Sierra de los Filabres, Baza, Gor, Guadix, Marquesado del Cenete, conjunto de tierras que forman el corazón de la Andalucía esteparia, desafiado hoy por la llegada del desierto; traspasada la línea de cumbres de Sierra Nevada, el límite provincial continuaba de Bérchules hacia Adra, su paisaje forestal ofrecía estas singularidades:

El término de Alboloduy encinar, los Cortijos de Roquetas encinar, madroños y acebuches, Dalías encinas y alamedas, Paterna encinas, alamedas, almeces y castaños, Canjáyar encinas, quejigos y alamedas, Bérchules encinas, alamedas, fresnos, nogales y castaños, Baza tierra de pinares y encinares, en mayor grado que Baza, Gor, Guadix con más de tres millones de pinos silvestres, más de dos millones y cuarto de encinas, miles de álamos y castaños, Fíñana encinar y robledal, Abla y Abrucena con su encinar, cierran este

recorrido. Un conjunto arbóreo de la provincia marítima de Almería que suponía seis millones seiscientos sesenta y cinco mil árboles nuevos, de corta edad; casi tres millones y medio de árboles crecidos y más de un millón de árboles viejos, cuya suma se aproximaba a los doce millones de pies. La conclusión ahorra todo tipo de comentario. Añadir, a modo de instantánea que lobos, zorros, garduñas, tejones y gatos salvajes eran los asiduos moradores de estos arbolados serranos.

La ganadería, a mediados de siglo presenta esta clasificación: ciento ochenta y tres cabezas de ganado caballar y mular, ochocientas veintiuna de jumentos, cuatrocientas veintiseis de vacuno, más de trece mil de cabrío y mil de ovino. A finales del siglo el censo ganadero ha sufrido una profunda transformación: cuatrocientas sesenta y nueve cabezas de ganado caballar y mular, seiscientos jumentos, mil cuatrocientas de vacuno, dos mil de cabrío y poco más de un millar de cabezas de ovino. De un censo ganadero de país subdesarrollado se ha pasado a un censo de país desarrollado.

Las actividades preindustriales o artesanales que se desarrollaron en la Almería dieciochesca no se apartan, sobre todo en la segunda mitad del siglo, de las que ofrecían otras ciudades de su mismo tamaño e incluso mayores. Almería fue centro de fábricas y almacenes reales y de actividades artesanales destinadas a atender las demandas de su mercado interior y en algunos casos fueron básicas en sus exportaciones.

La industria sedera, con cierta importancia a mediados de siglo, languidece en los finales. El máximo de producción coincide con el año 1.761, con unas mil libras, producción equivalente por las mismas fechas a la granadina, en tanto que en 1.805 no pasaba esta producción de 215 libras. De cierta importancia se consideraban la cordelería, los curtidos, la alfarería, las fábricas de

velas de cera y sebo, telares de cáñamo y lino, de estos últimos había ciento veinte de lienzos corrientes y sesenta de cintas y las fábricas de salitre. A ellas se sumaba la Real Fábrica y Almacén de plomo en el que se fundían y almacenaban los procedentes de las minas de Fuente Victoria (antiguo Presidio), Canjáyar, Baza y Sierra de Gádor. Sobre todas las actividades artesanales destacaba la manufactura del esparto. Las labores de recolección, transporte, elaboración y exportación llegaron a dar empleo a más de dos mil personas repartidas entre dieciocho fábricas. El valor de la producción manufacturada se aproxima, a final de la centuria, a medio millón de reales.

En su partido había fábricas de loza basta (Sorbas), herrerías (Bacares y Sorbas) y batanes (Terque-Bentarique).

La minería, hoy prácticamente abandonada, constituyó el sector básico de la economía almeriense durante la primera mitad del siglo XIX. Sus antecedentes hay que buscarlos en el siglo XVIII: en 1.777 se explotaban minas de cobre, plomo e hierro en Pechina, de alumbre en Alboloduy, de plomo en Benahadux, Gádor y Almería y de hierro en Sorbas y Bacares.

Existían dos centros de fundición de minerales, uno, de plomo en Almería, ya mencionado y las fundiciones de hierro de Sorbas y Bacares. A finales de la centuria se construía una fábrica de fundición de plomo en el sitio de El Palmer, junto a la ciudad y otra de cobre en Sierra Alhamilla.

El examen de la actividad comercial de cualquier entidad de población revela al momento sus características rurales o urbanas. El Concejo almeriense despliega durante la segunda mitad del siglo una profunda labor ordenancística de su comercio interior; parte de las rentas de propios, pesos y medidas y culmina con la concesión de celebrar mercado semanal a la ciudad todos los lunes. Concesión a la que accedió Carlos III en 1.785.

Se destinó la plaza del Ayuntamiento como lugar para su celebración, a partir de entonces empezó a llamarse Plaza del Mercado. De su éxito da cuenta la pronta urgencia con que el Cabildo Municipal acomete su regulación. Almería no tenía privilegio de celebrar ferias, sin embargo se celebraba en Huécija, pueblecito del valle medio de Andarax, a la que se sumó la de Rioja, cuya concesión data de 1.785. Antes de finalizar la primera década del siglo XIX se le otorgaba a la ciudad de Almería el privilegio de celebrar feria anual en el mes de agosto.

La situación del comercio interior de Almería en 1.752 contrasta, de manera muy visible con la de 1.810. El Catastro de Ensenada registra diez estancos de vino y aceite, un estanco de aguardiente, tres almacenes de vino, veintitres tiendas de especerías, una tienda de sedas, una de sedas y latonería, seis de lencerías, paños y otras mercancías, diecisiete verdulerías, quince panaderías, una carnicería, tres mesones que hospedaban todo el año y un cuarto que solo abría en invierno. El Decreto de Patentes de 1.810 presenta este balance: sesenta y nueve tabernas de las que cinco se ubicaban en el Barrio Alto, veinticuatro en el Barrio de las Huertas, diecinueve en el Barrio de la Almedina y veintiuna en la ciudad; ocho establecimientos comerciales de cacao, productos coloniales, vidrios y cristales; dos tiendas de lencería y lanas; tres tenerías; cuatro hojalaterías-vidrierías; quince lecherías; siete tiendas de aceite y vinagre de venta al por menor; ochenta y tres tiendas de verduras, semillas, pan, leña y carbón, de las que veinte se localizaban en el Barrio de las Huertas, dieciocho en el Barrio Alto, quince en la calle de las Tiendas y treinta en la Almedina; trece almacenistas de vinos; ocho tiendas de lencerías, lanas y sedas; cuarenta y nueve mercerías, la mayor parte de ellas concentradas en las parroquias de Santiago y San Pedro; quince revendedores de pescado; veintiun almacenistas de granos; dos librerías-imprensa; tres confiterías; tres chocolaterías; siete buñolerías; tres juegos de billar; tres posadas y un figón ...

La especialización, la diversidad económica y el número de establecimientos comerciales pone de manifiesto el porte urbano de Almería. Una ciudad rural a comienzos de siglo evolucionó a lo largo del mismo hasta transformarse en auténtica ciudad.

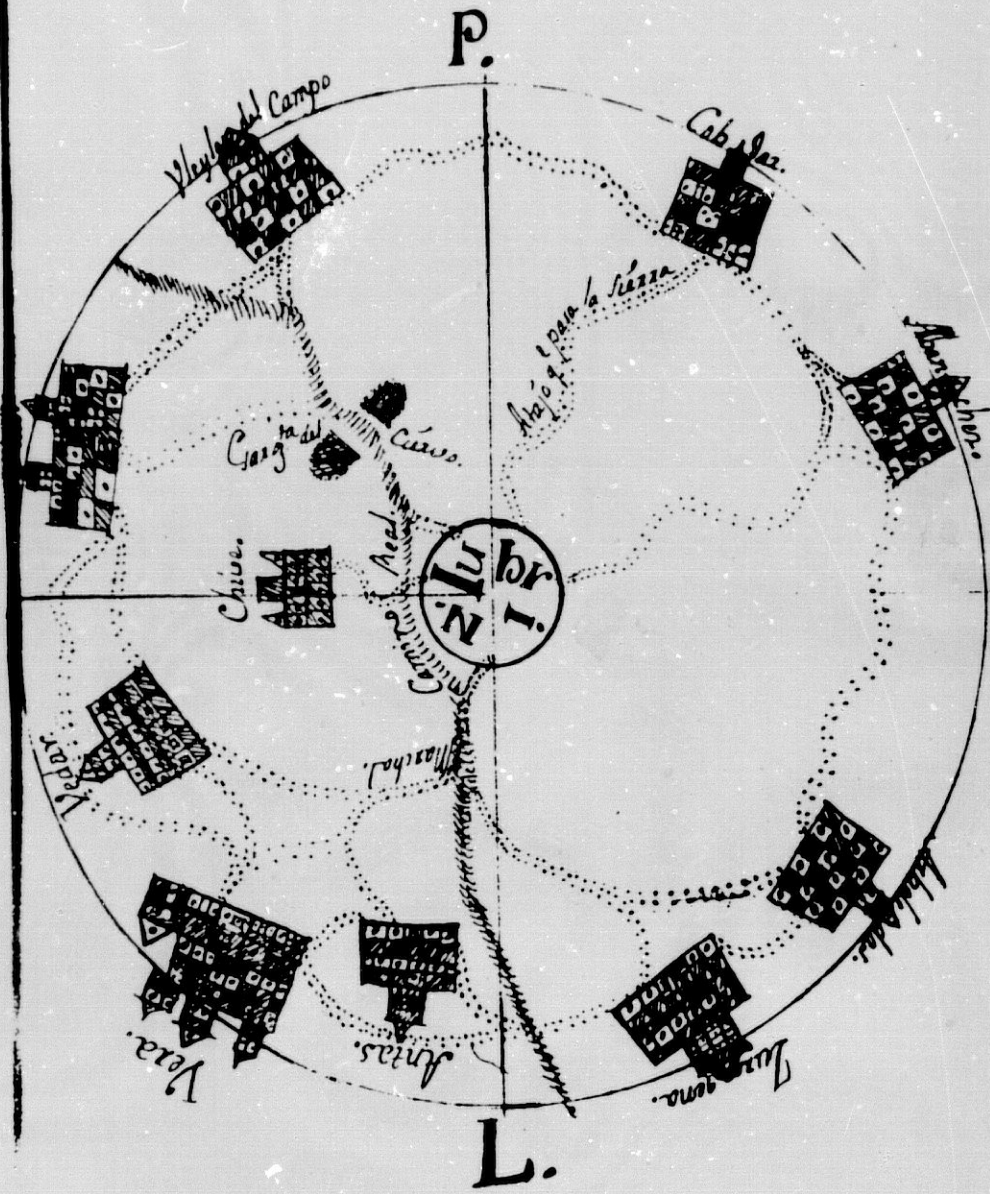
Aun a riesgo de someter a una futura revisión, exponemos un esquema de la economía almeriense en la que se observa una evolución cíclica. Un primer ciclo de esplendor, en torno a los siglos XI y XII en el que la agricultura juega un papel secundario frente a las actividades artesanales y comerciales. Un segundo ciclo, de mediana prosperidad, aún no bien estudiado, en los siglos XIII-XIV. Un tercer ciclo de decadencia y depresión, siglos XV al XVII. Son los siglos negros de la Historia Almeriense. En ellos desaparece toda la actividad comercial e industrial, incluso su puerto queda sumergido bajo las aguas a causa del terremoto de 1.522. La agricultura del olivo, parral y cereal son las bases económicas de su riqueza. El cuarto ciclo coincide con el siglo XVIII, es de tanteo, de transición en su primera mitad, mientras que en la segunda es de auténtica vitalidad. Agricultura, actividades artesanales, en menor medida, las comerciales y el inicio de la minería evidencian el cambio profundo frente a los siglos anteriores, a la vez que manifiestan la diversidad de sectores en los que se asentó su economía. Puntos básicos de su economía fueron el esparto, la barrilla, cebada, maíz, carnes, curtidos, salitres, sal, plomo, textiles y jabones. El quinto ciclo, siglos XIX y XX, son de economía contemporánea, basado en la especialización económica: primero minería, después uvas de mesa y agrios y hoy cultivos extratempranos y de primor.

APENDICES

APENDICE 1.

BIBLIOTECA NACIONAL
Manuscrito nº 7.294

Plano-esquema de Lubrín. Punto de confluencia de
caminos hacia 1.774.

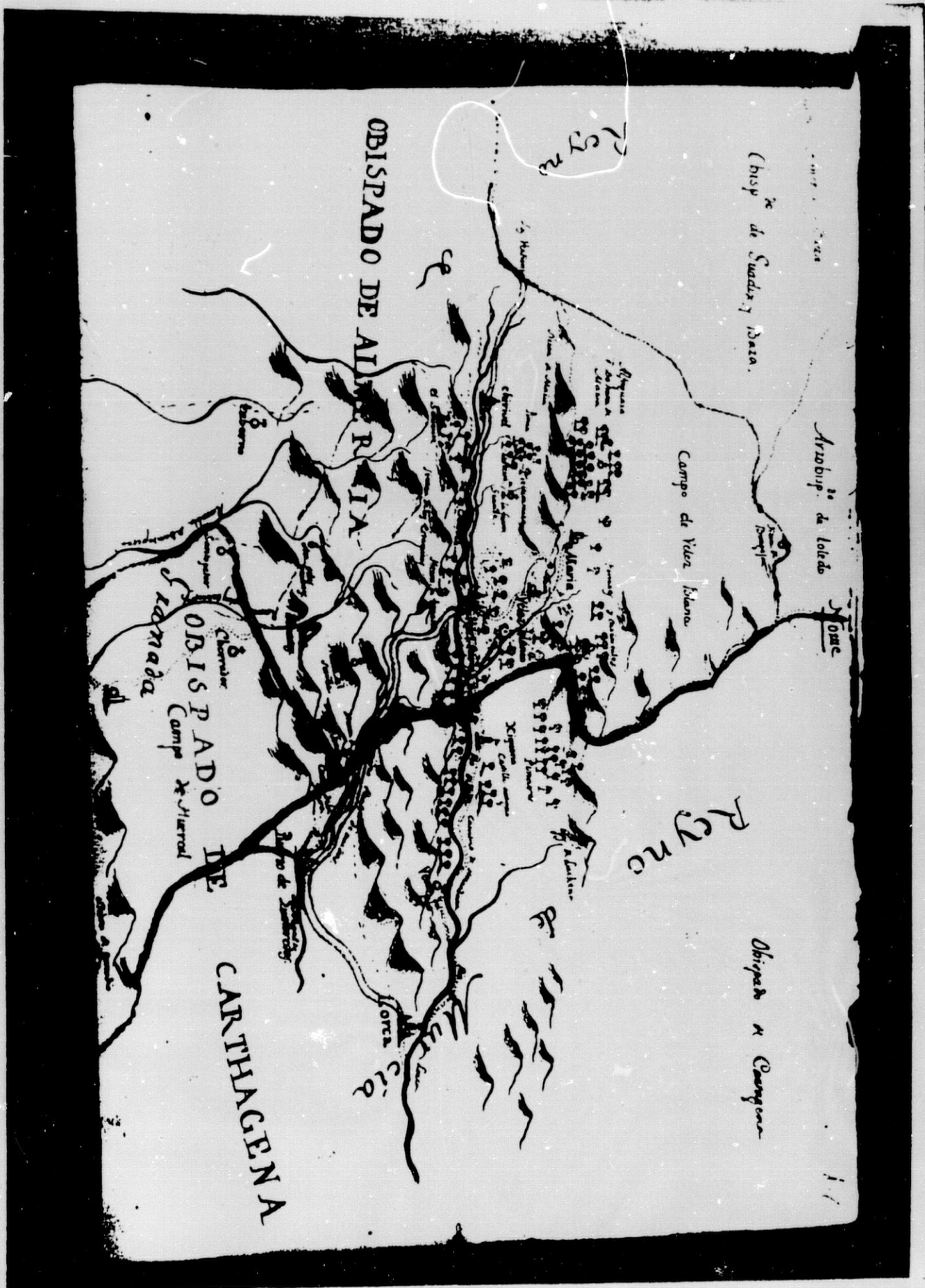


pa
 cu
 yo
 del
 ia e
 ia e
 pze
 Coc
 orbi
 mon
 axi
 la x
 una
 deu
 Cerz
 Alge
 fue
 or e
 ciaz
 cam
 Co a
 ra g
 pat
 par
 wy
 pa
 gna

APENDICE 2.

BIBLIOTECA NACIONAL
Manuscrito nº 7.294

Camino Vertientes Lorca-Camino Real de Granada a
Murcia. 1.778.



1024

La Junguera Cortijo y terr. Real de Croubaia

C. de Cambaca y Leyin

sub. Miens

Campo de la Faguara

Torre de la Faguara

Maria

Valer el Blanco

Valer el Rubio

C. de la ciudad para Valer



Sierra de Maria

C. de la ciudad para Valer y Valer
El Chiribol p. Luma y Valer


Vertical text on the left margin: 10, 20, 30, 40, 50, 60, 70, 80, 90, 100


APENDICE 3.

BIBLIOTECA NACIONAL

Manuscrito nº 7.294

Camino Real de Almería a Madrid o Camino Real
de Almería a Granada. 1.778.

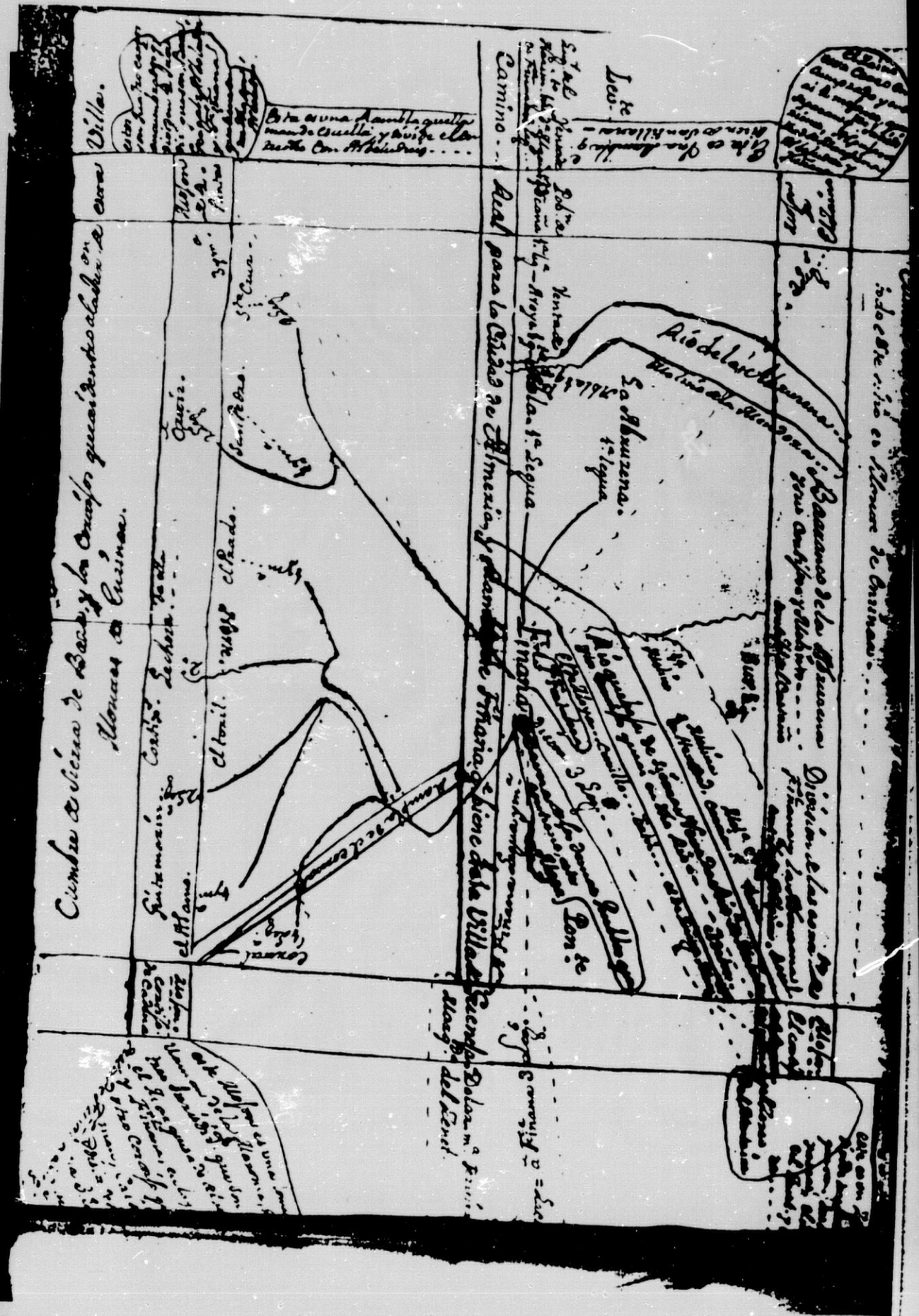




en legua pa
 de la bar.
 el camino
 todas las
 ca. y Gas
 indi

Alcan esta al baranca de Alcan
 ra y dice dos leguas, y media de
 las dehen, y 2^{da} legua, que es
 de la coniente de las dehen
 de la dehen coniente

cual de la dehen, la dehen coniente



APENDICE 4.

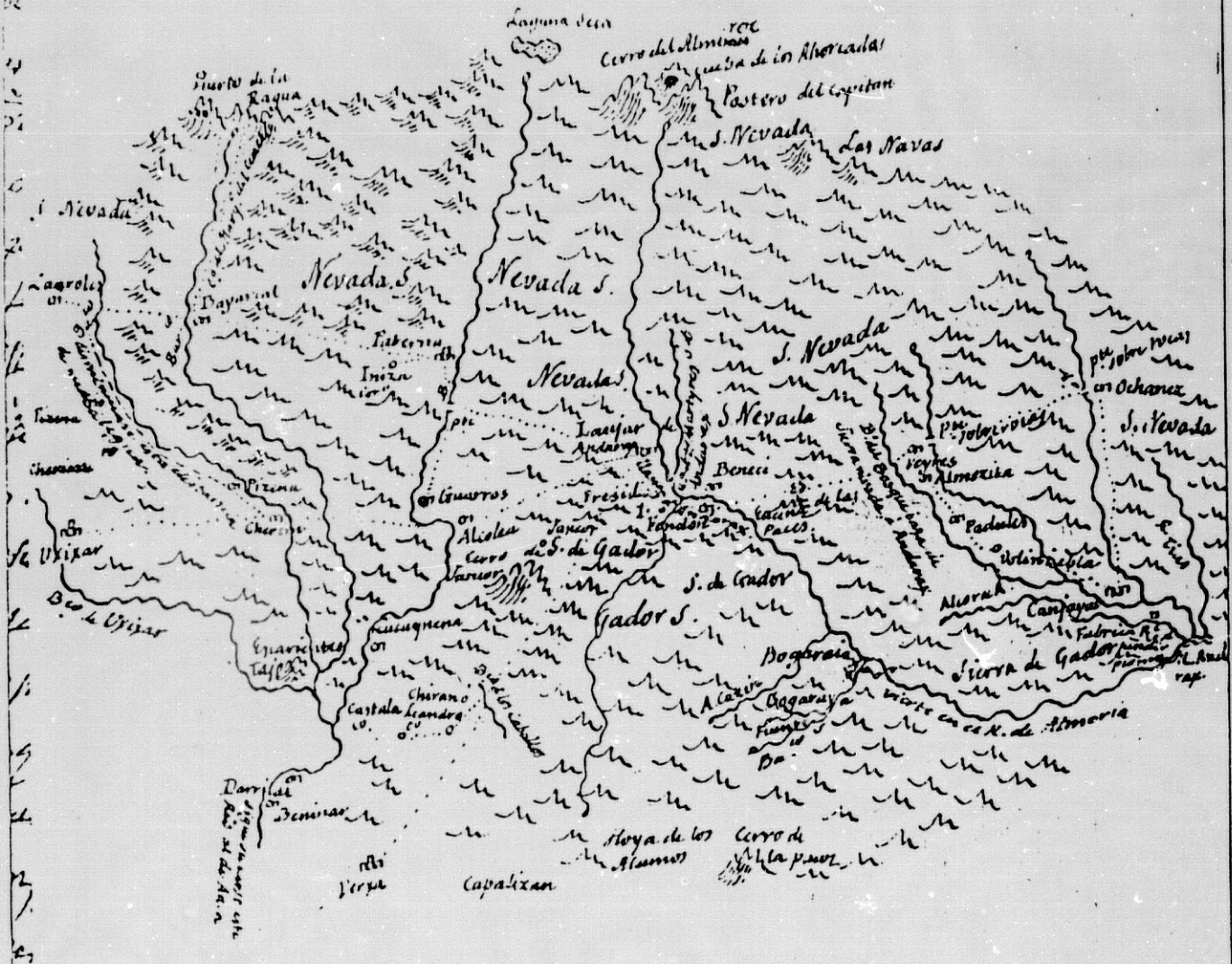
BIBLIOTECA NACIONAL
Manuscrito nº 7.294

Camino Real de la Alpujarra al Reino de Murcia .
1.777.

La Sierra de Gador tiene las lomas de Sierra... hacia las leguas... en Canjajar.

1. fabrica Real de fundir plomo. el Rio de Andarax luego que pasa de Canjajar se llama Rio de America.

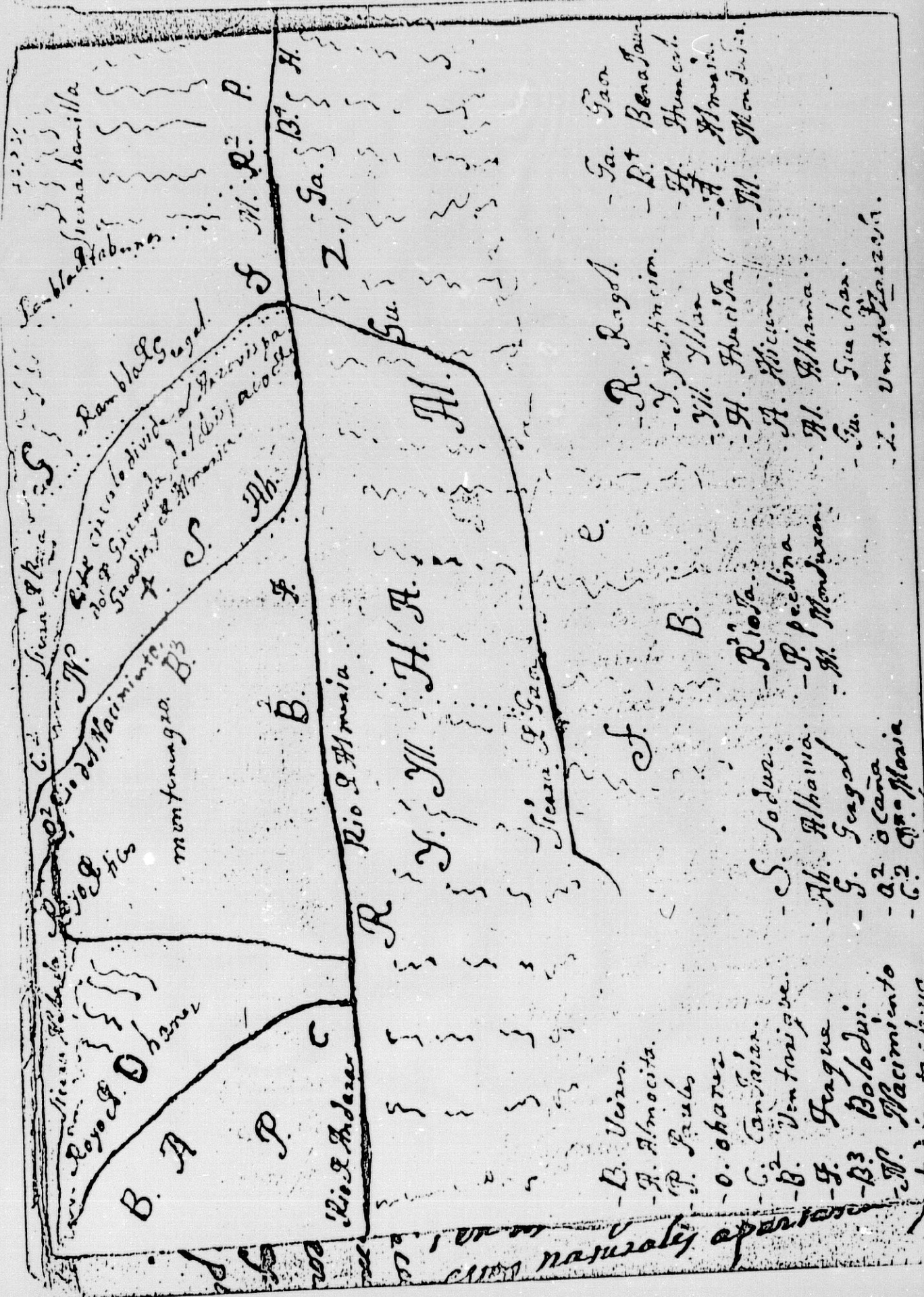
Canjajar - Granada



+ Despoblado

La situacion y distancias de Navila, Voluntilla, Bogaraia, Andarax, Encina de las Paces, y Jansor. Este vease en la carta de 10 de Abril de 1779.

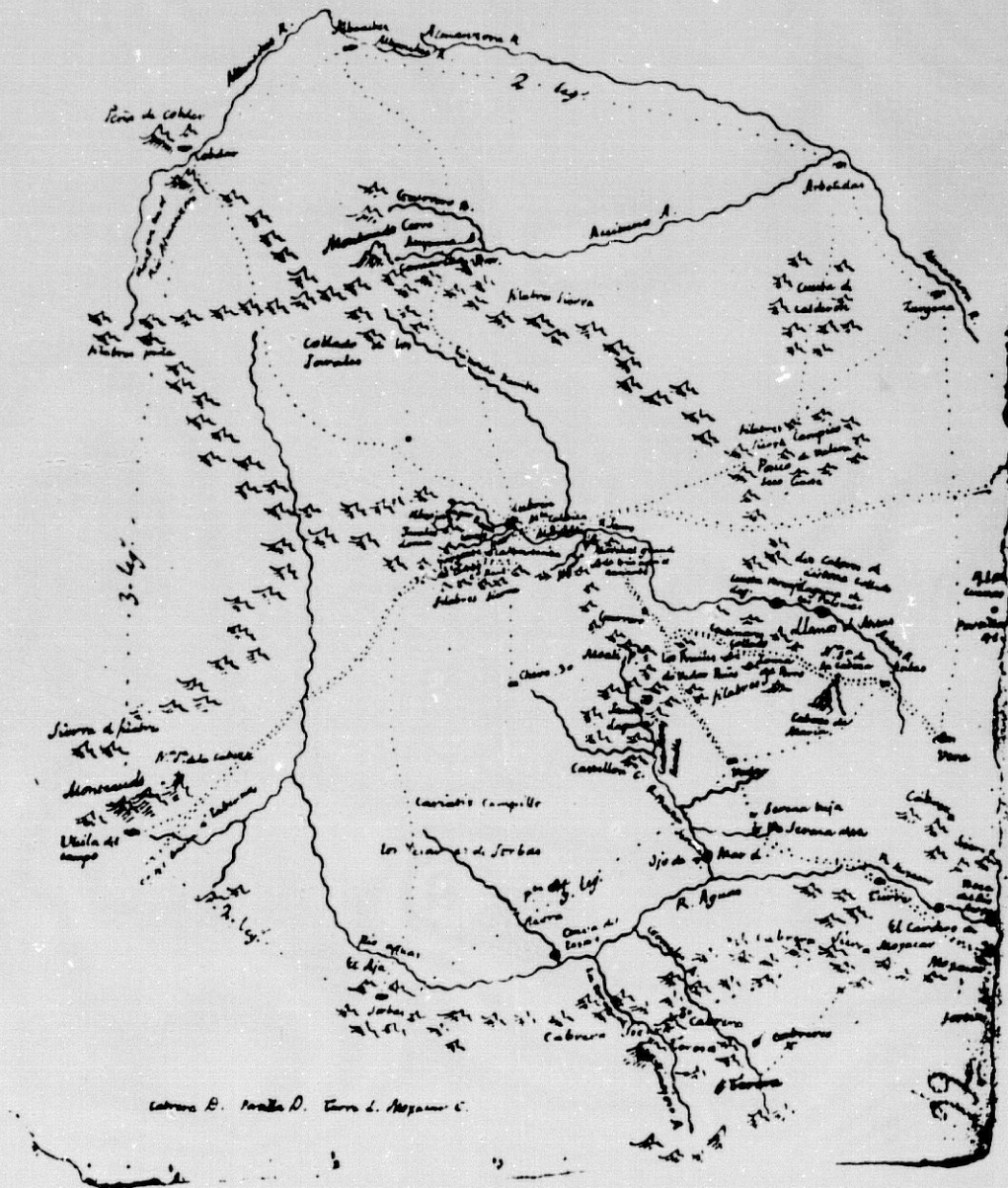
3 leg.



APENDICE 5.

BIBLIOTECA NACIONAL
Manuscrito nº 7.294

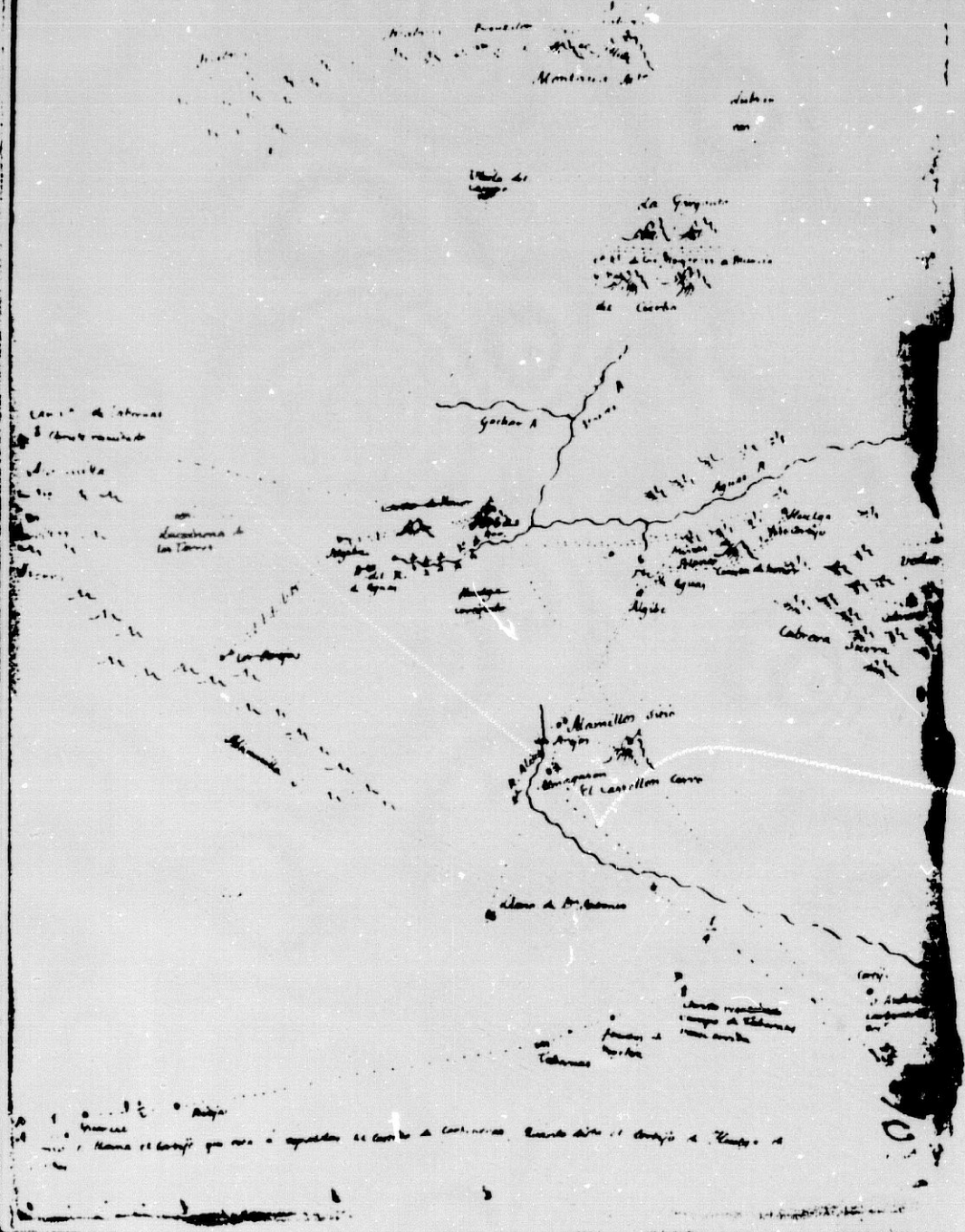
Camino Tabernas-Vera- Huércal Overa o Camino Real
de las Andalucías a los Reinos de Valencia y Murcia.
1.777.



Cumbre B. Parilla D. Torre L. Mezama C.

Handwritten notes at the top of the page, including the number 1000 and various illegible scribbles.

Amor y Baza



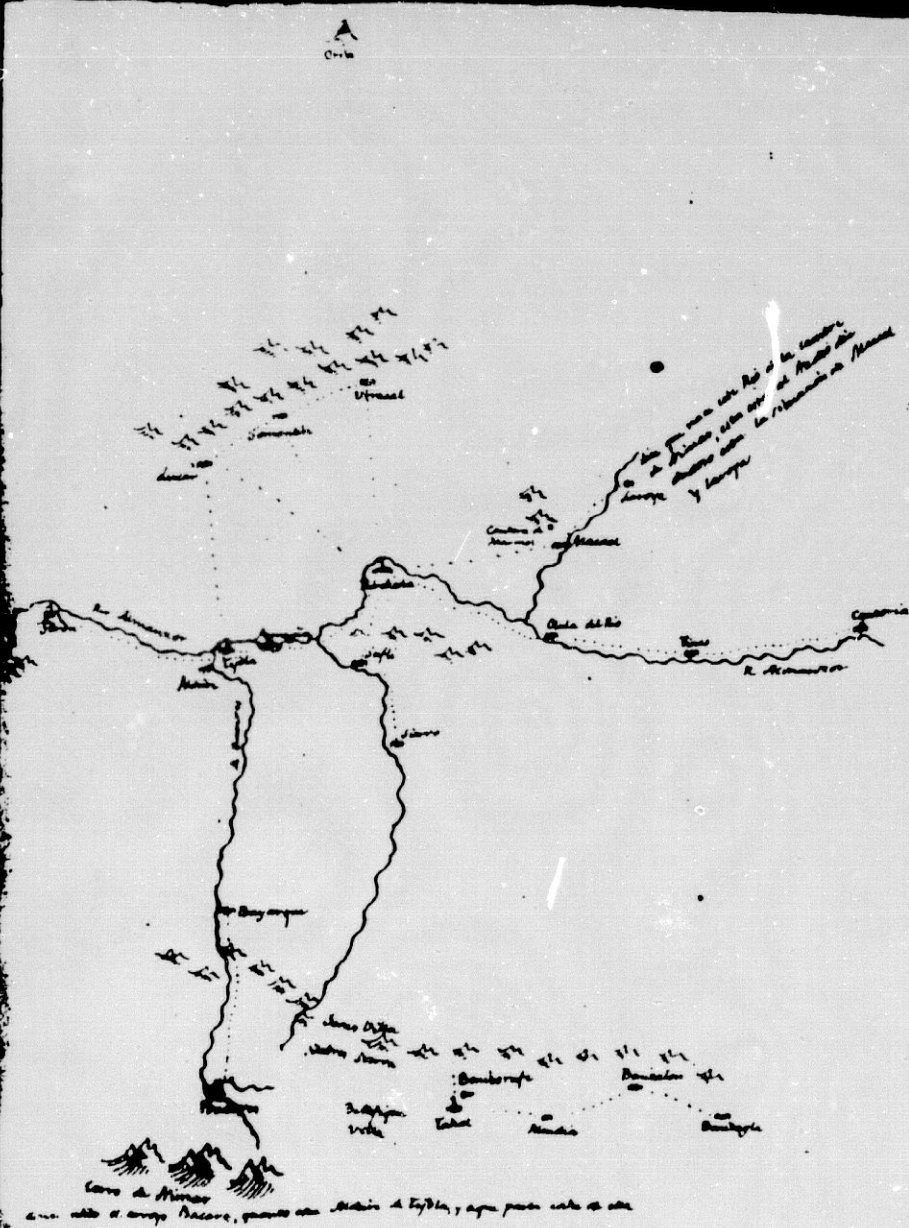

Handwritten notes at the bottom of the map, including a legend and descriptive text.

APENDICE 6.

BIBLIOTECA NACIONAL
Manuscrito nº 7.294

Camino del valle del Almanzora. 1.777.

Plan de la Vallée



75

APENDICE 7.

MUSEO NAVAL

Sig. XXXIX-23

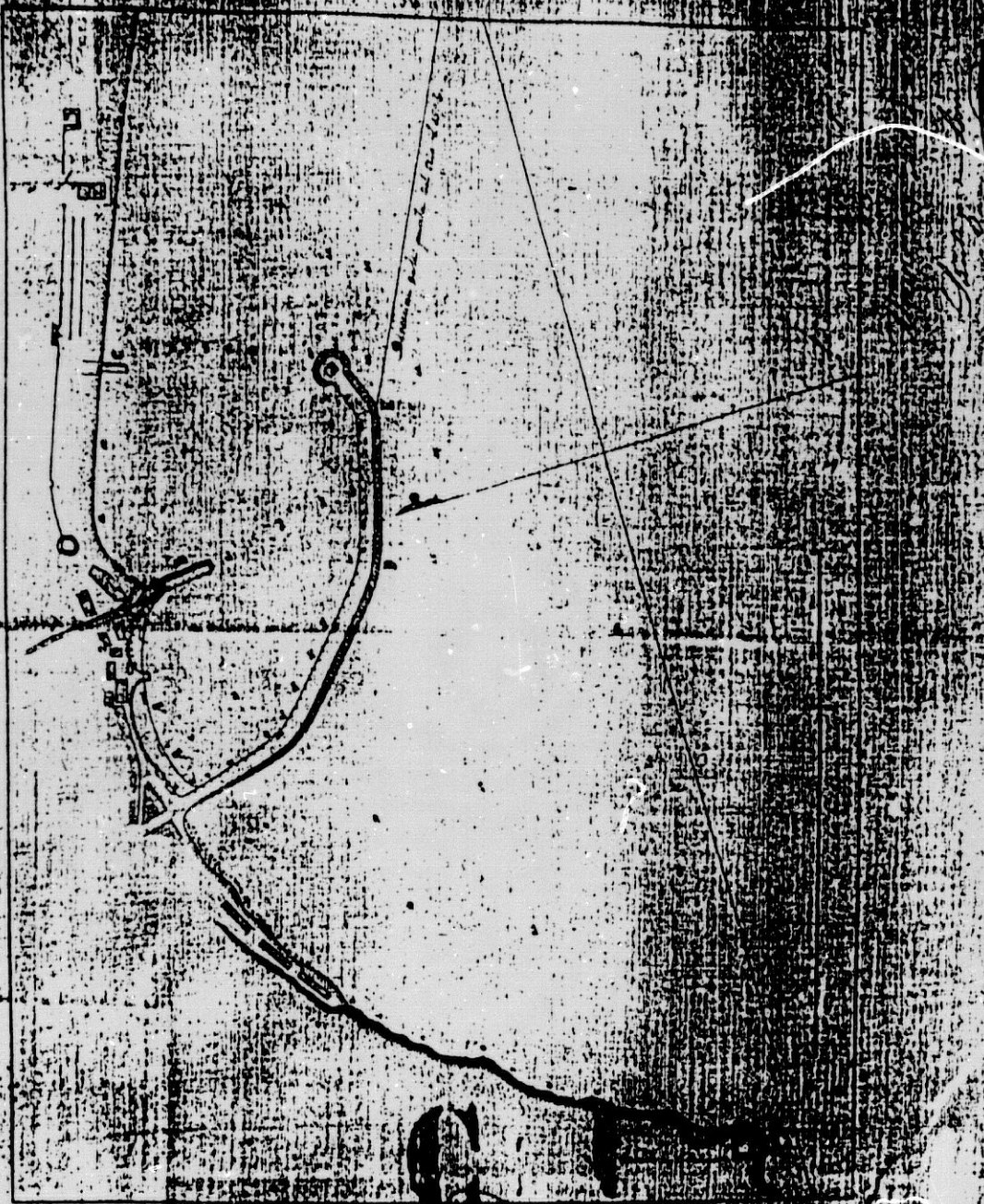
Proyecto de terminación del puerto de Almería.

Autor: Santiago de Lorca.

Cronología: Almería, 13 de marzo de 1.861.

Inédito.

Proyecto de terminacion del Puerto de Abuceria.



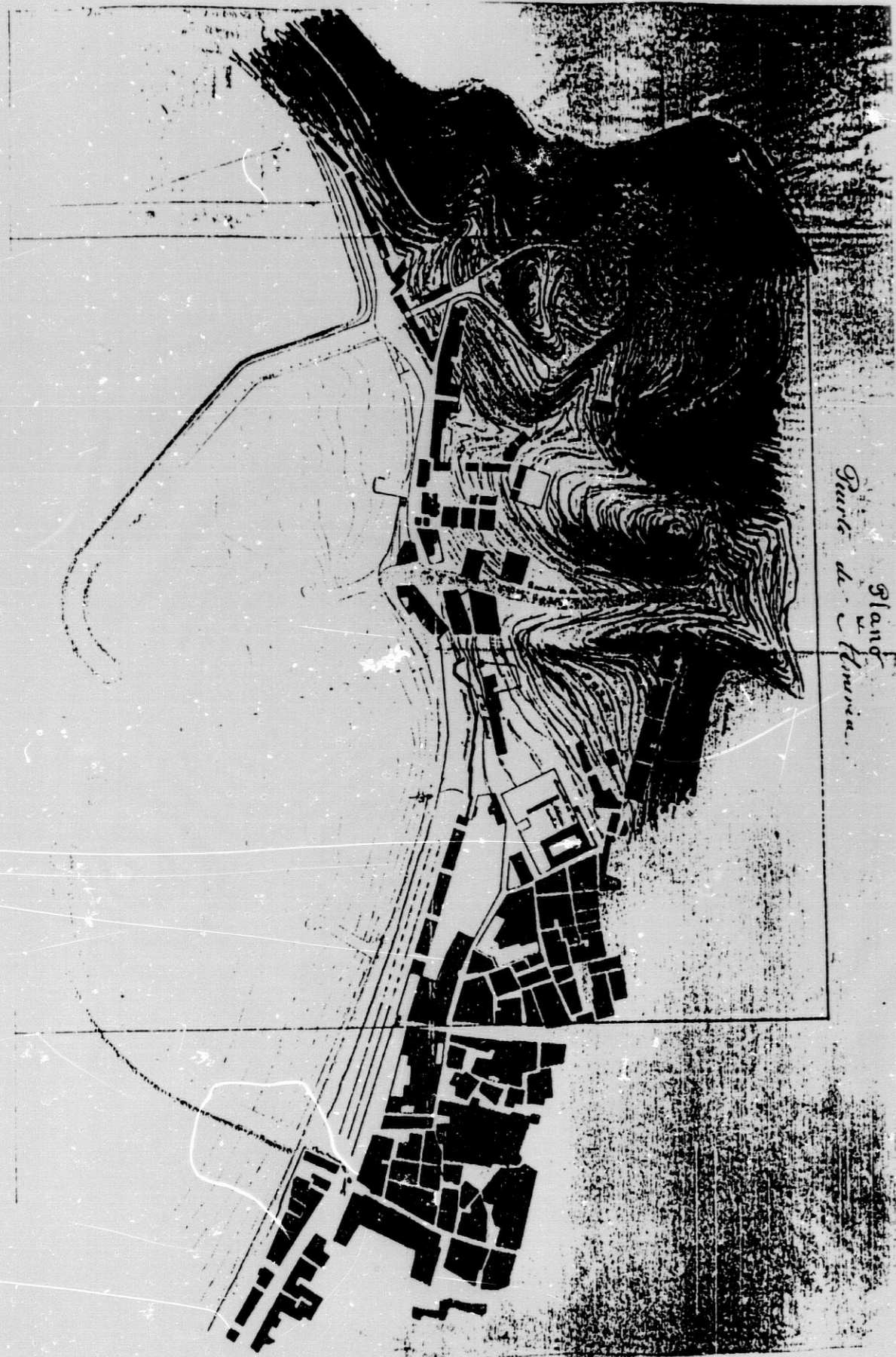
Agosto 18. 1892.

Resolución de 30. Mayo 1891.

APENDICE 8.

MUSEO NAVAL
Sig. XXXIX-5

Plano de puerto de Almería.
Inédito.



APENDICE 9.

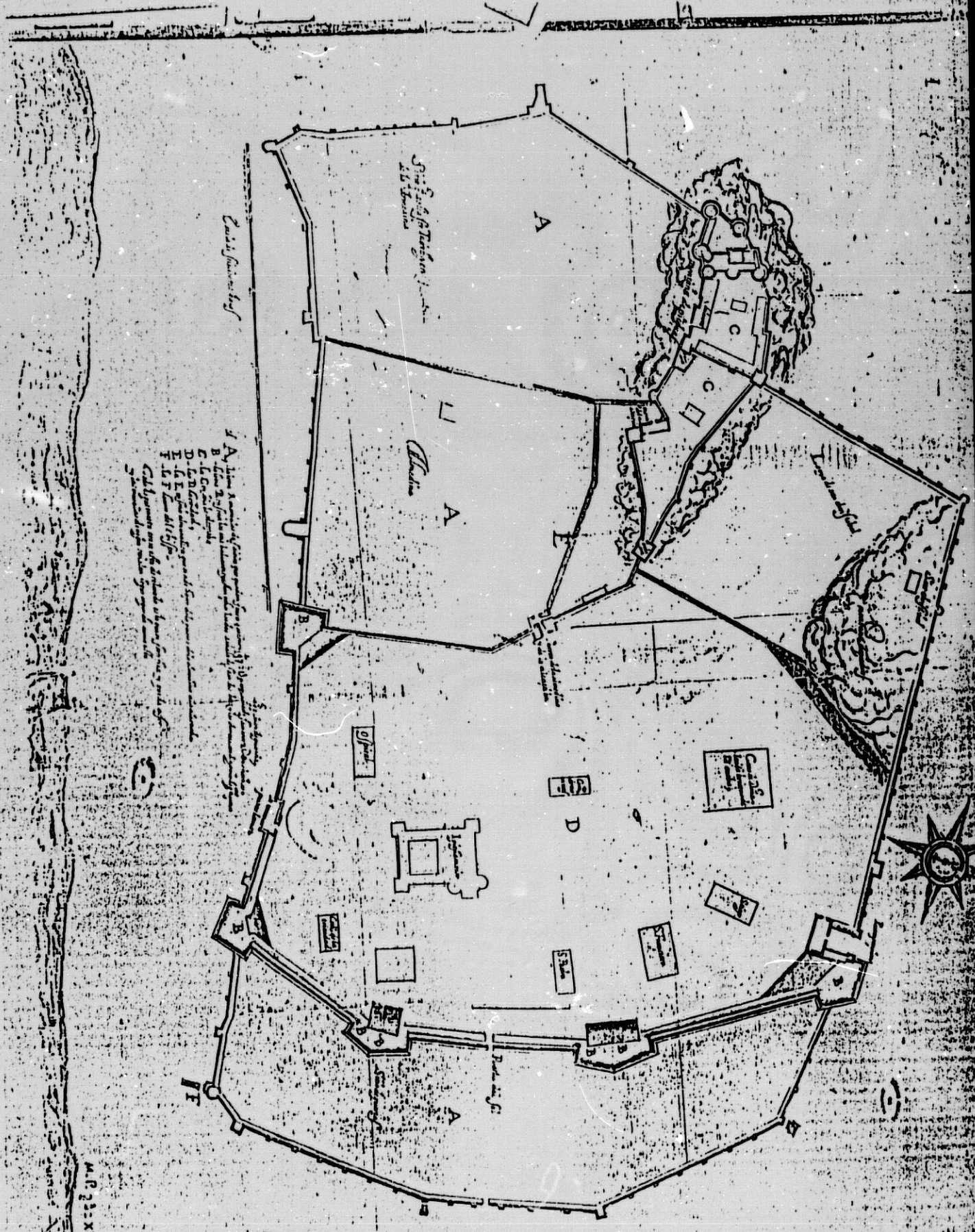
A.G.S.

Mapas, Planos y Dibujos: XXIX. 22.

Plano de la Plaza de Almería.

Cronología: 1.621.

Autor: Juan de Oviedo.



Castellum S. Martini

A. Habitus, Amplexus, et cetera, quae sunt propriae huiusmodi
 B. Habitus, Amplexus, et cetera, quae sunt propriae huiusmodi
 C. Habitus, Amplexus, et cetera, quae sunt propriae huiusmodi
 D. Habitus, Amplexus, et cetera, quae sunt propriae huiusmodi
 E. Habitus, Amplexus, et cetera, quae sunt propriae huiusmodi
 F. Habitus, Amplexus, et cetera, quae sunt propriae huiusmodi
 G. Habitus, Amplexus, et cetera, quae sunt propriae huiusmodi

M.C.C.XXIX-22

APENDICE 10.

S.H.M.

Colección Aparici. Nº 3.018. Pag. 63.

Plano de Almería. 1.694.

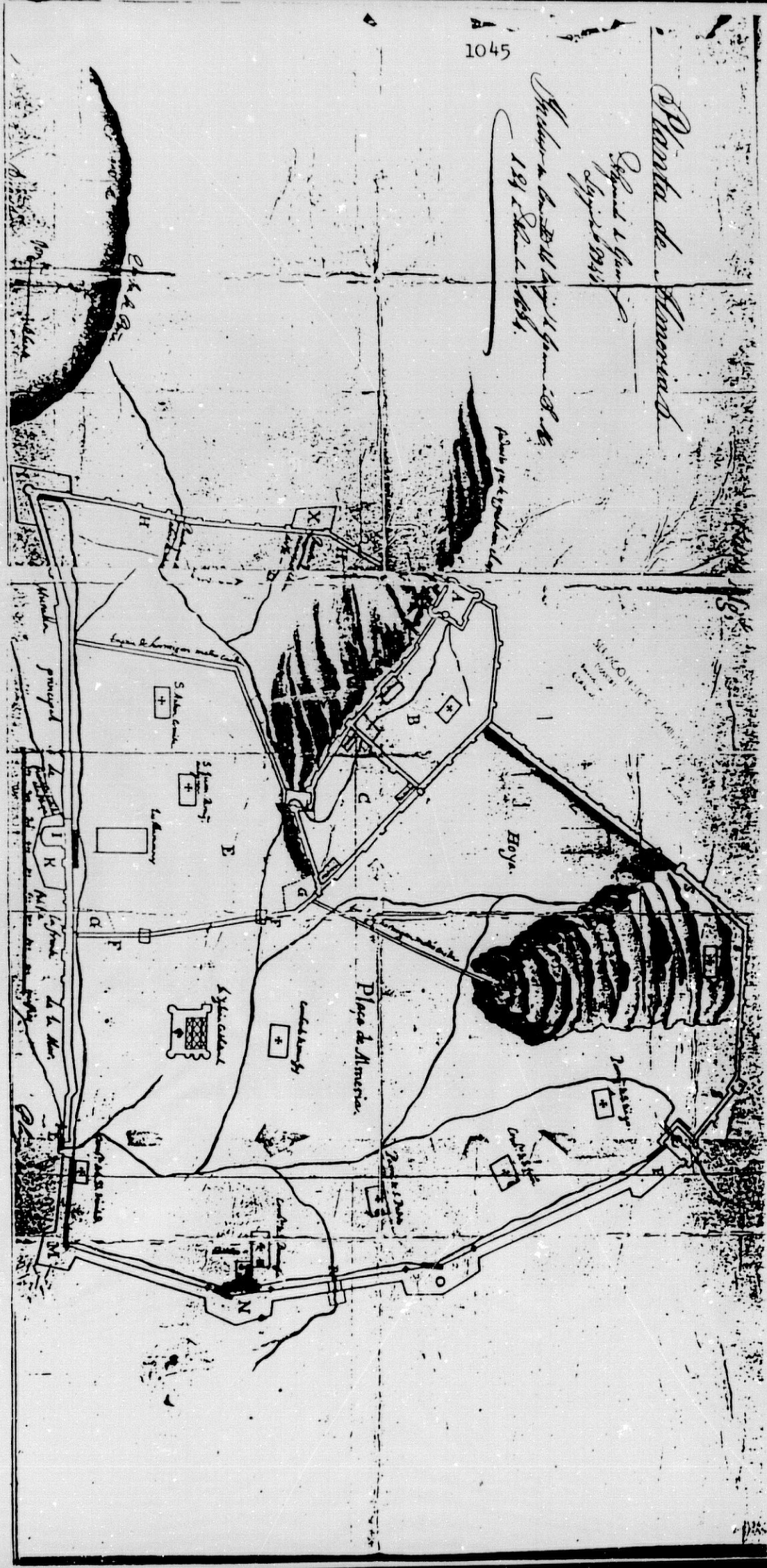
Autor: Hércules Torelli.

Planta de Almorax

*Segunda y Tercera
Figuras de 1794*

*Medida de la Plaza de Almorax
189 de largo y 115 de ancho*

Plaza de Almorax



APENDICE 11.


A.M.AL.

Planos.

Plano de Almería dedicado al Marqués de Casasola.

Cronología: 1.694.

Autor: Hércules Torelli.



APENDICE 12.

A.G.S.

Guerra Moderna.

Legajo 3.574.

Descripción de la Plaza de Almería y su Alcazaba. Inédito.

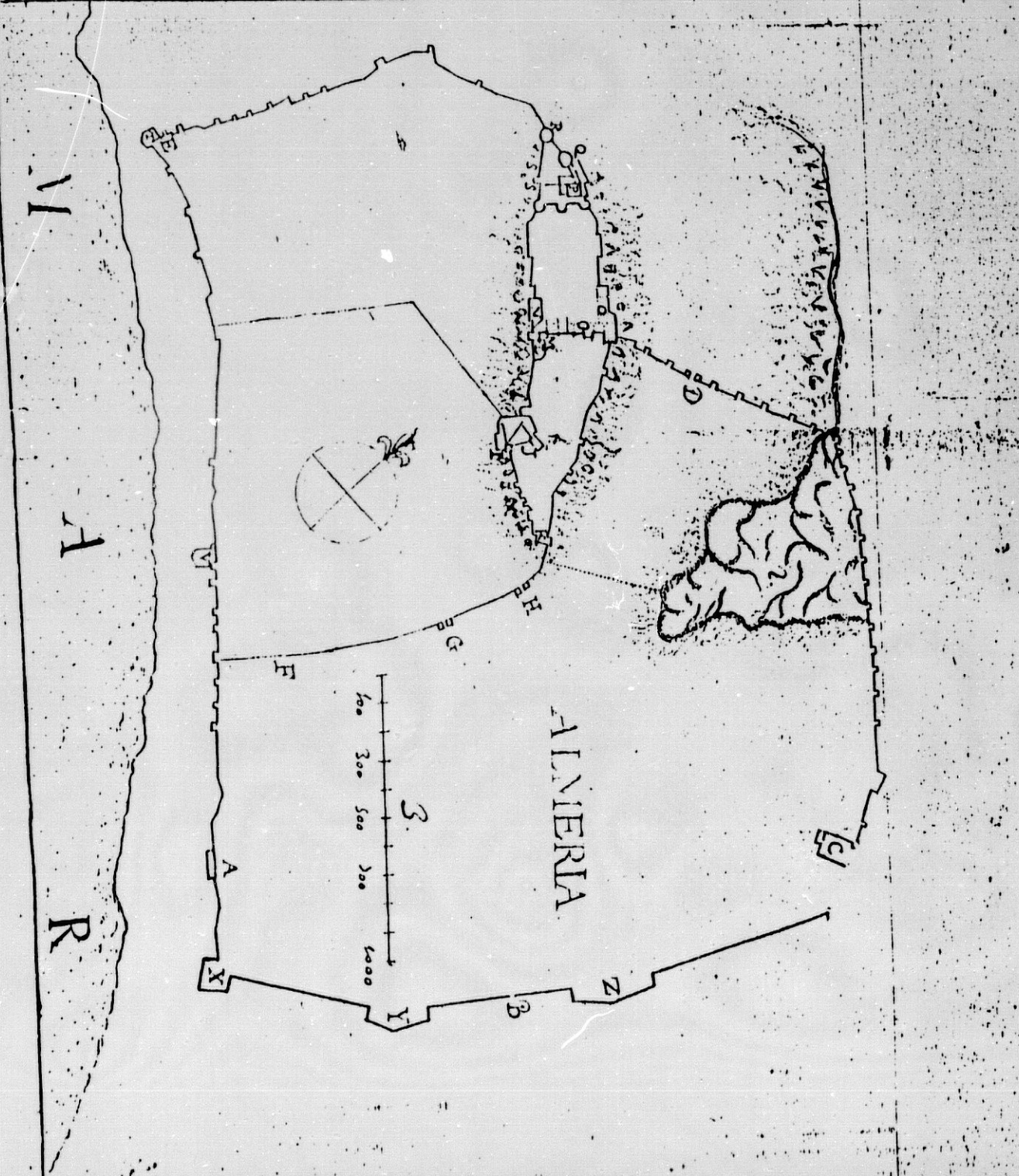
Cronología: 1.721.

Autor: Antonio B. Zavala.

Para el Sr. D. Juan de Torres
 Comandante de la Plaza de Almería
 y de la Real Armada de España
 en el día 10 de Mayo de 1704

A Para el Sr. D. Juan de Torres
B Para el Sr. D. Juan de Torres
C Para el Sr. D. Juan de Torres
D Para el Sr. D. Juan de Torres
E Para el Sr. D. Juan de Torres
F Para el Sr. D. Juan de Torres
G Para el Sr. D. Juan de Torres
H Para el Sr. D. Juan de Torres
I Para el Sr. D. Juan de Torres
J Para el Sr. D. Juan de Torres
K Para el Sr. D. Juan de Torres
L Para el Sr. D. Juan de Torres
M Para el Sr. D. Juan de Torres
N Para el Sr. D. Juan de Torres
O Para el Sr. D. Juan de Torres
P Para el Sr. D. Juan de Torres
Q Para el Sr. D. Juan de Torres
R Para el Sr. D. Juan de Torres
S Para el Sr. D. Juan de Torres
T Para el Sr. D. Juan de Torres
U Para el Sr. D. Juan de Torres
V Para el Sr. D. Juan de Torres
W Para el Sr. D. Juan de Torres
X Para el Sr. D. Juan de Torres
Y Para el Sr. D. Juan de Torres
Z Para el Sr. D. Juan de Torres

S. N. 3574
 SIMANCAS
 DE
 CASTILLA



Ver dorso

APENDICE 13.

A.G.S.

Guerra Moderna.

Legajo 3.574.

Plano de la Plaza y Castillo de Almería. Inédito.

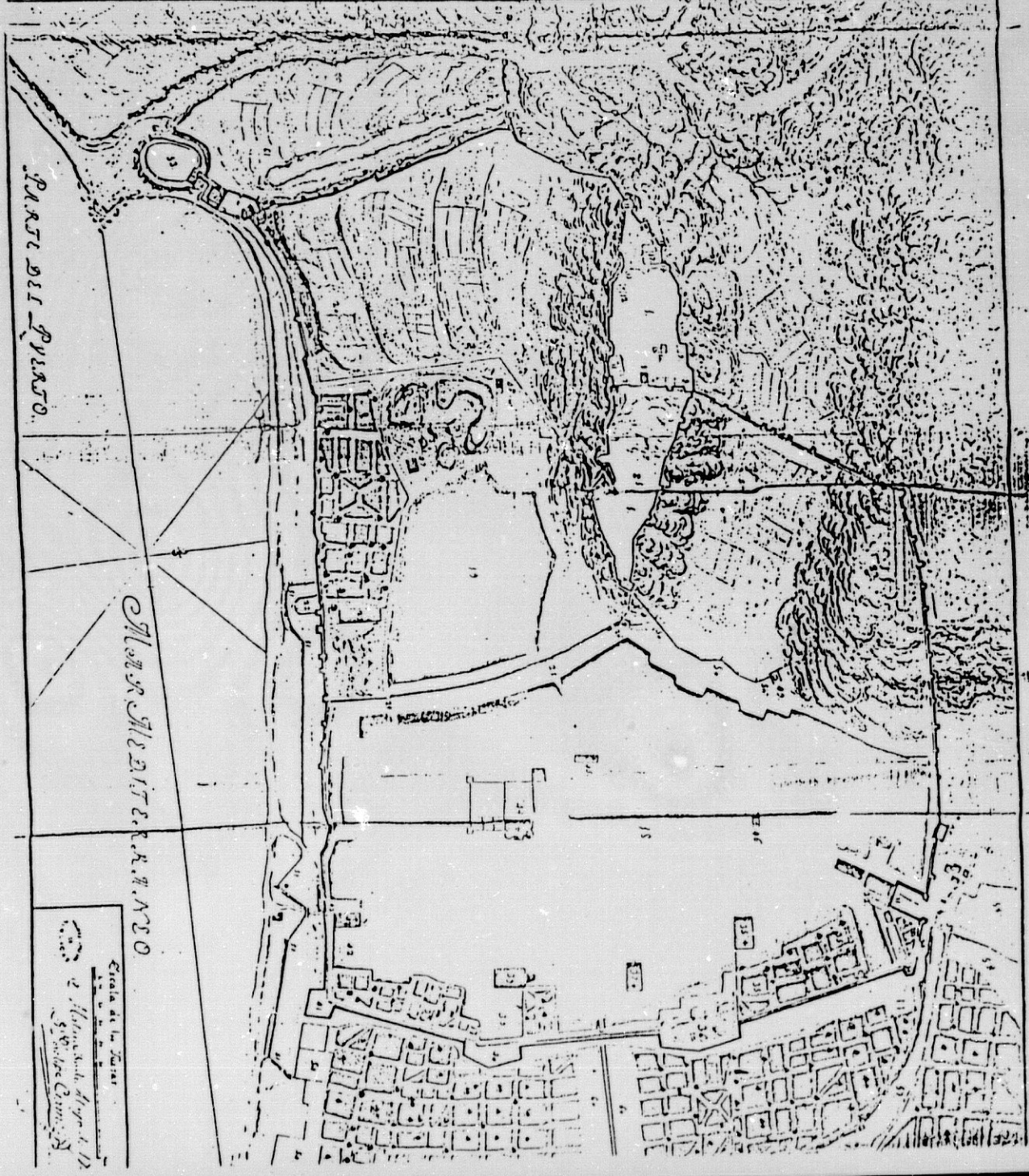
Cronología: 1.740.

Autor: Felipe Crame.

Plan de la Plaza de Armas de Mexico Su que
 re Demuestran las Casas de Indios, y Germania Ca
 bildo que se hizo en el año de 1562, y el Cabildo el
 año de 1563.

EXPLICACION

1. Calle de Mexico
2. Calle de San Juan de los Rios
3. Calle de San Juan de los Rios
4. Calle de San Juan de los Rios
5. Calle de San Juan de los Rios
6. Calle de San Juan de los Rios
7. Calle de San Juan de los Rios
8. Calle de San Juan de los Rios
9. Calle de San Juan de los Rios
10. Calle de San Juan de los Rios
11. Calle de San Juan de los Rios
12. Calle de San Juan de los Rios
13. Calle de San Juan de los Rios
14. Calle de San Juan de los Rios
15. Calle de San Juan de los Rios
16. Calle de San Juan de los Rios
17. Calle de San Juan de los Rios
18. Calle de San Juan de los Rios
19. Calle de San Juan de los Rios
20. Calle de San Juan de los Rios
21. Calle de San Juan de los Rios
22. Calle de San Juan de los Rios
23. Calle de San Juan de los Rios
24. Calle de San Juan de los Rios
25. Calle de San Juan de los Rios
26. Calle de San Juan de los Rios
27. Calle de San Juan de los Rios
28. Calle de San Juan de los Rios
29. Calle de San Juan de los Rios
30. Calle de San Juan de los Rios
31. Calle de San Juan de los Rios
32. Calle de San Juan de los Rios
33. Calle de San Juan de los Rios
34. Calle de San Juan de los Rios
35. Calle de San Juan de los Rios
36. Calle de San Juan de los Rios
37. Calle de San Juan de los Rios
38. Calle de San Juan de los Rios
39. Calle de San Juan de los Rios
40. Calle de San Juan de los Rios
41. Calle de San Juan de los Rios
42. Calle de San Juan de los Rios
43. Calle de San Juan de los Rios
44. Calle de San Juan de los Rios
45. Calle de San Juan de los Rios
46. Calle de San Juan de los Rios
47. Calle de San Juan de los Rios
48. Calle de San Juan de los Rios
49. Calle de San Juan de los Rios
50. Calle de San Juan de los Rios
51. Calle de San Juan de los Rios
52. Calle de San Juan de los Rios
53. Calle de San Juan de los Rios
54. Calle de San Juan de los Rios
55. Calle de San Juan de los Rios
56. Calle de San Juan de los Rios
57. Calle de San Juan de los Rios
58. Calle de San Juan de los Rios
59. Calle de San Juan de los Rios
60. Calle de San Juan de los Rios
61. Calle de San Juan de los Rios
62. Calle de San Juan de los Rios
63. Calle de San Juan de los Rios
64. Calle de San Juan de los Rios
65. Calle de San Juan de los Rios
66. Calle de San Juan de los Rios
67. Calle de San Juan de los Rios
68. Calle de San Juan de los Rios
69. Calle de San Juan de los Rios
70. Calle de San Juan de los Rios
71. Calle de San Juan de los Rios
72. Calle de San Juan de los Rios
73. Calle de San Juan de los Rios
74. Calle de San Juan de los Rios
75. Calle de San Juan de los Rios
76. Calle de San Juan de los Rios
77. Calle de San Juan de los Rios
78. Calle de San Juan de los Rios
79. Calle de San Juan de los Rios
80. Calle de San Juan de los Rios
81. Calle de San Juan de los Rios
82. Calle de San Juan de los Rios
83. Calle de San Juan de los Rios
84. Calle de San Juan de los Rios
85. Calle de San Juan de los Rios
86. Calle de San Juan de los Rios
87. Calle de San Juan de los Rios
88. Calle de San Juan de los Rios
89. Calle de San Juan de los Rios
90. Calle de San Juan de los Rios
91. Calle de San Juan de los Rios
92. Calle de San Juan de los Rios
93. Calle de San Juan de los Rios
94. Calle de San Juan de los Rios
95. Calle de San Juan de los Rios
96. Calle de San Juan de los Rios
97. Calle de San Juan de los Rios
98. Calle de San Juan de los Rios
99. Calle de San Juan de los Rios
100. Calle de San Juan de los Rios



Escuela de la Cruz
 y Monasterio de San Juan de los Rios
 y San Juan de los Rios

APENDICE 14.

S.H.M.

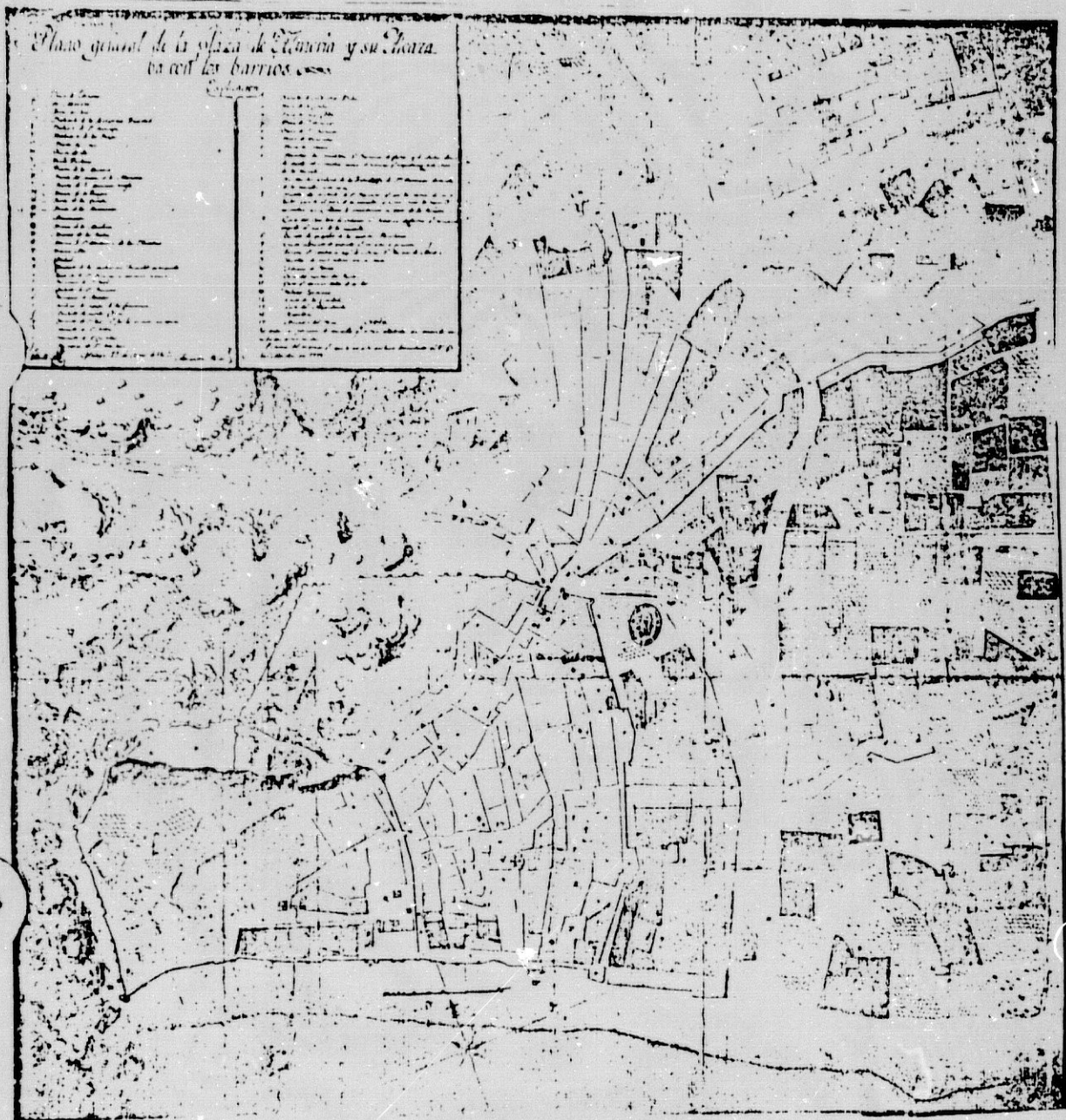
y

TAPIA GARRIDO. Apéndice.

Plano General de la Plaza de Almería.

Cronología: 1.771.

Autor: Carlos Masdeu.



APENDICE 15.

S.H.M.

y

TAPIA GARRIDO.

Plano de la Ciudad de Almería.

Cronología: Anterior a 1.776.

Autor: ?



1775-1800. Plano anonimo. (D. A. Douc+P).
Socio. Hbro. MII n.

APENDICE 16.

S.H.M.

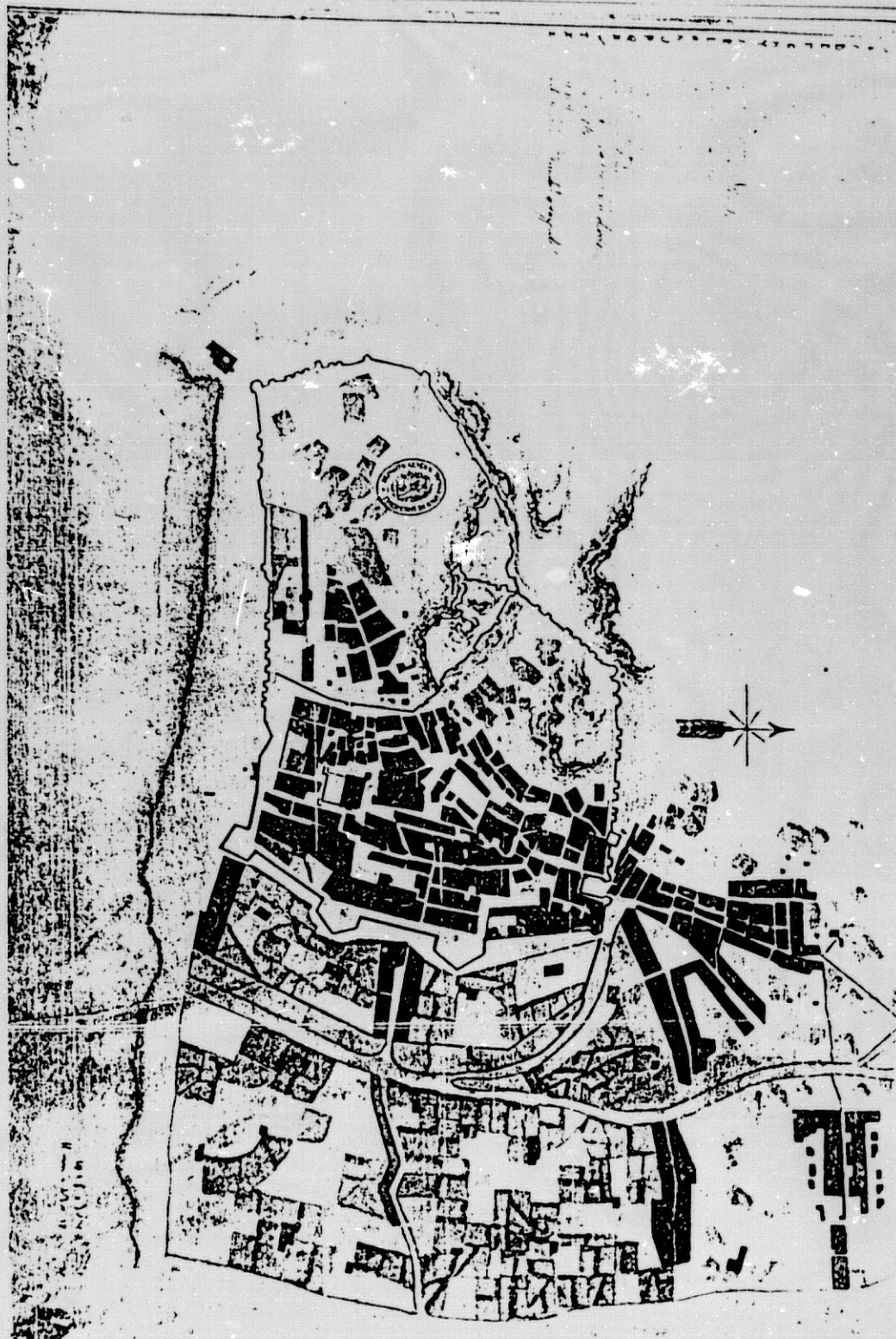
Y

TAPIA GARRIDO

Plano de la Ciudad de Almería.

Cronología: Anterior a 1.776.

Autor: ?



1775, 1800.
Piano anonimo.
Gen. A. D'Amico.
Arch. Inst. Mod.

APENDICE 17.

Museo Naval.

Planos.

Sig. XXXIX-4.

Plano Fondeadero de Almería. Inédito.

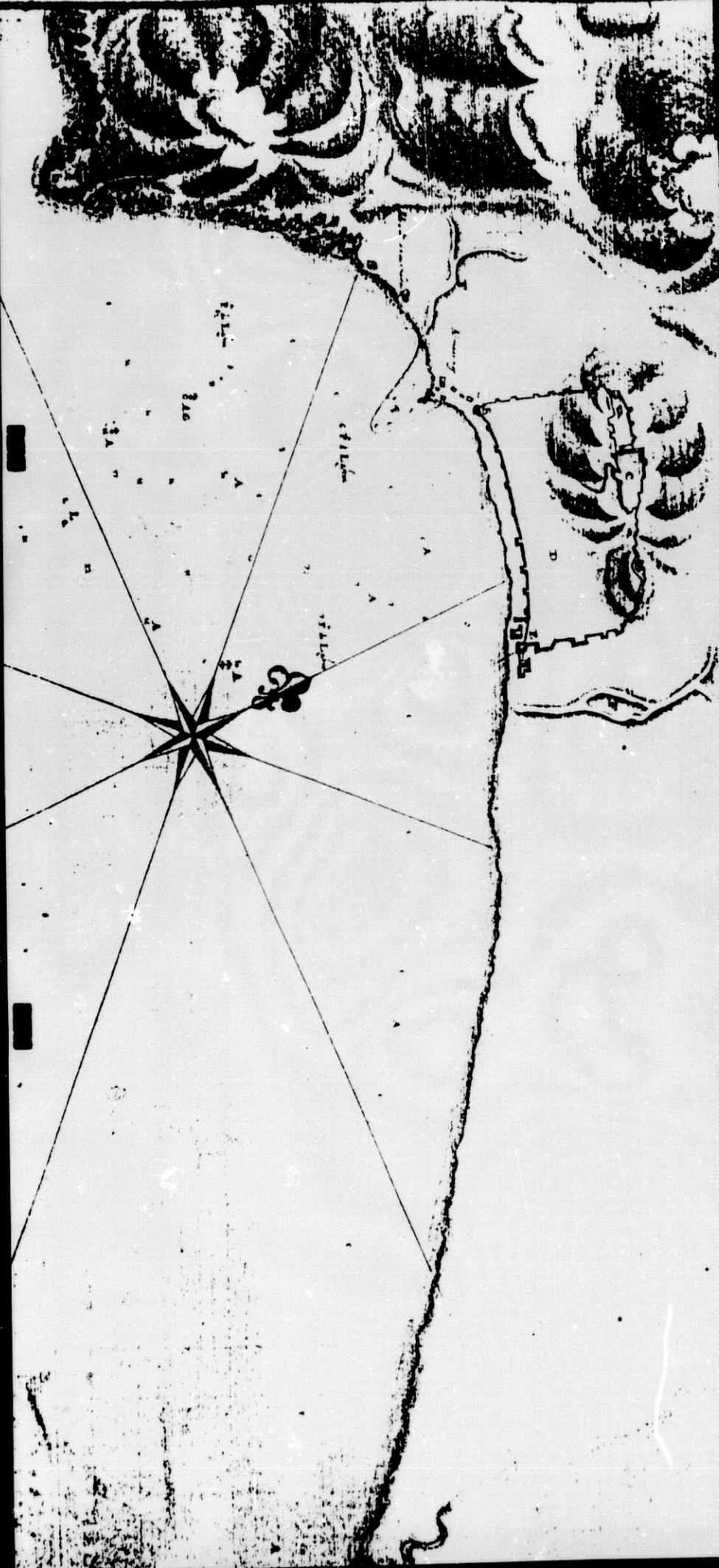
Cronología: 1.781.

Autores: Joaquín Camacho y Manuel Salomón.

PLANO DEL FONDEADERO DE ALMERIA

Siempre en el año 1781
Explicacion

A vista de lo dicho en esta Carta se han delineado los límites de las Cortes de Almería, y de los límites de las Cortes de Granada, y de las Cortes de Murcia, y de las Cortes de Valencia, y de las Cortes de Aragón, y de las Cortes de Castilla, y de las Cortes de Navarra, y de las Cortes de Cataluña, y de las Cortes de Portugal, y de las Cortes de Galicia, y de las Cortes de Extremadura, y de las Cortes de Castilla la Vieja, y de las Cortes de Castilla la Nueva, y de las Cortes de Aragón, y de las Cortes de Navarra, y de las Cortes de Cataluña, y de las Cortes de Portugal, y de las Cortes de Galicia, y de las Cortes de Extremadura, y de las Cortes de Castilla la Vieja, y de las Cortes de Castilla la Nueva.



Descripcion

Este plan de Almería se tomó en el año 1781, y se ha delineado con exactitud los límites de las Cortes de Almería, y de los límites de las Cortes de Granada, y de las Cortes de Murcia, y de las Cortes de Valencia, y de las Cortes de Aragón, y de las Cortes de Castilla, y de las Cortes de Navarra, y de las Cortes de Cataluña, y de las Cortes de Portugal, y de las Cortes de Galicia, y de las Cortes de Extremadura, y de las Cortes de Castilla la Vieja, y de las Cortes de Castilla la Nueva.

APENDICE 18.

A.G.S.
Guerra Moderna.
Legajo 3.690.

Plano de la Costa del Reino de Granada. Terer Plano.
Inédito.
Cronología: 1.767.
Autor: Jaime de Conca.

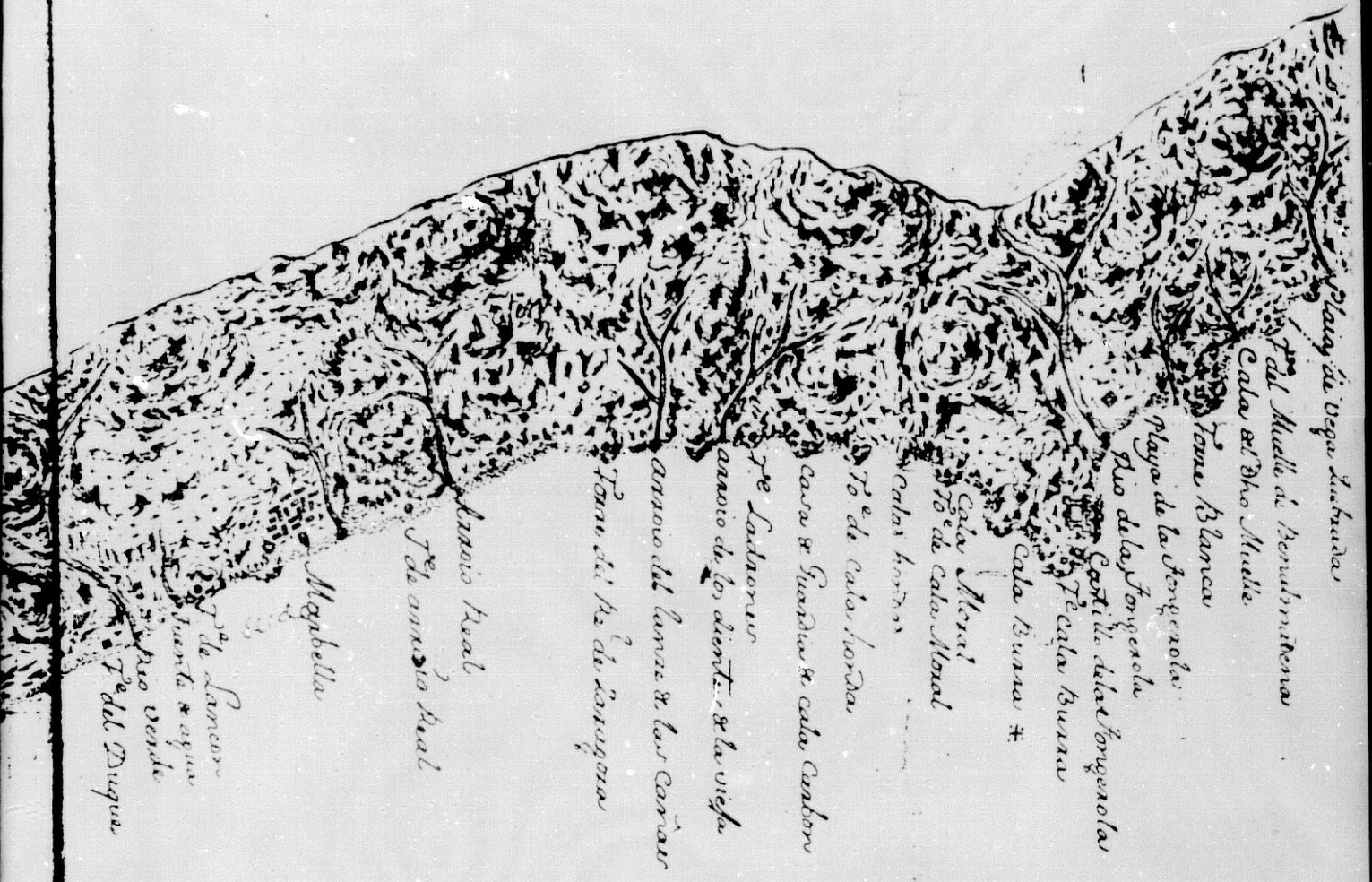
*S.^a Mano de la Costa del Reyno de Granada con la clara demonstra-
cion de todos sus Puyas, Calas, Ensenadas, y Puertos, para la per-
fecta inteligencia de su estado. empezando desde el Puerto Guadarran,
(termino que separa los Reynos de Sevilla, y Granada) y continu-
ando para Levante asi al Reyno de Murcia.*

S. M. 3690

| | | | |
|------------|------------|----------|----------|
| <i>1/4</i> | <i>2/4</i> | <i>4</i> | <i>2</i> |
|------------|------------|----------|----------|

 ARCHIVO GENERAL
 DE
 S. M. C.
 J. J. de Concha
 3 Leguas Españolas





Playa de Vega de las Indias

Val Muella de Nouvibruteras

Cala del Rio Muella

Torre Blanca

Playa de la Forquerola

Playa de las Forquerolas

Castillo de las Forquerolas

Tejala Buena

Cala Buena *

Cala Morat

7^o de Cala Morat

Calas homeras

7^o de Cala horada

Cava & Suancho & Cala Cambor

7^o de Sanchos

Arroyo de los dientes & la vieja

Arroyo de las lomas & las Carreras

Torre del Rio de Sanagata

Arroyo de las lomas

Cala Real

7^o de Arroyo Real

Megbellas

7^o de Sanchos

Fuente de agua

Pico Verde

7^o del Duques



de Melocina

Placeta de las Sabanas

Placeta de la Memoria

2º del Cañon

1º de la Estación de Baños

Asamblea de la Herra al Viento

Cala de Cambuiles

Torre Cambuiles

Placeta del Lance

Castillo de Serna

Placeta del Faro

Torre del Cerro

1ª Arriaga de aborígenes

Cala Arriaga

2º de Cala horda

Cala horda

Torre de Conduras

Placeta de Conduras

Placeta provisional

Torre de Chuchio

Torre Herra

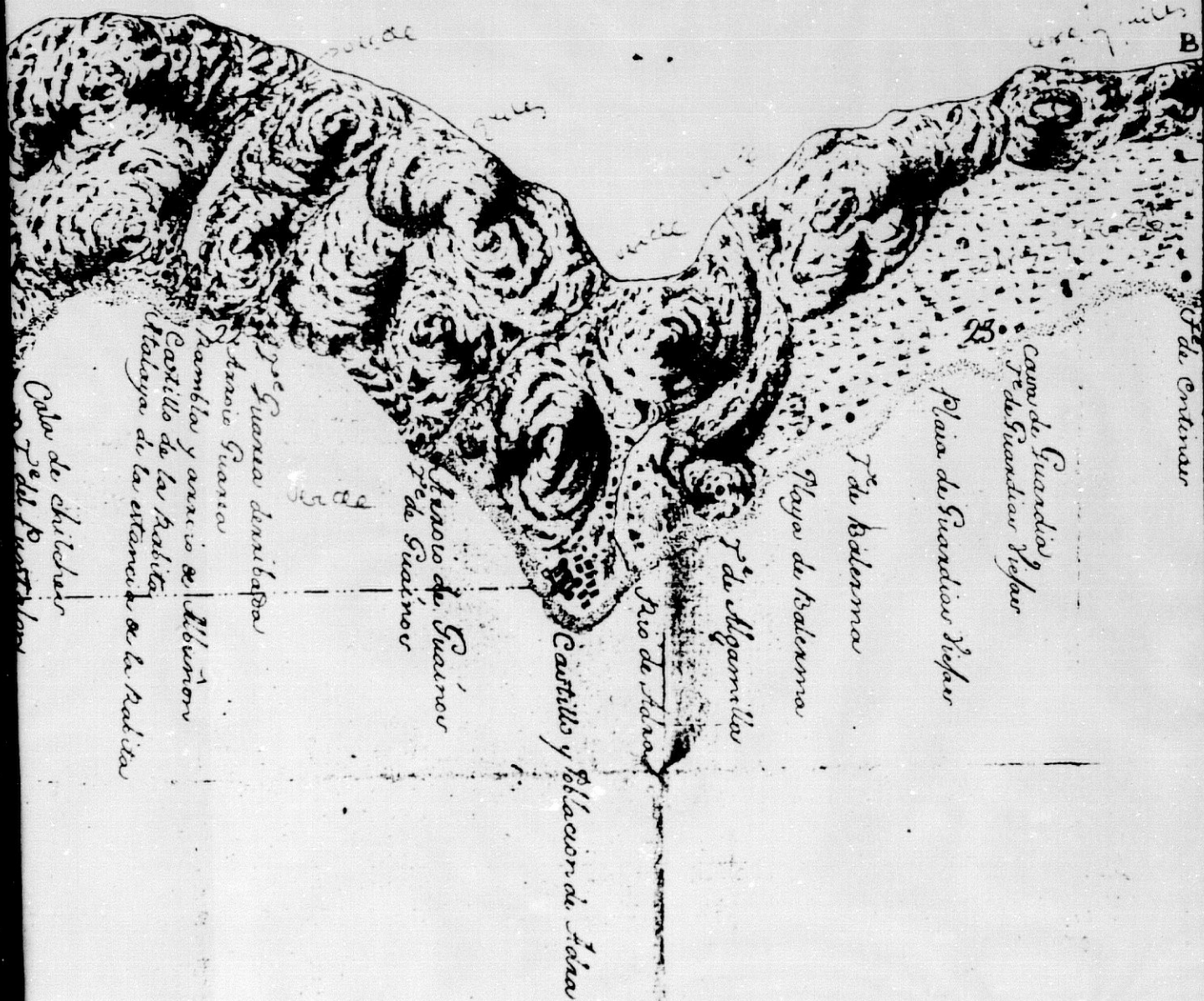
2º Plano de la Costa del Reino de Granada, que sigue á el primero, desde el Rio de Júcar assi á Levante, asta Boire de entinas, con la distincion de sus playas, Calas, Encenadas, y Puertos.

3 Leguas Españolas

S.M. 3690

ARCHIVO GENERAL
DE
SIMANCAS

Jayme de Conca



APENDICE 19.

Museo Naval.

Planos.

Sig. XXXIX-8

Plano topográfico del Puerto y Playa de Almería.

Inédito.

Cronología: 1.781-1.812 ?

Autor: Manuel Salomón y Joaquín Camacho ?.



URSTA

PLANO TOPOGRAFICO DEL PUERTO Y PLAZA

112

ALMERIA

Comisión de Ingenieros de Marina

- A. Puerta de San Juan
- B. Puerta de San Pedro
- C. Puerta de San Pablo
- D. Puerta de San Mateo
- E. Puerta de San Marcos
- F. Puerta de San Andrés
- G. Puerta de San Nicolás
- H. Puerta de San Esteban
- I. Puerta de San Agustín
- J. Puerta de San Jerónimo
- K. Puerta de San Juan de los Rios
- L. Puerta de San Juan de los Baños
- M. Puerta de San Juan de los Baños
- N. Puerta de San Juan de los Baños
- O. Puerta de San Juan de los Baños
- P. Puerta de San Juan de los Baños
- Q. Puerta de San Juan de los Baños
- R. Puerta de San Juan de los Baños
- S. Puerta de San Juan de los Baños
- T. Puerta de San Juan de los Baños
- U. Puerta de San Juan de los Baños
- V. Puerta de San Juan de los Baños
- W. Puerta de San Juan de los Baños
- X. Puerta de San Juan de los Baños
- Y. Puerta de San Juan de los Baños
- Z. Puerta de San Juan de los Baños

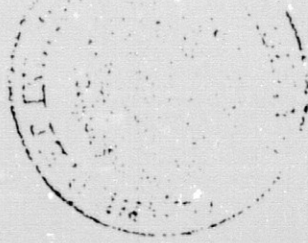
— Calle

A.M.AL.

Legajo 8. Doct. 2.

Primer nomenclator de la Ciudad de Almería. Inédito.
Cronología: 1.812. 22 de febrero.
Autores: D. Luis y D. Francisco Javier Berruezo.

DEPARTAMENTO DE ECONOMIA.



SELLADO EN ALMERIA, CUARENTA Y SEIS AÑOS DEL REINADO DE NUESTRO SEÑOR DON JOSE BONAPARTE, EL UNO DE MIL OCHOCIENTOS Y ONCE.

VALIDA PARA EL REINADO DE S. M. DON JOSE BONAPARTE, EL UNO DE MIL OCHOCIENTOS Y ONCE.

S.ª Concejales

Handwritten text in Spanish, likely a council record or report. The text is dense and includes various names and dates. It appears to be a formal document from the city council of Almería, dated 1812. The text is written in a cursive hand and is somewhat difficult to read due to the ink and the way the words are written together. It seems to discuss matters related to the city's administration and possibly the appointment of officials.

Recibido del Sr. D. Juan de los Rios, Comandante de la Real Armada de España, en el Puerto de San Fernando, a diez y siete de Mayo de 1812. ...

De oficio y de ley apud a uno instruido de las leyes, etc. ...

En la Ciudad de Sevilla, a diez y siete de Mayo de 1812. ...

El Comandante de la Real Armada de España, D. Juan de los Rios, Comandante de la Real Armada de España, en el Puerto de San Fernando, a diez y siete de Mayo de 1812. ...

Benavides, ...

Extracto de las Retulatas y numeradas que ha sido Rey ordenado imprimirse en las calles que se nombran

| | Retulata | Núm. |
|--------------------------------|----------|------|
| Calle de la Marina | 3 | 4 |
| Plaza de la Marina | 4 | 11 |
| Calle de Luciano | 4 | 2 |
| Calle de la Rapara | 5 | 3 |
| Calle de la Cederniz | 3 | |
| Calle de la Torceda | 2 | 2 |
| Calle del Angel | 3 | 10 |
| Calle de la Atarazana | 4 | 4 |
| Calle de Trujano | 5 | 16 |
| Calle de Pisco | 4 | 4 |
| Calle de S. ^a Pedro | 2 | 3 |
| Calle del Corregidor | 4 | 11 |
| Calle del Aire | 4 | 6 |
| Calle de Elvira | 5 | 12 |
| Calle de Bombal | 4 | 11 |
| Calle de Bombal | 5 | 13 |
| Calle de Paredes | 6 | 13 |
| Calle de la Union | 4 | 4 |
| Calle de Ventura | 4 | 6 |
| Calle de Laura | 1 | 1 |
| Calle del Simon | 3 | 2 |
| Calle de Ricardo | 4 | 14 |
| Calle del Hospital | 4 | 12 |
| Plazuela del Pino | 4 | 2 |
| Calle del Pino | 4 | 6 |
| Calle del Ciprés | 4 | 3 |
| Calle de Elena | 4 | 6 |
| Calle del Leon | 5 | 4 |
| Calle de Velazquez | 4 | 9 |
| Calle de Lucas | 4 | 10 |
| Calle de la P. ^a D. | 4 | |
| Calle de Ramon | 6 | 8 |
| Calle de la Oveja | 4 | 7 |
| Calle del Jarama | | |
| | 130 | 1227 |

| | | |
|------------------------------|-----|------|
| Calle y estajo de la Cruz | 6 | 46 |
| Calle de la Cruz | 4 | 3 |
| Arco y Calle de Solis | 3 | 7 |
| Calle de Sumeras | 4 | 3 |
| Calle de Alvarillo | 5 | 9 |
| Calle de Cano | 4 | 4 |
| Plaza y calle de los Olmos | 4 | 7 |
| Calle de la Ormiga | 3 | 6 |
| Calle de la Cruzada | 4 | 5 |
| Calle del Moro | 2 | 3 |
| Calle de German | 10 | 36 |
| Calle del Mitiguo | 3 | 4 |
| Calle del Inaz | 4 | 3 |
| Calle de Anaco | 4 | 13 |
| Calle angosta | 4 | 5 |
| Calle de Calderon | 7 | 40 |
| Calle del Colegio | 4 | 6 |
| Calle de la Hoya | 4 | 4 |
| Calle de Almirazon | 7 | 35 |
| Calle del Derramo | 4 | 25 |
| Calle del Espeso | 3 | 15 |
| Calle del Molino | 5 | 18 |
| Calle de Spera | 4 | 9 |
| Calle de la Arma | 4 | 44 |
| Calle del Codo | 5 | 9 |
| Calle de la Paz | 4 | 5 |
| Calle del Chovel | 4 | 4 |
| Calle de Ullon | 4 | 16 |
| Calle de la Zorra | 5 | 12 |
| Calle del Sargento | 4 | 4 |
| Calle de Orsa | 5 | 25 |
| Calle del Clarin | 6 | 23 |
| Calle del Chantre | 5 | 37 |
| Calle del Cirio | 4 | 7 |
| Calle de la Ciudad | 4 | 8 |
| Calle de S ⁿ Juan | 5 | 47 |
| | 295 | 4648 |

| | | |
|-----------------------|---|----|
| Calle del Comercio | 5 | 10 |
| Calle del Comercio | 5 | 10 |
| Calle de la Estrella | 4 | 17 |
| Calle de Matías | 4 | 3 |
| Calle del Alhambra | 4 | 5 |
| Calle de la Rosa | 4 | 2 |
| Calle de la Margarita | 4 | |
| Plaza de Caraya | 4 | |
| Calle del Arco | 4 | |
| Calle de la Paloma | 4 | |
| Calle de la Escucha | 5 | |
| Calle de Igua | 5 | |
| Calle de Gallo | 4 | |
| Calle de Sevillas | 4 | |
| Calle del General | 4 | |
| Calle del Cid | 4 | |
| Plaza de la Catedral | 4 | |
| Calle del Niño | 4 | |
| Calle de la Fuente | 6 | |
| Calle de Mariana | 4 | |
| Plaza Real | 6 | |
| Plaza del Hospital | 5 | |
| Calle del Oro | 4 | |
| Calle de la Atala | 4 | |
| Calle de Guado | 7 | |
| Calle de Pizarro | | |
| Plaza del Arcenal | 4 | |
| Calle del Oro | 3 | |
| Calle de Anbrico | 4 | |
| Calle de Rivera | 5 | |
| Calle de la Almudina | 3 | |
| Calle del Tendero | 4 | |
| Matadero | 1 | |
| Calle de la Alhondiga | 2 | |
| Arco de la Alhondiga | 1 | |
| Calle del Pósito | 7 | |
| Calle de Solano | 4 | |
| Subida de la Herminia | 2 | |

451 - A 720

...

| | |
|---------------------------------|----|
| Calle del Feo de | 5 |
| Calle de las Piedras | 5 |
| Calle de las Uñas | 3 |
| Calle de San Blas | 7 |
| Calle de Luzan | 4 |
| Calle de Belluga | 4 |
| Calle de la Cruz | 3 |
| Calle del Suro | 3 |
| Calle de Abasco | 4 |
| Calle de Alvaro | 4 |
| Calle de Suarez | 4 |
| Calle y Plaza de Romero | 9 |
| Calle de las Armas | 3 |
| Calle de Garcilaso | 4 |
| Calle de Avellaneda | 5 |
| Calle de Perdomo | 4 |
| Calle de Herman Cortes | 7 |
| Calle de Medina | 4 |
| Calle de las Cruzadas | 8 |
| Calle de Torca | 4 |
| Calle de Haza | 6 |
| Calle de Lazo | 4 |
| Calle de Azara | 5 |
| Calle de Alaba | 5 |
| Calle de Wamba | 4 |
| Calle de Aljibes | 4 |
| Calle del Topal | 4 |
| Calle del Nigo | 3 |
| Calle del Pello | 4 |
| Calle del Coloso | 6 |
| Calle del Ricardo | 3 |
| Calle de Pringon | 4 |
| Calle de Sison | 3 |
| Calle de Ursua | 2 |
| Calle y Plaza del nuevo Mercado | 9 |
| Calle de Silbo | 4 |
| Calle y Plaza de Flores | 6 |
| Calle de Somoza | 4 |
| Calle Francesa | 4 |
| Calle y Plaza de Sebastian | 10 |

| |
|---------------|
| 644 - # 720 - |
| 3 |
| 1923 |
| 720 - |

total - 72643

APENDICE 21.


Biblioteca Nacional.

Parcerisa: Laus de Recuerdos.

Tomo VII. Pag. 346.

Murallas árabel en Almería. Inédita.

REYNO DE GRANADA



EL ALHAMBRA EN ALHAMBRA

APENDICE 22.

A.M.AL.

Legajo 742. Doct. 2.

Plano de la Casa de la Matanza.(Matadero). Inédito.

Cronología: 1.787.

Autor: Francisco Iribarne.

Plano y Perfiles de la nueva Casa de Matanza, proyectada para la N. A. C. de America, en el sitio antiguo, en

Explicacion.

1.ª Pieza donde ha de executarse la matanza, adaptando sus Vent al q. sea necesario con el Qm. que tambien explica la condicion.

2. Quartos de los Suipiro.

3. Ydem: Deposito de Carnes.

4. Quarto de los Despeyo y Vites.

5. Primer Corral de Encierro del Ganado.


6. Segundo Ydem de Idem.

7. Alhena o Daba donde han de depositarse las Aguas corrientes de la Plaza donde se huan demarandole convenientemente con el fin de limpiar para verterlas sobre la Plaza de la Matanza, con el fin de limpiarle en los momentos y cuando se separa su sobrante, dirigiendole al caudal de agua que todo se ejecuta con el Qm. que explica la condicion.

8.ª Quarto de la Diputacion con vis separada, y vista al de la Matanza

9. Desayunio, Finglado, y Comedor de Ydem.

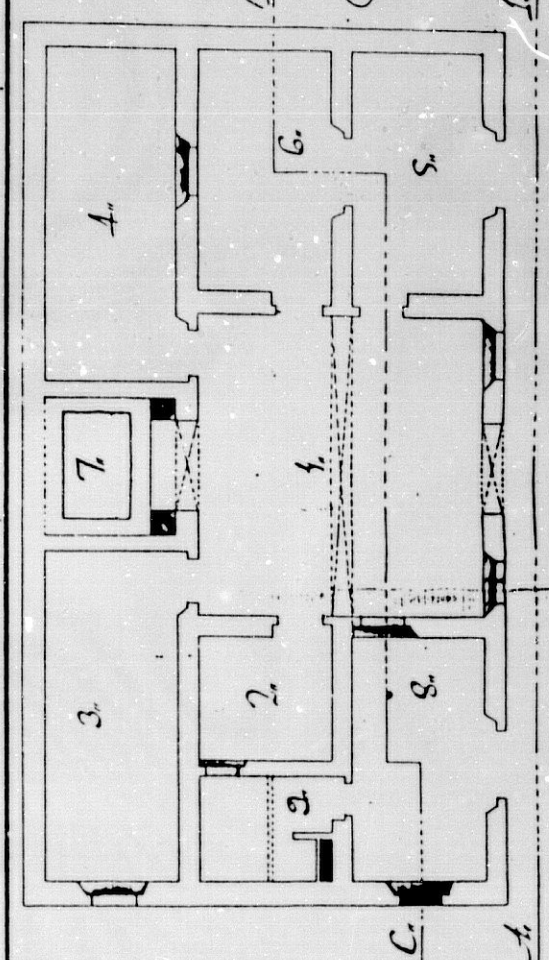
Nota 1.
El Perfil de exterior, con el de la Linca A B, dentro de la fachada, y hasta a sus propias lomas, explica la condicion, la Se pida y Armas que se de muestran.



Nota 2.
El N.º 8.ª manifiesta el Perfil Interior, con el de la Linca C. D. correspondientes a ellas mismas, cuyas Clases de Obra se contienen en las condiciones.



Nota 3.
El N.º 9.ª manifiesta el Perfil Interior, con el de la Linca E. F. correspondientes a ellas mismas, cuyas Clases de Obra se contienen en las condiciones.



Almería, y Febrero de 1787.

Dr. C. S. M. S. M.

APENDICE 23.

A.G.S.

Guerra Moderna.

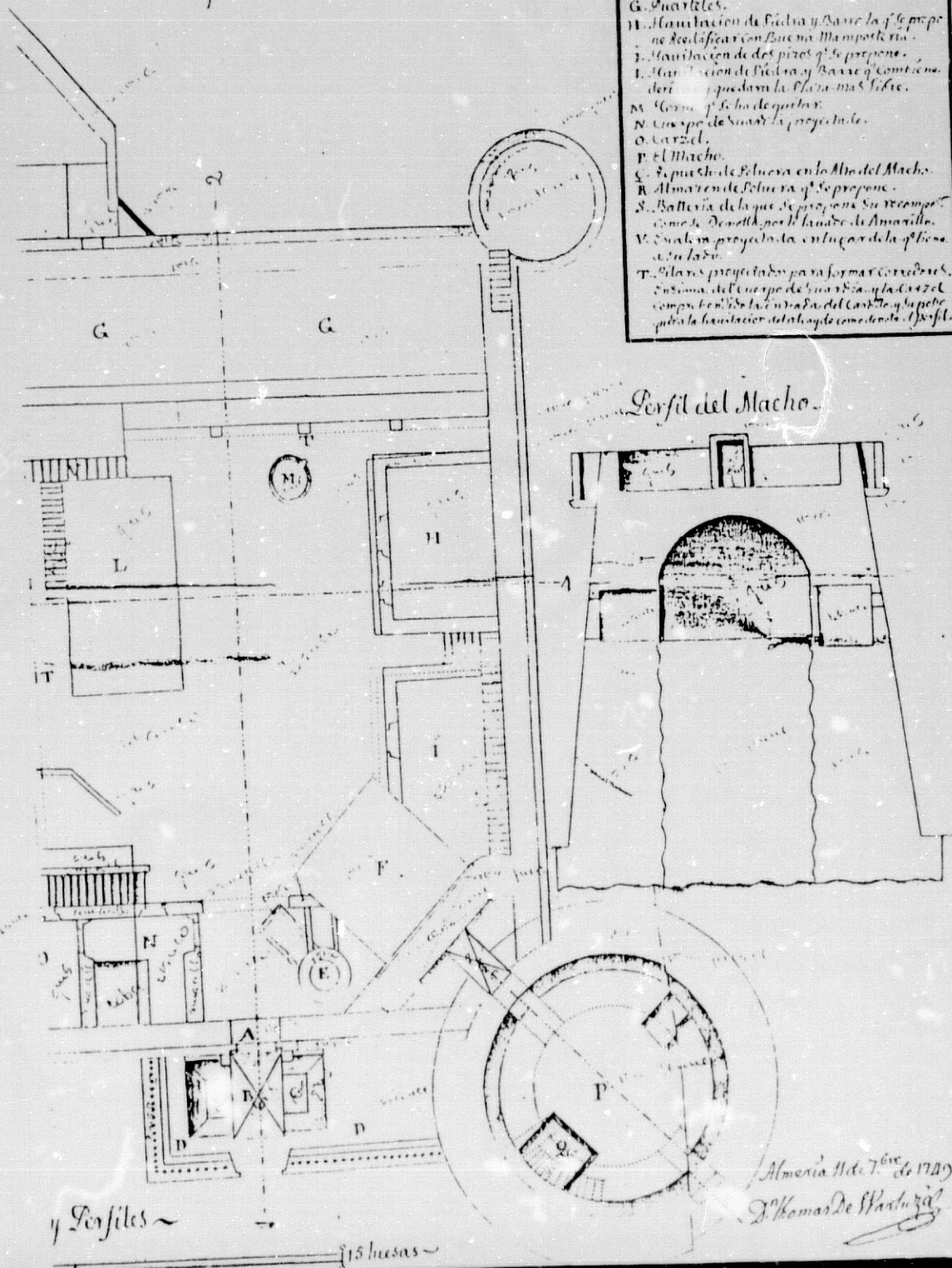
Legajo 3.574.

Plano del Castillo de Roquetas: Frente que mira al mar. Inédito.

Cronología: septiembre de 1.749.

Autor: Tomás de Warluzel.

Plano del Castillo de Requenas
Frente que Mira al Mar



Explicación

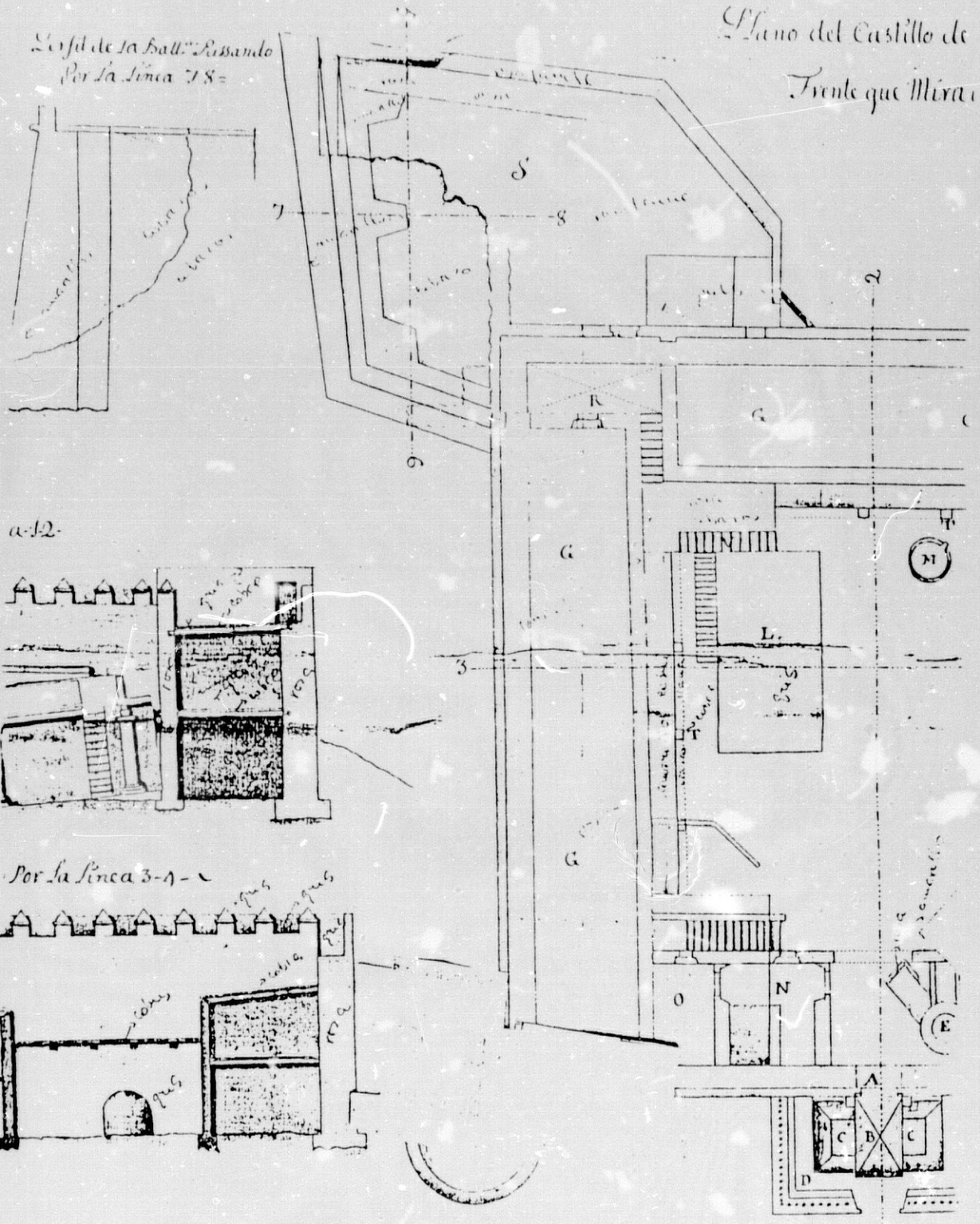
- A. Puerta del Castillo.
- B. Puente levadizo.
- C. Foso.
- D. Tambor.
- E. Poste.
- F. Capilla.
- G. Cuarteles.
- H. Maniacion de Piedra y Barro q^e se propone deificar con Buena Mamposteria.
- I. Maniacion de dos pisos q^e se propone.
- L. Maniacion de Piedra y Barro q^e conviene deificar y quedara la Plaza mas firme.
- M. Corra y se ha de quitar.
- N. Cuerpo de Suroeste proyectado.
- O. Carzel.
- P. El Macho.
- Q. Capucha de Solera en lo Alto del Macho.
- R. Almacén de Solera q^e se propone.
- S. Bateria de la que se propone su recomp^{ta} como se denota por la línea de Amarillo.
- V. Suroeste proyectado en lugar de la q^e tiene a su lado.
- T. Pilares proyectados para formar corredores en cima del cuerpo de Suroeste y la Carzel con el fin de la entrada del Castillo y la parte q^e da la habitacion de la ayta como denota el Perfil.

Perfil del Macho


Almeria 11 de Julio de 1727
D. Thomas de Maduza

y Perfiles ~

15 líneas ~



Escalera de 15 luegas Para El Plano y Perfiles ~



APENDICE 24.

A.G.S.

Guerra Moderna.

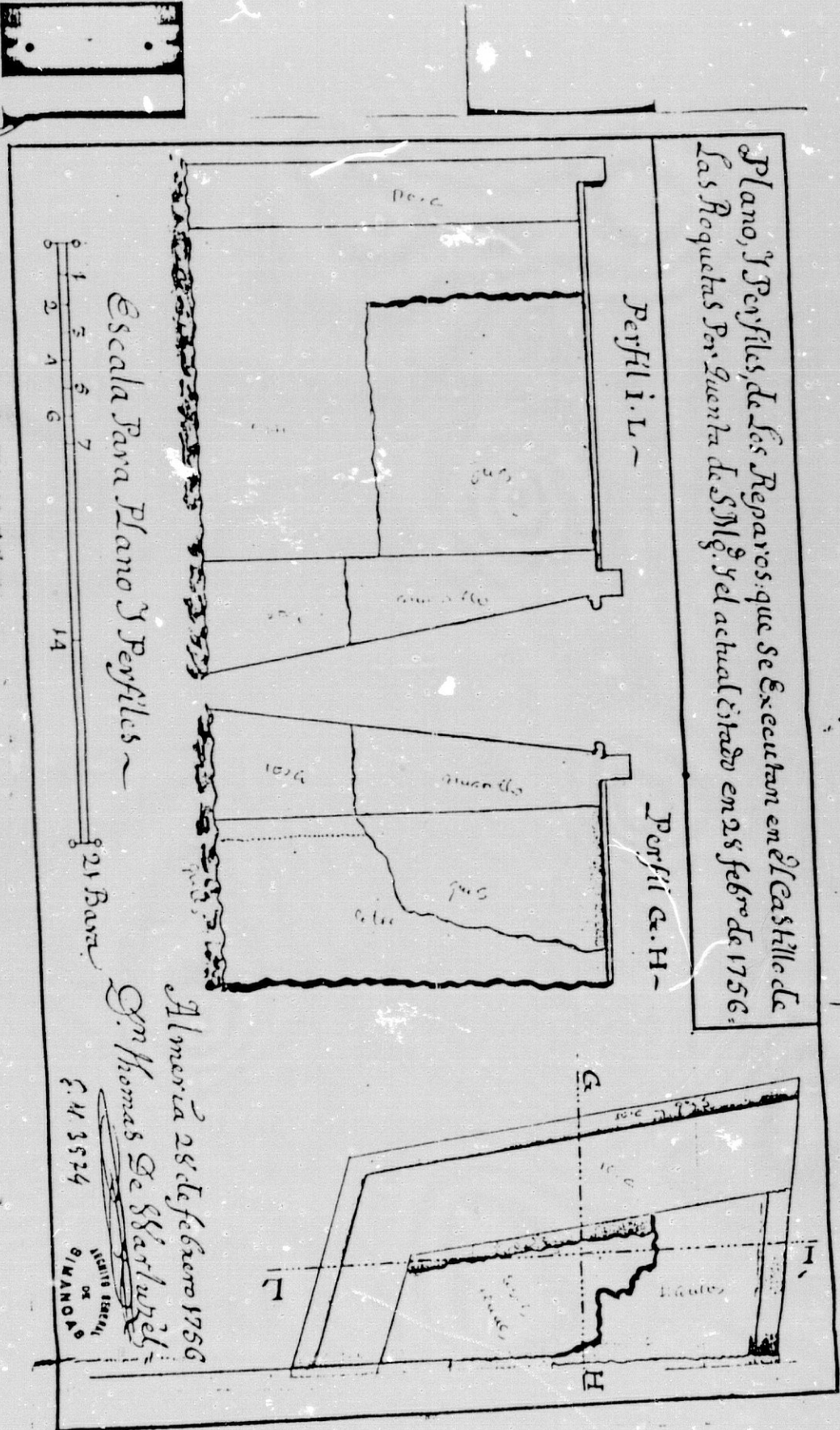
Legajo 3.574.

Plano y Perfiles de los reparos que se ejecutan en el
Castillo de las Roquetas. Inédito.

Cronología: febrero de 1.756.

Autor: Tomás de Warluzel.

Plano, y Perfiles, de Los Reparos que se Executaron en El Castillo de
Las Roquetas Por Orden de S.M.ª y el actual Citado en 28 febrº de 1756.

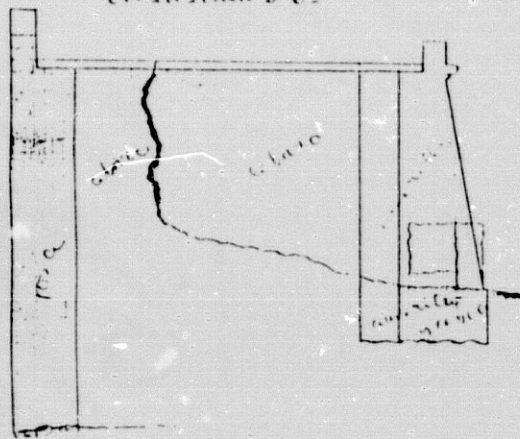


Escala Para Plano y Perfiles ~

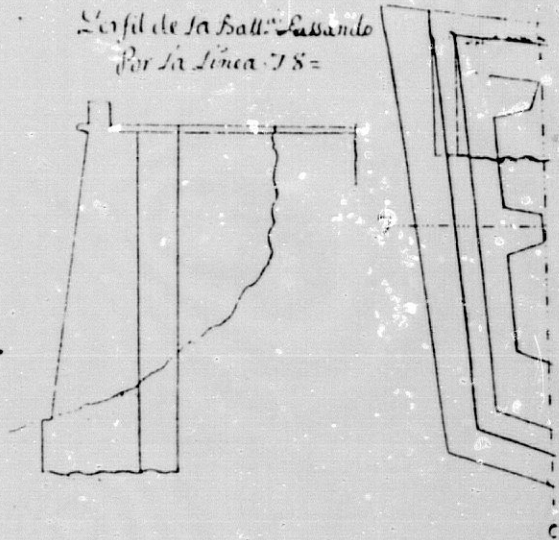


Almoria 28 de febrero 1756
 Dn Thomas De Sarmiento
 24 3524
 SEÑAL DE
 DE
 9/17/1756

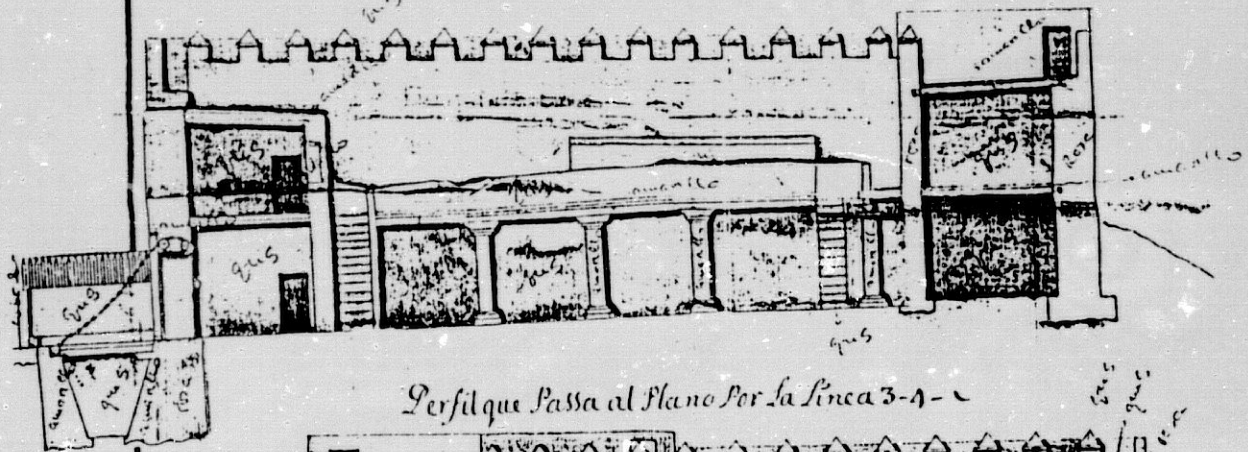
Perfil de la Bateria Passando
Por la línea 5 C =



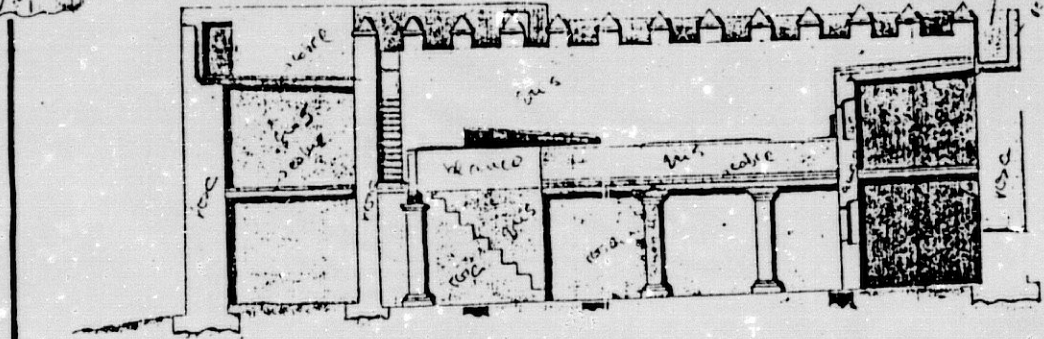
Perfil de la Bateria Passando
Por la línea 78 =



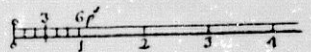
Perfil que Passa al Plano Por la línea 12.



Perfil que Passa al Plano Por la línea 3-4 =

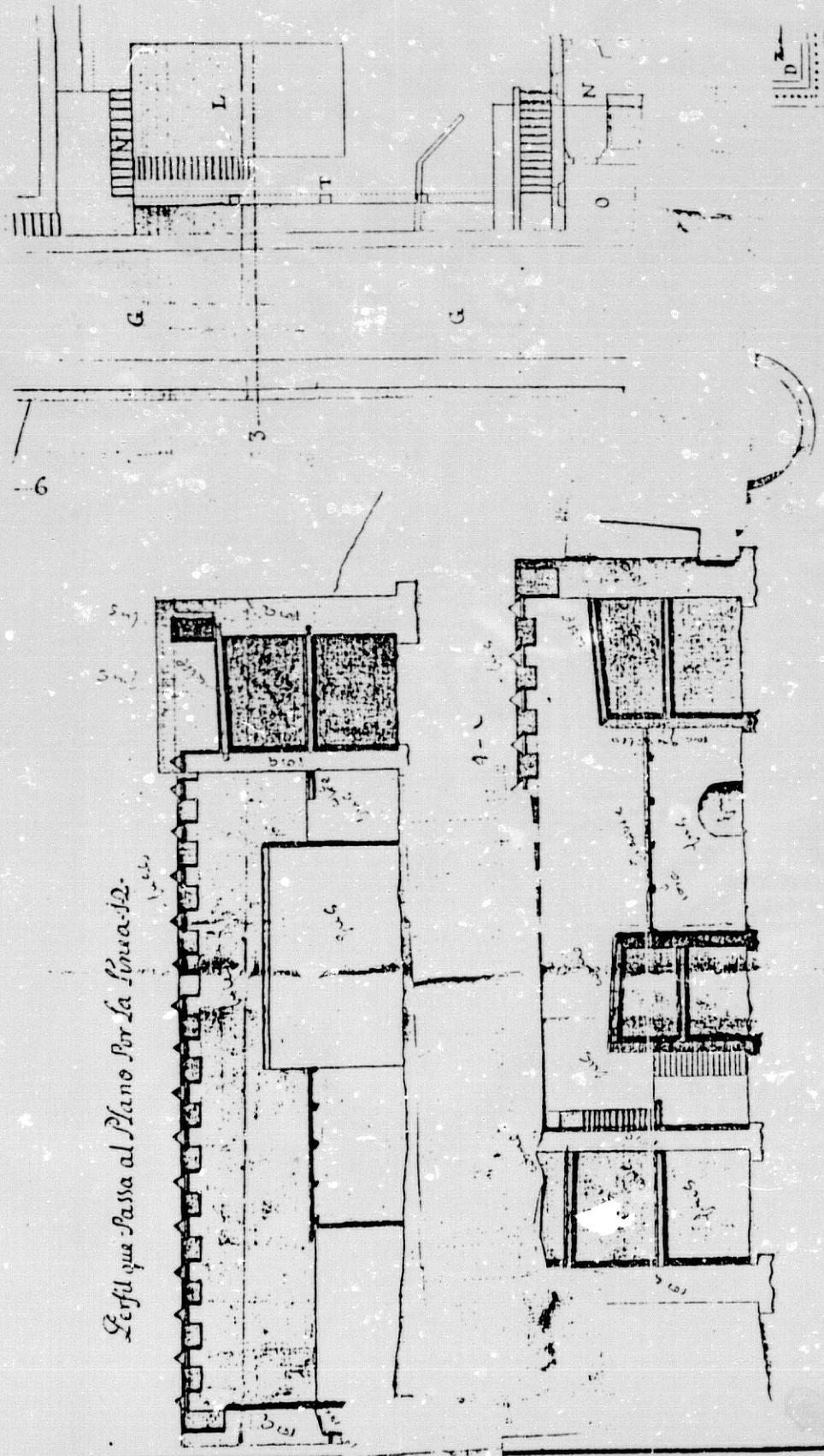


Escala de



S. 11. 3574

SECRETARIA
DE
FINANCAS



Perfil que pasa al Plano por la línea-12.

Escala de 15 buidas para El Plano y Perfiles

S. H. 3774
 6/20/1916
 T. H. B. B. B.

APENDICE 25.

A.G.S.

Guerra Moderna.

Legajo 3.574.

Plano y Perfil de la Torre del Bovar. Inédito.

Cronología: octubre de 1.757.

Autor: Tomás de Warluzel Dhostel.

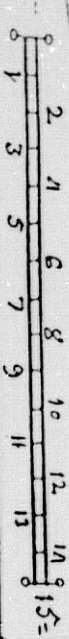

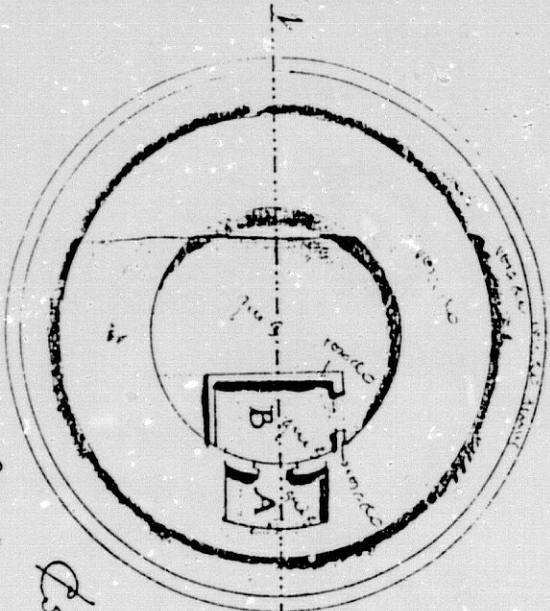
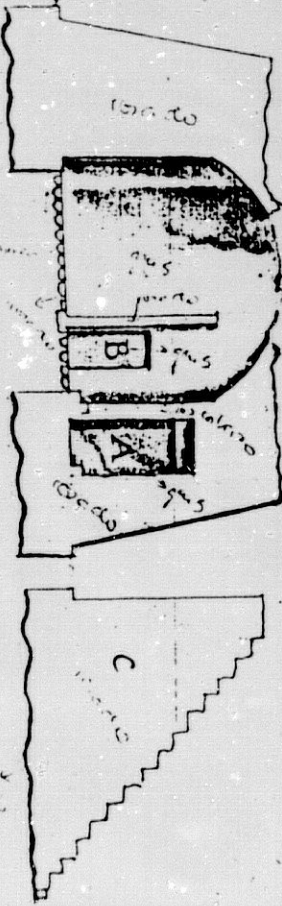
Plano, y Perfil de la Torre que se construye del Bobar Partido de America Representando el estado en que se halla en el dia 27 de Octubre de este presente año 1757.

Explicacion.

- A. Requisitos de Polvora.
 - B. Alguardo de Ciraxa para Año Almazan.
 - C. Escalera.
- Afirmada en de octubre de 1757.
Don Thomas De Santibañel Chantel-

REPARTO REAL DE CANTONAS 5443376

Perfil que Passa Por la Linea. 1 y 2.

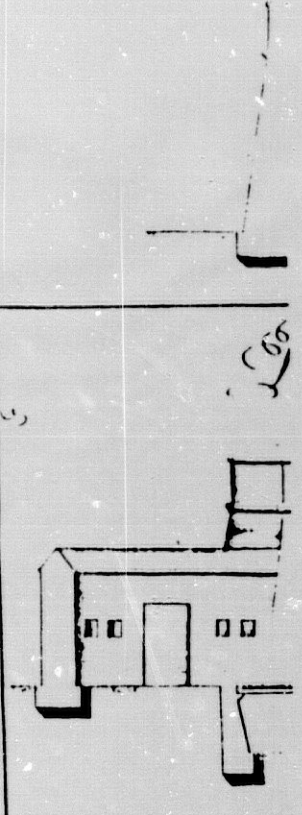



Escala de 15. Varas.

APENDICE 26.

A.G.S.
Guerra Moderna.
Legajo 3.574.

Plano de una Bateria. Inédito.
Cronología: Anterior a 1.735.
Autor: ?



Plano de un
 en la ruta de la Bahía
 Sal en la Bahía de San
 de la costa que es el prin.
 esta a E de Nho Puerto
 esta a W de Nho La.


A. Almacén de sal y
 alar en el mismo día por
 B. Almacén de hierro
 C. Almacén y Comedor
 D. Almacén de sal
 E. Almacén para sal

ARCHIVO GENERAL
 DE
 SEVILLA

Ex. At. 3574



PerSil que passa por la linea 1, y 2.



PerSil que passa por la linea 3, y 4.




Plano de una Bateria que se propone en tres diferentes parajes en la caba de la Bahia de America, y en el Cabo de Santa, y son las siguientes, La una en la caba de America entre la Torre llamada el Trovador que esta arrimada a la Punta de la Costa que es el principio del Cabo de Santa, y al Puerto de Santa, y a la Torre de Galber que esta a la de S^{to} Luys, y la otra en el paraje de la Punta de la Bahia de America que esta a la de S^{to} Luys.

Explicacion

- | | |
|--|--|
| <p>A. Uchuntamiento del Canon y en qual se ponia el altar en el espacio del Canon de la Misma.</p> <p>B. Almacan de Polvora.</p> <p>C. Almacan de Bombas.</p> <p>D. Almacan de Saca.</p> <p>E. Almacan de la Bateria de Santa.</p> | <p>F. Puertos para los cañones.</p> <p>G. Capatazia.</p> <p>H. Estera.</p> <p>I. Cuartel de Soldados.</p> <p>L. Capatazia.</p> <p>M. Muro de la Bateria.</p> |
|--|--|

Escala



APENDICE 27.

A.G.S.

Guerra Moderna.


Legajo 3.689.

Vista, Plano y Perfil de un proyecto de Batería.

Inédito.

Cronología: junio de 1.765.

Autor: Antonio Jiménez de Mesa.

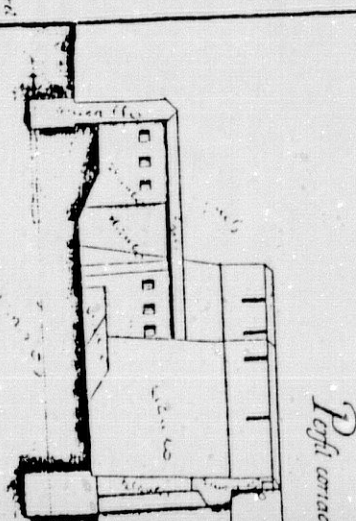
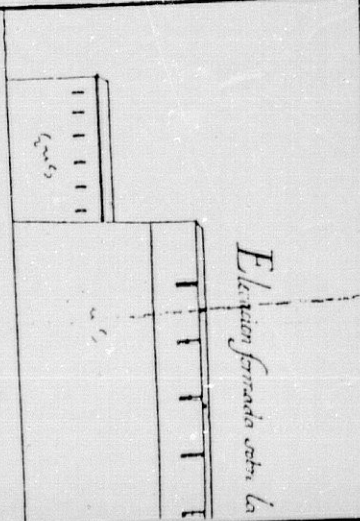
Vista Plano y Perfil de un Proyecto de Bateria para las diez que de orden de S.M. se mandaron construir en la Costa del Reyno de  ampliado en la figura á d que ha presentado el Ingeniero Director de este dicho Reyno

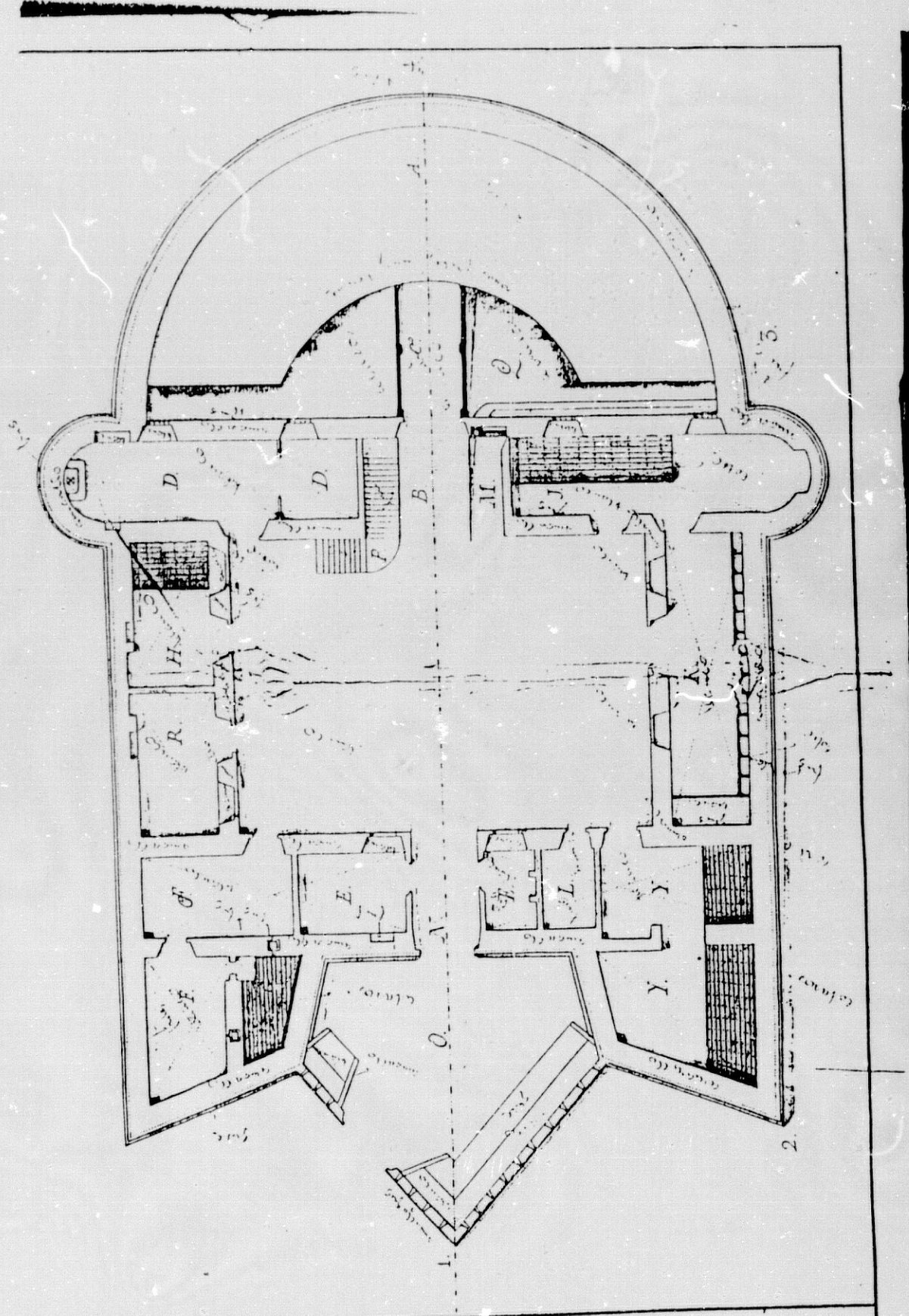
EXPLICACION.

- A. Bateria á Bateria para 4' Cañones.
- B. Campo ó plaza á dicha Bateria.
- C. Capitanes y Tenientes para las Baterias de dicho Reyno.
- D. Capitanes y Alguaciles de las Baterias.
- E. Hombres para el servicio de las Baterias.
- F. Almacén de Bateria.
- G. Almacén para la Bateria.
- H. Cuartel de Artillería.
- I. Cuartel de Chiqueteros.
- J. Cuartel de Cañoneros.
- K. Cuartel de Soldados.
- L. Cuartel de Caballeros.
- M. Lugar común.
- N. Tierra principal.
- O. Plaza de Armas á Teniente para cubrir la Bateria.
- P. Escala principal á las Baterias.
- Q. Cercado general para el dique.
- R. Herrería para el Guarnido de Bateria.

Nota.

De este Plano se ve que el Proyecto de Bateria para las diez que de orden de S.M. se mandaron construir en la Costa del Reyno de ampliado en la figura á d que ha presentado el Ingeniero Director de este dicho Reyno





150
 151
 152
 153
 154
 155
 156
 157
 158
 159
 160
 161
 162
 163
 164
 165
 166
 167
 168
 169
 170
 171
 172
 173
 174
 175
 176
 177
 178
 179
 180
 181
 182
 183
 184
 185
 186
 187
 188
 189
 190
 191
 192
 193
 194
 195
 196
 197
 198
 199
 200

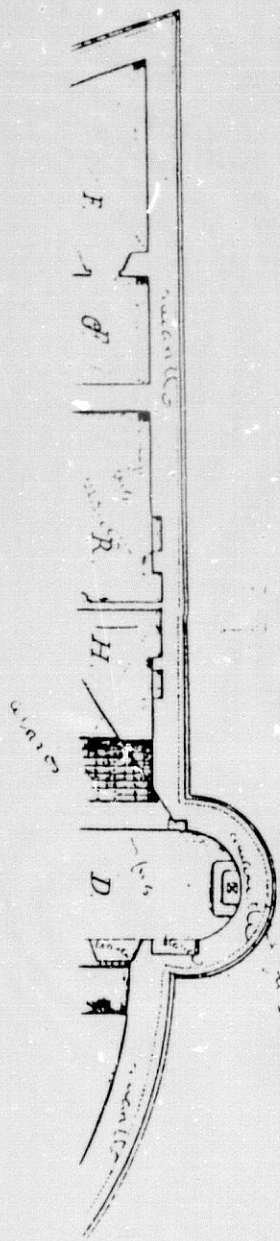
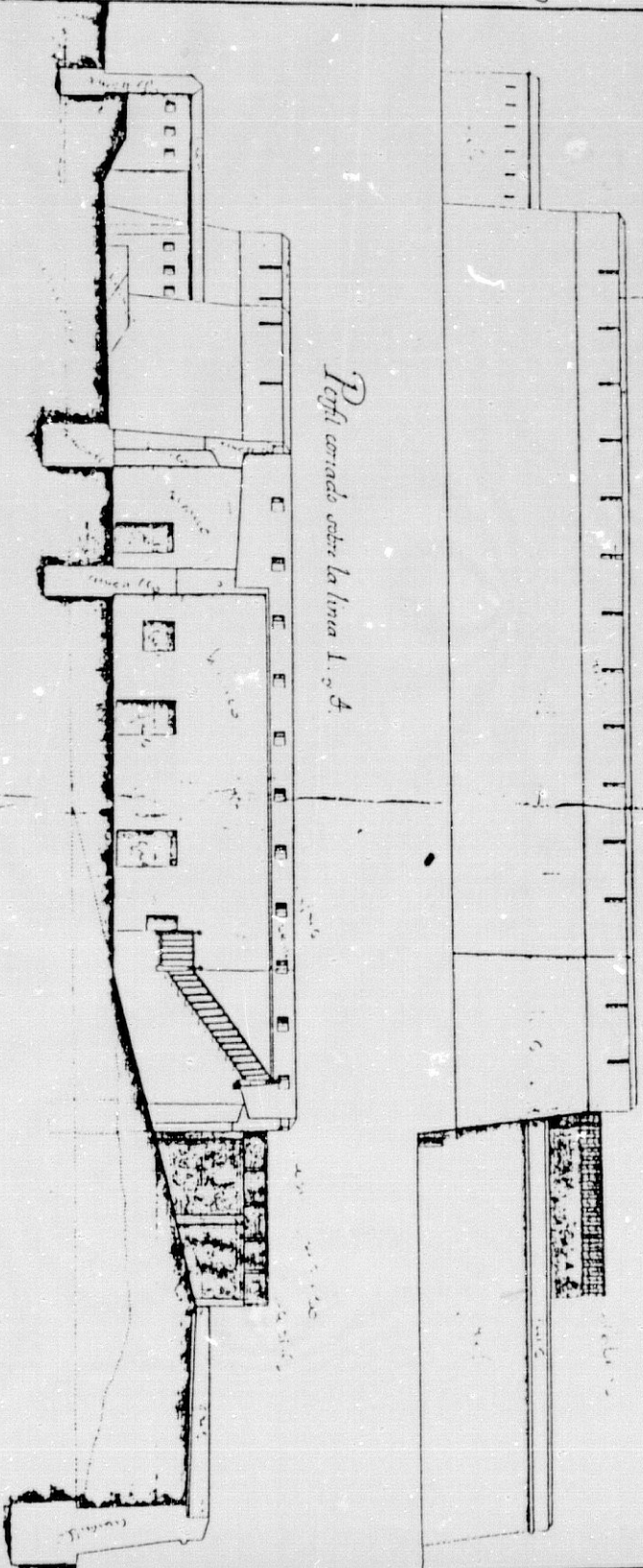
201
 202
 203
 204
 205
 206
 207
 208
 209
 210
 211
 212
 213
 214
 215
 216
 217
 218
 219
 220
 221
 222
 223
 224
 225
 226
 227
 228
 229
 230

Jos
Jhon
1870

Elanque finada sobre la linea 2.ª y 3.ª

Pofsi cerrado sobre la linea 1.ª y 4.ª

una parte
de la
edificacio
sobre linea
de Rio
de Cas
de Cas
de Cas
de Cas
de Cas
de Cas



APENDICE 28.

A.G.S.

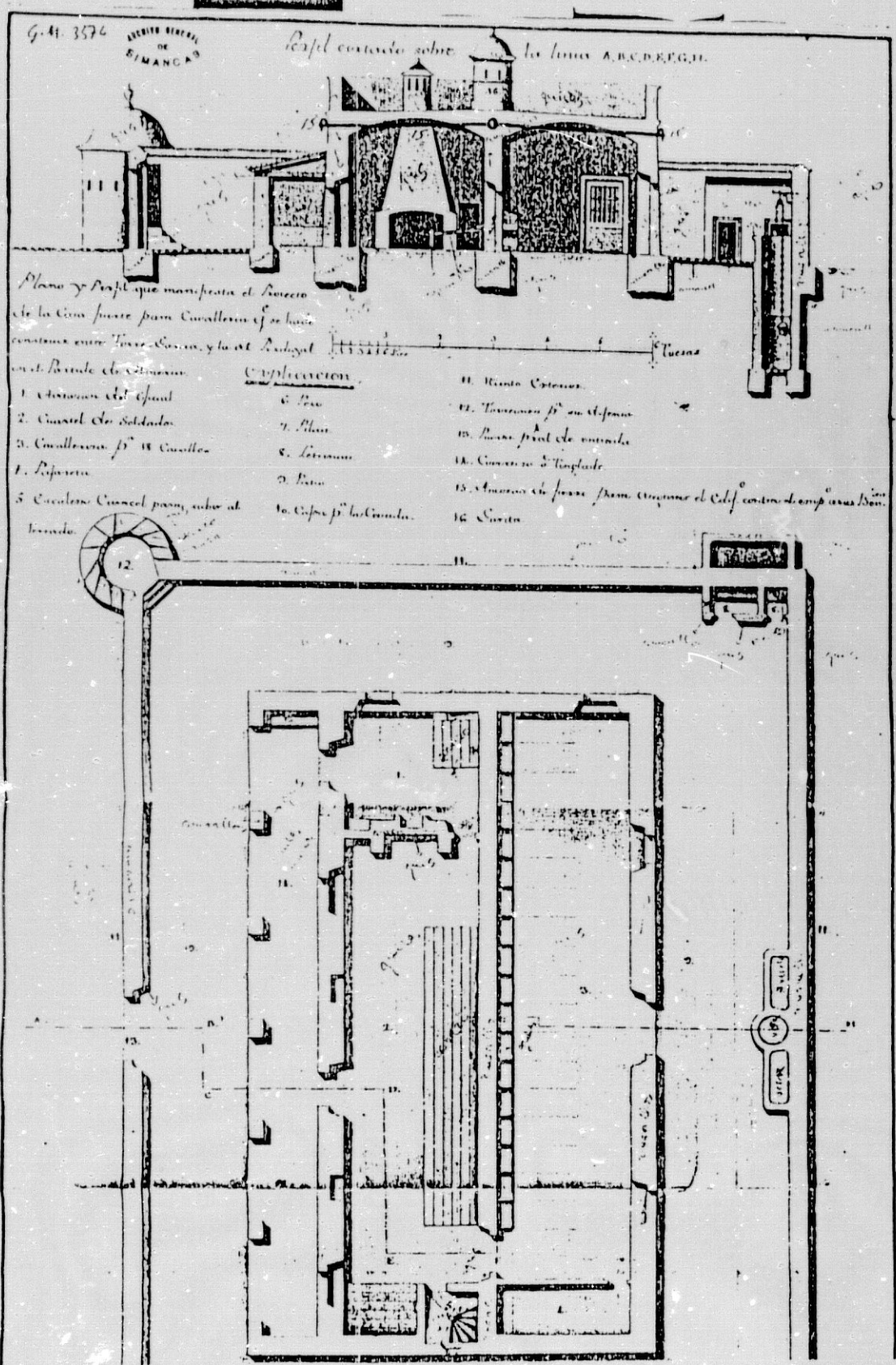
Guerra Moderna.

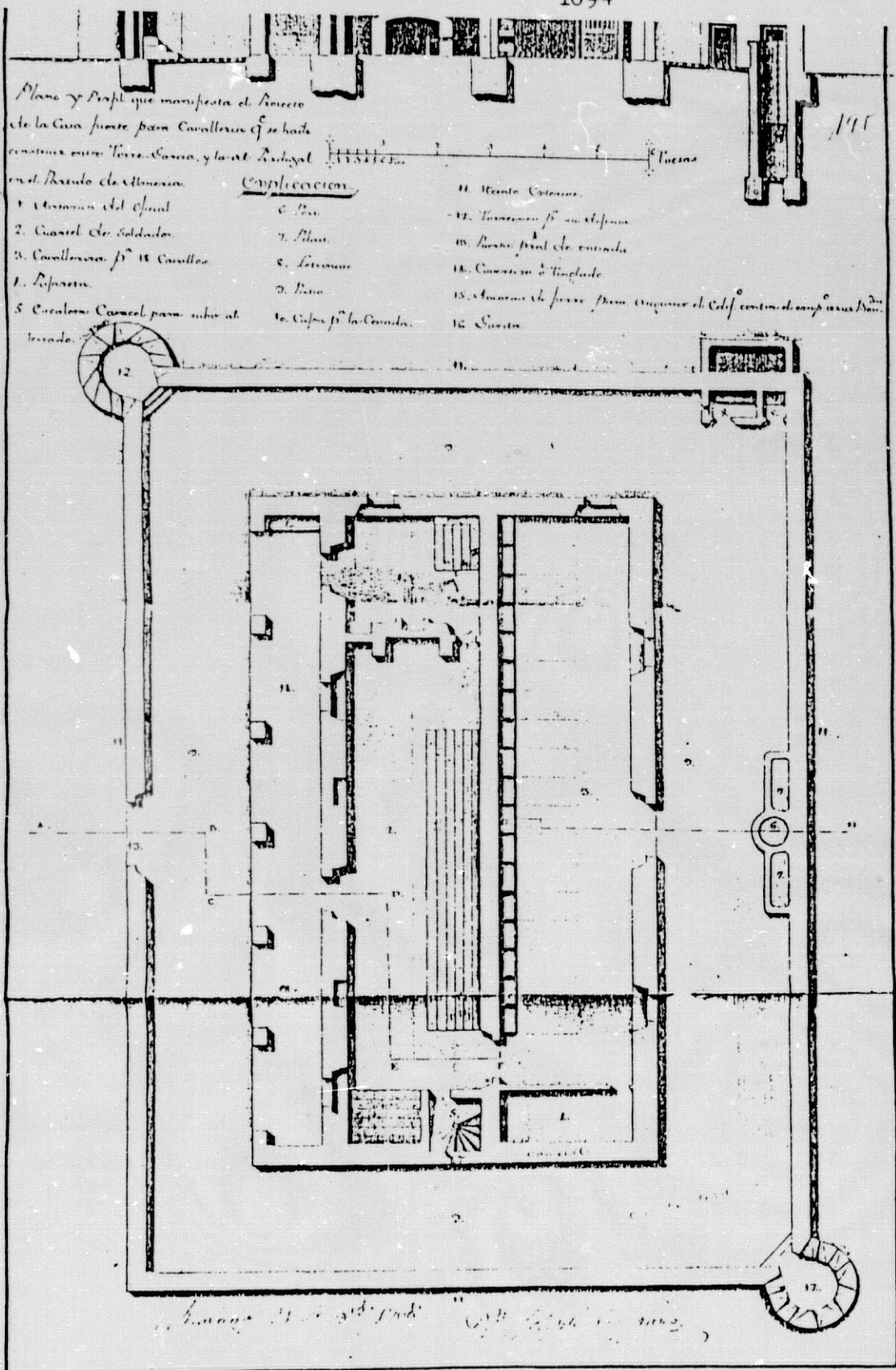
Legajo 3.574.

Plano y Perfil de la Casa Fuerte situada entre Torre
Garcia y la del Perdigal. Inédito.

Cronología: 1.766.

Autor: José Crame.





APENDICE 29.

A.G.S.

Guerra Moderna.

Legajo 3.574.

Plano y Perfil del Castillo de San Telmo: Proyecto de
ampliación. Inédito.

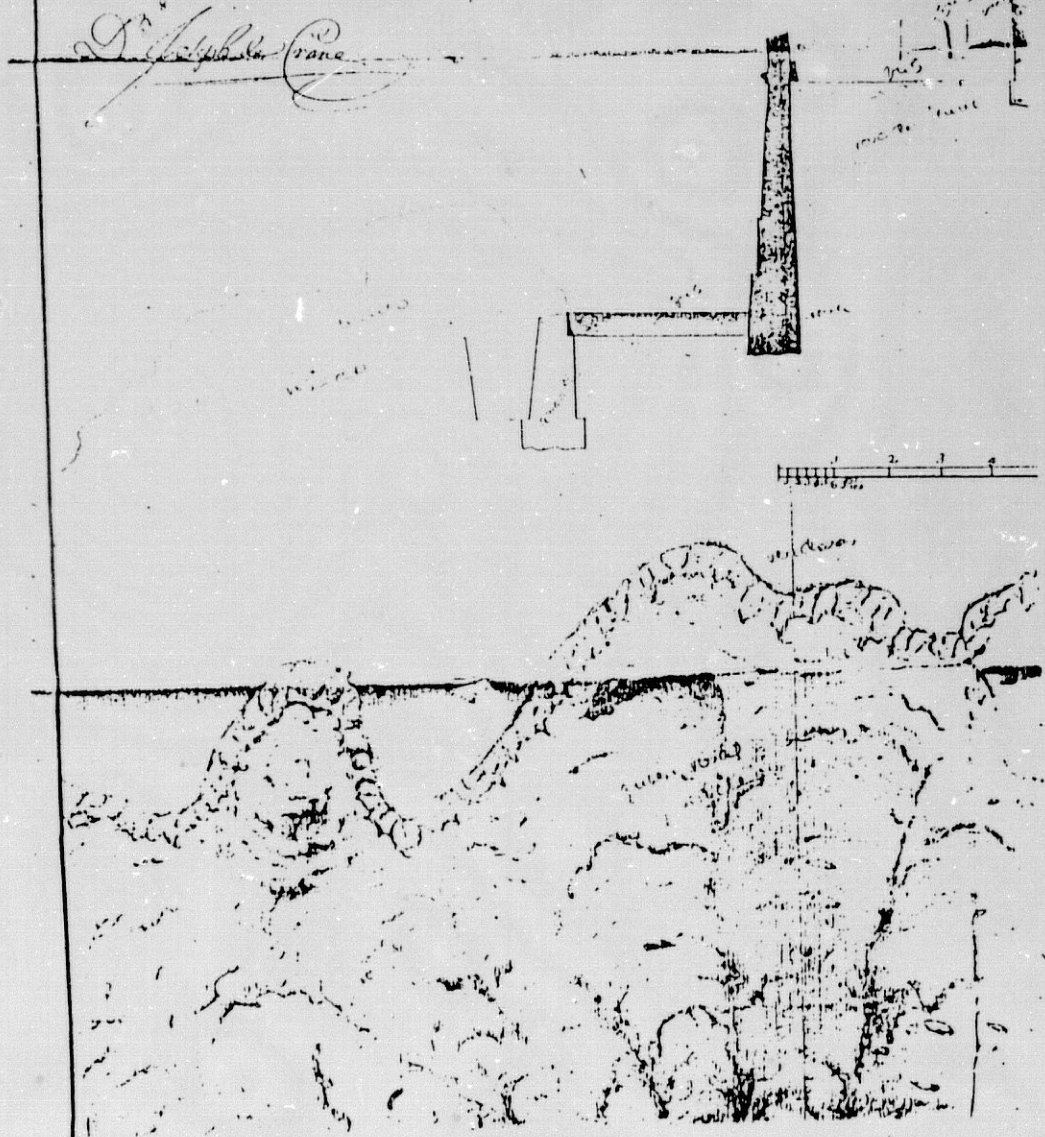
Cronología: diciembre de 1.767.

Autor: José Crame.

Plano y Perfil del Castillo de Sⁿ Felmo en el Partido de A.
de Baena, y Plantaciones arreglado al R.^l Reglam.^{to} de 18 de Ag.^{to} de 1761.

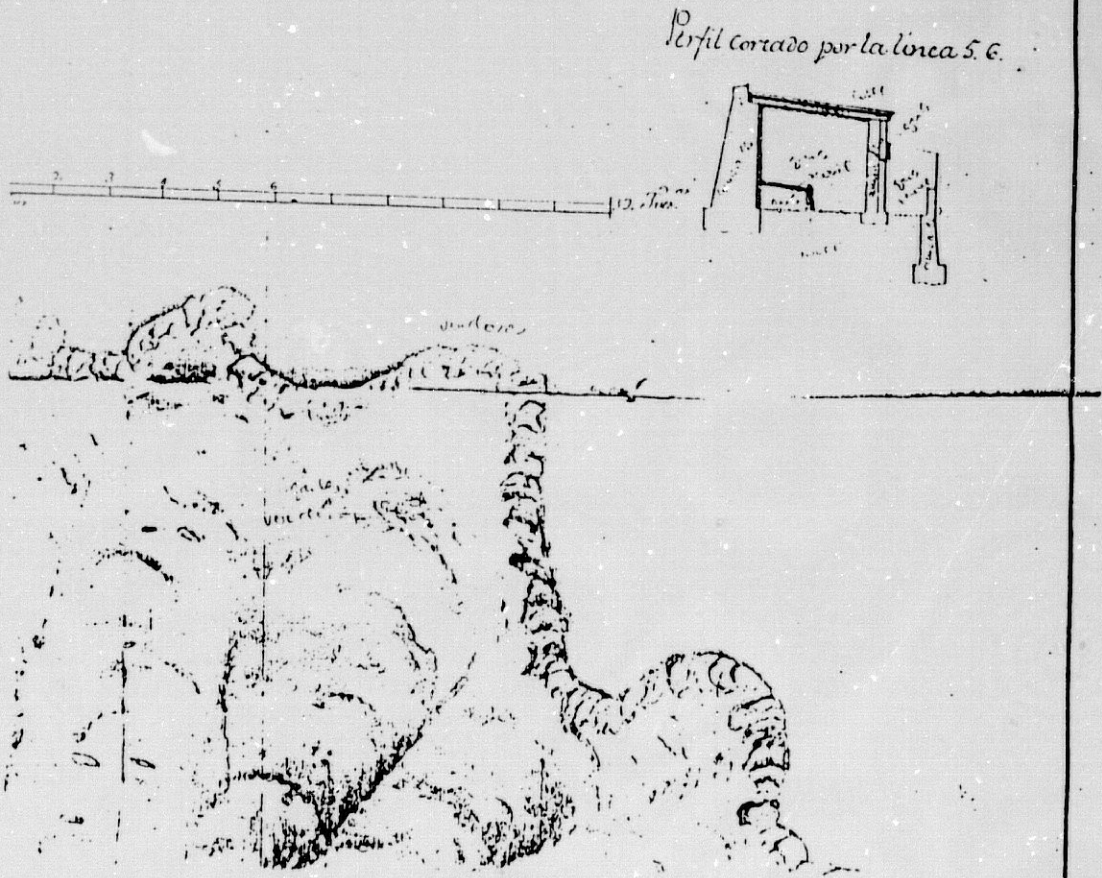
Explicacion

- A Torre, Castillo y Baena vista
 B. Plantaciones de caña de azucar
 C. Puente de Anonimo.
 D. Plantacion para el Sacramento.
 H. Cocina Comon.
 F. Correccion para Comensales de caña de Azucar.
 G. Fontan que sirve para el riego de cañas.
 H. Quadril y Cocina para los Artilleros.
 I. Fongado para las Plantaciones de Artilleria
 el dia 18 de Diciembre de 1767.

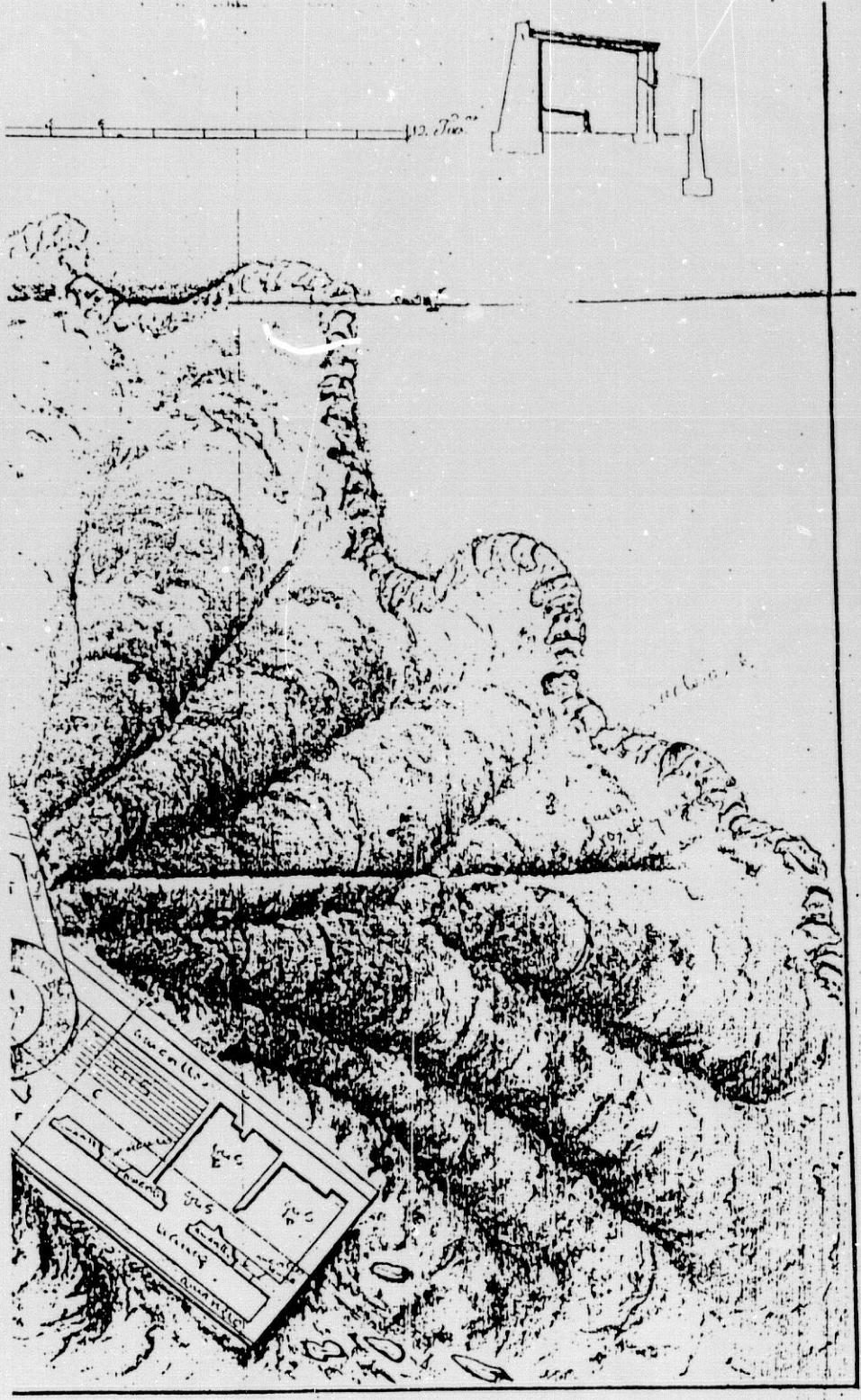


el Partido de Almería, que manifiesta el Proyecto de su maior extension de Aq.^{to} de 1764. segun la Artilleria y Tropa que ha de quarnecerlo.

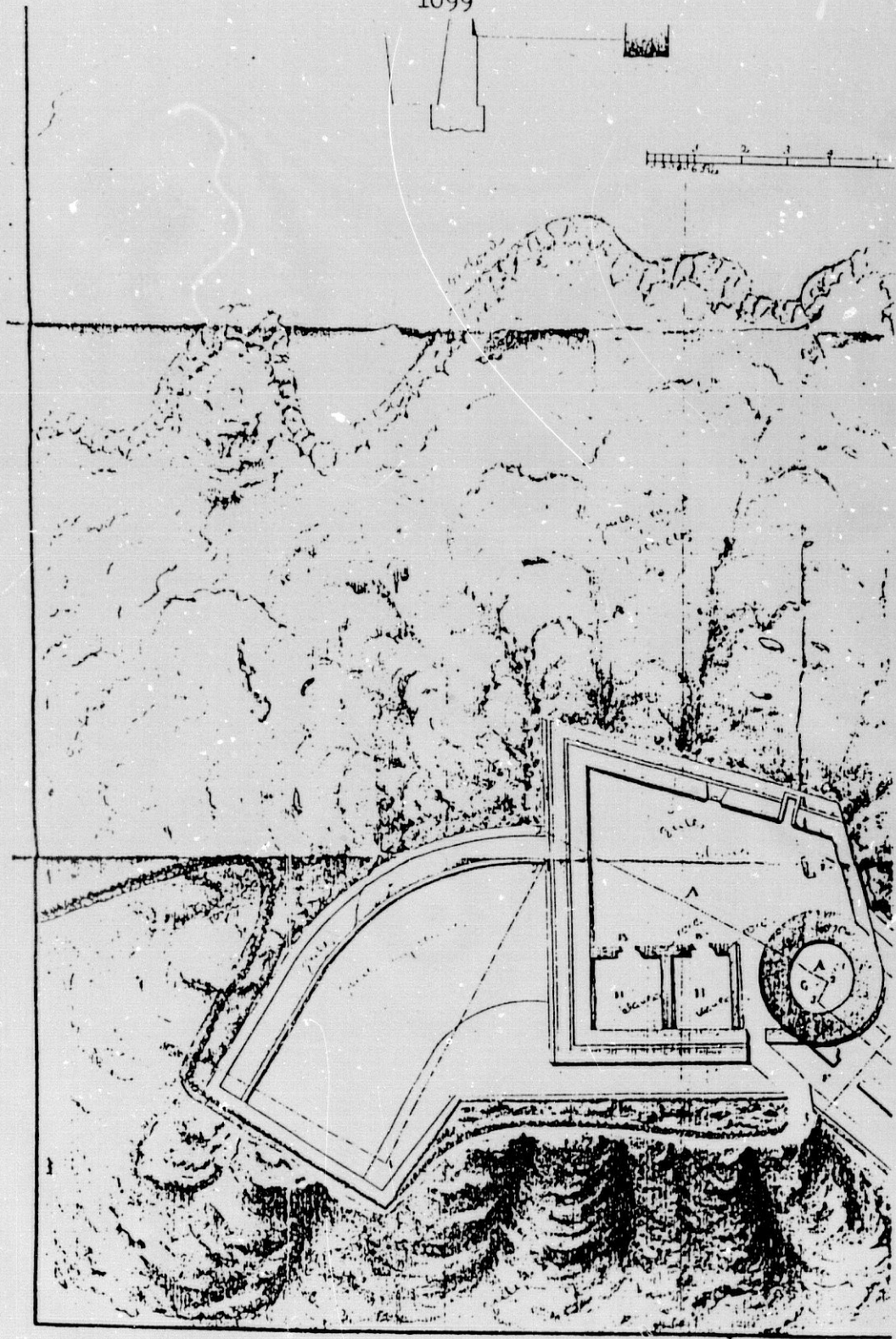
S. N. 3574 - ARCHIVO GENERAL DE SIMANOGAS



1098



1099



APENDICE 30.


Museo Naval.
Planos.
Sig. XXXIX-18.

Plano del Fondeadero de San Andrés de Carbonera. |

Inédito.

Cronología: diciembre de 1.781.

Autor: Joaquín Camacho y Manuel Salomón.




PLANO DE FONDEADE' D'CARBONERA
 Hecho en el Mes de Mayo de 1763 en la Ciudad de Cartagena, por
 el Sr. D. Juan de los Rios, Comandante de la Armada de
 S. M. C. de las Indias, y el Sr. D. Juan de los Rios,
 Comandante de la Armada de S. M. C. de las Indias,
 y el Sr. D. Juan de los Rios, Comandante de la Armada de
 S. M. C. de las Indias.

APENDICE 31.

Museo Naval
Planos.
Sig. XXXIX-10.

Plano del Puerto de San Pedro. Inédito.
Cronología: febrero de 1.781.
Autor: Joaquín Camacho y Manuel Salomón.



APENDICE 32.

Museo Naval.

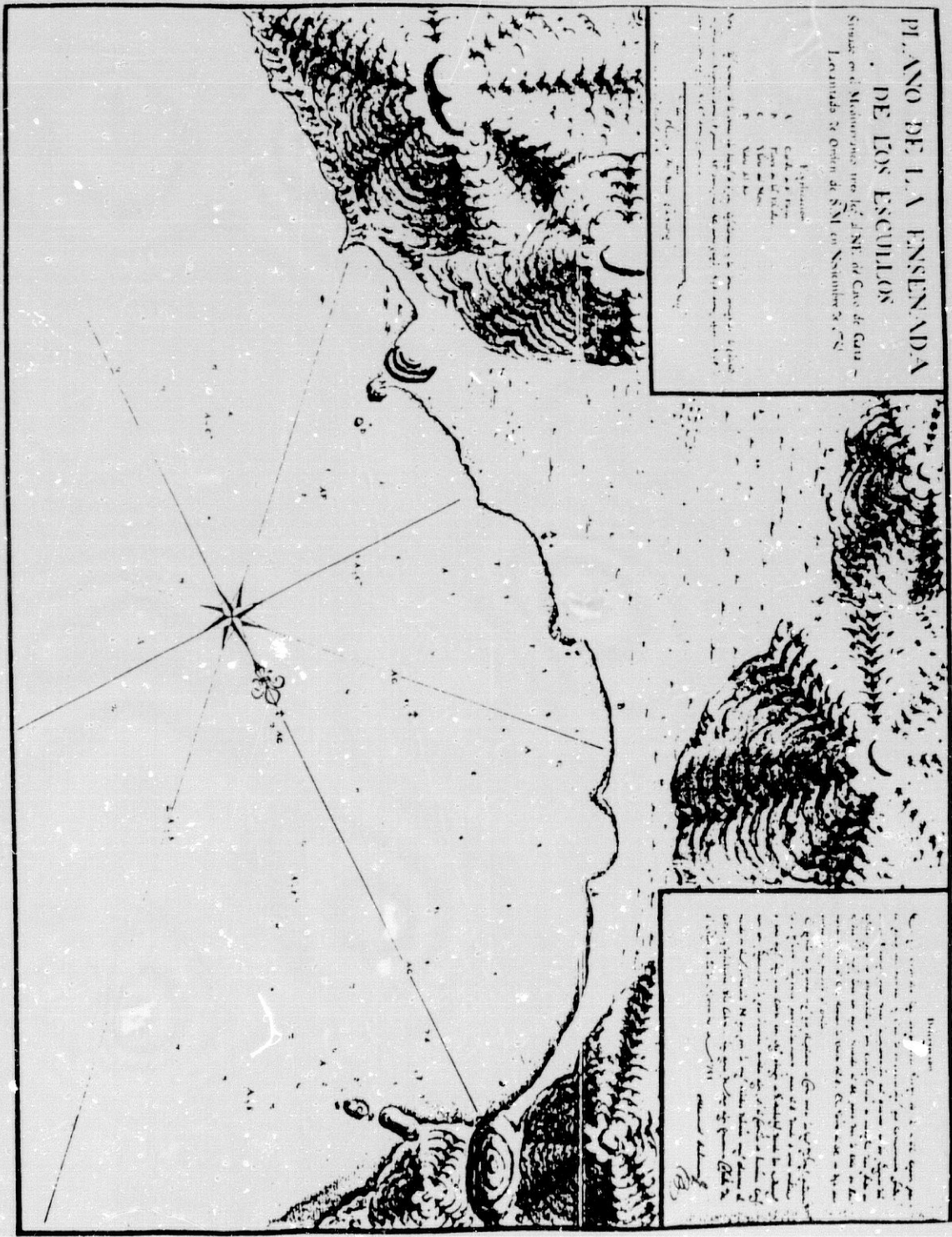
Planos.

Sig. XXXIX-12.

Plano de la Ensenada de Los Escullos. Inédito.

Cronología: noviembre de 1.781.

Autor: Joaquín Camacho y Manuel Salomón.



APENDICE 33.

Museo Naval.


Planos.

Sig. XXXIX- 11.

Plano de las Ensenadas de San José y Puerto de Los
Genoveses. Inédito.

Cronología: noviembre de 1.781.

Autor: Joaquín Camacho y Manuel Salomón.



APENDICE 34.

Museo Naval.

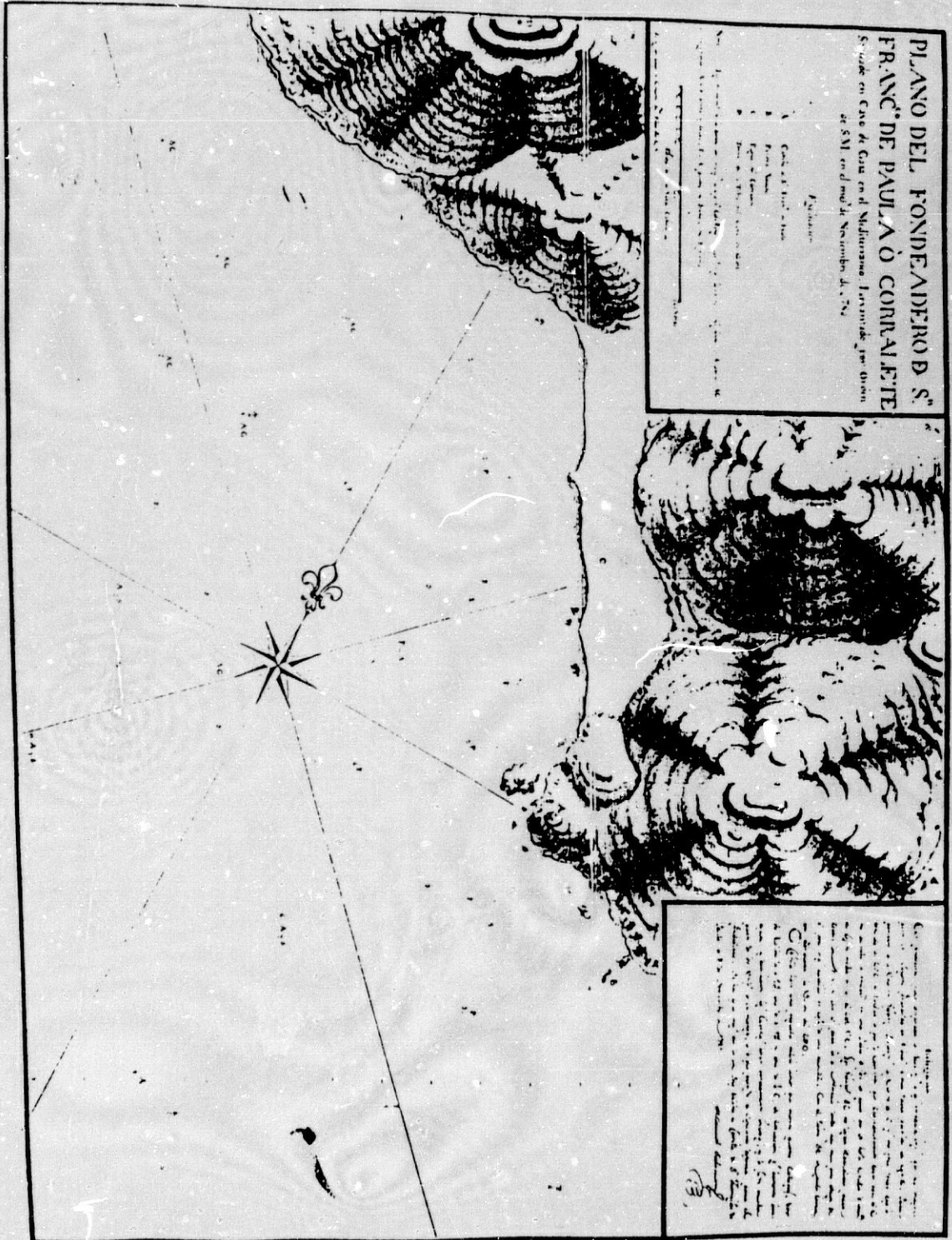
Planos.

Sig. XXXIX-20.

Plano del Fondeadero de San Francisco de Paula,
Inédito.

Cronología: noviembre de 1.781.

Autor: Joaquín Camacho y Manuel Salomón.



APENDICE 35.

Museo Naval.

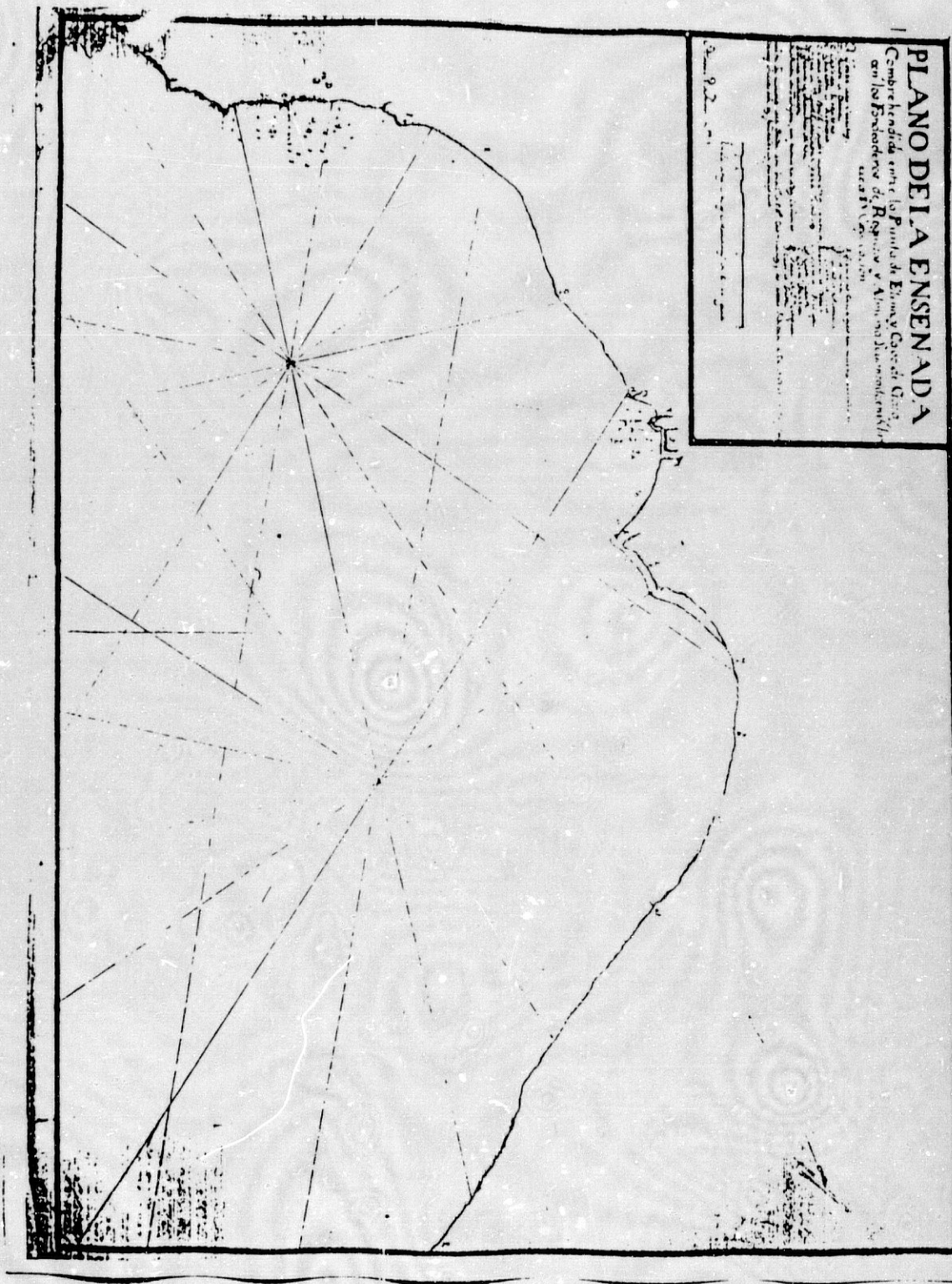
Planos.

Sig. XXXIX-17.

Plano de la Ensenada comprendida entre la Punta de
Elena y Cabo de Gata. Inédito.

Cronología: febrero de 1.781.

Autor: Joaquín Camacho y Manuel Salomón.



APENDICE 36.

Museo Naval.

Planos.

Sig. XXXIX-14.

Plano del Fondeadero de Roquetas. Irédito.

Cronología: Enero de 1.781.

Autor: Joaquín Camacho y Manuel Salomón.

APENDICE 37.

A.H.N.

Planos y Mapas.

Legajo 554.

Plano de la Costa del Reino de Granada. Inédito.

Cronología: 28 de febrero de 1.779.

Autor: ?

Aplicacion de los Pueblos
Compreendidos en el Plano noton-
finantes con el Mar.

| | |
|---|------------------------------|
| A | Las Avillas. |
| B | Ciudad de Oca. |
| C | Villa de Cuera. |
| D | Esora. |
| E | Antas. |
| F | Balar. |
| G | Ciudad de Uçácar. |
| H | Villa de Vitor. |
| Y | Seuebro. |
| J | Panias texmades de lhamilla. |
| K | Uuerad. |
| L | Maton. |
| M | Bemahadua. |
| N | Riça. |
| O | Cador. |
| P | Regoritus. |
| P | Max. |
| R | Enis. |
| S | Felca. |
| R | Dallas. |
| S | Reyle. |
| T | Mcenina. |
| V | Quon. |
| X | Uluuon. |
| Z | Sabiku. |

PLANO QUE COMPREHENDE DESDE EL CASTYLLLO I

CONCLARA DEMONSTRACION DE SUS CISTIAS MILITARES PLAIAS CUSMADAS CILAS Y HUERTAS DISTING

| | | | |
|------|---|------|---|
| 021. | Plata y Perz del Cesar. | 023. | Sierxa Gaborra. |
| 2. | Punta del calon. | 42. | Plata del canal y Rio de Eliaz, o Corben |
| 3. | Calta del Oriental. | 43. | Plata de Caruonera, y Almagre de Toruall |
| 4. | Embarraxat de Villanua. | 44. | Calas de las Covaxela, media Almagre y de la |
| 5. | Rio de Ullimuzca. | 45. | Quero y Almagre de Oquar amaron. |
| 6. | Sierxa de Ullimuzca. | 46. | Calas de l'Indie, Plomo y Remya. |
| 7. | Arco de Ullimuzca. | 47. | Puerto de N. Pedro. |
| 8. | Antigo Castillo de la Sarrucha, y Daxa de ro. | 48. | Puerto de las negras, y Cala del Cuero. |
| 9. | Rio de Ullimuzca y de Oquar. | 49. | Calas de la mar y Punta de Boalquilar. |
| 10. | Rambra de Meros de Sacenas. | 50. | Cavtillo antiguo de N. de la quilara cila de Oca. |

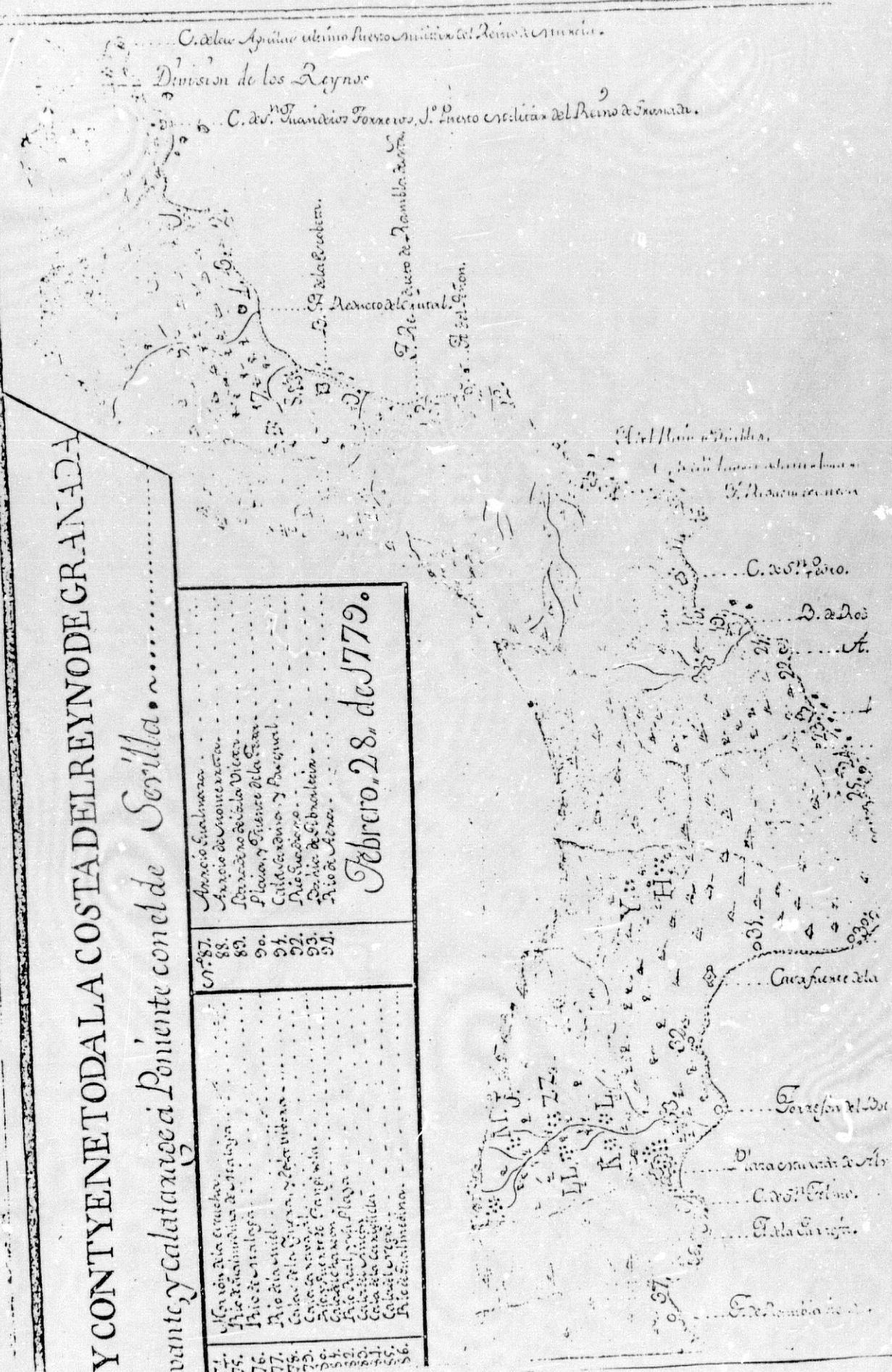


Y CONTYENETODALA COSTADELREYNODE GRANADA

uantic, y Calataxa de Poniente con el de Serilla

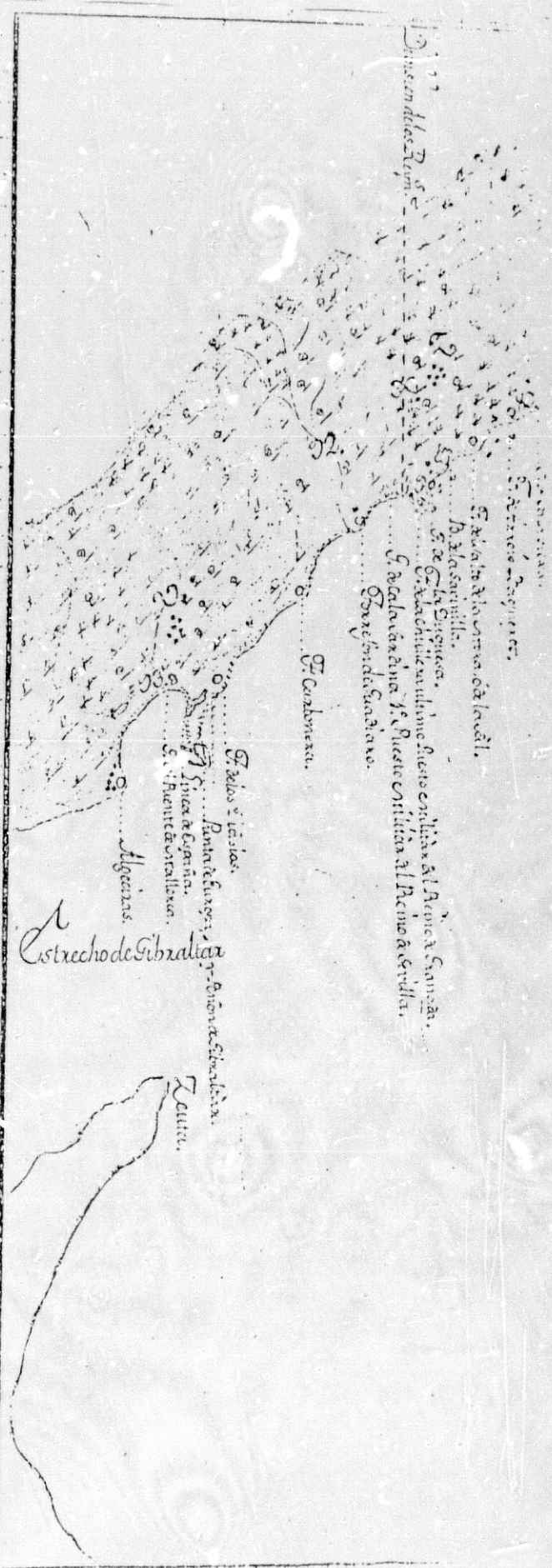
| | |
|-----------------------|------------------------|
| 74. Cañon de la Cruz. | 87. Arroyo de la Cruz. |
| 75. Rio de la Cruz. | 88. Arroyo de la Cruz. |
| 76. Rio de la Cruz. | 89. Arroyo de la Cruz. |
| 77. Rio de la Cruz. | 90. Arroyo de la Cruz. |
| 78. Rio de la Cruz. | 91. Arroyo de la Cruz. |
| 79. Rio de la Cruz. | 92. Arroyo de la Cruz. |
| 80. Rio de la Cruz. | 93. Arroyo de la Cruz. |
| 81. Rio de la Cruz. | 94. Arroyo de la Cruz. |

Febrero, 28, de 1779.



... años terminados de milla...

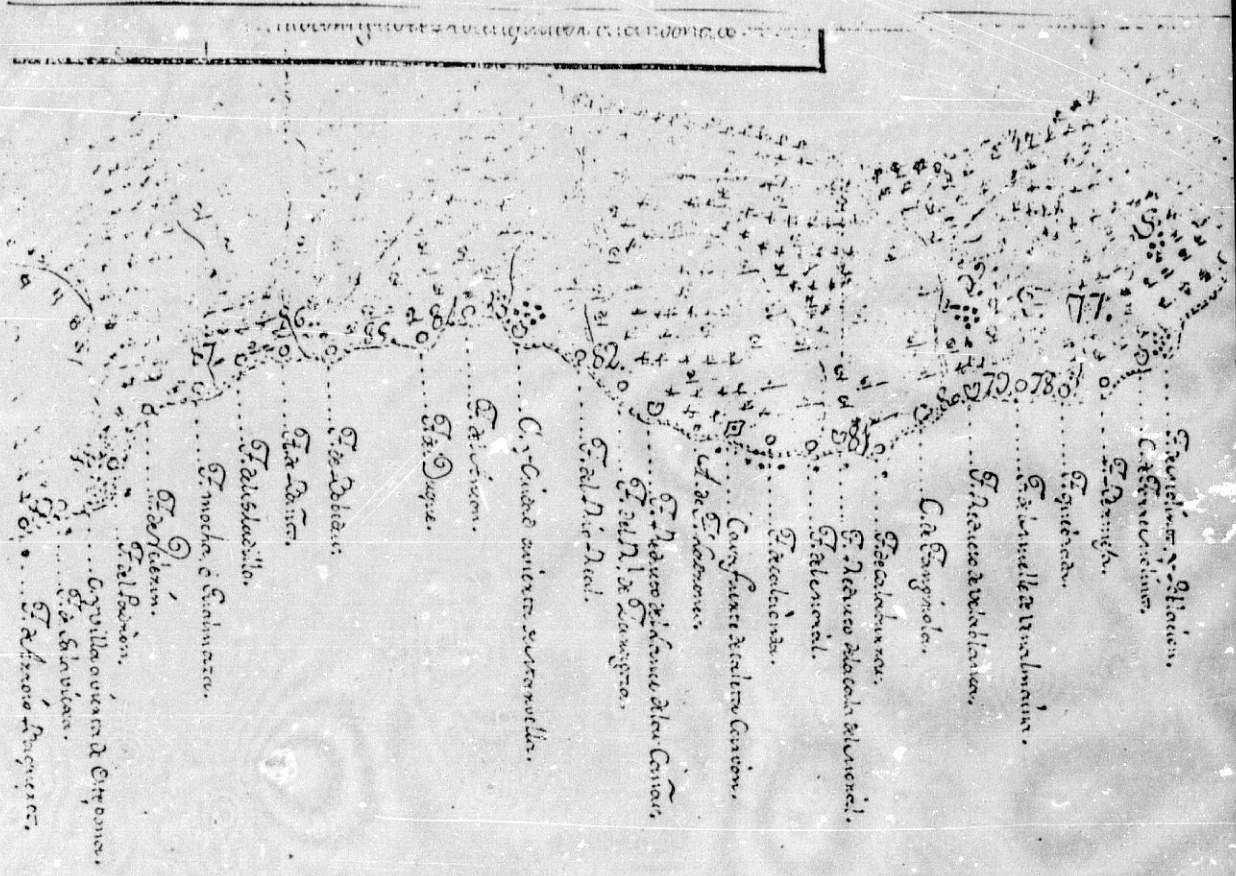
| | |
|----|--------------|
| K | Alarcón |
| L | Alatorre |
| LL | Benahadur |
| M | Rioja |
| N | Cador |
| Ñ | Roguetas |
| O | Vicax |
| P | Cniz |
| Q | Feliz |
| R | Dalías |
| U | Bexa |
| T | Meninar |
| V | Fuxons |
| X | Albuñon |
| Z | Saxbilan |
| A | Polopos |
| B | Colania |
| C | Gualchos |
| D | Luca |
| E | Motzil |
| F | Benahudá |
| G | Sobres |
| H | Moxívar |
| I | Tirago |
| J | Sentepi |
| L | Cazúlas |
| SS | Otivari |
| M | Sete |
| N | Frigiliana |
| O | Foxos |
| P | Alcazovo |
| L | Vélez Malaga |
| R | Benagalvón |
| S | Chuxiána |
| F | Benalmáina |
| Y | Mijas |
| V | San Roque |
| X | Manilba |
| Z | Cavayes |
| ZZ | Pechina |



Liguas Comunes de España.

| | | | | | |
|---|---|---|---|---|---|
| 1 | 1 | 3 | 1 | 2 | 3 |
| 2 | 7 | 1 | | | |

554.



C. de San Juan de los Rios

C. de San Juan de los Rios

C. de San Juan de los Rios

C. de San Juan de los Rios

C. de San Juan de los Rios

C. de San Juan de los Rios

C. de San Juan de los Rios

C. de San Juan de los Rios

C. de San Juan de los Rios

C. de San Juan de los Rios

C. de San Juan de los Rios

C. de San Juan de los Rios

C. de San Juan de los Rios

C. de San Juan de los Rios

C. de San Juan de los Rios

C. de San Juan de los Rios

C. de San Juan de los Rios

C. de San Juan de los Rios

C. de San Juan de los Rios

C. de San Juan de los Rios

C. de San Juan de los Rios

C. de San Juan de los Rios

C. de San Juan de los Rios

C. de San Juan de los Rios



1
2
3
4
5
6
7
8
9
10
11
12
13
14
15
16
17
18
19
20
21
22
23
24
25
26
27
28
29
30
31
32
33
34
35
36
37
38
39
40
41
42
43
44
45
46
47
48
49
50
51
52
53
54
55
56
57
58
59
60
61
62
63
64
65
66
67
68
69
70
71
72
73
74
75
76
77
78
79
80
81
82
83
84
85
86
87
88
89
90
91
92
93
94
95
96
97
98
99
100

F. de San Juan

F. de San Juan de los Rios

C. de San Juan

F. de San Juan de los Rios

F. de San Juan

F. de San Juan

F. de San Juan

F. de San Juan de los Rios

F. de San Juan

C. de San Juan

F. de San Juan de los Rios

F. de San Juan

F. de San Juan de los Rios

F. de San Juan

F. de San Juan de los Rios

F. de San Juan

C. de San Juan

F. de San Juan de los Rios

F. de San Juan

A. de San Juan

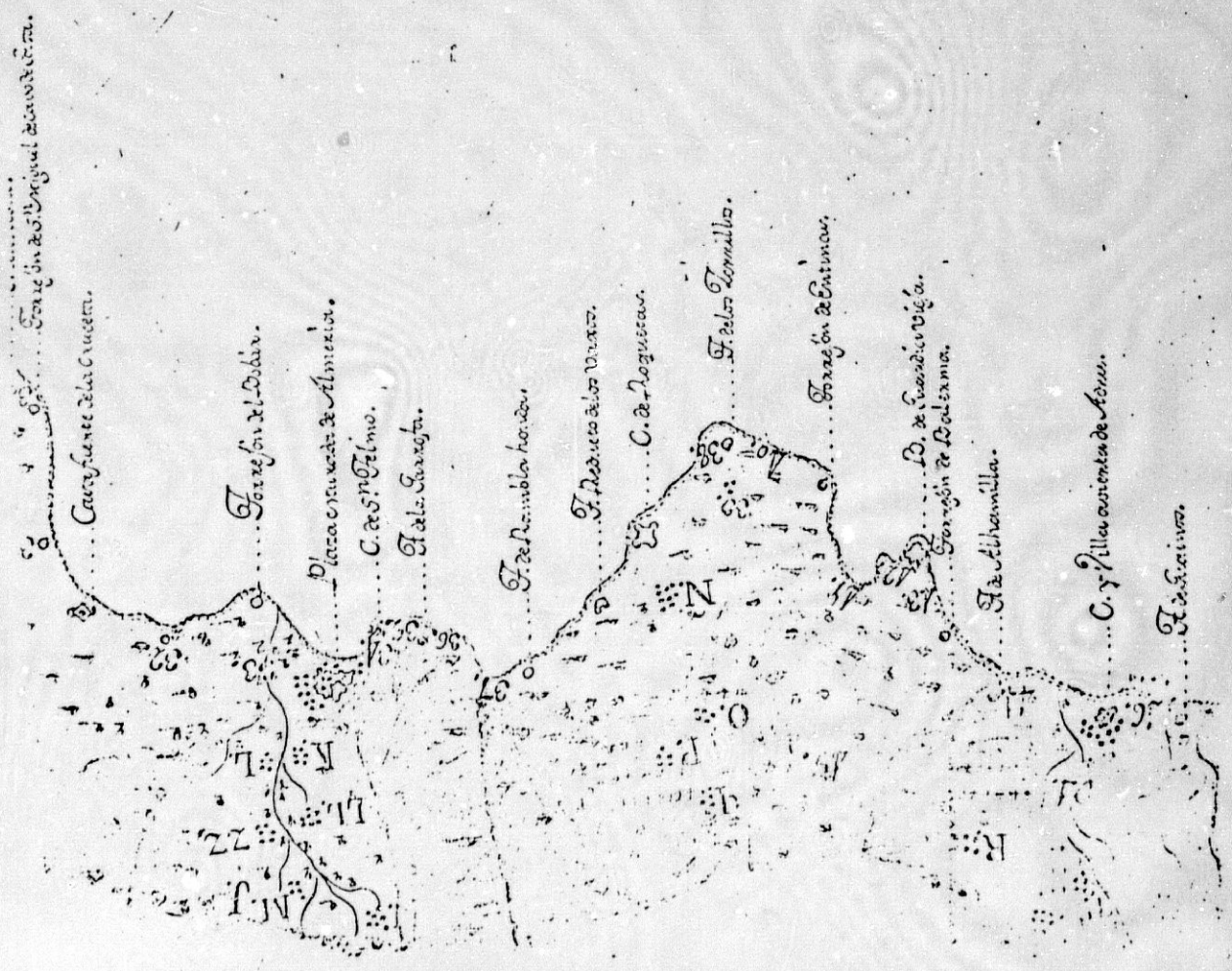
F. de San Juan de los Rios

F. de San Juan

C. de San Juan

F. de San Juan de los Rios

San Juan de los Rios



Cacayhuente de la Cruzeta.

Torreón de Dolores.

Plaza Cruzada de Almería.

C. de S. Felmo.

Isla Santa.

I. de Rumbola Honda.

I. de Nueva de los Vientos.

C. de Logueta.

I. de los Tomillos.

Torreón de Entinas.

D. de San Andrés.

Torreón de Bolsona.

I. de Villanilla.

C. y Villa orientales de Acahu.

I. de Acahu.

APENDICE 38.

A.G.S.

Dirección General de Rentas

Legajo 2.046.

Folios: 1-12. V.

" Provincia de Granada. Estado del número de individuos que existen en esta provincia con distinción de partidos y sus pueblos y de la clase a que cada uno corresponde, según resulta de las respuestas generales, memoriales y libros originales formados para el establecimiento de la única contribución." Granada, 18 de marzo de 1.760. Firmado.- Bar(tolo)mé de Rozas y Yangües. Rubricado.e Ignacio Fer(nande)z Dotor. Rubricado.

D. G. R. Leg. 2046 4

Provincia de Granada



Estados de el numero de Indivíduos que existen en esta Provincia con distincion de partidos, y Pueblos, y de la clase a que cada uno corresponde, segun insula de las Respuestas Generales, Memoriales, y Libros Originales formados para el establecimiento de la única Contribucion.

| Partido de Granada, su Lega. y Tierra. | Vecinos viles | | Do. Jornaleros | | Tobias de Solemnidad | | Habitantes | | Viudas pobreras, sus estado sus cargas | Total | Ecos res. |
|--|---------------|---------|----------------|---------|----------------------|---------|------------|---------|--|--------|-----------|
| | Tobias | Veceros | Tobias | Veceros | Tobias | Veceros | Tobias | Veceros | | | |
| Ciudad de Granada | 0151 | 20123 | 0 | 10132 | 0 | 0602 | 0001 | 0076 | 10757 | 130221 | 0130 |
| Villa de Gaoia la grande | 0 | 0192 | 0 | 0268 | 0 | 0040 | 0 | 0 | 0067 | 0567 | 0002 |
| Sugar de Genara | 0 | 0075 | 0 | 0066 | 0 | 0065 | 0 | 0 | 0002 | 0155 | 0002 |
| Sugar de Cullar | 0 | 0038 | 0 | 0012 | 0 | 0007 | 0 | 0 | 0013 | 0167 | 0005 |
| Sugar de Stucar | 0 | 0006 | 0 | 0025 | 0 | 0001 | 0 | 0 | 0001 | 0032 | 0 |
| Sugar de Ambros | 0 | 0012 | 0 | 0016 | 0 | 0000 | 0 | 0 | 0002 | 0030 | 0001 |
| Villa de los Capitanes | 0003 | 0077 | 0 | 0074 | 0 | 0014 | 0 | 0 | 0027 | 0182 | 0001 |
| Sugar de Alorachil | 0001 | 0101 | 0 | 0037 | 0 | 0010 | 0 | 0 | 0012 | 0168 | 0002 |
| Sugar de Stutos Casan | 0 | 0012 | 0 | 0031 | 0 | 0007 | 0 | 0 | 0001 | 0087 | 0001 |
| Sugar de Casiar | 0 | 0020 | 0 | 0003 | 0 | 0001 | 0 | 0 | 0006 | 0057 | 0001 |
| Sugar de Chuzand | 0 | 0065 | 0 | 0102 | 0 | 0005 | 0 | 0 | 0022 | 0261 | 0003 |
| Sugar de Almilla | 0002 | 0062 | 0 | 0065 | 0 | 0013 | 0 | 0 | 0012 | 0191 | 0001 |

| | Derridos útiles | | No. Derridos | | Pobres de Solm. | | Estadimarios | | Viviendas pobres que no est. | Total | Eccos Secular |
|--|-----------------|--------|--------------|--------|-----------------|--------|--------------|--------|------------------------------|-------|---------------|
| | Teobles | Peches | Teobles | Peches | Teobles | Peches | Teobles | Peches | | | |
| ugar de Julianas la alta. | -0.00 | 0.028 | -0.00 | 0.050 | -0.00 | -0.00 | -0.00 | -0.00 | 0.007 | 0.082 | 0.002 |
| ugar de Julianas la baxa. | -0.00 | 0.013 | -0.00 | 0.035 | -0.00 | -0.00 | -0.00 | -0.00 | 0.003 | 0.054 | 0.004 |
| ugar de Pecos de Yamasa. | -0.00 | 0.025 | -0.00 | 0.024 | -0.00 | 0.001 | -0.00 | -0.00 | 0.005 | 0.055 | 0.004 |
| ugar de Lejigos. | -0.00 | 0.014 | -0.00 | 0.057 | -0.00 | 0.002 | -0.00 | -0.00 | 0.012 | 0.085 | 0.000 |
| Villa de Duraz. | -0.00 | 0.113 | -0.00 | 0.141 | -0.00 | 0.14 | -0.00 | -0.00 | 0.022 | 0.220 | 0.005 |
| ugar de Copollos. | -0.00 | 0.142 | -0.00 | 0.143 | -0.00 | 0.005 | -0.00 | -0.00 | 0.015 | 0.282 | 0.001 |
| ugar de Pueblovar. | -0.00 | 0.020 | -0.00 | 0.030 | -0.00 | 0.001 | -0.00 | -0.00 | 0.002 | 0.074 | 0.003 |
| ugar de Duraz. | -0.00 | 0.018 | -0.00 | 0.021 | -0.00 | -0.00 | -0.00 | -0.00 | 0.002 | 0.144 | 0.000 |
| ugar de Luntar. | -0.00 | 0.126 | -0.00 | 0.060 | -0.00 | 0.002 | -0.00 | -0.00 | 0.006 | 0.274 | 0.003 |
| El Real Sitio Vto de Roma. | -0.00 | 0.117 | -0.00 | 0.001 | -0.00 | 0.001 | -0.00 | -0.00 | 0.001 | 0.220 | 0.000 |
| <p>Part. del Temple y gen. de Cafayona</p> | | | | | | | | | | | |
| Cortijo de el Lau. | -0.00 | 0.006 | -0.00 | 0.004 | -0.00 | -0.00 | -0.00 | -0.00 | 0.000 | 0.010 | 0.000 |
| Cortijo de Encinar. | -0.00 | 0.058 | -0.00 | 0.035 | -0.00 | -0.00 | -0.00 | -0.00 | 0.005 | 0.238 | 0.001 |
| Cortijos de Sta. Catalina y Alboyan. | -0.00 | 0.004 | -0.00 | 0.000 | -0.00 | 0.002 | -0.00 | -0.00 | 0.000 | 0.006 | 0.000 |
| Cortijo de Neula. | -0.00 | 0.014 | -0.00 | 0.008 | -0.00 | 0.004 | -0.00 | -0.00 | 0.004 | 0.024 | 0.004 |
| Cortijos de Horniles. | -0.00 | 0.002 | -0.00 | 0.004 | -0.00 | -0.00 | -0.00 | -0.00 | 0.001 | 0.014 | 0.000 |

| | 12 ^{os} Viriles | | 2 ^{os} Jornal ^{es} | | Pebreros de cobro | | Habitantes | | 12 ^{os} Pobres cuos est ^{os} no ay ^{en} | Total | Ecc ^{os} Secular ^{es} |
|---|--------------------------|----------|--------------------------------------|----------|-------------------|----------|------------|----------|--|-------|--|
| | Pebreros | Pebreros | Pebreros | Pebreros | Pebreros | Pebreros | Pebreros | Pebreros | | | |
| Cortijo de Chauchina | -0 | -0.62 | 0 | -0.15 | 0 | -0.03 | 0 | -0.04 | -0.11 | -0.02 | |
| Cortijos y Ventas de Huilma | -0 | -0.24 | 0 | -0.34 | 0 | -0.03 | 0 | -0.03 | -0.58 | -0.04 | |
| Cortijos de Romilla y la Paz | -0 | -0.15 | 0 | -0.18 | 0 | 0 | 0 | -0.03 | -0.28 | 0 | |
| Cortijos de la Jurisdicción del R. Soto | -0 | -0.07 | 0 | -0.02 | 0 | 0 | 0 | 0 | -0.02 | 0 | |
| Cortijo de Chimeneas | -0 | -0.19 | 0 | -0.27 | 0 | -0.04 | 0 | -0.02 | -0.79 | 0 | |
| Cortijo de Toron | -0 | -0.16 | 0 | -0.12 | 0 | 0 | 0 | 0 | -0.28 | 0 | |
| Cortijo de Tiquela | -0 | -0.16 | 0 | -0.05 | 0 | 0 | 0 | 0 | -0.21 | 0 | |
| Cortijos de Taya y Tambullar | -0 | -0.06 | 0 | -0.01 | 0 | 0 | 0 | 0 | -0.08 | 0 | |
| Cortijo de Villanor | -0 | -0.05 | 0 | 0 | 0 | 0 | 0 | 0 | -0.05 | 0 | |
| Cortijo de Ochichar | -0 | -0.03 | 0 | 0 | 0 | 0 | 0 | 0 | -0.03 | 0 | |
| Cortijo de Sachary y las Pezras | -0 | -0.10 | 0 | -0.38 | 0 | -0.02 | 0 | 0 | -0.03 | 0 | |
| Cortija de Laramara y las Cruzas | -0 | -0.06 | 0 | -0.04 | 0 | 0 | 0 | 0 | -0.07 | 0 | |
| Cortijo de la Moraleda | -0 | -0.11 | 0 | -0.02 | 0 | 0 | 0 | 0 | -0.13 | 0 | |
| Cortijos de el General de Zapayona | -0 | -0.14 | 0 | -0.29 | 0 | 0 | 0 | 0 | -0.17 | 0 | |
| Partido de las Villas | | | | | | | | | | | |
| Villa de Tomalva | -0 | -0.26 | 0 | -0.23 | 0 | 0 | 0 | -0.08 | -0.51 | -0.04 | |

| | Vecinos útiles | | St. Jernalen | | Vecinos de Solera | | Ehabitantes | | Vecinos pobres, cuis est. no confes. | Total | Ecc. les |
|-------------------------------------|----------------|---------|--------------|---------|-------------------|---------|-------------|---------|---|-------|----------|
| | Vecinos | Veceros | Vecinos | Veceros | Vecinos | Veceros | Vecinos | Veceros | | | |
| Villa del Cabaxaren a | 0 | 0012 | 0 | 0006 | 0 | 0 | 0 | 0 | 0 | 0018 | 0 |
| Villa de los Taurillos | 0 | 0018 | 0 | 0003 | 0 | 0 | 0 | 0 | 0002 | 0023 | 0 |
| Villa de Casdela | 0 | 0050 | 0 | 0073 | 0 | 0008 | 0 | 0 | 0014 | 0112 | 0004 |
| Villa de Campotomar | 0 | 0012 | 0 | 0016 | 0 | 0 | 0 | 0 | 0002 | 0030 | 0004 |
| Villa de Mochin | 0 | 0162 | 0 | 0160 | 0 | 0006 | 0 | 0 | 0013 | 0311 | 0002 |
| Villa de Montecázar | 0 | 0178 | 0 | 0017 | 0 | 0012 | 0 | 0 | 0021 | 0258 | 0001 |
| Villa de Colomera | 0 | 0156 | 0 | 0114 | 0 | 0010 | 0 | 0 | 0030 | 0310 | 0005 |
| Villa de Guadaaztuna | 0 | 0140 | 0 | 0045 | 0 | 0002 | 0 | 0 | 0011 | 0162 | 0002 |
| Villa de Solera | 0 | 0032 | 0 | 0013 | 0 | 0 | 0 | 0 | 0001 | 0053 | 0001 |
| Villa de Sornallos | 0004 | 0121 | 0 | 0146 | 0 | 0012 | 0 | 0 | 0026 | 0302 | 0006 |
| Villa de Fozada | 0 | 0005 | 0 | 0 | 0 | 0 | 0 | 0 | 0 | 0005 | 0 |
| Villa de Puerto Lope | 0 | 0008 | 0 | 0008 | 0 | 0 | 0 | 0 | 0004 | 0012 | 0 |
| Villa de Monipus | 0 | 0512 | 0 | 0173 | 0 | 0012 | 0 | 0 | 0116 | 0127 | 0018 |
| Villa de Zilbara | 0002 | 0502 | 0 | 0571 | 0 | 0021 | 0 | 0 | 0078 | 10181 | 0011 |
| <p>Part. de el Valle de Securin</p> | | | | | | | | | | | |
| Sugar de Tablate | 0 | 0010 | 0 | 0007 | 0 | 0 | 0 | 0 | 0004 | 0019 | 0001 |
| Sugar de Murchas | 0 | 0021 | 0 | 0052 | 0 | 0002 | 0 | 0 | 0002 | 0062 | 0 |

| | Dez. vñiles | | St. Jernales | | Fobres de Solera | | Habimantes | | Vinas bobres | | Total | Coo. Securi |
|--------------------------------|-------------|--------|--------------|--------|------------------|--------|------------|--------|--------------|--------|-------|-------------|
| | Thobles | Techev | Thobles | Techev | Thobles | Techev | Thobles | Techev | no orga | estad | | |
| Lugar de Melagos | -0 | -0.57 | -0 | -0.47 | -0 | -0.06 | -0 | -0.001 | -0.001 | -0.11 | -0.06 | -0.06 |
| Lugar de Ternar | -0 | -0.63 | -0 | -0.62 | -0 | -0.02 | -0 | -0.007 | -0.007 | -0.154 | -0.01 | -0.01 |
| Villa del Tadol | -0.06 | -0.97 | -0 | -0.124 | -0 | -0.12 | -0 | -0.16 | -0.16 | -0.252 | -0.03 | -0.03 |
| Lugar de Rastabal | -0 | -0.21 | -0 | -0.17 | -0 | -0.03 | -0 | -0.02 | -0.02 | -0.153 | -0.03 | -0.03 |
| Lugar de Saleres | -0 | -0.8 | -0 | -0.31 | -0 | -0.01 | -0 | -0.006 | -0.006 | -0.118 | -0 | -0 |
| Lugar de Treguan | -0 | -0.21 | -0 | -0.13 | -0 | -0.01 | -0 | -0.002 | -0.002 | -0.13 | -0.01 | -0.01 |
| Lugares de Chite y Talaxa | -0.01 | -0.71 | -0 | -0.6 | -0 | -0.01 | -0 | -0.003 | -0.003 | -0.14 | -0.01 | -0.01 |
| Lugar de Menaurar | -0 | -0.35 | -0 | -0.6 | -0 | -0.01 | -0 | -0.002 | -0.002 | -0.13 | -0.01 | -0.01 |
| Lugar de Conchar | -0.01 | -0.28 | -0 | -0.35 | -0 | -0.01 | -0 | -0.004 | -0.004 | -0.14 | -0.01 | -0.01 |
| Lugar de Sanlaxan | -0.01 | -0.28 | -0 | -0.51 | -0 | -0.01 | -0 | -0.002 | -0.002 | -0.12 | -0.01 | -0.01 |
| Villa de Hila amena de Casujar | -0.01 | -0.16 | -0 | -0.166 | -0 | -0.07 | -0 | -0.012 | -0.012 | -0.085 | -0.01 | -0.01 |
| Lugar de Albuñuelas | -0 | -0.167 | -0 | -0.52 | -0 | -0.02 | -0 | -0.004 | -0.004 | -0.396 | -0.01 | -0.01 |
| Lugar de Sbor | -0 | -0.26 | -0 | -0.161 | -0 | -0.01 | -0 | -0.001 | -0.001 | -0.33 | -0.02 | -0.02 |
| Lugar de Figuelas | -0.02 | -0.112 | -0 | -0.28 | -0 | -0.03 | -0 | -0.014 | -0.014 | -0.29 | -0 | -0 |
| Lugar de Jimas | -0.01 | -0.165 | -0 | -0.71 | -0 | -0.03 | -0 | -0.016 | -0.016 | -0.48 | -0 | -0 |
| Lugar de Durcal | -0 | -0.13 | -0 | -0.8 | -0 | -0.03 | -0 | -0.007 | -0.007 | -0.258 | -0.03 | -0.03 |
| Part. del Estado de Oraxia | -0 | -0.161 | -0 | -0.33 | -0 | -0.17 | -0 | -0.2 | -0.2 | -0.213 | -0.03 | -0.03 |
| Villa de Oraxia | -0 | -0.161 | -0 | -0.33 | -0 | -0.17 | -0 | -0.2 | -0.2 | -0.213 | -0.03 | -0.03 |

| C. 15 | C. 16 | C. 17 | Verduras | | Carnes | | Pobres de Solm. | | Habitanes | | Univas pobres cuo ent. na corpa | Total | C. Secul. |
|---|----------|----------|-------------------|-------------------|-------------------|-------------------|-------------------|-------------------|-----------|-------|--|-------|--------------|
| | | | Proble techer. | Proble techer. | Proble techer. | Proble techer. | Proble techer. | Proble techer. | | | | | |
| 6 | | | 0.004 | 0.024 | 0 | 0.002 | 0.003 | 0 | 0.004 | 0.004 | 0.004 | 0.038 | 0 |
| 4 | | | 0 | 0.052 | 0 | 0.021 | 0 | 0 | 0.004 | 0.004 | 0.004 | 0.074 | 0.002 |
| 3 | | | 0 | 0.018 | 0 | 0.013 | 0.004 | 0 | 0.004 | 0.004 | 0.004 | 0.026 | 0.003 |
| 3 | | | 0 | 0.060 | 0 | 0.056 | 0 | 0.002 | 0.002 | 0.002 | 0.002 | 0.118 | 0.004 |
| 4 | | | 0 | 0.010 | 0 | 0.031 | 0 | 0 | 0.002 | 0.002 | 0.002 | 0.043 | 0.004 |
| 4 | | | 0 | 0.076 | 0 | 0.069 | 0.001 | 0 | 0.002 | 0.002 | 0.002 | 0.153 | 0.002 |
| 4 | | | 0.004 | 0.168 | 0 | 0.068 | 0.012 | 0.004 | 0.021 | 0.021 | 0.021 | 0.271 | 0.008 |
| 4 | | | 0 | 0.038 | 0 | 0.021 | 0.004 | 0 | 0.016 | 0.016 | 0.016 | 0.036 | 0.003 |
| 4 | | | 0.004 | 0.163 | 0 | 0.152 | 0.003 | 0.004 | 0.013 | 0.013 | 0.013 | 0.362 | 0.004 |
| 2 | | | 0 | 0.013 | 0 | 0.024 | 0 | 0 | 0.006 | 0.006 | 0.006 | 0.103 | 0.004 |
| 4 | | | 0 | 0.012 | 0 | 0.010 | 0.001 | 0 | 0.002 | 0.002 | 0.002 | 0.033 | 0.004 |
| 3 | | | 0 | 0.037 | 0 | 0.024 | 0.001 | 0 | 0.002 | 0.002 | 0.002 | 0.064 | 0 |
| 3 | | | 0 | 0.062 | 0 | 0.078 | 0.004 | 0 | 0.004 | 0.004 | 0.004 | 0.152 | 0.004 |
| 2 | | | 0 | 0.036 | 0 | 0.035 | 0.004 | 0 | 0.002 | 0.002 | 0.002 | 0.074 | 0 |
| 3 | | | 0 | 0.113 | 0 | 0.090 | 0.003 | 0 | 0.006 | 0.006 | 0.006 | 0.212 | 0.002 |
| <p>P Partido de las Abunarras</p> | | | | | | | | | | | | | |
| | | | 0.003 | 0.178 | 0 | 0.137 | 0.010 | 0 | 0.027 | 0.027 | 0.027 | 0.395 | 0.012 |
| | | | 0 | 0.003 | 0 | 0.071 | 0.012 | 0 | 0.028 | 0.028 | 0.028 | 0.214 | 0.008 |

| | D ^{os} Chile | | D ^o Jornal | | Dobras de Elem ^o | | Habitantes | | Viúvas fubras qu ^o est. no cony ^u | Total D ^{os} | E ^{os} D ^{os} |
|-----------------------------|-----------------------|--------------------|-----------------------|--------------------|-----------------------------|--------------------|--------------------|--------------------|--|--------------------------|------------------------------------|
| | Tabl ^{os} | Reche ^o | Tabl ^{os} | Reche ^o | Tabl ^{os} | Reche ^o | Tabl ^{os} | Reche ^o | | | |
| Lugar del Presidio | 0.003 | 0.059 | 0 | 0.016 | 0 | 0.006 | 0 | 0.002 | 0.092 | 0.002 | |
| Villa de Pucar | 0.007 | 0.0386 | 0 | 0.122 | 0 | 0.005 | 0 | 0.024 | 0.091 | 0.021 | |
| Lugar de Mecina de Alhara | 0 | 0.039 | 0 | 0.001 | 0 | 0.001 | 0 | 0.002 | 0.046 | 0 | |
| Villa de Dalbas | 0.003 | 0.0578 | 0 | 0.022 | 0 | 0.061 | 0 | 0.117 | 0.194 | 0.12 | |
| Lugar de Cherrin | 0 | 0.051 | 0 | 0.036 | 0 | 0 | 0 | 0.002 | 0.032 | 0.001 | |
| Lugar de Darca | 0 | 0.033 | 0 | 0.028 | 0 | 0.003 | 0 | 0.002 | 0.076 | 0 | |
| Lugar de Penñan | 0 | 0.031 | 0 | 0.026 | 0 | 0 | 0 | 0.012 | 0.058 | 0.001 | |
| Lugar de Guacurmeno | 0 | 0.016 | 0 | 0.051 | 0 | 0 | 0 | 0.003 | 0.097 | 0 | |
| Villa de Beana | 0.042 | 0.055 | 0 | 0.229 | 0 | 0.007 | 0 | 0.011 | 0.310 | 0.004 | |
| Lugar de Huata | 0 | 0.163 | 0 | 0.124 | 0 | 0.092 | 0 | 0.08 | 0.329 | 0.24 | |
| Lugar de Utema de Guernuan | 0 | 0.03 | 0 | 0.082 | 0 | 0.005 | 0 | 0.011 | 0.210 | 0.004 | |
| Lugar de Tuazon | 0.01 | 0.063 | 0 | 0.011 | 0 | 0.011 | 0 | 0.016 | 0.062 | 0.003 | |
| Lugar de Caroles | 0 | 0.223 | 0 | 0.179 | 0 | 0 | 0 | 0.001 | 0.102 | 0.002 | |
| Lugar de Staada | 0 | 0.122 | 0 | 0.036 | 0 | 0.001 | 0 | 0.006 | 0.112 | 0.006 | |
| Lugar de Amocita | 0.001 | 0.075 | 0 | 0.028 | 0 | 0 | 0 | 0.004 | 0.163 | 0 | |
| Lugar de Amocianay y Sebuan | 0 | 0.067 | 0 | 0.05 | 0 | 0.001 | 0 | 0.004 | 0.110 | 0.001 | |
| Villa de Tara | 0 | 0.031 | 0 | 0.01 | 0 | 0.001 | 0 | 0.001 | 0.119 | 0.001 | |
| Villa de Cubiles | 0.015 | 0.0354 | 0 | 0.238 | 0 | 0.013 | 0 | 0.002 | 0.147 | 0.002 | |
| Lugar de Tenis | 0 | 0.062 | 0 | 0.10 | 0 | 0.002 | 0 | 0.036 | 0.173 | 0.008 | |
| Lugar de Tinjan y abobian | 0 | 0.063 | 0 | 0.08 | 0 | 0.001 | 0 | 0.002 | 0.106 | 0.004 | |
| | 0.089 | 0 | 0.016 | 0 | 0.001 | 0 | 0 | 0.012 | 0.002 | 0.002 | |

| | Dz. útiles. | | Dz. Jornal. | | Dobos de jorn. | | Habitanter | | Pusar pobus cuius est ma cingfa | Total | Ecc. Seculr |
|------------------------------------|-------------|--------|-------------|--------|----------------|--------|------------|--------|---------------------------------|-------|-------------|
| | Uobles | Pecher | Uobles | Pecher | Uobles | Pecher | Uobles | Pecher | | | |
| es de Gualechos y Colucari. | | | | | | | | | | | |
| Villa de Velez de Bermudez. | 0.007 | 0.173 | 0. | 0.079 | 0. | 0.002 | 0. | 0. | 0.100 | 0.265 | 0.003 |
| ugar de Jaturra. | 0. | 0.118 | 0. | 0.078 | 0. | 0.005 | 0. | 0.100 | 0.271 | 0.002 | |
| Parido de Almuniñegar. | | | | | | | | | | | |
| Cuicas de Almuniñegar. | | | | | | | | | | | |
| Villa de Casulas. | 0.007 | 0.327 | 0. | 0.225 | 0. | 0. | 0. | 0.103 | 0.612 | 0.021 | |
| ugar de dentegi. | 0. | 0.003 | 0. | 0.003 | 0. | 0. | 0. | 0. | 0.006 | 0. | |
| ugar de Oibar. | 0. | 0.111 | 0. | 0.15 | 0. | 0. | 0. | 0. | 0.59 | 0. | |
| ugar de Ica. | 0. | 0.39 | 0. | 0.67 | 0. | 0.001 | 0. | 0. | 0.107 | 0. | |
| ugar de Itrabo. | 0. | 0.25 | 0. | 0.10 | 0. | 0. | 0. | 0. | 0.65 | 0.001 | |
| Parido de Caloberna. | | | | | | | | | | | |
| Villa de Caloberna. | | | | | | | | | | | |
| ugar de Molizar. | 0.001 | 0.117 | 0. | 0.121 | 0. | 0.15 | 0. | 0.32 | 0.312 | 0.005 | |
| ugar de Puasar alto. | 0. | 0.87 | 0. | 0.33 | 0. | 0.10 | 0. | 0.26 | 0.256 | 0.002 | |
| ugar de Puasar fonda. | 0. | 0.36 | 0. | 0.32 | 0. | 0.001 | 0. | 0.003 | 0.75 | 0.001 | |
| Villa de Puasar Jaraguit. | 0. | 0.81 | 0. | 0.12 | 0. | 0. | 0. | 0.003 | 0.188 | 0. | |
| ugar de Sobres. | 0. | 0.67 | 0. | 0.53 | 0. | 0.001 | 0. | 0.007 | 0.122 | 0.001 | |
| | 0. | 0.62 | 0. | 0.33 | 0. | 0.007 | 0. | 0.27 | 0.183 | 0.002 | |

| Partido de San Matapan. | Vec. viles... | | No. Jornal's | | Pobres de Gen. | | Estabitarantes | | Veces pobres de casis est. | Total | Ecc. Secul's |
|----------------------------------|---------------|---------|--------------|---------|----------------|---------|----------------|---------|----------------------------|--------|--------------|
| | Veces | Peches. | Veces | Peches. | Veces | Peches. | Veces | Peches. | | | |
| Ciudad de Velaz. | 0.38 | 40381. | 0. | 0451. | 0. | 0.33. | 0.002. | 0. | 0423. | 20334. | 0.04. |
| Puebla de Atlixanate. | 0. | 0425. | 0. | 0226. | 0. | 0.34. | 0. | 0. | 0.20. | 2125. | 0.06. |
| Villa de Atlixan. | 0. | 0413. | 0. | 0.20. | 0. | 0.002. | 0. | 0. | 0.005. | 0570. | 0.001. |
| Villa de Zanate. | 0. | 0415. | 0. | 0.30. | 0. | 0.005. | 0. | 0. | 0.001. | 0.84. | 0.001. |
| Villa de Sayalonga. | 0.04. | 0.36. | 0. | 0.55. | 0. | 0. | 0. | 0. | 0. | 0.22. | 0.02. |
| Villa de Carrillas de Albasa. | 0. | 067. | 0. | 0.77. | 0. | 0.002. | 0. | 0. | 0.18. | 0264. | 0.002. |
| Villa de Cozumbela. | 0. | 044. | 0. | 0.12. | 0. | 0. | 0. | 0. | 0. | 0.29. | 0.001. |
| Villa de Temamocarra. | 0. | 0444. | 0. | 0464. | 0. | 0. | 0. | 0. | 0.16. | 0324. | 0.001. |
| Villa de Xaman. | 0. | 0404. | 0. | 0.87. | 0. | 0.002. | 0. | 0. | 0.11. | 0204. | 0.002. |
| Villa de Combeta. | 0.001. | 0460. | 0. | 0.85. | 0. | 0.005. | 0. | 0. | 0.12. | 0263. | 0.002. |
| Villa de Daimalos. | 0. | 0.52. | 0. | 0.31. | 0. | 0. | 0. | 0. | 0.001. | 0.84. | 0. |
| Puebla de la Vinuela. | 0. | 0.12. | 0. | 0.40. | 0. | 0.001. | 0. | 0. | 0. | 0.30. | 0.001. |
| Puebla de Alcauzin. | 0. | 0.60. | 0. | 0.74. | 0. | 0.002. | 0. | 0. | 0.11. | 0447. | 0.002. |
| Villa de Tzucilana. | 0. | 0468. | 0. | 0423. | 0. | 0.003. | 0. | 0. | 0.14. | 0308. | 0.003. |
| Puebla de Texaca. | 0.003. | 0254. | 0. | 0474. | 0. | 0.005. | 0. | 0. | 0.28. | 0464. | 0.005. |
| Villa de Algarabo. | 0.001. | 0402. | 0. | 0.10. | 0. | 0.002. | 0. | 0. | 0.07. | 0213. | 0.001. |
| Puebla de Moas. | 0. | 0.002. | 0. | 0.12. | 0. | 0. | 0. | 0. | 0. | 0.21. | 0. |
| Villa de Salazar. | 0. | 0.22. | 0. | 0.15. | 0. | 0.002. | 0. | 0. | 0.10. | 0170. | 0.001. |
| Villa de Carrillas de Xeziturno. | 0. | 0237. | 0. | 0428. | 0. | 0.005. | 0.001. | 0. | 0.18. | 0382. | 0.002. |

| | Vec. viles. | | 2 ^o Jornal ¹⁷ | | D ^o de Sum ^o | | Estabizantes. | | Veces Secas ¹⁵ | | |
|--------------------------------|-------------|--------|-------------------------------------|--------|------------------------------------|--------|---------------|--------|------------------------------|--------|-------|
| | Poblos | Veces. | Poblos | Veces. | Poblos | Veces. | Poblos | Veces. | | | |
| Villa de Lorca. | 0004. | 0335 | 0 | 0239 | 0 | 015 | 0 | 0 | 020. | 0610. | 0002. |
| Castilla, y Torre del Mar. | 0004. | 0061 | 0 | 0055 | 0 | 0 | 0 | 0 | 0006. | 0081. | 0001. |
| Villa de Comares. | 0 | 0162 | 0 | 0122 | 0 | 0008. | 0 | 0 | 0024. | 0213. | 0006. |
| Viebla de Afanadoros. | 0 | 0019 | 0 | 0023 | 0 | 0 | 0 | 0 | 0002. | 0050. | 0 |
| Parroq. de Malaga. | | | | | | | | | | | |
| Ciudad de Malaga. | 0102. | 70698 | 0 | 2253 | 0 | 0182 | 0008. | 014. | 0565. | 20826. | 0204. |
| Lugar de Alhaurin de la Torre. | 0 | 0251 | 0 | 0178 | 0 | 0019 | 0 | 0 | 0025. | 0280. | 0005. |
| Lugar de Churruana. | 0 | 0106 | 0 | 0075 | 0 | 0003 | 0 | 0 | 0002. | 0233. | 0003. |
| Lugar de la Vizana. | 0 | 0092 | 0 | 0097 | 0 | 0004. | 0 | 0 | 0 | 0150. | 0004. |
| Villa de Benamadena. | 0 | 0082 | 0 | 0032 | 0 | 0002 | 0 | 0 | 0014. | 0130. | 0001. |
| Lugar de Machavilla. | 0 | 0038 | 0 | 0035 | 0 | 0 | 0 | 0 | 0002. | 0075. | 0004. |
| Lugar de Benagu. | 0 | 0012 | 0 | 0050 | 0 | 0001 | 0 | 0 | 0004. | 0085. | 0 |
| Lugar de Alchireno. | 0 | 0031 | 0 | 0070 | 0 | 0004. | 0 | 0 | 0006. | 0130. | 0002. |
| Villa de Alcazar. | 0004. | 0291 | 0 | 0250 | 0 | 0015. | 0 | 0 | 0037. | 0182. | 0014. |
| Villa de Almacor. | 0 | 0115 | 0 | 0176 | 0 | 0006. | 0 | 0 | 0019. | 0216. | 0002. |
| Villa de Sedella. | 0 | 0165 | 0 | 0093 | 0 | 0008. | 0 | 0 | 0018. | 0284. | 0004. |
| Villa de Benamagosa. | 0 | 0175 | 0 | 0111 | 0 | 0010. | 0 | 0 | 0011. | 0213. | 0003. |
| Villa de Hozama. | 0 | 0160 | 0 | 0192 | 0 | 0002. | 0 | 0 | 0024. | 0286. | 0011. |
| Villa de Casaraboneta. | 0 | 0218 | 0 | 0228 | 0 | 0019. | 0 | 0 | 0033. | 0295. | 0021. |

| | Vec. vitales. | Vec. de Varriables | Pobras de fovern. | Chabitantes. | Vec. de pobres que est. por conyuga | Vec. Total | Vec. Secul. tes | | |
|--------------------------------|---------------|--------------------|-------------------|--------------|-------------------------------------|------------|-----------------|---------|---------|
| Lugar de Altagorzin. | -0.180. | -0. | -0.130. | -0. | -0.006. | -0. | -0.008. | -0.324. | -0.002. |
| Desp. de Zamarraya. | -0. | -0. | -0. | -0. | -0. | -0. | -0. | -0. | -0. |
| Villa de Castes. | -0.282. | -0. | -0.176. | -0. | -0.014. | -0. | -0.20. | -0.292. | -0.20. |
| Villa de Casares. | -0.003. | -0. | -0.045. | -0. | -0.023. | -0.002. | -0.051. | -0.215. | -0.23. |
| Lugar de Pardeuz. | -0. | -0. | -0.083. | -0. | -0.004. | -0. | -0.007. | -0.128. | -0.003. |
| Dereasa y Casafue de Lomillas. | -0. | -0. | -0.002. | -0. | -0. | -0. | -0. | -0.14. | -0. |
| Villa de Gausin. | -0.222. | -0. | -0.285. | -0. | -0.17. | -0.004. | -0.22. | -0.583. | -0.14. |
| Villa de Alcala del Valle. | -0. | -0. | -0.115. | -0. | -0.002. | -0. | -0.12. | -0.236. | -0.005. |
| Lugar de Zamaxaba. | -0. | -0. | -0.226. | -0. | -0.002. | -0. | -0.17. | -0.338. | -0.006. |
| Villa de Estebana. | -0.002. | -0. | -0.237. | -0. | -0.033. | -0.004. | -0.37. | -0.84. | -0.21. |
| Lugar de Cantagrima. | -0. | -0. | -0.139. | -0. | -0.002. | -0. | -0.14. | -0.275. | -0.004. |
| Vec. de Sta. U. de Guadalupe. | -0.01. | -0. | -0.188. | -0. | -0.008. | -0. | -0.11. | -0.314. | -0.005. |
| Villa de Vetenil. | -0.005. | -0. | -0.214. | -0. | -0.008. | -0. | -0.11. | -0.390. | -0. |
| Villa de Alvarado. | -0. | -0. | -0.040. | -0. | -0.004. | -0. | -0. | -0.74. | -0. |
| Villa de Villaluenja. | -0. | -0. | -0.255. | -0. | -0.13. | -0. | -0.15. | -0.502. | -0.005. |
| Villa de Obraque. | -0. | -0. | -0.365. | -0. | -0.002. | -0.004. | -0.21. | -0.808. | -0.37. |
| Villa de Praxalema. | -0. | -0. | -0.274. | -0. | -0.13. | -0. | -0.07. | -0.112. | -0.10. |
| Villa de Zamacoar. | -0. | -0. | -0.277. | -0. | -0.002. | -0. | -0.14. | -0.660. | -0.19. |

| Partido de Marbella. | Voz. utiles. | | Voz. Jornal. | | Pobres de jornal | | Estabimtos | | Vozes pobres que no son fe | Total | Ecc. Secul. |
|----------------------------|--------------|--------|--------------|--------|------------------|--------|------------|--------|----------------------------|--------|----------------|
| | Tablas | rechos | Tablas | rechos | Tablas | rechos | Tablas | rechos | | | |
| Ciudad de Marbella. | 0.17 | 0670. | 0. | 0387. | 0. | 0.35. | 0.04. | 0. | 0.006 | 1946. | 0.28. |
| Lugar de Caen. | 0. | 0.87. | 0. | 0154. | 0. | 0.43. | 0. | 0. | 0.12 | 0266. | 0.03. |
| Lugar de Instan. | 0. | 049. | 0. | 0125. | 0. | 0.44. | 0. | 0. | 0.13. | 0268. | 0.04. |
| Villa de Benahavis. | 0. | 0.04. | 0. | 0.20. | 0. | 0. | 0. | 0. | 0. | 0.20. | 0.04. |
| Partido de Guadix. | | | | | | | | | | | |
| Ciudad de Guadix. | 0.23. | 19186. | 0. | 0157. | 0. | 0.45. | 0.02. | 0. | 0.22. | 19735. | 0.65. |
| Villa de Gor. | 0. | 0121. | 0. | 046. | 0. | 0.17. | 0. | 0. | 0.12. | 0286. | 0.04. |
| Cortijo de Santa. | 0. | 0.13. | 0. | 0.12. | 0. | 0.04. | 0. | 0. | 0. | 0.26. | 0.02. |
| Villa real de Guadix. | 0. | 0.51. | 0. | 0.44. | 0. | 0.04. | 0. | 0. | 0.08. | 04.4. | 0.04. |
| Villa del Marchal. | 0. | 0.23. | 0. | 0.15. | 0. | 0.04. | 0. | 0. | 0.05. | 0.53. | 0.04. |
| Lugar de Venalua. | 0. | 0.12. | 0. | 0.18. | 0.01. | 0.04. | 0. | 0. | 0.01. | 0.40. | 0.04. |
| Villa de Alburan. | 0. | 0.68. | 0. | 0.28. | 0. | 0.02. | 0. | 0. | 0.03. | 04.1. | 0.04. |
| Lugar de Tonelas. | 0. | 0.18. | 0. | 0.26. | 0. | 0.04. | 0. | 0. | 0.06. | 0.52. | 0.02. |
| Villa de Fulego. | 0. | 0.24. | 0. | 0.16. | 0. | 0.04. | 0. | 0. | 0.05. | 0.46. | 0. |
| Lugar de Daxo. | 0. | 0.24. | 0. | 0.17. | 0. | 0.05. | 0. | 0. | 0.10. | 0.56. | 0. |
| Lugar de Cagollos. | 0. | 0.06. | 0. | 0.11. | 0. | 0.02. | 0. | 0. | 0.04. | 0.53. | 0.04. |
| Villas de Cortes, y Grama. | 0. | 0.22. | 0. | 0.21. | 0. | 0.05. | 0. | 0. | 0.06. | 0.61. | 0.02. |

| | Vec. útiles. | | St. Jornal. es | | Pobres de jorn. | | Stabitanter. | | Vec. útiles pobres cuya est. no consta | Total | Vec. Secul. |
|------------------------------------|--------------|---------|----------------|---------|-----------------|---------|--------------|---------|---|--------|----------------|
| | Nobles | Pechez. | Nobles | Pechez. | Nobles | Pechez. | Nobles | Pechez. | | | |
| Villa de Calatara | -0. | -0.60 | -0. | -0.24 | -0. | -0.06 | -0. | -0.04 | -0.08 | -0.63 | -0.06 |
| Villa de Jimena | -0.18 | -0.203 | -0. | -0.31 | -0. | -0.07 | -0. | -0. | -0.25 | -0.392 | -0.008 |
| Villa de Espinana | -0. | -0.58 | -0. | -0.25 | -0. | -0. | -0. | -0. | -0.04 | -0.84 | -0.002 |
| Villa de Beas | -0. | -0.65 | -0. | -0.44 | -0. | -0.003 | -0. | -0. | -0.04 | -0.83 | -0.002 |
| Lugar de Polcar | -0. | -0.24 | -0. | -0.02 | -0. | -0. | -0. | -0. | -0. | -0.26 | -0. |
| Villa de Alcarin de Ortega | -0. | -0.48 | -0. | -0.24 | -0. | -0. | -0. | -0. | -0. | -0.42 | -0. |
| Lugar de Villa nueva de las Torres | -0. | -0.20 | -0. | -0.26 | -0. | -0. | -0. | -0. | -0. | -0.46 | -0.01 |
| Lugar de Lugros | -0. | -0.44 | -0. | -0.41 | -0. | -0.004 | -0. | -0. | -0.03 | -0.87 | -0.01 |
| Villa de Alarcia | -0. | -0.63 | -0. | -0.46 | -0. | -0.005 | -0. | -0. | -0.17 | -0.34 | -0.003 |
| Cortijo de las laboratillas | -0. | -0.009 | -0. | -0.04 | -0. | -0. | -0. | -0. | -0. | -0.10 | -0. |
| Cortijo del Gobernador | -0. | -0.40 | -0. | -0.40 | -0. | -0.002 | -0. | -0. | -0.02 | -0.24 | -0.002 |
| Villa de Terriza | -0. | -0.42 | -0. | -0.77 | -0. | -0. | -0. | -0. | -0.10 | -0.208 | -0.005 |
| Villa de Aldeire | -0. | -0.37 | -0. | -0.52 | -0. | -0.025 | -0. | -0. | -0.36 | -0.257 | -0. |
| Villa de Abuzena | -0. | -0.59 | -0. | -0.42 | -0. | -0.13 | -0. | -0. | -0.22 | -0.236 | -0.004 |
| Villa de la Jera | -0. | -0.42 | -0. | -0.23 | -0. | -0.020 | -0. | -0. | -0.22 | -0.284 | -0.006 |
| Villa de Alorosa | -0. | -0.34 | -0. | -0.43 | -0. | -0.005 | -0. | -0. | -0.05 | -0.84 | -0.004 |
| Cortijo de la Alamedilla | -0. | -0.28 | -0. | -0.16 | -0. | -0. | -0. | -0. | -0.03 | -0.47 | -0.01 |
| Cortijo de Pedro Martinez | -0. | -0.24 | -0. | -0.22 | -0. | -0.003 | -0. | -0. | -0.05 | -0.58 | -0.01 |
| Villa de Abia | -0. | -0.232 | -0. | -0.27 | -0. | -0.008 | -0. | -0. | -0.08 | -0.352 | -0.002 |

| | Vecinales | | Di. Jornal. | | Pobos de Jornal. | | Habitantes | | Veces pobos que Est. pro conf. | | Total | Dec. Secul. |
|-----|-----------|-------|-------------|-------|------------------|-------|------------|-------|--------------------------------|-------|-------|-------------|
| | Vecinales | Veces | Veces | Veces | Veces | Veces | Veces | Veces | Veces | Veces | | |
| 1 | | | | | | | | | | | | |
| 2 | | | | | | | | | | | | |
| 3 | | | | | | | | | | | | |
| 4 | | | | | | | | | | | | |
| 5 | | | | | | | | | | | | |
| 6 | | | | | | | | | | | | |
| 7 | | | | | | | | | | | | |
| 8 | | | | | | | | | | | | |
| 9 | | | | | | | | | | | | |
| 10 | | | | | | | | | | | | |
| 11 | | | | | | | | | | | | |
| 12 | | | | | | | | | | | | |
| 13 | | | | | | | | | | | | |
| 14 | | | | | | | | | | | | |
| 15 | | | | | | | | | | | | |
| 16 | | | | | | | | | | | | |
| 17 | | | | | | | | | | | | |
| 18 | | | | | | | | | | | | |
| 19 | | | | | | | | | | | | |
| 20 | | | | | | | | | | | | |
| 21 | | | | | | | | | | | | |
| 22 | | | | | | | | | | | | |
| 23 | | | | | | | | | | | | |
| 24 | | | | | | | | | | | | |
| 25 | | | | | | | | | | | | |
| 26 | | | | | | | | | | | | |
| 27 | | | | | | | | | | | | |
| 28 | | | | | | | | | | | | |
| 29 | | | | | | | | | | | | |
| 30 | | | | | | | | | | | | |
| 31 | | | | | | | | | | | | |
| 32 | | | | | | | | | | | | |
| 33 | | | | | | | | | | | | |
| 34 | | | | | | | | | | | | |
| 35 | | | | | | | | | | | | |
| 36 | | | | | | | | | | | | |
| 37 | | | | | | | | | | | | |
| 38 | | | | | | | | | | | | |
| 39 | | | | | | | | | | | | |
| 40 | | | | | | | | | | | | |
| 41 | | | | | | | | | | | | |
| 42 | | | | | | | | | | | | |
| 43 | | | | | | | | | | | | |
| 44 | | | | | | | | | | | | |
| 45 | | | | | | | | | | | | |
| 46 | | | | | | | | | | | | |
| 47 | | | | | | | | | | | | |
| 48 | | | | | | | | | | | | |
| 49 | | | | | | | | | | | | |
| 50 | | | | | | | | | | | | |
| 51 | | | | | | | | | | | | |
| 52 | | | | | | | | | | | | |
| 53 | | | | | | | | | | | | |
| 54 | | | | | | | | | | | | |
| 55 | | | | | | | | | | | | |
| 56 | | | | | | | | | | | | |
| 57 | | | | | | | | | | | | |
| 58 | | | | | | | | | | | | |
| 59 | | | | | | | | | | | | |
| 60 | | | | | | | | | | | | |
| 61 | | | | | | | | | | | | |
| 62 | | | | | | | | | | | | |
| 63 | | | | | | | | | | | | |
| 64 | | | | | | | | | | | | |
| 65 | | | | | | | | | | | | |
| 66 | | | | | | | | | | | | |
| 67 | | | | | | | | | | | | |
| 68 | | | | | | | | | | | | |
| 69 | | | | | | | | | | | | |
| 70 | | | | | | | | | | | | |
| 71 | | | | | | | | | | | | |
| 72 | | | | | | | | | | | | |
| 73 | | | | | | | | | | | | |
| 74 | | | | | | | | | | | | |
| 75 | | | | | | | | | | | | |
| 76 | | | | | | | | | | | | |
| 77 | | | | | | | | | | | | |
| 78 | | | | | | | | | | | | |
| 79 | | | | | | | | | | | | |
| 80 | | | | | | | | | | | | |
| 81 | | | | | | | | | | | | |
| 82 | | | | | | | | | | | | |
| 83 | | | | | | | | | | | | |
| 84 | | | | | | | | | | | | |
| 85 | | | | | | | | | | | | |
| 86 | | | | | | | | | | | | |
| 87 | | | | | | | | | | | | |
| 88 | | | | | | | | | | | | |
| 89 | | | | | | | | | | | | |
| 90 | | | | | | | | | | | | |
| 91 | | | | | | | | | | | | |
| 92 | | | | | | | | | | | | |
| 93 | | | | | | | | | | | | |
| 94 | | | | | | | | | | | | |
| 95 | | | | | | | | | | | | |
| 96 | | | | | | | | | | | | |
| 97 | | | | | | | | | | | | |
| 98 | | | | | | | | | | | | |
| 99 | | | | | | | | | | | | |
| 100 | | | | | | | | | | | | |

Paroquia de Paraza.

Ciudad de Paraza.
Villa de Macael.
Villa de Feila.
Lugar de Bayargue.
Villa de Alaraya.
Villa de Arnuña.
Villa de Uhaal.
Villa de Sines.
Villa de Somorzin.

| | Vecinos | | De Jornal | | Pobres de jornal | | Habitantes | | Vecinos pobres que est. no cryta | Teor | Ecos Secul's |
|---------------------|---------|-------|-----------|-------|------------------|--------|------------|-------|----------------------------------|-------|--------------|
| | Nobles | Veces | Nobles | Veces | Nobles | Veces | Nobles | Veces | | | |
| Villa de Santaloba | 0 | 0.18 | 0 | 0.50 | 0 | 0.004 | 0 | 0 | 0.004 | 0.106 | 0.001 |
| Villa de Uxaca | 0 | 0.104 | 0 | 0.17 | 0 | 0.004 | 0 | 0 | 0.002 | 0.161 | 0.004 |
| Lugar de Uritas | 0 | 0.154 | 0 | 0.40 | 0 | 0.005 | 0 | 0 | 0.018 | 0.214 | 0.005 |
| Villa de Temamauel | 0 | 0.25 | 0 | 0.83 | 0 | 0.011 | 0 | 0 | 0.001 | 0.220 | 0.003 |
| Villa de Cortes | 0 | 0.74 | 0 | 0.48 | 0 | 0.005 | 0 | 0 | 0.004 | 0.421 | 0.003 |
| Villa de Cheras | 0 | 0.11 | 0 | 0.31 | 0 | 0.003 | 0 | 0 | 0.004 | 0.82 | 0 |
| Villa de Bucar | 0.007 | 0.174 | 0 | 0.10 | 0 | 0.002 | 0 | 0 | 0.010 | 0.530 | 0.008 |
| Lugar de Bedar | 0 | 0.74 | 0 | 0.37 | 0 | 0.006 | 0 | 0 | 0.011 | 0.134 | 0.003 |
| Villa de Castro | 0 | 0.22 | 0 | 0.13 | 0 | 0.003 | 0 | 0 | 0 | 0.38 | 0 |
| Villa de Taboatas | 0 | 0.153 | 0 | 0.88 | 0 | 0.003 | 0 | 0 | 0.002 | 0.252 | 0.005 |
| Villa de Albar | 0 | 0.150 | 0 | 0.262 | 0 | 0.0025 | 0 | 0 | 0.051 | 0.788 | 0.006 |
| Villa de Luzzo | 0 | 0.96 | 0 | 0.77 | 0 | 0.005 | 0 | 0 | 0.011 | 0.189 | 0 |
| Villa de Alcuera | 0 | 0.52 | 0 | 0.28 | 0 | 0.003 | 0 | 0 | 0.004 | 0.87 | 0 |
| Lugar de Luzzo | 0 | 0.53 | 0 | 0.78 | 0 | 0.004 | 0 | 0 | 0.006 | 0.41 | 0.003 |
| Cuevas de Machena | 0.003 | 0.188 | 0 | 0.26 | 0 | 0.011 | 0 | 0 | 0.012 | 0.341 | 0.007 |
| Villa de Luzzo | 0 | 0.179 | 0 | 0.36 | 0 | 0.012 | 0 | 0 | 0.009 | 0.336 | 0.008 |
| Villa de Penyalon | 0 | 0.33 | 0 | 0.27 | 0 | 0 | 0 | 0 | 0.001 | 0.67 | 0.001 |
| Villa de las Cuevas | 0 | 0.32 | 0 | 0.270 | 0 | 0.050 | 0 | 0 | 0.63 | 103.2 | 0.015 |
| Villa de Uxaca | 0 | 0.147 | 0 | 0.150 | 0 | 0.014 | 0 | 0 | 0.14 | 0.322 | 0.011 |

| | Vec. unles. | | No. Carriales | | Pobos de Solera | | Habitantes | | Veces pro curia | Total | Veces Securis |
|--------------------------|-------------|-------|---------------|-------|-----------------|-------|------------|-------|--------------------|-------|------------------|
| | Veces | Veces | Veces | Veces | Veces | Veces | Veces | Veces | | | |
| Villa de Callar | 0003 | 0102 | 0 | 0224 | 0 | 0017 | 0001 | 0 | 0035 | 0582 | 0017 |
| Villa de Comarua | 0 | 0275 | 0 | 0227 | 0 | 0014 | 0 | 0 | 0017 | 0533 | 0011 |
| Villa de Paacua | 0 | 0126 | 0 | 0024 | 0 | 0005 | 0004 | 0 | 0006 | 0227 | 0002 |
| Villa de Venis | 0 | 0080 | 0 | 0037 | 0 | 0004 | 0 | 0 | 0014 | 0132 | 0004 |
| Villa de Oua | 0 | 0152 | 0 | 0205 | 0 | 0003 | 0 | 0 | 0010 | 0570 | 0012 |
| Villa de Albarchez | 0 | 0140 | 0 | 0024 | 0 | 0007 | 0 | 0 | 0005 | 0243 | 0006 |
| Ciudad de Moacuar | 0005 | 0251 | 0 | 0124 | 0 | 0023 | 0 | 0 | 0016 | 0222 | 0008 |
| Villa de Castilleja | 0 | 0054 | 0 | 0046 | 0 | 0006 | 0 | 0 | 0003 | 0102 | 0002 |
| Villa de Teleguic | 0 | 0042 | 0 | 0038 | 0 | 0003 | 0 | 0 | 0008 | 0021 | 0002 |
| Ciudad de Vera | 0011 | 0322 | 0 | 0284 | 0 | 0016 | 0004 | 0 | 0024 | 0338 | 0022 |
| Villa de Remitaga | 0 | 0006 | 0 | 0010 | 0 | 0 | 0 | 0 | 0004 | 0020 | 0 |
| Villa de Uelli | 0 | 0402 | 0 | 0082 | 0 | 0014 | 0 | 0 | 0013 | 0222 | 0005 |
| Villa de Ouela del Campo | 0 | 0064 | 0 | 0047 | 0 | 0007 | 0 | 0 | 0008 | 0121 | 0002 |
| Villa de Oula del Rio | 0 | 0024 | 0 | 0041 | 0 | 0002 | 0 | 0 | 0008 | 0152 | 0005 |
| Villa de Galera | 0 | 0143 | 0 | 0102 | 0 | 0005 | 0 | 0 | 0004 | 0254 | 0003 |
| Villa de Cabaar | 0 | 0072 | 0 | 0068 | 0 | 0002 | 0 | 0 | 0013 | 0162 | 0003 |
| Villa de Sucuñema | 0 | 0056 | 0 | 0027 | 0 | 0003 | 0 | 0 | 0010 | 0026 | 0002 |
| Villa de Castrib | 0001 | 0120 | 0 | 0027 | 0 | 0015 | 0 | 0 | 0012 | 0322 | 0007 |
| Villa de Huacal Oberra | 0005 | 0226 | 0 | 0284 | 0 | 0038 | 0 | 0 | 0015 | 0228 | 0022 |

| | Vec. vitiles. | | D. Carrales. | | Pobres de Jern. | | Habitantes. | | Vec. pobrares cuya est. no consta | Total | D.ºº Secu.º |
|---------------------------|---------------|---------|--------------|---------|-----------------|---------|-------------|---------|--------------------------------------|-------|-------------|
| | Tobles | Vecinos | Tobles | Vecinos | Tobles | Vecinos | Tobles | Vecinos | | | |
| Lugar de Alcorn | 0 | 0.038 | 0 | 0.016 | 0 | 0.004 | 0 | 0 | 0.003 | 0.091 | 0.001 |
| Lugar de Alvar | 0 | 0.067 | 0 | 0.054 | 0 | 0.004 | 0 | 0 | 0 | 0.122 | 0.002 |
| Villa de Gençal | 0 | 0.242 | 0 | 0.272 | 0 | 0.024 | 0 | 0 | 0.040 | 0.653 | 0.013 |
| Villa de Ovilla de Castro | 0 | 0.020 | 0 | 0.022 | 0 | 0.005 | 0 | 0 | 0.003 | 0.050 | 0.001 |
| Lugar de Instruccion | 0 | 0.061 | 0 | 0.064 | 0 | 0.001 | 0 | 0 | 0.001 | 0.127 | 0.001 |
| Lugar de Pentanigue | 0 | 0.072 | 0 | 0.089 | 0 | 0.017 | 0 | 0 | 0.007 | 0.145 | 0.001 |
| Villa de Santa Cruz | 0 | 0.011 | 0 | 0.024 | 0 | 0.004 | 0 | 0 | 0.002 | 0.068 | 0.001 |
| Lugar de Asobuz | 0 | 0.011 | 0 | 0.026 | 0 | 0.003 | 0 | 0 | 0.004 | 0.074 | 0.002 |
| Lugar de Raquel | 0 | 0.070 | 0 | 0.056 | 0 | 0.021 | 0 | 0 | 0.013 | 0.160 | 0.002 |
| Lugar de Riosa | 0 | 0.064 | 0 | 0.039 | 0 | 0.001 | 0 | 0 | 0.001 | 0.105 | 0.002 |
| Lugar de Techina | 0 | 0.145 | 0 | 0.070 | 0 | 0.002 | 0 | 0 | 0.004 | 0.224 | 0.003 |
| Lugar de Santa Ue | 0 | 0.043 | 0 | 0.017 | 0 | 0 | 0 | 0 | 0.002 | 0.062 | 0.001 |
| Lugar de Gabor | 0 | 0.149 | 0 | 0.024 | 0 | 0.004 | 0 | 0 | 0.007 | 0.254 | 0.003 |
| Lugar de Benahaduz | 0 | 0.045 | 0 | 0.036 | 0 | 0.001 | 0 | 0 | 0.004 | 0.087 | 0.001 |
| Villa de Suburn | 0 | 0.089 | 0 | 0.095 | 0 | 0.007 | 0 | 0 | 0.014 | 0.302 | 0.008 |
| Villa de Sorbas | 0 | 0.278 | 0 | 0.152 | 0 | 0.005 | 0 | 0 | 0.004 | 0.440 | 0.004 |
| Villa de Teogary Suebro | 0 | 0.268 | 0 | 0.178 | 0 | 0.002 | 0 | 0 | 0.014 | 0.467 | 0.007 |
| Villa de Tabernas | 0 | 0.374 | 0 | 0.282 | 0 | 0.006 | 0 | 0 | 0.004 | 0.662 | 0.006 |
| Lug. de Telos y Erva | 0 | 0.274 | 0 | 0.276 | 0 | 0.005 | 0 | 0 | 0.017 | 0.573 | 0.010 |

Resumen General

| Vecinos | D. Jornaleros | | D. Obreros de Solera | | Habitantes | | Vecinos pobres que están no copia | Total | Eccos Secular |
|-----------------|-----------------|-----------------|----------------------|-----------------|-----------------|-----------------|-----------------------------------|-------|---------------|
| Nobles Lecheros | Nobles Lecheros | Nobles Lecheros | Nobles Lecheros | Nobles Lecheros | Nobles Lecheros | Nobles Lecheros | | | |
| 0892 | 760673 | 0002 | 430713 | 0004 | 10433 | 0047 | 0102 | 70987 | 133085 |
| | | | | | | | | | 3045 |

Así resulta de los Documentos, que quedan relacionados, y en esta Contaduría de nuestro cargo, a que nos referimos. Granada, 18 de Marzo de 1760.

Don Juan de Torres

Don Juan de Torres

Don Juan de Torres

Don Juan de Torres

Don Juan de Torres

APENDICE 39.

B.R.A.H.

Manuscrito: 9-6.143

Folios: 1-8 y 27.

Relación de la población de las parroquias de Almería y sus ariabales según el censo de Aranda de 1.768.

(1)

Obispado de Almería.
 Corresponde de Almería en la Provincia de Almería

| Categoría | Partes para 7 años. | | medias de 7 años. | | medias desde 1643 años. | | medias desde 2340 años. | | medias desde 40450 años. | | medias desde 50 años. | | Total. | Esentos por | | | | |
|---------------|---------------------|----------|-------------------|----------|-------------------------|----------|-------------------------|----------|--------------------------|----------|-----------------------|----------|--------|-------------|--------------|----------------|----------|-----------------|
| | varos. | hembras. | varos. | hembras. | varos. | hembras. | varos. | hembras. | varos. | hembras. | varos. | hembras. | | hidalgos. | Real servid. | Real hacienda. | Cruzada. | la Inquisición. |
| 1 Solteros... | 184 | 165 | 165 | 185 | 85 | 98 | 94 | 75 | 18 | 17 | 43 | 154 | 522 | 721 | | | | |
| 2 Casados... | | | 4 | | 35 | 65 | 140 | 158 | 85 | 88 | 97 | 78 | 365 | 389 | | | | |
| 3 Total... | 184 | 165 | 169 | 185 | 120 | 163 | 174 | 233 | 103 | 135 | 140 | 222 | 887 | 1110 | | | 13 | 1 |

1 Proprietarios y Sirvientes: 1 Proprietario, que es Dignidad: 2 curas y con la relación en 1.º & 2.º de 20 1764. El sacristán y 3 colegiales amittentes: y en el 2.º de la parroquia hay 27 pastores, uno abacial, siete de gradón, y uno de tonnan. Esta parroquia está servida de la Cathedral que es Capellán del Obispo: el Cabildo en num.º de 18 Redonados: de los quales hay 20 aumentos, 13 están vividos en los 25 pastores, y quince en otros parroquias; 6 Capellanes del número en 5 pastores por haber un Redonado. 25 Capellanes.

Nota:
 60 Matriculados de Marroquíes y 3 de sirvientes de Indios e Indias.

N
 2
 3

4

Almería en la Parroquia

| | | |
|----|-------|-------|
| 6 | | |
| 7 | | |
| 8 | | |
| 9 | | |
| 10 | | |
| 11 | | |
| 12 | | |
| 13 | | |
| 14 | | |
| 15 | | |
| 16 | | |
| 17 | | |
| 18 | | |
| 19 | | |
| 20 | | |
| 21 | | |
| 22 | | |
| 23 | | |

otros Varaguini, 6 Capellanes del numero en 5 Rededores, por haber
 una Parroquia; y 25 Capellanes de numeracion en las que hay 16 Rededores.
 20 y 25 estos, seis contra inclusion en el sumo, e otros puros los
 demas son de otra figura. en Dinamo que tambien lo es a
 otros: 3 del quilo, uno de los quales es a con el quilo y 20 a otros
 y 6 a otros, siendo cinco de otros: 2 Maestros de Ceremonias,
 pueros y segund: 2 Maestros de musica y monasterio cuatro de los
 otros y 2 de otros a con el quilo: 2 Maestros de musica y 2 de
 los quiles de musica: 4 Capellanes y los demas de musica.

En convento de Rededores de la Concepcion son en el. En otros
 con los Rededores de otros de los Rededores: una Rededora
 y demas: 2 de otros de los Rededores y Rededores de los Rededores
 con nombre de Rededores y en otros.

8

En Colegio con tanto de Rededores en el que hay un Rector
 y 16 Colegiales.

de otros
 de otros
 de otros
 de otros

Obispado de Almería.
Corregim^{to} de Almería

Ciudad... de Almería
en la Provincia de

| Partidos hasta mediados de 77 años | 416 años. | | mayores desde 1643 años. | | mayores desde 25 a 40 años. | | mayores desde 40 a 50 años. | | mayores desde 50 años. | | Total. | Escudos por | | | | | | |
|------------------------------------|------------|----------|--------------------------|----------|-----------------------------|----------|-----------------------------|----------|------------------------|----------|--------|-------------|-----|-----|---|---|---|---|
| | varos nes. | hembras. | varos nes. | hembras. | varos nes. | hembras. | varos nes. | hembras. | varos nes. | hembras. | | | | | | | | |
| 1307 | 117 | 152 | 104 | 110 | 58 | 82 | 1. | 42 | 8 | 38 | 16 | 76 | 313 | 474 | 4 | 5 | 1 | |
| Solteros... | | | | | | | | | | | | | | | | | | |
| Casados... | | | | | 31 | 15 | 104 | 115 | 53 | 58 | 60 | 54 | 248 | 272 | | | | |
| Total..... | 117 | 152 | 104 | 110 | 89 | 127 | 114 | 164 | 61 | 96 | 76 | 100 | 561 | 746 | | 4 | 5 | 1 |

1 Eclesiásticos y Sirvientes
 2 Beneficiados: 1 Curia y 2 de la Real en lo de Obispo el 769: 1 de
 de Iglesia.....
 3 Curiam Asistido: 2 Acólitos y 4 asignados a menores ordenes, los 2
 Conventos de Religiosos.
 4 Religiosos de Monjas.....
 5 Religiosos: 4 de los y 6 de otros
 6 Hospicios y Casas de Ex-
 7 Comunes.....
 8 Hospicios.....
 9 Hospicios.....
 10 Hospicios.....

Otro convento de la Encarnación, Obispo es, 1^{ra} Clara compuesto de 23 Re-
 ligiosas, las de edad entre una y treinta y 2 de medio edad,
 Sr. Galdan, y un sacristán, otros de otras parroquias: Sr. Do-
 n... y Sr. Sacristán caralo

Nota
 de Almería

Obispado de Almería.

Ciudad de Almería en la Provincia de Almería

Consejo de Almería

| Parte que de | menores de 7 años | | de 7 a 16 años | | de 16 a 25 años | | de 25 a 40 años | | de 40 a 50 años | | de 50 años | | Total | Escritos por | | | | |
|--------------|-------------------|-----------|----------------|-----------|-----------------|-----------|-----------------|-----------|-----------------|-----------|------------|-----------|-------|--------------|------------|------------|---------|---------------|
| | varos ncs. | hem. ncs. | varos ncs. | hem. ncs. | varos ncs. | hem. ncs. | varos ncs. | hem. ncs. | varos ncs. | hem. ncs. | varos ncs. | hem. ncs. | | lib. Guis. | Real serv. | Real haci. | Cruzad. | la In-quisic. |
| Padro | 88 | 82 | 84 | 88 | 38 | 64 | 25 | 60 | 2 | 43 | 22 | 72 | 266 | 409 | | | | |
| Casados | | | | | 12 | 24 | 67 | 91 | 33 | 44 | 65 | 22 | 183 | 188 | | | | |
| Solteros | | | | | | | | | | | | | | | | | | |
| Total | 88 | 82 | 84 | 88 | 50 | 88 | 92 | 151 | 48 | 87 | 87 | 104 | 449 | 597 | 11 | 2 | 18 | 1 |

1. Beneficencia y Servientes: 1 Casa que en la Religión son 13 de Craxo el 1669: 1 casa de la Religión de San 12. Beneficencia y suero asignada p. los fundados de San Roque.

2. Conventos de Religiosos: No se sabe Domingo compuesto de 16 Religiosos: los 4 de Almería y los 6 de los de Monjas y sus reglas de 7 años y medio en el total de almas.

3. Conventos de Religiosos: Casa de San Sebastián con 17 Religiosos, los 13 de una casa de San Sebastián y los 4 de San Sebastián.

4. Conventos de Religiosos: Casa de San Sebastián con 17 Religiosos, los 13 de una casa de San Sebastián y los 4 de San Sebastián.

5. Conventos de Religiosos: Casa de San Sebastián con 17 Religiosos, los 13 de una casa de San Sebastián y los 4 de San Sebastián.

6. Conventos de Religiosos: Casa de San Sebastián con 17 Religiosos, los 13 de una casa de San Sebastián y los 4 de San Sebastián.

7. Conventos de Religiosos: Casa de San Sebastián con 17 Religiosos, los 13 de una casa de San Sebastián y los 4 de San Sebastián.

8. Conventos de Religiosos: Casa de San Sebastián con 17 Religiosos, los 13 de una casa de San Sebastián y los 4 de San Sebastián.

9. Conventos de Religiosos: Casa de San Sebastián con 17 Religiosos, los 13 de una casa de San Sebastián y los 4 de San Sebastián.

10. Conventos de Religiosos: Casa de San Sebastián con 17 Religiosos, los 13 de una casa de San Sebastián y los 4 de San Sebastián.

Almería
 20 de Mayo de 1769

Obispado de Almería.
Cinegim de Almería
 Ciudad de . . . de Almería examinada
 en la Provincia de

| Parr. guía de San | Parvos hasta edades de 7 años. | | mayores desde 16 a 25 años. | | mayores desde 25 a 40 años. | | mayores desde 40 a 50 años. | | mayores desde 50 años. | | Total. | Escotos por | | | | | | | | |
|-------------------|--------------------------------|----------|-----------------------------|----------|-----------------------------|----------|-----------------------------|----------|------------------------|----------|--------|-------------|----------|-----------|--------------|--------------|-----------------------|--|--|---|
| | varos. | hembras. | varos. | hembras. | varos. | hembras. | varos. | hembras. | varos. | hembras. | | varos. | hembras. | hidalgos. | Real servid. | Real hacien. | Cruzada la In- quise. | | | |
| <i>Curacion</i> | 359 | 356 | 222 | 316 | 210 | 256 | 375 | 368 | 160 | 126 | 330 | 313 | 1726 | 1732 | | | | | | |
| Solteros... | | | | | 63 | 137 | 37 | 39 | 12 | 12 | 27 | 122 | 874 | 275 | | | | | | |
| Casados... | | | | | | | | | | | | | 852 | 761 | | | | | | |
| Total... | 359 | 356 | 222 | 316 | 210 | 256 | 375 | 368 | 160 | 126 | 330 | 313 | 1726 | 1732 | | | | | | 6 |

1 Eclesiasticos y Sirvientes de Iglesia.....
 2 Conventos de Religiosos.....
 3 de Monjas.....
 4 Hospitales.....
 5 Hospicios y Casas de Ex- pios.....
 6 Juzgados.....
 7 Estudios.....
 8 Colegios.....
 9 Edificios notables.....
 10 Sanidades.....

1 beneficiarios: 2 curas que van la Relacion en 14 de Enero de 1765.
 1 vacante, y terciere vacante: 2 toruado, y 1 menor
 1 toruado y 1 viciario con destino a la Cathedral

Nota
 Et Maria
 que casou
 con
 Maria

Obispado de Almería. *Aug. de Huercal, y Nator en tiempo*
Corregim. de Almería.
 en la Provincia de

(3)

27

| Parróquia de <i>Sanct</i> | Parvulos hasta medanos de 7 años. | | Niños desde 7 a 16 años. | | Niños desde 16 a 25 años. | | Niños desde 25 a 40 años. | | Niños desde 40 a 50 años. | | Niños desde 50 años. | | Total. | Escentos por | | | | |
|---------------------------|-----------------------------------|------------|--------------------------|------------|---------------------------|------------|---------------------------|------------|---------------------------|------------|----------------------|------------|--------|--------------|--------------|--------------|--------|---------------|
| | varo- nev. | hem- bras. | varo- nev. | hem- bras. | varo- nev. | hem- bras. | varo- nev. | hem- bras. | varo- nev. | hem- bras. | varo- nev. | hem- bras. | | hidalgos. | Real servic. | Real facien. | Cruzad | la In- quisi- |
| Solteros... | 137 | 134 | 170 | 140 | 132 | 114 | 26 | 30 | 6 | 64 | 15 | 63 | 486 | 545 | | | | |
| Casados... | . | . | . | . | 17 | 45 | 172 | 170 | 90 | 87 | 104 | 64 | 283 | 375 | | | | |
| Total..... | 137 | 134 | 170 | 140 | 149 | 159 | 198 | 200 | 96 | 151 | 119 | 127 | 869 | 920 | | | 2 | |

1 *1780*
 2 *100*
 3 *100*
 4 *100*
 5 *100*
 6 *100*
 7 *100*
 8 *100*
 9 *100*
 10 *100*
 11 *100*
 12 *100*
 13 *100*
 14 *100*
 15 *100*
 16 *100*
 17 *100*
 18 *100*
 19 *100*
 20 *100*
 21 *100*
 22 *100*
 23 *100*
 24 *100*
 25 *100*
 26 *100*
 27 *100*
 28 *100*
 29 *100*
 30 *100*
 31 *100*
 32 *100*
 33 *100*
 34 *100*
 35 *100*
 36 *100*
 37 *100*
 38 *100*
 39 *100*
 40 *100*
 41 *100*
 42 *100*
 43 *100*
 44 *100*
 45 *100*
 46 *100*
 47 *100*
 48 *100*
 49 *100*
 50 *100*

- 1 *100*
- 2 *100*
- 3 *100*
- 4 *100*
- 5 *100*
- 6 *100*
- 7 *100*
- 8 *100*
- 9 *100*
- 10 *100*
- 11 *100*
- 12 *100*
- 13 *100*
- 14 *100*
- 15 *100*
- 16 *100*
- 17 *100*
- 18 *100*
- 19 *100*
- 20 *100*
- 21 *100*
- 22 *100*
- 23 *100*
- 24 *100*
- 25 *100*
- 26 *100*
- 27 *100*
- 28 *100*
- 29 *100*
- 30 *100*
- 31 *100*
- 32 *100*
- 33 *100*
- 34 *100*
- 35 *100*
- 36 *100*
- 37 *100*
- 38 *100*
- 39 *100*
- 40 *100*
- 41 *100*
- 42 *100*
- 43 *100*
- 44 *100*
- 45 *100*
- 46 *100*
- 47 *100*
- 48 *100*
- 49 *100*
- 50 *100*

| | |
|---|----|
| de Justicia..... | 1 |
| Conventos de Religiosos..... | 2 |
| de Monjas..... | 3 |
| Hospitales..... | 4 |
| Hospicios y Casas de Ex- pósitos..... | 5 |
| Juzgados..... | 6 |
| Estudios..... | 7 |
| Colegio..... | 8 |
| Edificios notables..... | 9 |
| Seminarios..... | 10 |
| Escuelas..... | 11 |
| Administraciones de Ren- tas y Estancos..... | 12 |
| Mineros..... | 13 |
| Junta de Propios y Ar- bitrios..... | 14 |
| Minas..... | 15 |
| Cantinas..... | 16 |
| Teatros y Fundaciones..... | 17 |
| Postas y Soteros..... | 18 |

Compendio: i como que de la Nación en 18 de Mayo del 1612 = i sacados
y 2 Boletines.

Hay en Mexico en la que hay un Colegio de Padres y un Cole-
gio; parece que es la que se llama de San Pedro y San Pablo.

APENDICE 40.

B.R.A.H.

Manuscrito: 9-6.223

Folio Unico

Relación numérica de la población de las parroquias de Almería y sus arrabales según el censo de Floridablanca de 1.787.

PAROQUIAS DE ALME

ria y Arrabales. Reyno de Granada

| | Solteros | | Casados | | Viudos | | Total de Estados |
|--------------|-------------|-------------|-------------|-------------|------------|------------|------------------|
| | Varones | Mujeres | Varones | Mujeres | Varones | Mujeres | |
| Hasta Tañás | 1254 | 1000 | 12 | 8 | 8 | 8 | 2154 |
| De 7 a 16 | 1155 | 3094 | 106 | 89 | 82 | 82 | 2442 |
| De 16 a 25 | 605 | 778 | 575 | 667 | 87 | 46 | 2738 |
| De 25 a 40 | 424 | 407 | 1016 | 1156 | 114 | 235 | 5400 |
| De 40 a 50 | 308 | 170 | 540 | 469 | 103 | 216 | 1806 |
| De 50 arriba | 205 | 224 | 597 | 554 | 212 | 406 | 2198 |
| Total | 3869 | 5673 | 2834 | 2965 | 516 | 901 | 14758 |

Total de Estados: Solteros 7542, Casados 5799, Viudos 1417.

Total General 14758

| | | | | |
|---------------------------|--|----------------------|---------------------------------------|---|
| Curas..... 5 | Ordenados a título de Patrimonio..... 22 | Estudiantes..... 56 | Crudos..... 263 | Sirvientes de Ordenes Religiosas..... 5 |
| Bergantines..... 30 | Ordenados de menores..... 42 | Labradoros..... 425 | Empleados con sueldo Militar..... 375 | Dependientes de Cruzada..... 4 |
| Tenientes de Curas..... 6 | Hidalgos..... 92 | Jornaleros..... 1809 | Con sueldo por el Rey..... 61 | Dirigidos..... 8 |
| Arzobispos..... 7 | Abogados..... 30 | Comerciantes..... 43 | Procuradores..... 1 | |
| Arzobispos..... 9 | Escribanos..... 11 | Fabricantes..... 51 | | |
| | | Artisanos..... 387 | | |

| Convento de Religiosos de Señor Santo Domingo | Convento de Religiosos de la Santísima Trinidad | Convento de Religiosos de Señor San Francisco |
|---|---|---|
| Profesos..... 0 | Profesos..... 5 | Profesos..... 25 |
| Legos..... 1 | Donados..... 12 | Legos..... 2 |
| Donados..... 3 | Crudos..... 1 | Donados..... 9 |
| Crudos..... 2 | Vinos..... 1 | |

| Convento de Religiosas de la Purísima Concepción | Convento de Religiosas de S ^{ta} Clara, sujetas al Ordinatio | Colegio Seminario de S ^{ta} Catalina al cuidado de su Realdo, el Sr. D ^o Manuel Marchani |
|--|---|--|
| Religiosas profesas..... 40 | Religiosas profesas..... 20 | Colegiales..... 12 |
| Legos..... 1 | Legos..... 3 | Crudos..... 3 |
| Donados..... 7 | Donados..... 2 | |
| Crudos..... 2 | Crudos..... 1 | |

| Hospital de Santa Maria Magdalena, al cuidado de la Realhera de Caridad | Casa de Expositos |
|---|-------------------|
| Capellanes..... 1 | Vinos..... 11 |
| Arzobispos..... 4 | Mujeres..... 5 |
| Sirvientes..... 20 | |
| Enfermos..... 7 | |

Diego Lopez de Haro *Juan de Haro* *José Jimenez* *Francisco de Haro*

José Antonio de Haro *Antonio de Haro* *José de Haro* *Francisco de Haro*

Juan de Haro *José de Haro* *Francisco de Haro* *José de Haro*

José de Haro *Francisco de Haro* *José de Haro* *Francisco de Haro*

José de Haro *Francisco de Haro* *José de Haro* *Francisco de Haro*

APENDICE 41.

A.M.AL.

Legajo 1.129. Doct. 13.

Estado General correspondiente a la contestación que se hace relativa al Interrogatorio remitido por la Intendencia de Granada, conforme al Padrón que acaba de practicarse en esta Ciudad y sus arrabales de Huércal y Viator por los Sres. Comisionados por este Ilustre Ayuntamiento. Año 1.797. Censo de Go
doy.

APENDICE 43.

A.M.AL.

Legajo 1.129. Doct. 13.

Parroquia de San Pedro. Corregimiento de Almería. Estado de la población de la parroquia de San Pedro. Almería, 20 de octubre de 1.797. Censo de Godoy.

Atroquia de San Pedro Comendado de Almeria Lit. de 1711.

| | Personas | Hombres | Mujeres | Infantes | Viudas | Indias | Solteros | Solteras |
|-------------|----------|---------|---------|----------|--------|--------|----------|----------|
| 27. Anos | 34 | 38 | 1 | 3 | 2 | 2 | 94 | 38 |
| 7. a 16. | 76 | 111 | 22 | 3 | 1 | 2 | 54 | 114 |
| 16. a 25. | 62 | 122 | 2 | 26 | 2 | 2 | 53 | 96 |
| 25. a 30. | 111 | 180 | 68 | 31 | 2 | 12 | 16 | 67 |
| 30. a 40. | 68 | 78 | 17 | 17 | 7 | 23 | 14 | 8 |
| 40. a 50. | 68 | 63 | 12 | 25 | 8 | 22 | 11 | 2 |
| 50. a 60. | 26 | 30 | 12 | 12 | 4 | 12 | 3 | 6 |
| 60. a 70. | 16 | 22 | 8 | 3 | 5 | 16 | 3 | 3 |
| 70. a 80. | 2 | 5 | 2 | 2 | 2 | 5 | 2 | 2 |
| 80. a 90. | | | | | | | | |
| Prima Total | 522 | 652 | 222 | 214 | 26 | 27 | 278 | 341 |

Requisito a las Señoras por su Orden

| | | | | | | | | |
|------|------------|----|------|------------|---|------|------------|---|
| 1.ª | Almoxarife | 30 | 10.ª | Almoxarife | 1 | 20.ª | Almoxarife | 7 |
| 2.ª | Almoxarife | 1 | 11.ª | Almoxarife | 1 | 21.ª | Almoxarife | 5 |
| 3.ª | Almoxarife | 1 | 12.ª | Almoxarife | 1 | 22.ª | Almoxarife | 5 |
| 4.ª | Almoxarife | 1 | 13.ª | Almoxarife | 1 | 23.ª | Almoxarife | 5 |
| 5.ª | Almoxarife | 1 | 14.ª | Almoxarife | 1 | 24.ª | Almoxarife | 5 |
| 6.ª | Almoxarife | 1 | 15.ª | Almoxarife | 1 | 25.ª | Almoxarife | 5 |
| 7.ª | Almoxarife | 1 | 16.ª | Almoxarife | 1 | 26.ª | Almoxarife | 5 |
| 8.ª | Almoxarife | 1 | 17.ª | Almoxarife | 1 | 27.ª | Almoxarife | 5 |
| 9.ª | Almoxarife | 1 | 18.ª | Almoxarife | 1 | 28.ª | Almoxarife | 5 |
| 10.ª | Almoxarife | 1 | 19.ª | Almoxarife | 1 | 29.ª | Almoxarife | 5 |
| 11.ª | Almoxarife | 1 | 20.ª | Almoxarife | 1 | 30.ª | Almoxarife | 5 |
| 12.ª | Almoxarife | 1 | 21.ª | Almoxarife | 1 | 31.ª | Almoxarife | 5 |
| 13.ª | Almoxarife | 1 | 22.ª | Almoxarife | 1 | 32.ª | Almoxarife | 5 |
| 14.ª | Almoxarife | 1 | 23.ª | Almoxarife | 1 | 33.ª | Almoxarife | 5 |
| 15.ª | Almoxarife | 1 | 24.ª | Almoxarife | 1 | 34.ª | Almoxarife | 5 |
| 16.ª | Almoxarife | 1 | 25.ª | Almoxarife | 1 | 35.ª | Almoxarife | 5 |
| 17.ª | Almoxarife | 1 | 26.ª | Almoxarife | 1 | 36.ª | Almoxarife | 5 |
| 18.ª | Almoxarife | 1 | 27.ª | Almoxarife | 1 | 37.ª | Almoxarife | 5 |
| 19.ª | Almoxarife | 1 | 28.ª | Almoxarife | 1 | 38.ª | Almoxarife | 5 |
| 20.ª | Almoxarife | 1 | 29.ª | Almoxarife | 1 | 39.ª | Almoxarife | 5 |
| 21.ª | Almoxarife | 1 | 30.ª | Almoxarife | 1 | 40.ª | Almoxarife | 5 |

Almoxarife
 Juan de...
 Almeria

APENDICE 44.

A.M.A1.

Legajo 1.129.Doct. 13

Parroquia de Santiago. Estado General y Padron de su poblacion.
Almeria, 20 de octubre de 1.797. Censo de Godoy.

Regimiento de S. Santiago.
 En el qual se contiene el Catalogo de las personas que se hallan en el dho. Regimiento de S. Santiago, segun el Real Cedula de 17 de Mayo de 1763, y el Real Decreto de 17 de Mayo de 1764, y el Real Decreto de 17 de Mayo de 1765, y el Real Decreto de 17 de Mayo de 1766, y el Real Decreto de 17 de Mayo de 1767, y el Real Decreto de 17 de Mayo de 1768, y el Real Decreto de 17 de Mayo de 1769, y el Real Decreto de 17 de Mayo de 1770, y el Real Decreto de 17 de Mayo de 1771, y el Real Decreto de 17 de Mayo de 1772, y el Real Decreto de 17 de Mayo de 1773, y el Real Decreto de 17 de Mayo de 1774, y el Real Decreto de 17 de Mayo de 1775, y el Real Decreto de 17 de Mayo de 1776, y el Real Decreto de 17 de Mayo de 1777, y el Real Decreto de 17 de Mayo de 1778, y el Real Decreto de 17 de Mayo de 1779, y el Real Decreto de 17 de Mayo de 1780, y el Real Decreto de 17 de Mayo de 1781, y el Real Decreto de 17 de Mayo de 1782, y el Real Decreto de 17 de Mayo de 1783, y el Real Decreto de 17 de Mayo de 1784, y el Real Decreto de 17 de Mayo de 1785, y el Real Decreto de 17 de Mayo de 1786, y el Real Decreto de 17 de Mayo de 1787, y el Real Decreto de 17 de Mayo de 1788, y el Real Decreto de 17 de Mayo de 1789, y el Real Decreto de 17 de Mayo de 1790, y el Real Decreto de 17 de Mayo de 1791, y el Real Decreto de 17 de Mayo de 1792, y el Real Decreto de 17 de Mayo de 1793, y el Real Decreto de 17 de Mayo de 1794, y el Real Decreto de 17 de Mayo de 1795, y el Real Decreto de 17 de Mayo de 1796, y el Real Decreto de 17 de Mayo de 1797, y el Real Decreto de 17 de Mayo de 1798, y el Real Decreto de 17 de Mayo de 1799, y el Real Decreto de 17 de Mayo de 1800.

Preguntas.
 Ala 8.ª Sas de Pesas, y un.ª Pecaña.
 Ala 9.ª Una Escuela de prim.ªs letras con cinco y veintinueve eñdas.
Respuestas.
 Ala 8.ª Un Estudio de Gramatica con 24 Escribanos.

| | Solteros | | Casados | | Viudas | | Total C. de edades. |
|---------------|----------|-------|---------|-------|--------|-------|---------------------|
| | Varon. | Memb. | Varon. | Memb. | Varon. | Memb. | |
| Ala 10.ª | 101 | 121 | | | | | 282 |
| De 7ª a 16. | 111 | 115 | | | | | 259 |
| De 16ª a 25. | 71 | 115 | 23 | 42 | | 2 | 850 |
| De 25ª a 40. | 34 | 55 | 192 | 166 | 7 | 31 | 125 |
| De 40ª a 50. | 3 | 10 | 74 | 47 | 12 | 37 | 183 |
| De 50ª a 60. | 2 | 11 | 27 | 26 | 10 | 22 | 98 |
| De 60ª a 70. | | 5 | 17 | 15 | 6 | 17 | 61 |
| De 70ª a 80. | 1 | | 3 | 1 | 2 | 11 | 18 |
| De 80ª a 90. | | | | 1 | | 2 | 3 |
| De 90ª a 100. | | | | | | 1 | 1 |
| | 416 | 490 | 276 | 298 | 37 | 120 | 1680 |

Ala 13.ª Un Dignidad, una Parroquia, 20 Arciprestes, 1 Curia
 Un Beneficio de Ordenad.º, 10 sacris, y 11 Comendad.ºs
 a titulo de suficiencia.
 Ala 14.ª Un Sacristan y dos Alcaldes.
 Ala 15.ª Un Com.º de S.º Fran.º de ch.ºs observantes con 24
 Religiosos sacerdotes, 4 Segos, Profesos, y 8 Dona-
 das.
 Ala 16.ª Un Com.º de Monjas de la Encarnad.º Clarisas
 con 29 Religiosas Profesas de velo negro, 3 de de
 velo blanco, 2 de viuentas, seglares, y 2 depend.ºs
 de depend.ºs de cruzada.
 Ala 17.ª 126 en la Milicia de Mar y Tierra.
 Ala 18.ª 8 Mayordomos, Un M.º de castilla, 18 Nobles, y
 6 emolendos p.º de Rey.
 Ala 20.ª 7 Escribanos, 4 Abogados, 8 Alguaciles ordin.ºs
 Un Ecol.º, y 3 depend.ºs de Tribunales.
 Ala 21.ª Un Cirujano, Un Arquitecto, 2 Pintores, y un
 p.ºn.º, y un Escultor.
 Ala 22.ª Dos Mercaderes, y dos depend.ºs de sus.
 Ala 23.ª 3 Taberneros, 10 Picar.ºs, 1 Comendad.º, y 18 Com.ºs.
 Ala 24.ª Un Sanador.
 Ala 25.ª 10 Pastores.

Ala 26.ª 12 Marineros present.ºs y 8 ausentes.
 Ala 28.ª Dos Alcaides.
 Ala 29.ª Dos Escribanos, y 8 Oficiales.
 Ala 30.ª 10 Zapateros.
 Ala 32.ª Un Curtidor.
 Ala 34.ª Dos Fabricantes de Chocolate.
 Ala 35.ª Un Leguero de Veda.
 Ala 36.ª 21 Medicos a las operaciones de Espanto, 1
 P.ºn.º de Lino, y 9 empleados en las de Canas.
 Ala 37.ª 2 Lavanderos, 2 Pintores, Un Escribano de
 Letras, y un Alfarero.
 Ala 39.ª Un Carpintero y un Siller.
 Ala 40.ª Un Carero.
 Ala 41.ª Unos Taberneros.
 Ala 44.ª Dos Alcaides, 2 Alcaides, 20 Escribanos,
 10 Escribanos, 2 Alcaides, 6 Comendad.ºs, Un
 Com.º de Lino, 1 Com.º de Lino, Un Com.º de Lino,
 Un Com.º de Lino, 1 Com.º de Lino, y 1 Com.º de Lino.
 Ala 25.ª Un Com.º de Lino.
 Ala 26.ª Un Com.º de Lino.
 Ala 27.ª Un Com.º de Lino.

Alameda de ...
 ...
 ...
 ...

APENDICE 45.

A.M.A1.

Legajo 1.129 Doct.13.

Parroquia de San Sebastian. Estado en el que se contesta a las preguntas del Interrogatorio remitido por la Intendencia de Granada.

Almeria, 20 de octubre de 1.797. Censo de Godoy.

Parroquia de Sⁿ Sebastian

Estado por el qual se contesta a las P^{tas} del Interrogatorio remitido a la Intendencia de Gr^{ta} C^{ta} de ellas y lo q^e respecta a esta Parroquia de Sⁿ Sebastian, en las y Campos, en la forma siguiente.

| P ^{tas} | | Respuestas | | | | P ^{tas} | | Respuestas | |
|----------------------------------|--|--|--|--|--|---|--|--|--|
| Ala 1 ^a | | Ala 8 ^a | | | | Ala 9 ^a | | Ala 10 ^a | |
| 1305 Casas utiles, y 20 quinimas | | 16. Fabricas, y 15 Molinos de viento y una Lavado. | | | | 20. 6 oficiales, 2 aprendices, y 26 ocupados en este Estado | | Ala 11. 2 Sacristanes, y 10 Chirios. | |
| Ala 10. 12. | | Ala 29. 6 carpinteros, 10 oficiales, y 1 aprendiz. | | | | Ala 30. 16 taberneros, y 10 Chirios de Campo. | | Ala 31. 4 carpinteros, 10 oficiales, y 1 aprendiz. | |
| | | Ala 32. 10 taberneros, y 10 Chirios de Campo. | | | | Ala 33. 4 carpinteros, 10 oficiales, y 1 aprendiz. | | Ala 34. 10 taberneros, y 10 Chirios de Campo. | |
| | | Ala 35. 10 taberneros, y 10 Chirios de Campo. | | | | Ala 36. 10 taberneros, y 10 Chirios de Campo. | | Ala 37. 10 taberneros, y 10 Chirios de Campo. | |
| | | Ala 38. 10 taberneros, y 10 Chirios de Campo. | | | | Ala 39. 10 taberneros, y 10 Chirios de Campo. | | Ala 40. 10 taberneros, y 10 Chirios de Campo. | |
| | | Ala 41. 10 taberneros, y 10 Chirios de Campo. | | | | Ala 42. 10 taberneros, y 10 Chirios de Campo. | | Ala 43. 10 taberneros, y 10 Chirios de Campo. | |
| | | Ala 44. 10 taberneros, y 10 Chirios de Campo. | | | | Ala 45. 10 taberneros, y 10 Chirios de Campo. | | Ala 46. 10 taberneros, y 10 Chirios de Campo. | |
| | | Ala 47. 10 taberneros, y 10 Chirios de Campo. | | | | Ala 48. 10 taberneros, y 10 Chirios de Campo. | | Ala 49. 10 taberneros, y 10 Chirios de Campo. | |
| | | Ala 50. 10 taberneros, y 10 Chirios de Campo. | | | | Ala 51. 10 taberneros, y 10 Chirios de Campo. | | Ala 52. 10 taberneros, y 10 Chirios de Campo. | |
| | | Ala 53. 10 taberneros, y 10 Chirios de Campo. | | | | Ala 54. 10 taberneros, y 10 Chirios de Campo. | | Ala 55. 10 taberneros, y 10 Chirios de Campo. | |
| | | Ala 56. 10 taberneros, y 10 Chirios de Campo. | | | | Ala 57. 10 taberneros, y 10 Chirios de Campo. | | Ala 58. 10 taberneros, y 10 Chirios de Campo. | |
| | | Ala 59. 10 taberneros, y 10 Chirios de Campo. | | | | Ala 60. 10 taberneros, y 10 Chirios de Campo. | | Ala 61. 10 taberneros, y 10 Chirios de Campo. | |
| | | Ala 62. 10 taberneros, y 10 Chirios de Campo. | | | | Ala 63. 10 taberneros, y 10 Chirios de Campo. | | Ala 64. 10 taberneros, y 10 Chirios de Campo. | |
| | | Ala 65. 10 taberneros, y 10 Chirios de Campo. | | | | Ala 66. 10 taberneros, y 10 Chirios de Campo. | | Ala 67. 10 taberneros, y 10 Chirios de Campo. | |
| | | Ala 68. 10 taberneros, y 10 Chirios de Campo. | | | | Ala 69. 10 taberneros, y 10 Chirios de Campo. | | Ala 70. 10 taberneros, y 10 Chirios de Campo. | |
| | | Ala 71. 10 taberneros, y 10 Chirios de Campo. | | | | Ala 72. 10 taberneros, y 10 Chirios de Campo. | | Ala 73. 10 taberneros, y 10 Chirios de Campo. | |
| | | Ala 74. 10 taberneros, y 10 Chirios de Campo. | | | | Ala 75. 10 taberneros, y 10 Chirios de Campo. | | Ala 76. 10 taberneros, y 10 Chirios de Campo. | |
| | | Ala 77. 10 taberneros, y 10 Chirios de Campo. | | | | Ala 78. 10 taberneros, y 10 Chirios de Campo. | | Ala 79. 10 taberneros, y 10 Chirios de Campo. | |
| | | Ala 80. 10 taberneros, y 10 Chirios de Campo. | | | | Ala 81. 10 taberneros, y 10 Chirios de Campo. | | Ala 82. 10 taberneros, y 10 Chirios de Campo. | |
| | | Ala 83. 10 taberneros, y 10 Chirios de Campo. | | | | Ala 84. 10 taberneros, y 10 Chirios de Campo. | | Ala 85. 10 taberneros, y 10 Chirios de Campo. | |
| | | Ala 86. 10 taberneros, y 10 Chirios de Campo. | | | | Ala 87. 10 taberneros, y 10 Chirios de Campo. | | Ala 88. 10 taberneros, y 10 Chirios de Campo. | |
| | | Ala 89. 10 taberneros, y 10 Chirios de Campo. | | | | Ala 90. 10 taberneros, y 10 Chirios de Campo. | | Ala 91. 10 taberneros, y 10 Chirios de Campo. | |
| | | Ala 92. 10 taberneros, y 10 Chirios de Campo. | | | | Ala 93. 10 taberneros, y 10 Chirios de Campo. | | Ala 94. 10 taberneros, y 10 Chirios de Campo. | |
| | | Ala 95. 10 taberneros, y 10 Chirios de Campo. | | | | Ala 96. 10 taberneros, y 10 Chirios de Campo. | | Ala 97. 10 taberneros, y 10 Chirios de Campo. | |
| | | Ala 98. 10 taberneros, y 10 Chirios de Campo. | | | | Ala 99. 10 taberneros, y 10 Chirios de Campo. | | Ala 100. 10 taberneros, y 10 Chirios de Campo. | |

En la Parroquia de Sⁿ Sebastian, en la forma siguiente.

Ala 13. Una Parroquia, 3 Hermanos, en Cura, en el mes de 2 Beneficiados, en el campo, y 2 ordenados de Chirios de Estado.

Ala 14. 2 Sacristanes, y 10 Chirios.

Ala 15. 3 Hermanos.

Ala 16. 180 en la Militia y Corte de Dios y Tierra sin Augmentar en el 22 de Camil, y 15 de Infante de la Corte, y 16 Chirios.

Ala 17. 3 Chirios, y 12 empleados, y 1 Rey.

Ala 18. En la Corte y 2 Chirios.

Ala 19. En el Chirio, y 1 oficial, y un aprendiz, y un pintor.

Ala 20. 12 Chirios.

Ala 21. 30 Labradores, y 10 Chirios.

Ala 22. 618 Chirios.

Ala 23. 7 Chirios.

Ala 24. 10 Chirios.

Ala 25. 10 Chirios, y 2 aprendices, y 10 Chirios, y 1 aprendiz, y 10 Chirios, y 1 aprendiz, y 10 Chirios, y 1 aprendiz.

Ala 26. 10 Chirios, y 1 aprendiz.

Ala 27. 10 Chirios, y 1 aprendiz.

Ala 28. 10 Chirios, y 1 aprendiz.

Ala 29. 10 Chirios, y 1 aprendiz.

Ala 30. 10 Chirios, y 1 aprendiz.

Ala 31. 10 Chirios, y 1 aprendiz.

Ala 32. 10 Chirios, y 1 aprendiz.

Ala 33. 10 Chirios, y 1 aprendiz.

Ala 34. 10 Chirios, y 1 aprendiz.

Ala 35. 10 Chirios, y 1 aprendiz.

Ala 36. 10 Chirios, y 1 aprendiz.

Ala 37. 10 Chirios, y 1 aprendiz.

Ala 38. 10 Chirios, y 1 aprendiz.

Ala 39. 10 Chirios, y 1 aprendiz.

Ala 40. 10 Chirios, y 1 aprendiz.

Ala 41. 10 Chirios, y 1 aprendiz.

Ala 42. 10 Chirios, y 1 aprendiz.

Ala 43. 10 Chirios, y 1 aprendiz.

Ala 44. 10 Chirios, y 1 aprendiz.

Ala 45. 10 Chirios, y 1 aprendiz.

Ala 46. 10 Chirios, y 1 aprendiz.

Ala 47. 10 Chirios, y 1 aprendiz.

Ala 48. 10 Chirios, y 1 aprendiz.

Ala 49. 10 Chirios, y 1 aprendiz.

Ala 50. 10 Chirios, y 1 aprendiz.

Ala 51. 10 Chirios, y 1 aprendiz.

Ala 52. 10 Chirios, y 1 aprendiz.

Ala 53. 10 Chirios, y 1 aprendiz.

Ala 54. 10 Chirios, y 1 aprendiz.

Ala 55. 10 Chirios, y 1 aprendiz.

Ala 56. 10 Chirios, y 1 aprendiz.

Ala 57. 10 Chirios, y 1 aprendiz.

Ala 58. 10 Chirios, y 1 aprendiz.

Ala 59. 10 Chirios, y 1 aprendiz.

Ala 60. 10 Chirios, y 1 aprendiz.

Ala 61. 10 Chirios, y 1 aprendiz.

Ala 62. 10 Chirios, y 1 aprendiz.

Ala 63. 10 Chirios, y 1 aprendiz.

Ala 64. 10 Chirios, y 1 aprendiz.

Ala 65. 10 Chirios, y 1 aprendiz.

Ala 66. 10 Chirios, y 1 aprendiz.

Ala 67. 10 Chirios, y 1 aprendiz.

Ala 68. 10 Chirios, y 1 aprendiz.

Ala 69. 10 Chirios, y 1 aprendiz.

Ala 70. 10 Chirios, y 1 aprendiz.

Ala 71. 10 Chirios, y 1 aprendiz.

Ala 72. 10 Chirios, y 1 aprendiz.

Ala 73. 10 Chirios, y 1 aprendiz.

Ala 74. 10 Chirios, y 1 aprendiz.

Ala 75. 10 Chirios, y 1 aprendiz.

Ala 76. 10 Chirios, y 1 aprendiz.

Ala 77. 10 Chirios, y 1 aprendiz.

Ala 78. 10 Chirios, y 1 aprendiz.

Ala 79. 10 Chirios, y 1 aprendiz.

Ala 80. 10 Chirios, y 1 aprendiz.

Ala 81. 10 Chirios, y 1 aprendiz.

Ala 82. 10 Chirios, y 1 aprendiz.

Ala 83. 10 Chirios, y 1 aprendiz.

Ala 84. 10 Chirios, y 1 aprendiz.

Ala 85. 10 Chirios, y 1 aprendiz.

Ala 86. 10 Chirios, y 1 aprendiz.

Ala 87. 10 Chirios, y 1 aprendiz.

Ala 88. 10 Chirios, y 1 aprendiz.

Ala 89. 10 Chirios, y 1 aprendiz.

Ala 90. 10 Chirios, y 1 aprendiz.

Ala 91. 10 Chirios, y 1 aprendiz.

Ala 92. 10 Chirios, y 1 aprendiz.

Ala 93. 10 Chirios, y 1 aprendiz.

Ala 94. 10 Chirios, y 1 aprendiz.

Ala 95. 10 Chirios, y 1 aprendiz.

Ala 96. 10 Chirios, y 1 aprendiz.

Ala 97. 10 Chirios, y 1 aprendiz.

Ala 98. 10 Chirios, y 1 aprendiz.

Ala 99. 10 Chirios, y 1 aprendiz.

Ala 100. 10 Chirios, y 1 aprendiz.

APENDICE 46.

A.M.AL.

Legajo 1.129. Doct. 13.

Extracto del Vecindario que compone el Lugar de Huércal,
arrabal de la ciudad de Almería. Almería, 17 de octubre de 1.797.
Censo de Godoy.

osacón del Vicario, que comienza el Lugar de Almoroch, el cual es el de los...
de P... en arreglo a los n.ºs números, que siempre he sido, por lo tanto...
S. A. L. X. Ayuntamiento.

| | | | | | | |
|--|--|--|--|--|--|--|
| <p>n.º 1 Lugar de Almoroch...</p> | <p>n.º 2 Lugar de Almoroch...</p> | <p>n.º 3 Lugar de Almoroch...</p> | <p>n.º 4 Lugar de Almoroch...</p> | <p>n.º 5 Lugar de Almoroch...</p> | <p>n.º 6 Lugar de Almoroch...</p> | <p>n.º 7 Lugar de Almoroch...</p> |
| <p>n.º 8 Lugar de Almoroch...</p> | <p>n.º 9 Lugar de Almoroch...</p> | <p>n.º 10 Lugar de Almoroch...</p> | <p>n.º 11 Lugar de Almoroch...</p> | <p>n.º 12 Lugar de Almoroch...</p> | <p>n.º 13 Lugar de Almoroch...</p> | <p>n.º 14 Lugar de Almoroch...</p> |
| <p>n.º 15 Lugar de Almoroch...</p> | <p>n.º 16 Lugar de Almoroch...</p> | <p>n.º 17 Lugar de Almoroch...</p> | <p>n.º 18 Lugar de Almoroch...</p> | <p>n.º 19 Lugar de Almoroch...</p> | <p>n.º 20 Lugar de Almoroch...</p> | <p>n.º 21 Lugar de Almoroch...</p> |
| <p>n.º 22 Lugar de Almoroch...</p> | <p>n.º 23 Lugar de Almoroch...</p> | <p>n.º 24 Lugar de Almoroch...</p> | <p>n.º 25 Lugar de Almoroch...</p> | <p>n.º 26 Lugar de Almoroch...</p> | <p>n.º 27 Lugar de Almoroch...</p> | <p>n.º 28 Lugar de Almoroch...</p> |
| <p>n.º 29 Lugar de Almoroch...</p> | <p>n.º 30 Lugar de Almoroch...</p> | <p>n.º 31 Lugar de Almoroch...</p> | <p>n.º 32 Lugar de Almoroch...</p> | <p>n.º 33 Lugar de Almoroch...</p> | <p>n.º 34 Lugar de Almoroch...</p> | <p>n.º 35 Lugar de Almoroch...</p> |
| <p>n.º 36 Lugar de Almoroch...</p> | <p>n.º 37 Lugar de Almoroch...</p> | <p>n.º 38 Lugar de Almoroch...</p> | <p>n.º 39 Lugar de Almoroch...</p> | <p>n.º 40 Lugar de Almoroch...</p> | <p>n.º 41 Lugar de Almoroch...</p> | <p>n.º 42 Lugar de Almoroch...</p> |
| <p>n.º 43 Lugar de Almoroch...</p> | <p>n.º 44 Lugar de Almoroch...</p> | <p>n.º 45 Lugar de Almoroch...</p> | <p>n.º 46 Lugar de Almoroch...</p> | <p>n.º 47 Lugar de Almoroch...</p> | <p>n.º 48 Lugar de Almoroch...</p> | <p>n.º 49 Lugar de Almoroch...</p> |

Almeria 17 de Octubre de 1777

L. J. González
D. Alvarado

APENDICE 47.

A.M.AL.

Legajo 1.129. Doct. 13.

Lugar de Viator. Estado por el cual se contesta a las preguntas del Interrogatorio remitido por la Intendencia de Granada. 1.797. Censo de Godoy.

APENDICE 48.

A.M.AL.

Legajo 1.027. Doct. 2.

Número de almas de la ciudad de Almería y sus
arrabales según edades y estados. Incluye Es-
tado general, Clero y Milicia. Almería, 1.803.
"Censo de Soler".

| GRUPOS EDAD | SOLTEROS | | CASADOS | | VIUDOS | |
|---------------|--------------|--------------|--------------|--------------|------------|------------|
| | VAR. | HEM. | VAR. | HEM. | VAR. | HEM. |
| Hasta 7 años | 1.084 | 1.124 | 000 | 000 | 000 | 000 |
| De 7 a 14 | 1.112 | 1.214 | 000 | 000 | 000 | 000 |
| " 14 " 25 | 727 | 754 | 302 | 356 | 4 | 3 |
| " 25 " 40 | 407 | 528 | 1045 | 1.069 | 26 | 64 |
| " 40 " 50 | 152 | 188 | 603 | 642 | 36 | 80 |
| " 50 " 60 | 42 | 65 | 473 | 471 | 46 | 108 |
| " 60 " 70 | 35 | 43 | 286 | 170 | 52 | 93 |
| " 70 " 80 | 13 | 16 | 72 | 76 | 16 | 50 |
| " 80 " 90 | 6 | 3 | 5 | 2 | 7 | 28 |
| " 90 " 100 | 000 | 000 | 000 | 000 | 2 | 3 |
| " 100 arriba | 000 | 000 | 000 | 000 | 000 | 000 |
| TOTALES | <u>3.578</u> | <u>3.935</u> | <u>2786</u> | <u>2.786</u> | <u>189</u> | <u>429</u> |
| TOTAL ESTADOS | <u>7.513</u> | | <u>5.572</u> | | <u>618</u> | |
| TOTAL GENERAL | 13.703 | | | | | |

APENDICE 49.

A.M.AL.

Legajo 1.027. Doct. 1.

Plan de fábricas, artes y oficios de Almería. Año 1.803.

Fabrics en las primeras materias provienen principalmente del Reino animal.

| Fabri- cas- de | Especie de manufactura | obra de peñes | Operarios | | | | | Canti- dad ma- nufac- tada | Precio comun | Canti- dad de lana |
|---|---|---------------------|-----------------------------|---------------------|----------------------|-------------------|----------------------|-------------------------------------|-----------------|-----------------------------|
| | | | de hombres de mano | de sobre mano | de disting. de | de otros de | de oficia- les | | | |
| Todos de lana | Vicinia | | | | | | | | | |
| | Lana fina | | | | | | | | | |
| | De ordinarios | | | | | | | | | |
| | Sargas, Sompites nas, franolas, retinas, y Casi- ninos | | | | | | | | | |
| | Chambieres | | | | | | | | | |
| | Fajetas, y de mas tegi de este tipo de lana | | | | | | | | | |
| | Bayetas, y ba- yerones | | | | | | | | | |
| | Estameñas | | | | | | | | | |
| | Concellates | | | | | | | | | |
| | Alfombras | | | | | | | | | |
| | Medias de lana, fajas, cintas, co- rreas, y de mas de lana | | | | | | | | | |
| | De ordinarios | | | | | | | | | |
| | De ordinarios | | | | | | | | | |
| | De ordinarios | | | | | | | | | |
| | Curtidos | Fajetas | 3 | 2 | 3 | | 3 | 6 | 2 | 500 |
| Bayetas | | | | | | | | | | |
| Concellates | | | | | | | | | 270 | 125 |
| Alfombras, gamu- sas, y de mas de este tipo | | | | | | | | | | |
| De ordinarios | | | | | | | | | | |
| Pergaminos | | | | | | | | | | |
| Vitelas | | | | | | | | | | |
| Fajetas | | | | | | | | | | |
| Damasos | | | | | | | | | | |
| Fajas, y de mas de este tipo | | | | | | | | | | |
| Seca | Lana | | | | | | | | | |
| | Fajetas | | | | | | | | | |
| | De ordinarios | | | | | | | | | |
| | Panuelos | | | | | | | | | |
| | Fajas, medias, lin- tas, y de mas de este tipo | | | | | | | | | |
| | Fabrics de lana de ordinarios | | | | | | | | | |
| | De ordinarios | 4 | | 2 | | 4 | 4 | | 60 | 32 |
| | De ordinarios | 4 | | 4 | | | | | 450 | 90 |

Única. CUYAS PRINCIPALES MATERIAS SON PRINCIPALMENTE DEL REINO MINERAL.

| Categoría | Especies de manufacturas. | Objeto de toda especie. | Operarios. | | | | | Canti- dad en manufacturas. | Precio con que se compra. | Cantidad que se consume en la Provincia. |
|--|---|-------------------------|----------------------|----------------------|-------------|--------|--------------|-----------------------------|---------------------------|--|
| | | | Unos. hasta 15 años. | Unos. sobre 15 años. | Alige- res. | Otros. | Oficia- les. | | | |
| Lana. | Lanarana, o viria. | | | | | | | | | |
| | Ls. de pedernal. | 7 | 16 | | 7 | 7 | 2 | | | |
| | Ls. comun. | | | | | | | | | |
| | Cristales. | | | | | | | | | |
| | Vidrios. | | | | | | | | | |
| | Calero, u hornos de cal. | 2 | 8 | | 2 | 6 | | | | |
| | Salitre. | 9 | 15 | | 10 | | | 13000 | 11 | 3 |
| | Pendones, balas, y otras. | | | | | | | | | |
| | Fuercas. | | | | | | | | | |
| | Fabricas de hierro. | | | | | | | | | |
| | Fuero de cobre. | | | | | | | | | |
| | Ls. de bronce. | | | | | | | | | |
| | Ls. de chullena. | | | | | | | | | |
| | Domos, y balas. | | | | | | | | | |
| | Ls. de cañones para escopetas. | | | | | | | | | |
| | Pistolas, y otras armas de fuego. | | | | | | | | | |
| | Ls. de campanas. | | | | | | | | | |
| | Calderas, alambres, y otras de acia. | | | | | | | | | |
| | De tirar hilo de fierro. | | | | | | | | | |
| | Ls. de alambre. | | | | | | | | | |
| Ls. de laton. | | | | | | | | | | |
| De alfileres, y otros de acia de agujas. | | | | | | | | | | |
| Fuero de letras. | | | | | | | | | | |
| Espadas, y demas armas de fierro. | | | | | | | | | | |
| Quincalla. | | | | | | | | | | |
| Técnicas mixtas. | | | | | | | | | | |
| | Papierina. | | | | | | | | | |
| | Fintoreria. | | | | | | | | | |
| | Cafas, y alambres. | | | | | | | | | |
| | Polvora. | | | | | | | | | |
| | Lacre. | | | | | | | | | |
| | Óxido de plata. | | | | | | | | | |
| | Hornos de reactivos, de aceites espirituos, y de otros. | | | | | | | | | |
| | Para pinturas. | | | | | | | | | |
| | Polvos de oro, y plata. | | | | | | | | | |
| | Oles, y otros. | | | | | | | | | |

Artes, Oficios, e Industria.

| Especies | obra reales. | Operarios. | | | | | | Canti- dad ma- nufactu- rada | Precio comun de D. | Cuan- tas un- d. |
|--|-----------------|----------------------|------------------------|------------------------|------------------------|------------------------|------------------------|---------------------------------------|--------------------------|---------------------------|
| | | hasta 19. años | de 20 a 29. años | de 30 a 39. años | de 40 a 49. años | de 50 a 59. años | de 60 a 69. años | | | |
| Cellar | | | | | | | | | | |
| Escultura | 4 | | 4 | | | | | | | |
| Oruguiercerias | 2 | | 2 | | | | | | | |
| Enavada | 2 | | 2 | | | | | | | |
| Impresores | | | | | | | | | | |
| Engruaceras | | | | | | | | | | |
| Blutaria y Toyaria | 1 | | 2 | | | | | | | |
| Capidarios | | | | | | | | | | |
| Dalocaria | | | | | | | | | | |
| Donados de la caperia | | | | | | | | | | |
| Encages y otros | | | | | | | | | | |
| Organeiros y demas artifi- ces de instrumentos mu- sicales de a na | | | | | | | | | | |
| Sustan y demas artifi- ces de susten de cueva | 2 | | 2 | | | | | | | |
| Fallitas y embanao | 1 | | 4 | | | | | | | |
| Carpinteros y caneros | 8 | 4 | 4 | | | | | | | |
| Fondleros o linceros | 2 | | 4 | | | | 42 | 8 | | |
| Leineros | | | | | | | 2 | | | |
| Cuchaneros | | | | | | | | | | |
| Caldereros | 2 | | 5 | | | | | | | |
| Carreteros | 1 | | 2 | | | | 2 | 4 | | |
| Ofalateros y ho. | 1 | | 1 | | | | 2 | | | |
| Arcaomeros | | | | | | | | | | |
| Arcaomeros | | | | | | | | | | |
| Zamageros | 8 | 5 | 17 | | | | | | | |
| Cuchilleros | | | | | | | | | | |
| Darideros de oro | | | | | | | | | | |
| Alambreros | | | | | | | | | | |
| Guarnidos | | | | | | | | | | |
| Coleteros | | | | | | | | | | |
| Delugeros | 1 | | 1 | | | | | | | |
| Zapateros | 12 | 10 | 69 | | | | 12 | | | |
| Alpargateros | 13 | 2 | 66 | | | | 39 | 24 | | |
| Espaneros y estenores | 18 | | 102 | | | | 14 | 6 | | |
| Estornos y caneros | 8 | 1 | 13 | | | | 18 | 48 | 36 | |
| Panaderos | 18 | 2 | 35 | | | | 8 | 5 | 462.800 | |
| Refridos y otros panes | 2 | 3 | 3 | | | | 18 | 14 | 5 | |
| Confiteros y otros | 2 | | 6 | | | | 2 | 2 | 2 | |
| Alabanes de chocolate | 11 | | 22 | | | | 11 | 10 | 1 | |
| Albaniles | | | 44 | | | | 8 | 36 | | |
| Fogeros y canilleros | 2 | 2 | 6 | | | | 2 | 4 | 2 | |
| Caneros | | | 16 | | | | 2 | 14 | | |
| Altejaderos | | | | | | | | | | |
| Equiaderos | | | | | | | | | | |

Sob
teor
del
Sede
Luga
Provi
la
Calle
Juan
de Pan
y gan
Qual
y gan
clase

Nota: La cantidad de manufacturas que se pide en este Plan, tanto de veanas, como de años, se calcula en las ptes de Castilla; pero si alguno, o algunos de los Pueblos que tienen medidas provinciales no supiere a donde ir a cobrar, las pondran en el que mas convenga, pero advertiendo que si se piden de las Provincias de que se trata, se calcula en el valor de la manufactura, y no en el de la materia prima.

Nota: En las tablas, que se dan en este Plan, se han puesto el numero de manufacturas, segun se calcula en el valor de la manufactura, y no en el de la materia prima.

Nota: En las tablas, que se dan en este Plan, se han puesto el numero de manufacturas, segun se calcula en el valor de la manufactura, y no en el de la materia prima.

Nota: En las tablas, que se dan en este Plan, se han puesto el numero de manufacturas, segun se calcula en el valor de la manufactura, y no en el de la materia prima.

APENDICE 50.

Archivo Parroquial de Huercal-Viador

Extracto de los Libros de Entierros: Como ejemplo se acompañan los de:
Años de mayor Mortalidad: 1.701, 1.702, 1.715, 1.716, 1.721, 1.722, 1.735,
1.736, 1.739, 1.740, 1.751, 1.756, 1.775, 1.776, 1.783, 1.784, 1785, 1.786, 1.791
1.799 y 1.800.

Años de mínima Mortalidad: 1.705, 1.706, 1.741, 1.742, 1.745, 1.746, 1.753, 1.7
54, 1.763, 1.764, 1.769, 1.770, 1.777, 1.787, 1.788, 1.789, y 1.790.

Mortalidad Parvulos: 1.782, 1.793 y 1.794

| PARROQUIA: HUERCAL-VIATOR | | FICHA RESUMEN ANUAL | | | | | | | | | | ENTIERROS | | | |
|---------------------------|-----------------|---------------------|--------|---|----------|---|-------------------|-------------------|-------|-------|-----------------|------------------|-------------------|----------------|---------------|
| AÑO: | Hombres casados | Esposas | Viudos | | Solteros | | Todas las mujeres | Todos los hombres | Niños | Niñas | Todos los niños | Sexo no indicado | Todos los adultos | Total muertes | Observaciones |
| 1.701 | 1 | 2 | M | F | M | F | 5 | 6 | 7 | 8 | 9 | 10 | 11 (5 + 6) | 12 (9 + 11) | |
| Enero | | 1 | | | | | 1 | | | | | | 1 | 1 | |
| Febrero | | | | | | | | | | | | | | | |
| Marzo | | | | 1 | | | 1 | | | | | | 1 | 1 | |
| Enero-Marzo | | 1 | | 1 | | | 2 | | | | | | 2 | 2 | |
| Abril | 1 | | | | | | | 1 | | | | | 1 | 1 | |
| Mayo | | 1 | | 1 | | | 2 | | | | | | 2 | 2 | |
| Junio | | | | | | | | | | | | | | | |
| Abril-Junio | 1 | 1 | | 1 | | | 2 | 1 | | | | | 3 | 3 | |
| Julio | | | | | | | | | | | | | | | |
| Agosto | | | | | | | | | | | | | | | |
| Setiembre | | | | | | | 1 | 1 | | | | | 1 | 1 | |
| Julio-Setiembre | | | | | | | 1 | 1 | | | | | 1 | 1 | |
| Octubre | | | | | | 1 | | 1 | | | | | 1 | 1 | |
| Noviembre | | | | | | | | | | | | | | | |
| Diciembre | | | | | | 1 | | 1 | | | | | 1 | 1 | |
| Octubre-Dic. | | | | | | 2 | | 2 | | | | | 2 | 2 | |
| Todo el año | 1 | 2 | 2 | 2 | 1 | 5 | 3 | | | | | | 8 | 8 | |

| PARROQUIA: HUERCAL-VIATOR | | FICHA RESUMEN ANUAL | | | | | | | | | | ENTIERROS | | | |
|---------------------------|-----------------|---------------------|--------|---|----------|---|-------------------|-------------------|-------|-------|-----------------|------------------|-------------------|----------------|---------------|
| AÑO: | Hombres casados | Esposas | Viudos | | Solteros | | Todas las mujeres | Todos los hombres | Niños | Niñas | Todos los niños | Sexo no indicado | Todos los adultos | Total muertes | Observaciones |
| 1.702 | 1 | 2 | M | F | M | F | 5 | 6 | 7 | 8 | 9 | 10 | 11 (5 + 6) | 12 (9 + 11) | |
| Enero | | | | | 1 | 1 | 1 | 1 | | | | | 2 | 2 | |
| Febrero | | | | | | | | | | | | | | | |
| Marzo | | | | | | | | | | | | | | | |
| Enero-Marzo | | | | | 1 | 1 | 1 | 1 | | | | | 2 | 2 | |
| Abril | | | | | | | | | | | | | | | |
| Mayo | | 1 | | | 2 | | 1 | 2 | | | | | 3 | 3 | |
| Junio | | | | | | | | | | | | | | | |
| Abril-Junio | | 1 | | | 2 | | 1 | 2 | | | | | 3 | 3 | |
| Julio | | | | | | | | | | | | | | | |
| Agosto | | | | | | | | | | | | | | | |
| Setiembre | | | | | | | | | | | | | | | |
| Julio-Setiembre | | | | | | | | | | | | | | | |
| Octubre | | | | | | | | | | | | | | | |
| Noviembre | | | | | 1 | | 1 | | | | | | 1 | 1 | |
| Diciembre | 1 | | | | | 1 | 1 | 1 | | | | | 2 | 2 | |
| Octubre-Dic. | 1 | | | | 1 | 1 | 2 | 1 | | | | | 3 | 3 | |
| Todo el año | 1 | 1 | 1 | 3 | 2 | 4 | 4 | | | | | | 8 | 8 | |

| PARROQUIA: HUERCAL-VIATOR | | FICHA RESUMEN ANUAL | | | | | | | | | | ENTIERROS | | | |
|---------------------------|----------------------|---------------------|-------------|---|---------------|---|------------------------|------------------------|------------|------------|----------------------|------------------------|------------------------------------|---------------------------------|---------------|
| ARO: | Hombres casados 1 | Esposas 2 | Viudos 3 | | Solteros 4 | | Todas las mujeres 5 | Todos los hombres 6 | Niños 7 | Niñas 8 | Todos los niños 9 | Sexo no indicado 10 | Todos los adultos 11 (5 + 6) | Total muertes 12 (9 + 11) | Observaciones |
| 1.715 | | | | | | | | | | | | | | | |
| Enero | 3 | 5 | | | | | 5 | 3 | | | | | 8 | 8 | |
| Febrero | 1 | | | | 1 | | | 2 | | | | | 2 | 2 | |
| Marzo | | 1 | 1 | | | | 1 | 1 | | | | | 2 | 2 | |
| Enero-Marzo | 4 | 6 | 1 | | 1 | | 6 | 6 | | | | | 12 | 12 | |
| Abril | | | | 2 | | 1 | 3 | | | | | | 3 | 3 | |
| Mayo | 1 | | | 1 | | | 1 | 1 | | | | | 2 | 2 | |
| Junio | | | | | | | | | | | | | | | |
| Abril-Junio | 1 | | | 3 | | 1 | 4 | 4 | | | | | 5 | 5 | |
| Julio | | 1 | | | | | 1 | | | | | | 1 | 1 | |
| Agosto | | | | | | | | | | | | | | | |
| Setiembre | | | | | | 1 | 1 | | | | | | 1 | 1 | |
| Julio-Setiembre | | 1 | | | | 1 | 2 | | | | | | 2 | 2 | |
| Octubre | 1 | 1 | | | | | 1 | 1 | | | | | 2 | 2 | |
| Noviembre | | | | | | | | | | | | | | | |
| Diciembre | | | | | | | | | | | | | | | |
| Octubre-Dic. | 1 | 1 | | | | | 1 | 1 | | | | | 2 | 2 | |
| Todo el año | 6 | 8 | 1 | 3 | 1 | 2 | 13 | 8 | | | | | 21 | 21 | |

| PARROQUIA: HUERCAL-VIATOR | | FICHA RESUMEN ANUAL | | | | | | | | | | ENTIERROS | | | |
|---------------------------|----------------------|---------------------|-------------|--|---------------|---|------------------------|------------------------|------------|------------|----------------------|------------------------|------------------------------------|---------------------------------|---------------|
| ARO: | Hombres casados 1 | Esposas 2 | Viudos 3 | | Solteros 4 | | Todas las mujeres 5 | Todos los hombres 6 | Niños 7 | Niñas 8 | Todos los niños 9 | Sexo no indicado 10 | Todos los adultos 11 (5 + 6) | Total muertes 12 (9 + 11) | Observaciones |
| 1.716 | | | | | | | | | | | | | | | |
| Enero | | | | | | 1 | 1 | | | | | | 1 | 1 | |
| Febrero | | | | | | | | | | | | | | | |
| Marzo | | | | | | | | | | | | | | | |
| Enero-Marzo | | | | | | 1 | 1 | | | | | | 1 | 1 | |
| Abril | | | | | | | | | | | | | | | |
| Mayo | | | | | | | | | | | | | | | |
| Junio | | | | | | | | | | | | | | | |
| Abril-Junio | | | | | | | | | | | | | | | |
| Julio | 1 | | | | | | | 1 | | | | | 1 | 1 | |
| Agosto | | 1 | | | | | 1 | | | | | | 1 | 1 | |
| Setiembre | | | | | | | | | | | | | | | |
| Julio-Setiembre | 1 | 1 | | | | | 1 | 1 | | | | | 2 | 2 | |
| Octubre | | | | | | | | | | | | | | | |
| Noviembre | | | | | | | | | | | | | | | |
| Diciembre | 1 | | | | | | | 1 | | | | | 1 | 1 | |
| Octubre-Dic. | 1 | | | | | | | 1 | | | | | 1 | 1 | |
| Todo el año | 2 | 1 | | | | 1 | 2 | 2 | | | | | 4 | 4 | |

| PARROQUIA: HUERCAL-VIATOR | | FICHA RESUMEN ANUAL | | | | | | | | | | ENTIERROS | | | |
|---------------------------|----------------------|---------------------|-------------|---|---------------|---|------------------------|------------------------|------------|------------|----------------------|------------------------|------------------------------------|---------------------------------|---------------|
| AÑO: | Hombres casados 1 | Esposas 2 | Viudos 3 | | Solteros 4 | | Todas las mujeres 5 | Todos los hombres 6 | Niños 7 | Niñas 8 | Todos los niños 9 | Sexo no indicado 10 | Todos los adultos 11 (5 + 6) | Total muertes 12 (9 + 11) | Observaciones |
| 1.721 | | | | | | | | | | | | | | | |
| Enero | | | | 1 | 1 | 1 | 1 | | | | | | 2 | 2 | |
| Febrero | | | | | | | | | | | | | | | |
| Marzo | | | | 1 | | 1 | | | | | | | 1 | 1 | |
| Enero-Marzo | | | | 1 | 1 | 1 | 2 | 1 | | | | | 3 | 3 | |
| Abril | | | | | | | | | | | | | | | |
| Mayo | | 1 | | 1 | | 2 | | | | | | | 2 | 2 | |
| Junio | 1 | | | | | | | 1 | | | | | 1 | 1 | |
| Abril-Junio | 1 | 1 | | 1 | | 2 | 1 | | | | | | 3 | 3 | |
| Julio | | 2 | | | | 2 | | | | | | | 2 | 2 | |
| Agosto | 1 | | | | | | | 1 | | | | | 1 | 1 | |
| Setiembre | | 2 | | | | 2 | | | | | | | 2 | 2 | |
| Julio-Setiembre | 1 | 4 | | | | 4 | 1 | | | | | | 5 | 5 | |
| Octubre | | | | 1 | 1 | 1 | 2 | 1 | | | | | 3 | 3 | |
| Noviembre | | 1 | | 1 | 1 | 1 | 3 | 1 | | | | | 4 | 4 | |
| Diciembre | | 1 | | 1 | 1 | 3 | 5 | 1 | | | | | 6 | 6 | |
| Octubre-Dic. | | 2 | | 3 | 3 | 5 | 10 | 3 | | | | | 13 | 13 | |
| Todo el año | 2 | 7 | | 5 | 4 | 6 | 18 | 6 | | | | | 24 | 24 | |

| PARROQUIA: HUERCAL-VIATOR | | FICHA RESUMEN ANUAL | | | | | | | | | | ENTIERROS | | | |
|---------------------------|----------------------|---------------------|-------------|---|---------------|---|------------------------|------------------------|------------|------------|----------------------|------------------------|------------------------------------|---------------------------------|---------------|
| AÑO: | Hombres casados 1 | Esposas 2 | Viudos 3 | | Solteros 4 | | Todas las mujeres 5 | Todos los hombres 6 | Niños 7 | Niñas 8 | Todos los niños 9 | Sexo no indicado 10 | Todos los adultos 11 (5 + 6) | Total muertes 12 (9 + 11) | Observaciones |
| 1.722 | | | | | | | | | | | | | | | |
| Enero | 1 | | | 1 | | | | 2 | | | | | 2 | 2 | |
| Febrero | 2 | 1 | | | 1 | 1 | 2 | 3 | | | | | 5 | 5 | |
| Marzo | 1 | | | 1 | | 1 | 2 | 1 | | | | | 3 | 3 | |
| Enero-Marzo | 4 | 1 | | 1 | 1 | 2 | 4 | 6 | | | | | 10 | 10 | |
| Abril | | 1 | | | | | 1 | | | | | | 1 | 1 | |
| Mayo | | | | | | | | | | | | | | | |
| Junio | | | | | | | | | | | | | | | |
| Abril-Junio | | 1 | | | | | 1 | | | | | | 1 | 1 | |
| Julio | 1 | | | | | | | 1 | | | | | 1 | 1 | |
| Agosto | 1 | | | 1 | | | 1 | 1 | | | | | 2 | 2 | |
| Setiembre | | | | | | | | | | | | | | | |
| Julio-Setiembre | 2 | | | 2 | | | 1 | 2 | | | | | 3 | 3 | |
| Octubre | 1 | | | | | 1 | 1 | 1 | | | | | 2 | 2 | |
| Noviembre | 3 | | | | | | | 3 | | | | | 3 | 3 | |
| Diciembre | | | | | | | | | | | | | | | |
| Octubre-Dic. | 4 | | | | | 1 | 1 | 4 | | | | | 5 | 5 | |
| Todo el año | 10 | 2 | | 1 | 2 | 1 | 3 | 7 | 12 | | | | 19 | 19 | |

| PARROQUIA: HUERCAL-VIATOR | | FICHA RESUMEN ANUAL | | | | | | | | | | ENTIERROS | | | | |
|---------------------------|-----------------|---------------------|--------|---|----------|---|-------------------|-------------------|-------|-------|-----------------|------------------|-------------------|---------------|---------------|---------------|
| ANO: | Hombres casados | Esposas | Viudos | | Solteros | | Todas las mujeres | Todos los hombres | Niños | Niñas | Todos los niños | Sexo no indicado | Todos los adultos | Total muertes | Observaciones | |
| 1.735 | 1 | 2 | M | F | M | F | 3 | 4 | 5 | 6 | 7 | 8 | 9 | 10 | | 11 (5 + 6) |
| Enero | | | | | | | | | | | | | | | | |
| Febrero | 1 | 2 | | | | | | 2 | 1 | | | | | 3 | 3 | |
| Marzo | | 1 | | | | | | 1 | | | | | | 1 | 1 | |
| Enero-Marzo | 1 | 3 | | | | | | 3 | 1 | | | | | 4 | 4 | |
| Abril | | | | | | | | | | | | | | | | |
| Mayo | | | | | | | | | | | | | | | | |
| Junio | | 2 | | | 1 | | | 2 | 1 | | | | | 3 | 3 | |
| Abril-Junio | | 2 | | | 1 | | | 2 | 1 | | | | | 3 | 3 | |
| Julio | 2 | | | | | | | | 2 | | | | | 2 | 2 | |
| Agosto | | 1 | | | | | | 1 | | | | | | 1 | 1 | |
| Setiembre | | | | | | | | | | | | | | | | |
| Julio-Setiembre | 2 | 1 | | | | | | 1 | 2 | | | | | 3 | 3 | |
| Octubre | | | | | | | | | | | | | | | | |
| Noviembre | 1 | | | | | | | | 1 | | | | | 1 | 1 | |
| Diciembre | 1 | | | | 1 | | | | 2 | | | | | 2 | 2 | |
| Octubre-Dic. | 2 | | | | 1 | | | | 3 | | | | | 3 | 3 | |
| Todo el año | 5 | 6 | | | 2 | | | 6 | 7 | | | | | 13 | 13 | |

| PARROQUIA: HUERCAL-VIATOR | | FICHA RESUMEN ANUAL | | | | | | | | | | ENTIERROS | | | | |
|---------------------------|-----------------|---------------------|--------|---|----------|---|-------------------|-------------------|-------|-------|-----------------|------------------|-------------------|---------------|---------------|---------------|
| ANO: | Hombres casados | Esposas | Viudos | | Solteros | | Todas las mujeres | Todos los hombres | Niños | Niñas | Todos los niños | Sexo no indicado | Todos los adultos | Total muertes | Observaciones | |
| 1.736 | 1 | 2 | M | F | M | F | 3 | 4 | 5 | 6 | 7 | 8 | 9 | 10 | | 11 (5 + 6) |
| Enero | | 2 | | | | | | | 2 | | | | | | 2 | 2 |
| Febrero | 1 | 1 | | | | | | | 1 | 1 | | | | | 2 | 2 |
| Marzo | | 2 | | | | | | | 2 | | | | | | 2 | 2 |
| Enero-Marzo | 1 | 5 | | | | | | | 5 | 1 | | | | | 6 | 6 |
| Abril | 3 | 3 | | | | | | | 3 | 3 | | | | | 6 | 6 |
| Mayo | 3 | 3 | 1 | | 1 | | | | 3 | 5 | | | | | 8 | 8 |
| Junio | 1 | | | | | 1 | | | 1 | 1 | | | | | 2 | 2 |
| Abril-Junio | 7 | 6 | 1 | | 1 | 1 | | | 7 | 9 | | | | | 16 | 16 |
| Julio | | | | | | | | | | | | | | | | |
| Agosto | 1 | 1 | | | | 1 | | | 2 | 1 | 1 | | 1 | | 3 | 4 |
| Setiembre | 2 | | | | | 1 | | | | 3 | | | | | 3 | 3 |
| Julio-Setiembre | 3 | 1 | | | | 1 | 1 | | 2 | 4 | 1 | | 1 | | 6 | 7 |
| Octubre | | | | | | | | | | | | | | | | |
| Noviembre | 1 | 1 | | | | 1 | | | 2 | 1 | | | | | 3 | 3 |
| Diciembre | 3 | | | | | 1 | | | | 4 | | | | | 4 | 4 |
| Octubre-Dic. | 4 | 1 | | | | 1 | 1 | | 2 | 5 | | | | | 7 | 7 |
| Todo el año | 15 | 13 | 1 | | | 3 | 3 | | 16 | 19 | 1 | | 1 | | 35 | 36 |

| PARROQUIA: HUERCAL-VIATOR | | FICHA RESUMEN ANUAL | | | | | | | | | | ENTIERROS | | | |
|---------------------------|----------------------|---------------------|-------------|---|---------------|--|------------------------|------------------------|------------|------------|----------------------|------------------------|------------------------------------|---------------------------------|---------------|
| ANO: | Hombres casados 1 | Esposas 2 | Viudos 3 | | Solteros 4 | | Todas las mujeres 5 | Todos los hombres 6 | Niños 7 | Niñas 8 | Todos los niños 9 | Sexo no indicado 10 | Todos los adultos 11 (5 + 6) | Total muertes 12 (9 + 11) | Observaciones |
| 1.739 | | | | | | | | | | | | | | | |
| Enero | | 1 | | | | | 1 | | | | | | 1 | 1 | |
| Febrero | | | | | | | | | | | | | | | |
| Marzo | 1 | 1 | | | | | 1 | 1 | | | | | 2 | 2 | |
| Enero-Marzo | 1 | 2 | | | | | 2 | 1 | | | | | 3 | 3 | |
| Abril | | | | 1 | 1 | | 1 | 1 | | | | | 2 | 2 | |
| Mayo | 1 | 1 | | | | | 1 | 1 | | | | | 2 | 2 | |
| Junio | | | | | | | | | | | | | | | |
| Abril-Junio | 1 | 1 | | 1 | 1 | | 2 | 2 | | | | | 4 | 4 | |
| Julio | 1 | | | 1 | | | 1 | 1 | | | | | 2 | 2 | |
| Agosto | 2 | | 1 | 1 | 1 | | 1 | 4 | | | | | 5 | 5 | |
| Setiembre | | | | | | | | | | | | | | | |
| Julio-Setiembre | 3 | | 1 | 2 | 1 | | 2 | 5 | | | | | 7 | 7 | |
| Octubre | | | | 2 | | | 2 | | | | | | 2 | 2 | |
| Noviembre | | 1 | | | | | 1 | | | | | | 1 | 1 | |
| Diciembre | 3 | 1 | 1 | | | | 2 | 3 | | | | | 5 | 5 | |
| Octubre-Dic. | 3 | 2 | 3 | | | | 5 | 3 | | | | | 8 | 8 | |
| Todo el año | 8 | 5 | 1 | 6 | 2 | | 11 | 11 | | | | | 22 | 22 | |

| PARROQUIA: HUERCAL-VIATOR | | FICHA RESUMEN ANUAL | | | | | | | | | | ENTIERROS | | | |
|---------------------------|----------------------|---------------------|-------------|---|---------------|---|------------------------|------------------------|------------|------------|----------------------|------------------------|------------------------------------|---------------------------------|---------------|
| ANO: | Hombres casados 1 | Esposas 2 | Viudos 3 | | Solteros 4 | | Todas las mujeres 5 | Todos los hombres 6 | Niños 7 | Niñas 8 | Todos los niños 9 | Sexo no indicado 10 | Todos los adultos 11 (5 + 6) | Total muertes 12 (9 + 11) | Observaciones |
| 1.740 | | | | | | | | | | | | | | | |
| Enero | | 2 | 1 | | | | 3 | | | | | | 3 | 3 | |
| Febrero | 1 | 1 | | | | | 1 | 1 | | | | | 2 | 2 | |
| Marzo | 1 | 1 | | | 1 | | 2 | 1 | | | | | 3 | 3 | |
| Enero-Marzo | 2 | 4 | 1 | 1 | | | 6 | 2 | | | | | 8 | 8 | |
| Abril | | 2 | | | | | 2 | | | | | | 2 | 2 | |
| Mayo | | | | | 1 | | 1 | | | | | | 1 | 1 | |
| Junio | 1 | 1 | | | | | 1 | 1 | | | | | 2 | 2 | |
| Abril-Junio | 1 | 3 | | | 1 | | 4 | 1 | | | | | 5 | 5 | |
| Julio | | | | | | | | | | | | | | | |
| Agosto | 1 | 1 | | 1 | | | 1 | 2 | | | | | 3 | 3 | |
| Setiembre | 1 | 1 | | 1 | | | 1 | 2 | | | | | 3 | 3 | |
| Julio-Setiembre | 2 | 2 | | 2 | | | 2 | 4 | | | | | 6 | 6 | |
| Octubre | 1 | | | | | | | 1 | | | | | 1 | 1 | |
| Noviembre | 1 | 1 | 1 | | | | 2 | 1 | | | | | 3 | 3 | |
| Diciembre | | 2 | 1 | 1 | | | 3 | 1 | | | | | 4 | 4 | |
| Octubre-Dic. | 2 | 3 | 1 | 2 | | | 5 | 3 | | | | | 8 | 8 | |
| Todo el año | 7 | 12 | 1 | 3 | 2 | 2 | 17 | 10 | | | | | 27 | 27 | |

| PARROQUIA: HUERCAL-VIATOR | | FICHA RESUMEN ANUAL | | | | | | | | | | ENTIERROS | | | |
|---------------------------|-----------------|---------------------|--------|----|----------|---|-------------------|-------------------|-------|-------|-----------------|------------------|-------------------|----------------|---------------|
| ARO: | Hombres casados | Esposas | Viudos | | Solteros | | Todas las mujeres | Todos los hombres | Niños | Niñas | Todos los niños | Sexo no indicado | Todos los adultos | Total muertes | Observaciones |
| 1.751 | 1 | 2 | M | F | M | F | 5 | 6 | 7 | 8 | 9 | 10 | 11 (5 + 6) | 12 (9 + 11) | |
| Enero | 1 | 1 | | 2 | | | 3 | 1 | | | | | 4 | 4 | |
| Febrero | 1 | 3 | 2 | 2 | | | 5 | 3 | | | | | 8 | 8 | |
| Marzo | 2 | 1 | 2 | | 2 | | 5 | 2 | | | | | 7 | 7 | |
| Enero-Marzo | 4 | 5 | 2 | 6 | 2 | | 13 | 6 | | | | | 19 | 19 | |
| Abril | 2 | | 1 | | | | | 3 | | | | | 3 | 3 | |
| Mayo | 2 | | | | | | | 2 | | | | | 2 | 2 | |
| Junio | 2 | | | | | | | 2 | | | | | 2 | 2 | |
| Abril-Junio | 6 | | 1 | | | | | 7 | | | | | 7 | 7 | |
| Julio | 1 | 1 | 1 | 1 | | | 2 | 2 | | | | | 4 | 4 | |
| Agosto | | | 1 | | | | 1 | | | | | | 1 | 1 | |
| Septiembre | | | | | | | | | | | | | | | |
| Julio-Septiembre | 1 | 1 | 2 | 1 | | | 3 | 2 | | | | | 5 | 5 | |
| Octubre | | 1 | | | | | 1 | | | | | | 1 | 1 | |
| Noviembre | | | 1 | | | | 1 | | | | | | 1 | 1 | |
| Diciembre | | 1 | 1 | 2 | 1 | 1 | 4 | 2 | | | | | 6 | 6 | |
| Octubre-Dic. | | 2 | 1 | 3 | 1 | 1 | 6 | 2 | | | | | 8 | 8 | |
| Todo el año | 11 | 8 | 4 | 11 | 2 | 3 | 22 | 17 | | | | | 39 | 39 | |

| PARROQUIA: HUERCAL-VIATOR | | FICHA RESUMEN ANUAL | | | | | | | | | | ENTIERROS | | | |
|---------------------------|-----------------|---------------------|--------|---|----------|---|-------------------|-------------------|-------|-------|-----------------|------------------|-------------------|----------------|---------------|
| ARO: | Hombres casados | Esposas | Viudos | | Solteros | | Todas las mujeres | Todos los hombres | Niños | Niñas | Todos los niños | Sexo no indicado | Todos los adultos | Total muertes | Observaciones |
| 1.752 | 1 | 2 | M | F | M | F | 5 | 6 | 7 | 8 | 9 | 10 | 11 (5 + 6) | 12 (9 + 11) | |
| Enero | | | | | | | | | | | | | | | |
| Febrero | | | | | 1 | | 1 | | | | | | 1 | 1 | |
| Marzo | 1 | | | | 1 | | | 2 | | | | | 2 | 2 | |
| Enero-Marzo | 1 | | | | 1 | 1 | 1 | 2 | | | | | 3 | 3 | |
| Abril | | | 1 | | | | 1 | | | | | | 1 | 1 | |
| Mayo | | | | | | | | | | | | | | | |
| Junio | | | 2 | | | | 2 | | | | | | 2 | 2 | |
| Abril-Junio | | | 3 | | | | 3 | | | | | | 3 | 3 | |
| Julio | | | | | | | | | | | | | | | |
| Agosto | | 1 | | | | | 1 | | | | | | 1 | 1 | |
| Septiembre | 1 | | 1 | | | | 1 | 1 | | | | | 2 | 2 | |
| Julio-Septiembre | 1 | 1 | 1 | | | | 2 | 1 | | | | | 3 | 3 | |
| Octubre | | | 1 | 1 | | | 1 | 1 | | | | | 2 | 2 | |
| Noviembre | | | 1 | | | | 1 | | | | | | 1 | 1 | |
| Diciembre | | | 2 | | | | 2 | | | | | | 2 | 2 | |
| Octubre-Dic. | | | 4 | 1 | | | 4 | 1 | | | | | 5 | 5 | |
| Todo el año | 2 | 1 | 8 | 2 | 1 | | 10 | 4 | | | | | 14 | 14 | |

| PARROQUIA: HUERCAL-VIATOR | | FICHA-RRESUMEN ANUAL | | | | | | | | | | ENTIERROS | |
|---------------------------|-----------------|----------------------|--------------|----------------|-------------------|-------------------|-------|-------|-----------------|------------------|-------------------|----------------|---------------|
| ANO: | Hombres casados | Esposas | Viudos M F | Solteros M F | Todas las mujeres | Todos los hombres | Niños | Niñas | Todos los niños | Sexo no indicado | Todos los adultos | Total muertes | Observaciones |
| 1.755 | 1 | 2 | 3 | 4 | 5 | 6 | 7 | 8 | 9 | 10 | 11 (5 + 6) | 12 (9 + 11) | |
| Enero | | | | | | | | | | | | | |
| Febrero | | 1 | | | 1 | | | | | | 1 | 1 | |
| Marzo | | | | 1 | | 1 | | | | | 1 | 1 | |
| Enero-Marzo | | 1 | | 1 | 1 | 1 | | | | | 2 | 2 | |
| Abril | | 1 | | | 1 | | | | | | 1 | 1 | |
| Mayo | | | | 1 | | 1 | | | | | 1 | 1 | |
| Junio | 1 | | | 1 | | 1 | 1 | | | | 2 | 2 | |
| Abril-Junio | 1 | 1 | | 2 | | 3 | 1 | | | | 4 | 4 | |
| Julio | | 1 | | | 1 | 2 | | | | | 2 | 2 | |
| Agosto | | | | | | | | | | | | | |
| Setiembre | | | | | | | | | | | | | |
| Julio-Setiembre | | 1 | | | 1 | 2 | | | | | 2 | 2 | |
| Octubre | | | | 2 | | 2 | | | | | 2 | 2 | |
| Noviembre | | | | | | | | | | | | | |
| Diciembre | | | | | | | | | | | | | |
| Octubre-Dic. | | | | 2 | | 2 | | | | | 2 | 2 | |
| Todo el año | 1 | 3 | 4 | 1 | 1 | 8 | 2 | | | | 10 | 10 | |

| PARROQUIA: HUERCAL-VIATOR | | FICHA-RRESUMEN ANUAL | | | | | | | | | | ENTIERROS | |
|---------------------------|-----------------|----------------------|--------------|----------------|-------------------|-------------------|-------|-------|-----------------|------------------|-------------------|----------------|---------------|
| ANO: | Hombres casados | Esposas | Viudos M F | Solteros M F | Todas las mujeres | Todos los hombres | Niños | Niñas | Todos los niños | Sexo no indicado | Todos los adultos | Total muertes | Observaciones |
| 1.756 | 1 | 2 | 3 | 4 | 5 | 6 | 7 | 8 | 9 | 10 | 11 (5 + 6) | 12 (9 + 11) | |
| Enero | 1 | 1 | 3 | 1 | 5 | 1 | | | | | 6 | 6 | |
| Febrero | 2 | 5 | | 2 | 5 | 4 | | | | | 9 | 9 | |
| Marzo | 5 | | 2 | 3 | 1 | 3 | 8 | | | | 11 | 11 | |
| Enero-Marzo | 8 | 6 | 5 | 5 | 2 | 13 | 13 | | | | 26 | 26 | |
| Abril | 2 | 1 | 1 | 1 | | 2 | 3 | | | | 5 | 5 | |
| Mayo | 1 | | | | | | 1 | | | | 1 | 1 | |
| Junio | | | | 1 | | | 1 | | | | 1 | 1 | |
| Abril-Junio | 3 | 1 | 1 | 2 | | 2 | 5 | | | | 7 | 7 | |
| Julio | 1 | | | | | | 1 | | | | 1 | 1 | |
| Agosto | 1 | | | | | | 1 | | | | 1 | 1 | |
| Setiembre | 1 | 1 | 1 | | | 1 | 2 | | | | 3 | 3 | |
| Julio-Setiembre | 3 | 1 | 1 | | | 1 | 4 | | | | 5 | 5 | |
| Octubre | 1 | | | | | | 1 | | | | 1 | 1 | |
| Noviembre | 1 | | | | | | 1 | | | | 1 | 1 | |
| Diciembre | 1 | 1 | | | | 1 | 1 | | | | 2 | 2 | |
| Octubre-Dic. | 3 | 1 | | | | 1 | 3 | | | | 4 | 4 | |
| Todo el año | 17 | 9 | 1 | 6 | 7 | 2 | 17 | 25 | | | 42 | 42 | |

| PARROQUIA: HUERCAL-VIATOR | | FICHA RESUMEN ANUAL | | | | | | | | | | ENTIERROS | | | |
|---------------------------|-----------------|---------------------|--------|---|----------|---|-------------------|-------------------|-------|-------|-----------------|------------------|-------------------|----------------|---------------|
| AÑO: | Hombres casados | Esposas | Viudos | | Solteros | | Todas las mujeres | Todos los hombres | Niños | Niñas | Todos los niños | Sexo no indicado | Todos los adultos | Total muertes | Observaciones |
| 1.775 | 1 | 2 | M | F | M | F | 5 | 6 | 7 | 8 | 9 | 10 | 11 (5 + 6) | 12 (9 + 11) | |
| Enero | | 2 | | | | | 2 | | | | | | 2 | 2 | |
| Febrero | | 3 | | | | 1 | 4 | | | | | | 4 | 4 | |
| Marzo | 1 | 2 | 1 | | | | 3 | 1 | | | | | 4 | 4 | |
| Enero-Marzo | 1 | 7 | 1 | | 1 | | 9 | 1 | | | | | 10 | 10 | |
| Abril | | | | | | | | | | | | | | | |
| Mayo | | | | | | | | | | | | | | | |
| Junio | 4 | 1 | | | | 1 | 2 | 4 | | | | | 6 | 6 | |
| Abril-Junio | 4 | 1 | | | | 1 | 2 | 4 | | | | | 6 | 6 | |
| Julio | 1 | | | | | 1 | 1 | 1 | | | | | 2 | 2 | |
| Agosto | 1 | | | | | | | 1 | | | | | 1 | 1 | |
| Setiembre | 1 | | | | | | | 1 | | | | | 1 | 1 | |
| Julio-Setiembre | 3 | | | | | 1 | 1 | 3 | | | | | 4 | 4 | |
| Octubre | | | | | | | | | | | | | | | |
| Noviembre | | | | | | | | | | | | | | | |
| Diciembre | 2 | 2 | | | | | 2 | 2 | | | | | 4 | 4 | |
| Octubre-Dic. | 2 | 2 | | | | | 2 | 2 | | | | | 4 | 4 | |
| Todo el año | 10 | 10 | 1 | | 3 | | 14 | 10 | | | | | 24 | 24 | |

| PARROQUIA: HUERCAL-VIATOR | | FICHA RESUMEN ANUAL | | | | | | | | | | ENTIERROS | | | |
|---------------------------|-----------------|---------------------|--------|---|----------|---|-------------------|-------------------|-------|-------|-----------------|------------------|-------------------|----------------|---------------|
| AÑO: | Hombres casados | Esposas | Viudos | | Solteros | | Todas las mujeres | Todos los hombres | Niños | Niñas | Todos los niños | Sexo no indicado | Todos los adultos | Total muertes | Observaciones |
| 1.776 | 1 | 2 | M | F | M | F | 5 | 6 | 7 | 8 | 9 | 10 | 11 (5 + 6) | 12 (9 + 11) | |
| Enero | 1 | 2 | | | | 1 | 3 | 1 | | | | | 4 | 4 | |
| Febrero | 1 | 2 | | | | | 2 | 1 | | | | | 3 | 3 | |
| Marzo | | 1 | | | | | 1 | | | | | | 1 | 1 | |
| Enero-Marzo | 2 | 5 | | | | 1 | 6 | 2 | | | | | 8 | 8 | |
| Abril | 1 | 1 | 2 | 1 | | | 2 | 3 | | | | | 5 | 5 | |
| Mayo | 1 | | | 1 | | | 1 | 1 | | | | | 2 | 2 | |
| Junio | 1 | | | | | | | 1 | | | | | 1 | 1 | |
| Abril-Junio | 3 | 1 | 2 | 2 | | | 3 | 5 | | | | | 8 | 8 | |
| Julio | 2 | 2 | | | | 2 | 4 | 2 | | | | | 6 | 6 | |
| Agosto | | 1 | | | | | 1 | | | | | | 1 | 1 | |
| Setiembre | 3 | 1 | | | | | 1 | 3 | | | | | 4 | 4 | |
| Julio-Setiembre | 5 | 4 | | | | 2 | 6 | 5 | | | | | 11 | 11 | |
| Octubre | | 2 | | 1 | | | 3 | | | | | | 3 | 3 | |
| Noviembre | 2 | | | | | | | 2 | | | | | 2 | 2 | |
| Diciembre | 3 | 2 | 1 | | | | 2 | 4 | | | | | 6 | 6 | |
| Octubre-Dic. | 5 | 4 | 1 | 1 | | | 5 | 6 | | | | | 11 | 11 | |
| Todo el año | 15 | 14 | 3 | 3 | | 3 | 20 | 18 | | | | | 38 | 38 | |

| PARROQUIA: HUERCAL-VIATOR | | FICHA RESUMEN ANUAL | | | | | | | | | | ENTIERROS | | | |
|---------------------------|-----------------|---------------------|--------|---|----------|---|-------------------|-------------------|-------|-------|-----------------|------------------|-------------------|----------------|---------------|
| AÑO: | Hombres casados | Esposas | Viudos | | Solteros | | Todas las mujeres | Todos los hombres | Niños | Niñas | Todos los niños | Sexo no indicado | Todos los adultos | Total muertes | Observaciones |
| 1.783 | 1 | 2 | M | F | M | F | 5 | 6 | 7 | 8 | 9 | 10 | 11 (5 + 6) | 12 (9 + 11) | |
| Enero | 1 | 1 | | | | | 1 | 1 | | | | | 2 | 2 | |
| Febrero | | | 1 | | | | | 1 | 1 | | 1 | | 1 | 2 | |
| Marzo | 1 | 2 | | | | | 2 | 1 | 1 | 2 | 3 | | 3 | 6 | |
| Enero-Marzo | 2 | 3 | 1 | | | | 3 | 3 | 2 | 2 | 4 | | 6 | 10 | |
| Abril | | 1 | | 2 | | | 3 | | 1 | 1 | 2 | | 3 | 5 | |
| Mayo | 1 | | 1 | | | | | 2 | 1 | 1 | 2 | | 2 | 4 | |
| Junio | 1 | | | 1 | | | 1 | 1 | 2 | 1 | 3 | | 2 | 5 | |
| Abril-Junio | 2 | 1 | 1 | 3 | | | 4 | 3 | 4 | 3 | 7 | | 7 | 14 | |
| Julio | | | | | 1 | | | 1 | 3 | 2 | 5 | | 1 | 6 | |
| Agosto | | 1 | | | | | 1 | | 1 | 1 | 2 | | 1 | 3 | |
| Setiembre | 1 | | | | | | | 1 | 3 | | 3 | | 1 | 4 | |
| Julio-Setiembre | 1 | 1 | | 1 | | | 1 | 2 | 7 | 3 | 10 | | 3 | 13 | |
| Octubre | 1 | | | 1 | | | | 2 | 2 | | 2 | | 2 | 4 | |
| Noviembre | | | | | | | | | | | | | | | |
| Diciembre | | 1 | | | 1 | | 2 | | | 1 | 1 | | 2 | 3 | |
| Octubre-Dic. | 1 | 1 | | 1 | 1 | | 2 | 2 | 2 | 1 | 3 | | 4 | 7 | |
| Todo el año | 6 | 6 | 2 | 3 | 2 | 1 | 10 | 10 | 15 | 10 | 25 | | 20 | 45 | |

| PARROQUIA: HUERCAL | | FICHA RESUMEN ANUAL | | | | | | | | | | ENTIERROS | | | |
|--------------------|-----------------|---------------------|--------|---|----------|---|-------------------|-------------------|-------|-------|-----------------|------------------|-------------------|----------------|---------------|
| AÑO: | Hombres casados | Esposas | Viudos | | Solteros | | Todas las mujeres | Todos los hombres | Niños | Niñas | Todos los niños | Sexo no indicado | Todos los adultos | Total muertes | Observaciones |
| 1.784 | 1 | 2 | M | F | M | F | 5 | 6 | 7 | 8 | 9 | 10 | 11 (5 + 6) | 12 (9 + 11) | |
| Enero | | | | 1 | | | 1 | | | | | | 1 | 1 | |
| Febrero | | | | 1 | | | 1 | | | | | | 1 | 1 | |
| Marzo | | | | | | | | | | | | | | | |
| Enero-Marzo | | | | 2 | | | 2 | | | | | | 2 | 2 | |
| Abril | | | 3 | 1 | 1 | | 4 | 1 | 2 | 2 | 4 | | 5 | 9 | |
| Mayo | 1 | | | | | | | 1 | 1 | | 1 | | 1 | 2 | |
| Junio | | 1 | | 1 | | | 2 | | 2 | 1 | 3 | | 2 | 5 | |
| Abril-Junio | 1 | 1 | | 4 | 1 | 1 | 6 | 2 | 5 | 3 | 8 | | 8 | 16 | |
| Julio | 2 | 1 | 1 | | | | 1 | 3 | | 1 | 1 | | 4 | 5 | |
| Agosto | 2 | | | | | | | 2 | | 1 | 1 | | 2 | 3 | |
| Setiembre | | 1 | 1 | | | | 1 | 1 | | | | | 2 | 2 | |
| Julio-Setiembre | 4 | 2 | 2 | | | | 2 | 6 | | 2 | 2 | | 8 | 10 | |
| Octubre | 1 | | | | | | | 1 | | 1 | 1 | | 1 | 2 | |
| Noviembre | 3 | | | | | | | 3 | | 1 | 1 | | 3 | 4 | |
| Diciembre | 1 | 1 | | | 1 | | 2 | 1 | | 1 | 1 | | 3 | 4 | |
| Octubre-Dic. | 5 | 1 | | | 1 | | 2 | 5 | | 3 | 3 | | 7 | 10 | |
| Todo el año | 10 | 4 | 2 | 6 | 1 | 2 | 12 | 13 | 5 | 8 | 13 | | 25 | 38 | |

| PARROQUIA: HUERCAL | | FICHA RESUMEN ANUAL | | | | | | | | | | ENTIERROS | |
|--------------------|----------------------|---------------------|----------------------|------------------------|------------------------|------------------------|------------|------------|----------------------|------------------------|------------------------------------|---------------------------------|---------------|
| AÑO: | Hombres casados 1 | Esposas 2 | Viudos M F 3 | Solteros M F 4 | Todas las mujeres 5 | Todos los hombres 6 | Niños 7 | Niñas 8 | Todos los niños 9 | Sexo no indicado 10 | Todos los adultos 11 (5 + 6) | Total muertes 12 (9 + 11) | Observaciones |
| 1.785 | | | | | | | | | | | | | |
| Enero | | 1 | | | 1 | | | | | | 1 | 1 | |
| Febrero | 1 | | | | | 1 | | | | | 1 | 1 | |
| Marzo | 1 | 1 | | | 1 | 1 | 1 | 1 | | | 2 | 3 | |
| Enero-Marzo | 2 | 2 | | | 2 | 2 | 1 | 1 | | | 4 | 5 | |
| Abril | 1 | | | | | 1 | | | | | 1 | 1 | |
| Mayo | | | | 1 | 1 | | | | | | 1 | 1 | |
| Junio | 1 | | | | | 1 | | 1 | 1 | | 1 | 2 | |
| Abril-Junio | 2 | | | 1 | 1 | 2 | | 1 | 1 | | 3 | 4 | |
| Julio | 1 | | | | | 1 | | | | | 1 | 1 | |
| Agosto | 1 | 1 | 2 | 1 | 3 | 2 | 1 | 1 | | | 5 | 6 | |
| Setiembre | 1 | | | 1 | 1 | 1 | 2 | 3 | 5 | | 2 | 7 | |
| Julio-Setiembre | 3 | 1 | 2 | 1 | 4 | 4 | 3 | 3 | 6 | | 8 | 14 | |
| Octubre | 2 | 2 | 1 | 1 | 3 | 3 | 1 | 1 | 2 | | 6 | 8 | |
| Noviembre | 2 | 2 | 1 | 2 | 3 | 4 | 1 | 2 | 3 | | 7 | 10 | |
| Diciembre | | | 1 | 1 | 1 | 1 | | | | | 2 | 2 | |
| Octubre-Dic. | 4 | 4 | 3 | 4 | 7 | 8 | 2 | 3 | 5 | | 15 | 20 | |
| Todo el año | 11 | 7 | 5 | 5 | 2 | 14 | 16 | 6 | 7 | 13 | 30 | 43 | |

| PARROQUIA: HUERCAL | | FICHA RESUMEN ANUAL | | | | | | | | | | ENTIERROS | |
|--------------------|----------------------|---------------------|----------------------|------------------------|------------------------|------------------------|------------|------------|----------------------|------------------------|------------------------------------|---------------------------------|---------------|
| AÑO: | Hombres casados 1 | Esposas 2 | Viudos M F 3 | Solteros M F 4 | Todas las mujeres 5 | Todos los hombres 6 | Niños 7 | Niñas 8 | Todos los niños 9 | Sexo no indicado 10 | Todos los adultos 11 (5 + 6) | Total muertes 12 (9 + 11) | Observaciones |
| 1.786 | | | | | | | | | | | | | |
| Enero | 1 | | 2 | | 2 | 1 | 3 | | 3 | | 3 | 6 | |
| Febrero | | | | | | | | | | | | | |
| Marzo | | | 1 | | | 1 | 4 | 1 | 5 | | 1 | 6 | |
| Enero-Marzo | 1 | | 1 | 2 | 2 | 2 | 7 | 1 | 8 | | 4 | 12 | |
| Abril | | 1 | 2 | | 3 | | 1 | 2 | 3 | | 3 | 6 | |
| Mayo | | | | | | | | | | | | | |
| Junio | | | 1 | | 1 | | | | | | 1 | 1 | |
| Abril-Junio | | 1 | 3 | | 4 | | 1 | 2 | 3 | | 4 | 7 | |
| Julio | 1 | 1 | | | 1 | 1 | 1 | | 1 | | 2 | 3 | |
| Agosto | | | | | | | 1 | | 1 | | | 1 | |
| Setiembre | 1 | 1 | | | 1 | 1 | 1 | | 1 | | 2 | 3 | |
| Julio-Setiembre | 2 | 2 | | | 2 | 2 | 3 | | 3 | | 4 | 7 | |
| Octubre | | 1 | 1 | | 2 | | | | | | 2 | 2 | |
| Noviembre | 1 | 1 | | 1 | 1 | 2 | | 2 | 2 | | 3 | 5 | |
| Diciembre | 1 | 2 | 1 | 1 | 4 | 1 | | | | | 5 | 5 | |
| Octubre-Dic. | 2 | 4 | 2 | 1 | 7 | 3 | | 2 | 2 | | 10 | 12 | |
| Todo el año | 5 | 7 | 1 | 7 | 1 | 15 | 7 | 11 | 5 | 16 | 22 | 38 | |