



U N I V E R S I D A D
D E
G R A N A D A

FACULTAD DE FILOSOFÍA Y LETRAS
DEPARTAMENTO DE GEOGRAFÍA HUMANA



TESIS DOCTORAL que presenta
CARMEN EGEA JIMÉNEZ, bajo la dirección de

Dr. D. EMILIO ARROYO LÓPEZ (Departamento del
Territorio y Patrimonio Histórico.
Universidad de Jaén)

Dr. D. RAFAEL MACHADO SANTIAGO (Departamento
de Análisis Geográfico Regional
y Geografía Física.
Universidad de Granada).

(2º Volumen)




Los abajo firmantes, Dr.D. Emilio Arroyo López, Profesor Titular de Geografía Humana de la Universidad de Jaén, y Dr. D. Rafael Machado Santiago, Profesor Titular de Análisis Geográfico Regional y Geografía Física de la Universidad de Granada,


HACEN CONSTAR

Que son los Directores de la Tesis Doctoral titulada *"Evaluación Espacio-Temporal de la población municipal de la provincia de Jaén (1990-1991), Situación actual"*, de la que es autora D^a Carmen Egea Jiménez, y que presenta ante el Tribunal correspondiente para optar al grado de Doctora.


Lo que se hace constar en Granada, a nueve de julio de mil novecientos noventa y seis.



Dr. D. Emilio Arroyo



Dr. D. Rafael Machado
Santiago



Doctoranda: Carmen Egea
Jiménez

**EVOLUCION ESPACIO-TEMPORAL DE LA POBLACIÓN MUNICIPAL
DE LA PROVINCIA DE JAÉN (1900-1991). SITUACION ACTUAL**

2º V O L U M E N

... y ...

... y ...

... y ...

... y ...

... y ...

... y ...

A N E X O S

(22 Volumen)

... y ...

... y ...

... y ...

... y ...

... y ...

... y ...

... y ...

... y ...

ESTADÍSTICA DE LAS ACTIVIDADES DE LOS SERVIDORES PÚBLICOS
DE LA ADMINISTRACIÓN DE LA DEFENSA (1950-1951)

ESTADÍSTICA DE LOS SERVIDORES PÚBLICOS (1950-1951)

ESTADÍSTICA DE LOS SERVIDORES PÚBLICOS (1950-1951)

ESTADÍSTICA DE LOS SERVIDORES PÚBLICOS (1950-1951)

ESTADÍSTICA DE LOS SERVIDORES PÚBLICOS (1950-1951)

ESTADÍSTICA DE LOS SERVIDORES PÚBLICOS (1950-1951)

A N E X O S

(29 Volumen)

Nota Introdutoria (pág. 1)

ANEXO I.- LISTADO DE LAS UNIDADES DE ANÁLISIS: PROVINCIAS ESPAÑOLAS, Y MUNICIPIOS Y ENTIDADES DE LA PROVINCIA DE JAÉN (pag. 6)

- 1.- Provincias españolas (pág. 7)
- 2.- Municipios de Jaén (pag. 8)
- 3.- Municipios agrupados según Áreas Urbanas y Áreas Rurales (E. Arroyo López. 1988) (pág. 10)
- 4.- Municipios de Jaén agrupados según el "Sistema de Ciudades" de la Junta de Andalucía. (pág. 13)
- 5.-Entidades de Población en la Provincia de Jaén y coordenadas geográficas UTM de las entidades censadas en los Nomenclátor de Población de 1940 a 1991 (pág. 16)

ANEXO II.- LAS FUENTES (pág. 48)

II.1.- INFORMACIÓN DOCUMENTAL (pág. 49)

- Documento 1.- Relación de Tablas de los Censos de Población con información a nivel infraprovincial (pág. 50)
- Documento 2.- Relación de Tablas de Movimiento Natural de Población (I.N.E.) con información a nivel infraprovincial desde 1901 a 1991 (pág. 88)
- Documento 3.- Texto Ley 8 de junio de 1957 del Registro Civil (pág. 112)
- Documento 4.- Texto Ley 4/1991 DE 10 de enero del Registro Civil (pág. 114)
- Documento 5.- Relación de Parroquias en los municipios de la provincia de Jaén con más de una Parroquia (1992) (pág. 115)

II.2.- INFORMACIÓN ESTADÍSTICA BÁSICA (pág. 118)

II.2.1.- El estudio de la población de las provincias españolas: 1900-1991 (pág. 119)

- Tabla 1.- Provincias españolas: Población total de Hecho: 1900-1991 (pág. 120)
- Tabla 2.- Provincias españolas: total de nacimientos (anualmente) 1901-1991 (pág. 122)
 - primera parte: 1901-1910 (nacimientos) (pág. 122)
 - continuación: segunda parte: 1911-1920 (nacimientos) (pág. 124)
 - continuación: tercera parte: 1921-1930 (nacimientos) (pág. 126)
 - continuación: cuarta parte: 1931-1940 (nacimientos) (pág. 128)
 - continuación: quinta parte: 1941-1950 (nacimientos) (pág. 130)

- continuación: sexta parte: 1951-1960 (nacimientos) (pág. 132)
 - continuación: séptima parte: 1961-1970 (nacimientos) (pág. 134)
 - continuación: octava parte: 1971-1980 (nacimientos) (pág. 136)
 - continuación: novena parte (1981-1991) (pág. 138)
 - continuación: décima parte: 1991 (nacimientos) (pág. 140)
- Tabla 3.- Provincias españolas: total de defunciones (anualmente): 1901-1991 (pág. 142)
- primera parte: 1901-1910 (defunciones) (pág. 142)
 - continuación: segunda parte: 1911-1920 (defunciones) (pág. 144)
 - continuación: tercera parte: 1921-1930 (defunciones) (pág. 146)
 - continuación: cuarta parte: 1931-1940 (defunciones) (pág. 148)
 - continuación: quinta parte: 1941-1950 (defunciones) (pág. 150)
 - continuación: sexta parte: 1951-1960 (defunciones) (pág. 152)
 - continuación: séptima parte: 1961-1970 (defunciones) (pág. 154)
 - continuación: octava parte: 1971-1980 (defunciones) (pág. 156)
 - continuación: novena parte: 1981-1990 (defunciones) (pág. 158)
 - continuación: décima parte: 1991 (defunciones) (pág. 160)
- Tabla 4.- Provincias españolas: Total de mujeres con edad entre 15-49 años: 1981 y 1991 (pág. 162)
- Tabla 5.- Provincias españolas: Distribución de la población por Grandes Grupos de Edad y población de 75 y más años (totales): 1981 y 1991 (pág. 163)
- Tabla 6.- Provincias españolas: Relación de la población con la Actividad Económica (totales): 1981 y 1991 (pág. 165)
- Tabla 7.- Provincias españolas: Población Activa Ocupada según Sectores de Actividad Económica (totales): 1981 y 1991 (pág. 167)
- Tabla 8.- Provincias españolas: Población Activa Ocupada según Situación Laboral (totales): 1981 y 1991 (pág. 169)

II.2.2.- El estudio de la población de los municipios de la provincia de Jaén: 1900-1991 (pág. 171)

- Tabla 1.- Municipios de Jaén: total de población de Hecho (1900-1991) (pág. 172)
- Tabla 2.- Municipios de Jaén: total de población de Hecho en cada entidad (1901-1991) (pág. 174)
- Tabla 3.- Municipios de Jaén: total de población de Hecho de sus cabeceras municipales (1900-1991) (pág. 234)
- Tabla 4.- Municipios de Jaén: total de población de Hecho en el conjunto de sus entidades (menos la cabecera municipal): 1900-1991

(pág. 236)

- Tabla 5.- Municipios de Jaén: total de población de Hecho de las "Entidades agrupadas" (1900-1930) (pág. 238)

- Tabla 6.- Municipios de Jaén: total de nacimientos (anualmente) según el Movimiento Natural de la Población (I.N.E): 1976-1991 (pág. 240)

- Tabla 7.- Municipios de Jaén: total de nacimientos (anualmente) según el Registro Civil: 1901-1991 (pág. 243)

- primera parte: 1901-1920 (nacimientos) (pág. 243)

- continuación: segunda parte: 1921-1940 (nacimientos) (pág. 246)

- continuación: tercera parte: 1941-1960 (nacimientos) (pág. 249)

- continuación: cuarta parte: 1961-1980 (nacimientos) (pág. 252)

- continuación: quinta parte: 1981-1991 (nacimientos) (pág. 255)

- Tabla 8.- Municipios de Jaén: total defunciones (anualmente) según el Registro Civil: 1901-1991 (pág. 258)

- primera parte: 1901-1920 (defunciones) (pág. 258)

- continuación: segunda parte: 1921-1940 (defunciones) (pág. 261)

- continuación: tercera parte: 1941-1960 (defunciones) (pág. 264)

- continuación: cuarta parte: 1961-1980 (defunciones) (pág. 267)

- continuación: quinta parte: 1981-1991 (defunciones) (pág. 270)

- Tabla 9.- Municipios de Jaén: total de población de Hecho según los Padrones Municipales de Habitantes: 1975 y 1986 (pág. 273)

- Tabla 10.- Municipios de Jaén: Total de mujeres con edad entre 15-49 años: 1991 (pág. 275)

- Tabla 11.- Municipios de Jaén: Distribución de la población por Grandes Grupos de Edad y población de 75 y más años (totales): 1991 (pág. 277)

- Tabla 12.- Municipios de Jaén.- Relación de la población con la Actividad Económica (totales): 1991 (pág. 279)

- Tabla 13.- Municipios de Jaén: Población Activa Ocupada según Sectores de Actividad Económica (totales): 1991 (pág. 281)

- Tabla 14.- Municipios de Jaén: Población Activa Ocupada según Situación Laboral (totales): 1991 (pág. 283)

ANEXO III.- TRATAMIENTO DE DATOS (pág. 285)

III.1.- EXPLOTACIÓN RELATIVA AL TRATAMIENTO DE "LAS FUENTES" (pág. 286)

- Tabla 1.- Municipios de Jaén: Población de la "Entidades agrupadas" (porcentaje con respecto al total de población del municipio): 1900-1930 (pág. 287)

- Tabla 2.- Municipios de Jaén: total de Entidades Singulares de población en cada municipio (1900-1991) (pág. 289)
 - Tabla 3.- Municipios de Jaén: número de Entidades de Población que aparecen/desaparecen en un año con respecto al anterior: 1900-1991 (pág. 291)
 - Tabla 4.- Municipios de Jaén: porcentaje de Entidades de población que aparecen nuevas con respecto al total municipal de cada año: 1900-1991 (pág. 293)
 - Tabla 5.- Municipios de Jaén: porcentaje de Entidades de Población que desaparecen con respecto al total municipal de cada año: 1900-1991 (pág. 295)
 - Tabla 6.- Municipios de Jaén: número de Entidades de población según la frecuencia con que aparecen en los Nomenclátor de Población: 1900-1991 (pág. 297)
 - Tabla 7.- Municipios de Jaén: porcentaje de las Entidades de Población según la frecuencia con que aparecen en los Nomenclátor de Población con respecto al total de entidades censadas en cada municipio: 1900-1991 (pág. 299)
 - Tabla 8.- Municipios de Jaén: Crecimiento medio anual (%): 1961-1991 (pág. 301)
- III.2.- EXPLOTACIÓN RELATIVA AL "ANÁLISIS DE LOS RESULTADOS" (pág. 303)**
- III.2.1.- Provincias españolas: Evolución de la población y dinámica demográfica: 1900-1991 (pág. 304)**
 - III.2.1a.- Tablas generales (pág. 305)**
 - Tabla 1.- Provincias españolas: Crecimiento medio anual (%): 1901-1991 (pág. 306)
 - Tabla 2.- Provincias españolas: Intensidad de evolución del Crecimiento medio anual (%): 1901-1991 (pág. 307)
 - Tabla 3.- Provincias españolas: total de nacimientos (décadas): 1901-1991 (pág. 308)
 - Tabla 4.- Provincias españolas: Índice de Natalidad (en por mil): 1901-1991 (pág. 309)
 - Tabla 5.- Provincias españolas: Intensidad de evolución de la Natalidad (en por mil): 1901-1991 (pág. 310)
 - Tabla 6.- Provincias españolas: total de defunciones (décadas): 1901-1991 (pág. 311)
 - Tabla 7.- Provincias españolas: Índice de Mortalidad (en por mil): 1901-1991 (pág. 312)
 - Tabla 8.- Provincias españolas: Intensidad de evolución de la Mortalidad (en por mil): 1901-1991 (pág. 313)
 - Tabla 9.- Provincias españolas: total de Crecimiento Vegetativo:

1901-1991 (pág. 314)

- Tabla 10.- Provincias españolas: Índice de Crecimiento Vegetativo (en por mil): 1901-1991 (pág. 315)

- Tabla 11.- Provincias españolas: Intensidad de evolución del Crecimiento Vegetativo (en por mil): 1901-1991 (pág. 316)

- Tabla 12.- Provincias españolas: Saldo Migratorio (en por mil): 1901-1991 (pág. 317)

- Tabla 13.- Provincias españolas: Intensidad de evolución del Saldo Migratorio (en por mil): 1901-1991 (pág. 318)

- Tabla 14.- Provincias españolas: total del Crecimiento Real: 1901-1991 (pág. 319)

- Tabla 15.- Provincias españolas: Índice de Crecimiento Real (en por mil): 1901-1991 (pág. 320)

- Tabla 16.- Provincias españolas: Intensidad de evolución del Crecimiento Real (en por mil): 1901-1991 (pág. 321)

- Tabla 17.- Provincias españolas: población media: 1900-1991 (pág. 322)

- Tabla 18.- Provincias españolas: Dinámica Demográfica: 1901-1991 (pág. 324)

III.2.1b.- Cuadros de clasificación (pág. 326)

- C.IV1.5.- Provincias Españolas: clasificación según el Crecimiento de medio anual (%) y porcentaje de población: 1900-1991 (pág. 327)

- C.IV1.6.- Provincias españolas: clasificación según la Intensidad de Evolución del Crecimiento medio anual(%) y porcentaje de población (%): 1901-1991 (pág. 328)

- C.IV1.7.- Provincias españolas: clasificación según el sentido de la evolución del Crecimiento medio anual (%) y porcentaje de población: 1901-1991 (pág. 329)

- C.V1.8.- Provincias españolas: clasificación según el índice de Natalidad (en por mil) y porcentaje de población: 1901-1991 (pág. 330)

- C.IV1.9.- Provincias españolas: clasificación según la Intensidad de Evolución de la Natalidad (en por mil) y porcentaje de población: 1901-1991 (pág. 331)

- C.IV1.10.- Provincias españolas: clasificación según el índice de Mortalidad (en por mil) y porcentaje de población: 1901-1991 (pág. 332)

- C.IV1.11.- Provincias españolas: clasificación según la Intensidad de Evolución de la Mortalidad (en por mil) y porcentaje de población: 1901-1991 (pág. 333)

- C.IV1.12.- Provincias españolas: clasificación según el índice de Crecimiento Vegetativo (en por mil) y porcentaje de población: 1901-

1991 (pág. 334)

- C.IV1.13.- Provincias españolas: clasificación según la Intensidad de Evolución del Crecimiento Vegetativo (en por mil) y porcentaje de población: 1901-1991 (pág. 335)

- C.IV1.14.- Provincias españolas: clasificación según el índice de los Saldos Migratorios (en por mil) y porcentaje de población: 1901-1991 (pág. 336)

- C.IV1.15.- Provincias españolas: clasificación según la Intensidad de Evolución de los Saldos Migratorios (en por mil) y porcentaje de población: 1901-1991 (pág. 337)

- C.IV1.16.- Provincias españolas: clasificación según el sentido de evolución de los Saldos Migratorios (en por mil) y porcentaje de población: 1901-1991 (pág. 338)

III.2.2.- Municipios de Jaén: Evolución de la población y dinámica demográfica: 1900-1991 (pág. 339)

III.2.2a.- Tablas generales (pág. 340)

- Tabla 1.- Municipios de Jaén: Crecimiento medio anual (%) del conjunto del municipio: 1901-1991 (pág. 341)

- Tabla 2.- Municipios de Jaén: Intensidad de evolución del Crecimiento medio anual (%) del conjunto del municipio: 1901-1991 (pág. 343)

- Tabla 3.- Municipios de Jaén: Niveles de agrupación de la Técnica de Análisis de Cluster aplicada a la agrupación de municipios de Jaén según la evolución del Crecimiento medio anual (%) del conjunto del municipio: 1901-1991 (pág. 345)

- Tabla.4.- Diferencias entre las distancias de cada nivel de agrupación del análisis de cluster (pág. 354)

- Tabla 5.- Provincia de Jaén: proceso para averiguar el Centro Ponderado por la Población desde 1900 a 1991 (pág. 358)

- Tabla 6.- Municipios de Jaén: población de las Cabeceras municipales (porcentaje con respecto al total municipal): 1900-1991 (pág. 360)

- Tabla 7.- Municipios de Jaén: población de las Entidades (porcentaje de población con respecto al total municipal): 1900-1991 (pág. 363)

- Tabla 8.- Municipios de Jaén: Crecimiento medio anual (%) de las Cabeceras municipales: 1901-1991 (pág. 366)

- Tabla 9.- Municipios de Jaén: Crecimiento medio anual (%) de las Entidades de población: 1900-1991 (pág. 368)

- Tabla 10.- Municipios de Jaén: Intensidad de evolución del Crecimiento medio anual (%) de las cabeceras municipales: 1901-1991 (pág. 370)

- Tabla 11.- Municipios de Jaén: Intensidad de evolución del Creci-

miento medio anual (%) de las Entidades de población: 1901-1991 (pág. 372)

- Tabla 12.- Municipios de Jaén: total de nacimientos (décadas): 1901-1991 (pág. 374)

- Tabla 13.- Municipios de Jaén: Índice de Natalidad (en por mil): 1901-1991 (pág. 376)

- Tabla 14.- Municipios de Jaén: Intensidad de evolución de la Natalidad (en por mil): 1901-1991 (pág. 378)

- Tabla 15.- Municipios de Jaén: total de defunciones (décadas): 1901-1991 (pág. 380)

- Tabla 16.- Municipios de Jaén: Índice de Mortalidad (en por mil): 1901-1991 (pág. 382)

- Tabla 17.- Municipios de Jaén: Intensidad de evolución de la Mortalidad (en por mil): 1901-1991 (pág. 384)

- Tabla 18.- Municipios de Jaén: total de Crecimiento Vegetativo: 1901-1991 (pág. 386)

- Tabla 19.- Municipios de Jaén: Índice de Crecimiento Vegetativo (en por mil): 1901-1991 (pág. 388)

- Tabla 20.- Municipios de Jaén: Intensidad de evolución del Crecimiento Vegetativo (en por mil): 1901-1991 (pág. 390)

- Tabla 21.- Municipios de Jaén: Saldo Migratorio (en por mil): 1901-1991 (pág. 392)

- Tabla 22.- Municipios de Jaén: Intensidad de Evolución del Saldo Migratorio (en por mil): 1901-1991 (pág. 394)

- Tabla 23.- Municipios de Jaén: total del Crecimiento Real del conjunto del municipio: 1900-1991 (pág. 396)

- Tabla 24.- Municipios de Jaén: Crecimiento Real (en por mil) del conjunto del municipio: 1901-1991 (pág. 398)

- Tabla 25.- Municipios de Jaén: Intensidad de evolución del Crecimiento Real (en por mil) del conjunto del municipio: 1901-1991 (pág. 400)

- Tabla 26.- Municipios de Jaén: total del Crecimiento Real de las Cabeceras municipales: 1900-1991 (pág. 402)

- Tabla 27.- Municipios de Jaén: total del Crecimiento Real de las Entidades de población: 1900-1991 (pág. 404)

- Tabla 28.- Municipios de Jaén: población media del conjunto del municipio: 1900-1991 (pág. 406)

- Tabla 29.- Municipios de Jaén: población media de las Cabeceras municipales: 1900-1991 (pág. 409)

- Tabla 30.- Municipios de Jaén: población media de las Entidades de población: 1900-1991 (pág. 412)

- Tabla 31.- Municipios de Jaén: Dinámica Demográfica: 1901-1991 (pág. 415)

III.2.2b.- Cuadros y tablas de clasificación (pág. 417)

- C.IV2.4.- Municipios de Jaén: clasificación según el Crecimiento medio anual -Cma- (%) y porcentaje de población: 1901-1991 (pág. 418)

- C.IV2.5.- Municipios de Jaén: clasificación según la Intensidad de Evolución del Crecimiento medio anual -Cma- (%) y porcentaje de población: 1901-1991 (pág. 419)

- C.IV2.6.- Municipios de Jaén: clasificación según el sentido de la evolución del Crecimiento medio anual (%) y porcentaje de población: 1901-1991 (pág. 420)

- C.IV2.7.- Municipios de Jaén: clasificación según el índice de Natalidad (en por mil) y porcentaje de población: 1901-1991 (pág. 421)

- C.IV2.8.- Municipios de Jaén: clasificación según la Intensidad de Evolución de la Natalidad (en por mil) y porcentaje de población: 1901-1991 (pág. 422)

- C.IV2.9.- Municipios de Jaén: clasificación según el índice de Mortalidad (en por mil) y porcentaje de población: 1901-1991 (pág. 423)

- C.IV2.10.- Municipios de Jaén: clasificación según la Intensidad de Evolución de la Mortalidad (en por mil) y porcentaje de población: 1901-1991 (pág. 424)

- C.IV2.11.- Municipios de Jaén: clasificación según el índice de Crecimiento Vegetativo (en por mil) y porcentaje de población: 1901-1991 (pág. 425)

- C.IV2.12.- Municipios de Jaén: clasificación según la Intensidad de Evolución del Crecimiento Vegetativo (en por mil) y porcentaje de población: 1901-1991 (pág. 426)

- C.IV2.13.- Municipios de Jaén: clasificación según el índice de los Saldos Migratorios (en por mil) y porcentaje de población: 1901-1991 (pág. 427)

- C.IV2.14.- Municipios de Jaén: clasificación según la Intensidad de Evolución de los Saldos Migratorios (en por mil) y porcentaje de población: 1901-1991 (pág. 428)

- C.IV2.15.- Municipios de Jaén: clasificación según el sentido de evolución de los Saldos Migratorios (en por mil) y porcentaje de población: 1901-1991 (pág. 429)

- C.IV2.16.- Municipios de Jaén: clasificación según la Dinámica Demográfica: 1901-1991 (pág. 430)

- C.IV2.19.- Municipios de Jaén: clasificación según intervalos de volumen de población: 1900-1991 (pág. 432)

- C.IV2.22.- Municipios de Jaén: clasificación según el porcentaje

de población que vive en la cabecera con respecto al total municipal: 1900-1991 (pág. 433)

- C.IV2.24.- Municipios de Jaén: clasificación según el signo del Crecimiento medio anual -Cma- (%) en el conjunto del municipio, cabecera municipal y entidades de población: 1901-1991 (pág. 434)

- C.IV2.25.- Municipios de Jaén: clasificación de municipios, cabeceras y entidades según intervalos del Crecimiento medio anual -Cma-(%): 1901-1991 (pág. 435)

- Tabla 32.- Municipios de Jaén.- Clasificación según "Tipos de trayectorias evolutivas de la población": 1900-1991 (total de población y Crecimiento medio anual) (pág. 436)

- Tabla 33.- Municipios de Jaén.- agrupamiento según el resultado de la aplicación del análisis de cluster a la evolución del crecimiento medio anual de la población (%): 1901-1991 (pág. 440)

- Tabla 34.- Municipios de Jaén.- Niveles de concentración de población en las cabeceras municipales: 1900-1991 (pág. 442)

- Tabla 35.- Municipios de Jaén: clasificación según "tipos de trayectorias evolutivas de la natalidad": 1901-1991 (pág. 444)

- Tabla 36.- Municipios de Jaén: clasificación según "tipos de trayectorias evolutivas de la mortalidad": 1901-1991 (pág. 447)

- Tabla 37.- Municipios de Jaén: clasificación según "tipos de trayectorias evolutivas del crecimiento vegetativo": 1901-1991 (pág. 450)

- Tabla 38.- Municipios de Jaén: clasificación según "tipos de trayectorias evolutivas de los saldos migratorios": 1901-1991 (pág. 453)

III.2.3.- Situación actual de la población (provincias españolas y municipios de Jaén) (pág. 456)

- Tabla 1.- Provincias españolas: Población en 1991; Crecimiento Medio Anual e Intensidad de Evolución (%): 1971-1981/1981-1991 (pág. 457)

- Tabla 2.- Municipios de Jaén: Total de población en el conjunto del municipio, en las cabeceras municipales y en las entidades; y porcentaje de la población en las cabeceras y en las entidades con respecto al total municipal: 1991 (pág. 458)

- Tabla 3.- Municipios de Jaén: Crecimiento medio anual (%) e Intensidad de evolución (%): 1971-1981/1981-1991 (pág. 460)

- Tabla 4.- Municipios de Jaén: Crecimiento Medio Anual del total de población del municipio, cabeceras municipales y de las entidades de población; y Crecimiento Real total en cada unidad de análisis: 1991 (pág. 462)

- Tabla 5.- Provincias españolas: Natalidad, Mortalidad, Crecimiento Vegetativo (en por mil), intensidad de evolución (en por mil) y características de la situación actual: 1971-1981 y 1981-1991 (pág. 464)

- Tabla 6.- Provincias españolas: Índice de Fecundidad General, porcentaje de mujeres de edad entre 15-49 años: 1981 y 1991 (pág. 466)
- Tabla 7.- Municipios de Jaén: Natalidad, Mortalidad, Crecimiento Vegetativo (en por mil), intensidad de evolución (en por mil) y características de la situación actual: 1971-1981 y 1981-1991 (pág. 468)
- Tabla 8.- Municipios de Jaén: Índice de Fecundidad General, porcentaje de mujeres de edad entre 15-49 años: 1991 (pág. 471)
- Tabla 9.- Provincias españolas: Crecimiento Real, Crecimiento Vegetativo, Saldo Migratorio (en por mil), intensidad de evolución (en por mil), Dinámica Demográfica y Situación de Evolución: 1971-1981 y 1981-1991 (pág. 473)
- Tabla 10.- Municipios de Jaén: Crecimiento Real, Crecimiento Vegetativo, Saldo Migratorio (en por mil), - intensidad de evolución (en por mil), Dinámica Demográfica y Situación de Evolución: 1971-1981 y 1981-1991 (pág. 475)
- Tabla 11.- Provincias españolas: Distribución de la población por Grandes Grupos de Edad (%), población de 75 y más años (%), Edad Media y diferencias entre porcentajes: 1981 y 1991 (pág. 479)
- Tabla 12.- Municipios de Jaén: Distribución de la población por Grandes Grupos de Edad (%), población de 75 y más años (%), Edad Media y diferencias entre porcentajes, y proporción de viejos en 1981: 1991 (pág. 481)
- Tabla 13.- Provincias españolas: Relación de la población con la Actividad Económica (%): 1981 y 1991 (pág. 483)
- Tabla 14.- Municipios de Jaén: Relación de la población con la Actividad Económica (%): 1991 (pág. 485)
- Tabla 15.- Provincias españolas: Población Activa Ocupada según Sectores de Actividad Económica (% y diferencias porcentuales): 1981 y 1991 (pág. 487)
- Tabla 15a.- Provincias españolas: Población Activa Ocupada según Sectores de Actividad Económica (agrupación según Agricultura, Industria y Servicios -% y diferencias porcentuales-): 1981 y 1991 (pág. 489)
- Tabla 16.- Municipios de Jaén: Población Activa Ocupada según Sectores de Actividad Económica (%): 1991 (pág. 491)
- Tabla 17.- Provincias españolas: Población Activa Ocupada según Situación Laboral (%): 1981 y 1991 (pág. 493)
- Tabla 17a.- Provincias españolas: Población Activa Ocupada según Situación Laboral (agrupación según Empresarios, Trabajadores Fijos y Trabajadores Eventuales -% y diferencias porcentuales-): 1981 y 1991 (pág. 495)
- Tabla 18.- Municipios de Jaén: Población Activa Ocupada según Situación Laboral (%): 1991 (pág. 497)
- Tabla 19.- Provincias españolas: Población Activa Parada más

Población Activa Ocupada con carácter Eventual (% sobre el total de activos) y Población Ocupada en la Agricultura (% sobre el total de activos ocupados), y diferencias porcentuales: 1981 y 1991 (pág. 499)

- Tabla 20.- Municipios de Jaén: Población Activa Parada más Población Activa Ocupada con carácter Eventual (% sobre el total de activos) Población Ocupada en la Agricultura más No Especializados (% sobre el total de activos ocupados): 1991 (pág. 501)

- Matriz 1.- Provincias españolas.- Matriz de Correlación de variables demográficas: 1981-1991 (pág. 503)

- Matriz 2.- Municipios de Jaén.- Matriz de Correlación de variables demográficas: 1981-1991 (pág. 504)

- *Identificación de variables (pág. 505)

Nota introductoria

La realización de este 2º volumen, cuyo contenido fundamental es la información utilizada para el estudio de la población de los municipios de la provincia de Jaén, obedece a uno de los propósitos de este trabajo: aportar una estadística básica que sirva para otros estudios sobre la provincia de Jaén e incluso para ampliar el que ahora se presenta.

La organización de este 2º volumen sigue el desarrollo de la misma investigación, dividiéndolo así en 3 anexos:

- en el ANEXO I se indica el nombre de las unidades territoriales analizadas, desde las provincias españolas a las entidades de población de los municipios de Jaén, pasando por la relación de estos y su agrupación según la división territorial de ARROYO LÓPEZ, E. (1993) y el "Sistema de Ciudades" de la Junta de Andalucía (1986).

Para cada provincia, municipio y entidad de población se indica además de su nombre completo un número (código) que corresponde en el caso de provincias y municipios al orden con que aparecen en los Censos de Población; entre paréntesis se indica la abreviatura utilizada en ocasiones por nosotros para cada provincia y municipio.

Con respecto a cada una de estas unidades de análisis cabe hacer las siguientes matizaciones:

* para las **provincias**, se ha cambiado de orden Asturias, Cantabria y La Rioja, ya que aparecen con los nombres de Oviedo, Santander y Logroño, respectivamente; y se ha *saltado* el número de las Palmas (35), por haberla estudiado durante todo el período incluida en Santa Cruz de Tenerife, ya que con anterioridad a 1928 el Movimiento Natural de la Población (I.N.E.) ofrece los totales de nacimientos y defunciones incluidos en esta última provincia.

* para los **municipios**, se ha *saltado* el número correspondiente a los municipios fusionados en 1974/75:

- 22. Carchel
- 36. Garciez
- 68. Pontones
- 83. Solera
- 89. Torrequebradilla.

y se ha mantenido el nuevo nombre dado a los municipios *fusionadores* desde el Censo de Población de 1981, aunque no se ha seguido su nueva numeración, para la que el I.N.E. no parece tener un criterio muy estricto:

- 13. Bedmar y Garciez (902; 13.Bedmar y 36.Garciez)
- 23. Carcheles, Los (901; 22.Carchel y 23.Carchelejo)
- 44. Huelma (44; 44.Huelma y 83.Solera)
- 78. Santiago-Pontones (904; 78.Santiago de la Espada y 68.Pontones)
- 100. Villatorres (903; 100.Villargordo y 89.Torrequebradilla)

* para las **entidades de población**, la relación que se indica en este Anexo es complementaria al orden seguido para elaborar la Tabla 2 correspondiente al *vaciado* de los Nomenclátor de Población (Anexo II.2.2), siendo en aquella por orden alfabético dentro de cada municipio y en esta por orden alfabético de todas las entidades. Se mantiene en cualquier caso el número de orden dentro de cada municipio y las coordenadas geográficas (U.T.M.) de aquellas entidades que aparecen censadas desde 1940.

- en el ANEXO II se ha *vaciado* la información de las fuentes estadísticas utilizadas (Censos de Población - I.N.E.-, Nomenclátor de Población -I.N.E.-, Movimiento Natural de la Población -I.N.E.-, Registros Civiles Municipales y Padrón Municipal de Habitantes -I.N.E.-). Esta información es la básica para el estudio de "Las Fuentes" y para el "Análisis de Resultados", subdividiéndose en dos grupos: "Información documental" e "Información estadística básica".

En la "Información documental" se hace una relación de los cuadros existentes en los Censos de Población (1900 a 1991) y Movimiento Natural de la Población (1901 a 1991), respectivamente, con contenido de información a nivel infraprovincial; los artículos de la Ley sobre Registro Civil que afectan al lugar de inscripción del recién nacido; y la relación de parroquias existentes en la provincia de Jaén.

Con respecto a la relación de cuadros con contenido de información a nivel infraprovincial de los Censos de Población y Movimiento Natural de la Población, el título de cada cuadro y el de los conceptos se han copiado tal cual aparecen en la fuente correspondiente, procurando mantener en todo caso el orden con que aparecen en cada

fuelle según tomos o volúmenes; no obstante, este orden se ha alterado para reclasificarlos según el nivel de desagregación territorial y así facilitar su consulta, iniciando este orden desde la menor a la mayor desagregación existente en cada caso.

Sólo se indica el título de los tomos que contienen alguna información a nivel infraprovincial; y tanto éstos, como los restantes consultados, se indican en "Fuentes y Bibliografía" al final del 1º volumen.

Para el Movimiento Natural de la Población, y en los años en que ha habido una continuidad de información se han agrupado éstos en un solo bloque, manteniendo la numeración original de los cuadros del primer año.

En la "Información estadística básica" se incluyen los datos de población necesarios para realizar el presente trabajo de investigación, diferenciando un bloque para las provincias españolas y otro para los municipios de Jaén. En este caso la información se presenta tal cual se ha recogido.

Con respecto a los municipios de Jaén y en las tablas correspondientes a los totales anuales de nacimientos y defunciones recogidos en los Registros Civiles Municipales hacemos las siguientes anotaciones:

- para los municipios desagregados antes de 1940 los datos se indican desde el año siguiente al del primer año de la desagregación, año en que empieza a funcionar el Registro Civil¹.

- para los municipios fusionados en 1974/75 los datos se indican hasta el año anterior en que se produce la fusión².

¹En todos los casos, la aparición del Registro Civil se ha producido a lo largo del año correspondiente a la desagregación y estos primeros datos del municipio desagregado se han incluido en el municipio del que se desagregan.

²El criterio para proceder de esta manera es el mismo que en el caso de los municipios desagregados: en todos los casos, la desaparición del Registro Civil se ha producido a lo largo del año correspondiente y estos últimos datos del municipio fusionado se han incluido en el municipio al que se fusionan.

A continuación se recuerda cuales son unos y otros:

a.- municipios desagregados:

- (30) Chilluévar de (47) La Iruela en Junio de 1927
- (54) Larva de (17) Cabra del Santo Cristo en Mayo de 1929
- (62) Montizón de (25) Castellar de Santisteban en Octubre de 1906
- (71) Puente de Genave de (72) La Puerta de Segura en Octubre de 1933

b.- Municipios fusionados:

- (22) Carchel a (23) Carchelejo, denominándose Los Carcheles (23), en Junio de 1974
- (36) Garciez a (13) Bedmar, denominándose Bedmar-Garciez (13), en Enero de 1975
- (68) Pontones a (78) Santiago de la Espada, denominándose Santiago-Pontones (78), en Junio de 1975
- (83) Solera a (44) Huelma, denominándose Huelma (44), en Mayo de 1975
- (89) Torrequebradilla a (100) Villargordo, denominándose Villatorres (100), en Abril de 1975

En las tablas correspondientes los municipios desagregados se indican con (*) al lado del número del código del municipio correspondiente, y los fusionados con (#).

- para los municipios de los que sólo se conoce el total de nacimientos y defunciones por décadas como es el caso de Ubeda (92) desde 1901 a 1940, el total de cada década se ha descompuesto anualmente dividiendo el total entre 10 años, es decir se indica la media anual. Este municipio se indica con (&).

- para los municipios en los que ha sido preciso completar la serie estadística por extravío de los libros correspondientes del Registro Civil, se ha procedido de la misma manera que en el caso anterior una vez que se ha averiguado el dato total de la década correspondiente³, es

³La metodología seguida para completar las series estadísticas de los municipios correspondientes ha sido a través de la natalidad y mortalidad del municipio más próximo una vez que se ha aplicado la técnica del análisis de cluster para en la etapa de 1901 a 1940 de evolución de la población (según el crecimiento medio anual -%-). La signación de totales de nacimientos y defunciones es proporcional a la población del municipio que cuenta con la laguna informativa.

decir descomponiendo este total en su media anual. Estos municipios son:

- 29. Chiclana de Segura: décadas 1908-1918 y 1911-1920

- 41. Higuera de Calatrava: décadas 1910-1910, 1911-1920, 1921-1930 y 1931-1940

- 77. Santiago de Calatrava: décadas 1910-1910, 1911-1920, 1921-1930 y 1931-1940

y se indican con (@).

- en el ANEXO III se incluye la información elaborada a partir de las tablas del Anexo II, subdividiéndose en dos grandes bloques: en el primero las tablas con el tratamiento estadístico necesario para el estudio de las **Fuentes**, y en el segundo las correspondientes para el **Análisis de los resultados**.

En este segundo bloque las tablas se agrupan según el desarrollo de la investigación; así pues:

- para el capítulo "1.- Estudio comparativo de la evolución de la población de la provincia de Jaén en relación con el ámbito nacional" se indican las tablas con información para las provincias españolas;

- para el capítulo "2.- Evolución de la población en la provincia de Jaén y los tipos de evolución de sus municipios" se indican las tablas con información para los municipios de Jaén.

En cada caso se incluyen las "tablas y cuadros de clasificación" que han servido de apoyo para el análisis.

- para el capítulo "3.- Situación actual de la población" las tablas referidas a las provincias españolas y municipios de Jaén se alternan ya que no existe un análisis individualizado para unas unidades y otras, siendo el estudio a nivel nacional y de las provincias españolas previo al de cada variable analizada para los municipios de Jaén.

1.- Provincias españolas

1.	Alava	(Ala.)
2.	Albacete	(Alb.)
3.	Alicante	(Ali.)
4.	Almería	(Alm.)
5.	Avila	(Avi.)
6.	Badajoz	(Bad.)
7.	Baleares	(Bal.)
8.	Barcelona	(Bar.)
9.	Burgos	(Bur.)
10.	Cáceres	(Cac.)
11.	Cádiz	(Cad.)
12.	Castellón	(Cas.)
13.	Ciudad Real	(CRE.)
14.	Córdoba	(Cor.)
15.	Coruña (La)	(Cou.)
16.	Cuenca	(Cue.)
17.	Gerona	(Ger.)
18.	Granada	(Gra.)
19.	Guadalajara	(Gua.)
20.	Guipuzcoa	(Gui.)
21.	Huelva	(Hue.)
22.	Huesca	(Hus.)
23.	Jaén	(Jae.)
24.	León	(Leo.)
25.	Lérida	(Ler.)
26.	Logroño	(Log.)
27.	Lugo	(Lug.)
28.	Madrid	(Mad.)
29.	Málaga	(Mal.)
30.	Murcia	(Mur.)
31.	Navarra	(Nav.)
32.	Orense	(Ovi.)
33.	Oviedo	(Ore.)
34.	Palencia	(Pal.)
36.	Pontevedra	(Pon.)
37.	Salamanca	(Sal.)
38.	Sta Cruz Tenerife	(SCT.)
39.	Santander	(San.)
40.	Segovia	(Seg.)
41.	Sevilla	(Sev.)
42.	Soria	(Sor.)
43.	Tarragona	(Tar.)
44.	Teruel	(Ter.)
45.	Toledo	(Tol.)
46.	Valencia	(Val.)
47.	Valladolid	(Vad.)
48.	Vizcaya	(Viz.)
49.	Zamora	(Zam.)
50.	Zaragoza	(Zar.)

2.- Municipios de Jaén

1. Albánchez de Ubeda	(AUB.)
2. Alcalá la Real	(ARE.)
3. Alcaudete	(Alc.)
4. Aldeaquemada	(Ald.)
5. Andujar	(And.)
6. Arjona	(Arj.)
7. Arjonilla	(Arl.)
8. Arquillos	(Arq.)
9. Baeza	(Bae.)
10. Bailen	(Bai.)
11. Baños de la Encina	(BEn.)
12. Beas de Segura	(BSe.)
13. Bedmar y Garciez	(Bed.)
14. Begijar	(Beg.)
15. Bélmez de la Moraleda	(BMo.)
16. Benatae	(Ben.)
17. Cabra del Santo Cristo	(CSC.)
18. Cambil	(Cam.)
19. Campillo de Arenas	(CAr.)
20. Canena	(Can.)
21. Carboneros	(Car.)
23. Carcheles, Los	(Cah.)
24. Carolina, La	(Cal.)
25. Castellar de Santistebán	(CSt.)
26. Castillo de Locubín	(CLo.)
27. Cazalilla	(Caz.)
28. Cazorla	(Czo.)
29. Chiclana de Segura	(CSe.)
30. Chilluevar	(Chi.)
31. Escañuela	(Esc.)
32. Espeluy	(Esp.)
33. Frailes, Los	(Fra.)
34. Fuensanta de Martos	(FMa.)
35. Fuerte del Rey	(FRe.)
37. Genave	(Gen.)
38. Guardia de Jaén, La	(Gua.)
39. Guarromán	(Gur.)
40. Higueras de Arjona	(HAr.)
41. Higueras de Calatrava	(HCT.)
42. Hinojares	(Hin.)
43. Hornos de Segura	(HSe.)
44. Huelma	(Hue.)
45. Huesa	(Hus.)
46. Ibro	(Ibr.)
47. Iruela, La	(Iru.)
48. Iznatoraf	(Izn.)
49. Jabalquinto	(Jab.)
50. Jaén	(Jae.)
51. Jamilena	(Jam.)
52. Jimena	(Jim.)
53. Jódar	(Jod.)
54. Larva	(Lar.)
55. Linares	(Lin.)
56. Lopera	(Lop.)
57. Lupión	(Lup.)
58. Mancha Real	(MRe.)
59. Marmolejo	(Mar.)
60. Martos	(Mat.)
61. Mengibar	(Men.)

62. Montizón	(Mon.)
63. Navas de San Juan	(NJu.)
64. Noalejo	(Noa.)
65. Orcera	(Orc.)
66. Peal de Becerro	(PBe.)
67. Pegalajar	(Peg.)
69. Porcuna	(Por.)
70. Pozo Alcón	(PAI.)
71. Puente de Génave	(PGe.)
72. Puerta de Segura	(PSe.)
73. Quesada	(Que.)
74. Rus	(Rus.)
75. Sabiote	(Sab.)
76. Santa Elena	(SEI.)
77. Santiago de Calatrava	(SCT.)
78. Santiago-Pontones	(SEs.)
79. Santisteban del Puerto	(SPT.)
80. Santo Tomé	(STO.)
81. Segura de la Sierra	(SSI.)
82. Siles	(Sil.)
84. Sorihuela del Guadalimar	(SGu.)
85. Torreblascopedro	(Tbp.)
86. Torre del Campo	(TCa.)
87. Torredonjimeno	(Tdj.)
88. Torreperogil	(Tpg.)
90. Torres	(Tor.)
91. Torres de Albánchez	(TAl.)
92. Ubeda	(Ube.)
93. Valdepeñas de Jaén	(Vja.)
94. Vilches	(Vil.)
95. Villacarrillo	(Vlc.)
96. Villanueva de la Reina	(VRe.)
97. Villanueva del Arzobispo	(VAr.)
98. Villardompardo	(Vdp.)
99. Villares, Los	(Vll.)
100. Villatorres (Villargordo)	(Vgd.)
101. Villarrodriago	(Vrg.)

3.- Municipios agrupados según Áreas Urbanas y Áreas Rurales (E. Arroyo López. 1988)

1.- Área Urbana de Jaén:

*** Núcleos urbanos:**

- 50. Jaén
- 60. Martos
- 87. Torredonjimeno
- 86. Torre del Campo
- 58. Mancha Real
- 61. Mengíbar

*** Municipios rurales:**

- 34. Fuensanta de Martos
- 51. Jamilena
- 93. Valdepeñas de Jaén
- 99. Los Villares
- 38. La Guardia de Jaén
- 23. Los Carcheles
- 19. Campillo de Arenas
- 64. Noalejo
- 67. Pegalajar
- 18. Cambil
- 98. Villardompardo
- 35. Fuerte del Rey
- 100. Villatorres (Villargordo)
- 32. Espeluy
- 27. Cazalilla
- 77. Santiago de Calatrava
- 41. Higueras de Calatrava

2.- Área urbana de Linares

*** Núcleos urbanos:**

- 55. Linares
- 10. Bailén
- 24. La Carolina
- 94. Vilches

*** Municipios rurales:**

- 76. Santa Elena
- 39. Guarromán
- 11. Baños de la Encina
- 8. Arquillos
- 63. Navas de San Juan
- 49. Jabalquinto
- 85. Torreblasco Pedro
- 21. Carboneros

3.- Área urbana de Ubeda:

*** Núcleos urbanos:**

- 92. Ubeda
- 9. Baeza

*** Villas agrícolas:**

- 88. Torreperogil

*** Municipios rurales:**

- 14. Begíjar
- 46. Ibros
- 57. Lupi3n
- 75. Sabiote
- 20. Canena
- 74. Rus

4.- 1rea urbana de Andújar:

* Núcleos urbanos:

- 5. Andújar

* Municipios rurales:

- 59. Marmolejo
- 96. Villanueva de la Reina
- 56. Lopera
- 69. Porcuna
- 6. Arjona
- 7. Arjonilla
- 31. Escañuela
- 40. Higuera de Arjona

5.- 1rea rural de Alcalá la Real

* Villas agrícolas

- 2. Alcalá la Real
- 3. Alcaudete

* Municipios rurales:

- 26. Castillo de Locubín
- 33. Los Frailes

6.- 1rea rural de Villacarrillo

* Villas agrícolas:

- 95. Villacarrillo
- 97. Villanueva del Arzobispo
- 12. Beas de Segura

* Municipios rurales

- 48. Iznatoraf
- 84. Sorihuela del Guadalimar

7.- 1rea rural de la Sierra de Cazorla

* Villas agrícolas

- 28. Cazorla
- 73. Quesada
- 70. Pozo Alc3n

* Municipios rurales

- 66. Peal de Becerro
- 47. La Iruela
- 30. Chilluévar
- 80. Santo Tomé
- 44. Huesa
- 42. Hinojares

8.- 1rea rural de J3dar

* Villas agrícolas

- 53. Jódar
- 45. Huelma

* Municipios rurales

- 1. Albánchez de Ubeda
- 90. Torres
- 52. Jimena
- 13. Bedmar y Garciez
- 17. Cabra del Santo Cristo
- 54. Larva
- 15. Bélmez de la Moraleda

9.- Área rural de Sierra Morena Oriental

* Municipios rurales

- 79. Santisteban del Puerto
- 25. Castellar de Santisteban
- 29. Chiclana de Segura
- 62. Montizón
- 4. Aldeaquemada

10.- Área rural de la Sierra de Segura

* Municipios rurales

- 71. Puente de Génave
- 37. Génave
- 72. La Puerta de Segura
- 101. Villarrodriago
- 91. Torres de Albánchez
- 12. Benatae
- 81. Segura de la Sierra
- 43. Hornos de Segura
- 82. Siles
- 65. Orcera
- 78. Santiago-Pontones

4.- Municipios de Jaén agrupados según el "Sistema de Ciudades" de la Junta de Andalucía.

Ambito Intermedio: UBEDA

comarca: Cazorla

- 28. Cazorla
- 30. Chilluévar
- 47. Iruela, La
- 66. Peal de Becerro
- 80. Santo Tome

comarca: Baeza

- 9. Baeza
- 14. Begíjar
- 46. Ibros
- 57. Lupión

comarca: Orcera

- 12. Beas de Segura
- 16. Benatae
- 37. Genave
- 43. Hornos de Segura
- 65. Orcera
- 71. Puente de Génave
- 72. Puerta de Segura, La
- 78. Santiago-Pontones
- 81. Segura de la Sierra
- 82. Siles
- 91. Torres de Albánchez
- 101. Villarrodrigo

comarca: Quesada

- 42. Hinojares
- 45. Huesa
- 54. Larva
- 70. Pozo Alcón
- 73. Quesada

comarca: Ubeda

- 20. Canena
- 74. Rus
- 75. Sabiote
- 88. Torreperogil
- 92. Ubeda

comarca: Villacarrillo

- 48. Iznatoraf
- 84. Sorihuela del Guadalimar
- 95. Villacarrillo
- 97. Villanueva del Arzobispo

ambito intermedio: LINARES

comarca: La Carolina

- 4. Aldeaquemada
- 21. Carboneros
- 24. Carolina, la
- 76. Santa Elena
- 94. Vilches

comarca: Linares

- 10. Bailén
- 11. Baños de la Encina
- 39. Guarroman
- 49. Jabalquinto
- 55. Linares
- 85. Torreblascopedro

comarca: santisteban del puerto

- 8. Arquillos
- 25. Castellar de Santisteban
- 29. Chiclana de Segura
- 62. Montizón
- 63. Navas de San Juan
- 79. Santisteban del Puerto

ambito intermedio: JAÉN

comarca: Alcalá la Real

- 2. Alcalá la real
- 3. Alcaudete
- 26. Castillo de Locubín
- 33. Frailes, Los
- 93. Valdepeñas de Jaén

comarca: Andújar

- 5. Andújar
- 6. Arjona
- 7. Arjonilla
- 27. Cazalilla
- 31. Escañuela
- 32. Espeluy
- 40. Higuera de Arjona
- 59. Marmolejo
- 96. Villanueva de la Reina

comarca: Jaén

- 19. Campillo de Arenas
- 23. Carchelejo
- 35. Fuerte del Rey
- 38. Guardia de Jaén, La
- 50. Jaén
- 61. Mengíbar
- 64. Noalejo
- 86. Torre del Campo
- 99. Villares, Los
- 100. Villatorres

comarca: Jódar

- 1. Albánchez de ubeda
- 13. Bedmar-Garciez
- 52. Jimena
- 53. Jódar

comarca: Huelma

- 18. Cambil
- 17. Cabra del Santo Cristo
- 15. Belmez de la Moraleda
- 44. Huelma

comarca: Mancha Real

5.-Entidades de Población en la Provincia de Jaén y coordenadas geográficas UTM de las entidades censadas en los Nomenclátor de 1940 a 1991

		X	Y
1	ALBANCHEZ DE UBEDA	459.0481	4183.0990
2	ALCALA LA REAL	418.2278	4146.8810
3	ALCAUDETE	404.4261	4161.2060
4	ALDEAQUEMADA	468.9996	4254.7840
5	ANDUJAR	407.5726	4211.0240
6	ARJONA	407.1429	4199.4480
7	ARJONILLA	402.8516	4203.6420
8	ARQUILLOS	462.5051	4226.3530
65.4	Aborcados, Los		
82.2	Acebeas, Las		
21.2	Acebuchar, El (*)	446.9425	4230.0300
12.2	Acemilero		
63.2	Acero, El	465.4222	4226.3690
39.2	Adelfar	442.4797	4226.1270
68.3	Agracea del Zumacar		
68.2	Agracea, La	523.7855	4223.8130
72.2	Agracea, La (*)	518.2708	4249.8500
95.2	Agrupación de Mogón	493.9237	4211.9570
80.2	Agrupación de Santo Tome	488.6628	4208.9140
68.6	Aguaciles, Los		
68.4	Aguadero, El		
65.3	Aguadero, El	526.6066	4241.1880
68.5	Aguadero, El		
83.2	Aguadux	472.9888	4175.1198
78.2	Aguas Blanquillas		
88.2	Aguasblanquillas	476.6358	4207.3188
18.2	Agua, El		
98.2	Ahumada, La	410.5822	4190.9830
81.2	Aire		
12.3	Ajozar		
79.2	Alameda	476.9459	4250.1227
19.2	Alamillo	437.0030	4156.1400
12.4	Alamo		
46.2	Alamo		
55.2	Alamo		
9.2	Alamos Blancos	462.2485	4210.0460
58.2	Alamos de Malpica		
18.3	Alamos, Los		
12.5	Albacaes Altos		
6.2	Albaida	410.5541	4197.2950
81.3	Albaladejuelo		
19.3	Alberquilla	441.3834	4160.8748
81.4	Alberquilla		
67.2	Alberquilla, La		
72.3	Alcantarilla		
5.2	Alcaparrosa, La		
94.2	Alcolehuela		
72.4	Aldea del Puerto	523.4206	4245.3364
62.2	Aldeahermosa	489.0118	4242.3420
92.2	Aldehuela	480.8565	4201.2598
5.3	Aldehuela, La	416.9486	4216.9820
79.3	Aldeilla (*)	482.4093	4227.8020
26.2	Alfavila (*)	413.7744	4160.9350
14.2	Algarrobo	453.9690	4204.6528
78.3	Algibe, El		
69.2	Alharilla	400.2038	4194.9630

15.2	Alhorí	468.6682	4178.0678
69.3	Alhucemas		
15.3	Alijares	466.3579	4174.3495
76.2	Aliseda, La	449.4350	4242.8310
30.2	Almansas	497.5335	4204.6820
78.4	Almeces, Los		
82.3	Almedilla, La		
28.2	Almedina, La	496.0143	4198.2640
50.2	Almenara	435.2167	4195.1580
88.3	Almendros	477.6789	4208.5368
28.3	Almicerán, El	510.7262	4183.0360
66.2	Almicerán, El (*)	510.6212	4182.8250
37.2	Almohadilla	518.4998	4254.0810
29.2	Almohez de Abajo		
29.4	Almohez de Allá		
29.3	Almohez de Arriba		
91.2	Almorchón, El		
12.6	Almotejas		
39.3	Altico, El	441.6254	4230.0970
39.4	Alturas		
56.2	Alvariza		
55.3	Amores		
24.2	Amparo, El		
78.5	Anchos, Los	537.9846	4217.4500
78.6	Anchuricas, Las		
65.2	Andaluza, La		
8.2	Andrade	461.4299	4228.1424
34.2	Angelico		
61.2	Angorilla	431.1096	4199.9535
55.4	Angustias, Las		
55.5	Animas, Las		
68.7	Animas, Las		
72.5	Animas, Las		
86.2	Añora, La		
84.2	Apolo	497.4077	4233.5388
24.3	Aquisgrana, La		
11.2	Araceli	437.2154	4235.9640
18.4	Arbuniel	452.8109	4164.5820
68.8	Archites, Los	521.0139	4215.7100
33.2	Ardales, Los	424.3432	4150.9361
6.3	Ardón	406.2676	4203.1240
10.2	Arenales y Sevilleja	427.6348	4212.3490
88.4	Armíldez	479.8370	4203.2642
8.3	Arquillos el Viejo	461.0641	4224.8330
94.3	Arquillos el Viejo	460.5248	4224.7450
78.7	Arrancapechos		
55.7	Arrayanes		
55.6	Arrayanes (*)	443.8150	4220.4970
12.7	Arroturas		
95.3	Arroturas (*)	496.4328	4212.3860
81.9	Arroyo Alto		
81.10	Arroyo Bajo		
78.8	Arroyo Blanquillo		
81.5	Arroyo Canales	533.3854	4224.2300
81.6	Arroyo Cerezo		
81.7	Arroyo Cieno		
78.9	Arroyo Espinares		
81.8	Arroyo Frio	522.8960	4236.6850
78.10	Arroyo Frío		
55.12	Arroyo Hidalgo		
81.11	Arroyo Maguillo		

81.12	Arroyo Maguillo Alto		
81.13	Arroyo Maguillo Bajo		
42.2	Arroyo Molinos	497.5535	4176.9220
45.2	Arroyo Molinos	497.3260	4176.9430
28.4	Arroyo Salado (*)	488.6104	4201.0020
17.2	Arroyo Santo	475.3148	4171.2090
78.11	Arroyo Venancia		
55.9	Arroyo de Baños		
12.9	Arroyo de Paez		
55.10	Arroyo de la Alcuñuela		
55.11	Arroyo de los Jarales		
68.10	Arroyo del Hombre		
12.8	Arroyo del Ojanco (*)	509.1440	4241.5030
47.2	Arroyos	505.2921	4202.7464
80.3	Arroyos Plaza	501.3726	4208.7063
65.5	Arroyos, Los	535.1015	4240.2830
58.3	Arroyovil	448.6767	4190.2230
55.8	Arroyo, El		
68.9	Artuñedo, El	525.6801	4219.5620
76.3	Asturiana, La		
5.4	Atalaya	411.1997	4213.9121
61.3	Atalaya	424.2980	4199.8070
34.3	Atalaya		
69.4	Atalaya		
37.3	Atalayas	520.9577	4250.7910
70.2	Atalayuela	504.3317	4175.1260
78.12	Atascaderos, Los		
67.3	Atocha	441.1634	4174.9060
15.4	Aulabar (*)	468.8851	4173.7730
95.4	Avellano, El	504.6674	4213.1737
71.2	Avileses, Los	515.5813	4245.4990
75.2	Avinazas	477.0809	4218.9320
1.2	Ayozar, El	460.7242	4183.9122
83.3	Ayozo (*)	469.5715	4167.8370
9	BAEZA	458.9937	4205.4380
10	BAILEN	432.0696	4217.0750
11	BAÑOS DE LA ENCINA	432.4079	4225.7720
12	BEAS DE SEGURA	509.8000	4233.8870
13	BEDMAR	463.8949	4186.3890
14.1	BEGIJAR	453.2102	4204.4130
15	BELMEZ DE LA MORALEDA	466.4990	4175.5380
16	BENATAE	530.4815	4245.3180
13.2	Badulla	459.4008	4190.4930
33.3	Bailadores		
100.2	Baldíos	442.1635	4198.8715
68.11	Ballestera, La	527.0104	4222.5160
9.3	Ballesteros	457.0824	4205.9250
65.6	Bancalico, El		
60.2	Baños Agua Hedionda (*)	416.7313	4171.8090
5.5	Baños Fuente de la Encina	417.0723	4211.2640
2.2	Baños de Fuente Alamo	424.8368	4154.6076
2.3	Baños de La Ribera Alta		
33.4	Baños, Los	425.4487	4149.3663
19.4	Barbarijar	439.8714	4159.3074
48.2	Bardazoso	507.2273	4217.5520
67.4	Barranco Alamo		
43.2	Barranco Cano Alto		
43.3	Barranco Cano Bajo		
12.10	Barranco de Arévalo		
23.2	Barranco de Carchel	443.9840	4166.8190
12.11	Barranco de Cuadros		

2.4	Barranco de Mures	425.8545	4143.1897
12.12	Barranco de la Escaña		
97.2	Barranco de la Montesina	499.7529	4219.7780
78.13	Barranco de las Canales		
12.13	Barranco de los Cepos		
12.14	Barranco de los Paules		
12.15	Barranco de los Trigueros		
33.5	Barrancos, Los	429.2987	4152.9351
26.3	Barrancos, Los	414.7142	4159.5620
91.3	Barrancos, Los	523.8447	4251.4340
48.3	Barranco, El		
18.5	Barrera		
88.5	Barrero	474.3473	4210.9670
15.5	Barriada Alta de Bélmez		
15.6	Barriada Baja de Bélmez		
46.3	Barriada del Puente	456.2194	4208.9710
92.3	Barriga	485.3523	4208.4099
16.2	Barrio de la Rambla		
5.6	Barrios, Los	409.7384	4209.4430
29.5	Barruelos		
69.5	Batalla	390.3671	4189.8050
48.4	Batanejo	497.5667	4215.2814
81.14	Batán	525.4641	4238.0490
73.2	Belerda Alta		
73.3	Belerda Baja		
73.4	Belerdas	497.2606	4179.3810
3.2	Benamazor		
25.2	Benatae	488.9894	4227.0193
24.4	Benítez		
87.2	Ben-Zalá		
72.6	Berjaga		
19.5	Berrio	444.3153	4157.5209
87.3	Berrios		
50.3	Berrueco		
86.3	Berrueco, El	417.5898	4191.5040
83.4	Béjar	470.6889	4170.3060
15.7	Bélmez	466.1277	4178.1230
61.4	Bética	429.0957	4205.4020
3.3	Bobadilla, La	402.5455	4168.8510
70.3	Bolera, La	508.2003	4179.7420
72.7	Bonache		
78.14	Borrall, El		
44.2	Borregueras, Las		
84.3	Bosque	498.3251	4231.5786
9.4	Boticario, El	454.3329	4201.6440
34.4	Breña		
78.15	Breña		
50.4	Brujuelo, El	441.2455	4192.9060
73.5	Bruñel Alto	496.4991	4192.4530
73.6	Bruñel Bajo	492.2159	4193.2160
87.4	Buena Vista		
3.4	Buenavista		
99.2	Buenos, Los		
83.5	Buitre	471.6709	4174.0929
87.5	Buitreras		
43.4	Bujaraiza	517.6389	4218.7700
74.2	Burrucosa, La	462.2254	4219.0071
47.3	Burruco		
47.4	Burunchel	504.2697	4200.0820
17	CABRA DEL SANTO CRISTO	474.7937	4173.3540
18	CAMBIL	450.1857	4170.2890

2.4	Barranco de Mures	425.8545	4143.1897
12.12	Barranco de la Escaña		
97.2	Barranco de la Montesina	499.7529	4219.7780
78.13	Barranco de las Canales		
12.13	Barranco de los Cepos		
12.14	Barranco de los Paules		
12.15	Barranco de los Trigueros		
33.5	Barrancos, Los	429.2987	4152.9351
26.3	Barrancos, Los	414.7142	4159.5620
91.3	Barrancos, Los	523.8447	4251.4340
48.3	Barranco, El		
18.5	Barrera		
88.5	Barrero	474.3473	4210.9670
15.5	Barriada Alta de Bélmez		
15.6	Barriada Baja de Bélmez		
46.3	Barriada del Puente	456.2194	4208.9710
92.3	Barriga	485.3523	4208.4099
16.2	Barrio de la Rambla		
5.6	Barrios, Los	409.7384	4209.4430
29.5	Barruelos		
69.5	Batalla	390.3671	4189.8050
48.4	Batanejo	497.5667	4215.2814
81.14	Batán	525.4641	4238.0490
73.2	Belerda Alta		
73.3	Belerda Baja		
73.4	Belerdas	497.2606	4179.3810
3.2	Benamazor		
25.2	Benatae	488.9894	4227.0193
24.4	Benítez		
87.2	Ben-Zalá		
72.6	Berjaga		
19.5	Berrio	444.3153	4157.5209
87.3	Berrios		
50.3	Berrueco		
86.3	Berrueco, El	417.5898	4191.5040
83.4	Béjar	470.6889	4170.3060
15.7	Bélmez	466.1277	4178.1230
61.4	Bética	429.0957	4205.4020
3.3	Bobadilla, La	402.5455	4168.8510
70.3	Bolera, La	508.2003	4179.7420
72.7	Bonache		
78.14	Borrall, El		
44.2	Borregueras, Las		
84.3	Bosque	498.3251	4231.5786
9.4	Boticario, El	454.3329	4201.6440
34.4	Breña		
78.15	Breña		
50.4	Brujuelo, El	441.2455	4192.9060
73.5	Bruñel Alto	496.4991	4192.4530
73.6	Bruñel Bajo	492.2159	4193.2160
87.4	Buena Vista		
3.4	Buenvista		
99.2	Buenos, Los		
83.5	Buitre	471.6709	4174.0929
87.5	Buitreras		
43.4	Bujaraiza	517.6389	4218.7700
74.2	Burrucosa, La	462.2254	4219.0071
47.3	Burruco		
47.4	Burunchel	504.2697	4200.0820
17	CABRA DEL SANTO CRISTO	474.7937	4173.3540
18	CAMBIL	450.1857	4170.2890

19	CAMPILLO DE ARENAS	444.0079	4156.8410
20	CANENA	457.6695	4211.6190
21	CARBONEROS	444.9113	4231.6870
23	CARCHELEJO	443.6272	4165.6980
24	CAROLINA- LA	446.2485	4236.4360
25	CASTELLAR DE SANTISTEBAN	488.7572	4234.2830
26	CASTILLO DE LOCUBIN	416.7267	4154.1870
27	CAZALILLA	422.6661	4204.6940
28	CAZORLA	500.0504	4196.1640
29	CHICLANA DE SEGURA	496.3877	4240.5670
30	CHILLUEVAR	497.3477	4206.3190
69.6	Caballeros	390.3874	4195.2410
68.12	Cabañas, Las		
68.13	Cabañuela, La	516.2313	4218.9550
81.16	Cabeza Gorda	533.0786	4226.1740
81.15	Cabeza de la Mora		
91.4	Cabeza, La		
99.3	Cabilas, Las	429.3555	4173.4740
26.4	Cabreras, Las	420.2550	4155.9370
94.4	Cabrerizas, Las		
44.3	Cabrita	462.6171	4172.0060
94.5	Calancha (*)	458.3339	4238.3930
75.3	Calares, Los	479.4034	4220.7080
95.5	Calatrava		
95.6	Caleruela, La	491.6260	4210.8090
77.2	Callejón, El		
80.4	Calvario Nuevo		
80.5	Calvario y Acequia		
55.13	Calvario, El		
50.5	Calvario, El		
82.4	Camarica de Abajo		
82.5	Camarica de Arriba		
72.8	Camarillas	520.2775	4247.5300
69.7	Cambrón		
2.5	Camello de Cantera Blanca		
2.6	Camello de Ermita Nueva		
78.16	Camilo		
78.17	Campana, La		
62.3	Campillo	489.4835	4245.7284
100.3	Campillo	437.7990	4197.6988
85.2	Campillo del Río	441.5477	4201.6880
81.17	Campillos Altos		
81.18	Campillos de en Medio		
29.6	Campillo, El	496.1854	4236.3740
68.14	Campillo, El		
59.2	Campiña	392.5289	4208.3720
84.4	Campiña	501.0836	4229.7110
87.6	Campiñuela		
19.6	Campo Bajo		
50.6	Campo de Fútbol		
29.7	Camporredondo	499.5715	4236.6490
68.15	Canalejas	521.6869	4213.9990
91.5	Canalejas, Las		
43.5	Canalica		
81.19	Canalón, El		
52.3	Caniles	452.3838	4188.3510
44.4	Cano		
82.6	Cantalar, El	533.3073	4251.3040
69.8	Cantarero		
55.14	Cantarranas (*)		
2.7	Cantera Blanca	415.9692	4141.9200

12.16	Cañada Arada		
12.17	Cañada Catena	520.3012	4237.0670
81.21	Cañada Ceguí		
81.22	Cañada Chica	544.9898	4237.6130
91.6	Cañada Enmedio		
83.7	Cañada Hermosa	471.0861	4171.2087
55.15	Cañada Incosa (*)	439.4072	4218.1580
81.23	Cañada Lamienta	507.1639	4244.3480
43.6	Cañada Morales	521.4729	4229.4910
33.6	Cañada Nogueras	429.7093	4150.0483
72.10	Cañada Toril		
33.7	Cañada de Alcalá	430.7681	4150.3590
44.5	Cañada de Juan Pérez		
16.4	Cañada de Maiblasco	527.8889	4248.5044
12.19	Cañada de Parra		
80.6	Cañada de la Cierva	497.8819	4208.4430
48.5	Cañada de la Madera	505.2370	4221.3170
97.3	Cañada de la Madera		
12.18	Cañada del Borbotón		
83.6	Cañada del Buitre		
16.3	Cañada del Hornico	527.1697	4267.6494
2.8	Cañada del Membrillo		
30.3	Cañada del Moro	498.7796	4206.9640
16.5	Cañada del Muerto		
78.18	Cañada del Sahucar		
82.7	Cañada del Señor	536.6822	4252.8780
4.2	Cañadas, Las	472.6903	4256.2100
44.6	Cañadas, Las	457.0995	4163.4440
72.9	Cañadas, Las		
81.20	Cañada, La		
44.7	Cañadillas, Las		
30.4	Cañamares	497.6246	4201.3671
11.3	Cañas, Las (*)		
92.4	Cañavera	467.0517	4217.5375
57.2	Cañaverál		
39.5	Cañería	441.7997	4224.9623
50.7	Caño Quebrado	427.9505	4180.8230
12.20	Cañuelo		
78.19	Cañuelos, Los		
44.8	Capellanía		
43.7	Capellanía	527.6011	4229.5070
25.3	Capilla	491.3393	4238.0868
60.3	Capitán		
46.4	Capones	449.4082	4210.0890
37.4	Caraballes		
22	Carchel	444.0461	4167.6720
61.5	Carchenilla		
100.4	Carchenilla	435.9716	4201.7278
16.6	Cardete, El	526.2455	4244.5156
76.4	Caridad, La		
78.20	Carmelos, Los		
84.5	Carmen, El	494.9452	4233.2034
68.16	Carmonas, Las		
63.3	Carnicera, La	469.8608	4231.4440
12.21	Carrascal		
43.8	Carrascal	523.7128	4227.5368
60.4	Carrasca, La	413.2315	4167.0910
81.24	Carrasco	524.7327	4235.6240
81.25	Carrascos, Los		
69.9	Carrasquilla	390.1020	4195.9760
78.21	Carrasquilla, La		

67.5	Carretón, El		
2.9	Carrillas, Las		
72.13	Carriquí		
74.3	Casa Arellano	461.5988	4213.0348
19.7	Casa Blanca	440.8423	4158.4430
50.8	Casa Blanca		
55.16	Casa Blanca		
71.3	Casa Blanca	513.2547	4245.3580
72.11	Casa Blanca de Abajo		
72.12	Casa Blanca de Arriba		
73.7	Casa Blanco		
86.4	Casa Fuerte		
74.4	Casa Gallego	459.8812	4215.6692
86.5	Casa Nueva		
50.9	Casa Tejada		
94.7	Casa Tejada		
68.17	Casa de las Tablas (*)	536.5978	4230.9570
92.5	Casa de los Frailes	485.4068	4210.3917
100.5	Casa del Cura	433.1189	4197.8139
58.5	Casarejo	442.9532	4184.5640
70.4	Casas Viejas	507.2782	4171.2177
68.18	Casas de Carrasco	527.2700	4220.4930
69.10	Casas de Chinito		
28.5	Casas de Estepa	494.9409	4201.4270
57.3	Casas de Hurtado	447.2143	4209.4770
77.3	Casasola		
63.4	Casería Don Bernardo	467.7599	4240.9860
34.5	Casería Muñoz Ribera		
67.6	Casería de los Frailes		
2.10	Caserías, Las (*)	411.7466	4146.8550
12.22	Caserío del Cura		
2.11	Caserío del Horno		
78.23	Casicas del Rio Segura	516.0758	4211.5180
78.22	Casica, La		
88.6	Casilla de Crespo	474.4841	4210.0996
88.7	Casilla del Cura Molina	476.2536	4210.9000
60.6	Casillas de Don Alonso (*)		
60.8	Casillas de Don Eugenio (*)		
60.7	Casillas de Don Fernando		
3.5	Casillas de Infante		
10.3	Casillas de Mengíbar Arenales		
10.4	Casillas de Mengíbar Leralleja (*)		
55.17	Casillas de Prieto		
85.3	Casillas de Valverde (*)	441.4041	4202.3170
60.5	Casillas, Las	411.5725	4166.6050
87.7	Casillas, Las		
22.2	Castañeda	443.6999	4169.2777
78.25	Castellón del Guadalquivir		
78.24	Castellón, El		
86.6	Castil de la Peña		
81.26	Castillejos		
34.6	Castillerías		
78.26	Castillico, El		
30.5	Castillo	496.9180	4204.6529
81.27	Castillo de Gutamarca		
52.4	Castillo de Recena	450.7655	4189.4030
19.8	Castillo, El	445.9893	4159.7399
24.5	Castillo, El		
55.18	Castro		
82.8	Castrobayona		
88.8	Catalana	476.2672	4210.1136

81.29	Catena Alta	524.9896	4238.3820
81.30	Catena Baja		
81.28	Catena, La		
23.3	Cazalla	446.2037	4165.5150
55.19	Cazlona		
12.23	Cazona		
52.2	Cánava	458.6924	4187.9570
94.6	Cándalo, El		
45.3	Ceal	495.1569	4175.6720
42.3	Ceal	495.3486	4175.4870
41.2	Cebrián	394.2448	4181.8421
57.4	Celadas, Las		
30.6	Celadillas	495.5805	4204.8888
9.5	Cementerio		
81.31	Centenarejos		
68.19	Centenares, Los (*)	521.8731	4221.3110
59.3	Centenera		
11.4	Centenillo (*)	437.2559	4243.9580
21.3	Centenillo, El		
15.8	Central Eléctrica		
20.2	Central, La	457.4838	4212.0785
65.7	Cerecera, La		
93.2	Cerezo Gordo	433.1830	4153.1998
78.27	Cerezo, El	539.0878	4227.0390
68.20	Cerezuelo		
87.8	Cernícalo		
59.4	Cerrada	393.5511	4218.5260
47.5	Cerrada de San Martín		
68.21	Cerrada, La		
2.12	Cerradura de Malabrigo		
22.3	Cerradura, La	444.8323	4169.5424
67.7	Cerradura, La	443.7316	4172.4490
26.5	Cerrajón, El	416.6867	4157.4550
78.28	Cerrico, El		
33.8	Cerrillo El Ciego	425.9975	4148.8882
67.8	Cerrillo Prior		
34.7	Cerro Cirujana		
53.2	Cerro Hernando	474.7162	4190.5171
39.6	Cerro Hueco		
39.7	Cerro Majuela	439.3581	4225.3034
3.6	Cerro Merino		
45.4	Cerro Miguel	493.5225	4169.0733
29.8	Cerro Molino	501.8205	4239.4206
55.20	Cerro Pelado	440.2832	4222.8950
34.8	Cerro de los Aires		
34.9	Cerro del Pontón		
70.5	Cerros del Pozo	505.4669	4178.8787
75.4	Cerro, El	476.7319	4213.5257
78.29	Cerro, El		
63.5	Cetrina	476.9490	4222.9600
17.3	Chantre, El	479.8837	4174.4800
79.4	Chaparral	477.5219	4231.1210
81.39	Chaparral		
70.7	Chaparral	505.7343	4170.9130
78.43	Chaparral del Cerezo		
78.42	Chaparral, El		
66.3	Chaparral, El	489.5020	4197.8221
11.9	Chaparro, El		
34.24	Charco Yegua		
61.8	Charcones	429.7439	4199.5946
90.2	Charcones	452.4326	4180.6222

63.6	Charcones, Los		
29.9	Charcón	495.0712	4237.1775
2.15	Charilla	419.8114	4150.4150
2.16	Charloca, La		
45.8	Charrín	496.2376	4163.9830
55.28	Chave, El		
45.9	Chillar	499.2364	4171.0717
54.2	Chillón Bajo	485.8066	4179.6441
30.8	Chilluévar la Vieja	497.5279	4206.6910
14.3	Chinchilla	452.3021	4202.3942
97.4	Chincolla	511.1970	4228.2654
93.3	Chircales	424.5326	4162.0360
81.40	Chopeas		
26.6	Chopos, Los	410.8538	4153.2010
61.9	Chorrillos, Los	431.9003	4202.2920
4.3	Chortal	466.0947	4246.6007
12.41	Chozas	510.4498	4239.1710
81.41	Chozas, Las		
68.28	Chozones, Los		
23.4	Cierzos, Los		
39.8	Cinco Hermanos		
2.13	Ciudad, La	422.2417	4138.8431
9.6	Clavijo	460.0753	4201.6250
92.6	Cobatillas	478.9450	4193.4506
99.4	Cobatilla, La		
15.9	Colladillos	464.3362	4174.8143
12.24	Collado de Juan Zarco		
78.31	Collado de Mendoza		
39.9	Collado del Lobo	443.4155	4225.0930
81.32	Collado, El		
45.5	Collejares		
73.8	Collejares	487.8111	4183.0660
37.5	Colmenarejo		
61.6	Colonia	432.8376	4203.5700
88.9	Colonia de los Angeles	474.0924	4207.6280
74.5	Colonia, La	461.6251	4217.0101
69.11	Comendador	396.5321	4194.9250
58.4	Compañuela de Don Alberto		
55.21	Concepción, La		
96.2	Condesa, La	421.6265	4217.0210
12.25	Conde, El (*)	505.0090	4232.8490
78.30	Conquista, La		
25.4	Consolación	492.3961	4231.2191
81.33	Contadero, El		
23.5	Convento	446.1968	4164.3820
11.5	Copela, La		
86.7	Corbunillo	417.9887	4197.8340
94.8	Corcho, El		
72.14	Cornicabra de Abajo, La		
72.15	Cornicabra de Arriba, La		
78.32	Cornicabral, El		
8.4	Corral Nuevo	464.6533	4236.1584
46.5	Corral Rubio	453.9465	4215.9590
2.14	Corral de Mures		
34.10	Corral de las Cabras		
101.2	Corralicas, Las		
76.5	Correderas, Las	456.5997	4249.6890
60.9	Cortijada de Don Juan de La Torre		
73.9	Cortijada de Don Pedro		
60.10	Cortijada de Los Calvos		
68.22	Cortijada de Montero		

91.7	Cortijada de Onsares		
81.34	Cortijada de Palomo		
81.35	Cortijada de Robledo		
34.12	Cortijillo o Zarzalilla		
12.26	Cortijillos		
45.6	Cortijillos	492.6959	4180.8980
34.11	Cortijillos		
81.36	Cortijillos, Los		
12.27	Cortijo Alto		
12.28	Cortijo Baños		
30.7	Cortijo Grande	498.4127	4207.6100
45.7	Cortijo Nuevo	498.3156	4163.2480
53.3	Cortijo Nuevo	471.5825	4181.3035
91.16	Cortijo Nuevo		
72.18	Cortijo Pedro Cabellos		
12.36	Cortijo Perales		
12.37	Cortijo Quemado		
72.19	Cortijo Regino		
72.20	Cortijo Sánchez		
12.38	Cortijo Teinadas		
78.35	Cortijo Viejo		
91.8	Cortijo de Ambrosio		
55.22	Cortijo de Arroyo		
55.23	Cortijo de Don Cecilio		
91.9	Cortijo de Fernandillo		
55.24	Cortijo de Garzón		
55.25	Cortijo de Gea		
91.11	Cortijo de Leandro o Madruga		
68.24	Cortijo de Nieves		
78.34	Cortijo de Vites		
86.8	Cortijo de la Cueva		
12.33	Cortijo de la Guijalvas		
12.29	Cortijo de la Noguera		
68.25	Cortijo de la Platera		
12.30	Cortijo de la Señora		
91.10	Cortijo de las Nieves		
12.31	Cortijo de las Piedras		
91.13	Cortijo de los Arroyos		
34.16	Cortijo de los Cáliz	420.3423	4161.7360
68.23	Cortijo de los Frascos		
68.27	Cortijo de los Periquillos		
12.34	Cortijo de los Santiagos		
67.9	Cortijo del Chaval		
72.17	Cortijo del Crespo		
12.32	Cortijo del Cura		
72.16	Cortijo del Cura		
91.12	Cortijo del Izquierdo		
100.6	Cortijo del Palo	439.2191	4197.1051
78.33	Cortijo del Río		
68.26	Cortijo del Rojo		
12.35	Cortijo del Soto		
91.14	Cortijo del Tejero		
91.15	Cortijo la Dehesa	528.4605	4250.1720
34.13	Cortijos Angeles		
27.2	Cortijos Barranco	422.7554	4200.9456
34.14	Cortijos Benitos		
34.15	Cortijos Cuetos		
71.4	Cortijos Nuevos	514.7097	4245.3230
81.37	Cortijos Nuevos	523.9235	4233.3680
34.18	Cortijos de Manuela		
34.20	Cortijos de Marchales		

34.19	Cortijos de Miguel Huertas		
34.21	Cortijos de Porras		
34.22	Cortijos de Solís		
34.17	Cortijos del Tío Alonso		
18.6	Cortijuelo	448.9075	4172.5670
73.10	Cortijuelo	487.1101	4182.6790
88.10	Cortijuelo de Santiago	479.2298	4208.5755
60.11	Cortijuelos		
87.9	Cortijuelos		
5.7	Cortijuelos, Los		
19.9	Cortijuelos, Los	440.2377	4166.5795
24.6	Coto Atila		
78.36	Coto Rios	532.2943	4213.1960
11.6	Coto de Atila		
39.10	Coto de la Luz		
6.4	Cotrufe	403.6416	4195.6360
99.5	Córdoba		
55.26	Cristo del Valle		
72.21	Crucetas, Las	517.2937	4252.8730
96.3	Crujía, La	422.4801	4212.5120
69.12	Cruz Chiquita		
69.13	Cruz del Cochero		
55.27	Cruz, La	444.2649	4222.2010
64.2	Cruz, La		
10.5	Cuartos del Duque	434.5203	4213.0803
58.6	Cuartos, Los	447.1205	4186.0260
61.7	Cuatro Vientos	425.3309	4199.2620
21.4	Cuellos, Los	441.3735	4233.9590
42.4	Cuenca	502.7231	4176.7070
12.39	Cuesta de Pinilla		
81.38	Cuesta del Majano		
86.9	Cueva Illán		
34.23	Cueva Villén		
78.38	Cueva del Torno		
12.40	Cuevas de Ambrosio	515.4317	4234.6080
78.39	Cuevas de Eugarbo, Las		
94.10	Cuevas de Gil Baile (*)	457.1809	4218.8240
72.23	Cuevas de Peñolite		
78.41	Cuevas de Tobos		
78.40	Cuevas de los Sanguijones		
78.37	Cuevas, Las		
94.9	Cuevas, Las		
43.9	Cueva, La	529.0447	4226.1540
72.22	Cueva, La		
70.6	Cuevecillas	500.9319	4168.5480
11.7	Culebrina (*)		
11.8	Curas, Los	438.3671	4241.3024
83.8	Cújar	472.6893	4170.9589
47.6	Dehesa Alta	507.7183	4202.8310
46.6	Dehesa Alta de los Cerros		
47.7	Dehesa Baja	506.8513	4201.5003
46.7	Dehesa Baja de los Cerros		
100.7	Dehesa Boyal	435.6892	4198.8878
10.6	Dehesa de las Yeguas y Martín Grande		
5.8	Dehesa de los Santos	404.9668	4218.2940
73.11	Dehesa del Guadiana	486.9326	4179.6920
53.4	Dehesas	468.4043	4195.7237
53.5	Dehesilla	468.6254	4190.5494
94.11	Dehesilla de Rus		
84.6	Delicias	496.8700	4231.2198
14.4	Delicias, Las	450.7831	4201.3069

24.7	Depósito de Agua		
3.7	Despeñadero		
78.44	Don Domingo		
99.6	Don Juan	422.9300	4173.5620
82.9	Don Marcos		
92.7	Donadío, El	467.9672	4198.0850
45.10	Dondoncilla	489.9152	4180.4190
12.42	Donosa, La		
92.8	Doña Aldonza	472.1218	4198.4745
9.7	Doña Mencia	459.6513	4209.2630
31	ESCAÑUELA	409.1325	4193.1360
32	ESPELUY	424.3930	4209.9340
50.11	Egido de Santa Ana		
50.12	Egido de Santa Isabel		
50.10	Egido de la Alcantarilla	430.1995	4179.0996
99.7	Electra Industrial	428.5203	4170.5970
94.12	Encamillas		
64.3	Encarbo, El		
34.26	Encinar Primero		
34.27	Encinar Segundo		
34.28	Encinar Tercero		
5.10	Encinarejo Pantano		
5.9	Encinarejo, El	413.2061	4224.5910
34.25	Encinares, Los	419.0451	4167.4860
94.13	Encinares, Los	461.6803	4238.8820
34.29	Encomienda Baja Ribera		
81.42	Enebrico		
34.30	Enjambrón		
91.17	Entredicho, El		
34.31	Era Marianica		
55.29	Era de Don Gregorio Garzón		
55.30	Era de Don Pedro Lozano		
50.13	Eras de Santa Ana		
80.7	Ericas, Las		
29.10	Erillas, Las	499.9986	4243.4849
51.2	Ermita	419.5339	4177.4904
2.17	Ermita Nueva (*)	422.7521	4140.4120
13.3	Ermita de Cuadros (*)	464.0491	4182.7180
63.7	Ermita de la Estrella	470.6943	4222.5880
91.18	Ermita, El		
3.8	Escarchalejo y Salinas		
21.5	Escolástica, La		
5.11	Escoriales, Los	418.7367	4226.4580
74.6	Escuderos, Los	460.1027	4218.5680
9.8	Escuelas, Las	455.0027	4191.9170
41.3	Espanta Palomas	400.8589	4185.8416
94.14	Española, La		
24.8	Espejo, El		
44.9	Esperones, Los		
38.2	Espeso, El	440.9981	4178.3034
81.43	Espinareda		
81.45	Espineda Alta, La		
81.46	Espineda Baja, La		
81.44	Espineda, La		
68.30	Espumaderas de Abajo		
68.31	Espumaderas de Arriba		
68.29	Espumaderas, Las	524.3273	4217.0570
10.7	Estacar de la Duquesa	435.2515	4216.6015
32.2	Estaciones, Las (*)	426.7120	4207.7850
50.14	Estación		
55.31	Estación Baeza (*)	448.7046	4213.6130

3.9	Estación Férrea		
85.4	Estación Férrea	445.5909	4205.5236
92.9	Estación Férrea de Jódar		
92.11	Estación Férrea de Quesada (*)	479.7737	4188.1258
7.2	Estación de Arjonilla (*)	401.9093	4207.8540
49.2	Estación de Bailén		
14.5	Estación de Bejijar (*)	453.1517	4201.4320
17.4	Estación de Cabra	476.9307	4168.1110
39.11	Estación de Ferrocarril		
87.10	Estación de Ferrocarril (*)	416.7746	4179.8166
86.10	Estación de Ferrocarril (*)	420.4350	4181.3193
17.5	Estación de Huelma (*)	473.9638	4163.8390
17.6	Estación de Huesa (*)	483.7986	4174.7400
49.3	Estación de Jabalquinto		
50.15	Estación de Jaén		
17.7	Estación de Larva	479.6202	4181.4110
59.5	Estación de Marmolejo (*)	397.4332	4208.9200
60.12	Estación de Martos		
49.4	Estación de Mengíbar		
55.32	Estación de M.Z. y A.		
76.7	Estación de Santa Elena (*)	456.3407	4242.8760
55.33	Estación de Vadollano (*)	451.2568	4221.1290
50.16	Estación de Villargordo		
76.6	Estación de las Correderas		
92.10	Estación de los Propios (*)	475.8308	4194.2704
5.12	Estación, La	406.3343	4209.7260
96.4	Estación, La	418.8420	4206.4962
61.10	Estación, La (*)	429.3641	4203.6502
94.15	Estación, La (*)	452.3532	4226.1460
72.24	Estanque, El		
47.8	Estrella	501.8983	4201.7470
33	FRAILES	425.9986	4149.3810
34	FUENSANTA DE MARTOS	420.0334	4167.1800
35	FUERTE DEL REY	422.4172	4192.5440
87.11	Fact. de Cementos Alba/Ruedo, El	415.6769	4181.1780
24.9	Fernandina	448.3064	4230.8900
73.12	Fique	496.7158	4184.6320
79.5	Floristal	479.3004	4233.0820
81.47	Floros, Los		
55.34	Fontanar		
70.8	Fontanar	502.2343	4169.5010
47.9	Fontanares		
38.3	Fontanares	436.9099	4179.9700
78.45	Fontanillas, Las		
12.43	Fresnadilla		
93.4	Fresnadilla	434.7282	4157.2728
78.47	Fresnadillas del Guadalquivir		
78.46	Fresnadilla, La		
82.10	Fresnedilla, La	536.4730	4244.3650
81.48	Fresnos, Los		
20.3	Fuencaliente	457.1013	4211.5964
91.19	Fuenfría (*)	525.7407	4251.8500
12.44	Fuenlabrada		
90.3	Fuenmayor	455.4234	4177.9612
3.10	Fuensanta, La		
12.45	Fuensantilla		
90.4	Fuensantilla	453.1662	4181.7539
2.18	Fuente Alamo	408.5178	4148.4460
55.35	Fuente Alamo		
34.32	Fuente Alamo-Molino Esquilache		
23.6	Fuente Alta		

12.46	Fuente Buena		
91.20	Fuente Carrasca	528.6002	4255.5920
91.21	Fuente Cerezo		
75.5	Fuente Diago	476.8742	4214.1430
24.10	Fuente Espí		
12.49	Fuente Gomera		
43.10	Fuente Higuera	521.7578	4225.2352
34.33	Fuente Hornos		
44.10	Fuente Leiva	469.0544	4166.4840
91.22	Fuente Mujer	527.5465	4253.9560
91.23	Fuente Noguera		
20.4	Fuente Nueva	458.0456	4211.9016
12.50	Fuente Orozco		
41.4	Fuente Palacios	398.4485	4182.5521
12.51	Fuente Pinilla	517.4718	4230.2640
34.34	Fuente Puerco		
61.12	Fuente Redonda	428.5637	4203.3970
92.12	Fuente Redonda		
26.7	Fuente Rueda	418.6585	4158.8493
68.33	Fuente de Segura	526.6619	4217.0310
61.11	Fuente de la Casa	430.3157	4201.9004
81.49	Fuente de la Oliva		
25.5	Fuente de la Torre	494.4141	4228.2880
95.7	Fuente de las Monjas	501.3840	4209.9530
95.8	Fuente de los Cepos	501.4973	4211.1194
12.47	Fuente del Cascajar		
86.11	Fuente del Ciervo	420.0655	4179.6890
78.48	Fuente del Esparto		
12.48	Fuente del Lentisco		
81.50	Fuente del Maestro		
9.9	Fuente del Peral		
55.36	Fuente del Pizar	443.6834	4215.0474
2.19	Fuente del Rey	419.7271	4145.9801
68.32	Fuente del Roble		
63.8	Fuente del Turco	476.8842	4225.3300
68.34	Fuente del Viezo		
97.5	Fuentecillas, Las		
42.5	Fuentes del Gallo		
16.7	Fuentes, Las	527.0504	4246.4000
90.5	Fuentes, Las	454.2254	4185.9713
50.17	Fuentetétar		
37	GENAVE	523.3596	4253.7300
38	GUARDIA DE JAEN, LA	439.0740	4177.5810
39	GUARROMAN	439.8501	4226.5430
60.13	Gachones, Los		
12.52	Galana, La		
50.18	Galapagar	439.5970	4190.5660
78.49	Galdones, Los		
12.53	Galindillos		
18.7	Gallinero de Mata Bejid		
2.20	Gallumbares		
3.11	Gamas, Las		
36	Garciez	459.8356	4192.2590
86.12	Garciez	424.2333	4189.0070
9.10	Garciez-Jimena (*)	459.5068	4197.9690
29.11	Garganta	492.0297	4239.3076
43.11	Garganta, La	529.2474	4230.5730
44.11	Garrucha, La		
88.11	Garzón	473.6216	4209.2007
18.8	Gatos, Los		
70.9	Geraldos, Los	504.7005	4167.7320

70.10	Gibada, La	508.0470	4174.0350
9.11	Gil de Olid	458.2140	4197.0188
87.12	Gíl Alonso	409.5923	4180.7274
87.13	Gloriosas, Las		
68.35	Goldínez, Los	527.1425	4224.0960
5.13	Goleta, La	409.9334	4229.8510
78.50	Gorgollitas, Las	513.2391	4211.0860
45.11	Gómez	494.2778	4174.4143
87.14	Góngora		
55.37	Graciosa, La		
91.24	Graja, La		
88.12	Grajea	478.9100	4207.6819
34.35	Granales, Los		
50.19	Granja Agrícola	432.1213	4183.2178
58.7	Granja de Vadillos, La		
50.20	Grañena	433.1428	4189.7530
55.38	Gregorios, Los		
47.10	Grimas, Los		
43.12	Guadabraz	521.5679	4230.3650
12.54	Guadahornillos	500.7288	4231.9660
94.16	Guadalén del Caudillo (*)	455.6682	4221.9270
57.5	Guadalimar del Caudillo (*)	446.2533	4208.6520
92.13	Guadalupe	465.7718	4215.5646
60.14	Guadarrama		
66.4	Guadiana	481.5263	4196.6123
9.12	Guijeras		
24.11	Guindos, Los	440.7864	4240.7620
11.10	Guindos, Los	439.9342	4240.9730
81.51	Gutamarta (*)		
97.6	Gutar	502.2831	4229.3490
40	HIGUERAS DE ARJONA	413.0445	4203.3350
41	HIGUERAS DE CALATRAVA	398.0517	4184.3100
42	HINOJARES	500.6886	4174.6090
43	HORNOS DE SEGURA	524.5493	4230.1560
44	HUELMA	459.8304	4167.1400
45	HUESA	493.3493	4179.9540
44.12	Hacho, El		
81.52	Haza Alta	526.2254	4234.5990
34.36	Haza Mora	421.3455	4164.1870
2.21	Haza del Arcón		
68.36	Haza del Rincón		
81.53	Hazadillas		
67.10	Hazadillas		
68.37	Hazas de Heredia		
61.13	Hazas de la Pieza	428.1846	4199.6920
78.51	Haza, El		
36.2	Henear	457.5033	4193.2291
73.13	Heredamiento	495.8811	4190.7040
67.11	Herrera		
95.9	Herrera (*)	484.2207	4220.9830
97.7	Herrera, La	507.2799	4228.5236
65.8	Herrerías, Las		
17.8	Hidalgo		
45.12	Higuera		
73.14	Higueral	492.9505	4184.2650
60.15	Higueras, Las		
79.6	Higueras, Las		
99.8	Higueras, Las	422.4633	4172.4800
29.12	Higuerilla, La	499.5391	4241.2203
49.5	Higuerones, Los		
85.5	Higueruela	439.6421	4203.3529

27.3	Hita, La (*)	420.3244	4196.9149
45.13	Hondoncillo		
81.54	Horcajuelo		
15.10	Horno del Vidrio	468.2951	4177.9600
66.5	Hornos	483.7487	4193.5360
43.13	Hornos el Viejo	523.9233	4226.6860
81.55	Hornos, Los		
94.17	Hortalanca	461.0995	4230.8220
2.22	Hortichuela	413.8328	4143.7530
78.52	Hortizuela		
78.53	Hoya Alazar		
78.54	Hoya Almadilla		
16.8	Hoya Cabañas	525.7812	4245.4847
72.25	Hoya Grande		
95.10	Hoya Pedregal (*)	497.8519	4212.7696
43.15	Hoya Sorda	529.9085	4227.0626
78.56	Hoya de Miguel Barba		
12.55	Hoya del Calvo		
43.14	Hoya del Cambrón, La	527.7466	4225.5480
78.55	Hoya del Puerco		
64.4	Hoya del Salabrar, La (*)	432.3498	4150.1370
12.56	Hoyas Poyo Calero		
68.38	Hoyas de Albardía		
68.39	Hoyas de la Simona		
70.11	Hoyas, Las	504.4376	4166.5969
68.40	Hoyazo, El		
37.6	Hoya, La		
91.25	Hoya, La	525.6585	4250.6390
79.7	Hoya, La	484.0896	4230.6770
87.15	Hoyo de la Escarcha		
2.23	Hoyo del Peñón		
75.6	Huevo del Pico	478.1163	4215.1110
78.57	Huelga Utrera	541.1036	4230.2320
81.56	Huelga de las Turmas		
65.9	Huelgas, Las		
68.41	Huelgas, Las		
68.42	Huelgucillas, Las		
78.58	Huerta de Eudara		
55.39	Huerta de Mena		
55.40	Huerta de Montalbán		
58.9	Huerta de San Rafael		
58.8	Huerta de la Concepción		
46.8	Huerta de lo Alto		
81.57	Huerta del Abuelo o Sordo		
78.59	Huerta del Manco	528.0092	4208.1740
34.37	Huerta del Monte	417.7920	4166.2880
5.14	Huertas y Extramuros	406.7696	4209.8502
65.10	Hueta, La (*)	534.1218	4243.6940
1.3	Hutar (*)	459.5566	4184.1510
46	IBROS	455.8905	4208.6330
47	IRUELA, LA	500.6060	4197.1910
48	IZNATORAF	497.2435	4223.4490
86.13	Iglesia (*)	421.6587	4187.0000
50.21	Imora, La	427.6873	4182.4070
55.41	Incosa		
61.14	Infantas	426.4702	4204.1078
50.22	Infantas, Las	431.4011	4196.9730
69.14	Infantes	396.0053	4187.3420
24.12	Inmediata, La		
24.14	Isabela	449.2741	4232.9510
24.13	Isabel, La		

61.15	Isla, La	433.1451	4201.5987
5.15	Islisjuela, La		
85.6	Iznadiel	436.6046	4204.4400
49	JABALQUINTO	436.4321	4208.4880
50	JAEN	430.7267	4180.7790
51	JAMILENA	419.7271	4178.4440
52	JIMENA	458.1968	4188.7070
53	JODAR	469.1056	4188.7420
50.23	Jabalruz	428.0612	4177.3150
94.18	Jarabancil	458.8233	4229.7019
9.13	Jarafe	450.7434	4193.8460
83.9	Jaral	465.0660	4169.5681
94.19	Jarales	453.3635	4231.1820
81.58	Jaral, El		
17.9	Jarosas, Las	476.7268	4181.3500
50.24	Jerez		
91.26	Jesús Marín		
97.8	Jesús del Monte		
81.59	Jorge		
39.12	José y Teresa, Casas de		
2.24	Joya, La		
49.6	Juagarzal	434.1420	4209.4550
34.38	Juagarzales		
94.20	Juan Clavero		
43.16	Juan Moreno	527.8582	4226.0245
81.60	Juan Pablo		
65.11	Juan Vicente		
78.60	Juego de la Bola		
34.39	Junta Ríos		
23.7	Juntas, Las		
94.21	Juntas, Las		
81.61	Juntas, Las (*)	509.4288	4245.2190
54	LARVA	482.2771	4179.4250
55	LINARES	444.4619	4216.8140
79.8	LLano de la Mata	486.4048	4229.3430
72.30	LLanos de Arriba, Los (*)	520.5711	4245.1460
9.15	LLanos de San Buenaventura (*)	460.0008	4207.3220
93.5	LLanos del Angel	427.4016	4155.2760
5.19	LLanos del Sotillo	404.5329	4210.4560
56	LOPERA	393.5212	4200.6110
57	LUPION	452.0737	4205.7350
78.61	Labrado, El		
73.15	Lacra (*)	491.5065	4186.8310
16.9	Lagartos, Los		
9.14	Laguna, La	450.2336	4199.9320
37.7	Laguna, La		
43.17	Laguna, La	527.7766	4230.2336
58.10	Laguna, La	447.8497	4200.1920
55.42	Laguna, La	446.1740	4217.0500
68.43	Laguna, La		
68.44	Lagunillas, Las		
72.26	Lagunillas, Las		
47.11	Lancha del Molino		
5.16	Lancha, La (*)	415.1016	4231.0080
2.25	Lastra		
55.43	Laureana, La		
5.17	Lavadero de los Frailes	412.1679	4218.0640
87.16	Lendínez (*)	401.1828	4180.4220
4.4	Lentisco	462.4672	4246.9883
81.62	Lentisco		
39.13	Libertad, La		

55.44	Linarejos	445.7627	4217.8090
65.12	Linarejos	533.2427	4241.5280
78.62	Linares		
81.63	Lisea		
100.8	Llamarón	436.3920	4200.1848
81.64	Llano de los Curas		
100.9	Llanos	436.2343	4200.8398
72.29	Llanos de Abajo, Los		
78.66	Llanos de Bañares		
8.5	Llanos del Palacio	463.4251	4228.3826
49.7	Llanos, Los	435.2766	4211.6318
72.28	Llanos, Los		
30.9	Loma Viña	499.2770	4206.7206
78.64	Loma de María Angeles	511.7088	4208.3280
70.12	Loma de la Mesa	502.3888	4169.9170
78.63	Loma de la Paja		
68.46	Loma de los Asperones		
72.27	Loma de los Becerros		
3.12	Loma del Colmenar		
78.65	Lomajerica		
68.45	Loma, La		
29.13	Longuera		
12.57	Lorente		
57.6	Lorite, El		
68.47	Losilla, La		
5.18	Lugar Nuevo, El		
58	MANCHA REAL	446.2266	4182.5990
59	MARMOLEJO	397.3726	4211.7670
60	MARTOS	414.6462	4175.5790
61	MENGIBAR	429.2514	4202.7570
62	MONTIZON	491.2156	4244.0650
91.27	Machados, Los		
55.45	Macho y La Cabra		
92.14	Madroñal	470.4267	4214.8611
55.46	Madroñal, El		
60.16	Madroño	406.6389	4178.5180
78.67	Madroño, El		
76.8	Magaña		
69.15	Magdalena	390.5264	4188.7060
55.47	Magdalena de Castro (*)	448.2217	4219.7890
63.9	Magdalena, La	471.4092	4221.1080
70.13	Maitizne	506.3723	4183.7639
33.9	Majada Abrigada	427.4299	4149.6371
67.12	Majada de Berrio		
23.8	Majada de la Viuda		
78.68	Majada de las Cabras		
68.49	Majada de las Vacas		
68.48	Majada del Madroñal, La		
99.9	Majada del Sol	423.2496	4168.6930
39.14	Majadahonda		
94.22	Majadas, Las		
43.18	Majal, El	521.7792	4230.9510
5.20	Majuelos, Los	403.9697	4215.3080
24.16	Makrina		
89.2	Malara	443.7317	4196.0071
76.9	Malaventura		
68.50	Malezas de las Espumaredas		
81.65	Mandolos, Los		
68.51	Mansegoso, El		
24.15	Manzana, La		
61.16	Maquí (*)	430.3695	4198.3139

72.31	Marañosa (*)		
65.13	Marañosa, La	514.8619	4255.4780
78.69	Marchena	544.1914	4227.0210
78.70	Marchenica		
35.2	Marciañez	418.6957	4198.5073
91.28	Maridos, Los (*)	532.9812	4255.9290
92.15	Marimingo	465.9483	4202.1291
94.24	Marines, Los	455.2611	4219.1143
94.23	María Escribana		
70.14	Marín	507.7187	4171.6070
42.6	Maromas		
5.21	Maroterías	410.8492	4212.4310
5.22	Marquesa, La		
26.8	Marroquín Encina Hermosa	412.5923	4156.5430
10.8	Martín Grande	429.5882	4214.2611
92.16	Martín Ibáñez	470.2336	4211.3303
39.15	Martín Malo	442.9317	4227.6140
60.18	Martíñez		
81.66	Maruco Alto		
81.67	Maruco Bajo		
81.68	Maruco de en Medio		
66.6	Masuti	482.8444	4199.7212
99.10	Mata Arrayán		
18.9	Mata Bejid	454.9263	4171.9910
39.16	Mata Cabras	437.2742	4222.4525
39.17	Matadero	440.1946	4226.6762
72.32	Matafría de Abajo		
72.33	Matafría de Arriba		
78.71	Matea, La	536.0459	4215.0890
3.13	Mazorques		
34.40	Máquina Castilla		
74.7	Mármol, El	460.6616	4212.5290
72.34	Medianas, Las		
60.19	Mediapanilla		
86.14	Megatín	422.7611	4188.1880
87.17	Mellado		
5.23	Mencalés	441.0304	4213.5855
62.4	Mencho	488.9355	4250.6470
94.25	Menchones y Vega Santagón	456.8801	4231.0877
19.10	Menchones, Los	440.9244	4157.3359
11.11	Mendozas, Las	433.9275	4225.0556
49.8	Mengemor		
32.3	Mercedes, Las	423.8956	4208.7558
21.6	Mesa, La	445.0912	4229.7050
78.72	Mesillas, Las		
94.26	Mesilla, La		
23.9	Mestas Nuevas, Las		
23.10	Mestas Viejas		
18.10	Mestas, Las		
62.5	Mexto	500.4075	4248.7850
9.16	Miguel Ibáñez (Huertas de)		
81.69	Miguel Sancho		
78.73	Miller	546.2866	4230.7700
29.14	Mimbrera		
55.48	Mimbre, El		
29.15	Mina Alcornoque	506.2311	4246.9415
36.3	Mina Dos Naciones	460.7826	4191.5279
10.9	Mina el Correo		
34.41	Mina, La		
97.9	Minillas	495.3366	4227.1633
68.52	Mirabuenos, Los		

94.27	Miraelrío	453.3628	4216.7450
55.49	Miranda	445.7371	4215.2279
92.17	Miranda	470.5825	4199.5099
76.10	Miranda del Rey	450.8811	4247.4300
68.53	Miravete, El		
29.16	Mochuelos, Los	499.0171	4244.8300
79.9	Mogino	485.8246	4225.5950
95.11	Mogón	497.0310	4214.2410
68.54	Mojoque		
28.6	Molar, El	487.0078	4203.8940
34.44	Molina Noguera		
46.9	Molinillo	455.7123	4207.6963
70.15	Molinillo	550.4166	4184.3210
56.3	Molino Nuevo		
81.70	Molino Puente del Soto		
68.55	Molino de Nicolás		
78.75	Molino de Palomares		
34.43	Molino de Patricio Bermúdez		
83.10	Molino de Solera	465.2462	4170.9950
78.74	Molino de las Juntas		
34.42	Molino del Cegato		
99.11	Molino del Rey		
61.17	Molino del Rincón	435.0942	4202.5588
12.58	Molinos de Juan Segura		
11.12	Monasterios	428.1672	4234.2390
94.28	Moneda (*)	454.0963	4230.7451
18.11	Monjas, Las		
34.45	Monjas, Las	421.2710	4167.6930
65.14	Monja, La		
50.25	Montalbán		
9.17	Montalvas, Las	461.0903	4206.7620
45.14	Montalvo	499.2830	4164.0831
68.56	Montalvo (*)	526.0305	4222.5290
87.18	Monte Gallo		
60.17	Monte Lope Alvarez (*)	401.8605	4173.7430
37.8	Monzón, El		
91.30	Moracho de Abajo		
91.31	Moracho de Arriba		
91.29	Moracho (*)	532.3031	4253.5290
45.15	Moralejo	489.3511	4180.7245
81.71	Moralejos Altos		
81.72	Moralejos de Abajo		
101.3	Moralico, El	521.5510	4258.2150
58.11	Moralillos		
78.76	Moral, El		
45.16	Morata	496.8292	4176.8675
78.77	Morenal, El		
81.73	Morilla		
47.12	Mortalejos		
60.20	Motril		
12.59	Muelas		
55.50	Muela, La		
78.78	Muela, La	547.3200	4228.0190
78.79	Mulón		
86.15	Muña, La	417.0964	4187.8310
2.26	Mures	427.4842	4142.1780
55.51	Murga		
63	NAVAS DE SAN JUAN	472.4208	4226.5610
64	NOALEJO	442.3540	4153.9820
78.80	Nacimiento de Tobos		
83.11	Nacimientos	465.8067	4168.0290

55.52	Naques	450.6870	4219.2610
5.24	Naranjal	404.5563	4220.9050
92.18	Narvaez del Carmen	486.7591	4213.5888
88.13	Nava	481.4687	4209.7807
28.7	Nava de San Pedro	510.0381	4193.8950
95.12	Nava del Rico	501.5537	4214.8605
4.5	Navalacedra	474.4561	4251.1830
62.6	Navalcaballo	492.8486	4254.6905
64.5	Navalcán	437.7882	4154.0490
64.6	Navalconcillo		
64.7	Navalconejo		
64.8	Navalta, La		
72.35	Navarrete		
24.17	Navas de Tolosa	448.8785	4237.9030
4.6	Navazo	471.3566	4254.9085
66.7	Nava, La	487.4877	4195.8836
87.19	Nava, La	404.7104	4187.5250
19.11	Nevazos, Los	435.7441	4154.4901
87.20	Nicuesa		
91.32	Nietos, Los (*)		
68.57	Nijares, Los		
19.12	Niza	446.2295	4158.7380
33.10	Nogueral, El	426.0222	4148.2640
78.81	Nogueras, Las	537.0534	4215.4200
30.10	Noguero		
3.14	Noguerones, Los	397.8877	4168.0550
2.27	Nogueruelas, Las		
33.11	Nogueruelas, Las	425.9948	4148.2320
92.19	Norias		
37.9	Noria, La		
18.12	Novia, La		
28.8	Nubla		
19.13	Nuestra Señora de la Cabeza	444.9555	4156.2957
72.36	Nuestra Señora de la Cabeza	515.6569	4248.8973
65	ORCERA	529.7762	4241.3080
24.18	Ocho Casas	450.2766	4236.3480
81.74	Ojeda		
24.19	Ojo Vecino		
81.75	Ojuelo	505.8413	4241.5160
55.53	Olivas de Carlos Bautista		
55.54	Olivas y Viñas de Zafra		
78.82	Olivico, El		
58.12	Olivilla	447.4436	4192.8718
92.20	Olivilla	483.9926	4212.7547
99.12	Olivillas, Las	428.4808	4171.9710
69.16	Ollas	391.7729	4190.8640
92.21	Olvera	475.4669	4221.1525
87.21	Olvera, La		
86.16	Olvidad		
101.4	Onsares	534.5379	4257.0380
76.11	Oruga, La		
50.26	Orujera		
52.5	Orujera, La		
50.27	Otiñar (*)	433.1250	4170.8590
50.28	Oxidos Florez		
66	PEAL DE BECERRO	489.3397	4196.4580
67	PEGALAJAR	443.0433	4177.4190
69	PORCUNA	395.9502	4192.4820
70	POZO ALCON	505.8271	4173.2370
71	PUENTE DE GENAVE	517.3277	4245.5530
72	PUERTA DE SEGURA, LA	523.0479	4244.9200

79.10	Pacheca, La		
68.58	Padillas (*)		
34.46	Pajaricas, Los		
12.60	Palancares		
62.7	Palancares	484.3442	4247.4633
68.59	Palancar, El		
47.13	Palomar	502.7993	4201.3310
49.10	Palomarejo		
19.14	Palomares	439.1101	4167.9460
81.76	Palomar, El		
22.4	Palomas, Las	441.9217	4168.6988
49.9	Palomeras Salto Mengemomor	431.3164	4205.0970
81.77	Palomo		
94.29	Pantano del Guadalén	457.9567	4224.3670
81.78	Pantano del Guadalmena	510.3898	4248.0460
11.13	Pantano del Rumblar	429.6543	4223.8330
93.6	Papel, El	425.3398	4158.8540
84.7	Paraiso, El	496.3600	4229.3545
87.22	Pardillas, Las		
81.79	Paroles		
78.83	Parralejo, El	541.7451	4229.9140
33.12	Parras, Las	427.8595	4146.9569
24.20	Parra, La (*)		
23.11	Parrilla, La		
37.10	Parrilla, La	525.9014	4255.5820
68.60	Parrilla, La		
12.61	Parrillo de Natao		
19.15	Parrizoso, El	440.0353	4167.3237
93.7	Parrizoso, El	435.8254	4164.8390
47.14	Pasada de Barrero		
72.37	Pascuales, Los	515.6813	4248.7390
65.15	Pascuales, Los		
52.6	Paseo, El		
68.61	Patronato	530.6971	4210.8460
72.38	Paules		
78.84	Paulinos		
43.19	Payer	525.6459	4232.6290
2.28	Pedriza, La	415.6424	4141.3090
78.85	Pedro Cano		
87.23	Pedro Gil		
71.5	Pedro Nares	518.2669	4244.9895
60.21	Pedroso		
78.86	Peguera del Madroño (*)	543.3832	4232.3850
81.80	Pelón, El		
55.55	Pendolares, Los		
94.30	Pendoncillo		
68.62	Peña Amuzgo		
81.81	Peña Rubia	535.2523	4233.5450
34.47	Peña Zorra		
78.87	Peña del Horno		
82.11	Peñafleita		
5.25	Peñallana	415.3878	4213.9210
2.29	Peñas Majol Corón (*)	411.0259	4142.0870
71.6	Peñolite	517.6508	4241.9760
34.48	Peñón Susana		
81.82	Peñón, El		
86.17	Peñón, El		
60.22	Peñuelas, Las		
83.12	Peral	467.6716	4167.7902
28.9	Peralejos	496.8880	4195.1770
12.62	Perales		

73.16	Perea	489.0029	4191.0750
68.63	Periquillos, Los		
24.21	Perla, La		
9.19	Perolitos (*)	456.5687	4202.8527
72.39	Pesebres, Los		
99.13	Petrotos Altos (*)		
99.14	Petrotos Bajos (*)		
45.17	Picos del Guadiana (*)	491.9695	4177.7660
49.11	Picón del Monte		
12.63	Piedra del Sopalmo		
12.64	Piedras		
34.49	Piedras Acebuche		
76.12	Piedras Blancas		
87.24	Piedras Lisas		
55.56	Pielago, El		
68.64	Pijotes, Los		
50.29	Pilar de los Callejones		
88.14	Pilarejo	479.4460	4211.1757
2.30	Pilas de la Fuente del Soto	410.5469	4143.9858
19.16	Pilas, Las		
2.31	Pilillas, Las	422.9922	4139.6324
68.65	Pinares, Los (*)		
91.33	Pinar, El		
76.13	Pina, La		
55.57	Pinfo, El		
81.83	Pino, El		
29.17	Pipe, El	502.1229	4243.3261
55.58	Pisar, El		
43.20	Platera, La	523.5596	4226.8080
32.4	Poblado del IARA	427.3274	4208.3203
44.13	Poleras		
55.59	Polonia		
43.21	Polvillar (*)	523.0927	4231.8670
25.6	Polvorín, El		
68	Pontones (*)	529.0531	4219.1920
68.66	Pontón Alto	527.6099	4218.9330
18.13	Pontón, El		
66.8	Porcel	488.2596	4194.5464
41.5	Porras	395.5073	4181.9035
29.18	Porrosa, La	503.4901	4240.7850
8.6	Porrosillo, El	463.7253	4230.9860
39.18	Porvenir		
14.6	Posadas Ricas	446.7591	4201.2070
34.50	Poyata, La		
79.11	Poyato	479.0702	4229.6520
78.88	Poyo Catalán		
68.67	Poyo de la Higuera		
12.65	Poyo del Aire		
12.66	Poyos, Los		
72.40	Poyos, Los		
81.84	Poyos, Los		
99.15	Poyos, Los	422.6947	4170.6580
78.89	Poyotello	533.0871	4222.2260
55.60	Pozo Ancho		
17.10	Pozo Blanco		
58.13	Pozo Blanco (de Don Tomás)	446.7080	4189.0076
66.10	Pozo Lobo	485.7379	4198.6933
87.25	Pozo de los Moros (*)	404.9984	4183.2542
54.3	Pozos, Los	482.3338	4182.0790
17.11	Pozuelos Bajos		
66.9	Pósito, El	481.0774	4199.1532

68.68	Pradillos, Los		
81.85	Prado Espinosilla		
37.11	Prado Fontanal		
81.88	Prado Madero		
78.90	Prado Moro		
81.86	Prado de Juan Ruiz		
81.89	Prado de la Mesta		
81.90	Prado de la Presa		
81.91	Prado de la Presa Alto		
81.92	Prado de la Presa Bajo		
81.87	Prado de los Fresnos		
34.51	Prado del Mudo		
12.67	Prados de Armijo	514.4766	4238.6420
72.42	Prados de San Blas, Los		
72.41	Prados, Los		
91.34	Prados, Los	523.7813	4250.9700
40.2	Presa, La		
55.61	Primera, La		
76.14	Problema, El		
94.31	Prolongas, Las		
92.22	Propios, Los	481.2598	4191.8173
61.18	Puente Colgado (*)	428.5927	4205.6412
55.62	Puente Genil	445.8726	4218.0374
16.10	Puente Honda	533.4343	4245.7530
82.12	Puente Honda	533.4609	4247.0670
50.31	Puente Jontoya	436.3387	4185.8620
50.32	Puente Nuevo	434.1352	4182.1010
50.30	Puente de la Sierra	432.8307	4174.7870
90.6	Puente de los Molinos	449.4713	4181.1567
9.18	Puente del Obispo	452.5643	4200.6630
14.7	Puente del Obispo	452.9300	4201.0160
98.3	Puente del Villar	412.9593	4187.0740
19.17	Puerta de Arenas	445.2800	4160.7221
50.33	Puerto Alto	437.4165	4171.6900
33.13	Puerto Blanco	428.6602	4146.2950
64.9	Puerto Carretero	443.4986	4153.6757
81.94	Puerto Cecilia		
15.11	Puertos, Los	465.3838	4176.4531
26.9	Puerto-La Nava	420.0105	4154.1350
81.93	Puerto, El	538.7629	4234.8580
67.13	Puerto, El	443.1766	4176.2391
90.7	Pulpite	452.6734	4184.0190
73	QUESADA	494.2314	4189.0100
50.34	Quebrada, La		
23.12	Quejigares		
55.63	Quinientos, Los		
28.10	Quintanar, El	490.8297	4206.5500
96.5	Quintería, La	416.6405	4208.2800
74	RUS	459.5305	4211.5020
24.22	Rafaelito, El		
17.12	Rambla de Juan Manchego	478.5119	4166.6170
45.18	Rambla de la Teja (*)	488.3398	4182.0550
17.13	Rambla de los Ciruelos		
15.12	Ramblas	465.9203	4177.2880
23.13	Ramona, La	446.5815	4167.9820
93.8	Ranera	428.2591	4163.8845
24.23	Raso Guindo	441.4464	4241.8620
3.15	Rábita, La		
2.32	Rábita, La (*)	406.4989	4151.7100
81.95	Recodo de la Moneda		
11.14	Reforma, La		

68.69	Regaladero, El		
34.52	Regüelo	419.0642	4163.9850
34.53	Regüelo de Acá		
34.54	Regüelo de Allá		
93.9	Regüelos		
18.14	Reja, La		
26.10	Retamalejos	420.1175	4154.4701
31.2	Retamillas	408.6628	4191.1317
79.12	Réculo	480.2209	4241.3630
2.33	Ribera Alta	425.9369	4146.8070
2.34	Ribera Baja	425.7218	4145.6170
3.23	Ribera de San Juan		
3.20	Ribera de Vado Hondo		
3.21	Ribera de Vado Judío		
3.19	Ribera de Vado Priego		
3.22	Ribera de Vado Quesada		
3.17	Ribera de los Noguerones		
3.16	Ribera del Cascajar		
3.18	Ribera del Prado Nubes		
28.11	Ribera, La	499.2024	4197.3550
58.14	Riez	447.8773	4194.6810
45.19	Rincones (*)	493.9919	4180.3740
80.8	Rincón	500.3626	4209.7580
96.6	Rincón de San Idelfonso	416.4490	4206.1940
34.55	Río Grande		
81.96	Río Hornos (*)	525.2889	4237.5830
67.14	Río de la Guardia	449.7963	4176.0255
39.19	Ríos, Los	441.4294	4227.8330
78.92	Roble Hondo		
78.91	Robledillo		
12.68	Robledo		
81.98	Robledo Alto		
81.99	Robledo Bajo		
81.97	Robledo-Huecos	527.3101	4233.9830
2.35	Robledo, El		
72.43	Rojas, Cortijo de		
12.69	Rojos, Los		
81.100	Rojos, Los		
32.5	Romeral	421.9359	4210.4299
54.4	Romeral	481.5263	4177.0766
24.24	Romerita, La		
30.11	Romos, Los	498.2730	4205.0148
5.26	Ropera, La	403.3404	4212.6520
78.93	Rosaldares		
64.10	Rosales		
33.14	Rosales, Los	429.6986	4151.2790
73.17	Rosales, Los	492.6011	4182.7230
49.12	Rosas, Las	438.3738	4208.9028
24.25	Rosa, La	447.8764	4239.0640
73.18	Rotalalla		
12.70	Royo Brugel		
70.16	Rubial	503.8420	4174.0233
79.13	Rubiales	480.2494	4230.9420
5.27	Rubiales, Los	409.4209	4219.6890
55.64	Rubiales, Los		
59.6	Ruedo	397.0373	4208.5071
3.24	Ruedo Alto	409.5731	4159.4898
78.94	Ruejo, El		
78.95	Ruices, Los	540.4575	4219.4367
44.14	Ruiz Cerezo	460.9130	4164.5030
75	SABIOTE	473.0086	4213.7630

76	SANTA ELENA	454.4359	4245.8620
77	SANTIAGO DE CALATRAVA	397.0759	4179.3970
78	SANTIAGO DE LA ESPADA	539.4050	4218.5330
79	SANTISTEBAN DEL PUERTO	482.0167	4233.7260
80	SANTO TOME	491.2443	4208.9740
81	SEGURA DE LA SIERRA	530.5242	4239.1400
82	SILES	536.7270	4249.2240
84	SORIHUELA DEL GUADALIMAR	495.5505	4232.8110
29.19	Saavedra		
3.25	Sabariego, El	407.8173	4153.9020
62.8	Sacedillas, Las	483.9520	4244.3170
29.20	Sahélices	494.6166	4239.8519
18.15	Salado, El		
88.15	Salamanca	478.9375	4209.1988
63.10	Salido Alto, El		
63.11	Salido Bajo, El	466.3932	4228.6110
55.65	Salidos, Los		
34.56	Salina		
26.11	Salina, La	417.8918	4158.0870
70.17	Salinillas	504.9176	4169.0060
47.15	Salobreja Nubla	496.6110	4200.8243
46.10	Salobreja, La	451.2547	4213.3370
93.10	Saltadero, El		
6.5	Saltillo	396.2390	4204.4820
32.6	Salto Eléctrica San Rafael	424.9936	4209.8043
55.66	San Adriano		
55.67	San Antonio		
38.4	San Antonio	438.4799	4181.5788
87.26	San Antonio	414.4108	4178.4523
7.3	San Antón	402.8476	4203.0520
77.4	San Bartolomé	393.1291	4177.0920
92.23	San Bartolomé	471.8132	4209.0580
25.7	San Benito	487.7068	4231.7192
55.68	San Diego de Alcalá		
24.26	San Fernando		
76.15	San Gabriel		
5.28	San Ginés	408.2028	4219.2000
61.19	San Ignacio	425.4096	4199.0524
62.9	San Ildefonso	486.8307	4239.7808
31.3	San Jerónimo	409.8538	4193.3964
24.27	San José		
2.36	San José	406.9132	4150.0496
55.69	San José	444.6893	4218.1078
24.28	San José Segundo		
55.70	San Juan y Esperanza		
59.7	San Julián (*)	394.1274	4207.7860
55.71	San Luis		
92.26	San Luis	480.5368	4191.1189
88.16	San Marcos	479.4487	4209.5132
47.16	San Martín	500.5661	4202.3470
55.72	San Miguel		
92.24	San Miguel	479.0936	4200.2800
87.27	San Nicasio		
69.17	San Pantaleón	389.3078	4193.1400
54.5	San Pedro	480.0284	4179.4490
69.18	San Pedro	392.0552	4186.2120
55.73	San Ramón		
68.70	San Román		
16.11	San Sebastián	531.5727	4244.5614
2.38	San Vicente de las Grajeras (*)	409.6059	4150.8040
70.18	Sancho Gómez	503.3764	4171.2830

50.35	Sancho Iníguez		
74.8	Santa Amalia	460.4618	4210.6124
2.37	Santa Ana	421.7821	4146.5980
32.7	Santa Ana	425.4009	4206.1689
55.74	Santa Ana		
76.16	Santa Ana y Cisterna		
61.20	Santa Emilia (*)	433.2462	4202.6710
92.25	Santa Eulalia	466.3289	4213.3920
55.75	Santa Margarita		
48.6	Santa Marina	489.6755	4224.6670
18.16	Santa María	453.5146	4168.3380
37.12	Santa María		
55.76	Santa María de los Reyes		
11.15	Santa Paula	434.6342	4234.8696
76.17	Santa Teresa		
6.6	Santiago	400.1475	4199.5170
50.37	Santo Cristo Chircales		
24.29	Santo Domingo		
9.20	Santo Domingo del Campo	463.2125	4205.5180
81.101	Santo, El		
78.96	Sapo, El		
78.97	Saradilla		
83.13	Sazadilla	469.7441	4169.9939
24.30	Segunda a Una u Otra		
11.16	Selladores		
81.102	Sequeral,		
77.5	Serna, La	392.7909	4179.5180
3.26	Serrano		
47.17	Sierra	512.0272	4201.8765
95.13	Sierra	506.1641	4213.8560
3.27	Sierra Ahillos	409.0532	4163.7970
84.8	Sierra de la Mancomunidad		
34.57	Sierra de las Granas		
84.9	Sierra de las Villas	513.9542	4227.6610
8.7	Sierra del Acero	464.4004	4225.8910
16.12	Sierra, La	525.4053	4247.9840
94.32	Sierra, La	461.1203	4243.7046
93.11	Sierra, La	432.9584	4153.7320
26.12	Sierrezuela	420.0154	4155.2686
19.18	Sierros, Los	449.9700	4162.2553
56.4	Siles		
55.77	Siles		
48.7	Sillero	496.9540	4217.0530
40.3	Silvente		
67.15	Sima, La	440.4979	4171.7979
24.31	Sinapismo, El		
75.7	Sitio	474.9940	4216.3180
99.16	Sixtos	429.6278	4169.1200
50.36	Sociedad Española		
34.58	Solana		
68.71	Solana de Padilla	518.0803	4222.4460
92.27	Solana de Torralba	485.1840	4204.8420
101.5	Solana de Villarodrigo (*)	530.6343	4256.8430
33.15	Solana de la Parra	427.3511	4147.6136
94.33	Solana, La		
11.17	Soldado, El		
76.18	Soledad, La		
83	Solera	467.5514	4171.1340
91.35	Sordo, El		
93.12	Sotana del Quemado (*)		
83.14	Sotar	468.4583	4168.8560

43.22	Soto	521.4462	4229.6464
61.21	Soto Tamújar	433.9948	4204.0005
46.11	Soto de Pedro Ortiz		
58.15	Sotogordo	447.4656	4200.9360
86	TORRE DEL CAMPO	421.1144	4181.0460
85	TORREBLASCOPEPEDRO	444.3123	4205.9790
87	TORREDONJIMENO	415.8866	4180.3690
88	TORREPEROGIL	474.8558	4210.1240
90	TORRES	455.2870	4182.2790
91	TORRES DE ALBANCHEZ	528.3060	4252.2070
12.72	Talas de Prado Largo		
91.36	Tala, La	526.8109	4250.4840
71.7	Tamaral, El	515.3693	4243.4000
76.19	Tamaral, El		
65.16	Tamarit, Dehesa del		
87.28	Tarae		
45.20	Tarahal	493.8450	4162.1490
87.29	Taral	404.9743	4188.3013
78.98	Teatinos, Los	534.7549	4215.3520
95.14	Teatino, El	497.5048	4214.2688
92.28	Teatino, El	471.9141	4211.0686
81.103	Teinada		
65.17	Teinada Chinchilla		
81.104	Teinada Nueva		
78.99	Teinada de Puerta		
65.18	Teinada del Vicario		
68.72	Teinada, La		
42.7	Tejar		
50.38	Tejar de Fiestas		
69.19	Tejares		
99.17	Teja, La		
81.107	Tejera Baja		
81.106	Tejera de Arriba		
81.105	Tejeras, La		
78.100	Tejera, La	538.8844	4218.4814
87.30	Tercio del Marqués		
55.78	Tercios, Los	441.6325	4216.3870
44.15	Terrao, El		
34.59	Terreras Valderas		
92.29	Tesoro, El	485.3728	4207.2358
86.18	Término, El		
72.44	Tiasas, Las		
99.18	Tinajeros		
9.21	Tio Haro		
35.3	Tiro, El	421.2029	4196.3724
58.16	Tío Antonio		
73.19	Tíscar (*)	498.1775	4179.9480
47.18	Tíscares, Los		
55.79	Tobaría		
55.80	Tobaruela (*)	440.8665	4213.9830
12.71	Tobar, El		
3.28	Tobazo (*)	409.3068	4156.8120
78.101	Toba, La	538.2555	4226.4850
81.108	Tobilla, La		
78.102	Tobos	544.9260	4222.8160
69.20	Toledillo		
12.73	Torcal del Cuervo		
12.74	Torcalillos		
78.103	Tornajico, El		
91.37	Tornajuelo, El		
86.19	Torralba		

87.32	Torre Fuencubierta	405.3706	4181.9900
27.4	Torre María Martín	422.1039	4197.1550
87.31	Torre de Alcázar	403.5274	4188.5301
64.11	Torre de Gallarí, La		
86.21	Torre del Ayozar		
74.9	Torre del Obispo	460.8816	4214.1620
78.104	Torre del Vinagre		
86.20	Torrecillas		
50.39	Torrecillas, Las		
91.38	Torrecilla, La		
13.4	Torreón de Cuadros	464.6010	4182.2788
13.5	Torreón de Figue	461.3170	4193.5280
89	Torrequebradilla	441.9644	4196.3110
72.45	Torres de Peñolite		
87.33	Torres, Las		
65.19	Torre, La	525.4019	4240.9780
92.30	Torrihuela	469.0643	4222.0400
55.81	Torrubia (*)	441.7028	4208.6740
55.82	Tortilla, La	441.5864	4217.6450
43.23	Toval, El	522.0180	4231.1540
43.24	Tovilla	531.9993	4225.4590
65.20	Tovilla, La		
66.11	Toya	486.0435	4192.7920
47.19	Tramalla		
43.25	Tranco, El	518.0614	4225.6290
81.109	Tres Aguas		
9.22	Tres Fuentes, Las	462.8192	4204.1496
55.83	Trinidad, La		
92.31	Triviña, La	472.9508	4206.5500
34.60	Truchera		
12.75	Turruchel		
89.3	Turrumbillo	444.1264	4194.8510
92	UBEDA	467.4296	4207.3630
83.15	Umbría	472.3357	4165.8905
81.110	Umbría de Cabeza Gorda		
64.12	Umbría, La	450.9144	4159.7700
24.32	Urbana, La		
87.34	Uribe		
93	VALDEPEÑAS DE JAEN (*)	428.0776	4160.9700
94	VILCHES	455.3302	4229.3320
95	VILLACARRILO	492.6362	4218.7050
96	VILLANUEVA DE LA REINA	419.5230	4207.0100
97	VILLANUEVA DEL ARZOBISPO	499.4384	4224.6690
98	VILLARDOMPARDO	412.0390	4188.4980
99	VILLARES, LOS	427.9668	4171.9050
100	VILLARGORDO	436.1724	4199.6920
101	VILLARRODRIGO	531.8281	4260.1820
82.13	Vacarizo		
47.20	Vacarizuela		
78.105	Vadico, El		
28.12	Vadillo-Castril	506.2162	4197.1900
88.17	Vado Cortijo	481.6832	4203.9863
78.106	Vado Rosales		
46.12	Vado de las Ollas		
29.21	Vado del Perro		
34.61	Vadohornillo (*)	416.8848	4165.8240
94.34	Vadollano		
89.4	Vados de Torralba (*)	443.8003	4199.8740
56.5	Valcargado	390.2868	4205.8910
28.13	Valdecazorla	486.4245	4202.8480
81.111	Valdefuentes	529.0251	4238.4270

94.35	Valdeinfierno		
5.29	Valdelipe	404.2858	4216.8330
65.21	Valdemarín	524.0086	4240.8530
65.22	Valdemarín Alto		
65.23	Valdemarín Bajo		
9.23	Valdevilanos		
3.29	Valdivia		
2.39	Valenzuela		
55.84	Valenzuela	446.5150	4213.2630
81.113	Vallehermoso		
28.14	Valle, El	506.4915	4198.3030
53.6	Valle, El	467.6708	4181.0909
81.112	Valverde		
83.16	Vaquerizas	468.1590	4171.9158
73.20	Vega	488.0502	4182.7530
9.24	Vega de Santa María	459.4609	4199.6770
92.33	Vega de Torralba	485.5218	4205.6394
45.21	Vega de la Higuera	492.3038	4176.9010
92.32	Vega del Pelao	480.8553	4200.1191
61.23	Vegas de San Miguel	427.7190	4206.2260
5.31	Vegas de Triana	408.5497	4207.3690
5.30	Vega, La	407.3278	4208.5090
3.30	Vega, La	399.4758	4158.7125
1.4	Vega, La	459.9265	4181.4515
49.13	Vega, La	431.7270	4207.5490
55.85	Vega, La		
61.22	Vega, La	430.1071	4204.3270
12.76	Veguillas		
25.8	Veguillas	486.8307	4239.7808
95.15	Velador	490.3764	4220.8895
34.62	Veletas, Las		
43.26	Venta	523.9371	4232.8520
79.14	Venta	482.1580	4235.3900
76.20	Venta Mejora		
76.21	Venta Nueva	450.3555	4241.1600
60.23	Venta Pantalones		
12.77	Venta de Cabrera	506.0311	4238.6740
72.46	Venta de Fernández		
67.16	Venta de Gaspar	443.5980	4174.4732
12.78	Venta de Gaspar o Paules		
12.79	Venta de Juan Pedro		
78.108	Venta de Rampias		
72.48	Venta de Ulpiano		
53.7	Venta de la Chata	469.1537	4195.2920
68.73	Venta de la Remendada		
2.40	Venta de los Agramaderos	414.4627	4138.8640
62.10	Venta de los Santos	493.8987	4246.1910
12.80	Venta del Camposanto (*)		
15.13	Venta del Capataz		
92.34	Venta del Cerro	486.0627	4205.4785
61.24	Venta del Llano	424.4627	4200.3040
17.14	Venta del Peinado		
78.107	Venta del Puente		
72.47	Venta del Tufo		
12.81	Ventarique		
26.13	Ventas del Carrizal	412.1569	4155.6940
18.17	Ventas, Las		
34.63	Ventas, Las (*)	416.6170	4164.7280
68.74	Ventilla		
72.49	Ventilla, La		
19.19	Ventorrillo	446.4662	4159.4620

39.20	Ventorrillo de Zozueca	427.2041	4215.6308
90.8	Ventorrillos	455.4314	4184.0629
50.40	Ventosilla	427.4066	4196.6290
55.86	Venus		
92.35	Veracruz	487.1331	4209.0400
2.41	Veredón, El		
81.114	Vesiges		
72.50	Vicaría, La		
18.18	Vilches, Los (*)		
92.36	Villa Gutiérrez	480.8553	4200.1191
2.42	Villalobos	419.2055	4140.6700
9.25	Villapardillo	463.2769	4200.8630
34.64	Villar Alto, Casería del Cura		
34.65	Villar Alto, Cortijo José Santos		
3.31	Villar Bajo		
10.10	Villar de la Plata	435.1392	4221.6719
50.41	Villar de las Cuevas	429.2749	4190.6710
64.13	Villarejo de Cofria		
64.14	Villarejos, Los		
34.66	Villarejo, El		
5.32	Villares, Los	413.8343	4209.6540
78.109	Villares, Los		
87.35	Villares, Los	409.1310	4185.6880
17.15	Viñuela, La	475.3048	4174.8530
78.110	Viñuela, La		
5.33	Virgen de la Cabeza	409.2055	4226.5180
11.18	Virgen de la Encina	436.3075	4227.2520
9.26	Vista Alegre		
24.33	Vista Alegre	442.8497	4240.4890
58.17	Vista Alegre	445.6564	4182.9339
69.21	Vista Alegre	401.8345	4192.0269
78.111	Vites	546.0094	4224.2610
50.42	Vivero, El		
88.18	Vínculo	483.0744	4206.6846
82.14	Volador de Abajo		
82.15	Volador de Arriba		
82.16	Volador del Medio		
82.17	Voladores	544.3175	4242.9750
68.75	Vueltas, Las		
9.27	Yedra, La	461.0438	4209.4890
99.19	Yedra, La	425.7216	4167.6680
99.20	Yeguas, Las		
72.53	Yeguerizos de Abajo, Los		
72.54	Yeguerizos de en Medio		
72.51	Yeguerizos, Los		
72.52	Yeguerizos Altos, Los		
81.115	Yerbabuena		
81.116	Yero, El		
34.67	Yesares		
23.14	Yeso, Puente del		
72.55	Yunque, El		
35.4	Zafra	419.9989	4195.0409
69.22	Zahán	394.5015	4188.6200
68.76	Zahurdillas, Las		
81.117	Zamarrilla		
94.36	Zambrana		
44.16	Zamora	467.4738	4163.4710
12.82	Zarza		
34.68	Zarzaica	422.0053	4161.1090
78.112	Zarzalar, El	517.5585	4203.2712
55.87	Zarzuela, La	445.9253	4216.0999

39.21 Zozueca (*)
78.113 Zumeta
69.23 Zurraque

426.6561 4216.5360
388.7364 4184.5540

ESTADO DE LAS FUENTES

ANEXO II: LAS FUENTES

II.1.- INFORMACIÓN DOCUMENTAL

Documento 1.- Relación de Tablas de los Censos de Población con información a nivel infraprovincial.

CENSO DE POBLACION DE 1900

TOMO I.- RESULTADOS DEFINITIVOS.

**** Todos los municipios**

Total de población De Derecho, De Hecho, Residentes Presentes, Residentes Ausentes y Transeúntes; y por sexo.

TOMO II.- POBLACION DE HECHO. (Clasificación de los habitantes de la población de hecho por sexo, estado civil e instrucción elemental).

**** Todos los municipios**

El estado civil se divide en: solteros/as, casados/as y viudos/as). La instrucción elemental en: saben: leer, y leer y escribir; y no saben leer.

TOMO III.- CLASIFICACION DE LOS HABITANTES POR SU EDAD "(Combinada con el sexo, estado civil e instrucción elemental. Estados relativos a las provincias, capitales de provincia y ayuntamientos mayores de 10.000 Habitantes)".

**** Municipios mayores de 10.000 habitantes y Capital de Provincia**

Los municipios mayores de 10.000 habitantes son: Alcalá la Real, Andújar, Baeza, Linares, Martos, Torredonjimeno y Ubeda.

Los grupos de edad son: menos de 5 años, 5, 6, 7, 8, 9, 10, 11-15, y de 5 en 5 hasta 46-50, despues de 10 en 10 (51-60) hasta 91-100 y más de 100.

TOMO IV.- CLASIFICACION DE LOS HABITANTES POR SU PROFESION

**** Capital de Provincia.**

Se combina las profesiones (se especifican hasta 33), sexo, edad, estado civil e instrucción elemental

Los grupos de edad son: menos de 12 años, 12-19, 20-39, 40-59, 60 y más años.

CENSO DE POBLACION DE 1910:

TOMO I.- RESULTADOS DEFINITIVOS

** Todos los municipios

Total de población De Derecho, De Hecho, Residentes Presentes, Residentes Ausentes y Transeuntes; y por sexo.

TOMO II.- POBLACION DE HECHO POR SEXO, ESTADO CIVIL E INSTRUCCION ELEMENTAL.

** Todos los municipios.

El estado civil se divide en: solteros/as, casados/as y viudos/as). La instrucción elemental en: saben leer, y leer y escribir; y no saben leer.

TOMO III.- CLASIFICACION DE LOS HABITANTES POR SU EDAD "(Combinada con el sexo, estado civil e instrucción elemental. Estados relativos a las provincias, capitales de provincia, ayuntamientos mayores de 10.000 Habitantes y resúmenes de los municipios de menos población)".

** Municipios mayores de 10.000 habitantes y Capital de Provincia.

Los municipios mayores de 10.000 habitantes son: Alcalá la Real, Andújar, Baeza, La Carolina, Linares, Martos, Porcuna, Torredonjimeno, Ubeda, Villacarrillo, Villanueva del Arzobispo.

Los grupos de edad son: menos de 5 años, 5, 6, 7, 8, 9, 10, 11-15, y de 5 en 5 hasta 46-50, despues de 10 en 10 (51-60) hasta 91-100 y más de 100.

TOMO IV.- CLASIFICACION DE LOS HABITANTES POR SU PROFESION

** Capital de Provincia.

Se combina las profesiones (se especifican hasta 33), sexo, edad, estado civil e instrucción elemental
Los grupos de edad son: menos de 12 años, 12-19, 20-39, 40-59, 60 y más años.

CENSO DE POBLACION DE 1920

TOMO I.- RESULTADOS DEFINITIVOS

** Todos los municipios

Total de población De Derecho, De Hecho, Residentes Presentes, Residentes Ausentes y Transeuntes; y por sexo.

** Capital de Provincia.

"Resúmen por capitales según provincia de naturaleza".

Se combina el sexo.

TOMO II.- CLASIFICACION DE LA POBLACION DE HECHO POR SEXO, ESTADO CIVIL E INSTRUCCION ELEMENTAL.

** Todos los municipios

"Clasificación de la población de Hecho por sexo, estado civil e instrucción elemental".

La instrucción elemental se divide en: saben: leer, y leer y escribir; y no saben leer.

** Capital de Provincia

"Estado núm. I.- Distribución de la población según su estado civil".

La información se da "por 100 inscritos de cada sexo".

El estado civil se divide en: solteros/as, casados/as y viudos/as.

"Estado núm. V.- Distribución de la población según la instrucción elemental".

La información se da "por 100 inscritos de cada sexo".

La instrucción elemental se divide en: leen, escriben, no leen.

TOMO III.- CLASIFICACION DE LOS HABITANTES POR SU EDAD.

** Municipios de menos de 5.000 habitantes (agrupados)

"Estado núm. XVI.- "Resumen del número de varones inscritos en la población de Hecho del censo de 1920, clasificados por grados de instrucción y grupos de edad, que corresponde al conjunto de municipios de menos de 5.000 habitantes en cada provincia, expresado en cifras absolutas y relativas".

La clasificación es la misma que para el cuadro XIV.

"Estado núm. XVII.- Resumen del número de mujeres inscritas en la población de Hecho del censo de 1920, clasificados por grados de instrucción y grupos de edad, que corresponde al conjunto de municipios de menos de 5.000 habitantes en cada provincia, expresado en cifras absolutas y relativas".

Se utilizan los mismos conceptos clasificatorios que para los

hombres.

**** Capital de Provincia**

"Estado núm. XIV.- Resumen, por capitales, de varones inscritos en la población de Hecho del censo de 1920, clasificados por grados de instrucción y grupos de edad, expresado en cifras absolutas y relativas".

Los grados de instrucción son: saben leer y escribir, saben solo leer y carecen de instrucción

Los grupos de edad son: menos de 6 años, de 6 a 10, de 11 a 15, de 16 a 20, de 21 a 25, de más de 25.

"Estado núm. XV.- Resumen, por capitales, de mujeres inscritas en la población de Hecho del censo de 1920, clasificados por grados de instrucción y grupos de edad, expresado en cifras absolutas y relativas".

Se utilizan los mismos conceptos clasificatorios que para los hombres.

**** Municipios de más de 20.000 habitantes (incluida la Capital de Provincia) y menos agrupados**

(Los municipios de más de 20.000 habitantes son: Ubeda y Linares).

"Clasificación de los habitantes por su edad, combinados con el sexo, estado civil e instrucción elemental. Estados relativos a la provincia, capitales, municipios de 20.000 ó más habitantes, y grupos de municipios de 5.000 a 19.999 y menos de 5.000 habitantes".

La instrucción elemental se divide en: saben solo leer, saben escribir y no saben leer.

Los grupos de edad son: menos de 5 años, 5, 6, 7, 8, 9, 10, 11 a 13, 14 y 15, 16 y 17, 18 a 20, de 21 a 25, de 26 a 30, de 31 a 35, de 36 a 40, de 41 a 45, de 46 a 50, de 51 a 55, de 56 a 60, de 61 a 70, de 71 a 80, de 81 a 90, de 91 a 100, de más de 100 años.

TOMO IV: CLASIFICACION DE LAS MUJERES CASADAS Y VIUDAS POR LA EDAD Y EL NUMERO DE HIJOS.

**** "Agrupaciones de los municipios cuyos mayores núcleos no exceden de 1.000 habitantes" y Capital de Provincia**

Los cuadros para la Capital son del Cuadros VI a X; y para las "agrupaciones de los municipios cuyos mayores núcleos no exceden de 1.000 habitantes" del Cuadro XI al XV.

Por repetirse los cuadros con los mismos contenidos en este segundo nivel de desagregación espacial se indican solamente los cinco primeros (VI a X).

"Estado núm. VI.- Estado que comprenden las cifras expresivas de la población femenina y de los totales de mujeres casadas y viudas, clasificadas por el número de sus hijos con distinción de vivos y fallecidos".

El número de hijos tenidos se clasifica en: 0 hijos, 1 a 4, 5 a 7, 8 a 10 y más de 10 hijos.

"Estado núm. VII."

(La información es la contenida en el cuadro anterior pero en porcentajes).

"Estado núm. VIII.- Estado que comprende las cifras de los totales de las mujeres casadas y viudas que han tenido o no hijos, clasificados por grupos de edad y con expresión del número de los hijos vivos, fallecidos y en junto".

Los grupos de edad son: menos de 25 años, 25 a 34, 35 a 45, 46 y más, y edad no especificada

"Estado núm. IX."-

(La información es la contenida en el cuadro anterior pero en porcentajes).

"Estado núm. X.- Distribución proporcional, por capitales de provincia de los totales que corresponden al conjunto de ellas en la clasificación de mujeres casadas y viudas por el número de sus hijos con distinción de vivos y fallecidos".

"Resultados de la clasificación de mujeres casadas y viudas, por edad y número de hijos. Resúmenes por provincias".

El número de hijos se especifica uno a uno desde 0 hijos a 15 y más hijos.

"Resultados de la clasificación de mujeres casadas y viudas por grupos de edad y el concepto de haber tenido o no hijos, con expresión del total de estos y distinción de vivos y fallecidos".

Los grupos de edad son: menos de 15 años, 15 y 16 años, 17 y 18 años, 19 y 20 años, 21 y 22 años, 23 y 24, 25 y 26, 27 y 28, 29 y 30, 31 y 32, 33 y 34, 35 y 36, 37 y 38, 39 y 40, 41 a 45, 46 a 50, 51 a 55, 56 y más, y no consta la edad.

TOMO V: RESULTADOS DE LA CLASIFICACION DE LOS HABITANTES DE ESPAÑA POR SU PROFESION.

**** Capital de Provincia.**

Se combina la profesión (especificada en 79) con el sexo, el estado civil y la edad.

El estado civil se divide en: solteros/as, casados/as, viudos/as y, por primera vez, "no consta".

Los grupos de edad: menos de 21 años, de 21 a 60, de más de 60 y no consta la edad.

TOMO VI: CLASIFICACION DE LOS MATRIMONIOS POR LA EDAD DE LOS ESPOSOS EN COMBINACION CON EL NUMERO DE SUS HIJOS.

**** Capital de Provincia**

"Clasificación de los matrimonios por edad de los esposos en combinación con el número de sus hijos, vivos y fallecidos".

La edad de los esposos y esposas se divide en: menos de 25 años, de 26 a 35, de 36 a 45, y de 46 y más.

El número de hijos se clasifica en: 0 hijos, 1 y 2 hijos, 3 y 4 hijos, 5 y 9 hijos, y 10 y más hijos.

El número de hijos se clasifica en: 0 hijos, 1 y 2 hijos, 3 y 4 hijos, 5 y 9 hijos, y 10 y más hijos.

El número de hijos se clasifica en: 0 hijos, 1 y 2 hijos, 3 y 4 hijos, 5 y 9 hijos, y 10 y más hijos.

El número de hijos se clasifica en: 0 hijos, 1 y 2 hijos, 3 y 4 hijos, 5 y 9 hijos, y 10 y más hijos.

Por sexo

El número de hijos se clasifica en: 0 hijos, 1 y 2 hijos, 3 y 4 hijos, 5 y 9 hijos, y 10 y más hijos.

El número de hijos se clasifica en: 0 hijos, 1 y 2 hijos, 3 y 4 hijos, 5 y 9 hijos, y 10 y más hijos.

El número de hijos se clasifica en: 0 hijos, 1 y 2 hijos, 3 y 4 hijos, 5 y 9 hijos, y 10 y más hijos.

Por edad

El número de hijos se clasifica en: 0 hijos, 1 y 2 hijos, 3 y 4 hijos, 5 y 9 hijos, y 10 y más hijos.

El número de hijos se clasifica en: 0 hijos, 1 y 2 hijos, 3 y 4 hijos, 5 y 9 hijos, y 10 y más hijos.

El número de hijos se clasifica en: 0 hijos, 1 y 2 hijos, 3 y 4 hijos, 5 y 9 hijos, y 10 y más hijos.

El número de hijos se clasifica en: 0 hijos, 1 y 2 hijos, 3 y 4 hijos, 5 y 9 hijos, y 10 y más hijos.

El número de hijos se clasifica en: 0 hijos, 1 y 2 hijos, 3 y 4 hijos, 5 y 9 hijos, y 10 y más hijos.

El número de hijos se clasifica en: 0 hijos, 1 y 2 hijos, 3 y 4 hijos, 5 y 9 hijos, y 10 y más hijos.

El número de hijos se clasifica en: 0 hijos, 1 y 2 hijos, 3 y 4 hijos, 5 y 9 hijos, y 10 y más hijos.

El número de hijos se clasifica en: 0 hijos, 1 y 2 hijos, 3 y 4 hijos, 5 y 9 hijos, y 10 y más hijos.

CENSO DE POBLACION DE 1930:

TOMO I: RESULTADOS DEFINITIVOS.

**** Todos los municipios**

Total de población De Derecho, De Hecho, Residentes Presenes, Residentes Ausentes y Transeuntes; y por sexo.

**** Capital de Provincia.**

"Clasificación por Provincias y Capitales de los habitantes inscritos en la población de Hecho, según su sexo y naturaleza".

"Proporción de 1000 habitantes de la población de Hecho".

Los conceptos clasificatorios son: "nacidos en la Capital"; "nacidos en otros Ayuntamientos de la provincia"; "nacidos en otras provincias y posesiones del Norte y Costa Occidental de Africa"; y "nacidos en el extranjero".

CLASIFICACION DE LOS HABITANTES INSCRITOS EN LA POBLACION DE HECHO POR REGIONES.

**** Todos los municipios**

"Clasificación de la población de Hecho por sexo, estado civil e instrucción elemental".

El estado civil se divide en: solteros/as, casados/as y viudos/as.

La instrucción elemental se divide en: saben leer, saben leer y escribir, y no saben leer.

**** Capital de Provincia**

"Clasificación de los habitantes por su edad combinada con el sexo, estado civil e instrucción elemental".

Los grupos de edad son: menos de 5 años, de 5, de 6, de 7, de 8, de 9, de 10 de 11 a 13, de 14 a 15, de 16 a 17, de 18 a 20, de 21 a 25, de 26 a 30, 31 a 35, de 36 a 40, de 41 a 50, de 51 a 60, de 61 a 70, de 71 a 80, de 81 a 90, de 91 a 100, y más de 100 años.

"Clasificación por edades, año por año, combinada con el sexo y estado civil de los habitantes inscritos en la población de Hecho".

La edades van de menos de 1 año y año por año hasta los 116 años y más.

"Resultados de la clasificación de mujeres casadas y viudas, por edad, número de hijos y duración del matrimonio".

Los grupos de edad son: menos de 16 a 20 años, 21 a 25, 26 a 30, 31 a 35, 36 a 40, 41 a 45, 46 y más años

El número de hijos se cuenta de uno en uno desde 0 a 15 y más los "hijos que viven", y de 0 a 18 los "hijos que fallecieron".

Los años de matrimonio son: hasta 5 años, de 6 a 10, de 11 a 15, de 16 a 20 de 21 y más.

"Habitantes inscritos en la población de Hecho clasificados por sexo, edad, estado civil y profesión o industrias".

Las profesiones se detallan en 129, que a su vez se agrupan en 27 divisiones.

Los grupos de edad son: hasta 15 años, 16 a 20, 21 a 25, 26 a 30, 31 a 35, 36 a 40, 41 a 45, 46 a 50, 51 a 60, y más de 60 años.

EXTRANJEROS INSCRITOS CLASIFICADOS POR LOS PAISES DE SU NACIONALIDAD EN COMBINACION CON EL SEXO, ESTADO CIVIL, EDAD Y PROFESION.

**** Capital de Provincia**

"Resúmenes relativos a los capitales de provincia".

En este caso se dan dos tipos de cuadros: en uno se indica para cada capital los "paises de nacionalidad de los extranjeros" y en el segundo se indica para cada país las "capitales de provincia" en que se encuentran dichos extranjeros.

Se combina: sexo, estado civil, edad, y profesión.

Los grupos de edad son: menos de 10 años, 10 a 19, 20 a 29, 30 a 39, 40 a 60, y más de 60 años.

Las profesiones son: agricultura, industria, comercio, profesiones liberales, rentistas, trabajo doméstico, jornaleros, improductivos, y otras profesiones y desconocidas.

"Extranjeros inscritos en el Censo de Población de 1930, en cada una de las provincias y capitales de provincia".

Se combina con el sexo.

de edad con hasta 15 años, 16 a 20, 21 a 25, 26 a 30, 31 a 35, 36 a 40, 41 a 45, 46 a 50, 51 a 60, y más de 60 años.

de edad con hasta 15 años, 16 a 20, 21 a 25, 26 a 30, 31 a 35, 36 a 40, 41 a 45, 46 a 50, 51 a 60, y más de 60 años.

de edad con hasta 15 años, 16 a 20, 21 a 25, 26 a 30, 31 a 35, 36 a 40, 41 a 45, 46 a 50, 51 a 60, y más de 60 años.

de edad con hasta 15 años, 16 a 20, 21 a 25, 26 a 30, 31 a 35, 36 a 40, 41 a 45, 46 a 50, 51 a 60, y más de 60 años.

de edad con hasta 15 años, 16 a 20, 21 a 25, 26 a 30, 31 a 35, 36 a 40, 41 a 45, 46 a 50, 51 a 60, y más de 60 años.

de edad con hasta 15 años, 16 a 20, 21 a 25, 26 a 30, 31 a 35, 36 a 40, 41 a 45, 46 a 50, 51 a 60, y más de 60 años.

de edad con hasta 15 años, 16 a 20, 21 a 25, 26 a 30, 31 a 35, 36 a 40, 41 a 45, 46 a 50, 51 a 60, y más de 60 años.

de edad con hasta 15 años, 16 a 20, 21 a 25, 26 a 30, 31 a 35, 36 a 40, 41 a 45, 46 a 50, 51 a 60, y más de 60 años.

CENSO DE POBLACION 1940

TOMO I.- CIFRAS GENERALES

** Todos los municipios

Total de población De Derecho, De Hecho, Residentes Presentes, Residentes Ausentes y Transeuntes; y por sexo.

TOMO II: CLASIFICACIONES POR SEXO, EDAD, ESTADO CIVIL, INSTRUCCION ELEMENTAL, FECUNDIDAD Y PROFESION DE LA POBLACION PRESENTE (HECHO).

** Todos los municipios

"Clasificación por sexo, estado civil e instrucción elemental".

La instrucción elemental distingue a alfabetos y alfabetas.

El estado civil se divide en: solteros/as, casados/as y viudos/as.

** Municipios mayores de 20.000 habitantes y Capital de Provincia

(Los municipios mayores de 20.000 habitantes son: Alcalá la Real, Andújar, Linares, Martos y Ubeda).

"Clasificación por edades".

Se combina la edad con el sexo, estado civil e instrucción elemental.

Las edades van año a año, desde menos de 1 año hasta 110 y mas años. Este cuadro se completa con uno en que las edades se agrupan de 5 en 5 años.

"Clasificación por fecundidad".

El nivel de desagregación espacial es el mismo que en el cuadro anterior.

Se combina la edad, años de casada y número de hijos vivos y fallecidos.

Esta clasificación se divide en dos cuadros, uno para hijos que viven y otro para hijos fallecidos.

Los grupos de edad son: hasta 20 años, 21 a 25, 26 a 30, 31 a 35, 36 a 40, 41 a 45, y de 46 y más años.

Los años de casada son: 0 a 5 años, 6 a 10 años y de más años.

El número hijos van de 0 a 10, y más, contados de uno en uno.

"Clasificación por profesiones".

El nivel de desagregación es el mismo.

Se combina la profesión (se especifican hasta 27) con el sexo, edad y estado civil.

Los grupos de edad son: hasta 13 años, 14, 15 a 19, 20 a 29, 30 a 39, 40 a 49, 50 a 59, y 60 y más años.

TOMO III: CLASIFICACION POR PROVINCIAS Y CAPITALES DE LOS HABITANTES INSCRITOS EN LA POBLACION DE HECHO, SEGUN SU SEXO Y NATURALEZA; Y DE LOS EXTRANJEROS POR NACIONALIDAD, ESTADO CIVIL, EDAD Y PROFESION.

**** Capital de Provincia**

El primer cuadro de acuerdo con esta clasificación tiene la siguiente información:

- "total de población (sin los nacidos en el extranjero)"
- "nacidos en la capital y municipios de la provincia"
- "tanto por 100"
- "nacidos en otras provincias y posesiones de Africa"
- "no consta"
- "tanto por 100".

"Clasificación por provincias y capitales de los habitantes inscritos en la población de hecho, según su sexo y naturaleza".

Se combina el sexo y la provincia de procedencia de la población.

"Resumen general por capitales".

Se combina el sexo y el lugar de naturaleza".

Los posibles lugares de procedencia son:

- "nacidos en la capital"
- "nacidos en otros ayuntamientos de la provincia"
- "nacidos en otras provincias y posesiones del Norte y Costa Occidental de Africa"
- "nacidos en el extranjeros".

"Extranjeros inscritos en la población de Hecho del Censo, clasificados por los países de su nacionalidad en combinación con el sexo, estado civil, edad y profesión. Resumen relativo a las provincias y capitales".

"Extranjeros inscritos en el Censo de Población , en cada una de las provincias y capitales de España".

Se combina la población con el sexo.

"Clasificación de extranjeros censados, por sexo, estado civil y profesión".

Los grupos de edad son: hasta 13 años, 14, 15 a 19, 20 a 29, 30 a 39, 40 a 49, 50 a 59, y 60 años y más.

Los grupos de profesión son: agrícola, industrial, comercial, doméstica, liberal, rentista, improductiva y desconocida.

CENSO DE POBLACION DE 1950

TOMO I.- RESULTADOS DEFINITIVOS POR PROVINCIAS, MUNICIPIOS Y PARTIDOS JUDICIALES.

** Todos los municipios

Total de población De Derecho, De Hecho, Residentes Presentes, Residentes Ausentes y Transeuntes; y por sexo.

TOMO II: CLASIFICACION DE LA POBLACION DE HECHO DE LA PENINSULA E ISLAS ADYACENTES. OBTENIDAS MEDIANTE UNA MUESTRA DEL 10 POR 100.

** Municipios mayores de 10.000 habitantes, Capital de Provincia y Zonas

(Los municipios mayores de 10.000 habitantes son: Alcalá la Real, Alcaudete, Andújar, Baeza, Bailén, Beas de Segura, La Carolina, Cazorla, Jódar, Linares, Martos, Porcuna, Quesada, Torredelcampo, Torredonjimeno, Torreperogil, Ubeda, Villacarrillo y Villanueva del Arzobispo).

En cada cuadro se combina el sexo con las características correspondientes.

"Cuadro I.- Clasificación de los habitantes de Hecho por grupos de edad".

Los grupos de edad son: menos de 5 años, 5 a 9, 10 a 14, 15 a 24, 25 a 34, 35 a 44, 45 a 54, 55 a 64, y de 65 y más años.

"Cuadro II.- Clasificación de los habitantes de Hecho por naturaleza, nacionalidad y estado civil".

La "naturaleza" se divide en:

- "nacidos en España"
 - "en la provincia":
 - "en el municipio en que se censaron"
 - "en otros municipios"
 - "en otras provincias y posesiones"
- "en el extranjero"

La nacionalidad es española o extranjera.

El estado civil se divide en: solteros, casados, viudos y divorciados.

"Cuadro III.- Clasificación de las mujeres inscritas en la población de Hecho por fecundidad".

Se combina el total de mujeres casadas, viudas y divorciadas con el numero de hijos tenidos.

El número de hijos posible se agrupa en: 0 hijos , 1 y 2, 3 y 4, 5 a 10, y 10 y más hijos

También se incluye una columna para "otras mujeres que han declarado haber tenido hijos" que serán: 1, y 2 y más.

"Cuadro IV.- Clasificación de los habitantes de Hecho por instrucción y estudios".

La Instrucción elemental responde al total de alfabetos y analfabetos por 100 habitantes¹.

Los Estudios se clasifican en "Estudios en curso" y "Estudios terminados".
Tanto unos como otros se clasifican en: primarios, profesionales, medios y superiores.

"Cuadro V.- Clasificación de la población de Hecho por condición económica".

La población se divide en:

- económicamente activa clasificada en:
 - "que ha declarado una sola actividad"
 - "que ha declarado actividad principal y secundaria"
- económicamente inactiva clasificada en:
 - independientes:
 - "por rentas"
 - "por jubilación, retiro o pensión"
 - dependientes:
 - "mujeres dedicadas a sus labores en su domicilio"
 - "escolares y estudiantes".

"Cuadro VI.- Población económicamente activa, clasificada por la forma de su trabajo. Situación de paro forzoso".

Las "formas de trabajo" son:

- patrones o empresarios
- asalariados:
 - remunerados a sueldo
 - participación o comisión
 - jornaleros
 - calificados
 - no calificados
- trabajo familiar sin retribución directa
- obreros independientes

"Cuadro VII.- Población económicamente activa, clasificada por grupos profesionales".

Los grupos profesionales se clasifican en:

- profesionales técnicos y afines
- empleados administrativos de dirección, oficina y similares
- trabajadores dedicados a la renta
- agricultores, ganaderos, pescadores, cazadores, madereros y similares
- trabajadores en ocupaciones de minería y canteras
- artesanos y jornaleros
- personal de los servicios de protección (excluidas fuerzas armadas)
- personal de servicios domésticos, personales y análogos
- militares profesionales
- profesiones no identificadas o no declaradas

"Cuadro VIII.- Población económicamente activa, clasificada según

¹Para el cálculo de este coeficiente se ha considerado analfabeto todo habitante de 10 y más años de edad que no saben leer ni escribir" (Tomo II).

las características de los establecimientos donde trabajan".

Los grupos de actividad económica son:

- agricultores, sivicultores, caza y pesca
- explotación de minas y canteras
- industriales fabriles
- construcción
- electricidad, gas, agua y servicios sanitarios
- comercio
- transporte, almacenaje y comunicaciones
- servicios oficiales, públicos y personales
- actividades mal especificadas

"Cuadro IX.- Empresarios agrícolas, clasificación según la condición jurídica de las fincas que tienen en explotación".

El total de patronos o empresarios agrícolas se distribuye según los tipos de fincas: propias, arrendadas, en aparcería, propias y arrendadas, y propias y en aparcería.

"Cuadro X.- Clasificación de la población inactiva, dependiente economicamente de personas que ejercen una profesión, según los grupos de la actividad económica en que éstas trabajan".

La población económicamente inactiva se distribuye en los mismos grupos de actividad económica que los del Cuadro VIII.

TOMO III.- CLASIFICACION DE LOS HABITANTES INSCRITOS EN LA POBLACION DE HECHO, ESPAÑOLES Y EXTRANJEROS, SEGUN SU NATURALEZA, SEXO, EDAD, ESTADO CIVI, INSTRUCCION ELEMENTAL Y ESTUDIOS, FECUNDIDAD, DEFECTOS FISICOS Y CARACTERISTICAS PROFESIONALES Y ECONOMICAS.

**** Zonas**

En todos los cuadros se mantiene:

- Cada uno de estos cuadros se subdivide en tres uno para el total, otro para los hombres y otro para las mujeres.

- La población se distribuye en nacidos en España o en el extranjero. En el primer caso, los españoles se especifican en la provincia, posesión o país extranjero de nacimiento. En el caso de los extranjeros se indica en conjunto los nacidos en España y posesiones españoles; y para los nacidos en el extranjero, se especifica el país correspondiente.

"I.- Clasificación de los habitantes de la población de Hecho, por naturaleza y grupos de edad".

Los grupos de edad son los mismos que los del Cuadro I del Tomo II.

"II.- Clasificación de los habitantes de la población de Hecho, por naturaleza, estado civil, instrucción elemental, estudios y condición económica".

La Instrucción Elemental se divide en: "total analfabetos", "analfabetos por 100 habitantes", "habitantes que no cursan estudios".

Los Estudios y Condición Económica se clasifican de la misma manera que los Cuadros IV y V (Tomo II) respectivamente.

"III.- Clasificación de las mujeres inscritas en la población de Hecho, por naturaleza y fecundidad".

El total de mujeres considerado es el de mujeres casadas, viudas y divorciadas.

El lugar de naturaleza se combina con la misma clasificación que la utilizada en el Cuadro III del Tomo II.

"IV.- Clasificación de los habitantes de la población de Hecho, por Naturaleza, forma de su trabajo y grupos profesionales".

El total de población económicamente activa según su Naturaleza se distribuye de acuerdo con la clasificación utilizada en el Cuadro VI y VII (Tomo II) respectivamente.

"Va).- Clasificación de los habitantes de la población de Hecho, por naturaleza y grupos de actividad económica".

La clasificación de grupos de actividad económica es la misma que la del Cuadro VIII (Tomo II).

"Vb).- Clasificación de los patrones o empleados agrícolas de la población de Hecho, por naturaleza y condición jurídica de las fincas que tienen en explotación".

La clasificación es la misma que la del Cuadro IX (Tomo II), añadiendo la clasificación "asalariados en paro forzoso en la fecha censal".

"Vc).- Clasificación de los habitantes de la población de Hecho, inactivos, dependientes económicamente de personas que ejercen una profesión, según su naturaleza en combinación con los grupos de actividad económica de que dependen".

La clasificación es la misma que la del Cuadro VIII (Tomo II) añadiendo "Otra población inactiva".

"VI.- Habitantes de la población de Hecho que han declarado ser sordomudos, ciegos y grandes inválidos, clasificados por naturaleza y sexo".

Los sordomudos, ciegos y grandes inválidos se clasifican por naturaleza y sexo.

Los sordomudos, ciegos y grandes inválidos se clasifican por naturaleza y sexo.

Los sordomudos, ciegos y grandes inválidos se clasifican por naturaleza y sexo.

CENSO DE POBLACION DE 1960:

TOMO I.- CIFRAS GENERALES DE HABITANTES

** Todos los municipios

Total de población De Derecho, De Hecho, Residentes Presentes, Residentes Ausentes y Transeuntes; y por sexo.

TOMO III.- CIFRAS PROVINCIALES Y RESUMEN NACIONAL

** Municipios mayores de 10.000 habitantes, Capital de Provincia y Zonas

(Los municipios de más de 10.000 habitantes son: Alcalá la Real, Alcaudete, Andújar, Baeza, Bailen, Beas de Segura, La Carolina, Cazorra, Jódar, Linares, Martos, Porcuna, Quesada, Torredelcampo, Torredonjimeno, Ubeda, Villacarrillo y Villanueva del Arzobispo).

En cada clasificación se hacen tres cuadros: uno para el total, otro para los hombres y otro para las mujeres.

"1.- Clasificación de los habitantes por grupos de edad".

Los grupos de edad son: menos de 5 años, 5 a 9, 10 a 14, 15 a 19, 20 a 24, 25 a 29, 30 a 34, 35 a 39, 40 a 44, 45 a 49, 50 a 54, 55 a 59, 60 a 64, 65 a 69, 70 a 74, y 75 y más.

"3.- Clasificación de los habitantes por naturaleza, nacionalidad y estado civil".

Los conceptos clasificatorios de la Naturaleza son:

- Nacidos en España:
 - en la provincia:
 - "en el municipio en que se censaron"
 - "en otros municipios"
 - en otras provincias y posesiones
- Nacidos en el extranjero

La nacionalidad es española o extranjera

"4.- Clasificación de los habitantes por instrucción y estudios".

"4.1.- Instrucción elemental y estudios en curso".

La instrucción elemental indica los alfabetos y analfabetos por 100 habitantes.

Los estudios en curso se dividen en:

- primarios
- profesionales
- medios: generales, profesionales y técnicos
- superiores: técnicos y universitarios.

"4.2.- Estudios terminados".

Los estudios terminados se clasifican igual que los del cuadro anterior con la única diferencia que los "superiores" no se especifican.

"5.- Clasificación de la población por actividad económica".

"5.1.- Población económicamente activa".

"5.1.1.- Población activa por su posición en la ocupación".

De acuerdo a la "posición en la ocupación" de la población activa esta se clasifica en:

- empleadores
- patrones sin asalariados
- obreros independientes
- asalariados
- ayuda familiar
 - con retribución directa
 - sin retribución directa
- población activa no clasificada en grupos anteriores.

"5.1.2.- Población activa por grupos profesionales".

Los grupos son:

- profesionales, técnicos y asimilados; administradores, gerentes y directores; empleados de oficinas; vendedores; agricultores, cazadores, forestales y asimilados; minería, canteras y asimilados; transportes, comunicaciones; artesanos, trabajadores, diversa producción; servicios, deportes y diversiones; no se clasifica; y fuerzas armadas.

"5.1.3.- Población activa por las características de los establecimientos donde trabaja".

La clasificación es la siguiente: agricultura, silvicultura, caza y pesca; explotación de minas y canteras; industrias fabriles; construcción; electricidad, agua, gas y servicios sanitarios; comercio; transportes, almacenaje y comunicaciones; servicios oficiales públicos y personales; actividades mal especificadas

"5.2.- Población económicamente no activa".

"5.2.1.- Población no activa por clases".

La clasificación es la siguiente:

- Independientes: jubilados, rentistas y pensionistas
- Dependientes: niños menores, niños escolares, estudiantes, mujeres sus labores, ancianos, y acogidos e instituciones

"5.2.2.- Población no activa, dependiente económicamente de personas que ejercen una profesión, según los grupos de actividad económica en que éstas trabajan".

La clasificación es la misma que la del Cuadro 5.1.3.

"6.- Clasificación de las mujeres por su fecundidad".

El total de mujeres casadas y viudas se combina con el número de hijos.

El número de hijos se distribuye en: 0 hijos, 1 y 2 hijos, 3 y 4 hijos, 5 a 10 hijos, y más de 10 hijos

**** Municipios mayores de 50.000 habitantes, Capital de Provincia y zonas**

CENSO DE POBLACION DE 1970

TOMO I.- NUMERO DE HABITANTES POR MUNICIPIO

**** Todos los municipios**

"Número de familias y de habitantes, según el censo de población de 1970".

Se combina el número de familias con la población de Derecho, Residentes (Ausentes y Presentes), Transeuntes y población de Hecho; y por sexo.

TOMO II.- CARACTERISTICAS DE LA POBLACION

**** Municipios clasificados por intervalos desde los 1.000 a 5.000.001 habitantes**

(El nivel de desagregación espacial responde a la siguiente clasificación: hasta 100 habitantes, de 101 a 500, de 501 a 1.000, de 1.001 a 2.000, de 2.001 a 3.000, de 3.001 a 5.000, de 5.001 a 10.000, de 10.001 a 20.000, de 20.001 a 30.000, de 30.001 a 50.000, de 50.001 a 100.000, de 100.001 a 500.000, y de más de 500.001).

"2.- Población clasificada por sexos y viviendas familiares, según el tamaño de los municipios".

Se combina el número de municipios en cada intervalo de población con la población de Hecho y de Derecho por sexos, y número de viviendas familiares.

**** Municipios mayores de 10.000 habitantes y Zonas**

(Los municipios mayores de 10.000 habitantes: Alcalá la Real, Alcaudete, Andújar, Baeza, Bailén, Beas de Segura, La Carolina, Jódar, Linares, Martos, Quesada, Torre del Campo, Torredonjimeno, Ubeda, Villacarrillo y Villanueva del Arzobispo).

"1.- Población según el sexo y la forma de vivir".

Se realiza un cuadro para la población de Hecho y otra para la de Derecho.

Se combina el sexo con la población que vive en familia.

"18.- Población económicamente no activa según su clasificación".

El nivel de desagregación espacial es por zonas, Capital y municipios mayores de 10.000 habitantes: Alcalá la Real, Alcaudete, Andújar, Baeza, Bailén, Beas de Segura, La Carolina, Jódar, Linares, Martos, Quesada, Torre del Campo, Torredonjimeno, Ubeda, Villacarrillo y Villanueva del Arzobispo.

La población económicamente no activa se clasifica en:

- jubilados, retirados y pensionistas
- rentistas
- estudiantes y menores
- personas dedicadas a las labores de su hogar
- otras personas

**** Municipios de 10.001 a 50.000 habitantes**

(Los municipios comprendidos en este intervalo son: Alcalá la Real, Alcaudete, Andújar, Baeza, Bailén, Beas de Segura, La Carolina, Jódar, Martos, Quesada, Torre del Campo, Torredonjimeno, Ubeda, Villacarrillo y Villanueva del Arzobispo).

"3.7.- Municipios de 10.001 a 50.000 habitantes".

"3.7.1.- Familias según tamaño".

El tamaño de las familias va de 1 a 10 y más personas contadas de una en una.

"3.7.2.- Núcleos familiares según su tamaño".

El tamaño de los núcleos familiares van de 2 a 10 y más contadas de una en una.

"3.7.3.- Familias según su composición".

Las familias se clasifican en:

- "Sin núcleo":
 - "unipersonal"
 - "personas emparentadas"
 - "personas no emparentadas"
- "con un núcleo":
 - "sin otras personas"
 - "con otras personas (servicio doméstico)"
 - "con otras personas (ninguna del servicio doméstico)"
- "con dos núcleos":
 - "padres e hijos"
 - "otros"
- "con tres o más núcleos".

"3.7.4.- Núcleos familiares según su composición".

Los núcleos familiares se clasifican en:

- "matrimonios sin hijos"
- "matrimonios con hijos"
- "padre con hijos"
- "madre con hijos"

"6.7.- Municipios de 10.001 a 50.000 habitantes".

Se combina el sexo, edad y estado civil.

Los grupos de edad son: hasta 4 años, de 5 a 9, 10 a 14, 15 a 19, 20 a 24, 25 a 29, 30 a 34, 35 a 39, 40 a 44, 45 a 49, y así de 5 en 5 años hasta los 85 y más años.

"10.7.- Municipios de 10.001 a 50.000 habitantes".

Se combina la actividad económica y el estado civil.

La clasificación de la actividad económica es igual a la de los cuadros 10.1 a 10.6.

**** Municipios mayores de 50.000 habitantes y Capital de Provincia**

(El municipio mayor de 50.000 habitantes es Linares).

"5.- Núcleos familiares según el tamaño y la condición

socioeconómica".

Se combina la condición socioeconómica con el tamaño de los los núcleos familiares.

La condición socioeconómica se clasifica de la siguiente manera:

- población económicamente activa, subdividida en 18 categorías
- Población económicamente no activa, subdividida en 3 categorías.

El tamaño de los núcleos familiares va de 2 a 10 y más personas especificados de uno en uno.

"8.- Población según el sexo, la edad, y el lugar de nacimiento".

Los grupos de edad son: 0-4 años, 5 a 9 años y de 5 en 5 años hasta 75 y más años.

El lugar de nacimiento se clasifica en:

- "Nacidos en España":
 - "en la provincia en que se censaron":
 - "en los municipios en que se censaron"
 - "en otros municipios"
 - "en otras provincias".
- "Nacidos en el extranjero"

"11.- Población económicamente activa, según el sexo y la rama de actividad económica".

Las ramas de actividad económica se desglosan en un total de 25.

"12.- Población económicamente activa según la profesión".

Las profesiones se clasifican en 11 categorías.

"13.- Población económicamente activa según la situación profesional".

Las "situaciones profesionales" son 7.

**** Municipios de más de 50.000 habitantes, Capital de Provincia y Zonas**

"3.- Familias y núcleos familiares, según la composición, el tamaño y el área geográfica".

Para cada nivel de desagregación se realiza un cuadro (del 3.1 al 3.6) con las mismas clasificaciones.

Las Familias se dividen en las siguientes categorías:

- 1.- sin núcleo familiar:
 - unipersonal
 - personas emparentadas
 - personas no emparentadas
- 2.- Con un núcleo familiar:
 - sin otras personas
 - con otras personas (alguna del servicio doméstico)
 - con otras personas (ninguna del servicio doméstico).
- 3.- Familias con dos núcleos familiares:
 - padres e hijos

- otros.
- 4.- Familias con tres núcleos familiares o más.

Los Núcleos familiares se dividen en las siguientes categorías:

- 1.- Matrimonios sin hijos
- 2.- Matrimonios con hijos
- 3.- Padre con hijos
- 4.- Padre sin hijos.

Los cuadros 3.1 a 3.6 es uno para cada área geográfica incluida la provincia.

"6.- Población según el sexo, la edad y el estado civil".

La edad se especifica de año en año desde menos de 1 a 85 y más años.

El estado civil se divide en: solteros/as, casados/as y viudos/as; también se da un total en el que se incluyen los divorciado/as y separado/as.

"10.- Población según su relación con la actividad económica, el sexo, la edad y el estado civil".

Se realiza un cuadro para cada nivel de desagregación (Cuadro 10.1 a 10.6).

La actividad económica se clasifica en "económicamente activa" y "económicamente no activa".

Los grupos de edad son: menos de 14 años, 14 hasta 24 de año en año, 25 a 29, 30 a 34, 35 a 39, 40 hasta 65 y más años de año en año.

"17.- Población económicamente activa según la condición socioeconómica".

Las "condiciones socioeconómicas" se clasifican en 18.

"19.- Población de 10 años y más según el sexo, la edad y la instrucción elemental".

Los grupos de edad son: 10 a 14, 15 a 19, 20 a 24, 25 a 29, 30 a 34, 35 a 44, 45 a 54, 55 a 64 y de 65 y más años.

La instrucción elemental indica a las personas que saben leer y escribir.

"20.- Población que está cursando estudios según el sexo y la clase de enseñanza".

La "clase de enseñanza" se clasifica en:

- primaria (incluida la preescolar)
- segundo grado-primer ciclo: bachillerato elemental (general y técnico) y "otras"
- segundo grado-segundo ciclo: bachillerato superior (incluido preuniversitario) y "otras"
- tercer grado no universitario
- tercer grado universitaria técnica superior o equivalente
- estudios que no pueden clasificarse por grados.
- población que está cursando estudios y trabajando

"22.- Población que no está cursando estudios según el sexo y la clase más alta de enseñanza recibida".

Las clases de enseñanza son las mismas que las del cuadro 20, añadiéndose dos columnas: "estudios completos o incompletos" y "no ha recibido ninguna".

"24.- Población femenina de 15 y más años, excluidas las solteras, según la edad y número de hijos nacidos vivos".

Los grupos de edad son: 15 a 19, 20 a 24 y de 5 en 5 años hasta 70-74 y 75 y más años.

El número de hijos nacidos vivos van de 0 a 9 y más contados de uno en uno.

**** Capital de Provincia**

"9.- Población de 10 años y más que han inmigrado en el último decenio según el sexo, la edad, y el lugar de residencia en 31-XII-1960".

Los grupos de edad son: de 10 a 24 años, de 25 a 49 y de 50 y más población

El lugar de residencia se clasifica en:

- "Población que ha continuado en el mismo municipio"
- "Población que ha inmigrado"
- "Provincia" (especificando todas las provincias)

CENSO DE POBLACION DE 1981:

TOMO II.- RESULTADOS POR COMUNIDADES AUTONOMAS

1ª PARTE: CARACTERISTICAS DE LA POBLACION

** Zonas

"1.- Población según la clase de vivienda".

La información de da por sexos.

Las viviendas se dividen en familiares y colectivas.

"2.- Población de 10 y más años según el nivel de instrucción".

El nivel de instrucción se clasifica en:

- analfabetos
- sin estudios
- primer grado distinguiendo entre: completo e incompleto
- segundo grado primer ciclo, distinguiendo entre: completo e incompleto

"3.- Población de 10 y más años y tasas de analfabetismo por edad (analfabetos por 1000 habitantes)".

Los grupos de población son: 10-14 y de 5 en 5 años hasta los 65 y más.

"4.- Población de 4 y más años que está cursando estudios según la clase de enseñanza".

Las clases de enseñanza son: educación preescolar, 1er grado, 2º grado (1er ciclo), 2º grado (2º ciclo), 3er grado (escuelas universitarias), 3er grado (fac. univer. E.T.S. y doctorado)

"5.- Tasas de escolaridad de la población de 4 y más años por edad (por 100 habitantes)"

Los grupos de edad son: 4 y 5 años, 6 a 9, 10 a 13, 14 a 17, 18 a 24, 25 a 29, y de 30 y más años.

"6.- Población de 10 y más años que no cursa estudios según los estudios realizados".

Los estudios realizados se clasifican igual que en el Cuadro 4, indicándose además en cada caso si son completos o incompletos.

"7.- Población de 16 y más años según la relación con la actividad económica".

La población según la actividad económica se clasifica en:

- "económicamente activa":
 - total activos
 - ocupados
 - parados
 - "buscan empleo por primera vez"
 - han trabajado anteriormente
- "económicamente inactiva"
- "contada aparte (que cumple el servicio militar)"

"8.- Población de 16 y más años. Tasas de actividad por sexo (por 100 habitantes)".

"9.- Población de más de 10 años según la residencia en 31-XII-1970, en relación con la residencia en 1-III-1981".

La población mayor de 10 años se clasifica en:

- "en el mismo municipio que en 1981"
- "en distinto municipio que en 1981":
 - de la misma comunidad:
 - de la misma provincia
 - de distintas provincias
 - de distinta comunidad
 - de Ceuta y Melilla y otros territorios
 - del extranjero.

2ª PARTE.- CARACTERISTICAS DE LA POBLACION QUE VIVEN EN FAMILIA

**** Zonas**

"1.- Población según la condición socioeconómica".

Las condiciones socioeconómicas se clasifican en 25 categorías.

"2.- Población según la condición socioeconómica de la persona principal".

Las condiciones socioeconómicas se clasifican en 24 categorías.

"3.- Escolares y estudiantes, de 4 y más años, según el lugar de estudio".

Los "lugares de estudio" son:

- "en el mismo lugar en que viven"
- "en otro municipio de la misma provincia":
 - total
 - capital
- "en otra provincia de la misma comunidad autónoma"
- "en otra provincia de distinta comunidad autónoma"
- "en el extranjero o sin lugar fijo"

"4.- Población ocupada, según el lugar de trabajo".

Los "lugares de trabajo" son:

- "no tienen lugar fijo"
- "en el municipio en que viven"
- "en otro municipio de la misma provincia":
 - total
 - capital
 - municipios mayores de 50.000 habitantes
 - municipios de 20.001 a 50.000 habitantes
 - municipios menores de 20.001 habitantes
- "en otra provincia de la misma comunidad"
- "en otra provincia de distinta comunidad"
- "en el extranjero"

"5.- Familias y núcleos familiares, según la clase de familia y el tipo de núcleo".

Las clases de familia son:

- "sin núcleo familiar":

- "de una persona"
- "de varias personas"
- "con un solo núcleo familiar"
- "con dos o más núcleos familiares"

Los tipos de núcleos son:

- "matrimonio sin hijos solteros"
- "matrimonio con hijos solteros"
- "padre con hijos solteros"
- "madre con hijos solteros"

A esta dos clasificaciones se añade una tercera clasificación correspondiente a "total de hijos solteros en núcleos".

TOMO III.- RESULTADOS PROVINCIALES

1ª PARTE.- CARACTERISTICAS DE LA POBLACION. JAEN.

**** Municipios mayores de 10.000 habitantes y Capital de Provincia**

(Los municipios mayores de 10.000 habitantes son: Alcalá la Real, Alcaudete, Andújar, Baeza, Bailén, La Carolina, Cazorla, Jódar, Linares, Martos, Torre del Campo, Torredonjimeno, Ubeda, Villacarrillo) y resto de municipios (en conjunto).

"2.- Población según la clase de vivienda".

Se combina el sexo con la clase de viviendas.

Las viviendas se clasifican en familiares y colectivas.

"9.- Población de 10 y más años, según el nivel de instrucción".

Los niveles de instrucción se clasifican en: analfabetos, sin estudios, primer grado, segundo grado (primer ciclo), segundo grado (segundo ciclo), tercer grado (Esc. Univer. y equivalentes), tercer grado (Fac. Univer., E.T.S. y Doctorado).

En cada caso, salvo en los analfabetos, se distinguen en completos e incompletos.

"11.- Población de 10 y más años y tasas de analfabetismo por edad (analfabetos por 1.000 habitantes)".

Los grupos de edad son: 10-14 años, 15-19, 20-24, 25-34, 35-44, 45-54, 55-64 y 65 y más años.

"12.- Población de 4 y más años que está cursando estudios según la clase de enseñanza".

Las clases de enseñanza son las indicadas en el cuadro 9, pero sin especificar si son completos o incompletos.

"13.- Tasas de escolaridad de la población de 4 y más años por edad (por 100 habitantes)".

Los grupos de edad son: 4 y 5 años, 6 a 9, 10 a 13, 14 a 17, 18 a 24, 25 a 29, y de 30 y más.

"16.- Población de 10 y más años que no cursa estudios, según los estudios realizados".

La clase de estudios son los especificados en el Cuadro 9, incluida la distinción de completos e incompletos.

"18.- Población según la relación con la actividad económica".

Se combina el sexo con la actividad económica.

Los conceptos clasificatorios de la actividad económica son:

- económicamente activa:
 - total activos
 - ocupados
 - parados:
 - "buscan empleo por primera vez"
 - "han trabajado anteriormente"
- económicamente inactiva
- contada aparte (que cumple el servicio militar)

"19.- Tasas de actividad por sexo (por 100 habitantes)".

"42.- Población en viviendas colectivas, según la clase de establecimiento".

Las clases de establecimiento son: hoteles, residencias no hoteleras, de enseñanza, hospitales, religiosos, militares, de asistencia social, penitenciarios.

**** Municipios mayores de 50.000 habitantes, Capital de Provincia y Zonas**

El municipio mayor de 50.000 habitantes es Linares; también se da la misma información para los municipios menores de 50.001 habitantes.

"4.- Población según la edad".

Se combina el sexo con la edad.

La edad se especifica año por año desde menos de 1 año a 100 y más años.

"6.- Población según el sexo, estado civil y edad".

El estado civil se divide en: solteros/as, casados/as, viudos/as, y divorciados/as y separados/as.

La edad se especifica año por año desde menos de 15 años a 95 y más años.

"10.- Población de 10 y más años, según el nivel de instrucción y edad".

Los niveles de instrucción son los mismos que los del cuadro anterior.

Los grupos de edad son: 10-14 años, 15-19, 20-24, 25-34, 35-44, 45-54, 55-64 y 65 y más años.

"20.- Población según la relación con la actividad económica, estado civil y edad".

Los conceptos clasificatorios de la actividad económica son:

- económicamente activa:
 - total activos
 - ocupados
 - parados:
 - "buscan empleo por primera vez"
 - "han trabajado anteriormente"
- económicamente inactiva
- contada aparte (que cumple el servicio militar)

Los grupos de edad son diferentes para los hombres y mujeres:

- hombres: de 16 a 24 contados de uno en uno; 25-29, 30-34, 35-39, 40-44, 45-49 y 50-54; y de 55 a 65 y más contados de uno en uno.
- mujeres: de 16 a 24 contados de uno en uno; 25-29, 30-34, 35-39; y de 40 y 65 y más años contados de uno en uno.

"22.- Población según la relación con la actividad económica, nivel de instrucción y edad".

La actividad económica distingue entre población económicamente activa y económicamente inactiva.

Los niveles de instrucción se clasifican en: analfabetos, sin estudios y no clasificables, primer grado, segundo grado y tercer grado.

Los grupos de edad son: 16-19, 20-24, 25-29, 30-34, 35-39, 40-44, 45-49, 50-54, 55-59, 60-64, 65-69, 70-74, 75 y más años.

"35.- Población económicamente inactiva, según la clase de inactividad y edad".

Las clases de población inactiva son: retirados, jubilados y pensionistas; rentistas; escolares y estudiantes; labores del hogar; incapacitados permanentemente para ejercer trabajo; otros inactivos.

Los grupos de edad son: 16-19, 20-24, 25-29, 30-34, 35-39, 40-44, 45-49, 50-54, 55-59, 60-64, 65-69, 70-74, 75 y más años.

**** Municipios mayores de 50.000 habitantes, Capital de Provincia y menores de 50.000 habitantes agrupados por intervalos**

(La clasificación es la siguiente: municipios no capital mayores de 50.000 habitantes, municipios no capital de 20.001 a 50.000 habitantes, municipios no capital inferiores a 20.001 habitantes).

"36.- Población según la residencia en I-III-1981 y en 31-XII-1970".

Se combina el sexo con el lugar de residencia.

Los lugares de residencia se clasifican en:

- "en el mismo municipio que en 1981"
- "en distinto municipio que en 1981"
- "de la misma comunidad autónoma"
 - "de la misma provincia":
 - capital
 - "municipios no capital mayores de 50.000 hbts"
 - "municipios no capital de 20.001 a 50.000 hbts"
 - "municipios no capital inferiores a 20.001 hbts"
 - "de distinta provincia":
 - capital

- "municipios no capital mayores de 50.000 hbts"
- "municipios no capital de 20.001 a 50.000 hbts"
- "municipios no capital inferiores a 20.001 hbts"
- "de distinta comunidad autónoma":
 - capital
 - "municipios no capital mayores de 50.000 hbts"
 - "municipios no capital de 20.001 a 50.000 hbts"
 - "municipios no capital inferiores a 20.001 hbts"
- de Ceuta, Melilla y otros territorios
- Del extranjero

TOMO III.- RESULTADOS PROVINCIALES

2ª PARTE.- CARACTERISTICAS DE LA POBLACION QUE VIVE EN FAMILIA. JAEN.

**** Municipios mayores de 10.000 habitantes y Capital de Provincia**

(Los municipios mayores de 10.000 habitantes son: Alcalá la Real, Alcaudete, Andújar, Baeza, Bailén, La Carolina, Cazorla, Jódar, Linares, Martos, Torre del Campo, Torredonjimeno, Ubeda, Villacarrillo) y resto de municipios (en conjunto).

"7.- Escolares y estudiantes, de 4 y más años, según el lugar de estudio".

Los "lugares de estudio" son:

- "en el mismo municipio en que viven"
- "en otro municipio de la misma provincia":
 - total
 - capital
- "en otra provincia de la misma comunidad autónoma"
- "en otra provincia de distinta comunidad autónoma"
- "en el extranjero o sin lugar fijo"

"9.- Población ocupada según el lugar de trabajo".

Los "lugares de trabajo" son:

- "no tienen lugar fijo"
- "en el municipio en el que viven"
- "en otro municipio de la misma provincia":
 - total
 - capital
 - >50.000 habitantes
 - 20.001 a 50.000
 - < 20.001
- "otra provincia de la misma comunidad autónoma"
- "en otra provincia de distinta comunidad autónoma"
- "en el extranjero"

"11.- Familias y núcleos familiares según la clase de familia y el tipo de núcleo".

La información del cuadro es la siguiente:

- "total de familias"
- "familias":
 - "sin núcleo familiar":
 - "de una persona"
 - "de varias personas"
 - "con un solo núcleo familiar"
 - "con dos o más núcleos familiares"

- "núcleos"
 - "matrimonios sin hijos solteros"
 - "matrimonios con hijos solteros"
 - "padres con hijos solteros"
 - "madre con hijos solteros"
- "total de hijos solteros en núcleos"
- "otra provincia de la misma comunidad autónoma"

**** Municipios mayores de 50.000 habitantes, Capital de Provincia y Zonas**

(El municipio mayor de 50.000 habitantes es Linares; se incluye en esta clasificación los municipios menores de 50.001 habitantes (agrupados)).

"1.- Población según la forma de convivencia, edad y estado civil".

Las "formas de convivencia" son:

- "población que vive en familia":
 - "en familias sin núcleo":
 - "de una sola persona"
 - "de dos o más personas"
 - "en familias con uno o más núcleos"
 - "personas de los núcleos":
 - "maridos o esposas"
 - "padres o madres con hijos solteros"
 - "hijos con los dos padres"
 - "hijos con uno de los padres"
 - "personas que no son de los núcleos"
- "población que no vive en familia".

"3.- Población de 16 y más años, según la edad, sexo y condición socioeconómica".

La condición socioeconómica se clasifica en 22 categorías.

Los grupos de edad son: 16 a 19, 20 a 24 y de 5 en 5 años hasta 70-74 75 y más años.

"12.- Familias según su tamaño y clase".

El tamaño de las familias va de 1 a 10 y más personas especificadas de una en una.

Las clases de la familia son:

- "familias sin núcleo":
 - "de una sola persona"
 - "de dos o más personas"
- "familias con un núcleo":
 - "matrimonio sin hijos solteros":
 - "sin otras personas"
 - "con otras personas"
 - "matrimonio con hijos solteros":
 - "sin otras personas"
 - "con otras personas"
 - "padre solo con hijos solteros":
 - "sin otras personas"
 - "con otras personas"
 - "madre sola con hijos solteros":
 - "sin otras personas"
 - "con otras personas"

- "familias con dos o más núcleos"

TOMO IV.- RESULTADOS MUNICIPALES. ALAVA-JAEN.

**** Todos los municipios**

La información se da siempre en porcentajes.

"1.- Población de Derecho por sexo".

"2.- Población según la edad (grandes grupos)".

Se combina el sexo y la edad.

Los grupos de edad son: menores de 15 años, de 15 a 64, de 65 y más.

"3.- Población de 14 y más años según el estado civil".

El estado civil se divide en: solteros y no solteros.

"4.- Población de 10 y más años según el nivel de instrucción".

Los niveles de instrucción son: analfabetos, sin estudios no clasificables, primer grado, segundo grado y tercer grado.

"5.- Tasas de escolaridad de la población de 4 y más años por edad".

Los grupos de edad son: 4 y 5 años, 6-13, 14-17, y 18-25.

"6.- Tasas de actividad por sexos".

"7.- Población ocupada por sectores económicos".

Los sectores económicos se clasifican en: agricultura, energía y agua, industria, construcción y servicios.

"8.- Población ocupada según la situación profesional".

Las situaciones profesionales se clasifican en: empleadores, trabajadores independientes, asalariados, otros.

CENSO DE POBLACION DE 1991. PROVINCIA DE JAEN (Instituto de Estadística de Andalucía -I.E.A.-).

**** Todos los municipios**

"1.- Población de Derecho y de Hecho por sexo".

"2.- Población según la clase de vivienda".

Las clases de viviendas son:

- "vivienda principal"
- "vivienda no principal"
 - "secundaria"
 - "otro tipo"
- "alojamiento"
- "colectivo"

"3.- Población por grupos quinquenales de edad y sexo".

Los grupos de edad son: menos de 1 año, 1-4 y de 5 en 5 años hasta 80-84 y 85 y más años.

"4.- Población según el lugar de nacimiento y sexo".

Los lugares de nacimiento son:

- "este municipio"
- "otro municipio de la provincia"
- "otro municipio de la comunidad"
- "otro municipio del resto de España"
- "extranjero".

"5.- Población en viviendas familiares y alojamientos, que cursa estudios en curso y sexo".

Los "estudios en curso" se clasifican en:

- preescolar: jardín de infancia
- primer grado:
 - E.G.B. 1º a 5º
 - Educación Especial
- segundo grado:
 - E.G.B. 6º a 8º
 - F.P.1
 - F.P.2
 - B.U.P. C.O.U.
 - otras enseñanzas
- tercer grado:
 - arquitectura e ingenierías técnicas
 - otras escuelas universitarias
 - facultades y colegios universitarios 1º y 2º ciclos
 - escuelas técnicas superiores 1º y 2º ciclo
 - doctorado
 - postgrado
 - otros
- no clasificables
 - F.P. ocupacional
 - otras

"6.- Población de 10 y más años según el nivel de instrucción y sexo".

El nivel de instrucción se clasifica en: no sabe leer o escribir,

sin estudios, estudios primarios (5 cursos de E.G.B.), bachiller elemental (E.G.B. completa), F.P. 1º grado, F.P. 2º grado, bachiller superior (B.U.P.).

"7.- Tasa de escolaridad de la población de 4 y más años por edad".

Los grupos de edad son: 4-5, 6-13, 14-17, 18-25.

"8.- Población de 10 y más años analfabetos y tasas de analfabetismo por sexo y edad".

Los grupos de edad son: 10-13, 14-17, 18-24, 25-29 y 30 y más años.

"9.- Población según la relación con la actividad y el sexo".

Las clases de relación con la actividad son:

- ocupados
- parados:
 - buscan primer empleo
 - han trabajado antes
- inactivos:
 - con pensión, jubilación/invalidez
 - con pensión distinta a jubilación/invalidez
 - incapacitados
 - estudiantes
 - labores hogar
 - otra situación
- población contada aparte

"10.- Población de 16 y más años activos y tasa de actividad por edad y sexo".

Los grupos de actividad son: 16-19, 20-24 y de 5 en 5 hasta 60-64 y 65 y más.

"11.1.- Población, en viviendas familiares y alojamientos, según el lugar de residencia el 1-III-1981".

Los lugares de residencia son:

- "no había nacido"
- "este mismo municipio"
- "este municipio, otro domicilio"
- "otro municipio de la provincia"
- "otro municipio de la comunidad"
- "otro municipio resto España"
- "extranjero"

"11.2.- Población, en viviendas familiares y alojamientos, según el lugar de residencia el 1-IV-1986".

La clasificación es la misma que la del cuadro 11.1.

"11.3.- Población, en viviendas familiares y alojamientos, según el lugar de residencia el 1-III-1991".

La clasificación es la misma que la del cuadro 11.1.

"11.4.- Población según el lugar de residencia el 1-III-1981".

La clasificación es la misma que la del cuadro 11.1.

"12.- Población migrante según el año de llegada al municipio".

Los años de llegada van de 1981 a 1991 especificados de año en año.

"13.- Población de 16 y más años ocupada, en viviendas familiares y alojamientos, por rama de actividad y sexo".

Las ramas de actividad se clasifican en un total de 29.

"14.- Población de 16 y más años ocupada, según situación profesional y sexo".

La "situación profesional" se clasifica en:

- "empresario que emplea"
- "empresario que no emplea"
- "cooperativista"
- "ayuda familiar"
- "trabajador fijo"
- "trabajador eventual"
- "otra situación".

"15.- Población de 16 y más años ocupada, según profesión y sexo".

Las profesiones se clasifican en 20.

"16.- Población que estudia o trabaja, en viviendas familiares y alojamientos, según el lugar de trabajo o estudio y sexo".

El "lugar de trabajo o estudio" se clasifica en:

- "sin lugar fijo"
- "este municipio"
- "otro municipio de la provincia"
- "otro municipio de otra provincia"

"17.- Población en viviendas colectivas según el tipo de establecimiento".

Los establecimientos se clasifican en un total de 15.

"18.- Población extranjera según nacionalidad".

Los extranjeros se clasifican por continentes.

CENSO DE POBLACION DE 1991. PROVINCIA DE JAEN (Instituto Nacional de Estadística -I.N.E.-).

**** Todos los municipios**

Población de Derecho y de Hecho por sexo".

Tablas incluidas en la base de datos "SAETA MUNICIPAL":

1.- Características generales:

Tabla 1.- Población según clase de vivienda y sexo

Tabla 2.- Población según edad. Ambos sexos.

Los grupos de edad son por quinquenios siendo el primero 0-4 años y el último 85 y más años.

Tabla 3.- Población según estado civil y sexo

Se diferencian entre solteros, casados, viudos y separados-divorciados.

Tabla 4.- Población según fecha de nacimiento. Ambos sexos.

Se indican las fechas por quinquenios, siendo el primero 1987-1991 y el último "antes de 1906".

Tabla 5.- Población según lugar de nacimiento. Ambos sexos.

Los conceptos clasificatorios son:

- mismo municipio
- otro municipio:
 - misma provincia
 - otra provincia:
 - misma Comunidad Autónoma
 - otra Comunidad Autónoma
- en el extranjero:
 - Agrica
 - América
 - Asia
 - Europa
 - resto

Tabla 6.- Población según nacionalidad. Ambos sexos.

Las nacionalidades posibles son:

- española
- extranjera
 - Africa
 - América
 - Asia
 - Europa
 - resto

2.- Migraciones

Tabla 7.- Población con 10 ó más años según lugar de residencia a 1-3-1981. Ambos sexos.

Los conceptos clasificatorios son:

- mismo municipio

- otro municipio:
 - misma provincia
 - otra provincia:
 - misma Comunidad Autónoma
 - otra Comunidad Autónoma
- en el extranjero:
 - Agrica
 - América
 - Asia
 - Europa
 - resto

Tabla 8.- Población migrante en los últimos años según lugar de procedencia de las últimas migraciones:

Los conceptos clasificatorios son:

- procedencia de otro municipio de España:
 - misma provincia
 - otra provincia:
 - misma Comunidad Autónoma
 - otra Comunidad Autónoma
- procedencia del extranjero:
 - Agrica
 - América
 - Asia
 - Europa
 - resto

Tabla 9.- Población con 5 ó más años residente en viviendas según lugar de residencia a 1-4-1986. Ambos sexos.

Los conceptos clasificatorios son:

- mismo municipio
- otro municipio:
 - misma provincia
 - otra provincia:
 - misma Comunidad Autónoma
 - otra Comunidad Autónoma
- en el extranjero:
 - Agrica
 - América
 - Asia
 - Europa
 - resto

Tabla 10.- Población con 1 ó más años residente en viviendas según lugar de residencia a 1-3-1990. Ambos sexos.

Los conceptos clasificatorios son:

- mismo municipio
- otro municipio:
 - misma provincia
 - otra provincia:
 - misma Comunidad Autónoma
 - otra Comunidad Autónoma
- en el extranjero:
 - Agrica
 - América
 - Asia
 - Europa
 - resto

3.- Estudios

Tabla 11.- Población con 10 ó más años según el nivel de instrucción. Ambos sexos.

Los conceptos clasificatorios son:

- analfabetos
- sin estudios
- primer grado
- segundo grado:
 - 1er Ciclo
 - 2º Ciclo
 - otros estudios
- tercer grado:
 - 1er Ciclo
 - 2º Ciclo
 - otros estudios

Tabla 12.- Población con 4 ó más años residente en viviendas según los estudios en curso por sexo. Ambos sexos.

Los conceptos clasificatorios son:

- no cursa estudios
- cursa estudios
 - preescolar
 - primer grado
 - segundo grado
 - tercer grado
- no clasificados

4.- Actividad.

Tabla 13.- Población con 16 ó más años según relación con la actividad. Ambos sexos

La población se clasifica en:

- Activos:
 - Ocupados
 - Parados:
 - buscan 1er empleo
 - han trabajado
- No activos:
 - retirados, jubilados, pensionistas
 - estudiantes
 - labores del hogar
 - otros

Tabla 14.- Ocupados o parados que han trabajado antes, según rama de actividad. Ambos sexos.

Se diferencian las siguientes ramas de actividad:

- agricultura
- industria extractiva
- industria manufacturera
- producción energía
- construcción
- comercio
- otros servicios

Tabla 15.- Ocupados o parados que han trabajado antes, según situación profesional.

Se diferencian las siguientes situaciones profesionales

- empresarios con asalariados
- empresarios sin asalariados
- miembro cooperativa
- ayuda familiar
- asalariado fijo
- asalariado eventual
- otra situación

Tabla 16.- Ocupados o parados que han trabajado antes, según profesión. Ambos sexos.

Las profesiones son:

- Pf1 Profesionales titulados en ciencias e ingenierías
- Pf2 Profesionales auxiliares en ciencias e ingenierías
- Pf3 Escritores, artistas y profesionales del espectáculo y de los deportes
- Pf4 Personal docente y otros titulados
- Pf5 Personal directivo de la Administración Pública y las empresas
- Pf6 Jefes e inspectores de oficinas administrativas
- Pf7 Resto de personal administrativo
- Pf8 Agentes, representantes y jefes de compras y ventas
- Pf9 Vendedores y dependientes de comercio
- Pf10 Trabajadores de hostelería y servicios personales
- Pf11 Trabajadores de los servicios de protección y seguridad
- Pf12 Resto de trabajadores de los servicios
- Pf13 Trabajadores agrícolas
- Pf14 Contra maestros y jefes de taller
- Pf15 Trabajadores especializados de la construcción
- Pf16 Trabajadores especializados de la minería y la metalurgia
- Pf17 Trabajadores especializados del resto de las industrias
- Pf18 Operadores de instalaciones y maquinaria
- Pf19 Trabajadores no especializados
- Pf20 Profesionales de las fuerzas armadas

2

Tabla 18.- Ocupados o parados que han trabajado antes, según condición socioeconómica. Ambos sexos.

Se diferencian las siguientes situaciones:

- CS1 Empresarios agrarios con asalariados
- CS2 Empresarios agrarios sin asalariados
- CS3 Miembros de cooperativas agrarias
- CS4 Directores y jefes de empresas o explotaciones agrarias
- CS5 Resto trabajadores agrarios
- CS6 Profesionales, técnicos y asimilados que ejercen su actividad por cuenta propia
- CS7 Empresarios no agrarios con asalariados
- CS8 Empresarios no agrarios sin asalariados
- CS9 Miembros de cooperativas no agrarias
- CS10 Directores de empresas no agrarias y altos funcionarios
- CS11 Profesionales, técnicos y asimilados que ejercen su actividad por cuenta ajena
- CS12 Jefes de los departamentos administrativos, comerciales

²No existe la Tabla 17.

o de los servicios de empresas no agrarias o de la Administración Pública

- CS13 Resto del personal administrativo y comercial
- CS14 Resto del personal de los servicios
- CS15 Contra maestres y capataces no agrarios
- CS16 Operarios cualificados y especializados no agrarios
- CS17 Operarios sin especializar no agrarios
- CS18 Profesionales de las fuerzas armadas
- CS19 No clasificables

5.- Nupcialidad y fecundidad

Tabla 19.- Mujeres de 15 años ó más residentes en viviendas, que permanecen casadas en primeras nupcias, según el año de la boda

Los años de la boda aparece en intervalos de 6 años siendo el primero 1986-1991 y el último "antes de 1951".

Tabla 20.- Mujeres de 15 y más años, residentes en viviendas que han tenido hijos según el número de hijos nacidos con vida.

Los números de hijos van de 1 a 6 y más.

Tabla 21.- Número medio de hijos nacidos con vida de mujeres con 15 ó más años, residentes en viviendas, según edad de la madre.

Los intervalos de edad son: menos de 15 años, de 15 a 29, de 30 a 59 y de 60 y más.

Documento 2.- Relación de Tablas de Movimiento Natural de Población (I.N.E.) con información a nivel infraprovincial desde 1901 a 1991.

AÑO 1901

TOMO I.- NACIMIENTOS, MATRIMONIOS Y DEFUNCIONES EN GENERAL.

**** Municipios mayores de 10.000 Habitantes y Capital de Provincial**

(Se alude a éstos como "Aytuntamientos").

"Nacimientos".

La clasificación se hace por meses de acuerdo con los siguientes conceptos:

- "Alumbramientos", distinguiendo entre sencillos, dobles y triples o más
- "Nacidos vivos", distinguiendo por sexos entre legítimos, ilegítimos y expósitos
- "Nacidos muertos (muertos al nacer o antes de las primeras 24 horas de vida)"; la clasificación es idéntica a la anterior.

"Defunciones".

La clasificación se hace por meses de acuerdo con los siguientes conceptos:

- por sexo y estado civil
- "Fallecidos menores de 5 años", distinguiendo por sexos entre legítimos e ilegítimos
- "Fallecidos en establecimientos"; se distinguen entre establecimientos "Benéficos" y "Penitenciarios", en ambos casos por sexos y en el primero además entre menores de 5 años y de más de 5 años.

TOMO II.- DEFUNCIONES CLASIFICADAS POR EDADES Y POR CAUSAS DE MORTALIDAD.

**** Capital de provincia.**

"Defunciones clasificadas según la edad de los fallecidos".

Los grupos de edad son: de 0 días a 1 año, de 1 a 5 años, de 5 a 20 años, de 20 a 60 años y de 60 años en adelante.

"Número de defunciones por 1.000 habitantes".

Los grupos de edad son idénticos al cuadro anterior.

"Número de fallecidos de cada edad por 1.000 defunciones".

Los grupos de edad son idénticos al primer cuadro.

"Defunciones por edades".


La clasificación se hace por estaciones y sexo.

Los grupos de edad son: de 0 días a 4 días, de 5 a 9 días, de 10 a

14 días, de 15 a 30 días, de 1 a 2 meses, de 2 a 3 meses, de 3 a 6 meses, de 6 a 9 meses, de 9 a 12, de 1 año y 1 día a 2 años, de 2 años y 1 día a 3 años, de 3 años y 1 día a 5 años, de 5 años y 1 día a 10 años, de 10 años y 1 día a 15 años, de 15 años y 1 día a 18 años, de 18 años y 1 día a 20, de 20 años y 1 día a 25 años, y de 5 en 5 años hasta de 100 y más años.

"Defunciones por causas".

La clasificación por enfermedades distingue hasta un total de 179.



AÑOS 1902 a 1905

**** Municipios mayores de 10.000 habitantes y Capital de Provincia**

(Se alude a éstos como Ayuntamientos).

"Nacimientos".

La clasificación se hace de acuerdo con los siguientes conceptos:

- "Alumbramientos", distinguiendo entre sencillos, dobles y triples o más
- "Nacidos vivos", distinguiendo por sexos entre legítimos, ilegítimos y expósitos
- "Nacidos muertos (muertos al nacer o antes de las primeras 24 horas de vida)"; se distingue igualmente por sexos entre legítimos, ilegítimos y expósitos

"Defunciones".

La clasificación se hace de acuerdo con los siguientes conceptos:

- por sexo y estado civil
- "Fallecidos en establecimientos"; se distinguen entre establecimientos "Benéficos" y "Penitenciarios", en ambos casos por sexos y en el primero además entre menores de 5 años y de más de 5 años.

"Nacidos vivos, nacidos muertos, matrimonios y fallecidos, con distinción de éstos y los nacidos".

La clasificación se hace por meses.

**** Capital de Provincia**

"Defunciones por causa".

Se distinguen 179 enfermedades diferentes¹.

"Clasificación de las defunciones según la profesión de los fallecidos. Provincia y capitales".²

Se distinguen 12 profesiones.

Los cuadros que se indican a continuación solo aparecen en el año 1902:

"Natalidad en las respectivas provincias y capitales de provincia".

El número de "nacidos vivos" es por 1.000 habitantes.

"Clasificación de los nacimientos por capitales de provincia".

Los conceptos clasificatorios son:

¹En los años 1903, 1904 y 1905 se detallan 40 enfermedades distinguiendo por grupos de edad: menos de 1 año, de 1 a 4, de 5 a 9, y de 5 en 5 hasta los 60 y más años.

²Este cuadro no se realiza en 1902.

- "Alumbramientos", distinguiendo entre sencillos, dobles y triples o más
- "Nacidos vivos", distinguiendo por sexos entre legítimos, ilegítimos y expósitos
- "Nacidos muertos (muertos al nacer o antes de las primeras 24 horas de vida)"; la clasificación es idéntica a la anterior.

Defunciones en "números absolutos".

Los grupos de edad son: de 0 días a 1 año, de 1 a 5 años, de 5 a 20 años, de 20 a 60 años, de 60 años en adelante y "de edad desconocida".

Este mismo cuadros se repite en "números relativos por 1.000 defunciones".

En este cuadro se indica los "fallecidos menores de 5 años".

Se distingue entre legítimos e ilegítimos.

Los cuadros que se indican a continuación solo se publican en el año 1905.

"Estado III.- Proporción por 1.000 habitantes".

Los datos hacen referencia a los matrimonios, nacidos vivos y defunciones desde 1900 a 1905 (año por año).

"Estado III. Mortinatalidad".

Se distingue el total de nacidos muertos y el de nacidos vivos y muertos desde 1900 a 1905 (año por año).

"Estado I.- Nacidos ilegítimos".

La clasificación hace referencia al total de nacidos vivos ilegítimos y al de nacidos ilegítimos vivos y muertos desde 1900 a 1905 (año por año).

"Fallecidos clasificados según su edad".

"Estado IV.- Números absolutos".

La información se da para los años 1903, 1904 y 1905.

Los grupos de edad son: menos de 1 año, de 1 a 4 años, de 5 a 9, de 10 a 19, de 20 a 59, y de 60 en adelante.

AÑO 1906-1917

**** Municipios mayores de 10.000 habitantes y Capital de Provincia**

"Clasificación de los nacimientos por capitales de provincia y ayuntamientos mayores de 10.000 habitantes".

La clasificación se hace de acuerdo con los siguientes conceptos:

- "Alumbramientos", distinguiendo entre sencillos, dobles y triples o más
- "Nacidos vivos", distinguiendo por sexos entre legítimos, ilegítimos y expósitos
- "Nacidos muertos (muertos al nacer o antes de las primeras 24 horas de vida)"; la clasificación es igualmente por sexos entre legítimos, ilegítimos y expósitos

"Clasificación de las defunciones por capitales de provincia y ayuntamientos mayores de 10.000 habitantes".

La clasificación se hace de acuerdo con los siguientes conceptos:

- por sexo y estado civil
- "Fallecidos en establecimientos"; se distinguen entre establecimientos "Benéficos" y "Penitenciarios", en ambos casos por sexos y en el primero además entre menores de 5 años y de más de 5 años.

"Clasificación de los nacimientos, matrimonios y defunciones por capitales de provincia y ayuntamientos mayores de 10.000 habitantes y por meses"³.

En los nacimientos se distingue entre "nacidos vivos" y "nacidos muertos".

Tanto en este caso como en las defunciones se distingue por sexos.

**** Capital de Provincia**

"Clasificación combinada de las defunciones por sus causas y por la edad de los fallecidos".

Se distinguen 40 enfermedades⁴ y los siguientes grupos de edad: de menos de 1 año, de 1 a 4, de 5 a 9, y de 5 en 5 años hasta los 60 y más.

"Clasificación de las defunciones según la profesión de los fallecidos. Provincia y capitales".

Se distinguen 12 profesiones.

Dentro de cada profesión se distingue el sexo.

Desde el año 1908 aparece el siguiente cuadro:

"Defunciones clasificadas por edades y capitales de provincia".

³Este cuadro deja de realizarse desde 1908.

⁴Desde 1910 la clasificación es de 38 enfermedades.

Los grupos de edad son: menos de 1 año, y de año en año hasta "de 100 y más años".

En cada edad se distingue el sexo.

Desde el año 1912 aparecen dos cuadros:

"Nacimientos. Cifras relativas".

Los porcentajes se realizan sobre los "Habitantes de Hecho calculada para 30 de junio ..." del año respectivo.

Los índices son:

- "nacidos por 1.000 habitantes":
 - nacidos
 - muertos
 - ilegítimos vivos y muertos
- "alumbramientos múltiples por 100 del total"

"Defunciones. Cifras relativas".

Los porcentajes se realizan sobre los "Habitantes de Hecho calculada para 30 de junio ..." del año respectivo.

Los índices son:

- "fallecidos por 1.000 habitantes":
- "fallecidos"
 - "menores de 1 año": en cifras absolutas y por 100 defunciones.
 - "menores de 5 años": en cifras absolutas y por 100 defunciones
- "fallecidos en establecimientos benéficos por 100 menores de 5 años"

AÑO 1918

**** Capital de provincia.**

*** "Resumen de los nacimientos".**

Los conceptos clasificatorios son:

- "Alumbramientos", distinguiendo entre sencillos, dobles y triples o más
- "Nacidos vivos", distinguiendo por sexos entre legítimos, ilegítimos y expósitos
- "Nacidos muertos (muertos al nacer o antes de las primeras 24 horas de vida)"; la clasificación es idéntica a la de "nacidos vivos".

"Resumen de las defunciones"

Los conceptos clasificatorios son:

- por sexo y estado civil
- "Fallecidos en establecimientos"; se distinguen entre establecimientos "Benéficos" y "Penitenciarios", en ambos casos por sexos y en el primero además entre menores de 5 años y de más de 5 años.

"Nacimientos. Cifras relativas".

Los porcentajes se realizan sobre los "Habitantes de Hecho calculada para 30 de junio ..." del año respectivo.

Los índices son:

- "nacidos por 1.000 habitantes":
 - nacidos
 - muertos
 - ilegítimos vivos y muertos
- "alumbramientos múltiples por 100 del total"

"Defunciones. Cifras relativas".

Los porcentajes se realizan sobre los "Habitantes de Hecho calculada para 30 de junio ..." del año respectivo.

Los índices son:

- "fallecidos por 1.000 habitantes":
- "fallecidos"
 - "menores de 1 año": en cifras absolutas y por 100 defunciones.
 - "menores de 5 años": en cifras absolutas y por 100 defunciones
- "fallecidos en establecimientos benéficos por 100 menores de 5 años"

"Clasificación de las defunciones según la profesión de los fallecidos. Provincia y capitales".

Se distinguen 12 profesiones y en cada profesión por sexo.

AÑOS 1919-1940

** Municipios mayores de 10.000 habitantes y Capital de Provincia.

(Se realiza un cuadro para las capitales de provincia y otro para los ayuntamientos mayores de 10.000 habitantes⁵).

"Resumen de los nacimientos".

Los conceptos clasificatorios son:

- "Alumbramientos", distinguiendo entre sencillos, dobles y triples o más
- "Nacidos vivos", distinguiendo por sexos entre legítimos, ilegítimos y expósitos
- "Nacidos muertos (muertos al nacer o antes de las primeras 24 horas de vida)"⁶; la clasificación es igualmente idéntica por sexos entre legítimos, ilegítimos y expósitos.

"Resumen de las defunciones"

Los conceptos clasificatorios son:

- por sexo y estado civil⁷
- "Fallecidos en establecimientos"; se distinguen entre establecimientos "Benéficos" y "Penitenciarios", en ambos casos por sexos y en el primero además entre menores de 5 años y de más de 5 años.

** Capital de Provincia

"Nacimientos. Cifras relativas".

Los porcentajes se realizan sobre los "Habitantes de Hecho calculada para 30 de junio ..." del año respectivo.

Los índices son:

- "nacidos por 1.000 habitantes":
 - nacidos
 - muertos
 - ilegítimos vivos y muertos⁸
- "alumbramientos múltiples por 100 del total"

⁵A partir del año 1934 se suprimen los cuadros referentes a municipios mayores de 10.000 habitantes.

⁶Desde el año 1931 los "nacidos muertos" se especifican como "abortos (nacidos muertos, muertos al nacer o antes de las primeras 24 horas de vida)".

Los "nacidos vivos" se sobrenombran como "nacimientos". Desde el año 1932 los "abortos" se clasifican por sexos en: "nacidos muertos", "muertos al nacer" y "muertos antes de las 24 horas".

⁷Desde el año 1935 se añade antes de la clasificación "Fallecidos en establecimientos" la columna "Fallecidos" con la clasificación por sexos de "menos de 1 año" y "de 1 a 4 años".

⁸Desde el año 1931 se suprime esta columna.

"Defunciones. Cifras relativas".

Los porcentajes se realizan sobre los "Habitantes de Hecho calculada para 30 de junio ..." del año respectivo.

Los índices son:

- "fallecidos por 1.000 habitantes":
- "fallecidos"
 - "menores de 1 año": en cifras absolutas y por 100 defunciones.
 - "menores de 5 años": en cifras absolutas y por 100 defunciones
- "fallecidos en establecimientos benéficos por 100 menores de 5 años"⁹

"Clasificación de las defunciones según la profesión de los fallecidos. Provincia y capitales"¹⁰.

Se distinguen 12 profesiones y en cada una por sexo.

"Clasificación combinada de las defunciones por sus causas y por la edad de los fallecidos"¹¹.

Se distinguen 40 enfermedades y los siguientes grupos de edad: de menos de 1 año, de 1 a 4, de 5 a 9, y de 5 en 5 años hasta los 60 y más.

La clasificación es de 38 enfermedades¹².

⁹Desde el año 1927 este se modifica por "fallecidos en establecimientos benéficos por 100 de igual edad".

¹⁰En los años 1934 y 1935 deja de realizarse este cuadro.

¹¹Este cuadro se realiza en los años de 1930 a 1933.

¹²Desde el año 19831 las enfermedades son 43.

AÑOS 1941-1950

**** Municipios mayores de 20.000 habitantes**

(Los "Grandes municipios (no capitales)" son: Linares, Ubeda, Martos, Alcalá la Real y Andújar.

"XIII.- Nacimientos. Datos municipales".

Los conceptos clasificatorios son:

- "Alumbramientos": "sencillos", "dobles" y "superiores"
- "nacidos vivos"; se distingue sexo
- "abortos"; se distingue sexo.

"XXXV.- Defunciones. Datos municipales".

Los conceptos clasificatorios son:

- "Defunciones" por sexos
- "Fallecidos de": "menos de 1 año" y "de 1 a 4 años"
- "Fallecidos en Beneficiencia": "menores de 5 años" y "de 5 y más años".

**** Capital de Provincia.**

"II.- Alumbramientos".

Los conceptos clasificatorios son: "sencillos", "dobles" y "superiores".

Y los "sencillos" y "múltiples" por sexos.

"IV.- Nacidos vivos".

La clasificación es por sexos.

Los conceptos clasificatorios son: "nacidos vivos", "nacidos vivos ilegítimos" y "nacidos vivos de circunstancias expósitas".

"VI.- Nacidos vivos por meses".

"VIII.- Abortos".

La clasificación es por sexos.

Los conceptos clasificatorios son: "nacidos muertos", "muertos al nacer" y "muertos antes del primer día".

"XII.- Nacimientos. Cifras relativas".

Los porcentajes se realizan con respecto a la "Población a mediados del ..." año correspondiente.

Los conceptos clasificatorios son:

- "por 1.000 habitantes": "natalidad" y "abortividad"
- "por 100 nacidos vivos": "niños" e "ilegítimos de ambos sexos"
- "por 100 alumbrados": "nacidos vivos" y "habidos en partos múltiples"

"XXVI.- Defunciones".

La clasificación se hace por sexo y estado civil.

"XXVIII.- Defunciones infantiles".

Los conceptos clasificatorios son:

- "Fallecidos, ambos sexos, de": menos de 1 mes; 1 y 2 meses; de 3, 4 y 5 meses; de 6 a 11 meses; y de 1 a 4 años
- "Fallecidos ilegítimos menores de 5 años"; se distingue sexo.

"XXX.- Defunciones en beneficiencia".

Los conceptos clasificatorios son:

- "Fallecidos menores de 5 años" distinguiendo entre el "1º trimestre", "2º trimestre", "3º trimestre" y "4º trimestre"
- "Fallecidos de 5 y más años" distinguiendo entre el "1º trimestre", "2º trimestre", "3º trimestre" y "4º trimestre"
- "Fallecidos en establecimientos penitenciarios"

"XXXII.- Defunciones por meses".

"XXXIV.- Defunciones. Cifras relativas".

Los porcentajes se realizan con respecto a la "Población a mediados del ..." año correspondiente.

Los conceptos clasificatorios son:

- "mortalidad por 1.000 habitantes"
- "varones por 100 fallecidos"
- "por 100 fallecidos": "menores de 1 mes", "de 1 a 11 meses" y "de 1 a 4 años"
- "porcentajes en Beneficiencia por 100 fallecidos en su edad": "menores de 5 años" y "de 5 y más años"

AÑOS 1951-1959

En los tres primeros años, 1951-1952-1953, se publican dos tomos por año.

TOMO I.- "CLASIFICACIONES GENERALES DE LOS NACIMIENTOS, MATRIMONIOS Y DEFUNCIONES".

**** Municipios mayores de 20.000 habitantes**

(Se hace referencia a "municipios (no capitales) de 20.000 y más habitantes según censo de 1950").

"XVII.- Nacimientos (Datos municipales)".

Los conceptos clasificatorios son:

- "alumbramientos": "sencillos", "dobles" y "superiores"
- "nacidos vivos" (por sexo)
- "abortos" (por sexo)

"XXXV.- Defunciones. Datos municipales".

Los conceptos clasificatorios son:

- "Defunciones" por sexo
- "Fallecidos de": "menos de 1 año" y "de 1 a 4 años"
- "Fallecidos en Beneficiencia": "menores de 5 años" y "de 5 y más años".

**** Capital de Provincia**

"Comparación de las cifras absolutas y relativas de Nacimientos (nacidos vivos), Matrimonios y Defunciones en los años 1941-1951, primeros de cada decenio, en los cuales las cifras básicas de población constituyen valores derivados de los resultados reales censados en 1940 y 1950"

Los conceptos clasificatorios son:

- "Nacidos vivos": "cifras absolutas" y "por 1.000 habitantes".
- "Matrimonios": "cifras absolutas" y "por 1.000 habitantes".
- "Defunciones": "cifras absolutas" y "por 1.000 habitantes".

"II.- Alumbramientos (nacidos vivos y abortos)"

Los "alumbramientos" se clasifican en "sencillos", "dobles" y "superiores".

En los "sencillos" y "múltiples" se distingue el sexo.

"IV.- Alumbramientos múltiples por relación recíproca de sexos (Nacidos vivos y abortos)".

Los conceptos clasificatorios son:

- "dobles": "2 niños", "1 niño y 1 niña", y "2 niñas"
- "triples": "3 niños", "2 niños y 1 niña", "1 niño y 2 niñas" y "3 niñas"
- "cuádruples y más".

"VI.- Nacidos vivos por legitimidad".

Los conceptos clasificatorios son:

- "nacidos vivos legítimos"

- "nacidos vivos ilegítimos"
- "total de nacidos vivos"
- "de ellos, casos en que concurrieron circunstancias expósitas"

"VIII.- Nacidos vivos ilegítimos, por residencia paterna"

Los conceptos clasificatorios son:

- "en la capital"
- "en otro municipio de la provincia"
- "en otra provincia"
- "en el extranjero"

"X.- Nacidos por meses".

"XII.- Abortos"

La clasificación se hace por sexos en cada concepto clasificatorio:

- "nacidos muertos"
- "muertos al nacer"
- "muertos antes del primer día"

"XVI.- Nacimientos (cifras relativas)".

Los porcentajes se realizan con respecto a la "Población de Hecho calculada en 1º de julio del ..." año correspondiente.

Los conceptos clasificatorios son:

- "por 1.000 habitantes": "natalidad" y "abortividad"
- "por 100 nacidos": "niños" e "ilegítimos de ambos sexos"
- "por 100 alumbrados": "nacidos vivos" y "habidos en partos múltiples"

"XXX.- Defunciones".

La clasificación se realiza por sexo y estado civil.

"XXXII.- Defunciones infantiles"

Los "Fallecidos, ambos sexos" se clasifican en: menos de 1 mes; 1 y 2 meses; 3, 4 y 5 meses; 6 a 11 meses; y de 1 a 4 años.

"XXXIV.- Defunciones en Beneficiencia"

Los conceptos clasificatorios son:

- "Fallecidos menores de 5 años" distinguiendo entre el "1º trimestre", "2º trimestre", "3º trimestre" y "4º trimestre"
- "Fallecidos de 5 y más años" distinguiendo entre el "1º trimestre", "2º trimestre", "3º trimestre" y "4º trimestre"
- "Fallecidos en establecimientos penitenciarios"

"XXXVI.- Fallecimientos clasificados por su residencia"

La clasificación es por sexo.

Los conceptos clasificatorios son:

- "en la capital"
- "en otro municipio de la provincia"
- "en otra provincia"
- "en el extranjero"

"XXXII.- Defunciones por meses".

"XXXIV.- Defunciones. Cifras relativas".

Los porcentajes se realizan con respecto a la "Población de Hecho en 1º de julio del ..." año correspondiente.

Los conceptos clasificatorios son:

- "mortalidad por 1.000 habitantes"
- "varones por 100 fallecidos"
- "por 100 fallecidos": "menores de 1 mes", "de 1 a 11 meses" y "de 1 a 4 años"
- "en Beneficiencia por 100 fallecidos de su edad": "menores de 5 años" y "de 5 y más años"
- "Fallecidos menores de 1 año por 100 nacidos vivos"

TOMO II.- CLASIFICACIONES ESPECIALES DE LAS DEFUNCIONES

**** Capital de Provincia**

"V.- Defunciones por causas (Nomenclatura abreviada), sexo y capitales de provincia".

La clasificación de entidades es de 50 enfermedades.

AÑOS 1960 a 1974.

**** Municipios mayores de 20.000 habitantes**

(Se hace referencia a los "municipios (no capitales) de 20.000 y más habitantes según Censo de 1950" para 1960; desde 1961 a 1970 según el Censo de 1960; desde 1971 a 1974 según el Censo de 1970).

"XVII.- Nacimientos".

Los conceptos clasificatorios son:

- "alumbramientos" distinguiendo entre sencillos, dobles y superiores
- "nacidos vivos" y "abortos" distinguiendo entre niños y niñas.

"XLI.- Defunciones".

Los conceptos clasificatorios son:

- "defunciones" por sexo
- "fallecidos" de menos de 1 año y de 1 a 4 años
- "fallecidos en Beneficiencia" de menos de 5 años y de 5 y más años.

**** Capital de Provincia**

NACIMIENTOS

"II.- Alumbramientos (nacidos vivos y abortos)".

El total de alumbramientos se estudia según sean "sencillos", "múltiples" y "superiores"¹³; se distingue en los dos primeros los "de niños" y los "de niñas".

"IV.- Alumbramientos múltiples por correlación de sexos (nacidos vivos y abortos)"

Los alumbramientos se clasifican en "dobles", "triples" y "cuádruples y más".

A su vez en los primeros se indican el total de 2 niños, 1 niño y 1 niña, y 2 niñas.

En los segundos se indican el total de 3 niños, 2 niños y 1 niña, 1 niño y 2 niñas, y 3 niñas.

"VI.- Nacidos vivos por legitimidad".

Se distingue por sexo los "nacidos vivos legítimos", los "nacidos vivos ilegítimos"; y del total de ambos, los "casos en que concurren circunstancias expósitas".

"VIII.- Nacidos vivos legítimos por residencia paterna".

¹³En 1961 y 1962 se amplía la clasificación en los conceptos de "sencillos" y "múltiples" con "de sexo indeferenciado"; en este último también se incluye "mixtos".
En los años 1968, 1969, 1970 y 1971 solo se mantiene la clasificación de "mixtos" en "múltiples".

Se distingue por sexo dentro de cada concepto clasificatorio:

- "en la capital"
- "en otro municipio de la provincia"
- "en otra provincia"
- "en el extranjero"

"X.- Nacidos vivos por meses".

"XII.- Abortos".

Se distingue por sexo dentro de cada concepto clasificatorio:

- "nacidos muertos"¹⁴
- "muertos al nacer"
- "muertos antes del primer día"

"XVI.- Nacimientos (cifras relativas)".

Las "cifras relativas" se averiguan en relación con la Población de Hecho calculada el 1º de Julio del año correspondiente.

Los conceptos clasificatorios son:

- "por 1.000 habitantes" "los nacimientos" y la "abortividad"
- "por 100 nacidos vivos" los "niños" y los "ilegítimos de ambos sexos"
- "por 100 alumbramientos" los "nacidos vivos" y los "habidos en partos múltiples"

DEFUNCIONES

"XXX.- Defunciones".

Los fallecidos se distinguen por sexos y estado civil

El estado civil distingue a solteros, casados, viudos.

"XXXII.- Defunciones Infantiles".

El total de fallecidos se distinguen según la edad de defunción: de menos de 1 mes; de 1 y 2 meses; de 3, 4 y 5 meses; de 6 a 11 meses; y de 1 a 4 años.

"XXXIV.- Defunciones en Beneficiencia".

Se distinguen los fallecidos con menos de 5 años y los de 5 y más años; como un grupo aparte se indican los fallecidos en "establecimientos penitenciarios".

"XXXVI.- Fallecidos, clasificados por su residencia".

Se distingue por sexo dentro de cada concepto clasificatorio:

- "en la capital"
- "en otro municipio de la provincia"
- "en otra provincia"
- "en el extranjero"

"XXXVIII.- Defunciones, por meses".

¹⁴En 1961 y 1962 se incluye en el concepto de "nacidos muertos" los de "sexo indiferenciado".

"XL.- Defunciones (cifras relativas)".

Las "cifras relativas" se averiguan en relación con la Población de Hecho calculada en 1º de Julio del año correspondiente.

Los conceptos clasificatorios son:

- "mortalidad por 1.000 habitantes"
- "varones por 100 fallecidos"
- "por 100 fallecidos" los "de menos de 1 año", "de 1 a 11 meses" y "de 1 a 4 años"
- "en Beneficiencia por 100 fallecidos de su edad" distinguiendo entre los que tenían menos de 5 años y los de 5 y más edad
- "fallecidos de menos de 1 año por 1.000 nacidos vivos"

"V.- Defunciones por causas (Nomenclatura abreviada), sexo y capitales de provincia".

AÑOS 1975 a 1991

TOMO I.- CIFRAS A NIVEL NACIONAL Y SU DISTRIBUCION PROVINCIAL

** Municipios mayores de 20.000 habitantes

(Los municipios (no capitales) son: Alcalá la Real, Andújar, Linares, Martos y Ubeda).

"IV.1.- Partos, nacimientos y muertes fetales tardías en municipios de 20.000 y más habitantes"¹⁵.

Los partos se clasifican según sean sencillos, dobles y superiores.

Los nacimientos y muertes fetales tardías por sexo.

"VI.5.- Defunciones en municipios de 20.000 y más habitantes"¹⁶.

Las defunciones se clasifican por sexos y según sean de menos de 1 año o de 1 a 4 años.

Desde el año 1981 se realiza el siguiente cuadro:

"I.- Resumen de los fenómenos demográficos por municipios de 20.000 más habitantes (no capitales)":

- "nacidos vivos por residencia materna"
- "M.F.T. por residencia materna"
- "Matrimonios por el lugar en que han fijado residencia"
- "Fallecimientos por el lugar de residencia"
- "Crecimiento Vegetativo"

** Capital de Provincia.

"I.1.- Nacimiento según la legitimidad¹⁷, el sexo, el lugar de inscripción y la residencia de la madre"¹⁸.

"I.2.- Nacimientos por meses y la residencia de la madre".

"I.3.- Nacimientos según la madurez, la normalidad del parto, la asistencia sanitaria y la residencia de la madre".

El cuadro se subdivide en dos partes uno para los nacimientos "A término" y otro para los "Prematuros".

¹⁵Este cuadro deja de realizarse desde 1981.

¹⁶Este cuadro deja de realizarse desde 1981.

¹⁷Desde 1980 se habla de "madre casada" y "madre no casada" en lugar de "legítimos" o "ilegítimos" respectivamente; esto afecta a todos los cuadros en que se utiliza esta terminología.

¹⁸Desde 1981 se realiza independientemente un cuadro según el lugar de residencia y otro según el lugar de inscripción; esto afecta a todos los cuadros en que se realizaba con anterioridad esta doble clasificación.

En cada uno los conceptos clasificatorios son:

- "Parto normal":
 - "asistido por personal sanitario":
 - "en el domicilio"
 - "en otro centro sanitario"
 - "en otro lugar"
 - "no asistido por personal sanitario"
 - "en el domicilio"
 - "en otro lugar"
- "Parto distocico":
 - "asistido por personal sanitario":
 - "en el domicilio"
 - "en otro centro sanitario"
 - "en otro lugar"
 - "no asistido por personal sanitario"
 - "en el domicilio"
 - "en otro lugar"

"II.1.- Muertes fetales tardías según la legitimidad, el sexo, el lugar de inscripción y la residencia de la madre".

"II.2.- Muertes fetales tardías por meses y la residencia de la madre".

"II.3.- Muertes fetales tardías según la madurez, normalidad del parto, la asistencia sanitaria y la residencia de la madre".

"III.1.- Partos según el grado de multiplicidad, el sexo y la residencia de la madre".

Los partos se clasifican en "sencillos", "dobles", "triples" y "cuádruples o más".

En los dobles y triples se combinan todas las posibilidades de niños y niñas.

Desde 1981 se realizan los siguientes cuadros en relación a los Partos.

"III.5.2.- Partos según la multiplicidad, madurez y residencia de la madre".

Los partos se clasifican en "sencillos", "dobles", "triples" y "cuádruples y más".

A su vez en cada caso se distinguen los "A término" y los "Prematuros".

"III.6.2.- Partos según la multiplicidad, normalidad y residencia de la madre".

En este cuadro se mantiene la clasificación del cuadro I.3, pero sin hacer la distinción por "madurez".

"III.7.2.- Partos según la multiplicidad, vitalidad y residencia de la madre".

En cada tipo de parto se emplea la siguiente clasificación:

- "sencillos": "nacidos" o "muerte fetal tardía (M.F.T.)"
- "dobles": "2 nacidos", "1 nacido y 1 M.F.T" y "2 M.F.T."
- "triples": "3 nacidos", "2 nacidos y 1 M.F.T.", "1 nacido y

2 M.F.T" y "3 M.F.T."
- "cuadruples o más"

"III.9.2.- Partos por meses y residencia de la madre".

"III.10.2.- Partos según maduración, normalidad, asistencia sanitaria y residencia de la madre".

La clasificación es la empleada en el cuadro I.5 (Tomo II).

"VI.1.- Defunciones según la residencia, el lugar de fallecimiento y el sexo".

Las posibles residencias de fallecimiento son: en la misma capital de residencia o en el lugar del fallecimiento.

"VI.2.- Defunciones según la edad y el lugar de residencia".

Las edades son:

- menos de 1 año, subdividida en:
 - menos de 24 horas
 - de 1 a 6 días
 - de 7 a 27 días
 - de 28 a 11 meses¹⁹
- de 1 a 4 años
- de 5 y más años

"VI.3.- Defunciones por meses y el lugar de residencia".

"II.- Nacimientos (cifras relativas).

La información que se da en cada caso es la siguiente y con referencia a la residencia de la madre:

- "por 1.000 habitantes" para "nacimientos" y "muertes fetales tardías"
- "por 100 nacimientos" para "varones" e "ilegítimos de ambos sexos"
- "por 100 alumbrados" para el total de "nacimientos" y los "habidos en partos múltiples"

"IV.- Defunciones (cifras relativas)".

La información que se da en cada caso es la siguiente y con relación a la residencia del fallecido:

- "fallecidos por 1.000 habitantes"
- "varones por 100 fallecidos"
- "por 100 fallecidos" con "menos de 4 semanas" y con "menos de 1 año"
- "fallecidos de menos de 1 año por 1.000 nacidos vivos"

¹⁹Desde 1981 esta clasificación se amplía en el grupo "de 28 a 11 meses" de la siguiente manera y se especifica en el título de esta columna "defunciones menos de 1 año según la edad y lugar de residencia":

- 28 días a 2 meses
- de 3 a 5 meses
- de 6 a 8 meses
- de 9 a 11 meses

"4.1.- Crecimiento Vegetativo en capitales".

La clasificación es la siguiente:

- "Nacimientos por residencia materna"
- "Fallecimientos por el lugar de residencia"
- "Crecimiento Vegetativo"
- "Crecimiento Vegetativo por 1.000 habitantes"

TOMO II.- VOLUMEN 8. CIFRAS A NIVEL PROVINCIAL Y SU DISTRIBUCION MUNICIPAL. ANDALUCIA.

** Todos los Municipios

"Resumen de los fenómenos demográficos por municipios (cifras absolutas)".

Para cada provincia se indica a nivel municipal la siguientes información:

- "nacidos vivos por residencia materna"
- "muertes fetales tardías por residencia materna"
- "matrimonios por el lugar de residencia"²⁰
- "fallecimientos por el lugar de residencia"
- "crecimiento vegetativo"

** Municipios mayores de 10.000 habitantes y Capital de Provincia²¹

"I.3.- Nacimientos según la legitimidad, el sexo, el lugar de inscripción y la residencia de la madre".

"I.5.- Nacimiento según la maduración, la clase de parto, la asistencia sanitaria y la residencia de la madre".

El cuadro se subdivide en dos partes uno para los nacimientos "A término" y otro para los "Prematuros".

En cada uno los conceptos clasificatorios son:

- "Parto normal":
 - "asistido por personal sanitario":
 - "en el domicilio"
 - "en otro centro sanitario"
 - "en otro lugar"
 - "no asistido por personal sanitario"
 - "en el domicilio"
 - "en otro lugar"
- "Parto distocico":
 - "asistido por personal sanitario":
 - "en el domicilio"
 - "en otro centro sanitario"
 - "en otro lugar"
 - "no asistido por personal sanitario"
 - "en el domicilio"
 - "en otro lugar"

²⁰Desde 1981 se especifica en el caso de los matrimonios que es "por el lugar en que han fijado la residencia".

²¹En estos cuadros también se incluye los municipios menores de 10.000 habitantes agrupados.

"II.1.- Muertes fetales tardías según la legitimidad, el lugar de inscripción y la residencia de la madre"²².

"IV.3.- Defunciones según el lugar de residencia, el lugar de fallecimiento y el sexo".

Las posibles residencias de fallecimiento son: en la misma capital de residencia o en el lugar del fallecimiento.

"III.3.- Partos según madurez, normalidad, asistencia sanitaria y residencia de la madre".

La clasificación es la misma que la del cuadro I.5.

**** Municipios mayores de 20.000 habitantes**

"Nacimientos por meses y residencia de la madre"²³.

"Defunciones por meses y lugar de residencia"²⁴.

**** Capital de Provincia**

I.1.- Nacimientos según la edad de los padres y la legitimidad".

La edad de la madre se clasifica en: menos de 15 años, y de año en año hasta 49 años y de "50 y más".

La edad del padre se clasifica en: menos de 20 años, y de 5 en 5 años hasta 60 y 64 años, y "de 65 y más años".

En este cuadro se separan los nacimientos legítimos de los ilegítimos, aunque no se indica la edad de los padres en el segundo caso hasta el año 1980.

"I.2.- Nacimientos según la edad de la madre, el sexo y la legitimidad".

La edad de la madre se clasifica igual que en el cuadro I.1.

"I.4.- Nacimientos según los años de casada y el orden de nacimiento".

Se distingue entre "mujeres en su primer matrimonio", "mujeres casadas mas de una vez", y "mujeres no casadas".

Para los tres grupos se indican hasta nueve ordenes y "décimo y más" de nacimiento.

Y las "mujeres en su primer matrimonio" se clasifican según hayan estado casadas menos de 1 año, y de año en año hasta 24 y "de 25 y más años".

²²Desde 1981 el nivel de desagregación es la Capital de provincia.

²³Aparece desde 1984.

²⁴Aparece desde 1984.

"IV.1.- Defunciones según la edad, el sexo y el estado civil".

La edad se clasifica en menos de 1 año, y de año en año hasta los 109 y "de 110 y más"²⁵.

El estado civil se clasifica en solteros/as, casados/as, viudos/as y separados/as-divorciados/as.

"IV.2.- Defunciones según la edad y la profesión u ocupación principal".

La edad se clasifica en "hasta 14 años" y de año en año hasta los 69 y "de 70 y más".

Las profesiones que se detallan son 12.

"IV.4.- Defunciones de un año, según la edad y el sexo".

La edad se clasifica en: menos de 24 horas, y de día a día hasta los 6 días, de 7 a 13 días, de 14 a 20 días, de 21 a 27 días, de 28 días a 2 meses, de 2 mes a mes hasta los 11²⁶.

Desde el año 1980 aparecen los siguientes cuadros:

"III.1.2.- Partos según edad de la madre, multiplicidad y maduridad".

La clasificación se realiza por "lugar de residencia de la madre" y "por lugar de inscripción".

Dentro de cada una las mujeres se clasifican en cada caso por edad en: menores de 15 años, y de 5 en 5 hasta 45-49 y 50 y más.

Los partos pueden ser "sencillos", "dobles", triples y "cuádruples o más".

En cada caso se distinguen los partos "a término" y los "prematuros".

"III.2.2.- Partos según la edad de la madre, multiplicidad y vitalidad"

La clasificación por años es la misma a la del cuadro anterior.

Dentro de cada parto la clasificación es la misma que la del cuadro III.7.2. del Tomo I.

TOMO III.- DEFUNCIONES SEGUN LA CAUSA DE LA MUERTE

**** Capital de Provincia.**

"II.2.- Defunciones según la causa (Lista A), el sexo y la capital de provincia de residencia".

²⁵Desde 1981 se especifica hasta los 100 años y "de 100 y más".

²⁶Desde 1980 esta clasificación sufre algunas modificaciones: se agrupa en un solo intervalo las defunciones de 1 a 6 días; de 7 a 27 días; de 3 a 5 meses; de 6 a 8 meses; y de 9 a 11 meses.

"II.4.- Defunciones según la causa (lista B), el sexo y la capital de provincia de residencia".

Desde el año 1980 los cuadros son:

"Defunciones según la causa (lista reducida), el sexo y la capital provincia de residencia".

"4C. Defunciones de menores de una semana según la causa (lista reducida de mortalidad perinatal), el sexo y la capital de provincia de residencia".

10 junio, 1957

B. O. del E. — Núm. 157

El Gobierno, mediante Decreto dictado a propuesta del Ministro de Agricultura, podrá actualizar las cifras límites señaladas para las sanciones en los artículos ochenta y tres y ochenta y seis de la presente Ley.

DISPOSICIÓN TRANSITORIA

Se autoriza al Gobierno para acomodar el Decreto de ocho de mayo de mil ochocientos ochenta y cuatro y demás disposiciones sobre Legislación Penal de Montes a lo dispuesto en la presente Ley.

DISPOSICIÓN FINAL

Quedan derogadas: la Ley de Montes, de veinticuatro de mayo de mil ochocientos sesenta y tres; la Ley de Mejora, Fomento y Repoblación de los Montes Públicos, de once de julio de mil ochocientos setenta y siete; la Ley de Conservación y Repoblación de Montes, de veinticuatro de junio de mil novecientos ocho; la Ley de Creación de Parques Nacionales, de siete de diciembre de mil novecientos dieciséis; la Ley sobre Aprovechamientos y Mejora de Montes no ordenados, de dieciséis de julio de mil novecientos cuarenta y nueve; la Ley de Auxilios para la Repoblación Forestal, de siete de abril de mil novecientos cincuenta y dos; la Ley de Concesión de Auxilios a Particulares, de veintidós de diciembre de mil novecientos cincuenta y cinco, y la Ley referente a Plagas Forestales, de doce de mayo de mil novecientos cincuenta y seis.

Quedan también derogadas la Ley de cuatro de junio de mil novecientos cuarenta sobre Abastecimiento de Maderas, con excepción de sus artículos primero, segundo, tercero, quinto y décimo, que continúan vigentes, y la Ley de Defensa contra Plagas Forestales, de veinte de diciembre de mil novecientos cincuenta y dos, salvo los artículos primero, segundo, tercero, cuarto y noveno, que siguen vigentes. Quedan, por último, derogadas cuantas disposiciones puedan oponerse a lo que en la presente Ley se establece.

Dada en el Palacio de El Pardo, a ocho de junio de mil novecientos cincuenta y siete.

FRANCISCO FRANCO

LEY de 8 de junio de 1957 sobre el Registro Civil.

I. La Ley del Registro Civil hasta ahora vigente publicada como provisional, sigue teniendo, después de más de ochenta años, méritos suficientes para figurar dignamente entre otras más modernas, a las que quizá supere por su buena técnica legislativa y la solidez y equilibrio de sus principios

En las poblaciones en que haya más de un Juzgado Municipal, los Registros seguirán a cargo de los Jueces municipales, asistidos por Secretarios de la Justicia Municipal, en la forma que establezca el Reglamento.

Los Jueces de Paz, en los Registros Municipales respectivos, actuarán asistidos de los Secretarios, por delegación del Juez Municipal o comarca correspondiente.

Artículo doce.—Los Cónsules extenderán por duplicado las inscripciones que abren folio en el Registro, a su cargo, uno de cuyos ejemplares será remitido al Registro Central para su debida incorporación. En uno y otro Registro se extenderán, en virtud de parte, enviado por conducto reglamentario, todas las inscripciones marginales que se practiquen en cualquiera de ellos.

Artículo trece.—La Inspección superior del Registro Civil corresponde exclusivamente al Ministerio de Justicia, ejerciéndola bajo su inmediata dependencia la Dirección General en la forma que en el Reglamento se disponga.

La inspección ordinaria de los Registros Municipales se ejerce por el correspondiente Juez de Primera Instancia.

Artículo catorce.—Las infracciones relativas al Registro que no constituyan delito o falta serán corregidas, según su importancia, con multa que no exceda de dos mil pesetas, sin perjuicio, en su caso, de las correcciones administrativas a que hubiere lugar.

El Ministro puede imponer multas en la máxima cuantía; las que impongan la Dirección, el Juez de Primera Instancia o el encargado del Registro no podrán exceder, respectivamente, de mil quinientas, mil o quinientas pesetas.

TITULO III

Reglas generales de competencia

Artículo quince.—En el Registro constarán los hechos inscribibles que afectan a los españoles y los acaecidos en territorio español, aunque afecten a extranjeros.

En todo caso se inscribirán los hechos ocurridos fuera de España, cuando las correspondientes inscripciones deban servir de base a inscripciones marginales exigidas por el Derecho español.

Artículo dieciséis.—Los nacimientos, matrimonios y defunciones se inscribirán en el Registro Municipal o Consular del lugar en que acaecen.

Si se desconoce dicho lugar, la inscripción de nacimiento o defunción se hará en el Registro correspondiente a aquel en que se encuentre el niño abandonado o el cadáver.

Será Registro competente para la inscripción de los ocurridos en el curso de un viaje el del lugar en que se dé término al mismo. Si se tratare de fallecimiento, el del lugar donde haya de efectuarse el enterramiento o, en su defecto, el de primera arribada.

En caso de naufragio, el Registro competente será el del lugar donde se instruyan las primeras diligencias.

Artículo diecisiete.—El Juez encargado del Registro que tenga competencia para la inscripción la tiene también para los actos previos gubernativos o de jurisdicción voluntaria atribuidos a la Justicia Municipal.

629

Ley 4/1991 de 10 de enero por la que se da nueva redacción al artículo 16 de la Ley del Registro Civil.

JUAN CARLOS I
REY DE ESPAÑA

A todos los que la presente vieren y entendieren.
Sabed: Que las Cortes Generales han aprobado y Yo vengo en sancionar la siguiente Ley:

PREAMBULO

La extensión de la asistencia sanitaria a diversos grupos sociales por la Seguridad Social viene produciendo un incremento constante de casos en que los nacimientos se producen en centros sanitarios situados generalmente en ciudades o localidades distintas de aquellas en que los padres tienen su domicilio o residencia habitual.

Tales nacimientos, por disposición del artículo 16 de la Ley de 8 de junio de 1957, que consagra el principio tradicional de competencia en función del lugar en que acaecen, han de inscribirse siempre en el Registro Civil, Municipal o Consular, correspondiente a dicho lugar. La realidad es que no siempre se hace así, bien por ignorancia de la norma, o bien por el deseo de los padres de inscribir sus hijos en el Registro Civil que corresponde a sus domicilios para tener, así, mayor facilidad en la obtención de las certificaciones de los asientos respectivos.

Elo lleva consigo que tales nacimientos queden muchas veces sin inscribirse, teniendo que acudir más tarde al trámite del expediente de inscripción fuera de plazo, siempre más complicado y oneroso, y que otros se inscriban, o se intenten inscribir en el Registro del domicilio o residencia habitual acudiendo a subterfugios como el de obtención de certificaciones médicas de favor en las que se haga constar que se han producido en ellos los nacimientos y no en el lugar en que verdaderamente han acaecido, burlando así, cuando se consigue el fin propuesto, el principio de competencia territorial sancionado en el artículo 16, párrafo primero, de la Ley citada y reguladora del Registro Civil.

La misma situación se da o puede darse cuando los nacimientos ocurren en el curso de un viaje.

En consecuencia, y para ajustar la norma a la realidad social imperante, parece conveniente modificar la misma en el sentido de hacer posible que la inscripción de los nacimientos dichos pueda hacerse, bien en el Registro del lugar en que se producen, bien en el del domicilio o residencia habitual de los padres cuando fueren distintos de aquél y los tuvieren en España.

Hacerlo así produciría, además, un alivio en el trabajo de aquellos Registros Civiles sitos en las ciudades o lugares en que están ubicados los centros sanitarios en que acaecen los nacimientos, pues se evitaría la práctica de actuaciones que serían innecesarias como sucede cuando hay que acudir a pedir el traslado de los asientos de inscripción a otro Registro distinto del correspondiente al del territorio en que se han producido, evitando también con ello las molestias y gastos que han de soportar los interesados al tener que acudir generalmente, para formular sus pretensiones al respecto, a los servicios de agencias o profesionales del Derecho.

Artículo único

El artículo 16 de la Ley del Registro Civil quedará redactado del siguiente modo:

Artículo 16

1. Los nacimientos, matrimonios y defunciones se inscribirán en el Registro Municipal o Consular del lugar en que acaecen.

Si se desconoce dicho lugar, la inscripción de nacimiento o defunción se hará en el Registro correspondiente a aquél en que se encuentre el niño abandonado o el cadáver.

Será Registro competente para la inscripción de los ocurridos en el curso de un viaje, el del lugar en que se dé término al mismo. Si se tratare de fallecimiento, el del lugar donde haya de efectuarse el enterramiento o, en su defecto, el de primera arribada.

En caso de naufragio, el Registro competente será el del lugar donde se instruyan las primeras diligencias.

2. No obstante lo dispuesto en el apartado anterior, los nacimientos acaecidos en territorio español, cuando su inscripción se solicite dentro del plazo, podrán inscribirse en el Registro Civil Municipal correspondiente al domicilio del progenitor o progenitores legalmente conocidos.

La solicitud se formulará, de común acuerdo, por los representantes legales del nacido o, en su caso, por el único representante legal de éste, acompañándose a la petición la documentación que reglamentariamente se establezca para justificar el domicilio común de los padres o del solo progenitor conocido.

En las inscripciones de nacimiento extendidas como consecuencia de lo establecido en este apartado, se considerará a todos los efectos legales que el lugar del nacimiento del inscrito es el municipio en el que se haya practicado el asiento. Las certificaciones en extracto sólo harán mención de este término municipal.»

DISPOSICIONES FINALES

Primera.-El Gobierno modificará el Reglamento de la Ley del Registro Civil en consonancia con la redacción dada al artículo 16 de dicha Ley.

Segunda.-La presente Ley entrará en vigor a los seis meses de su publicación y será de aplicación solamente a los nacidos a partir de su vigencia.

Por tanto,
Mando a todos los españoles, particulares y autoridades, que guarden y hagan guardar esta Ley.

Madrid, 10 de enero de 1991.

JUAN CARLOS R.

El Presidente del Gobierno,
FELIPE GONZALEZ MARQUEZ

Documento 5.- Relación de Parroquias en los municipios de la provincia de Jaén con más de una Parroquia (1992).

2. Alcalá la Real:
 - en la cabecera municipal: Santo Domingo de Silos, Santa María y El Salvador
 - en las entidades: La Charilla, La Pedriza, La Rábida, Las Riberas (Ribera Alta y Ribera Baja) y Santa Ana.
3. Alcaudete:
 - en la cabecera municipal: Santa María y San Pedro
 - en las entidades: La Bobadilla, Noguerones y Sabariego.
5. Andújar:
 - en la cabecera municipal: San Bartolomé, Cristo Rey, San Eufrasio, Divina Pastora, Santa María, San Miguel y Santiago Apóstol
 - en las entidades: Ventas de Peñallana.
6. Arjona:
 - en la cabecera municipal: San Juan Bautista y San Martín.
9. Baeza:
 - en la cabecera municipal: San Andrés, La Santa Cruz, San Pablo y El Salvador
 - en las entidades: Puente del Obispo y La Yedra.
10. Bailen:
 - en la cabecera municipal: La Encarnación, San José Obrero y El Salvador.
11. Baños de la Encina:
 - en las entidades: El Centenillo.
12. Beas de Segura:
 - en las entidades: Arroyo del Ojanco, Cañada Catena, Cuevas de Ambrosio.
13. Bedmar:
 - en las entidades: Garcéz
18. Cambil:
 - en las entidades: Arbuniel.
23. Carcheles:
 - en las entidades: Carchel.
24. La Carolina:
 - en la cabecera municipal: San Carlos Borromeo, La Inmaculada Concepción y San Juan de la Cruz
 - en las entidades: Navas de Tolosa y Rumbra.
26. Castillo de Locubín:
 - en las entidades: Ventas del Carrizal.
28. Cazorla:
 - en las entidades: El Molar.
29. Chiclana de Segura:
 - en las entidades: Camporredondo

43. Hornos de Segura:
- en las entidades: Tranco de Beas.
44. Huelma:
- en las entidades: Solera.
45. Huesa:
- en las entidades: El Tarahal.
48. Iznatoraf:
- en las entidades: Cañada de la Madera
50. Jaén:
- en la cabecera municipal: San Bartolomé, Nuestra Señora de Belén y San Roque, Cristo Rey, La Santa Cruz, San Eufrasio, San Felix de Valois, San Ildefonso, La Inmaculada y San Pedro Pascual, Santa Isabel, San Juan Bosco, San Juan de la Cruz, San Juan y San Pedro, Santa María Magdalena, Nuestra Señora de la Merced, San Miguel, El Sagrario, El Salvador, Santiago Apóstol y Nuestra Señora del Valle
- en las entidades: Las Infantas, Otiñar-Santa Cristina y Puente de la Sierra.
53. Jódar:
- en la cabecera municipal: La Asunción de Nuestra Señora y Nuestra Señora de Fátima.
55. Linares:
- en la cabecera municipal: San Agustín, Santa Bárbara, El Buen Pastor, Santa Cruz, San Francisco, San José, San Juan de Avila, Santa María, Nuestra Señora del Pilar, Sagrado Corazón y San Sebastián
- en las entidades: Estación de Linares-Baeza y Torrubia.
58. Mancha Real:
- en la cabecera municipal: La Encarnación y San Juan Evangelista.
60. Martos:
- en la cabecera municipal: San Amador, La Asunción de Nuestra Señora, San Francisco, San Juan de Dios y Santa Marta
- en las entidades: Casillas de Martos, El Madroño y Monte López Alvarez.
61. Mengíbar:
- en la cabecera municipal: La Inmaculada Concepción y San Pedro
71. Puente de Génave:
- en las entidades: Cortijos Nuevos.
73. Quesada:
- en las entidades: Tíscar.
74. Rus:
- en las entidades: El Mármol.
78. Santiago-Pontones:
- en las entidades: Los Anchos, Bujaraiza, Canalejas, Casas de Carrasco, Casicas del Río Segura, La Matea, Miller y Pontones.

81. Segura de la Sierra:
- en las entidades: Río Madera.
85. Torreblascopedro:
- en las entidades: Campillo del Río.
86. Torredelcampo:
- en las entidades: Garcíez.
87. Torredonjimeno:
- en la cabecera municipal: Santa María y San Pedro.
88. Torreperogil:
- en la cabecera municipal: La Santa Cruz y Santa María.
92. Ubeda:
- en la cabecera municipal: San Isidoro, San Juan Bautista, Santa María, San Nicolás, San Pablo, Nuestra Señora del Pilar, Santa Teresa y Santo Tomás
- en las entidades: Donadio y Solana de Torralba.
95. Villacarrillo:
- en la cabecera municipal: La Asunción de Nuestra Señora y San Francisco de Asís
- en las entidades: La Herrera y Mogón.
97. Villanueva del Arzobispo:
- en la cabecera municipal: San Andrés y Veracruz.
100. Villatorres:
- en las entidades: Torrequebradilla.

** Los municipios que no aparecen en esta relación tienen una sola parroquia en la cabecera municipal correspondiente.

II.2.- INFORMACIÓN ESTADÍSTICA BÁSICA

**II.2.1.- El estudio de la población de las provincias
españolas: 1901-1991**

Tabla 1.- Provincias españolas: Población total de Hecho: 1900-1991

<u>COD.</u>	<u>1900</u>	<u>1910</u>	<u>1920</u>	<u>1930</u>	<u>1940</u>	<u>1950</u>	<u>1960</u>	<u>1970</u>	<u>1981</u>	<u>1991</u>
1. Ala.	96385	97181	98668	104176	112876	118012	138934	204323	260580	276457
2. Alb.	237877	264698	291833	332619	374472	397100	370976	335026	334468	341847
3. Ali.	470149	497616	512186	545838	607562	634065	711942	920105	1148597	1334545
4. Alm.	359013	380388	358149	341550	359730	357401	360777	375004	405313	465662
5. Avi.	200457	208796	209360	221386	234671	251030	238372	203798	178997	173021
6. Bad.	520246	593206	644625	702418	742547	815780	834370	687599	635375	647654
7. Bal.	311649	326023	338894	365512	407497	422089	443327	558287	685088	745944
8. Bar.	1054541	1141733	1349282	1800638	1931875	2232119	2877966	3929194	4618734	4690996
9. Bur.	338828	346694	336472	355299	378580	397048	380791	358075	363474	355646
10. Cac.	362164	397785	410032	449756	511377	549077	544407	457777	414744	408884
11. Cad.	452659	470092	547827	507972	600440	700396	818847	885433	1001716	1096388
12. Cas.	310828	322213	306886	308746	312475	325091	339229	385823	431755	448182
13. CRE.	321580	379674	427365	491657	530308	567027	583948	507650	468327	468707
14. Cor.	455859	498782	565262	668862	761150	781908	798437	724116	717213	755826
15. Cou.	653556	676708	708660	767608	883090	955772	991729	1004188	1083415	1097511
16. Cue.	249696	269634	281628	309526	333335	335719	315433	247158	210280	201095
17. Ger.	299287	319679	325619	325551	322360	327321	351369	414397	467945	520401
18. Gra.	492460	522605	573682	643705	737690	782953	769408	733375	761734	812616
19. Gua.	200186	209352	201444	203998	205726	203278	183545	147732	143124	149067
20. Gui.	195850	226684	258557	302329	331753	374040	478337	631003	692986	676307
21. Hue.	260880	309888	330402	354963	366526	368013	399934	397683	414492	444117
22. Hus.	244867	248257	250508	242958	231647	236232	233543	222238	219813	218897
23. Jae.	474490	526718	592297	674415	753308	765697	736391	661146	627598	630492
24. Lec.	386083	395430	412417	441908	493258	544779	584594	548721	517973	520433
25. Ler.	274590	284971	314670	314435	297440	324062	333765	347015	355451	359725
26. Log.	189376	188235	192940	203789	221160	229791	229852	235713	253295	267943
27. Lug.	465386	479965	469705	468619	512735	508916	479530	415052	399185	381511
28. Mad.	775034	878641	1067637	1383951	1579793	1926311	2606254	3792561	4726986	5030958
29. Mal.	511989	523412	554301	613160	677474	750115	775167	867330	1036261	1197308
30. Mur.	577987	615105	638639	645449	719701	756721	800463	832313	957903	1059612
31. Nav.	307669	312235	329875	345883	369618	382932	402042	464867	507367	523563
32. Ore.	404311	411560	412460	426043	458272	467903	451474	413733	411339	354474
33. Ovi.	627069	685131	743726	791855	836642	888149	989344	1045635	1127007	1098725
34. Pal.	192473	196031	191719	207546	217108	233290	231977	198763	186512	184396
36. Pon.	457262	495356	533419	568011	641763	671609	680229	750701	859897	886949

(continuación)

COD.	1900	1910	1920	1930	1940	1950	1960	1970	1981	1991
37. Sal.	320765	334377	321615	339101	390468	411963	405729	371607	368055	371493
38. SCT.	358564	444016	457663	555128	680294	793328	944448	1170224	1444626	1637641
39. San.	276003	302956	327669	364147	393710	404921	432132	467138	510816	530281
40. Seg.	159243	167747	167081	174158	189190	201433	195602	162770	149286	146554
41. Sev.	555256	597031	703747	805252	963044	1099374	1234435	1327190	1477428	1638218
42. Sor.	150462	156354	151595	156207	159824	161182	147052	114956	98803	94130
43. Tar.	337964	338485	355148	350668	339299	356811	362679	431961	516078	544457
44. Ter.	246001	255491	252096	252785	232064	236002	215183	170284	150900	141320
45. Tol.	376814	413217	442933	489396	480008	527474	521637	468925	471806	491117
46. Val.	806556	884298	926442	1042154	1256633	1347912	1429708	1767327	2066413	2141114
47. Vad.	278561	284473	280931	301571	332526	347768	363106	412572	489636	506093
48. Viz.	311361	349923	409550	485205	511135	569188	754383	1043310	1181401	1156245
49. Zam.	275545	272976	266215	280148	298722	315885	301129	251934	224369	211213
50. Zar.	421843	448995	494550	535816	595095	621768	656772	760186	842386	861329

ESP. 18616630 19990669 21388551 23677095 26014278 28117873 30582936 33956047 37746260 39433942

Fuente: Censos de Población. I.N.E. Elaboración propia

Tabla 2.- Provincias españolas: total de nacimientos (anualmente) 1901-1991
 primera parte: 1901-1910 (nacimientos)

COD.	1901	1902	1903	1904	1905	1906	1907	1908	1909	1910
1. Ala.	3357	3423	3513	3437	3552	3386	3059	3368	3252	3094
2. Alb.	8665	8486	8750	8163	8671	8071	8081	8376	8742	8638
3. Ali.	15487	16630	16140	15578	16461	14350	14767	15193	13918	13891
4. Alm.	13195	15445	13963	13008	14876	12796	13830	14322	13743	14938
5. Avi.	8067	8119	8364	7913	8377	8426	8160	8062	8454	8213
6. Bad.	19582	20647	21157	20347	21004	19184	21411	20572	20910	20672
7. Bal.	8589	9174	9055	9091	8806	8937	8907	8957	8641	8281
8. Bar.	28604	28483	29153	28757	27682	29150	27786	28731	27889	27813
9. Bur.	13613	13528	13635	12526	13949	13380	12414	12897	13334	12686
10. Cac.	14777	15218	16456	15601	15960	16585	16293	16000	15994	15440
11. Cad.	16450	16956	17901	16026	17312	15743	16366	16432	16261	15884
12. Cas.	10625	10933	10864	10318	10417	10030	9919	9763	9653	9148
13. CRE.	13299	13181	13804	12882	14074	13925	13954	14868	15145	15230
14. Cor.	16879	17754	18663	16992	18354	16295	17978	17806	17975	18872
15. Cou.	22803	22854	24260	22627	22841	21938	21702	21986	21744	20998
16. Cue.	10383	9926	10203	9182	9850	10075	9208	9577	10532	9905
17. Ger.	9290	9253	9542	9220	9166	9609	8698	9529	9001	8904
18. Gra.	18777	19633	20097	18419	19360	18296	18846	19306	18208	19407
19. Gua.	7452	7285	7557	6762	7618	7273	6906	7291	7536	7097
20. Gui.	6145	6282	6248	6639	6548	6730	6805	6935	6645	6808
21. Hue.	9278	9013	9787	9397	9707	9417	10115	10278	10368	10412
22. Hus.	8411	8210	8901	8158	8096	8222	7739	8087	7933	7953
23. Jae.	19562	20380	21075	18953	20938	19596	20519	20420	20724	21005
24. Leo.	14784	14217	15266	14287	14390	14178	13761	13632	13949	13838
25. Ler.	8055	7997	8204	7920	7710	7639	7028	7764	7609	7819
26. Log.	7683	7300	7353	7281	7245	6995	6565	7181	6667	6620
27. Lug.	15971	15992	16728	15436	15760	15052	15210	15180	15014	14642
28. Mad.	24183	24360	25675	24405	25100	25272	24975	25743	25155	25729
29. Mal.	17889	18713	19695	18828	19462	16876	17978	18311	16827	17737
30. Mur.	19230	21069	19975	19628	20385	18577	18376	19986	18993	18182
31. Nav.	9521	9553	9550	9693	9548	9240	8767	9462	9298	9554
32. Ore.	12775	13050	13683	12830	12641	12579	12452	12677	12827	12691
33. Ovi.	21613	22376	23077	22773	22208	22532	21165	21530	21207	20783
34. Pal.	7687	7719	7880	7308	7825	7770	7433	6945	7472	7374
35. PGC.	0	0	0	0	0	0	0	0	0	0
36. Pon.	14960	15501	16095	14983	15888	15779	15759	15867	15777	15759

(continuación)

COD.	1901	1902	1903	1904	1905	1906	1907	1908	1909	1910
37. Sal.	12176	12097	13029	12107	12580	12807	12125	12079	12220	11607
38. SCT.	11003	10800	11640	11589	11918	11982	12038	12890	12565	12245
39. San.	10708	10903	11118	11212	10594	11148	10823	11051	10883	10885
40. Seg.	6513	6531	6807	5795	6512	6450	6034	6126	6479	6246
41. Sev.	19976	21417	22025	20539	21404	18355	21206	19832	20329	20843
42. Sor.	6108	6079	6098	5620	5961	6162	5499	5904	6116	5686
43. Tar.	9319	9786	9254	9080	8864	8683	8667	8592	8154	8519
44. Ter.	9268	9430	9457	9189	9586	9367	8753	9029	8731	8032
45. Tol.	13467	14386	15316	14388	14953	15783	15063	15034	15586	14658
46. Val.	28363	29405	29734	28339	29207	28253	27442	28206	26262	27171
47. Vad.	10767	11043	11157	10679	11031	11205	10655	10298	10942	10357
48. Viz.	11044	11553	11788	12015	11524	12030	11413	11815	11468	11458
49. Zam.	9718	9781	10277	9490	9844	10052	9263	9069	9402	9146
50. Zar.	14896	15000	15400	14940	15285	14721	14684	15178	14449	14278
ESP.	650649	666687	685265	649878	670651	650385	646371	658008	650498	646975

Continuación: segunda parte: 1911-1920 (nacimientos)

<u>COD.</u>	<u>1911</u>	<u>1912</u>	<u>1913</u>	<u>1914</u>	<u>1915</u>	<u>1916</u>	<u>1917</u>	<u>1918</u>	<u>1919</u>	<u>1920</u>
1. Ala.	3054	3019	3139	3031	3067	2917	2884	3006	2707	3004
2. Alb.	8007	8923	8666	8464	8670	8966	8996	9771	8780	9216
3. Ali.	11794	12794	12175	11239	12473	12766	11962	12315	13108	12984
4. Alm.	13218	14025	11792	12425	13154	11693	12160	11923	11759	12028
5. Avi.	7977	7787	7614	7463	7709	7326	7431	7259	6799	7208
6. Bad.	21184	21472	20284	20104	20012	19470	20064	20153	20104	20908
7. Bal.	8434	8230	8017	7725	7921	7967	7393	7714	7334	7815
8. Bar.	27329	27801	27826	27914	27448	28014	27816	28584	29198	31317
9. Bur.	12079	12314	12227	11567	11752	11299	11121	12043	10650	11350
10. Cac.	15899	15424	14843	14025	14262	13619	14027	13864	13560	13974
11. Cad.	16107	15998	15205	15675	15545	15276	15649	15467	15487	16350
12. Cas.	8341	8619	8265	8453	8024	7121	6825	7022	7344	7637
13. CRE.	14657	15460	14900	14193	14822	14493	15402	15897	14248	16357
14. Cor.	19308	18929	17843	18371	18512	18028	18864	19268	19346	20508
15. Cou.	20425	20643	19593	19936	20557	20452	20066	20565	19476	21166
16. Cue.	9213	9513	9882	9368	9568	9034	9212	9683	8295	9418
17. Ger.	8467	8093	8361	7760	7735	7509	7035	7297	7217	7713
18. Gra.	18684	18429	17897	17280	17685	17705	18477	18420	17865	18214
19. Gua.	7018	7177	7003	6820	6669	6076	6069	6136	5662	6303
20. Gui.	6833	6732	6894	7031	6781	6760	6623	6895	6392	7230
21. Hue.	10155	10474	10271	10129	9524	9325	9585	9066	8810	9274
22. Hus.	7384	7589	7457	7152	7409	6750	6515	6591	6377	6991
23. Jae.	20830	19680	20538	19534	20303	20517	20603	21058	20367	20656
24. Leo.	13539	13201	12480	12403	12853	12677	12453	12930	12082	13140
25. Ler.	7418	7781	7485	7663	7769	7195	7183	7535	7334	7854
26. Log.	6127	6255	5992	6034	6094	5723	5882	5866	5504	5869
27. Lug.	13993	13507	12629	12371	12115	12209	11851	12120	11248	11998
28. Mad.	25773	26777	26403	26363	26864	26531	26674	26504	25338	27923
29. Mal.	18382	16520	17237	16315	16442	15863	16736	17119	16425	17979
30. Mur.	16404	17694	15708	16174	17299	16019	16858	17647	18409	17138
31. Nav.	9092	9545	9496	9336	9723	9191	9380	9568	8906	9725
32. Ore.	12533	12800	11658	11637	11760	11759	11110	11053	10556	11187
33. Ovi.	20159	20318	19801	19748	19109	19807	19296	20083	17394	18433
34. Pal.	7328	7502	7237	6790	7176	7038	7142	7135	6466	6908
35. PGC.	0	0	0	0	0	0	0	0	0	0
36. Pon.	14981	14944	14015	13933	14882	14822	14476	14706	13963	14628

(continuación)

COD.	1911	1912	1913	1914	1915	1916	1917	1918	1919	1920
37. Sal.	11896	11956	11606	10947	11371	10880	10653	10504	10043	10429
38. SCT.	11627	12048	12157	12908	12323	12302	11307	11152	10486	10450
39. San.	10926	11094	11109	10592	10740	10285	10351	10394	9833	10326
40. Seg.	6286	6212	6158	6038	5776	5657	5632	5652	5179	5913
41. Sev.	20589	20495	20164	20750	20647	19964	20824	21026	20717	22316
42. Sor.	5577	5547	5650	5201	5272	4873	4690	4955	4400	4599
43. Tar.	7963	8102	7835	7706	7295	7011	7027	7289	7209	7948
44. Ter.	6925	8200	7704	7839	7789	6951	7164	7604	7035	7925
45. Tol.	15263	15592	14971	14153	14690	14584	14787	14953	13524	14921
46. Val.	24728	26359	25177	24675	24276	23076	23003	23236	22630	23818
47. Vad.	10431	10538	10544	9965	9999	9717	9505	9557	8665	9203
48. Viz.	11504	11501	11644	11348	11312	10970	11735	11812	11507	12407
49. Zam.	9192	8975	8967	8371	8739	8486	8400	8276	7557	7797
50. Zar.	13986	14741	13919	13999	13836	13057	13768	14419	13993	15086
ESP.	628443	637860	617850	608207	614835	599011	602139	612637	585963	623339

Continuación: tercera parte: 1921-1930 (nacimientos)

<u>COD.</u>	<u>1921</u>	<u>1922</u>	<u>1923</u>	<u>1924</u>	<u>1925</u>	<u>1926</u>	<u>1927</u>	<u>1928</u>	<u>1929</u>	<u>1930</u>
1. Ala.	3000	2962	3020	2963	2966	2933	2773	2893	2669	2889
2. Alb.	10460	10814	10397	10638	10080	10752	10763	11259	11041	11489
3. Ali.	14462	14560	14064	14498	14388	14663	13435	14439	13540	14089
4. Alm.	11976	13644	12365	12780	12891	13128	12021	12134	11745	11997
5. Avi.	7546	7866	7857	7610	7419	7520	7356	7770	7502	7586
6. Bad.	22206	21071	21532	21261	20824	21413	20158	21430	20687	19760
7. Bal.	7329	7284	7519	7374	7321	7662	7273	7303	7009	7231
8. Bar.	33899	32769	34704	34858	35522	35292	33652	33713	33872	35466
9. Bur.	12109	12042	12339	11695	11332	11888	11093	11949	11437	11956
10. Cac.	15080	14931	15623	14775	14617	15543	14728	15677	15370	14648
11. Cad.	17129	16734	17231	17247	16305	17460	16489	17503	18164	17598
12. Cas.	7664	8069	7662	7062	7014	7371	6502	6593	6478	6769
13. CRE.	16779	16864	16090	15341	15136	16146	15257	16144	16014	16026
14. Cor.	21100	20204	20633	20851	20278	21542	20521	21266	21664	20902
15. Cou.	19457	21487	21527	20651	20549	21412	21520	22880	22818	23088
16. Cue.	10509	10454	10252	10175	9232	10369	10147	10633	10730	10500
17. Ger.	8006	7096	7304	6908	6848	6845	6519	6472	6168	6312
18. Gra.	19598	20258	20143	20508	20342	20746	19984	20751	20831	21613
19. Gua.	6568	6418	6711	6243	5806	6152	5839	6132	5878	5737
20. Gui.	7123	7327	7518	7489	7517	7625	7204	7538	7264	7431
21. Hue.	9434	9194	8859	8691	8383	8383	7771	8667	8709	8320
22. Hus.	6911	6847	6790	6326	6206	5896	5979	5859	5710	5675
23. Jae.	22117	21904	21616	21986	22713	23787	23418	24337	24502	23764
24. Leo.	13795	13906	14428	13738	14012	14496	13947	14910	13723	14157
25. Ler.	7974	7649	7584	7263	7112	7060	6793	6499	6306	6505
26. Log.	6284	6376	6324	6171	6160	6145	5853	6116	5768	6153
27. Lug.	11281	11907	12271	11622	11777	11908	11591	12473	12034	12119
28. Mad.	30258	30787	32464	32732	32707	33227	32735	34414	35384	36373
29. Mal.	17556	18440	19268	18224	18703	18493	17295	18506	18514	18332
30. Mur.	19748	20211	18803	20750	21012	21605	20017	20839	19459	19832
31. Nav.	9839	9825	9817	9659	9469	9736	9358	9760	9139	9289
32. Ore.	10152	11938	11544	10927	10616	10798	10613	11437	10818	11137
33. Ovi.	20873	21936	21419	22111	21631	21979	20686	21060	20046	20402
34. Pal.	7252	7375	7793	7230	7185	7546	6958	7283	6740	7090
35. PGC.	0	0	0	0	0	0	0	7448	7644	7707
36. Pon.	14407	14423	15157	14900	14847	14852	15128	16055	15675	16080

(continuación)

COD.	1921	1922	1923	1924	1925	1926	1927	1928	1929	1930
37. Sal.	10640	11088	11448	11125	10645	11134	10363	11321	10440	10545
38. SCT.	10542	11083	13445	13883	13153	14460	14605	8241	8361	8579
39. San.	10802	10812	11222	11006	11006	11296	10738	11090	10743	10883
40. Seg.	5606	6042	6221	5864	5749	5984	5623	6066	5758	5925
41. Sev.	23635	23229	23676	23443	22718	22951	22444	24211	24750	24372
42. Sor.	5129	4974	5166	4826	4506	4860	4721	4843	4824	4867
43. Tar.	7939	7440	7392	7064	6592	6469	6574	6635	6313	6592
44. Ter.	8317	7823	8060	7501	6886	7223	6981	7331	7445	7310
45. Tol.	15755	16106	15874	15196	14928	15707	15130	15639	15638	15275
46. Val.	24419	25059	24812	24099	24640	25019	23667	24621	24041	25329
47. Vad.	9752	9963	10421	9876	9633	10095	9452	10086	9520	9493
48. Viz.	12727	12688	12876	12742	12941	13046	12313	12522	12276	12644
49. Zam.	8321	8594	8784	8324	8192	8712	8450	8879	8406	8520
50. Zar.	15436	15571	15038	15024	14689	14430	13991	14591	14109	14297
ESP.	648892	656093	662576	653085	644741	663401	636028	666240	653668	660860

Continuación: cuarta parte: 1931-1940 (nacimientos)

COD.	1931	1932	1933	1934	1935	1936	1937	1938	1939	1940
1. Ala.	2743	2754	2622	2499	2371	2381	2017	1834	1660	2060
2. Alb.	10918	10462	11168	10729	10879	11144	12581	11002	6729	12538
3. Ali.	13052	13081	14104	13246	13258	12970	13837	13429	8941	15010
4. Alm.	11254	11755	11737	12010	12022	12164	13095	10968	7380	10805
5. Avi.	7089	7310	7282	7166	7058	6922	5701	4924	4909	6832
6. Bad.	20999	22230	22333	20644	22236	20943	18744	14671	13382	21014
7. Bal.	6957	7291	7234	6942	6799	6479	6007	5308	5281	6242
8. Bar.	34159	34430	33007	31522	31580	32158	30868	26180	14968	33020
9. Bur.	10944	11647	11209	10941	10712	10813	9034	7996	7494	9578
10. Cac.	16005	16306	16863	16032	16348	16438	13226	11240	11592	14583
11. Cad.	18090	19273	18641	16299	16751	15769	15065	13986	14415	17888
12. Cas.	6213	6345	6623	6100	5664	5405	6205	3909	2740	6236
13. CRE.	15369	15531	15829	14477	14433	14503	16600	15072	9926	17057
14. Cor.	21395	21288	22775	20180	21134	18877	15183	14736	14703	21839
15. Cou.	22740	24569	24021	23425	23384	22499	19873	17414	15691	20721
16. Cue.	10105	9759	10824	10038	9941	10181	10892	8661	5531	11705
17. Ger.	6013	5988	5653	5416	5218	5137	5022	4319	2066	4783
18. Gra.	21963	22641	22465	21727	21448	19976	18052	18934	13919	21840
19. Gua.	5412	5551	5533	5342	5194	4727	3788	3005	2615	4867
20. Gui.	7181	7298	7064	6773	6612	6081	4673	5078	4750	5974
21. Hue.	8701	9333	9215	8415	8491	8325	7296	6203	6674	8841
22. Hus.	5595	5471	5231	5136	4991	3984	2711	2689	2643	3612
23. Jae.	23677	23624	24641	22924	23042	23536	27256	22899	16310	25840
24. Leo.	14224	15145	14629	14653	14179	14070	11862	10245	9188	12360
25. Ler.	6029	5989	5954	5625	5501	4949	5218	3277	2173	4174
26. Log.	5642	6054	5795	5703	5508	5321	4304	3729	3581	5110
27. Lug.	11814	12510	12492	12370	12010	11973	10603	9153	8622	10731
28. Mad.	35978	37495	35495	34917	33720	33052	25506	24459	18863	37633
29. Mal.	19268	20229	19375	18855	19454	18238	17535	14057	13956	18718
30. Mur.	18214	18490	20578	20170	19708	20491	23269	22658	13163	20247
31. Nav.	8832	9102	8763	8791	8503	8130	7026	6857	6121	7437
32. Ore.	11026	12238	12036	11816	11415	11094	9417	8015	7552	9845
33. Ovi.	20258	20935	19467	18733	17817	16773	14517	13541	11780	14066
34. Pal.	6938	6946	6907	6793	6709	6504	5385	4505	4454	5540
35. PGC.	7979	9265	9685	9457	9061	8876	8044	9723	7803	9941
36. Pon.	15773	17180	16600	16637	16174	15958	14106	11972	11100	15162

(continuación)

COD.	1931	1932	1933	1934	1935	1936	1937	1938	1939	1940
37. Sal.	10529	10920	11212	10919	11070	11046	9682	8533	8237	10610
38. SCT.	8842	9766	10186	10132	10352	9642	9014	10720	8684	10819
39. San.	10317	10703	10086	9624	9208	9186	8481	6708	5540	7552
40. Seg.	5694	5685	5579	5593	5459	5581	4693	4059	3894	5144
41. Sev.	24881	26377	26466	23366	24530	23949	21208	20282	20809	25500
42. Sor.	4634	4806	4729	4529	4489	4596	3687	3129	3094	4062
43. Tar.	6191	6227	6020	5723	5509	5605	5650	3465	2346	5694
44. Ter.	7050	6843	7067	6509	6425	4409	4124	3056	2770	4850
45. Tol.	14683	15086	14978	13906	13733	11869	7439	5994	7774	14343
46. Val.	24050	24283	24545	23649	22793	20888	24818	24671	17040	27769
47. Vad.	9403	9358	9278	9047	8822	9170	7623	6884	6670	8663
48. Viz.	12300	12174	11224	10581	10015	10348	8411	7035	6476	8763
49. Zam.	8325	8858	8821	8827	8630	9172	7648	6263	5923	8221
50. Zar.	14055	14320	13933	13352	12593	12426	9910	9730	8891	11656
ESP.	649276	670670	667866	637921	632535	613691	565801	506120	419848	627757

Continuación: quinta parte: 1941-1950 (nacimientos)

COD.	1941	1942	1943	1944	1945	1946	1947	1948	1949	1950
1. Ala.	2033	2028	2182	2257	2369	2413	2306	2443	2457	2328
2. Alb.	8036	9556	10301	10250	10208	9612	9285	10761	10026	9755
3. Ali.	10949	10468	12253	12503	12618	12043	12149	13282	12124	11557
4. Alm.	7682	8218	9208	8485	9962	9563	9580	10357	9527	9325
5. Avi.	5984	6305	6529	6572	6799	6235	5763	6702	6173	5854
6. Bad.	14790	17452	21583	21015	20428	17447	19934	21797	19747	17423
7. Bal.	5865	6002	6907	6526	6488	6508	6369	6803	6028	5886
8. Bar.	25926	23857	28364	30380	31966	31780	32494	35589	34904	33742
9. Bur.	8912	9147	9727	9308	9754	9152	8813	9821	9360	9073
10. Cac.	12016	12762	15199	14552	14665	12961	13099	15061	13920	12714
11. Cad.	14327	15011	18770	17109	18306	16822	16847	18542	17227	15666
12. Cas.	4999	4722	5523	5356	5459	5193	5277	5465	5272	5172
13. CRE.	9486	11642	13954	13310	14027	12126	13488	15348	14095	13433
14. Cor.	16849	17883	21180	20709	21470	17592	19604	22247	19288	15438
15. Cou.	18959	19325	22062	21648	22425	22375	20831	22058	21007	19655
16. Cue.	7529	7471	8566	8547	8144	7405	7562	8498	8133	7459
17. Ger.	4136	3946	4050	4273	4409	4605	4646	5003	4636	4920
18. Gra.	16593	17770	20365	18617	20694	18542	18229	20690	19185	17758
19. Gua.	3828	4037	4317	4476	4379	4344	4066	4309	4151	4041
20. Gui.	5772	5689	6848	7048	7519	7617	7285	7984	7493	7439
21. Hue.	6633	6602	8964	8474	8590	7353	8283	8695	7736	7309
22. Hus.	3249	3592	3839	3823	4002	3998	3798	4042	3990	3613
23. Jae.	17945	19329	21385	20763	22158	17913	20533	23452	20508	16944
24. Leo.	11530	11602	12877	12829	13318	13004	12425	13689	13420	13218
25. Ler.	3990	4433	4816	4967	4970	5033	5130	5375	5428	5343
26. Log.	4485	4478	5010	4869	4964	4966	4802	5009	4787	4624
27. Lug.	10123	9955	10759	10778	10925	10437	9748	10388	9784	9418
28. Mad.	27097	26790	32898	34161	34365	32967	33533	36841	33922	33366
29. Mal.	15517	17030	20019	18673	20113	19065	18457	19514	17915	15391
30. Mur.	15683	15986	17134	18412	20108	18586	18234	19996	18025	17601
31. Nav.	7199	7480	8112	7968	8385	7947	7907	8364	8045	7723
32. Ore.	9209	9488	10772	10512	10846	10373	10114	10549	10074	9452
33. Ovi.	13084	12627	15611	15899	17174	17422	16551	17471	17092	16037
34. Pal.	5342	5400	6055	6055	6111	5654	5638	6266	6085	6031
35. PGC.	9560	11281	11003	11792	12308	11829	11129	11282	11301	11139
36. Pcn.	13754	13365	15563	16514	16442	16153	14339	16545	15851	14271

(continuación)

COD.	1941	1942	1943	1944	1945	1946	1947	1948	1949	1950
37. Sal.	9548	9776	10630	10608	10937	9928	9753	10429	9991	9977
38. SCT.	9929	10715	11742	12368	11115	10118	9693	9850	9709	9714
39. San.	6894	7376	7856	7891	8395	8560	8680	9278	8963	8876
40. Seg.	4766	4825	5011	5128	5071	4733	4511	5040	4873	4637
41. Sev.	21237	23049	28161	26404	27598	24031	25974	28031	25570	21762
42. Sor.	3818	3692	3956	3980	3939	3727	3371	3577	3416	3361
43. Tar.	4774	4563	5154	5124	5453	5665	5750	5940	5554	5425
44. Ter.	4175	4247	4818	4858	4965	4716	4685	4624	4651	4497
45. Tol.	9131	11369	12790	12633	12112	11711	12321	13336	12445	11715
46. Val.	20519	21203	23135	22606	22846	22655	22498	24550	23085	22627
47. Vad.	7705	7772	8853	8715	8962	7606	8049	8993	8558	8168
48. Viz.	8240	7668	9010	9728	9934	10039	10199	10640	10573	10170
49. Zam.	7456	7817	8400	8172	8353	7031	7388	8241	7769	7481
50. Zar.	10832	11053	11549	11445	11778	11635	11231	12213	11361	10681
ESP.	507776	527703	603430	598689	618022	578943	582063	634924	595073	558965

Continuación: sexta parte: 1951-1960 (nacimientos)

COD.	1951	1952	1953	1954	1955	1956	1957	1958	1959	1960
1. Ala.	2269	2391	2340	2349	2360	2523	2781	2828	3026	2994
2. Alb.	9167	9505	9214	8518	8662	8456	9172	9440	9200	9635
3. Ali.	11888	12053	11571	12009	12641	12552	14309	14863	14741	14637
4. Alm.	9563	9682	9420	8913	9392	9053	10265	10037	9507	9425
5. Avi.	5669	5782	5545	5243	5271	5123	5107	4851	4886	4913
6. Bad.	19050	19186	19098	18445	18755	18316	18975	19906	19426	19277
7. Bal.	5768	6273	6029	6160	6368	6472	6937	7060	7133	7510
8. Bar.	33907	36748	37687	39792	41467	43946	48357	51117	52203	52355
9. Bur.	8737	8913	8678	8319	8305	8302	8341	8023	7911	7869
10. Cac.	13300	13727	13645	12866	12729	12563	12735	12939	13003	13093
11. Cad.	17243	18464	18528	17558	19011	19065	21567	21729	21573	21539
12. Cas.	4998	5310	4885	5262	5292	4847	5277	5211	5442	5711
13. CRE.	12608	13794	13443	12381	12473	13034	13952	14255	14047	14558
14. Cor.	17433	18725	19166	18058	18186	18468	19085	19647	19170	19506
15. Cou.	18267	19170	18776	18177	18232	18422	18907	18515	18391	18431
16. Cue.	7110	7726	7054	6552	6628	6846	6821	7022	7061	7153
17. Ger.	4920	4970	4843	5113	5230	5282	5623	5513	5677	5611
18. Gra.	18999	19456	19192	18569	18945	19357	20333	20767	20061	20648
19. Gua.	3787	3854	3633	3687	3630	3549	3397	3398	3353	3281
20. Gui.	7435	7687	7857	7860	8539	9438	9949	10667	11195	11181
21. Hue.	7359	7799	7782	7583	7990	7831	8735	8860	8386	8572
22. Hus.	3569	3706	3805	3660	3814	3730	3966	3809	3545	3691
23. Jae.	17599	20176	19709	17954	18380	18826	19294	20133	18422	19651
24. Leo.	12714	12756	12828	13073	13202	13257	13193	12942	13205	13030
25. Ler.	5098	5535	5487	5607	5891	5862	6216	5900	6045	5910
26. Log.	4474	4422	4462	4268	4266	4312	4413	4267	4408	4319
27. Lug.	8873	8869	8798	8267	8361	8263	8246	8066	7799	7866
28. Mad.	33311	34925	36690	37370	41555	45813	52608	54987	56459	59523
29. Mal.	16512	17106	16604	15984	16712	15665	17183	16445	17197	16775
30. Mur.	17873	18044	18019	16884	17545	17320	19645	19412	19192	19044
31. Nav.	7533	7879	7574	7485	7594	7800	8040	7788	7902	7844
32. Ore.	8252	8644	8161	8026	7501	7450	7404	7260	7161	7080
33. Ovi.	16168	17260	17300	17418	18175	19129	19278	19809	19688	19460
34. Pal.	5615	5826	5775	5624	5684	5570	5519	5121	5020	4957
35. PGC.	11280	11411	11133	11309	12137	11745	11541	11885	11937	12896
36. Pon.	13408	14198	14226	13890	14215	14506	14487	14659	14460	14745

(continuación)

COD.	1951	1952	1953	1954	1955	1956	1957	1958	1959	1960
37. Sal.	9366	9511	9438	9344	9491	9128	9200	8911	8904	9029
38. SCT.	9947	9570	10410	10557	10795	10654	11025	10667	10852	11158
39. San.	8713	8985	8820	8775	8854	9060	9680	9441	9530	9239
40. Seg.	4472	4446	4347	4193	4297	4271	4223	4106	4257	3972
41. Sev.	25235	26301	26041	25262	26856	26641	29583	29724	28644	29875
42. Sor.	3065	3196	3059	2915	2810	2847	2728	2659	2571	2674
43. Tar.	5407	5493	5438	5560	5533	5665	6010	6095	6044	6128
44. Ter.	4319	4368	4444	3960	4229	4035	4146	3991	3859	3721
45. Tol.	10967	11751	11304	10511	10462	10490	10731	11030	10825	11093
46. Val.	22957	24068	23375	23575	24708	25402	26658	27050	28713	28055
47. Vad.	7745	7859	7996	7736	7922	8151	8333	8184	8164	8096
48. Viz.	10055	10781	11373	12097	13276	14444	16806	17387	18636	18052
49. Zam.	6822	7376	7139	6800	6686	6653	6549	6081	6157	6161
50. Zar.	10518	10723	10570	10387	11183	11086	12196	11898	12179	12676
ESP.	561192	586281	582704	571561	592219	601463	639453	646231	647160	654537

Continuación: séptima parte: 1961-1970 (nacimientos)

COD.	1961	1962	1963	1964	1965	1966	1967	1968	1969	1970
1. Ala.	3125	3170	3305	3615	3761	3798	3875	3900	3985	4100
2. Alb.	9004	8790	8649	8688	7789	7663	7466	7275	7306	6827
3. Ali.	15273	15878	16681	18058	17427	18157	18537	18619	18906	19388
4. Alm.	8787	8603	9288	9343	9052	9061	8777	8663	8540	8082
5. Avi.	4583	4515	4223	3967	3686	3402	3262	3092	2872	2821
6. Bad.	18550	18221	17507	17266	15274	14444	13854	13420	13334	12450
7. Bal.	7546	7909	8625	9331	9339	9728	10130	10019	10389	10738
8. Bar.	53007	56991	61100	67418	69152	71471	74915	74453	74936	78916
9. Bur.	7358	7104	7007	6700	6300	5908	5844	5971	5809	5582
10. Cac.	12425	12260	11757	11389	10260	9753	8980	8788	8254	7463
11. Cad.	21419	21259	22043	23379	22623	22358	23043	22410	22669	22525
12. Cas.	5538	5750	6037	6029	6226	6380	6627	6435	6201	6054
13. CRE.	14002	13096	12745	12904	11676	10721	10521	9981	9544	9002
14. Cor.	19203	18379	18756	19289	17235	16449	16347	15283	14923	14337
15. Cou.	18039	17534	17668	17748	17322	17393	17501	17771	17373	17271
16. Cue.	6700	6303	5963	5491	4918	4596	4390	4299	3907	3657
17. Ger.	5667	5947	6035	6425	6498	6552	6503	6482	6647	6707
18. Gra.	20019	19449	19404	20249	18805	17961	17644	16788	16112	15351
19. Gua.	3049	2957	2813	2678	2407	2171	2128	1940	1881	1820
20. Gui.	11452	12033	12615	13338	13500	13296	13197	12892	13172	13122
21. Hue.	8347	8104	8385	8451	7948	8062	8347	8272	8011	7724
22. Hus.	3643	3582	3456	3423	3325	3141	3021	2716	2763	2587
23. Jae.	18949	18298	18632	19631	17282	15375	15827	14967	13938	13397
24. Leo.	12519	12148	11801	11488	10681	10186	9717	9327	9226	8636
25. Ler.	6210	6084	5978	6304	6057	5883	5740	5523	5522	5525
26. Log.	4300	4212	4111	4279	4006	3857	3866	3881	3856	3757
27. Lug.	7757	7494	6837	6682	6317	6106	5896	5801	5585	5324
28. Mad.	60439	62997	65141	71620	73093	74251	78325	78656	81063	82835
29. Mal.	16705	16724	18083	19678	18764	18730	19180	18570	18786	18569
30. Mur.	18796	20137	21202	20891	20446	20265	20409	20159	19908	19479
31. Nav.	8075	7956	8294	8448	8284	8268	8384	8428	8567	8459
32. Ore.	6813	6512	6380	6367	6116	5896	5899	5888	5532	5093
33. Ovi.	18592	18112	17558	17367	16700	16084	16908	16302	16587	16440
34. Pal.	4754	4597	4312	4270	3910	3594	3409	3255	3096	2916
35. PGC.	13409	13857	14381	15220	15168	14970	15530	15193	15689	16147
36. Pon.	14642	14182	14262	14307	14356	14805	14945	15413	15333	15001

(continuación)

COD.	1961	1962	1963	1964	1965	1966	1967	1968	1969	1970
37. Sal.	8399	8254	8115	7767	7315	6977	6894	6764	6679	6175
38. SCT.	11698	11863	12456	13023	12732	12656	12657	12412	12733	12944
39. San.	9069	8844	8845	8702	8699	8794	8863	8500	8546	8576
40. Seg.	3892	3722	3630	3571	3243	3112	3021	2750	2731	2564
41. Sev.	29295	29640	31249	33098	31663	31242	32059	31337	31350	31042
42. Sor.	2384	2351	2224	2113	1923	1730	1722	1515	1542	1367
43. Tar.	6130	6605	6552	7085	7051	7480	7530	7224	7451	7230
44. Ter.	3429	3322	3293	3071	2845	2641	2447	2385	2216	2019
45. Tol.	10439	10198	9883	9457	8690	8108	8000	8076	7705	7372
46. Val.	27950	28558	29682	31908	31805	32512	33513	32947	32894	33520
47. Vad.	7806	7710	7740	7777	7793	7809	7963	7917	7914	7983
48. Viz.	18103	19206	20185	21462	21396	21494	21590	21178	21265	21432
49. Zam.	5684	5480	5077	5030	4496	4152	4095	3840	3735	3442
50. Zar.	12546	12957	12788	13371	12731	12805	12926	12540	12426	12648
ESP.	645613	649680	662517	688708	667749	661731	672039	659677	658931	656102

Continuación: octava parte: 1971-1980 (nacimientos)

COD.	1971	1972	1973	1974	1975	1976	1977	1978	1979	1980
1. Ala.	4325	4359	4438	4601	4537	4482	4410	4326	4106	3905
2. Alb.	6628	6441	6258	6196	6100	6220	5875	5967	5574	5292
3. Ali.	19715	19556	20445	21167	20640	21334	20620	20224	19380	18614
4. Alm.	8088	8044	7995	7803	7769	8232	7980	7903	7720	7603
5. Avi.	2600	2559	2487	2377	2285	2087	2114	2119	2004	1937
6. Bad.	11977	11599	11138	10759	10405	10432	10028	10234	10131	10097
7. Bal.	11764	11820	12181	12329	11024	11036	10279	9923	10006	9808
8. Bar.	82125	84507	86549	90536	88716	82644	81261	75491	67265	60618
9. Bur.	5666	5521	5491	5518	5515	5739	5365	5056	4612	4309
10. Cac.	7091	6823	6610	6104	5868	5999	5783	5750	5524	5605
11. Cad.	22237	21923	21520	21901	21785	22154	21855	21477	20823	20267
12. Cas.	6393	6428	6757	6865	6721	7051	6847	6850	6632	6242
13. CRE.	8313	8357	8071	7839	7664	7529	7281	7257	7122	6873
14. Cor.	13715	13448	12968	12966	12796	12915	12667	12617	12334	11947
15. Cou.	17520	17997	17836	18238	18323	18555	18236	18257	16830	15577
16. Cue.	3343	3089	3074	2888	2712	2717	2491	2555	2394	2379
17. Ger.	7023	7103	7143	7496	7555	7587	7493	7514	7395	6816
18. Gra.	15126	14590	14354	14361	13947	13981	13778	13724	13417	12938
19. Gua.	1730	1846	1681	1762	1693	1784	1795	1785	1777	1681
20. Gui.	13049	13278	13067	12677	12478	13040	12107	10869	8999	8199
21. Hue.	7667	7682	7453	7530	7542	7784	7461	7686	7485	7199
22. Hus.	2549	2567	2478	2422	2519	2540	2481	2404	2304	2378
23. Jae.	12545	11946	11949	11454	11210	11303	10941	9939	10695	10882
24. Leo.	8466	8195	7730	7800	7233	7555	7379	7404	7168	6820
25. Ler.	5324	5345	5319	5523	5406	5635	5346	5291	4979	4629
26. Log.	3816	3842	3813	3874	3996	4377	3873	3971	3769	3539
27. Lug.	5097	5002	4955	5032	4812	4896	4786	4776	4893	4732
28. Mad.	86959	87849	88796	93986	91924	93893	89243	85123	79679	73485
29. Mal.	19043	19151	19595	19760	19127	19072	18711	18310	17544	17171
30. Mur.	19559	19478	19639	20299	18617	19876	19277	19096	18956	18333
31. Nav.	8625	8456	8320	8433	8638	8686	8313	7841	7379	7002
32. Ore.	4954	4860	4691	4994	4732	4808	4593	4655	4405	4121
33. Ovi.	17308	17357	17049	17797	17358	17899	17331	15792	15383	14448
34. Pal.	2775	2633	2598	2490	2478	2506	2445	2538	2461	2396
35. PGC.	16353	16191	16211	15678	14425	14461	13972	13899	13689	13339
36. Pon.	14838	15082	14973	15732	16165	16749	16379	16239	15083	14772

(continuación)

COD.	1971	1972	1973	1974	1975	1976	1977	1978	1979	1980
37. Sal.	6077	5717	5517	5311	5147	5306	5045	5119	4951	4868
38. SCT.	13400	12816	13574	13768	12980	13046	12298	12064	11973	11615
39. San.	8261	8316	8526	8501	8804	9094	8835	8779	8259	7982
40. Seg.	2491	2398	2225	2124	2122	2091	1966	1956	2001	1829
41. Sev.	31386	31118	31239	32048	31242	32260	32194	31631	29331	28891
42. Sor.	1331	1276	1182	1156	1078	1147	1156	1095	1062	940
43. Tar.	7616	7780	8015	8546	8546	9095	8984	8796	8097	7788
44. Ter.	1840	1798	1705	1689	1657	1613	1678	1646	1615	1506
45. Tol.	7109	7013	6848	6959	6952	7311	6913	7241	7147	7014
46. Val.	34553	34820	35406	37399	37586	38536	38632	37451	35552	33222
47. Vad.	7900	8202	8342	8921	8272	9016	8517	8461	7741	7357
48. Viz.	22622	22814	22523	22663	22403	23307	21989	20236	18350	16615
49. Zam.	3312	3075	2931	2772	2801	2814	2818	2713	2592	2563
50. Zar.	13039	13381	13148	13386	13482	13572	13025	12419	11679	11114
ESP.	664770	665569	666336	682010	669378	677456	656357	636892	601992	571018

Continuación: novena parte: 1981-1990 (nacimientos)

<u>COD.</u>	<u>1981</u>	<u>1982</u>	<u>1983</u>	<u>1984</u>	<u>1985</u>	<u>1986</u>	<u>1987</u>	<u>1988</u>	<u>1989</u>	<u>1990</u>
1. Ala.	3710	3516	3344	3131	3099	2746	2570	2529	2299	2182
2. Alb.	5072	5168	4796	4657	4364	4323	4382	4098	4359	4431
3. Ali.	18625	17345	16064	15487	15140	14895	14725	15057	14540	14744
4. Alm.	7392	7140	6986	6743	6419	6328	6394	6385	6215	6347
5. Avi.	2017	1746	1613	1658	1615	1592	1526	1450	1462	1446
6. Bad.	9711	9938	9619	9333	8817	8893	8938	8830	8566	8174
7. Bal.	9350	9056	8882	8800	8853	8691	8560	8656	8768	8739
8. Bar.	51327	50029	46723	48680	50296	47162	45063	44652	44097	43546
9. Bur.	4199	3877	3828	3449	3441	3315	3108	3151	3007	2900
10. Cac.	5790	5331	5044	4751	5046	5010	4945	4679	4397	4234
11. Cad.	19574	19037	18316	17717	16707	16311	15935	15518	15057	14860
12. Cas.	5946	5436	5035	4902	4632	4448	4277	4169	4074	3988
13. CRE.	6823	6571	6471	6403	6122	6006	5980	5998	5954	5788
14. Cor.	11406	11433	10915	10939	10392	10313	10081	10166	10025	9956
15. Cou.	14976	14248	13165	12492	11414	10389	10546	9914	9361	9072
16. Cue.	2576	2232	2164	2067	1987	2004	2015	1825	1738	1731
17. Ger.	6126	5828	5461	5178	5151	4918	4857	4969	4937	5122
18. Gra.	11930	12031	11588	11484	11186	10878	10863	10588	10388	10435
19. Gua.	1726	1525	1726	1529	1444	1471	1417	1428	1253	1238
20. Gui.	8126	8132	7501	6931	6412	6519	5968	5854	5761	5527
21. Hue.	7161	6817	6398	6158	5967	5787	5610	5542	5410	5257
22. Hus.	2327	2065	1870	1808	1805	1770	1575	1460	1417	1418
23. Jae.	10183	10272	9577	9565	9018	9050	8584	8416	8756	8016
24. Leo.	6460	6353	6084	5966	5537	5211	4837	4549	4406	4162
25. Ler.	4012	4229	4033	3764	3776	3474	3443	3498	3448	3319
26. Log.	3186	3090	2945	2733	2714	2411	2433	2416	2317	2315
27. Lug.	4459	4085	4026	3824	3560	3370	3245	3034	2936	2775
28. Mad.	68860	66642	61718	60554	58004	55496	54150	52433	51961	50919
29. Mal.	16816	17003	16250	15864	15186	14597	14531	14131	12969	13369
30. Mur.	16758	16838	15730	15214	14821	14282	14531	14280	14251	14071
31. Nav.	6676	6284	5855	5653	5293	5200	4828	5018	4924	4752
32. Cre.	3788	3488	3488	3324	3177	2892	2576	2653	2482	2421
33. Ovi.	13380	12414	11870	11288	10701	10292	9474	8600	8004	7824
34. Pal.	2406	2154	2052	2171	2004	1910	1798	1617	1594	1511
35. PGC.	12751	12429	11730	11175	10817	10818	10831	11285	10650	10150
36. Pon.	13077	12427	11393	10858	10247	9528	9298	8968	8812	8232

(continuación)

COD.	1981	1982	1983	1984	1985	1986	1987	1988	1989	1990
37. Sal.	4427	4663	4443	4191	4001	3823	3759	3444	3371	3225
38. SCT.	11220	10356	9852	9605	9047	8827	8727	8571	8557	8430
39. San.	7470	6992	6588	6129	5767	5437	5191	4995	4603	4572
40. Seg.	1806	1701	1626	1529	1580	1392	1314	1334	1280	1298
41. Sev.	26361	26418	25164	23853	22823	21976	21607	21416	20989	21021
42. Sor.	998	926	902	893	882	882	837	806	774	748
43. Tar.	7129	7043	6313	6178	6087	5604	5469	5512	5220	5235
44. Ter.	1673	1267	1171	1181	1145	1171	1123	1097	1020	1092
45. Tol.	6931	6743	6341	6503	5874	5724	5402	5421	5521	5150
46. Val.	30098	28839	29494	25858	24457	23436	22357	22006	21522	21523
47. Vad.	6618	6461	5785	5699	5235	4823	4764	4507	4404	4187
48. Viz.	15419	14218	13099	12284	11395	11169	10339	9913	9231	8932
49. Zam.	2377	2328	2193	2107	2027	1922	1894	1769	1717	1720
50. Zar.	9879	10035	9196	9141	8734	8232	7988	8027	7701	7190
ESP.	533008	515706	485352	473281	456298	438750	427782	418919	408434	401425

Continuación: décima parte: 1991 (nacimientos)

<u>COD.</u>	<u>1991</u>
1. Ala.	2214
2. Alb.	4175
3. Ali.	14437
4. Alm.	6035
5. Avi.	1319
6. Bad.	8194
7. Bal.	8540
8. Bar.	43246
9. Bur.	2766
10. Cac.	4170
11. Cad.	14399
12. Cas.	4088
13. CRE.	5745
14. Cor.	9700
15. Cou.	8698
16. Cue.	1781
17. Ger.	5198
18. Gra.	10459
19. Gua.	1288
20. Gui.	5517
21. Hue.	4909
22. Hus.	1538
23. Jae.	8120
24. Leo.	4082
25. Ler.	3280
26. Log.	2205
27. Lug.	2693
28. Mad.	50209
29. Mal.	13729
30. Mur.	13924
31. Nav.	4695
32. Ore.	2334
33. Ovi.	7775
34. Pal.	1436
35. PGC.	9964
36. Pon.	8213

(continuación)

<u>COD.</u>	<u>1991</u>
37. Sal.	3173
38. SCT.	8142
39. San.	4356
40. Seg.	1276
41. Sev.	21025
42. Sor.	703
43. Tar.	5179
44. Ter.	1055
45. Tol.	5113
46. Val.	21105
47. Vad.	4168
48. Viz.	8736
49. Zam.	1561
50. Zar.	7219
<hr/>	
ESP.	395989

Fuente: Movimiento Natural de la Población (I.N.E.). Elaboración propia.

Tabla 3.- Provincias españolas: total de defunciones (anualmente): 1901-1991
 primera parte: 1901-1910 (defunciones)

COD.	1901	1902	1903	1904	1905	1906	1907	1908	1909	1910
1. Ala.	2537	2413	2747	2494	2409	2402	2242	2139	2135	1924
2. Alb.	6752	6873	6760	6901	6612	7133	6466	6247	6166	6968
3. Ali.	11598	11073	9545	11064	10755	11248	10338	10103	10503	10545
4. Alm.	10761	11748	11318	11088	9664	10961	9080	9630	9277	10208
5. Avi.	5933	6302	6125	5836	5863	5945	6083	5948	6324	5656
6. Bad.	15865	13533	13342	14056	16074	14880	13506	13929	14595	12952
7. Bal.	6511	6015	5684	6551	5563	6082	5979	5347	6380	6349
8. Bar.	27272	24874	24451	24135	26410	25974	24693	24800	26738	24621
9. Bur.	11145	9932	10372	10359	10101	10108	10219	9910	8742	9287
10. Cac.	11999	11035	10227	10934	12872	11623	11245	10698	11062	11663
11. Cad.	13560	13981	12618	13371	13519	14031	12086	12241	12003	11792
12. Cas.	7593	7280	7727	7567	6849	7320	6755	6648	6303	6599
13. CRE.	9462	9103	9146	9150	9287	9357	9924	9454	10250	9310
14. Cor.	15343	12205	11718	12548	13576	13689	13020	12907	12781	11981
15. Cou.	15439	15411	14549	14329	14317	15181	14560	13961	13891	13925
16. Cue.	7594	7563	7204	7120	7213	7465	7337	6726	6993	6875
17. Ger.	7581	7769	7464	7472	7671	7746	6920	6962	7291	6632
18. Gra.	15323	15462	13093	14512	14292	14542	12799	12265	13524	14227
19. Gua.	6055	6071	5498	5541	5527	5817	5540	5086	5276	5133
20. Gui.	4317	3889	4171	4181	4157	4319	4102	3841	4251	3880
21. Hue.	6349	6165	5850	6329	7317	6746	6963	6633	6976	5620
22. Hus.	6604	6692	5729	7175	6401	5958	6059	5849	6279	5860
23. Jae.	16691	14996	14497	15128	15420	16540	13988	14245	15339	13461
24. Leo.	10131	10325	9310	10071	10172	11675	10187	9972	9497	9149
25. Ler.	6599	6337	6392	6217	6718	6194	5747	5897	6333	5808
26. Log.	5664	5285	5889	5526	4976	5119	5263	4815	4669	4655
27. Lug.	12010	11548	10669	10514	11111	11080	10538	11252	10640	9794
28. Mad.	23964	20727	22345	21171	22086	22436	21669	19524	24514	20715
29. Mal.	14949	14826	12614	15916	14423	14896	12943	12357	12380	13095
30. Mur.	14457	14686	14947	14506	15293	15898	14653	13811	13061	15663
31. Nav.	7061	6481	6702	6885	6293	6146	6280	5944	6153	5718
32. Ore.	10781	10074	9402	9140	10021	9645	9594	9894	8916	8895
33. Ovi.	15774	15032	15107	15589	15281	14791	14927	14910	14290	13501
34. Pal.	6626	5352	5354	6396	6352	6054	5600	5974	5295	5414
35. FGC.	0	0	0	0	0	0	0	0	0	0
36. Pon.	10580	9852	9936	9669	10473	11383	10177	10219	10203	10218

(continuación)

COD.	1901	1902	1903	1904	1905	1906	1907	1908	1909	1910
37. Sal.	8964	8913	8132	8908	8504	8766	8534	8143	7528	8140
38. SCT.	6872	6747	7544	7049	6563	7375	7121	7841	6922	8845
39. San.	7128	7707	6316	6476	6514	6702	6956	7067	6549	6069
40. Seg.	4639	4995	4262	4381	4039	4483	4363	4403	3723	3770
41. Sev.	17286	15958	15464	18113	17794	17583	17227	15330	16466	15246
42. Sor.	4572	4431	4271	4275	4004	4310	4115	4162	3664	3987
43. Tar.	8250	6734	6787	6597	7145	6990	6746	6322	6760	6157
44. Ter.	7553	6723	6687	6930	6967	6859	6559	6230	6181	5760
45. Tol.	10487	10188	9975	9864	10115	10579	10243	9848	10247	10190
46. Val.	21721	20780	19633	19313	21092	19965	19064	18850	18151	18610
47. Vad.	9229	8017	7650	8699	7628	7891	8328	7720	7439	7061
48. Viz.	8851	7370	8150	6899	7412	7901	7296	7376	6841	6491
49. Zam.	7867	7349	6926	7898	6858	7842	7226	7068	6311	6816
50. Zar.	12925	11592	10520	12212	11644	11744	11027	10670	11151	10102
ESP.	517575	488289	470387	486889	491369	499018	472007	460948	466648	456158

Continuación: segunda parte: 1911-1920 (defunciones)

COD.	1911	1912	1913	1914	1915	1916	1917	1918	1919	1920
1. Ala.	2186	1772	1978	1849	1866	2017	1932	3333	1969	2146
2. Alb.	6699	6282	6639	6445	6466	6196	6373	10212	7248	7744
3. Ali.	10314	9342	9228	9677	9893	9260	9481	16100	11256	10973
4. Alm.	9900	8799	9698	8627	8643	8015	8988	17349	9679	9136
5. Avi.	6154	5280	5362	5698	5403	5195	5356	9003	5646	5649
6. Bad.	13702	12861	14158	13900	14472	14236	16451	22275	14303	14931
7. Bal.	5605	5197	5736	6014	5367	5150	5660	8599	5663	5870
8. Bar.	24908	23590	26066	27910	25612	24980	28420	40542	29568	29276
9. Bur.	9463	8266	9155	8867	8215	8655	8258	15957	8698	9072
10. Cac.	11277	9761	10750	11571	11799	11671	13133	15857	11208	11345
11. Cad.	12382	12027	12197	11903	12404	12966	13464	16353	14081	13473
12. Cas.	6886	5825	6475	6840	5982	5493	6126	9374	6301	6546
13. CRE.	9981	9116	9283	9413	10341	9616	9495	14664	10588	11104
14. Cor.	12589	12357	12877	12808	13312	12491	14432	18781	14536	14409
15. Cou.	14644	13567	12795	12751	14021	13183	13613	23658	14000	14754
16. Cue.	6717	5913	7167	6628	6873	6191	6530	9083	6967	7671
17. Ger.	7056	6491	6408	6434	6335	5928	6273	8533	6454	6962
18. Gra.	12872	12023	13312	12437	13079	12413	13718	19634	13268	14164
19. Gua.	5231	4514	5431	5002	5113	4696	4651	7268	4914	4968
20. Gui.	4143	3743	4220	4107	4043	3868	4378	6630	4809	4531
21. Hue.	6447	6471	6107	6325	6887	7243	7889	11566	7009	7068
22. Hus.	6178	5281	5613	5460	5572	5236	5162	8539	5458	5543
23. Jae.	14256	13475	14964	15245	15754	14241	16681	20605	16056	16272
24. Leo.	10313	8566	9063	8923	8597	8614	9014	17060	9588	9896
25. Ler.	5980	5674	6327	5729	5937	5868	5702	8252	5983	6558
26. Log.	4507	3932	4172	4088	4658	4094	3968	7362	4325	4543
27. Lug.	10144	8804	9240	9520	9127	9306	9433	14364	10380	9176
28. Mad.	20633	21420	22390	23474	22142	21886	22049	28165	25840	25837
29. Mal.	12583	11695	12501	12369	12461	13040	13137	15891	14382	14577
30. Mur.	13798	13639	12610	12775	13524	11913	12707	21206	14655	14892
31. Nav.	6353	5276	5669	5878	6255	5965	5880	9922	6207	6431
32. Ore.	9171	8164	8619	8536	8152	8553	9712	16412	8878	9232
33. Ovi.	14898	13066	12709	12751	13412	14081	14326	23281	13942	13961
34. Pal.	5748	5017	5266	5394	5211	5310	5178	9003	5045	5693
35. PGC.	0	0	0	0	0	0	0	0	0	0
36. Pon.	10703	9214	10213	10208	9882	9575	10474	15385	10655	11693

(continuación)

COD.	1911	1912	1913	1914	1915	1916	1917	1918	1919	1920
37. Sal.	8376	7076	7852	7466	7756	8104	8620	14067	7913	8243
38. SCT.	7317	6928	7722	6970	7539	6820	6836	7576	7991	9574
39. San.	6989	6314	5981	5985	6031	6140	6598	10486	6751	7193
40. Seg.	4863	3492	3906	4191	4314	3668	3762	6469	4319	4299
41. Sev.	16244	16309	16855	15590	16699	16692	17671	21571	17667	18464
42. Sor.	4062	3261	3759	3913	3886	3942	3459	5367	3565	3670
43. Tar.	6915	5937	6068	6628	6255	5804	6249	9106	6253	6512
44. Ter.	6286	5632	5912	5678	5862	5764	5557	8403	5252	6354
45. Tol.	9847	9043	9784	9976	10421	9608	9647	13912	10473	10390
46. Val.	18344	17141	17426	18054	17678	16931	18463	26253	21191	20834
47. Vad.	7880	6920	7178	7697	7225	7275	7267	11916	7514	7961
48. Viz.	6542	6907	6628	6434	6410	7111	7251	11517	8260	8050
49. Zam.	7071	5991	6195	6421	6061	6934	6698	12371	6440	6239
50. Zar.	11623	9186	9796	10002	10427	9915	10055	16252	10105	10978
ESP.	466525	426297	449349	450340	452479	441673	465722	695758	482752	494540

Continuación: tercera parte: 1921-1930 (defunciones)

COD.	1921	1922	1923	1924	1925	1926	1927	1928	1929	1930
1. Ala.	2019	1968	1958	1834	1894	1728	1898	1679	1849	1523
2. Alb.	6733	6564	6432	6199	6430	6205	6492	6273	6306	6146
3. Ali.	10029	10217	9823	10312	10079	9697	9876	9531	8705	9163
4. Alm.	8689	7445	7589	7392	6624	6865	7109	6707	6881	6561
5. Avi.	5229	4622	5114	5040	4732	5055	4801	5104	4771	4644
6. Bad.	14988	15136	15134	13617	13437	13998	13301	12990	11747	12389
7. Bal.	5779	5324	5431	5435	4920	4870	5496	4865	4582	4902
8. Bar.	25949	27923	28984	27321	27364	26395	26152	25289	28278	24817
9. Bur.	8355	7926	8458	7423	7803	7459	7372	7377	7243	6914
10. Cac.	10612	10612	10927	9829	9668	9386	9425	9842	8894	9373
11. Cad.	12381	12316	11813	12329	11744	11828	11484	11724	10863	10623
12. Cas.	5563	5548	5794	5666	6144	5491	5368	5364	4958	5364
13. CRE.	10765	9480	9658	9727	9812	8969	9514	9000	8715	8478
14. Cor.	13555	13972	13865	12881	12869	12028	13092	11068	11514	11746
15. Cou.	14556	13347	14005	13681	13082	13077	13923	12457	12596	12925
16. Cue.	6522	6162	6489	6006	6373	5773	6332	5985	5582	5560
17. Ger.	5670	5880	5913	5559	5371	5057	5276	5125	5082	4577
18. Gra.	14387	12248	12706	11499	11694	11548	11720	11481	11517	10734
19. Gua.	4403	4074	4435	3849	4213	4116	3649	3847	4046	3553
20. Gui.	4403	4375	4417	4387	4381	4243	4218	4093	4213	4263
21. Hue.	6741	6567	6723	6102	6042	6351	6153	5737	5506	5678
22. Hus.	5207	5085	5007	4818	4711	4221	4268	4285	4299	3833
23. Jae.	15189	14916	15027	13741	13886	12815	13938	15195	12746	12915
24. Leo.	9549	8817	9135	9113	8796	8417	7993	8179	7798	7860
25. Ler.	5512	5898	5435	5522	5163	4696	4741	4934	4558	4350
26. Log.	3917	4142	3970	3942	4147	3781	3886	3701	3873	3482
27. Lug.	9305	8585	8846	8480	8331	8219	8068	7735	7899	7681
28. Mad.	23256	23587	23604	23112	23530	24686	22720	23427	23982	22513
29. Mal.	14179	13017	11866	12341	12270	11860	11155	11570	10311	10014
30. Mur.	13124	12250	12219	11470	12368	11843	11717	11876	10652	11037
31. Nav.	6441	6228	6057	5326	6051	6046	5759	5495	5984	5311
32. Ore.	8312	7876	8298	7982	7291	7895	7373	7283	7209	6605
33. Ovi.	14339	12901	14644	13599	12719	13237	12494	12404	13047	11584
34. Pal.	5127	4868	5072	4752	4883	4633	4514	4507	4305	4235
35. PGC.	0	0	0	0	0	0	0	4243	4707	4133
36. Pon.	10732	9624	10525	10382	9300	9413	9712	9024	9310	9412

(continuación)

<u>COD.</u>	<u>1921</u>	<u>1922</u>	<u>1923</u>	<u>1924</u>	<u>1925</u>	<u>1926</u>	<u>1927</u>	<u>1928</u>	<u>1929</u>	<u>1930</u>
37. Sal.	8078	7005	7868	7000	7541	6934	6821	7148	6824	6292
38. SCT.	6332	6321	7263	7987	8253	7909	7752	3847	4969	3883
39. San.	6660	5747	6856	6062	5929	6342	5867	5953	5927	5536
40. Seg.	3505	3389	3701	3580	3472	3597	3323	3630	3360	3068
41. Sev.	17448	18203	16287	16802	16863	16197	17058	16007	15778	15059
42. Sor.	3465	3166	3329	2751	3449	3176	3073	2999	3061	2759
43. Tar.	5799	5801	6045	5713	5538	5460	5322	4956	5134	4843
44. Ter.	5225	5972	5241	4666	5370	4735	4883	4497	4948	4568
45. Tol.	9742	9668	9051	9005	9112	8871	8506	8383	8526	8116
46. Val.	17002	18089	17588	17482	18599	17247	17927	17683	16382	18065
47. Vad.	7322	6561	7063	6634	6576	6838	6320	6560	6197	6296
48. Viz.	7286	6565	7565	6966	7399	6571	6987	6574	6706	6791
49. Zam.	6642	5669	6386	6513	5930	6088	5776	6259	5723	5484
50. Zar.	9893	9518	10366	9349	10237	9247	9428	9300	9481	8782
ESP.	455469	441330	449683	430590	432400	420838	419816	413002	407486	394488

Continuación: cuarta parte: 1931-1940 (defunciones)

COD.	1931	1932	1933	1934	1935	1936	1937	1938	1939	1940
1. Ala.	1573	1632	1637	1545	1498	1680	2186	1852	1711	1577
2. Alb.	6407	5856	5762	6443	6511	6491	7709	7915	7739	6486
3. Ali.	9335	8706	9043	8583	8999	9102	11300	12810	11443	9353
4. Alm.	6024	6323	6280	5914	5841	6389	8357	7942	8792	7487
5. Avi.	4275	4342	4274	4446	4414	4471	3879	3598	4145	4000
6. Bad.	12865	11180	12610	12566	11478	13208	15513	13202	13049	14271
7. Bal.	5736	4967	4927	4874	5079	5361	4826	5889	5460	5381
8. Bar.	28004	26636	25777	25319	26252	26729	31224	49889	37382	26040
9. Bur.	7069	6771	6782	6259	7070	6869	7000	7015	6721	6383
10. Cac.	8993	8517	8851	9009	8438	8896	9716	8546	7979	8427
11. Cad.	10757	10082	10857	9870	9696	10255	10388	9915	10074	10079
12. Cas.	5294	4920	4855	4657	4994	5010	6273	9214	5888	5452
13. CRE.	9485	7907	8607	9258	8205	8396	11469	12369	13163	12572
14. Cor.	11825	10465	12088	11842	10891	11386	12043	10870	14705	13833
15. Cou.	12976	12694	12203	12598	12104	12836	13660	13538	13942	13488
16. Cue.	6310	5503	5329	5988	5648	5922	7075	7751	6585	5806
17. Ger.	5096	4792	4732	4580	4527	4499	5285	4620	6816	4941
18. Gra.	10758	11941	10980	10699	9986	11312	12077	10020	13069	13146
19. Gua.	3661	3312	3335	3522	3477	3296	4209	3421	3844	4196
20. Gui.	4178	4290	3989	3962	4034	4404	4139	4185	4468	4375
21. Hue.	5909	5514	5694	5460	5478	5409	6216	5898	5640	6252
22. Hus.	4052	3976	3822	3792	3702	3732	3107	4179	3896	3819
23. Jae.	12510	12113	13386	12636	11954	13757	19039	18812	18509	17528
24. Leo.	8075	8214	7759	7921	8291	8329	8927	8468	8508	8223
25. Ler.	4606	4446	4290	4281	4161	4382	5246	5815	6040	3959
26. Log.	3572	3511	3661	3284	3465	4136	3426	3395	3371	3174
27. Lug.	8067	7992	7828	7942	7594	7611	8183	8218	8700	8149
28. Mad.	24922	23018	23429	23210	23738	34205	34076	32609	36779	27199
29. Mal.	10435	9878	11219	10284	9676	10440	16531	9147	10581	10953
30. Mur.	10918	10299	10535	10223	10564	11093	14276	14812	16277	11879
31. Nav.	5377	5333	5174	5032	5107	5327	5519	5769	5598	5286
32. Ore.	7605	6883	7025	7125	7442	7084	7522	7684	7574	7338
33. Ovi.	12629	12893	11971	11797	11448	13321	19705	15436	12645	12687
34. Pal.	4511	4221	4243	4326	4621	4309	4380	3940	3693	3762
35. PGC.	3833	4035	4225	4452	3934	4288	4942	4122	3942	4208
36. Pon.	9419	9024	8998	9255	9138	9812	9963	9890	10692	9873

(continuación)

COD.	1931	1932	1933	1934	1935	1936	1937	1938	1939	1940
37. Sal.	6209	6260	6709	6749	6314	6213	6407	6457	6190	6139
38. SCT.	4097	3966	4171	3962	3884	4009	4508	4628	4171	4499
39. San.	5839	5653	5271	5169	4920	5352	9058	6328	5592	5253
40. Seg.	3254	2957	2943	3078	3090	2994	3083	2770	2859	2905
41. Sev.	15231	14192	15621	14896	14075	14632	15574	14845	14727	16504
42. Sor.	2864	2730	2739	2573	2775	2667	2757	2782	2505	2644
43. Tar.	5406	5247	4857	4688	5180	5485	6593	10447	6938	5060
44. Ter.	4733	4428	4303	4225	4313	3025	4310	5603	4561	3946
45. Tol.	8691	7742	7856	8474	7784	7538	5751	5571	12028	11222
46. Val.	17218	16866	16759	16586	16659	17217	20666	28418	24469	18840
47. Vad.	5916	5827	6037	5511	5694	6216	5844	5827	5601	5457
48. Viz.	6989	6510	6537	5993	5942	6783	12136	6029	6349	6785
49. Zam.	5623	5553	5369	5499	5712	6339	5399	5106	4947	5235
50. Zar.	9680	8810	9154	8138	8734	11249	10602	14335	10016	8922
ESP.	408977	388900	394750	388825	384567	413579	472134	484940	470114	424888

Continuación: quinta parte: 1941-1950 (defunciones)

COD.	1941	1942	1943	1944	1945	1946	1947	1948	1949	1950
1. Ala.	1636	1564	1457	1401	1410	1330	1325	1163	1331	1266
2. Alb.	6792	5206	4970	5025	4658	5049	4673	4199	4299	4225
3. Ali.	10368	8256	7466	7894	7188	6995	7219	6713	7226	6738
4. Alm.	7196	5263	5063	4838	4208	4644	4145	4093	4017	3923
5. Avi.	4466	3723	3681	3360	3373	3339	3132	2868	2925	2829
6. Bad.	23481	12484	10582	10046	9919	12270	9097	8802	9004	8547
7. Bal.	5464	5265	4620	4823	4634	4493	4568	4230	4521	4361
8. Bar.	26445	27609	22137	25083	22883	23083	24254	21651	24383	23136
9. Bur.	6686	5859	5486	5186	5356	4888	4707	4515	4632	4380
10. Cac.	13109	8598	7935	6945	6752	7249	6686	6485	6572	6062
11. Cad.	16707	11289	9161	8781	8099	8479	8362	7547	8338	7702
12. Cas.	5420	4737	4389	4381	4070	4152	4144	3923	4136	3797
13. CRE.	12681	8169	6949	6543	6288	7267	6269	5923	5964	6288
14. Cor.	17690	12379	10443	9800	9619	13390	9163	8363	9435	8949
15. Cou.	15994	12154	12359	12268	11523	11757	12025	10719	11223	10754
16. Cue.	5878	4705	4127	4182	4007	4169	3897	3765	3974	3737
17. Ger.	4434	4212	3790	4107	3905	3821	3728	3525	3974	3868
18. Gra.	13522	10464	10103	9846	8540	9814	8679	8168	8232	8058
19. Gua.	3674	3093	2814	2725	2629	2536	2520	2239	2470	2292
20. Gui.	4529	4650	3818	4182	3788	3506	3639	3540	3752	3571
21. Hue.	11590	7208	5540	5428	4863	6349	4550	4348	4496	4137
22. Hus.	3637	3536	3143	3116	3196	3131	3120	2923	2979	2713
23. Jae.	16855	11963	11481	10552	10430	14306	9205	8236	8658	8243
24. Leo.	8736	7296	7313	7580	7430	7028	6903	6639	6502	6186
25. Ler.	4263	3912	3805	4051	3797	3823	3643	3491	3729	3601
26. Log.	3660	3083	2824	2883	2772	2601	2692	2462	2674	2402
27. Lug.	8900	7385	7430	7513	6690	6825	6865	6208	6365	5874
28. Mad.	27600	23390	19389	19335	20154	20333	20211	17575	18590	18368
29. Mal.	15563	10582	9626	9386	8430	9392	8923	8026	8890	8307
30. Mur.	12749	10351	9103	9325	7855	8339	7928	7320	7624	7691
31. Nav.	5494	4943	4722	4860	4648	4610	4608	3895	4279	3924
32. Ore.	8530	6845	6764	6707	5806	6414	6458	5556	5955	5300
33. Ovi.	13698	10563	10415	10839	9945	10127	10639	9824	9791	9376
34. Pal.	4259	3683	3276	3433	3509	3217	3345	3076	3057	2998
35. PGC.	4833	4385	4583	4230	4133	4238	3836	3871	3606	3388
36. Pon.	12665	8946	9027	9372	8046	8495	8514	7633	7866	7417

(continuación)

COD.	1941	1942	1943	1944	1945	1946	1947	1948	1949	1950
37. Sal.	7171	6137	6327	5598	5599	5664	5148	4667	4997	4629
38. SCT.	4562	4408	4521	3950	4253	4222	3977	4010	3744	3537
39. San.	5993	5270	4969	4901	4620	4677	4438	4312	4089	4221
40. Seg.	3223	2805	2731	2582	2549	2382	2525	2076	2365	2322
41. Sev.	23392	17067	13766	13187	12997	15273	13077	11865	14251	13005
42. Sor.	2757	2338	2206	2202	2070	2107	1935	1803	1982	1739
43. Tar.	5399	4971	4507	4566	4269	4492	4441	4140	4585	4379
44. Ter.	3957	3628	4058	3420	3274	3259	3104	2945	3108	2900
45. Tol.	10142	7448	6441	6064	5480	5961	5504	5098	5463	5260
46. Val.	19291	17167	16013	16206	15096	15979	15795	14463	15736	14755
47. Vad.	6280	5417	5224	4966	4722	4659	4501	4221	4113	4011
48. Viz.	7512	6633	5685	5746	5313	5506	5310	5130	5165	5135
49. Zam.	5477	4963	5008	4779	4780	4669	4481	4386	4177	3889
50. Zar.	9629	8603	8102	7500	7470	7462	7573	6981	7092	6665
ESP.	484367	384702	349046	345712	327045	348116	325289	299822	316308	300989

Continuación: quinta parte: 1951-1960 (defunciones)

COD.	1951	1952	1953	1954	1955	1956	1957	1958	1959	1960
1. Ala.	1406	1084	1194	1131	1135	1270	1228	1185	1165	1214
2. Alb.	4606	3751	3969	3531	3628	3802	3619	3243	3424	3280
3. Ali.	7429	6617	6827	6322	6636	7091	7018	6304	6514	6650
4. Alm.	4152	3699	3385	3164	3610	3467	3487	3124	3091	3134
5. Avi.	2986	2605	2631	2435	2362	2494	2511	2166	2217	2122
6. Bad.	9337	7925	7581	7505	7898	7969	8262	7127	7844	7166
7. Bal.	4785	4521	4659	4359	4494	5204	4848	4666	4693	4788
8. Bar.	27129	22493	22425	21651	23032	26505	25428	23779	24550	24329
9. Bur.	4898	3946	4205	3917	4070	4093	4159	3573	3691	3533
10. Cac.	6447	5569	5634	5460	5372	5279	5524	4854	5043	4717
11. Cad.	8158	6849	6328	6145	6393	7044	7164	6217	6481	6295
12. Cas.	4385	3764	3858	3499	3674	4005	3861	3471	3583	3904
13. CRE.	6273	5382	5908	4962	5195	5632	6039	1902	5192	4962
14. Cor.	8654	7099	6857	6613	6488	6721	7214	5979	6136	6016
15. Cou.	11993	8950	8918	8421	8971	9097	9148	8047	8107	8303
16. Cue.	3837	3265	3505	3190	3320	3123	3340	2953	2936	2876
17. Ger.	4452	3789	3771	3571	3814	4302	3963	3694	3713	4035
18. Gra.	8002	7170	6832	6489	6602	6472	7360	5952	6023	6236
19. Gua.	2377	2084	2286	2009	2111	2082	2199	1912	1939	1885
20. Gui.	3891	3274	3476	3400	3739	3768	3962	3569	3531	3655
21. Hue.	4514	3894	3923	3890	3822	4211	4305	3724	4095	3795
22. Hus.	3104	2479	2815	2422	2677	2810	2617	2415	2434	2333
23. Jae.	8692	7089	6875	6574	6232	6616	7048	5738	5895	5754
24. Leo.	6420	5433	5420	5504	5774	5648	5716	5082	5360	5247
25. Ler.	4128	3454	3639	3396	3616	4118	3580	3283	3272	3573
26. Log.	2601	2173	2320	2152	2332	2362	2296	2008	2117	2051
27. Lvg.	6786	5152	5259	4871	5057	5416	5217	4700	4723	4770
28. Mad.	18597	16859	17393	16839	17223	19702	20885	18561	19522	19414
29. Mal.	8398	6991	6667	6436	6324	6502	7030	5990	6344	6126
30. Mur.	8072	6953	6511	6521	6690	6938	7089	6348	6410	6518
31. Nav.	4457	3696	3817	3661	3869	3821	3965	3381	3589	3574
32. Ore.	6066	4853	4365	4467	4835	4576	4490	4215	4372	4323
33. Ovi.	10558	8322	8395	7641	8852	8426	8570	7962	8175	7753
34. Pal.	3014	2562	2649	2547	2562	2699	2685	2348	2380	2280
35. PGC.	3329	3172	2998	3018	2989	3112	3282	3064	3118	3030
36. Pon.	8040	5493	6101	6029	6353	6326	6504	5819	6181	6010

(continuación)

COD.	1951	1952	1953	1954	1955	1956	1957	1958	1959	1960
37. Sal.	5210	4258	4437	4135	4336	4375	4382	3789	4091	3927
38. SCT.	3773	3506	3489	3219	3328	3345	3651	3334	3428	3328
39. San.	4405	3581	3689	3551	3908	3724	3982	3476	3562	3687
40. Seg.	2290	1923	1949	1884	1846	1952	2062	1693	1811	1659
41. Sev.	12529	10436	10317	10255	9608	10976	11491	9767	9970	9850
42. Sor.	1951	1569	1675	1559	1534	1704	1720	1361	1456	1387
43. Tar.	4696	4098	4440	4021	4117	4655	4461	4079	4097	4453
44. Ter.	3041	2517	2632	2297	2383	2703	2523	2191	2243	2158
45. Tol.	5409	4812	4982	4504	4574	4864	4969	4260	4422	4355
46. Val.	16030	13808	13870	13127	13605	14916	14727	13229	13460	13805
47. Vad.	4076	3494	3682	3495	3475	3760	3701	3176	3381	3191
48. Viz.	5579	4892	4983	4955	5313	5693	6153	5367	5569	5607
49. Zam.	4142	3539	3585	3445	3571	3712	3716	3144	3179	3025
50. Zar.	7454	5793	6351	5671	6002	6421	6409	5709	5952	6113
ESP.	322329	271657	273571	259874	269298	285510	289638	252900	264497	262260

Continuación: séptima parte: 1961-1970 (defunciones)

COD.	1961	1962	1963	1964	1965	1966	1967	1968	1969	1970
1. Ala.	1230	1332	1289	1355	1338	1367	1377	1374	1611	1508
2. Alb.	3154	3409	3323	2921	3087	2998	3010	3156	3298	3180
3. Ali.	6377	7019	7241	7029	7225	7293	7613	7813	8624	7900
4. Alm.	3061	3109	3128	2972	2901	2979	2943	3133	3305	3228
5. Avi.	2136	2155	2114	2041	1985	1849	1975	1968	2087	1993
6. Bad.	7063	7095	7169	6928	6395	6430	6423	6567	6740	6294
7. Bal.	4614	5043	5200	4955	5057	5088	5362	5370	5956	5862
8. Bar.	23696	25757	27868	26724	27237	28050	29341	29310	32298	30426
9. Bur.	3444	3745	3560	3336	3342	3203	3318	3288	3415	3087
10. Cac.	4563	4650	4775	4493	4371	4233	4151	4149	4355	4038
11. Cad.	6332	6473	6428	6167	6321	6343	6468	6307	7017	6242
12. Cas.	3604	3896	3909	3938	3839	3838	4008	4083	4351	4071
13. CRE.	4976	5225	5093	4928	4759	4631	4588	4802	4852	4520
14. Cor.	6050	6228	6270	6050	6262	5950	5992	6015	6390	5969
15. Cou.	7839	8609	8502	8073	8224	8298	8281	8635	8979	8582
16. Cue.	2684	2887	2821	2654	2640	2556	2553	2498	2710	2457
17. Ger.	3453	3740	4159	3667	4015	3842	3927	3832	4474	3934
18. Gra.	5886	6206	6284	6080	6044	5862	5994	6034	6401	6010
19. Gua.	1804	1761	1919	1699	1596	1575	1611	1636	1657	1529
20. Gui.	3581	3752	4070	3920	3884	4042	4046	4365	4625	4546
21. Hue.	3798	3921	4020	3866	3842	3910	4058	4312	4205	3831
22. Hus.	2266	2370	2321	2245	2308	2159	2259	2056	2203	2030
23. Jae.	5742	5882	5784	5513	5467	5258	5303	5353	5644	5283
24. Leo.	5022	5395	5300	5206	5014	5032	5072	4869	5165	4846
25. Ler.	3062	3322	3566	3347	3383	3387	3350	3353	3717	3232
26. Log.	2018	2189	2271	2288	2189	2213	2092	2098	2217	2145
27. Lug.	4652	5006	5001	4697	4563	4731	4619	4698	5182	4636
28. Mad.	19942	20355	21917	21742	22128	22922	23511	24642	26217	25291
29. Mal.	5990	6407	6599	6151	6629	6512	6781	6711	7466	6910
30. Mur.	6377	6781	6665	6737	6638	6837	6838	6962	7301	7055
31. Nav.	3563	3784	3910	3783	3742	3707	3820	3971	4595	3973
32. Ore.	4098	4452	4600	4214	4084	4472	4011	4105	4497	4089
33. Ovi.	7820	8613	7720	7868	7957	8007	8548	8540	9028	8913
34. Pal.	2304	2358	2272	2148	2069	2076	2003	2011	2134	1971
35. PGC.	3174	3188	3026	3080	3334	3415	3428	3465	3613	3689
36. Pcn.	5883	6366	6197	6290	6163	6499	6154	6277	6529	6495

(continuación)

COD.	1961	1962	1963	1964	1965	1966	1967	1968	1969	1970
37. Sal.	3603	3771	3829	3695	3417	3505	3429	3504	3687	3209
38. SCT.	3345	3261	3495	3452	3528	3368	3492	3624	3618	3787
39. San.	3576	3736	3643	3713	3598	3809	3970	3842	4139	3921
40. Seg.	1721	1764	1764	1620	1592	1562	1517	1448	1722	1602
41. Sev.	10020	10371	10103	10135	10308	10472	10617	10699	11386	10740
42. Sor.	1323	1365	1494	1254	1251	1283	1182	1068	1260	1105
43. Tar.	3991	4357	4692	4338	4456	4373	4568	4474	4923	4553
44. Ter.	2040	2206	2234	2056	1912	1919	1886	1847	2128	1841
45. Tol.	4291	4355	4416	4283	4241	4176	4294	4219	4562	4177
46. Val.	13236	14541	14485	14702	14708	15023	15270	15439	16672	16033
47. Vad.	3235	3347	3320	3268	3020	3185	3060	3221	3399	3125
48. Viz.	5928	6316	6289	6336	6461	6659	7033	7147	7550	7342
49. Zam.	2859	3027	3001	2834	2675	2571	2660	2627	2711	2491
50. Zar.	5920	6460	6478	6251	6201	6275	6189	6403	6565	6473
ESP.	256394	271373	275499	267045	267407	269738	274021	277357	297169	280170

Continuación: octava parte: 1971-1980 (defunciones)

COD.	1971	1972	1973	1974	1975	1976	1977	1978	1979	1980
1. Ala.	1614	1415	1559	1558	1567	1654	1584	1695	1634	1684
2. Alb.	3342	3058	3142	3160	3263	3093	3081	3108	2975	3113
3. Ali.	8991	8025	8491	8950	9075	9087	8994	9276	9110	9209
4. Alm.	3363	3168	3249	3207	3353	3252	3244	3326	3206	3261
5. Avi.	2107	2002	1988	1914	1953	1787	1809	1778	1682	1501
6. Bad.	6664	5919	6200	6313	6147	6272	6277	6329	6076	5904
7. Bal.	6222	5837	6334	6022	5763	5712	5688	5534	5642	5534
8. Bar.	33539	30911	34045	32949	33097	32375	31083	31169	30254	30558
9. Bur.	3703	3158	3239	3080	2909	3066	2989	2827	2704	2739
10. Cac.	4137	3885	3915	4091	3984	3928	3925	3894	3913	3923
11. Cad.	6853	6315	6786	6802	6950	7013	7035	6944	6649	6741
12. Cas.	4602	4073	4329	4276	4355	4139	4096	4290	4168	3913
13. CRE.	4973	4275	4487	4791	4548	4316	4505	4558	4412	4229
14. Cor.	6321	5741	5999	6153	5851	5992	5641	5927	5715	5964
15. Cou.	9384	8991	9331	9060	9629	9613	9707	9605	9532	9131
16. Cue.	2571	2352	2390	2323	2264	2282	2322	2277	2313	2260
17. Ger.	4386	4095	4384	4373	4497	4452	4167	4463	4269	4245
18. Gra.	6610	5461	6150	6007	6134	6191	5999	6085	5957	5969
19. Gua.	1661	1789	1468	1483	1432	1332	1314	1296	1244	1187
20. Gui.	4849	4596	4929	4744	4649	4596	4602	4218	4052	4105
21. Hue.	4072	3793	3892	3797	3888	3993	3787	3960	3851	3790
22. Hus.	2139	1980	2108	1987	2228	2045	1879	1900	1870	1895
23. Jae.	5611	5186	5335	5363	5269	5427	5073	5260	5326	5115
24. Leo.	4946	4618	4777	4767	6774	4914	4881	4816	4875	4788
25. Ler.	3534	3285	3564	3317	3542	3444	3429	3481	3358	3083
26. Log.	2276	2179	2355	2173	2326	2230	2303	2220	2207	2192
27. Lug.	5045	4622	4875	4927	4913	4954	4927	4823	4765	4147
28. Mad.	27092	26151	27014	27598	27060	28069	27970	28079	27527	27706
29. Mal.	7434	7320	7495	7768	7834	7863	7427	7944	7960	7735
30. Mur.	7863	7023	7610	7553	7569	7403	7412	7794	7529	7522
31. Nav.	4302	3902	4243	4216	4406	4338	4183	4274	4209	4213
32. Ore.	4440	4043	4247	4206	4461	4362	4286	4319	4190	4147
33. Ovi.	9477	8959	9464	9907	9656	9672	10127	9530	9860	10278
34. Pal.	1999	1848	2039	1844	1915	1903	1891	1848	1852	1758
35. PGC.	4141	3989	4116	4018	3892	4411	4113	4589	4544	4363
36. Fon.	6938	6452	6719	7101	6775	7042	7214	7008	7014	6830

(continuación)

COD.	1971	1972	1973	1974	1975	1976	1977	1978	1979	1980
37. Sal.	3529	3262	3355	3273	3338	3412	3151	3318	3254	3053
38. SCT.	4047	3895	3747	4052	4186	4480	4054	4471	4418	4384
39. San.	4367	3981	4323	4009	4335	4200	4153	3927	4202	4173
40. Seg.	1683	1503	1523	1457	1478	1428	1422	1419	1381	1397
41. Sev.	11469	10320	11092	10869	10795	11519	10688	11310	11004	11023
42. Sor.	1171	1085	1136	1062	1026	1049	1088	1018	1013	1010
43. Tar.	4964	4630	5023	4654	4991	4925	4809	4988	4467	4476
44. Ter.	1870	1683	1722	1606	1838	1799	1777	1688	1680	1644
45. Tol.	4591	4248	4196	4498	4293	4366	4153	4395	4334	4335
46. Val.	17249	16125	17606	17420	17833	17603	17350	18140	17851	17682
47. Vad.	3273	3027	3219	3412	3198	3346	3289	3198	3027	2948
48. Viz.	8035	7442	7955	8152	8462	8321	8337	6178	8324	8314
49. Zam.	2485	2226	2374	2329	2479	2393	2423	2370	2257	2232
50. Zar.	6916	6345	6992	6613	7159	6967	6897	6975	6848	6720
ESP.	302869	280163	296524	295275	298192	299007	294324	296781	291213	289344

Continuación: novena parte: 1981-1990 (defunciones)

COD.	1981	1982	1983	1984	1985	1986	1987	1988	1989	1990
1. Ala.	1568	1506	1660	1614	1791	1680	1688	1848	1855	2091
2. Alb.	3048	2820	3022	2972	3135	2904	2847	2839	2839	2663
3. Ali.	9212	9258	9398	9044	9538	9664	9603	10305	10470	10601
4. Alm.	3272	3041	3213	3009	3243	3271	3252	3393	3563	3449
5. Avi.	1663	1569	1615	1666	1702	1669	1658	1662	1719	1784
6. Bad.	6187	5911	6479	6173	6088	6095	5961	6180	6276	6363
7. Bal.	5461	5771	6562	6237	6585	6824	6723	6766	7198	7141
8. Bar.	30302	29618	33578	33372	35477	35459	35819	36374	37580	38880
9. Bur.	2638	2468	2828	2938	3049	2989	2967	3068	3063	3140
10. Cac.	3909	3731	4102	3907	4099	3869	3815	3787	3861	3923
11. Cad.	6686	6830	6755	6989	7045	7072	7125	7280	7178	7808
12. Cas.	4035	3850	4045	4010	4184	4145	4148	4349	4301	4440
13. CRE.	4495	4278	4594	4438	4430	4416	4267	4385	4482	4579
14. Cor.	6058	5713	5915	5963	6141	6307	6107	6311	6469	6479
15. Cou.	9587	9741	9757	9717	10146	10428	10103	10371	10478	11008
16. Cue.	2348	2207	2340	2298	2356	2189	2013	2090	2111	1932
17. Ger.	4193	3932	4187	4144	4296	4215	4347	4331	4329	4473
18. Gra.	6092	5928	6138	6257	6168	6431	6315	6528	6653	6618
19. Gua.	1188	1217	1383	1438	1458	1346	1440	1430	1425	1475
20. Gui.	4365	4353	4802	4542	4860	4949	4830	5138	4987	4968
21. Hue.	3668	3739	3728	3507	3726	3575	3622	3776	3672	3740
22. Hus.	1821	1748	2060	2083	2124	2106	2027	2129	2058	2065
23. Jae.	5216	5028	5365	5251	5395	5348	5303	5526	5227	5531
24. Leo.	5014	4771	4983	4712	4967	4900	4766	4889	4808	5061
25. Ler.	2961	2959	3251	3186	3428	3384	3352	3263	3368	3411
26. Log.	2235	2125	2092	2086	2314	2201	2266	2318	2270	2501
27. Lug.	4650	4659	4795	4466	4857	4740	4447	4607	4795	4896
28. Mad.	29754	28051	29837	29851	31547	30278	31973	33321	33729	35509
29. Mai.	7923	8105	8223	8335	8516	8639	8961	8915	9178	9248
30. Mur.	7624	7474	7849	7631	7910	7911	7651	7991	8466	8617
31. Nav.	4195	4196	4242	4143	4360	4307	4230	4266	4476	4575
32. Ore.	4129	3827	4078	3974	4170	4199	3986	4056	4023	4289
33. Ovi.	9832	10036	10165	10367	10864	10563	10633	10857	10969	11354
34. Pal.	1824	1700	1755	1692	1830	1786	1769	1667	1746	1839
35. PGC.	4267	4542	4657	4479	4680	4560	4915	5265	5192	5145
36. Pon.	7030	6789	7052	7008	7094	7388	6941	7335	7477	7722

(continuación)

COD.	1981	1982	1983	1984	1985	1986	1987	1988	1989	1990
37. Sal.	3026	2962	3394	3293	3418	3342	3338	3604	3605	3634
38. SCT.	4522	4458	4543	4821	4789	4795	4868	5084	5086	5204
39. San.	4194	4094	4405	4347	4485	4486	4424	4631	4759	4810
40. Seg.	1467	1388	1324	1321	1360	1288	1324	1397	1368	1431
41. Sev.	11381	11315	11396	11281	11855	11887	11950	12399	12641	12883
42. Sor.	978	972	980	953	997	999	937	1017	952	911
43. Tar.	4441	4304	4608	4464	4806	4634	4684	4602	4882	5033
44. Ter.	1624	1557	1663	1714	1612	1640	1501	1490	1563	1519
45. Tol.	4281	4069	4402	4271	4507	4261	4300	4309	4622	4564
46. Val.	17651	17311	17855	17256	18182	18328	18385	19127	19488	19171
47. Vad.	2929	2843	3008	3125	3213	3190	3503	3597	3596	3733
48. Viz.	8567	8197	8250	8482	8795	8727	8478	8574	8630	9350
49. Zam.	2354	2155	2419	2320	2407	2312	2149	2243	2244	2478
50. Zar.	6727	6706	6995	7316	7662	7747	7564	7903	8198	8336
ESP.	293386	286655	302569	299409	312532	310413	310073	319437	324796	333142

Continuación: décima parte: 1991 (defunciones)

<u>COD.</u>	<u>1991</u>
1. Ala.	1973
2. Alb.	3043
3. Ali.	10657
4. Alm.	3543
5. Avi.	1768
6. Bad.	6541
7. Bal.	7278
8. Bar.	39128
9. Bur.	3196
10. Cac.	3806
11. Cad.	7751
12. Cas.	4596
13. CRE.	4830
14. Cor.	6810
15. Cou.	10848
16. Cue.	2132
17. Ger.	4539
18. Gra.	6831
19. Gua.	1463
20. Gui.	5472
21. Hue.	3616
22. Hus.	2158
23. Jae.	5299
24. Leo.	4984
25. Ler.	3619
26. Lcg.	2370
27. Lug.	4901
28. Mad.	36605
29. Mal.	9432
30. Mur.	8551
31. Nav.	4669
32. Ore.	4114
33. Ovi.	11445
34. Pal.	1794
35. PGC.	5296
36. Pon.	7746

(continuación)

<u>COD.</u>	<u>1991</u>
37. Sal.	3747
38. SCT.	5089
39. San.	4805
40. Seg.	1446
41. Sev.	13160
42. Sor.	1028
43. Tar.	4921
44. Ter.	1673
45. Tol.	4438
46. Val.	19549
47. Vad.	3981
48. Viz.	9331
49. Zam.	2410
50. Zar.	8487
ESP.	2337691

Fuente: Movimiento Natural de la Población (I.N.E.). Elaboración propia.

Tabla 4.- Provincias españolas: Total de mujeres con edad entre 15-49 años: 1981 y 1991.

	<u>1 9 8 1</u>	<u>1 9 9 1</u>
1. Ala.	64348	73545
2. Alb.	75493	80873
3. Ali.	271141	324149
4. Alm.	94344	112473
5. Avi.	38286	36967
6. Bad.	143543	150369
7. Bal.	151136	179483
8. Bar.	1121919	1200483
9. Bur.	81868	82385
10. Cac.	94245	92765
11. Cad.	232515	277875
12. Cas.	97311	107293
13. CRe.	107108	109491
14. Cor.	165803	182357
15. Cou.	259426	269534
16. Cue.	45632	43231
17. Ger.	105658	124288
18. Gra.	175934	195298
19. Gua.	29769	31894
20. Gui.	171562	178158
21. Hue.	93144	106815
22. Hus.	45755	45538
23. Jae.	146124	149878
24. Leo.	118443	119758
25. Ler.	78516	81971
26. Log.	57938	63039
27. Lug.	86160	79870
28. Mad.	1182820	1335472
29. Mal.	242123	298546
30. Mur.	221300	260872
31. Nav.	119219	130136
32. Ore.	97835	74880
33. Ovi.	264805	267778
34. Pal.	42114	42109
36. Pon.	210512	226499
37. Sal.	81647	83569
38. SCT.	333104	400639
39. San.	120450	130158
40. Seg.	32037	32481
41. Sev.	345030	413639
42. Sor.	21298	19436
43. Tar.	117000	132093
44. Ter.	31632	28981
45. Tol.	104335	110935
46. Val.	490536	536514
47. Vad.	115664	128991
48. Viz.	297104	303024
49. Zam.	48092	43786
50. Zar.	193093	204308
ESP.	8893584	9736416

Fuente: Censos de Población de 1981 y 1991. I.N.E. Elaboración propia.

Tabla 5.- Provincias españolas: Distribución de la población por Grandes Grupos de Edad y población de 75 y más años (totales): 1981 y 1991

	1 9 8 1				1 9 9 1			
	Jov.	Adul.	Vie.	T.75+	Jov.	Adul.	Vie.	T.75+
1. Ala.	68811	167002	22050	7982	49734	191561	31152	12956
2. Alb.	89571	208149	41654	16268	71428	221574	49675	19916
3. Ali.	312509	715197	121479	45721	273477	852203	166883	62305
4. Alm.	118294	249231	43323	15717	108765	293454	53277	21400
5. Avi.	38768	115734	29088	11682	29033	109791	35554	15469
6. Bad.	163333	396370	83816	32227	138790	415784	95814	39816
7. Bal.	160859	411692	83394	31377	138123	470448	100567	42647
8. Bar.	1172393	2967677	483292	180095	822037	3195808	636562	259667
9. Bur.	81202	234347	47974	17988	58759	234084	59929	25201
10. Cac.	98641	263688	59128	22494	80745	264075	66644	28547
11. Cad.	313762	595620	79005	28080	266154	710996	101254	38520
12. Cas.	103038	269732	59138	22840	83819	291987	70938	29827
13. CRe.	116435	296797	61898	23171	96808	302926	75701	30245
14. Cor.	191530	445399	83896	31605	164315	486595	103542	42314
15. Cou.	263102	692054	137966	53594	199270	731310	166386	71293
16. Cue.	46280	132879	36816	13970	35069	129242	40887	17775
17. Ger.	110791	296571	59650	21509	93908	337368	78352	32179
18. Gra.	207999	468595	82056	29953	171358	518131	101026	39463
19. Gua.	32053	87824	23596	9650	25662	91961	27970	12639
20. Gui.	176565	452694	65472	23422	112627	476221	87640	35928
21. Hue.	117300	251404	49891	18439	101341	284744	57391	23701
22. Hús.	42812	137889	34208	13527	32644	132620	42546	18296
23. Jae.	172583	391939	75341	29158	139864	411064	86705	34797
24. Leo.	111211	340372	72030	27294	88209	344613	93074	38510
25. Ler.	75121	227195	50846	18658	59476	229471	64508	26608
26. Log.	57707	164048	32597	11778	45641	174373	43420	18053
27. Lug.	74676	257534	73167	28144	58773	240592	85000	37848
28. Mad.	1251621	3000983	434479	156048	937742	3424442	585371	237843
29. Mal.	295633	630815	99181	34020	261595	769156	130092	49358
30. Mur.	276925	581012	97561	38250	237275	684137	124189	48679
31. Nav.	121745	326130	61127	22849	89826	349660	79791	33701
32. Ore.	83600	277538	69037	26559	53375	221552	78564	34939
33. Ovi.	251675	733513	144384	53570	177110	733438	183389	74801
34. Pal.	40481	121222	26776	10508	31947	120219	33313	14141
36. Pon.	237437	548115	97716	35888	182033	594556	120258	51020

(continuación)

	1 9 8 1				1 9 9 1			
	Jov.	Adul.	Vie.	T.75+	Jov.	Adul.	Vie.	T.75+
37. Sal.	79534	228544	56237	22062	59633	232246	65922	29656
38. SCT.	418746	836744	112179	38820	333225	1018348	142211	58799
39. San.	123919	327021	62183	23188	96598	349563	81165	34081
40. Seg.	33048	94077	22237	9065	24252	94760	28176	12660
41. Sev.	440499	898276	139577	50018	371496	1067733	180474	69670
42. Sor.	18960	63239	18520	7627	13975	58947	21615	10349
43. Tar.	125869	322632	64560	25208	102885	355979	83140	34264
44. Ter.	28667	96492	28298	11603	22502	89277	31901	14331
45. Tol.	113885	295220	65577	25086	97746	310702	81095	34097
46. Val.	535982	1302074	227721	82152	408388	1421963	287576	114375
47. Vad.	128469	303386	49930	18895	90921	337558	65728	27973
48. Viz.	296955	783009	109411	40610	192112	815160	147834	58533
49. Zam.	42920	144653	40200	15271	33304	133859	46505	20916
50. Zar.	186473	534861	107265	40437	137511	562055	137761	56202
ESP.	9685729	23760910	4236724	1577311	7532668	25969348	5370252	2200571

Fuente: Censo de Población 1981 y 1991 (I.N.E). Elaboración propia.

Nota: Jóvenes: total de población con edad entre 0-14 años; Adultos: total de población con edad entre 15-64 años; Viejos: total de población con edad de 65 y más años; T75+: total de población de 75 y más años

Tabla 6.- Provincias españolas: Relación de la población con la Actividad Económica (totales): 1981 y 1991.

	1 9 8 1					1 9 9 1				
	Total	Ac.O.	Ac.P.	Act.	Inact.	Total	Ac.O.	Ac.P.	Act.	Inact.
1. Ala.	257863	82636	11444	94080	163783	272447	97049	19705	116754	155693
2. Alb.	339374	87730	19031	106761	232613	342677	98870	24399	123269	219408
3. Ali.	1149185	325628	59348	384976	764209	1292563	383100	113700	496800	795763
4. Alm.	410848	107155	15177	122332	288516	455496	134731	36241	170972	284524
5. Avi.	183590	53020	5984	59004	124586	174378	53185	8720	61905	112473
6. Bad.	643519	152568	41984	194552	448967	650388	161914	64395	226309	424079
7. Bal.	655945	213370	27051	240421	415524	709138	254541	53628	308169	400969
8. Bar.	4623362	1420134	319821	1739955	2883407	4654407	1716945	329217	2046162	2608245
9. Bur.	363523	110374	14119	124493	239030	352772	120483	19361	139844	212928
10. Cac.	421457	109447	24168	133615	287842	411464	108251	42811	151062	260402
11. Cad.	988387	211142	77602	288744	699643	1078404	258463	125856	384319	694085
12. Cas.	431908	133397	14304	147701	284207	446744	157295	24759	182054	264690
13. CRé.	475130	117836	23365	141201	333929	475435	134898	25132	160030	315405
14. Cor.	720825	163961	61448	225409	495416	754452	210738	80621	291359	463093
15. Cou.	1093122	357304	39178	396482	696640	1096966	360145	71779	431924	665042
16. Cue.	215975	59974	5434	65408	150567	205198	61963	8865	70828	134370
17. Ger.	467012	160462	14287	174749	292263	509628	199136	24936	224072	285556
18. Gra.	758650	174008	53977	227985	530665	790515	207293	87848	295141	495374
19. Gua.	143473	39947	5673	45620	97853	145593	47037	6418	53455	92138
20. Gui.	694731	215669	38550	254219	440512	676488	233735	51733	285468	391020
21. Hue.	418595	95349	27711	123060	295535	443476	123637	38464	162101	281375
22. Hus.	214909	67259	5860	73119	141790	207810	72301	7225	79526	128284
23. Jae.	639863	138248	46509	184757	455106	637633	169148	54629	223777	413856
24. Leo.	523613	156657	19099	175756	347857	525896	160584	29120	189704	336192
25. Ler.	353162	116665	9163	125828	227334	353455	131193	12069	143262	210193
26. Log.	254352	81358	8939	90297	164055	263434	91578	13469	105047	158387
27. Lug.	405377	153130	9804	162934	242443	384365	143302	18380	161682	222683
28. Mad.	4687083	1404231	275669	1679900	3007183	4947555	1777594	295315	2072909	2874646
29. Mal.	1025629	243247	78026	321273	704356	1160843	305778	137345	443123	717720
30. Mur.	955498	245948	42713	288661	666837	1045601	316654	65669	382323	663278
31. Nav.	509002	159488	22200	181688	327314	519277	182660	31968	214628	304649
32. Ore.	430175	148357	10662	159019	271156	353491	117938	19540	137478	216013
33. Ovi.	1129572	318318	52697	371015	758557	1093937	332519	75441	407960	685977
34. Pal.	188479	54106	7214	61320	127159	185479	57623	11003	68626	116853
36. Pon.	883268	285546	35832	321378	561890	896847	280136	66201	346337	550510

(continuación)

	1 9 8 1					1 9 9 1				
	Total	Ac.O.	Ac.P.	Act.	Inact.	Total	Ac.O.	Ac.P.	Act.	Inact.
37. Sal.	364315	98083	14848	112931	251384	357801	104500	23811	128311	229490
38. SCT.	1367669	352992	77376	430368	937301	1493784	426521	158322	584843	908941
39. San.	513123	152251	22903	175154	337969	527326	164457	36406	200863	326463
40. Seg.	149362	42569	3837	46406	102956	147188	48493	5344	53837	93351
41. Sev.	1478352	331201	124811	456012	1022340	1619703	437455	176726	614181	1005522
42. Sor.	100719	30339	2859	33198	67521	94537	32684	3166	35850	58687
43. Tar.	513061	157189	21066	178255	334806	542004	192812	28817	221629	320375
44. Ter.	153457	46516	3336	49852	103605	143680	47360	4910	52270	91410
45. Tol.	474682	128884	21598	150482	324200	489543	156660	21464	178124	311419
46. Val.	2065777	594557	113330	707887	1357890	2117927	704538	156661	861199	1256728
47. Vad.	481785	133994	22094	156088	325697	494207	153113	34495	187608	306599
48. Viz.	1189375	347515	68757	416272	773103	1155106	370355	97596	467951	687155
49. Zam.	227773	68504	7668	76172	151601	213668	59973	13739	73712	139956
50. Zar.	828599	246980	38449	285429	543170	837327	289276	46236	335512	501815
Esp.	37683363	10724581	2072444	12797025	24886338	38872268	12481806	2916786	15398592	23473676

Fuente: Censos de Población 1981 y 1991 (I.N.E.). Elaboración propia.

Nota: Total.- Total de población de Derecho; Ac.O.- Total de Activos Ocupados; Ac.P.- Total de Activos Parados; Act.- Total de Activos Ocupados y Activos Parados; Inact.- Total de Inactivos más "población contada aparte" (haciendo el servicio militar).

Tabla 7.- Provincias españolas: Población Activa Ocupada según Sectores de Actividad Económica (totales): 1981 y 1991

	1 9 8 1							1 9 9 1					
	1	2	3	4	5	6	7	1	2	3	4	5	6
1. Ala.	82636	4958	40966	30137	547	5418	610	97049	4539	38000	45923	862	7725
2. Alb.	87730	23843	17636	35491	719	8706	1336	98870	13827	21408	49634	813	13188
3. Ali.	325628	38929	106874	139179	2392	34945	3309	383100	27617	102531	202543	3017	47392
4. Alm.	107155	43074	9736	41440	806	10980	1119	134731	38571	14238	64293	1457	16172
5. Avi.	53020	19426	5447	20738	337	6180	892	53185	11443	7246	25658	570	8268
6. Bad.	152568	53462	18246	62449	1561	14374	2477	161914	34423	20779	83005	1658	22049
7. Bal.	213370	20239	36175	127168	3479	24334	1974	254541	12554	33492	166621	3804	38070
8. Bar.	1420134	30058	608838	642924	18444	83888	35982	1716945	27863	630794	882217	23754	152317
9. Bur.	110374	23201	29985	44524	1160	9216	2289	120483	16352	32704	57699	1544	12184
10. Cac.	109447	39177	11820	41077	2141	3568	1664	108251	21944	12081	54722	2084	17420
11. Cad.	211142	30113	45450	109338	3906	13568	2968	258463	30275	42321	150724	2737	32406
12. Cas.	133397	27358	36919	53292	1083	13026	1719	157295	20775	43903	73257	1420	17940
13. CRe.	117836	33345	20020	46987	2336	13725	1423	134898	20500	26148	62998	1082	24170
14. Cor.	163961	41285	29262	75013	3061	13966	1374	210738	52230	34118	100897	1990	21503
15. Cou.	357304	106682	62428	138063	6688	36931	6512	360145	68827	63516	172761	6075	48866
16. Cue.	59974	24171	7780	21053	411	6119	440	61963	17424	8661	26946	542	8390
17. Ger.	160462	15987	52938	66939	1315	21278	2004	199136	14128	54959	98773	2361	28915
18. Gra.	174008	51483	20544	83731	1204	15026	2021	207293	39562	24808	116340	1603	24980
19. Gua.	39947	8527	10203	15790	560	4365	501	47037	5910	11450	22946	967	5764
20. Gui.	215669	9290	108114	85322	1008	11085	849	233735	7759	87682	116785	2191	19318
21. Hue.	95349	22282	20285	39561	1741	9966	1515	123637	29837	19452	57695	1018	15635
22. Hus.	67259	19491	13197	25507	1194	7068	802	72301	14166	12990	35703	1070	8372
23. Jae.	138248	42770	26705	54986	1229	10982	1577	169148	39970	31004	79206	1398	17570
24. Leo.	156657	47534	18032	60942	14645	13584	1919	160584	28179	31281	80468	2482	17454
25. Ler.	116665	33344	23873	44816	1823	11830	979	131193	25315	26535	62749	1815	14779
26. Log.	81358	15233	26645	31413	526	6726	854	91578	10416	29129	42325	664	9044
27. Lug.	153130	89544	13921	38461	791	9268	1145	143302	61706	15787	51729	1015	13065
28. Mad.	1404231	17045	345909	879465	16121	106968	38723	1777594	23498	400037	1168680	21513	163866
29. Mal.	243247	40068	34097	137541	1653	29034	854	305778	24240	37693	197210	2399	44236
30. Mur.	245948	50626	52815	111692	3878	24365	2571	316654	42328	68425	165004	2832	38065
31. Nav.	159488	22222	53469	67673	1224	11877	3022	182660	16031	58818	87380	1779	18652
32. Ore.	148357	71960	15769	41059	1670	15994	1907	117938	35859	16405	47848	1280	165460
33. Ovi.	318318	50030	79552	128173	33000	23487	4076	332519	35520	89433	173969	3204	30393
34. Pal.	54106	12288	11572	22425	2290	5225	305	57623	9149	11838	29875	795	5966
36. Pon.	285546	80844	61451	103151	1803	32422	5875	280136	46415	59576	133557	2241	38547

(continuación)

	1 9 8 1							1 9 9 1					
	1	2	3	4	5	6	7	1	2	3	4	5	6
37. Sal.	98083	25679	14293	45552	1080	9639	1840	104500	15898	15724	58828	1066	12984
38. SCT.	352992	51580	34996	218553	7126	37697	3035	426521	36363	40956	295828	6098	47276
39. San.	152251	26545	46244	65121	1747	12031	563	164457	19062	38957	85090	1981	19367
40. Seg.	42569	11595	7508	17289	350	4443	1385	48493	8465	8130	25992	292	5614
41. Sev.	331201	50402	69464	172587	4043	28214	6492	437455	62546	73105	240824	5035	56045
42. Sor.	30339	9117	5615	12332	239	2443	592	32684	6304	6382	16782	215	3001
43. Tar.	157189	28370	38403	63852	3424	20527	2612	192812	22220	48678	92028	3705	26181
44. Ter.	46516	16731	6171	14365	5335	3806	107	47360	11548	9627	19960	1003	5222
45. Tol.	128884	34024	29418	45564	1186	15691	3001	156660	23633	43661	61110	1569	26687
46. Val.	594557	78274	191802	265797	4381	47898	6404	704538	59630	205611	361163	7029	71105
47. Vad.	133994	17200	43751	58127	1026	11103	2788	153113	13802	40475	81821	1535	15480
48. Viz.	347515	11297	152662	152247	5096	22033	4181	370355	9638	118935	201308	5992	34482
49. Zam.	68504	31784	5728	22833	706	5619	1833	59973	16509	5801	29163	644	7856
50. Zar.	246980	33032	74699	111900	2458	18106	6784	289276	21926	86695	152038	3329	25288
Esp.	10724581	1686081	2799314	4957536	175410	926652	179589	12481805	1257032	2964145	6736441	145939	1378249

Fuente: Censos de Población 1981 y 1991 (I.N.E.). Elaboración propia.

Nota: 1.- Total población ocupada (16 y más años); 2.- Población ocupada en la Agricultura; 3.- Población ocupada en la Industria; 4.- Población ocupada en los Servicios; 5.- Población ocupada en Energía y Agua; 6.- Población ocupada en la Construcción; 7.- Población ocupada "no bien especificada".

Tabla 8.- Provincias españolas: Población Activa Ocupada según Situación Labrcal (totales): 1981 y 1991.

	1 9 8 1								1 9 9 1							
	1	2	3	4	5	6	7	8	1	2	3	4	5	6	7	8
1.Ala	82636	2905	8094	1276	1788	64397	3244	942	97049	4461	10959	2189	741	57609	20000	1090
2.Alb	87730	3804	16301	1655	2938	46597	15886	548	98870	5453	15896	2295	1490	42658	30549	529
3.Ali	325628	17125	43735	4166	9996	203453	44984	2170	383100	25360	52253	3183	5113	180783	113229	3179
4.Alm	107155	3571	25571	1133	9347	43724	23085	724	134731	7827	27317	1077	5481	48258	43489	1282
5.Avi	53020	2192	15873	539	2993	22055	8805	582	53185	2940	13688	613	984	21668	12578	714
6.Bad	152568	5704	28356	2826	5918	68025	39830	1909	161914	10118	25145	2145	1217	63217	58352	1720
7.Bal	213370	13001	34442	2821	6839	133121	20390	2754	254541	19527	37489	2006	3101	128367	61190	2861
8.Bar	1420134	60111	148281	19596	35184	1064108	78381	14473	1716945	97621	176783	15460	16141	1012379	374440	24121
9.Bur	110374	4425	22759	1482	6369	67118	6888	1332	120483	5761	24336	1152	1268	63122	23303	1541
10.Cac	109447	4317	22602	2437	6856	45681	26010	1544	108251	6188	18455	1238	1458	42011	37704	1197
11.Cad	211142	7058	18791	3709	4766	132254	42810	1755	258463	12180	23140	2252	1933	123720	92484	2754
12.Cas	133397	6620	23321	1422	5021	73054	22820	1137	157295	9501	24365	1205	1786	71288	47930	1220
13.CRe	117836	4847	21146	1504	4895	60545	24064	834	134898	6583	19995	1597	2077	54824	49078	644
14.Cor	163961	5732	22195	2835	5205	80458	46553	983	210738	10895	23437	2794	2229	80402	89305	1676
15.Cou	357304	15656	73613	7634	39682	188664	28119	3935	360145	17056	79537	2858	8871	171568	75815	4340
16.Cue	59974	1991	18015	582	4280	24021	10736	350	61963	2797	16652	1178	2335	23659	14845	497
17.Ger	160462	11484	25608	1587	6843	106092	7343	1506	199136	16175	28385	1192	2702	110981	37584	2117
18.Gra	174008	6377	29992	3052	6798	76751	49503	1535	207293	10467	26710	2418	2700	80948	81613	2437
19.Gua	39947	1603	8062	421	1542	25071	2834	414	47037	2454	7937	439	576	24529	10428	674
20.Gui	215669	8556	19049	11686	4571	162863	6528	2416	233735	11792	27756	12073	2569	134514	41978	3053
21.Hue	95349	3109	10913	1989	2499	51494	24298	1047	123637	5995	11201	1074	1234	46811	56783	539
22.Hus	67259	2919	19062	641	3644	36308	4139	545	72301	4553	18321	854	921	34317	12676	659
23.Jae	138248	4548	17423	2406	3580	61935	47358	998	169148	8716	20145	2316	1727	58225	77136	883
24.Leo	156657	5232	43639	1249	19460	76062	9696	1319	160584	6541	44031	1029	2487	76399	28990	1107
25.Ler	116665	6082	35110	1027	8766	59259	5578	842	131193	9002	33714	1303	2976	62612	20561	1025
26.Log	81358	4153	17483	1243	3946	48086	5404	1042	91578	5315	17467	1034	1116	47372	18182	1092
27.Lug	153130	4673	51375	2026	42694	44690	6447	1224	143302	6048	51870	857	19092	46248	18384	803
28.Mad	1404231	52710	104036	15022	21413	1097069	95340	18642	1777594	78726	126656	9712	11946	1142877	380537	27140
29.Mal	243247	8606	26180	2585	6103	134728	64025	1020	305778	17620	34899	3784	3765	130628	111065	4017
30.Mur	245948	9195	33864	2411	7042	133775	58257	1404	316654	17523	40412	3785	4001	144009	104606	2318
31.Nav	159488	5862	23711	2443	6752	105396	13223	2100	182660	9149	27694	3074	1862	96704	41235	2942
32.Ore	148357	4346	52113	1675	28118	53814	6973	1319	117938	5380	37824	914	9503	45342	17623	1352
33.Ovi	318318	11212	54467	3964	18620	210627	17157	2270	332519	15416	63815	2970	3817	182886	60973	2642
34.Pal	54106	2044	11671	487	3118	32359	3722	705	57623	2570	13369	695	964	28247	11007	771
36.Pon	285546	10158	57303	3396	29316	162827	19798	2747	280136	14646	47423	1805	6749	137441	68902	3170

(continuación)

	1 9 8 1								1 9 9 1							
	1	2	3	4	5	6	7	8	1	2	3	4	5	6	7	8
37.Sal	98083	4323	24204	1137	5189	51095	11014	1121	104500	5618	22375	1422	1706	48490	23451	1438
38.SCT	352992	13523	47180	3325	8402	236275	41031	3256	426521	23583	43491	2626	3334	209942	138547	4998
39.San	152251	5818	26021	1022	10370	99395	8524	1101	164457	9316	29754	1190	2202	88482	31717	1796
40.Seg	42569	1827	11528	479	2514	22150	3467	604	48493	2631	11743	493	788	23327	8965	546
41.Sev	331201	11582	32950	6393	8507	196578	71690	3501	437455	19917	38854	4027	3753	190359	175058	5587
42.Sor	30339	1310	8261	519	2026	15630	2268	324	32684	1510	8060	706	572	15878	5683	275
43.Tar	157189	7695	31052	1553	6258	93436	16097	1098	192812	13201	32034	1693	2660	91647	49885	1692
44.Ter	46516	1389	16607	292	3540	22068	2207	413	47360	2171	14604	737	815	21190	7381	462
45.Tol	128884	5425	24132	2675	4834	67905	22552	1361	156660	8512	25119	3565	2418	67117	48098	1831
46.Val	594557	26021	69456	7078	15549	368720	102156	5578	704538	39486	81234	8102	6139	342976	219398	7203
47.Vad	133994	5594	17268	1409	4585	93163	10383	1592	153113	7476	21886	1384	2153	88779	29521	1914
48.Viz	347515	13147	28114	5417	5417	274873	16832	3716	370355	17213	38476	7455	2940	224134	75957	4180
49.Zam	68504	2279	25186	775	10455	23053	5839	917	59973	2686	20602	471	1721	22550	11362	581
50.Zar	246980	11663	39706	2399	7633	162328	20860	2391	289276	15549	39726	2640	2556	167460	57517	3828

	1981	1991
España	1.- 10724581	12481806
	2.- 434905	663006
	3.- 1588791	1699665
	4.- 149752	131318
	5.- 472791	171061
	6.- 6743406	6438026
	7.- 1228630	3233778
	8.- 106306	144952

Fuente: Censo de Población de 1981 y 1991 (I.N.E.). Elaboración propia.

Nota: 1: total de población Ocupada de 16 y más años; 2:"patrono o profesional que emplea personal"; 3:"Empresario o profesional que no emplea personal, o personal por cuenta propia"; 4:"Miembro de cooperativa de producción o comercio que trabaja en la misma"; 5:"Persona que trabaja sin renumeración reglamentada en la empresa o negocio de un familiar con el que convive"; 6:"Persona que trabaja con carácter fijo a sueldo, jornal, comisión u otra clase cualquiera de renumeración, con carácter fijos"; 7:"Persona que trabaja a sueldo, jornada, comisión u otra clase cualquiera de renumeración, con carácter eventual o interino"; 8: "otra situación distinta de las descritas anteriormente".

**II.2.2.- El estudio de la población de los municipios de
la provincia de Jaén: 1901-1991**

Tabla 1.- Municipios de Jaén: total de población de Hecho (1900-1991)

COD.	1900	1910	1920	1930	1940	1950	1960	1970	1981	1991
1.AUb.	2193	2281	2241	2370	2484	2540	2603	2183	1927	1527
2.ARe.	15973	17046	17267	21359	25558	29165	23314	21349	20049	20231
3.Alc.	9907	10739	11605	15668	18442	18748	17403	13626	11648	11154
4.Ald.	818	928	1148	1494	1464	1452	1569	932	633	509
5.And.	16302	16499	17950	21094	24765	28499	32185	31464	34946	35803
6.Arj.	7041	7379	9603	10365	11111	9404	8154	8171	6282	5311
7.Arl.	4350	4370	5212	6008	6151	5167	5087	4611	3773	3732
8.Arq.	1848	2046	2260	2519	3142	2583	2348	1856	1743	1649
9.Bae.	14379	15843	15326	16329	18211	16895	15461	14834	14799	17691
10.Bai.	7420	8334	8998	9554	10045	10129	11245	13233	15617	16814
11.BEn.	3922	5008	6568	6920	6883	6521	6141	3228	3067	2733
12.BSe.	6045	8085	10127	13043	14953	13428	14957	11162	8806	8275
13.Bed.	3749	4248	4480	5305	5933	5990	5906	4929	4168	3179
14.Beg.	2864	3432	3738	4235	4503	4385	4371	3319	3068	2996
15.BMo.	1493	1750	1999	2191	2275	2562	2400	2177	1902	1879
16.Ben.	892	1112	1246	1306	1476	1503	1266	978	780	547
17.CSC.	3130	3728	4414	5005	5713	6454	5568	3303	2643	2094
18.Cam.	4454	5065	5584	6340	6749	7634	5455	4995	3899	3214
19.CAr.	2682	3059	3059	3504	3891	3722	3297	2741	2388	2245
20.Can.	1611	1899	1899	1955	2323	2430	2457	2100	2063	1937
21.Car.	1016	1098	1215	1373	1407	1249	1208	1052	886	715
23.Cah.	2565	3099	3301	3652	3494	3325	3088	2412	1536	1454
24.Cal.	9756	11943	18666	16285	14875	13437	12845	15771	14864	14759
25.CSt.	3990	4515	5221	6318	7327	6241	5863	4171	3774	3621
26.CLo.	6276	7119	7172	7923	8720	8217	8079	7586	5887	5544
27.Caz.	918	1114	1405	1777	1893	1798	1685	1095	938	795
28.Czo.	7936	8866	9266	11205	13031	12999	12232	9367	10005	8885
29.CSe.	2593	2917	3144	3562	3730	3731	3596	2567	1812	1644
30.Chi.	1753	1976	2277	2585	3136	3063	2913	2563	2047	1788
31.Esc.	1138	1319	1604	1770	2019	1495	1451	1213	964	1014
32.Esp.	387	446	958	890	1010	993	1042	1023	975	789
33.Fra.	2917	2818	2774	3116	3131	3002	2706	2093	2036	1869
34.FMa.	3935	4431	4903	6171	6462	5947	5086	4285	3534	3276
35.FRe.	1129	1499	1742	2202	2656	2761	2681	1387	1106	1178
37.Gen.	1288	1543	1681	1982	2085	1796	1639	1095	837	752
38.Gua.	2131	2303	2493	2976	3222	3027	2561	2005	1738	1744
39.Gur.	3402	4190	3315	3639	3193	3578	3786	3060	3112	2890
40.HAr.	1444	1805	2386	3122	3628	3050	2694	2096	1779	1844
41.HCt.	1279	1385	1598	1773	1760	1719	1624	1019	698	673
42.Hin.	975	1034	931	1051	1123	1190	1036	979	818	549
43.HSe.	1745	1966	1980	2193	2571	2993	2033	1520	861	729
44.Hue.	5656	6479	7036	7879	9003	9851	8702	6827	5630	5566
45.Hus.	1973	2505	2572	3059	3800	4146	4061	3283	2762	2621
46.Ibr.	3758	3417	3901	4375	4747	4884	4544	3909	3113	3037
47.Iru.	3360	3605	3647	4363	4953	4682	4892	3345	2277	2186
48.Izn.	4045	4969	5003	5402	5027	4138	4882	2041	1814	1254
49.Jab.	2336	2725	3019	3530	3670	3753	3841	3088	2690	2495
50.Jae.	26434	29217	33444	39787	54631	61610	64917	78156	96429	107413
51.Jam.	2023	2133	1994	3282	3307	3206	3336	3044	3009	2976
52.Jim.	2825	2935	3374	3859	3896	3747	3020	2256	1926	1546
53.Jod.	6828	7996	8819	10815	12315	13309	14424	12020	11612	11201
54.Lar.	837	1095	1359	1600	1572	1790	1924	1424	859	572
55.Lin.	38245	37039	40010	42170	47562	52811	60068	50516	54547	58417
56.Lop.	4577	5039	6452	6933	6293	5713	5816	4561	3697	3836
57.Lup.	866	929	975	1106	1203	1241	1651	1600	1242	1084
58.MRe.	6267	7597	9121	9255	9581	9232	7855	7968	7921	8409
59.Mar.	5326	5281	5949	7001	7270	8068	8439	8141	7066	7239
60.Mat.	17078	17025	19833	23815	27127	30404	23990	21493	21672	20630
61.Men.	3605	4025	4568	5325	6056	6194	6875	7365	7859	8088

(continuación)

cod.	1900	1910	1920	1930	1940	1950	1960	1970	1981	1991
62.Mon.	958	1337	1539	2263	2483	2828	3349	2501	2070	1944
63.NJu.	4688	5241	5851	7301	7732	7428	7239	6071	5072	4958
64.Noa.	3216	3454	3422	3624	3472	3545	3391	2999	2138	2441
65.Orc.	2545	2836	2671	3365	4043	3980	3393	3077	2612	2266
66.PBe.	2937	4022	5306	6243	7691	6985	6124	5278	5217	5152
67.Peg.	4440	4910	5158	6209	7222	6572	4945	4118	3172	2987
69.Por.	9554	10331	12677	13754	13493	11932	10516	8599	7223	6731
70.PAL.	4352	4996	5023	5831	7368	8170	8148	7788	5542	5447
71.PGe.	861	1094	1506	2419	3410	3347	3040	2299	1851	1900
72.PSe.	1948	2666	2627	4255	4800	4430	4130	3676	3205	2807
73.Que.	7599	8216	8397	10119	11309	12224	10997	11164	7215	6085
74.Rus.	3350	3950	4148	4377	4302	4508	4526	3830	3640	3542
75.Sab.	4872	4967	5864	6599	7455	7360	6887	5053	4610	4158
76.SEl.	2155	2844	3405	2153	2026	2043	2078	1266	1045	1076
77.Sct.	2184	3006	2826	3105	3133	2962	2498	1769	1132	963
78.SEs.	8647	7840	10902	11365	12677	12683	11498	8564	5057	4687
79.SPt.	6380	6089	8500	8428	8678	7933	7851	7295	5008	4639
80.STo.	1944	2416	2689	3411	3895	4298	4078	3587	2705	2505
81.SSi.	2929	2848	3191	3634	4473	4736	4570	3898	2639	2159
82.Sil.	3172	3659	4008	4494	5042	4896	4253	3630	2856	2756
84.SGu.	2158	2820	3120	3588	3941	4033	3323	2063	1497	1320
85.Tbp.	1508	1789	1906	2451	3060	3253	4017	3824	3191	2863
86.TCa.	6454	7178	7450	9325	11252	11553	10584	10746	10593	11144
87.Tdj.	10456	12328	14703	17430	16069	15246	14204	14276	12765	13003
88.Tpg.	6427	6702	7160	8632	10119	10146	9606	8528	8380	7355
90.Tor.	3577	4111	4272	4922	4613	4687	3704	2843	2164	1854
91.TAl.	1280	1348	1512	2218	2552	2373	2249	1757	1221	1080
92.Ube.	19913	22341	22988	27657	31093	30249	28956	30186	28717	31962
93.VJa.	4803	5574	7178	7760	7844	7683	6826	4907	5141	4436
94.Vil.	4035	5339	4008	5838	6349	6701	7058	5250	5201	4953
95.Vlc.	9711	11150	18094	14111	18234	19687	15683	12910	11815	10925
96.VRe.	2947	3675	3427	4529	5015	5266	6201	5028	3654	3194
97.VAr.	7396	10772	11331	13426	14739	12629	12451	10321	8593	8401
98.Vdp.	1513	1847	2190	2738	2743	3003	2158	1688	1286	1260
99.Vll.	3880	3948	4178	4779	5171	5246	4456	4024	4064	4489
100.Vgd.	2310	3011	3444	4390	5182	5300	5198	4452	3813	3781
101.Vrg.	1706	1815	1794	1987	2070	2181	1925	1294	961	667
Prov. 1900		474490		1960	736391					
1910		526718		1970	661146					
1920		592297		1981	627598					
1930		674415		1991	630492					
1940		753308								
1950		765697								

Fuente: Censos de Población. I.N.E. Elaboración propia.

Tabla 2.- Municipios de Jaén: total de población de Hecho de cada entidad (1901-1991)

COD	ENTIDAD SINGULAR	1900	1910	1920	1930	1940	1950	1960	1970	1981	1991
1.001	ALBANCHEZ DE UBEDA	2132	2214	2204	2313	2424	2465	2528	2162	1921	1518
1.002	Ayozar, El	0	0	0	0	11	0	0	0	0	0
1.003	Hutar (*)	0	0	27	28	35	75	75	21	6	9
1.004	Vega, La	0	0	0	0	14	0	0	0	0	0
2.001	ALCALA LA REAL	6438	6555	5510	7867	8437	9808	8351	9849	12184	13598
2.002	Baños de Fuente Alamo	0	0	8	28	41	0	0	0	0	0
2.003	Baños de La Ribera Alta	3	1	0	0	0	0	0	0	0	0
2.004	Barranco de Mures	153	59	85	201	430	0	0	0	0	0
2.005	Camello de Cantera Blanca	50	71	0	0	0	0	0	0	0	0
2.006	Camello de Ermita Nueva	81	73	0	0	0	0	0	0	0	0
2.007	Cantera Blanca	112	115	175	206	795	2550	2009	0	0	0
2.008	Cañada del Membrillo	67	69	0	0	0	0	0	0	0	0
2.009	Carrillas, Las	60	50	0	0	0	0	0	0	0	0
2.010	Caserías (*)	0	0	0	46	1180	1298	1106	661	400	254
2.011	Caserío del Horno	42	62	0	0	0	0	0	0	0	0
2.012	Cerradura de Malabrigo	39	37	0	0	0	0	0	0	0	0
2.013	Ciudad, La	77	100	43	95	205	0	0	0	0	0
2.014	Corral de Mures	48	76	0	0	0	0	0	0	0	0
2.015	Charilla	989	830	1057	1040	1712	2048	1398	925	656	556
2.016	Charloca, La	44	46	0	0	0	0	0	0	0	0
2.017	Ermita Nueva (*)	174	175	125	141	688	1911	1668	1251	793	765
2.018	Fuente Alamo	217	240	247	256	815	1070	823	612	372	296
2.019	Fuente del Rey	75	91	47	108	326	0	0	0	0	0
2.020	Gallumbares	58	55	0	0	0	0	0	0	0	0
2.021	Haza del Arcón	42	47	0	0	0	0	0	0	0	0
2.022	Hortichuela	0	0	0	79	500	1705	1284	940	531	359
2.023	Hoyo del Peñón	57	30	0	0	0	0	0	0	0	0
2.024	Joya, La	96	89	0	0	0	0	0	0	0	0
2.025	Lastra	89	68	0	0	0	0	0	0	0	0
2.026	Mures	484	717	457	534	1120	1808	1346	1262	873	693
2.027	Nogueruelas, Las	60	52	0	0	0	0	0	0	0	0
2.028	Pedriza, La	536	577	492	527	1371	0	0	922	660	508
2.029	Peñas Majol Corón (*)	79	111	0	85	390	1009	941	0	0	0
2.030	Pilas de la Fuente del Soto	150	175	148	215	941	0	0	0	0	0
2.031	Pilillas, Las	121	127	136	233	1002	0	0	0	0	0
2.032	Rábita, La (*)	137	155	263	284	678	1482	1096	802	718	785

(continuación)

COD.	ENTIDAD SINGULAR	1900	1910	1920	1930	1940	1950	1960	1970	1981	1991
2.033	Ribera Alta	374	322	665	675	795	788	574	521	442	375
2.034	Ribera Baja	289	825	452	498	834	880	582	418	249	209
2.035	Robledo, El	111	126	0	0	0	0	0	0	0	0
2.036	San José	119	262	163	182	545	0	0	0	0	0
2.037	Santa Ana	743	867	1136	1295	1612	2118	1554	1306	1083	1034
2.038	San Vicente de las Grajeras (*)	0	0	0	24	563	690	582	452	319	245
2.039	Valenzuela	53	52	0	0	0	0	0	0	0	0
2.040	Venta de los Agramaderos	139	127	239	277	578	0	0	854	512	366
2.041	Veredón, El	62	188	0	0	0	0	0	0	0	0
2.042	Villalobos	0	0	0	0	0	0	0	574	257	188
3.001	ALCAUDETE	5888	6268	6170	8009	8598	9775	9280	8557	8364	8288
3.002	Benamazor	0	0	13	18	0	0	0	0	0	0
3.003	Bobadilla, La	881	1041	1311	2087	3774	3221	2921	1840	1273	1102
3.004	Buenavista	0	0	30	49	0	0	0	0	0	0
3.005	Casillas de Infante	0	0	36	49	0	0	0	0	0	0
3.006	Cerro Merino	0	0	0	24	0	0	0	0	0	0
3.007	Despeñadero	0	0	57	19	0	0	0	0	0	0
3.008	Escarchalejo y Salinas	62	73	140	202	0	0	0	0	0	0
3.009	Estación Férrea	0	0	21	46	0	0	0	0	0	0
3.010	Fuensanta, La	0	0	24	0	0	0	0	0	0	0
3.011	Gamas, Las	0	0	91	111	0	0	0	0	0	0
3.012	Loma del Colmenar	48	50	95	38	0	0	0	0	0	0
3.013	Mazorques	0	0	36	106	0	0	0	0	0	0
3.014	Noguerones, Los	379	595	555	923	2072	2079	2170	1308	1267	1246
3.015	Rábita, La	105	70	108	94	0	0	0	0	0	0
3.016	Ribera del Cascajar	0	0	23	23	0	0	0	0	0	0
3.017	Ribera de los Noguerones	0	0	98	74	0	0	0	0	0	0
3.018	Ribera del Prado Nubes	0	0	24	29	0	0	0	0	0	0
3.019	Ribera de Vado Priego	0	0	19	6	0	0	0	0	0	0
3.020	Ribera de Vado Hondo	5	26	50	13	0	0	0	0	0	0
3.021	Ribera de Vado Judío	0	0	30	52	0	0	0	0	0	0
3.022	Ribera de Vado Quesada	0	0	25	19	0	0	0	0	0	0
3.023	Ribera de San Juan	0	0	40	56	0	0	0	0	0	0

(continuación)

COD.	ENTIDAD SINGULAR	1900	1910	1920	1930	1940	1950	1960	1970	1981	1991
3.024	Ruedo Alto	0	0	0	0	368	0	0	0	0	0
3.025	Sabariego, El	36	69	288	56	1407	1552	1386	971	744	518
3.026	Serrano	0	0	21	68	0	0	0	0	0	0
3.027	Sierra Ahillos	299	306	405	0	269	1142	848	389	0	0
3.028	Tobazo (*)	0	0	0	0	1237	961	798	561	0	0
3.029	Valdivia	0	0	35	81	0	0	0	0	0	0
3.030	Vega, La	0	0	0	0	717	0	0	0	0	0
3.031	Villar Bajo	0	0	98	109	0	0	0	0	0	0
4.001	ALDEAQUEMADA	764	895	1034	1369	1340	1452	1569	932	633	509
4.002	Cañadas, Las	0	0	0	0	30	0	0	0	0	0
4.003	Chortal	0	0	0	0	24	0	0	0	0	0
4.004	Lentisco	0	0	0	0	12	0	0	0	0	0
4.005	Navalacedra	0	0	0	0	10	0	0	0	0	0
4.006	Navazo	0	0	0	0	38	0	0	0	0	0
5.001	ANDUJAR	13946	14281	15702	17308	22924	21792	23897	25962	30875	32690
5.002	Alcaparrosa, La	0	0	121	86	0	0	0	0	0	0
5.003	Aldehuela, La	0	0	5	4	41	246	106	0	0	0
5.004	Atalaya	0	0	0	0	0	0	0	0	0	17
5.005	Baños Fuente de la Encina	0	0	5	4	59	500	475	0	0	0
5.006	Barrios, Los	0	0	60	22	105	176	216	0	0	0
5.007	Cortijuelos, Los	0	0	31	24	0	0	0	0	0	0
5.008	Dehesa de los Santos	0	0	4	10	274	496	221	0	0	0
5.009	Encinarejo, El	0	0	9	5	79	138	61	0	0	0
5.010	Encinarejo Pantano	0	0	0	21	0	0	0	0	0	0
5.011	Escoriales, Los	0	0	326	30	51	17	58	0	0	0
5.012	Estación, La	0	0	62	89	272	436	887	0	0	0
5.013	Goleta, La	0	0	0	0	0	0	0	81	53	39
5.014	Huertas y Extramuros	0	0	0	0	0	0	0	0	0	232
5.015	Islizuela, La	0	0	72	104	0	0	0	0	0	0
5.016	Lancha, La (*)	0	0	0	68	29	86	68	0	0	0
5.017	Lavadero de los Frailes	0	0	57	6	125	153	115	0	0	0
5.018	Lugar Nuevo, El	0	0	0	62	0	0	0	0	0	0
5.019	LLanos del Sotillo	0	0	0	0	0	0	0	500	405	294

(continuación)

COD.	ENTIDAD SINGULAR	1900	1910	1920	1930	1940	1950	1960	1970	1981	1991
5.020	Majuelos, Los	0	0	206	191	37	280	178	0	0	0
5.021	Maroteras	0	0	24	13	155	282	826	1272	904	718
5.022	Marquesa, La	0	0	48	42	0	0	0	0	0	0
5.023	Mencalés	0	0	0	0	101	391	0	0	0	0
5.024	Naranjal	0	0	100	106	39	92	103	0	0	0
5.025	Peñallana	0	0	138	310	54	379	333	250	165	72
5.026	Ropera, La	0	0	0	0	0	0	470	853	1012	556
5.027	Rubiales, Los	0	0	0	0	48	377	379	0	0	0
5.028	San Ginés	0	0	42	32	76	109	104	0	0	0
5.029	Valdelipe	0	0	0	0	42	357	526	0	0	0
5.030	Vega, La	0	0	18	10	58	93	207	0	0	0
5.031	Vegas de Triana	0	0	0	0	0	0	0	492	303	219
5.032	Villares, Los	0	0	0	0	0	0	1426	1411	855	697
5.033	Virgen de la Cabeza	33	11	9	54	196	2099	1529	643	374	269
6.001	ARJONA	6623	7002	8002	9540	10169	8514	7596	7732	6235	5275
6.002	Albaida	0	0	102	17	295	212	115	97	12	8
6.003	Ardón	0	0	0	0	76	71	61	0	0	0
6.004	Cotrufe	0	0	132	28	117	157	113	83	0	0
6.005	Saltillo	181	146	299	105	223	248	135	259	35	28
6.006	Santiago	0	0	111	91	231	196	134	0	0	0
7.001	ARJONILLA	4191	4256	5047	5837	6042	4994	4917	4611	3773	3732
7.002	Estación de Arjonilla (*)	0	0	6	9	75	104	93	0	0	0
7.003	San Antón	0	0	0	0	34	69	77	0	0	0
8.001	ARQUILLOS	1586	1732	1920	1992	2607	2020	1906	1801	1508	1473
8.002	Andrade	0	0	0	0	28	0	0	0	0	0
8.003	Arquillos el Viejo	0	0	10	17	33	136	33	0	0	0
8.004	Corral Nuevo	0	0	0	0	14	0	0	0	0	0
8.005	Llanos del Palacio	0	0	0	0	9	0	0	0	0	0
8.006	Porrosillo, El	120	166	181	334	408	427	409	55	235	176
8.007	Sierra del Acero	0	0	0	0	43	0	0	0	0	0

(continuación)

COD.	ENTIDAD SINGULAR	1900	1910	1920	1930	1940	1950	1960	1970	1981	1991
9.001	BAEZA	12913	14589	14201	15081	16453	15061	13329	12607	12841	16598
9.002	Alamos Blancos	0	0	0	0	74	148	56	48	96	35
9.003	Ballesteros	0	0	0	0	78	0	0	0	0	0
9.004	Boticario, El	0	0	0	0	73	103	109	37	69	0
9.005	Cementerio	0	0	0	23	0	0	0	0	0	0
9.006	Clavijo	0	0	15	15	49	0	0	0	0	0
9.007	Doña Mencía	0	0	0	8	0	387	269	228	245	16
9.008	Escuelas, Las	0	0	0	81	436	326	316	303	275	187
9.009	Fuente del Peral	0	0	20	26	0	0	0	0	0	0
9.010	Garciez-Jimena (*)	0	0	44	45	56	105	200	249	59	13
9.011	Gil de Ojíd	0	0	0	17	35	0	0	0	0	0
9.012	Guijeras	0	0	0	5	0	0	0	0	0	0
9.013	Jarafe	0	0	0	30	112	49	37	158	41	25
9.014	Laguna, La	0	0	246	29	65	133	649	113	81	57
9.015	LLanos de San Buenaventura (*)	0	0	0	4	177	244	115	93	98	26
9.016	Miguel Ibáñez (Huertas de)	0	0	37	0	0	0	0	0	0	0
9.017	Montalvas, Las	0	0	9	10	161	0	0	0	0	0
9.018	Puente del Obispo	0	0	0	0	0	0	0	639	387	352
9.019	Perolitos (*)	0	0	0	8	97	0	0	0	0	0
9.020	Santo Domingo del Campo	0	0	0	0	53	0	0	0	0	0
9.021	Tío Haro	0	0	0	22	0	0	0	0	0	0
9.022	Tres Fuentes, Las	0	0	23	3	103	0	0	0	0	0
9.023	Valdevilanos	0	0	0	18	0	0	0	0	0	0
9.024	Vega de Santa María	0	0	19	9	40	67	52	48	41	3
9.025	Villapardillo	0	0	0	0	19	127	70	55	156	5
9.026	Vista Alegre	0	0	0	36	0	0	0	0	0	0
9.027	Yedra, La	0	0	49	69	130	145	259	256	410	374
10.001	BAILEN	7150	7782	8587	9230	9727	9958	11144	13207	15617	16814
10.002	Arenales y Sevilleja	0	0	0	0	155	171	101	26	0	0
10.003	Casillas de Mengíbar Arenales	0	56	65	48	0	0	0	0	0	0
10.004	Casillas de Mengíbar Leralleja (*)	0	40	50	42	0	0	0	0	0	0
10.005	Cuartos del Duque	0	0	0	0	12	0	0	0	0	0
10.006	Dehesa de las Yeguas y Martín Grande	0	42	40	12	0	0	0	0	0	0
10.007	Estacar de la Duquesa	0	0	0	0	75	0	0	0	0	0
10.008	Martín Grande	0	0	0	4	54	0	0	0	0	0

(continuación)

COD.	ENTIDAD SINGULAR	1900	1910	1920	1930	1940	1950	1960	1970	1981	1991
10.009	Mina el Correo	0	99	18	24	0	0	0	0	0	0
10.010	Villar de la Plata	0	0	0	0	22	0	0	0	0	0
11.001	BAÑOS DE LA ENCINA	2486	2801	4133	2999	3194	3296	3180	2731	2690	2680
11.002	Araceli	77	131	373	502	79	33	37	23	44	0
11.003	Cañas, Las (*)	186	47	0	0	0	0	0	0	0	0
11.004	Centenillo (*)	358	1172	1265	2622	2725	2828	2376	171	186	53
11.005	Copela, La	0	0	0	7	0	0	0	0	0	0
11.006	Coto de Atila	33	35	0	30	0	0	0	0	0	0
11.007	Culebrina (*)	52	58	13	38	0	0	0	0	0	0
11.008	Curas, Los	0	234	50	17	222	0	0	0	0	0
11.009	Chaparro, El	0	0	0	9	0	0	0	0	0	0
11.010	Guindos, Los	0	54	22	311	368	316	293	148	42	0
11.011	Mendozas, Las	0	0	0	0	48	0	0	0	0	0
11.012	Monasterios	0	0	0	0	30	7	104	52	64	0
11.013	Pantano del Rumblar	0	0	0	0	19	26	31	27	8	0
11.014	Reforma, La	0	49	0	19	0	0	0	0	0	0
11.015	Santa Paula	50	35	14	4	52	0	0	0	0	0
11.016	Selladores	47	0	0	0	0	0	0	0	0	0
11.017	Soldado, El	0	43	0	16	0	0	0	0	0	0
11.018	Virgen de la Encina	0	0	0	0	146	15	120	76	33	0
12.001	BEAS DE SEGURA	4272	4942	5102	7576	8891	7798	8194	6592	5676	5283
12.002	Acemilero	0	0	0	23	0	0	0	0	0	0
12.003	Ajozar	0	0	30	14	0	0	0	0	0	0
12.004	Alamo	0	0	0	68	0	0	0	0	0	0
12.005	Albacares Altos	0	0	32	13	0	0	0	0	0	0
12.006	Almotejas	0	0	43	51	0	0	0	0	0	0
12.007	Arroturas	0	0	0	33	0	0	0	0	0	0
12.008	Arroyo del Ojanco (*)	31	0	0	940	1621	1928	2608	2243	2379	2461
12.009	Arroyo de Paez	0	0	0	9	0	0	0	0	0	0
12.010	Barranco de Arévalo	0	0	0	12	0	0	0	0	0	0
12.011	Barranco de Cuadros	0	0	0	12	0	0	0	0	0	0
12.012	Barranco de la Escaña	0	0	0	23	0	0	0	0	0	0
12.013	Barranco de los Cepos	0	0	0	16	0	0	0	0	0	0
12.014	Barranco de los Paules	0	0	0	8	0	0	0	0	0	0

(continuación)

COD.	ENTIDAD SINGULAR	1900	1910	1920	1930	1940	1950	1960	1970	1981	1991
12.015	Barranco de los Trigueros	0	0	0	9	0	0	0	0	0	0
12.016	Cañada Arada	61	77	89	70	0	0	0	0	0	0
12.017	Cañada Catena	181	168	270	299	558	575	661	541	295	261
12.018	Cañada del Borbotón	0	0	39	33	0	0	0	0	0	0
12.019	Cañada de Parra	0	0	0	26	0	0	0	0	0	0
12.020	Cañuelo	0	0	32	31	0	0	0	0	0	0
12.021	Carrascal	0	0	0	16	0	0	0	0	0	0
12.022	Caserío del Cura	0	0	27	0	0	0	0	0	0	0
12.023	Cazona	0	0	48	32	0	0	0	0	0	0
12.024	Collado de Juan Zarco	0	0	0	11	0	0	0	0	0	0
12.025	Conde, El (*)	0	0	0	25	345	241	266	0	0	0
12.026	Cortijillos	0	0	28	21	0	0	0	0	0	0
12.027	Cortijo Alto	0	0	0	20	0	0	0	0	0	0
12.028	Cortijo Baños	0	0	0	15	0	0	0	0	0	0
12.029	Cortijo de la Noguera	0	0	0	12	0	0	0	0	0	0
12.030	Cortijo de la Señora	0	0	0	11	0	0	0	0	0	0
12.031	Cortijo de las Piedras	0	0	0	66	0	0	0	0	0	0
12.032	Cortijo del Cura	0	0	0	14	0	0	0	0	0	0
12.033	Cortijo de la Guijalvas	0	66	98	158	0	0	0	0	0	0
12.034	Cortijo de los Santiagos	0	0	74	30	0	0	0	0	0	0
12.035	Cortijo del Soto	0	0	0	20	0	0	0	0	0	0
12.036	Cortijo Perales	0	0	0	68	0	0	0	0	0	0
12.037	Cortijo Quemado	0	0	0	18	0	0	0	0	0	0
12.038	Cortijo Teinadas	0	0	0	9	0	0	0	0	0	0
12.039	Cuesta de Pinilla	0	0	0	33	0	0	0	0	0	0
12.040	Cuevas de Ambrosio	0	53	53	99	733	535	663	427	160	130
12.041	Chozas	78	69	129	152	678	547	799	406	121	48
12.042	Donosa, La	0	0	43	12	0	0	0	0	0	0
12.043	Fresnadilla	0	0	0	30	0	0	0	0	0	0
12.044	Fuenlabrada	0	0	0	7	0	0	0	0	0	0
12.045	Fuensantilla	0	0	0	51	0	0	0	0	0	0
12.046	Fuente Buena	0	0	40	17	0	0	0	0	0	0
12.047	Fuente del Cascajar	0	0	0	15	0	0	0	0	0	0
12.048	Fuente del Lentisco	0	0	0	22	0	0	0	0	0	0
12.049	Fuente Gomera	0	0	0	18	0	0	0	0	0	0
12.050	Fuente Orozco	0	0	0	11	0	0	0	0	0	0

(continuación)

COD.	ENTIDAD SINGULAR	1900	1910	1920	1930	1940	1950	1960	1970	1981	1991
12.051	Fuente Pinilla	0	0	0	10	501	538	359	135	0	0
12.052	Galana, La	0	0	32	33	0	0	0	0	0	0
12.053	Galindillos	0	0	23	43	0	0	0	0	0	0
12.054	Guadahornillos	0	0	52	57	400	278	400	213	0	0
12.055	Hoya del Calvo	0	0	0	20	0	0	0	0	0	0
12.056	Hoyas Poyo Calero	0	0	0	62	0	0	0	0	0	0
12.057	Lorente	0	0	0	33	0	0	0	0	0	0
12.058	Molinos de Juan Segura	0	0	0	13	0	0	0	0	0	0
12.059	Muelas	0	0	45	88	0	0	0	0	0	0
12.060	Palancares	0	0	54	49	0	0	0	0	0	0
12.061	Parrillo de Natao	0	0	0	22	0	0	0	0	0	0
12.062	Perales	0	0	36	0	0	0	0	0	0	0
12.063	Piedra del Sopalmo	0	0	0	33	0	0	0	0	0	0
12.064	Piedras	0	0	42	0	0	0	0	0	0	0
12.065	Poyo del Aire	0	0	0	12	0	0	0	0	0	0
12.066	Poyos, Los	0	0	0	21	0	0	0	0	0	0
12.067	Prados de Armijo	65	84	123	142	794	650	576	337	175	92
12.068	Robledo	0	0	0	15	0	0	0	0	0	0
12.069	Rojos, Los	0	0	0	10	0	0	0	0	0	0
12.070	Royo Brugel	3	0	0	0	0	0	0	0	0	0
12.071	Tobar, El	0	0	26	16	0	0	0	0	0	0
12.072	Talas de Prado Largo	0	0	0	19	0	0	0	0	0	0
12.073	Torcal del Cuervo	0	0	29	0	0	0	0	0	0	0
12.074	Torcalillos	0	0	28	58	0	0	0	0	0	0
12.075	Turruchel	0	0	0	25	0	0	0	0	0	0
12.076	Veguillas	0	0	0	14	0	0	0	0	0	0
12.077	Venta de Cabrera	0	0	32	39	402	338	431	268	0	0
12.078	Venta de Gaspar o Paules	0	0	0	9	0	0	0	0	0	0
12.079	Venta de Juan Pedro	0	0	0	49	0	0	0	0	0	0
12.080	Venta del Camposanto (*)	87	194	436	0	0	0	0	0	0	0
12.081	Ventarique	0	0	46	45	0	0	0	0	0	0
12.082	Zarza	0	0	0	58	0	0	0	0	0	0
13.001	BEDMAR	3012	3198	3563	4163	4477	4785	4739	4054	3537	2736
13.002	Badulla	0	0	0	0	116	41	8	0	7	0
13.003	Ermita de Cuadros (*)	0	0	0	0	61	85	72	0	5	0

(continuación)

COD.	ENTIDAD SINGULAR	1900	1910	1920	1930	1940	1950	1960	1970	1981	1991
13.004	Torreón de Cuadros	0	0	0	0	107	0	0	0	0	0
13.005	Torreón de Figue	0	0	0	0	275	100	129	65	11	0
14.001	BEJIJAR	2707	3237	3554	4004	4257	4215	4103	3054	2913	2887
14.002	Algarrobo	0	0	0	0	5	0	0	0	0	0
14.003	Chinchilla	0	0	0	13	18	0	0	0	0	0
14.004	Delicias, Las	0	0	0	26	26	0	0	0	0	0
14.005	Estación de Bejijar (*)	0	0	15	5	0	0	0	204	106	96
14.006	Posadas Ricas	0	0	8	33	53	32	56	61	49	13
14.007	Puente del Obispo	0	0	0	83	144	138	212	0	0	0
15.001	BELMEZ DE LA MORALEDA	1221	1424	1573	1673	1756	2058	2010	1985	1789	1857
15.002	Alhorí	51	22	26	38	16	0	0	0	0	0
15.003	Alijares	0	0	0	26	29	0	0	0	0	0
15.004	Aulabar (*)	64	69	79	66	110	103	93	56	52	19
15.005	Barriada Alta de Bélmez	0	0	0	139	0	0	0	0	0	0
15.006	Barriada Baja de Bélmez	0	0	0	67	0	0	0	0	0	0
15.007	Bélmez	122	133	160	0	209	229	209	136	61	3
15.008	Central Eléctrica	0	0	0	13	0	0	0	0	0	0
15.009	Colladillos	0	0	0	0	27	0	0	0	0	0
15.010	Horno del Vidrio	0	24	20	23	39	89	55	0	0	0
15.011	Puertos, Los	0	0	0	0	35	0	0	0	0	0
15.012	Ramblas	0	0	0	0	54	83	33	0	0	0
15.013	Venta del Capataz	0	0	0	7	0	0	0	0	0	0
16.001	BENATAE	724	827	872	899	1062	1088	972	753	640	497
16.002	Barrio de la Rambla	0	0	35	0	0	0	0	0	0	0
16.003	Cañada del Hornico	0	0	0	0	23	0	0	0	0	0
16.004	Cañada de Maiblasco	0	0	0	8	38	0	0	0	0	0
16.005	Cañada del Muerto	0	0	26	36	0	0	0	0	0	0
16.006	Cardete, El	0	0	44	25	79	0	0	0	0	0
16.007	Fuentes, Las	0	0	0	0	119	259	190	168	113	48
16.008	Hoya Cabañas	0	0	0	27	30	0	0	0	0	0
16.009	Lagartos, Los	0	0	53	78	0	0	0	0	0	0

(continuación)

COD.	ENTIDAD SINGULAR	1900	1910	1920	1930	1940	1950	1960	1970	1981	1991
16.010	Puente Honda	0	0	42	66	85	109	63	35	20	2
16.011	San Sebastián	0	0	0	9	40	0	0	0	0	0
16.012	Sierra, La	35	45	0	0	0	47	41	22	7	0
17.001	CABRA DEL SANTO CRISTO	2891	3473	3884	4339	4655	5349	4619	2970	2521	2070
17.002	Arroyo Santo	0	0	0	0	64	160	62	0	0	0
17.003	Chantre, El	0	0	0	0	183	51	13	0	0	0
17.004	Estación de Cabra	0	0	0	43	128	185	171	113	26	4
17.005	Estación de Huelma (*)	0	0	17	59	158	127	211	41	12	0
17.006	Estación de Huesa (*)	0	0	90	113	252	344	316	167	84	20
17.007	Estación de Larva	0	0	0	46	105	84	33	12	0	0
17.008	Hidalgo	0	0	5	5	0	0	0	0	0	0
17.009	Jarosas, Las	0	0	0	0	54	34	22	0	0	0
17.010	Pozo Blanco	0	0	0	37	0	0	0	0	0	0
17.011	Pozuelos Bajos	0	0	0	6	0	0	0	0	0	0
17.012	Rambla de Juan Manchego	0	0	0	2	108	85	92	0	0	0
17.013	Rambla de los Ciruelos	0	0	14	32	0	0	0	0	0	0
17.014	Venta del Peinado	4	14	20	29	0	0	0	0	0	0
17.015	Viñuela, La	0	0	0	0	6	35	29	0	0	0
18.001	CAMBIL	3050	3379	3538	3807	4040	4706	3238	3188	2553	2391
18.002	Agua, El	0	0	0	2	0	0	0	0	0	0
18.003	Alamos, Los	0	0	0	25	0	0	0	0	0	0
18.004	Arbuniel	490	623	748	797	1590	1910	1637	1497	1256	787
18.005	Barrera	0	0	0	9	0	0	0	0	0	0
18.006	Cortijuelo	0	0	0	0	294	362	219	38	14	0
18.007	Gallinero de Mata Bejid	0	0	52	0	0	0	0	0	0	0
18.008	Gatos, Los	0	0	0	24	0	0	0	0	0	0
18.009	Mata Bejid	0	0	39	166	506	332	212	220	76	36
18.010	Mestas, Las	0	0	29	16	0	0	0	0	0	0
18.011	Monjas, Las	0	0	0	21	0	0	0	0	0	0
18.012	Novia, La	0	0	0	11	0	0	0	0	0	0
18.013	Pontón, El	0	0	0	12	0	0	0	0	0	0
18.014	Reja, La	0	0	0	21	0	0	0	0	0	0
18.015	Salado, El	37	0	40	31	0	0	0	0	0	0
18.016	Santa María	0	0	8	13	319	324	149	52	0	0

(continuación)

COD.	ENTIDAD SINGULAR	1900	1910	1920	1930	1940	1950	1960	1970	1981	1991
18.017	Ventas, Las	0	0	18	20	0	0	0	0	0	0
18.018	Vilches, Los (*)	0	0	17	37	0	0	0	0	0	0
19.001	CAMPILLO DE ARENAS	2361	2681	2783	3077	3400	3233	2945	2558	2367	2245
19.002	Alamillo	0	0	0	0	0	41	57	16	0	0
19.003	Alberquilla	0	0	0	19	32	0	0	0	0	0
19.004	Barbarijar	0	0	0	14	12	0	0	0	0	0
19.005	Berrio	0	0	0	8	31	0	0	0	0	0
19.006	Campo Bajo	0	0	0	17	23	0	0	0	0	0
19.007	Casa Blanca	0	0	18	39	61	99	117	96	4	0
19.008	Castillo, El	0	0	11	18	46	0	0	0	0	0
19.009	Cortijuelos, Los	0	0	0	14	11	0	0	0	0	0
19.010	Menchones, Los	0	0	0	4	45	0	0	0	0	0
19.011	Nevazos, Los	0	0	0	11	21	0	0	0	0	0
19.012	Niza	0	0	0	0	0	46	7	0	17	0
19.013	Nuestra Señora de la Cabeza	0	0	0	6	17	0	0	0	0	0
19.014	Palomares	0	0	0	12	8	144	77	30	0	0
19.015	Parrizoso, El	0	0	0	5	83	0	0	0	0	0
19.016	Pilas, Las	0	0	0	11	0	0	0	0	0	0
19.017	Puerta de Arenas	0	0	0	7	33	0	0	0	0	0
19.018	Sierros, Los	0	0	0	14	36	0	0	0	0	0
19.019	Ventorrillo	0	0	0	21	32	159	94	41	0	0
20.001	CANENA	1598	1802	1836	1899	2268	2430	2457	2100	2063	1937
20.002	Central, La	0	0	0	23	39	0	0	0	0	0
20.003	Fuencaliente	0	0	0	14	5	0	0	0	0	0
20.004	Fuente Nueva	0	0	0	0	11	0	0	0	0	0
21.001	CARBONEROS	391	604	761	798	866	787	823	702	659	548
21.002	Acebuchar, El (*)	65	80	56	47	65	92	101	68	38	26
21.003	Centenillo, El	0	0	0	27	0	0	0	0	0	0
21.004	Cuellos, Los	0	26	35	8	123	68	74	39	22	0
21.005	Escolástica, La	195	0	0	0	0	0	0	0	0	0
21.006	Mesa, La	219	242	230	246	353	302	210	243	167	141

(continuación)

COD.	ENTIDAD SINGULAR	1900	1910	1920	1930	1940	1950	1960	1970	1981	1991
22.001	CARCHEL	570	641	698	859	777	813	829	618	285	211
22.002	Castañeda	0	0	0	0	15	0	0	0	0	0
22.003	Cerradura, La	0	0	0	0	58	0	0	0	0	0
22.004	Palomas, Las	0	0	0	0	28	0	0	0	0	0
23.001	CARCHELEJO	1776	2172	2271	2402	2331	2258	2078	1794	1251	1243
23.002	Barranco de Carchel	0	0	0	14	30	40	12	0	0	0
23.003	Cazalla	0	54	53	40	87	85	111	0	0	0
23.004	Cierzos, Los	0	0	0	9	0	0	0	0	0	0
23.005	Convento	0	0	0	11	93	48	13	0	0	0
23.006	Fuente Alta	0	0	0	10	0	0	0	0	0	0
23.007	Juntas, Las	0	0	0	10	0	0	0	0	0	0
23.008	Majada de la Viuda	0	0	0	12	0	0	0	0	0	0
23.009	Mestas Nuevas, Las	0	0	0	13	0	0	0	0	0	0
23.010	Mestas Viejas	0	0	0	17	0	0	0	0	0	0
23.011	Parrilla, La	0	0	0	3	0	0	0	0	0	0
23.012	Quejigares	0	0	0	13	0	0	0	0	0	0
23.013	Ramona, La	0	0	19	35	75	81	45	0	0	0
23.014	Yeso, Puente del	0	0	0	8	0	0	0	0	0	0
24.001	CAROLINA, LA	7674	8252	12358	10732	12820	11794	10915	13138	13587	14168
24.002	Amparo, El	0	3	11	8	0	0	0	0	0	0
24.003	Aquisgrana, La	0	0	26	20	0	0	0	0	0	0
24.004	Benítez	0	0	5	0	0	0	0	0	0	0
24.005	Castillo, El	70	28	86	64	0	0	0	0	0	0
24.006	Coto Atila	0	0	0	9	0	0	0	0	0	0
24.007	Depósito de Agua	0	0	0	18	0	0	0	0	0	0
24.008	Espejo, El	0	0	0	5	0	0	0	0	0	0
24.009	Fernandina	96	117	174	195	175	182	179	575	120	118
24.010	Fuente Espí	0	0	39	53	0	0	0	0	0	0
24.011	Guindos, Los	0	118	492	226	216	263	460	0	0	0
24.012	Inmediata, La	0	21	11	24	0	0	0	0	0	0
24.013	Isabel, La	0	0	3	0	0	0	0	0	0	0

(continuación)

COD.	ENTIDAD SINGULAR	1900	1910	1920	1930	1940	1950	1960	1970	1981	1991
24.014	Isabela	120	127	155	156	142	139	131	359	37	14
24.015	Manzana, La	0	0	0	24	0	0	0	0	0	0
24.016	Makrina	43	16	0	0	0	0	0	0	0	0
24.017	Navas de Tolosa	662	1177	1342	1102	1134	947	801	1099	519	450
24.018	Ocho Casas	0	0	34	29	78	12	278	169	497	0
24.019	Ojo Vecino	0	0	0	7	0	0	0	0	0	0
24.020	Parra, La (*) o Tejares	296	1134	2236	2065	0	0	0	0	0	0
24.021	Perla, La	0	0	7	2	0	0	0	0	0	0
24.022	Rafaelito, El	0	0	49	36	0	0	0	0	0	0
24.023	Raso Guindo	0	0	0	0	0	0	0	431	104	9
24.024	Romerita, La	0	0	0	5	0	0	0	0	0	0
24.025	Rosa, La	0	0	0	81	120	18	47	0	0	0
24.026	San Fernando	78	44	19	12	0	0	0	0	0	0
24.027	San José	0	0	0	6	0	0	0	0	0	0
24.028	San José Segundo	0	0	0	9	0	0	0	0	0	0
24.029	Santo Domingo	0	0	5	7	0	0	0	0	0	0
24.030	Segunda a Una u Otra	0	0	2	2	0	0	0	0	0	0
24.031	Sinapismo, El	0	41	7	0	0	0	0	0	0	0
24.032	Urbana, La	0	0	0	11	0	0	0	0	0	0
24.033	Vista Alegre	0	0	283	201	190	82	43	0	0	0
25.001	CASTELLAR DE SANTISTEBAN	3525	3707	4162	4916	6002	6111	5775	3878	3774	3621
25.002	Benatae	0	0	0	0	350	0	0	0	0	0
25.003	Capilla	0	0	0	0	111	0	0	0	0	0
25.004	Consolación	0	0	0	0	197	0	0	0	0	0
25.005	Fuente de la Torre	0	0	0	0	294	130	88	293	0	0
25.006	Polvorín, El	0	181	228	266	0	0	0	0	0	0
25.007	San Benito	0	0	0	0	271	0	0	0	0	0
25.008	Veguillas	0	0	0	0	102	0	0	0	0	0
26.001	CASTILLO DE LOCUBIN	4452	4827	4861	5113	5447	5272	5101	5156	4555	4575
26.002	Alfavila (*)	0	0	0	0	0	0	148	348	261	51
26.003	Barrancos, Los	0	0	0	0	0	0	250	249	49	5
26.004	Cabrerías, Las	0	0	43	48	276	290	234	213	11	18
26.005	Cerrajón, El	0	0	29	29	328	260	335	128	22	3

(continuación)

COD.	ENTIDAD SINGULAR	1900	1910	1920	1930	1940	1950	1960	1970	1981	1991
26.006	Chopos, Los	0	0	58	31	482	471	232	266	138	114
26.007	Fuente Rueda	0	0	27	44	652	505	0	0	0	0
26.008	Marroquín Encina Hermosa	0	0	119	42	705	638	560	307	138	76
26.009	Puerto-La Nava	0	0	0	0	0	0	172	128	46	18
26.010	Retamalejos	0	0	36	39	148	131	0	0	0	0
26.011	Salina, La	0	0	0	0	0	0	315	216	148	32
26.012	Sierrezuela	0	0	21	42	113	104	0	0	0	0
26.013	Ventas del Carrizal	335	459	425	536	569	546	732	575	519	652
27.001	CAZALILLA	816	957	1246	1636	1650	1596	1578	1052	938	795
27.002	Cortijos Barranco	0	0	0	0	44	0	0	0	0	0
27.003	Hita, La (*)	0	0	0	20	48	0	0	0	0	0
27.004	Torre María Martín	0	0	92	83	151	202	107	43	0	0
28.001	CAZORLA	6103	6640	6687	7841	8639	8586	7932	6938	8272	7814
28.002	Almedina, La	0	0	0	0	306	444	144	94	108	0
28.003	Almicerán, El	0	0	0	0	425	272	255	211	199	102
28.004	Arroyo Salado (*)	0	0	0	0	348	392	320	113	11	73
28.005	Casas de Estepa	0	0	49	61	265	144	288	181	16	85
28.006	Molar, El	529	0	35	150	584	590	991	677	715	470
28.007	Nava de San Pedro	0	0	0	0	553	363	229	90	4	11
28.008	Nubla	471	0	0	0	0	0	0	0	0	0
28.009	Peralejos	0	0	0	0	579	696	541	332	46	27
28.010	Quintanar, El	0	0	0	0	575	369	395	126	35	0
28.011	Ribera, La	0	0	0	0	619	468	396	199	78	69
28.012	Vadillo-Castril	0	0	0	0	0	0	0	0	197	119
28.013	Valdecazorla	0	0	0	0	0	0	176	149	246	92
28.014	Valle, El	0	0	0	0	138	675	565	257	78	23
29.001	CHICLANA DE SEGURA	1514	1628	1745	1941	1948	2180	2111	1623	1231	1169
29.002	Almohez de Abajo	0	0	24	5	0	0	0	0	0	0
29.003	Almohez de Arriba	0	0	38	27	0	0	0	0	0	0
29.004	Almohez de Allá	42	0	0	0	0	0	0	0	0	0
29.005	Barruelos	0	0	11	17	0	0	0	0	0	0
29.006	Campillo, El	110	172	203	226	258	327	329	249	200	155
29.007	Camporredondo	229	329	339	340	537	442	496	348	227	198

(continuación)

COD.	ENTIDAD SINGULAR	1900	1910	1920	1930	1940	1950	1960	1970	1981	1991
29.008	Cerro Molino	0	0	25	43	114	0	0	0	0	0
29.009	Charcón	0	0	40	35	56	0	0	0	0	0
29.010	Erillas, Las	0	0	0	11	96	0	0	0	0	0
29.011	Garganta	0	0	34	19	49	0	0	0	0	0
29.012	Higuerilla, La	5	12	12	4	7	0	0	0	0	0
29.013	Longuera	0	0	8	15	0	0	0	0	0	0
29.014	Mimbrera	0	0	13	24	0	0	0	0	0	0
29.015	Mina Alcornoque	0	0	0	0	157	0	0	0	0	0
29.016	Mochuelos, Los	0	65	95	132	179	376	353	190	94	58
29.017	Pipe, El	4	14	3	0	38	0	0	0	0	0
29.018	Porrosa, La	52	55	45	82	285	406	307	157	60	64
29.019	Saavedra	0	0	9	23	0	0	0	0	0	0
29.020	Sahélices	0	0	7	21	5	0	0	0	0	0
29.021	Vado del Perro	0	0	8	49	0	0	0	0	0	0
30.001	CHILLUEVAR	847	909	867	1009	1300	1322	1292	1614	1681	1523
30.002	Almansas	0	0	99	84	287	447	412	306	134	205
30.003	Cañada del Moro	0	0	0	0	356	323	304	125	19	3
30.004	Cañamares	108	0	0	0	479	0	0	0	0	0
30.005	Castillo	0	0	31	56	39	0	0	0	0	0
30.006	Celadillas	408	0	0	0	111	0	0	0	0	0
30.007	Cortijo Grande	0	0	42	29	38	508	458	275	97	24
30.008	Chilluévar la Vieja	0	0	37	41	393	463	447	243	116	33
30.009	Loma Viña	0	0	0	0	103	0	0	0	0	0
30.010	Noguero	0	0	50	0	0	0	0	0	0	0
30.011	Romos, Los	0	0	22	36	30	0	0	0	0	0
31.001	ESCAÑUELA	1127	1315	1542	1733	1948	1495	1451	1213	964	1014
31.002	Retamillas	0	0	0	0	54	0	0	0	0	0
31.003	San Jerónimo	0	0	0	0	17	0	0	0	0	0
32.001	ESPELUY	176	192	342	328	464	587	607	453	318	276
32.002	Estaciones, Las (*)	122	177	350	345	332	406	435	570	657	371
32.003	Mercedes, Las	0	0	0	0	72	0	0	0	0	0
32.004	Poblado del IARA	0	0	0	0	0	0	0	0	0	142
32.005	Romeral	0	0	0	0	24	0	0	0	0	0

(continuación)

COD.	ENTIDAD SINGULAR	1900	1910	1920	1930	1940	1950	1960	1970	1981	1991
32.006	Salto Eléctrica San Rafael	0	0	0	0	44	0	0	0	0	0
32.007	Santa Ana	0	0	0	0	74	0	0	0	0	0
33.001	FRAILES, LOS	2620	2472	2427	2653	2652	2626	2352	1802	1849	1616
33.002	Ardales, Los	13	7	11	12	49	0	0	0	0	0
33.003	Bailadores	0	0	0	20	0	0	0	0	0	9
33.004	Baños, Los	0	0	0	0	0	0	0	0	0	33
33.005	Barrancos, Los	0	0	0	34	42	0	0	0	0	14
33.006	Cañada Noguerras	0	0	27	28	0	0	0	0	0	9
33.007	Cañada de Alcalá	39	47	65	51	228	97	77	69	64	39
33.008	Cerrillo El Ciego	0	0	0	0	0	0	0	0	0	10
33.009	Majada Abrigada	0	0	0	9	0	0	0	0	0	1
33.010	Nogueral, El	0	0	8	20	0	0	0	0	0	18
33.011	Noguereuelas, Las	0	30	39	46	45	34	42	20	0	0
33.012	Parras, Las	0	0	0	0	0	0	0	0	0	13
33.013	Puerto Blanco	0	0	57	87	0	97	117	102	39	21
33.014	Rosales, Los	77	73	73	102	105	148	118	100	84	67
33.015	Solana de la Parra	0	0	0	0	0	0	0	0	0	19
34.001	FUENSANTA DE MARTOS	2358	2652	2888	3774	3894	3601	3108	2890	2758	2757
34.002	Angelico	0	0	5	0	0	0	0	0	0	0
34.003	Atalaya	0	0	0	3	0	0	0	0	0	0
34.004	Breña	0	0	0	6	0	0	0	0	0	0
34.005	Casería Muñoz Ribera	0	0	0	85	0	0	0	0	0	0
34.006	Castillerías	53	0	38	79	0	0	0	0	0	0
34.007	Cerro Cirujana	0	0	0	7	0	0	0	0	0	0
34.008	Cerro de los Aires	49	0	26	33	0	0	0	0	0	0
34.009	Cerro del Pontón	0	0	39	58	0	0	0	0	0	0
34.010	Corral de las Cabras	0	0	18	15	0	0	0	0	0	0
34.011	Cortijillos	0	69	22	11	0	0	0	0	0	0
34.012	Cortijillo o Zarzalilla	0	0	21	35	0	0	0	0	0	0
34.013	Cortijos Angeles	0	0	0	13	0	0	0	0	0	0
34.014	Cortijos Benitos	0	0	0	5	0	0	0	0	0	0
34.015	Cortijos Cuetos	0	0	0	25	0	0	0	0	0	0
34.016	Cortijo de los Cáliz	0	0	19	11	276	205	145	118	54	0

(continuación)

COD.	ENTIDAD SINGULAR	1900	1910	1920	1930	1940	1950	1960	1970	1981	1991
34.017	Cortijos del Tío Alonso	0	0	32	44	0	0	0	0	0	0
34.018	Cortijos de Manuela	0	0	0	6	0	0	0	0	0	0
34.019	Cortijos de Miguel Huertas	0	0	0	14	0	0	0	0	0	0
34.020	Cortijos de Marchales	0	0	0	10	0	0	0	0	0	0
34.021	Cortijos de Porras	0	0	0	33	0	0	0	0	0	0
34.022	Cortijos de Solís	0	0	0	14	0	0	0	0	0	0
34.023	Cueva Villén	0	0	0	9	0	0	0	0	0	0
34.024	Charco Yegua	0	0	0	18	0	0	0	0	0	0
34.025	Encinares, Los	0	0	0	0	398	343	246	192	147	127
34.026	Encinar Primero	54	71	77	86	0	0	0	0	0	0
34.027	Encinar Segundo	48	57	48	43	0	0	0	0	0	0
34.028	Encinar Tercero	99	119	122	176	0	0	0	0	0	0
34.029	Encomienda Baja Ribera	0	0	0	23	0	0	0	0	0	0
34.030	Enjambrón	0	0	29	25	0	0	0	0	0	0
34.031	Era Marianica	0	0	0	19	0	0	0	0	0	0
34.032	Fuente Alamo-Molino Esquilache	0	0	0	10	0	0	0	0	0	0
34.033	Fuente Hornos	0	0	0	10	0	0	0	0	0	0
34.034	Fuente Puerco	0	64	0	5	0	0	0	0	0	0
34.035	Granales, Los	0	0	12	14	0	0	0	0	0	0
34.036	Haza Mora	0	0	18	36	110	110	130	28	17	0
34.037	Huerta del Monte	50	54	30	58	191	176	168	53	32	0
34.038	Juagarzales	0	0	0	9	0	0	0	0	0	0
34.039	Junta Ríos	0	0	0	4	0	0	0	0	0	0
34.040	Máquina Castilla	0	0	0	3	0	0	0	0	0	0
34.041	Mina, La	0	0	19	38	0	0	0	0	0	0
34.042	Molino del Cegato	0	0	0	16	0	0	0	0	0	0
34.043	Molino de Patricio Bermúdez	0	0	0	10	0	0	0	0	0	0
34.044	Molina Noguera	0	0	0	31	0	0	0	0	0	0
34.045	Monjas, Las	0	0	0	0	49	76	55	14	0	0
34.046	Pajaricas, Los	0	0	19	29	0	0	0	0	0	0
34.047	Peña Zorra	0	0	0	29	0	0	0	0	0	0
34.048	Peñón Susana	0	0	0	15	0	0	0	0	0	0
34.049	Piedras Acebuche	0	0	0	10	0	0	0	0	0	0
34.050	Poyata, La	0	0	0	11	0	0	0	0	0	0
34.051	Prado del Mudo	0	0	22	25	0	0	0	0	0	0
34.052	Regüelo	0	49	0	0	294	254	255	216	186	197

(continuación)

COD.	ENTIDAD SINGULAR	1900	1910	1920	1930	1940	1950	1960	1970	1981	1991
34.053	Regüelo de Acá	0	0	27	35	0	0	0	0	0	0
34.054	Regüelo de Allá	0	0	30	32	0	0	0	0	0	0
34.055	Río Grande	0	0	0	11	0	0	0	0	0	0
34.056	Salina	0	0	0	5	0	0	0	0	0	0
34.057	Sierra de las Granas	55	0	0	0	0	0	0	0	0	0
34.058	Solana	0	0	0	4	0	0	0	0	0	0
34.059	Terrerías Valderas	0	0	19	27	0	0	0	0	0	0
34.060	Truchera	0	0	9	32	0	0	0	0	0	0
34.061	Vadohorno (*)	108	110	100	102	685	614	524	314	235	195
34.062	Veletas, Las	36	0	46	83	0	0	0	0	0	0
34.063	Ventas, Las (*)	0	74	38	101	409	397	295	325	80	0
34.064	Villar Alto, Casería del Cura	0	0	0	16	0	0	0	0	0	0
34.065	Villar Alto, Cortijo José Santos	0	0	0	6	0	0	0	0	0	0
34.066	Villarejo, El	0	61	37	87	0	0	0	0	0	0
34.067	Yesares	0	0	0	7	0	0	0	0	0	0
34.068	Zarzaica	0	0	0	0	156	171	160	134	25	0
35.001	FUERTE DEL REY	1052	1384	1670	2102	2596	2761	2681	1387	1106	1178
35.002	Marciañez	0	0	0	0	25	0	0	0	0	0
35.003	Tirc, El	0	0	0	0	12	0	0	0	0	0
35.004	Zafra	0	0	0	0	23	0	0	0	0	0
36.001	GARCIEZ	493	725	608	731	870	979	958	810	608	443
36.002	Henear	0	0	0	0	6	0	0	0	0	0
36.003	Mina Dos Naciones	0	0	0	0	21	0	0	0	0	0
37.001	GENAVE	1116	1313	1384	1692	1756	1411	1344	1024	837	744
37.002	Almohadilla	0	0	0	22	101	94	54	19	0	8
37.003	Atalayas	0	38	55	50	78	86	79	34	0	0
37.004	Caraballes	0	0	0	9	0	0	0	0	0	0
37.005	Colmenarejo	0	0	0	21	0	0	0	0	0	0
37.006	Hoya, La	0	0	0	10	0	0	0	0	0	0
37.007	Laguna, La	0	0	0	8	0	0	0	0	0	0
37.008	Monzón, El	0	0	0	9	0	0	0	0	0	0
37.009	Noria, La	0	0	0	29	0	0	0	0	0	0
37.010	Parrilla, La	0	0	56	39	150	205	162	18	0	0

(continuación)

COD.	ENTIDAD SINGULAR	1900	1910	1920	1930	1940	1950	1960	1970	1981	1991
37.011	Prado Fontanal	0	0	0	8	0	0	0	0	0	0
37.012	Santa María	0	0	0	35	0	0	0	0	0	0
38.001	GUARDIA DE JAEN, LA	1838	2025	2209	2591	2843	3027	2561	2005	1738	1744
38.002	Espeso, El	0	0	0	0	106	0	0	0	0	0
38.003	Fontanares	0	0	0	0	112	0	0	0	0	0
38.004	San Antonio	0	0	0	0	161	0	0	0	0	0
39.001	GUARROMAN	2811	3154	2631	2874	2426	2704	2917	2625	2762	2715
39.002	Adelfar	0	0	0	0	96	153	122	24	20	9
39.003	Altico, El	47	51	65	54	51	51	53	7	12	7
39.004	Alturas	0	0	0	37	0	0	0	0	0	0
39.005	Cañería	0	0	0	0	2	0	0	0	0	0
39.006	Cerro Hueco	0	0	0	5	0	0	0	0	0	0
39.007	Cerro Majuela	0	0	0	0	9	0	0	0	0	0
39.008	Cinco Hermanos	0	0	0	7	0	0	0	0	0	0
39.009	Collado del Lobo	78	94	49	52	48	41	138	41	33	4
39.010	Coto de la Luz	71	68	44	0	0	0	0	0	0	0
39.011	Estación de Ferrocarril	0	0	5	9	0	0	0	0	0	0
39.012	José y Teresa, Casas de	93	30	30	0	0	0	0	0	0	0
39.013	Libertad, La	0	0	0	2	0	0	0	0	0	0
39.014	Majadahonda	0	0	0	23	0	0	0	0	0	0
39.015	Martín Malo	115	213	148	148	183	182	163	117	92	72
39.016	Mata Cabras	0	0	0	12	24	0	0	0	0	0
39.017	Matadero	0	0	0	0	17	0	0	0	0	0
39.018	Porvenir	0	0	0	2	0	0	0	0	0	0
39.019	Ríos, Los	64	127	94	76	108	111	94	68	68	45
39.020	Ventorrillo de Zozueca	0	0	0	0	95	0	0	0	0	0
39.021	Zozueca (*)	70	121	80	99	134	336	299	178	125	38
40.001	HIGUERA DE ARJONA	1424	1732	2361	3038	3552	3050	2638	2096	1779	1844
40.002	Presa, La	0	0	0	0	47	0	0	0	0	0
40.003	Silvente	0	0	0	0	29	0	0	0	0	0

(continuación)

COD.	ENTIDAD SINGULAR	1900	1910	1920	1930	1940	1950	1960	1970	1981	1991
41.001	HIGUERA DE CALATRAVA	1253	1324	1466	1563	1567	1719	1624	1019	698	673
41.002	Cebrián	0	0	0	0	38	0	0	0	0	0
41.003	Espanta Palomas	0	0	0	0	67	0	0	0	0	0
41.004	Fuente Palacios	0	0	0	0	75	0	0	0	0	0
41.005	Porrás	0	0	0	0	13	0	0	0	0	0
42.001	HINOJARES	622	614	578	717	775	833	713	733	643	443
42.002	Arroyo Molinos	109	137	100	44	57	57	39	24	4	0
42.003	Ceal	0	0	16	26	31	21	26	0	0	0
42.004	Cuenca	183	214	182	200	189	274	258	222	171	106
42.005	Fuentes del Gallo	0	0	0	0	18	0	0	0	0	0
42.006	Maromas	0	0	0	0	17	0	0	0	0	0
42.007	Tejar	0	0	0	0	36	0	0	0	0	0
43.001	HORNOS DE SEGURA	728	772	707	652	764	670	652	514	419	414
43.002	Barranco Cano Alto	0	0	0	17	9	0	0	0	0	0
43.003	Barranco Cano Bajo	0	0	0	17	21	0	0	0	0	0
43.004	Bujaraiza	151	171	207	200	302	171	49	0	0	0
43.005	Canaliza	0	0	0	30	11	0	0	0	0	0
43.006	Cañada Morales	94	113	114	100	206	257	217	154	65	90
43.007	Capellanía	0	48	36	61	73	83	104	90	31	30
43.008	Carrascal	0	0	0	40	41	0	0	0	0	0
43.009	Cueva, La	0	0	0	10	11	0	0	0	0	0
43.010	Fuente Higuera	0	0	0	20	51	0	0	0	0	0
43.011	Garganta, La	110	51	69	50	84	142	99	45	0	0
43.012	Guadabraz	38	85	107	71	104	147	102	89	50	0
43.013	Hornos el Viejo	0	40	43	60	71	47	47	45	33	0
43.014	Hoya del Cambrón, La	28	38	24	30	78	93	63	70	22	0
43.015	Hoya Sorda	0	0	0	16	37	0	0	0	0	0
43.016	Juan Moreno	0	0	0	25	21	0	0	0	0	0
43.017	Laguna, La	154	0	0	15	32	0	0	0	0	0
43.018	Majal, El	42	68	43	66	105	115	77	25	0	0
43.019	Payer	0	0	0	25	45	43	27	20	0	0
43.020	Platera, La	0	37	74	61	66	189	161	136	80	61
43.021	Polvillar (*)	0	0	0	21	66	64	45	37	4	0
43.022	Soto	0	0	0	29	37	0	0	0	0	0

(continuación)

COD.	ENTIDAD SINGULAR	1900	1910	1920	1930	1940	1950	1960	1970	1981	1991
43.023	Toval, El	0	48	67	38	51	47	51	37	17	30
43.024	Tovilla	0	0	0	18	71	61	58	54	8	0
43.025	Tranco, El	0	0	0	154	174	820	252	190	114	93
43.026	Venta	0	0	0	31	40	44	28	14	18	11
44.001	HUELMA	3944	4365	4976	5115	5432	6099	5468	5260	4908	5182
44.002	Borregueras, Las	0	0	11	26	0	0	0	0	0	0
44.003	Cabrita	0	0	0	0	1083	1115	898	536	202	61
44.004	Cano	0	0	38	28	0	0	0	0	0	0
44.005	Cañada de Juan Pérez	0	0	77	303	0	0	0	0	0	0
44.006	Cañadas, Las	0	0	0	0	294	217	200	30	0	0
44.007	Cañadillas, Las	0	0	30	21	0	0	0	0	0	0
44.008	Capellanía	0	0	20	131	0	0	0	0	0	0
44.009	Esperones, Los	0	0	20	49	0	0	0	0	0	0
44.010	Fuente Leiva	0	0	0	0	274	335	328	83	0	0
44.011	Garrucha, La	0	0	6	76	0	0	0	0	0	0
44.012	Hacho, El	0	0	6	278	0	0	0	0	0	0
44.013	Poleras	0	0	119	336	0	0	0	0	0	0
44.014	Ruiz Cerezo	0	0	7	91	212	349	281	24	0	0
44.015	Terraio, El	0	0	15	42	0	0	0	0	0	0
44.016	Zamora	0	0	10	120	444	441	433	201	111	0
45.001	HUESA	1336	1549	1603	2019	2308	2512	2858	2710	2526	2441
45.002	Arroyo Molinos	144	145	155	128	149	131	124	121	16	2
45.003	Ceal	81	93	101	113	152	159	151	146	60	49
45.004	Cerro Miguel	0	0	0	0	36	0	0	0	0	0
45.005	Collejares	0	0	21	25	0	0	0	0	0	0
45.006	Cortijillos	39	58	55	95	119	104	77	0	0	0
45.007	Cortijo Nuevo	81	170	218	203	322	503	415	160	71	35
45.008	Charrín	0	23	38	38	40	101	58	9	0	0
45.009	Chillar	0	0	0	0	24	0	0	0	0	0
45.010	Dondoncilla	0	0	0	0	106	139	57	0	0	0
45.011	Gómez	0	0	0	0	12	13	0	0	0	0
45.012	Higuera	22	0	0	0	0	0	0	0	0	0
45.013	Hondoncillo	0	0	29	48	0	0	0	0	0	0
45.014	Montalvo	0	0	0	0	18	0	0	0	0	0

(continuación)

COD.	ENTIDAD SINGULAR	1900	1910	1920	1930	1940	1950	1960	1970	1981	1991
45.015	Moralejo	0	0	0	0	19	0	0	0	0	0
45.016	Morata	0	0	4	10	56	0	0	0	0	0
45.017	Picos del Guadiana (*)	10	0	0	0	33	64	17	0	0	0
45.018	Rambla de la Teja (*)	0	0	0	0	21	125	93	96	89	94
45.019	Rincones (*)	114	111	99	114	200	104	89	0	0	0
45.020	Tarahal	0	46	53	31	75	61	68	41	0	0
45.021	Vega de la Higuera	0	0	0	0	110	130	54	0	0	0
46.001	IBROS	3529	3204	3527	3810	4098	4503	4221	3775	3067	3013
46.002	Alamo	0	0	0	8	0	0	0	0	0	0
46.003	Barriada del Puente	0	0	0	0	0	0	0	134	46	24
46.004	Capones	0	0	0	0	65	117	70	0	0	0
46.005	Corral Rubio	0	0	0	15	139	89	69	0	0	0
46.006	Dehesa Alta de los Cerros	0	0	0	4	0	0	0	0	0	0
46.007	Dehesa Baja de los Cerros	0	0	0	13	0	0	0	0	0	0
46.008	Huerta de lo Alto	0	0	0	10	0	0	0	0	0	0
46.009	Molinillo	0	0	0	0	177	0	0	0	0	0
46.010	Salobreja, La	0	0	0	11	268	175	184	0	0	0
46.011	Soto de Pedro Ortiz	0	0	35	37	0	0	0	0	0	0
46.012	Vado de las Ollas	0	0	62	80	0	0	0	0	0	0
47.001	IRUELA, LA	955	1026	1039	1220	1248	1790	1399	1049	804	935
47.002	Arroyos	0	0	0	0	135	0	0	0	0	0
47.003	Burruenco	0	0	47	0	0	0	0	0	0	0
47.004	Burunchel	507	567	398	661	978	1826	1762	974	617	1251
47.005	Cerrada de San Martín	0	0	22	0	0	0	0	0	0	0
47.006	Dehesa Alta	298	0	0	0	472	0	0	0	0	0
47.007	Dehesa Baja	202	0	0	0	757	0	0	0	0	0
47.008	Estrella	39	0	52	0	109	212	278	308	367	0
47.009	Fontanares	107	0	36	0	0	0	0	0	0	0
47.010	Grimas, Los	0	0	31	0	0	0	0	0	0	0
47.011	Lancha del Molino	151	0	0	0	0	0	0	0	0	0
47.012	Mortalejos	131	0	0	0	0	0	0	0	0	0
47.013	Palomar	62	65	74	117	243	170	560	615	332	0
47.014	Pasada de Barrero	0	0	20	0	0	0	0	0	0	0
47.015	Salobreja Nubla	0	0	0	0	443	0	0	0	0	0

(continuación)

COD.	ENTIDAD SINGULAR	1900	1910	1920	1930	1940	1950	1960	1970	1981	1991
47.016	San Martín	0	0	0	0	66	684	793	399	157	0
47.017	Sierra	0	0	0	0	502	0	0	0	0	0
47.018	Tíscaros, Los	0	0	34	0	0	0	0	0	0	0
47.019	Tramalla	56	0	0	0	0	0	0	0	0	0
47.020	Vacarizuela	105	0	21	0	0	0	0	0	0	0
48.001	IZNATORAF	2954	3648	3322	3751	3923	3012	3100	1705	1498	1205
48.002	Bardazoso	0	0	0	0	400	280	415	129	63	0
48.003	Barranco, El	0	0	57	0	0	0	0	0	0	0
48.004	Batanejo	0	0	0	0	0	0	0	0	0	49
48.005	Cañada de la Madera	0	0	0	0	299	310	504	99	51	0
48.006	Santa Marina	0	0	0	0	188	194	314	44	20	0
48.007	Sillero	0	0	0	0	217	342	549	64	182	0
49.001	JABALQUINTO	1977	2411	2621	3037	3098	3205	3187	2850	2618	2495
49.002	Estación de Bailén	0	0	0	10	0	0	0	0	0	0
49.003	Estación de Jabalquinto	0	0	0	13	0	0	0	0	0	0
49.004	Estación de Mengíbar	0	0	58	116	0	0	0	0	0	0
49.005	Higuerones, Los	0	0	9	8	0	0	0	0	0	0
49.006	Juagarzal	0	0	0	0	28	0	0	0	0	0
49.007	Llanos, Los	0	0	0	0	128	0	0	0	0	0
49.008	Mengemor	0	0	39	55	0	0	0	0	0	0
49.009	Palomeras Salto Mengemor	0	0	0	0	0	548	654	238	72	0
49.010	Palomarejo	0	0	19	17	0	0	0	0	0	0
49.011	Picón del Monte	88	0	0	0	0	0	0	0	0	0
49.012	Rosas, Las	0	0	0	0	19	0	0	0	0	0
49.013	Vega, La	0	0	0	0	397	0	0	0	0	0
50.001	JAEN	23854	25832	25966	33860	48003	56773	59699	71145	91560	106392
50.002	Almenara	67	48	45	104	138	55	63	36	0	0
50.003	Berrueco	0	0	10	0	0	0	0	0	0	0
50.004	Brujuelo, El	0	0	9	21	201	144	126	153	31	0
50.005	Calvario, El	9	0	0	5	0	0	0	0	0	0
50.006	Campo de Fútbol	0	0	0	85	0	0	0	0	0	0
50.007	Caño Quebrado	0	0	0	1	621	407	536	1084	862	40
50.008	Casa Blanca	0	0	0	92	0	0	0	0	0	0

(continuación)

COD.	ENTIDAD SINGULAR	1900	1910	1920	1930	1940	1950	1960	1970	1981	1991
50.009	Casa Tejada	0	0	0	107	0	0	0	0	0	0
50.010	Egido de la Alcantarilla	0	0	0	95	433	0	0	0	0	0
50.011	Egido de Santa Ana	0	0	36	0	0	0	0	0	0	0
50.012	Egido de Santa Isabel	0	0	0	46	0	0	0	0	0	0
50.013	Eras de Santa Ana	0	0	0	54	0	0	0	0	0	0
50.014	Estación	0	0	0	23	0	0	0	0	0	0
50.015	Estación de Jaén	0	0	29	0	0	0	0	0	0	0
50.016	Estación de Villargordo	0	0	17	18	0	0	0	0	0	0
50.017	Fuentetétar	0	0	16	34	0	0	0	0	0	0
50.018	Galapagar	0	0	0	28	162	52	63	43	23	226
50.019	Granja Agrícola	0	32	31	39	1186	0	0	0	0	0
50.020	Grañena	0	61	115	193	560	638	1072	1927	2172	49
50.021	Imora, La	0	0	6	24	0	146	125	69	19	5
50.022	Infantas, Las	0	0	98	0	603	606	567	449	492	306
50.023	Jabalruz	60	15	11	10	275	400	442	1506	877	47
50.024	Jerez	0	3	3	5	0	0	0	0	0	0
50.025	Montalbán	0	0	0	37	0	0	0	0	0	0
50.026	Orujera	0	0	0	8	0	0	0	0	0	0
50.027	Otiñar (*)	183	211	240	295	298	313	183	562	5	13
50.028	Oxidos Florez	0	0	0	3	0	0	0	0	0	0
50.029	Pilar de los Callejones	0	0	0	6	0	0	0	0	0	0
50.030	Puente de la Sierra	0	0	0	0	497	449	379	212	51	128
50.031	Puente Jontoya	0	0	0	0	0	0	0	488	23	27
50.032	Puente Nuevo	0	0	0	0	798	575	712	150	193	96
50.033	Puerto Alto	0	0	0	0	472	622	560	213	79	69
50.034	Quebrada, La	0	0	0	2	0	0	0	0	0	0
50.035	Sancho Iníguez	0	0	0	35	0	0	0	0	0	0
50.036	Sociedad Española	0	0	25	0	0	0	0	0	0	0
50.037	Santo Cristo Chircales	0	0	0	6	0	0	0	0	0	0
50.038	Tejar de Fiestas	0	0	0	5	0	0	0	0	0	0
50.039	Torrecillas, Las	0	0	0	68	0	0	0	0	0	0
50.040	Ventosilla	0	0	47	54	315	283	171	63	11	10
50.041	Villar de las Cuevas	0	0	19	40	69	187	219	56	31	5
50.042	Vivero, El	0	0	0	16	0	0	0	0	0	0

(continuación)

COD.	ENTIDAD SINGULAR	1900	1910	1920	1930	1940	1950	1960	1970	1981	1991
51.001	JAMILENA	2005	2114	1954	3260	3260	3206	3336	3044	3009	2976
51.002	Ermita	0	0	0	0	47	0	0	0	0	0
52.001	JIMENA	2641	2746	3077	3625	3392	3332	2757	2151	1905	1536
52.002	Cánava	0	0	0	8	192	121	79	4	8	10
52.003	Caniles	0	0	0	4	107	183	71	65	10	0
52.004	Castillo de Recena	0	0	0	7	205	111	113	36	3	0
52.005	Orujera, La	0	0	0	10	0	0	0	0	0	0
52.006	Paseo, El	0	0	0	4	0	0	0	0	0	0
53.001	JODAR	6697	7774	8572	10425	11808	13146	14289	11973	11612	11201
53.002	Cerro Hernando	0	0	0	0	61	0	0	0	0	0
53.003	Cortijo Nuevo	0	0	0	0	124	0	0	0	0	0
53.004	Dehesas	0	0	0	0	64	0	0	0	0	0
53.005	Dehesilla	0	0	0	0	30	0	0	0	0	0
53.006	Valle, El	0	0	0	0	127	0	0	0	0	0
53.007	Venta de la Chata	0	0	0	0	101	163	135	47	0	0
54.001	LARVA	774	1024	1212	1472	1444	1666	1787	1252	859	572
54.002	Chillón Bajo	0	0	0	0	36	0	0	0	0	0
54.003	Pozos, Los	0	0	9	0	52	72	74	84	0	0
54.004	Romeral	0	0	0	0	12	0	0	0	0	0
54.005	San Pedro	0	0	20	34	28	52	63	88	0	0
55.001	LINARES	27073	30216	31083	31569	31720	43899	50527	45330	51278	55831
55.002	Alamo	0	0	0	16	0	0	0	0	0	0
55.003	Amores	0	0	0	11	0	0	0	0	0	0
55.004	Angustias, Las	145	0	0	0	0	0	0	0	0	0
55.005	Animas, Las	0	0	0	2	0	0	0	0	0	0
55.006	Arrayanes (*)	407	173	136	60	2402	1152	665	34	135	87
55.007	Arrayanes	0	0	0	115	0	0	0	0	0	0
55.008	Arroyo, El	126	0	0	0	0	0	0	0	0	0
55.009	Arroyo de Baños	0	0	312	200	0	0	0	0	0	0
55.010	Arroyo de la Alcuñuela	156	0	0	0	0	0	0	0	0	0
55.011	Arroyo de los Jarales	121	0	0	0	0	0	0	0	0	0
55.012	Arroyo Hidalgo	0	0	0	4	0	0	0	0	0	0

(continuación)

COD.	ENTIDAD SINGULAR	1900	1910	1920	1930	1940	1950	1960	1970	1981	1991
55.013	Calvario, El	0	0	0	2	0	0	0	0	0	0
55.014	Cantarranas (*)	1254	1360	1871	2156	0	0	0	0	0	0
55.015	Cañada Incosa (*)	0	0	0	15	206	247	147	77	143	80
55.016	Casa Blanca	0	0	0	47	0	0	0	0	0	0
55.017	Casillas de Prieto	0	0	636	349	0	0	0	0	0	0
55.018	Castro	0	0	8	25	0	0	0	0	0	0
55.019	Cazlona	0	0	0	34	0	0	0	0	0	0
55.020	Cerro Pelado	0	0	0	0	123	125	320	31	0	0
55.021	Concepción, La	0	0	33	13	0	0	0	0	0	0
55.022	Cortijo de Arroyo	0	0	0	14	0	0	0	0	0	0
55.023	Cortijo de Don Cecilio	0	0	0	10	0	0	0	0	0	0
55.024	Cortijo de Garzón	0	0	0	11	0	0	0	0	0	0
55.025	Cortijo de Gea	0	0	0	15	0	0	0	0	0	0
55.026	Cristo del Valle	0	0	9	9	0	0	0	0	0	0
55.027	Cruz, La	137	77	101	124	549	495	990	690	0	0
55.028	Chave, El	0	0	0	12	0	0	0	0	0	0
55.029	Era de Don Gregorio Garzón	0	0	0	6	0	0	0	0	0	0
55.030	Era de Don Pedro Lozano	0	0	0	6	0	0	0	0	0	0
55.031	Estación Baeza (*)	443	496	822	1312	1857	0	0	0	0	2108
55.032	Estación de M.Z. y A.	0	0	0	262	0	0	0	0	0	0
55.033	Estación de Vadollano (*)	278	47	131	172	366	471	359	72	39	0
55.034	Fontanar	0	0	0	15	0	0	0	0	0	0
55.035	Fuente Alamo	0	0	0	10	0	0	0	0	0	0
55.036	Fuente del Pízar	0	0	0	0	411	0	0	0	0	0
55.037	Graciosa, La	0	0	0	18	0	0	0	0	0	0
55.038	Gregorios, Los	0	0	0	8	0	0	0	0	0	0
55.039	Huerta de Mena	0	0	0	7	0	0	0	0	0	0
55.040	Huerta de Montalbán	0	0	0	5	0	0	0	0	0	0
55.041	Incosa	0	0	9	2	0	0	0	0	0	0
55.042	Laguna, La	0	0	0	0	552	371	87	117	0	0
55.043	Laureana, La	0	0	0	25	0	0	0	0	0	0
55.044	Linarejos	0	0	0	0	0	3049	3762	2620	2401	0
55.045	Macho y La Cabra	0	0	0	10	0	0	0	0	0	0
55.046	Madroñal, El	0	0	0	7	0	0	0	0	0	0
55.047	Magdalena de Castro (*)	0	0	0	0	175	214	57	22	48	42
55.048	Mimbre, El	0	0	3	11	0	0	0	0	0	0

(continuación)

COD.	ENTIDAD SINGULAR	1900	1910	1920	1930	1940	1950	1960	1970	1981	1991
55.049	Miranda	0	0	258	117	1078	0	0	0	0	0
55.050	Muela, La	0	0	0	23	0	0	0	0	0	0
55.051	Murga	0	0	0	8	0	0	0	0	0	0
55.052	Naques	0	0	2	150	337	319	529	214	0	0
55.053	Olivas de Carlos Bautista	0	0	0	5	0	0	0	0	0	0
55.054	Olivas y Viñas de Zafra	0	0	0	6	0	0	0	0	0	0
55.055	Pendolares, Los	0	0	0	14	0	0	0	0	0	0
55.056	Piélago, El	0	0	0	4	0	0	0	0	0	0
55.057	Pinfo, El	0	0	0	16	0	0	0	0	0	0
55.058	Pisar, El	1263	685	1033	1436	0	0	0	0	0	0
55.059	Polonia	0	0	0	9	0	0	0	0	0	0
55.060	Pozo Ancho	127	354	68	77	0	0	0	0	0	0
55.061	Primera, La	0	0	0	6	0	0	0	0	0	0
55.062	Puente Genil	1153	1206	445	514	1149	0	0	0	0	0
55.063	Quinientos, Los	0	0	11	11	0	0	0	0	0	0
55.064	Rubiales, Los	0	0	0	11	0	0	0	0	0	0
55.065	Salidos, Los	0	0	17	32	0	0	0	0	0	0
55.066	San Adriano	0	30	14	11	0	0	0	0	0	0
55.067	San Antonio	0	0	0	10	0	0	0	0	0	0
55.068	San Diego de Alcalá	0	0	8	7	0	0	0	0	0	0
55.069	San José	0	0	0	3	2493	0	0	0	0	0
55.070	San Juan y Esperanza	0	0	0	5	0	0	0	0	0	0
55.071	San Luis	145	86	37	12	0	0	0	0	0	0
55.072	San Miguel	0	0	6	53	0	0	0	0	0	0
55.073	San Ramón	0	0	0	15	0	0	0	0	0	0
55.074	Santa Ana	0	0	0	2	0	0	0	0	0	0
55.075	Santa Margarita	0	0	2	0	0	0	0	0	0	0
55.076	Santa María de los Reyes	0	0	0	14	0	0	0	0	0	0
55.077	Siles	117	0	0	0	0	0	0	0	0	0
55.078	Tercios, Los	0	0	0	0	1004	107	169	50	0	0
55.079	Tobaría	0	20	12	25	0	0	0	0	0	0
55.080	Tobaruela (*)	531	28	45	36	407	353	817	398	199	242
55.081	Torrubia (*)	58	25	0	144	125	589	679	583	304	27
55.082	Tortilla, La	151	105	69	114	734	1185	441	189	0	0
55.083	Trinidad, La	0	0	10	14	0	0	0	0	0	0
55.084	Valenzuela	0	0	0	0	923	235	519	89	0	0

(continuación)

COD.	ENTIDAD SINGULAR	1900	1910	1920	1930	1940	1950	1960	1970	1981	1991
55.085	Vega, La	0	0	0	23	0	0	0	0	0	0
55.086	Venus	0	0	5	5	0	0	0	0	0	0
55.087	Zarzuela, La	120	79	364	649	951	0	0	0	0	0
56.001	LOPERA	4275	4865	5957	6585	5644	5431	5543	4522	3697	3836
56.002	Alvariza	0	0	0	0	183	0	0	0	0	0
56.003	Molino Nuevo	0	0	0	0	199	0	0	0	0	0
56.004	Siles	3	0	53	9	0	0	0	0	0	0
56.005	Valcargado	0	0	0	0	267	282	273	39	0	0
57.001	LUPION	830	854	895	991	1118	1176	1123	959	816	752
57.002	Cañaverál	0	0	0	0	8	0	0	0	0	0
57.003	Casas de Hurtado	10	0	18	40	55	65	9	0	0	0
57.004	Celadas, Las	0	0	0	0	9	0	0	0	0	0
57.005	Guadalimar del Caudillo (*)	0	0	0	0	0	0	519	641	426	332
57.006	Lorite, El	0	0	0	0	13	0	0	0	0	0
58.001	MANCHA REAL	5792	7147	8547	8718	8667	8819	7587	7547	7563	8284
58.002	Alamos de Malpica	0	0	0	15	0	0	0	0	0	0
58.003	Arroyovil	0	0	0	0	0	92	110	0	0	0
58.004	Compiñuela de Don Alberto	0	0	0	5	0	0	0	0	0	0
58.005	Casarejo	0	0	0	7	98	32	31	0	0	0
58.006	Cuartos, Los	0	0	0	0	0	14	18	0	0	0
58.007	Granja de Vadillos, La	0	0	0	2	0	0	0	0	0	0
58.008	Huerta de la Concepción	0	0	0	9	0	0	0	0	0	0
58.009	Huerta de San Rafael	0	0	0	6	43	0	0	0	0	0
58.010	Laguna, La	0	0	0	0	303	218	54	0	0	0
58.011	Moralillos	0	0	0	5	0	0	0	0	0	0
58.012	Olivilla	0	0	0	10	153	0	0	0	0	0
58.013	Pozo Blanco (de Don Tomás)	0	0	0	3	201	0	0	0	0	0
58.014	Riez	0	0	0	0	0	57	55	0	0	0
58.015	Sotogordo	0	0	0	0	0	0	0	421	358	125
58.016	Tío Antonio	0	0	0	1	0	0	0	0	0	0
58.017	Vista Alegre	0	0	0	7	116	0	0	0	0	0

(continuación)

COD.	ENTIDAD SINGULAR	1900	1910	1920	1930	1940	1950	1960	1970	1981	1991
59.001	MARMOLEJO	4080	4267	5084	5904	6026	6749	6898	7954	6654	7157
59.002	Campiña	0	0	0	0	431	724	617	0	0	0
59.003	Centenera	104	93	0	0	0	0	0	0	0	0
59.004	Cerrada	0	0	0	0	425	555	518	0	0	0
59.005	Estación de Marmolejo (*)	0	0	18	197	60	40	60	0	0	0
59.006	Ruedo	0	0	0	0	328	0	0	0	0	0
59.007	San Julián (*)	0	0	0	0	0	0	346	187	412	82
60.001	MARTOS	12844	12745	13871	15184	17206	21454	16442	16395	17840	18172
60.002	Baños Agua Hedionda (*)	3	3	6	11	903	609	461	635	408	127
60.003	Capitán	0	0	40	40	0	0	0	0	0	0
60.004	Carrasca, La	301	252	432	497	1093	2394	1915	770	996	759
60.005	Casillas, Las	0	0	657	945	2763	1980	1758	1136	894	587
60.006	Casillas de Don Alonso (*)	53	39	0	0	0	0	0	0	0	0
60.007	Casillas de Don Fernando	174	210	0	0	0	0	0	0	0	0
60.008	Casillas de Don Eugenio (*)	243	155	0	0	0	0	0	0	0	0
60.009	Cortijada de Don Juan de La Torre	0	50	66	82	0	0	0	0	0	0
60.010	Cortijada de Los Calvos	0	32	30	67	0	0	0	0	0	0
60.011	Cortijuelos	0	0	89	85	0	0	0	0	0	0
60.012	Estación de Martos	0	0	85	86	0	0	0	0	0	0
60.013	Gachones, Los	0	0	21	21	0	0	0	0	0	0
60.014	Guadarrama	0	0	22	64	0	0	0	0	0	0
60.015	Higueras, Las	0	0	43	82	0	0	0	0	0	0
60.016	Madroño	0	0	32	20	2163	1390	1245	744	62	26
60.017	Monte Lope Alvarez (*)	0	142	250	347	2999	2577	2169	1813	1472	959
60.018	Martínez	0	0	49	82	0	0	0	0	0	0
60.019	Mediapanilla	0	0	39	68	0	0	0	0	0	0
60.020	Motril	0	0	10	48	0	0	0	0	0	0
60.021	Pedroso	0	0	26	58	0	0	0	0	0	0
60.022	Peñuelas, Las	0	0	49	61	0	0	0	0	0	0
60.023	Venta Pantalones	0	0	19	76	0	0	0	0	0	0
61.001	MENGIBAR	3208	3639	4227	4650	5145	5305	5849	6750	7681	7954
61.002	Angorilla	0	0	0	0	16	0	0	0	0	0
61.003	Atalaya	0	0	0	0	26	36	30	0	0	0
61.004	Bética	0	0	2	0	26	118	109	7	0	0

(continuación)

COD.	ENTIDAD SINGULAR	1900	1910	1920	1930	1940	1950	1960	1970	1981	1991
61.005	Carchenilla	0	0	0	0	9	0	0	0	0	0
61.006	Colonia	0	0	0	0	61	80	79	13	0	0
61.007	Cuatro Vientos	0	0	0	0	0	63	82	63	31	0
61.008	Charcones	0	0	0	0	12	0	0	0	0	0
61.009	Chorrillos, Los	0	0	0	0	0	36	14	0	0	0
61.010	Estación, La (*)	0	0	14	35	48	0	0	0	0	0
61.011	Fuente de la Casa	0	0	0	0	25	0	0	0	0	0
61.012	Fuente Redonda	0	0	0	0	0	54	46	25	7	0
61.013	Hazas de la Pieza	0	0	0	0	20	0	0	0	0	0
61.014	Infantas	0	0	0	0	43	0	0	0	0	0
61.015	Isla, La	0	0	0	0	18	0	0	0	0	0
61.016	Maquí (*)	77	87	50	24	20	0	0	0	0	0
61.017	Molino del Rincón	0	0	0	0	15	0	0	0	0	0
61.018	Puente Colgado (*)	52	87	42	34	65	0	0	0	0	0
61.019	San Ignacio	0	0	0	0	23	0	0	0	0	0
61.020	Santa Emilia (*)	0	0	41	269	319	242	302	327	97	134
61.021	Soto Tamújar	0	0	0	0	62	0	0	0	0	0
61.022	Vega, La	0	0	0	0	0	161	248	149	43	0
61.023	Vegas de San Miguel	0	0	0	0	21	99	116	31	0	0
61.024	Venta del Llano	0	0	0	0	82	0	0	0	0	0
62.001	MONTIZON	122	141	122	159	203	277	246	202	148	106
62.002	Aldeahermosa	377	546	650	985	1099	1160	1302	1118	1010	982
62.003	Campillo	0	0	0	0	41	0	0	0	0	0
62.004	Mencho	0	0	0	0	71	47	79	0	0	0
62.005	Mexto	0	0	0	0	80	224	377	0	0	0
62.006	Navalcaballo	0	0	0	0	23	0	0	0	0	0
62.007	Palancares	0	0	0	0	31	0	0	0	0	0
62.008	Sacedillas, Las	0	0	0	0	37	32	48	0	0	0
62.009	San Ildefonso	0	0	0	0	53	0	0	0	0	0
62.010	Venta de los Santos	347	467	595	805	845	1038	1297	1181	912	856
63.001	NAVAS DE SAN JUAN	4277	4744	5208	6479	7120	6818	6563	5401	5072	4958
63.002	Acero, El	0	0	0	0	50	28	73	124	0	0
63.003	Carnicera, La	0	0	0	0	41	83	127	145	0	0

(continuación)

COD.	ENTIDAD SINGULAR	1900	1910	1920	1930	1940	1950	1960	1970	1981	1991
63.004	Casería Don Bernardo	0	0	0	0	4	61	37	55	0	0
63.005	Cetrina	0	0	0	0	87	73	115	83	0	0
63.006	Charcones, Los	67	61	0	0	0	0	0	0	0	0
63.007	Ermita de la Estrella	0	0	0	0	165	183	73	11	0	0
63.008	Fuente del Turco	0	0	0	0	73	42	57	17	0	0
63.009	Magdalena, La	0	0	0	0	60	43	117	96	0	0
63.010	Salido Alto, El	40	14	0	0	0	0	0	0	0	0
63.011	Salido Bajo, El	2	0	0	0	132	97	77	139	0	0
64.001	NOALEJO	2887	3080	2969	3228	3129	3204	3044	2739	1939	2227
64.002	Cruz, La	0	0	0	14	0	0	0	0	0	0
64.003	Encarbo, El	0	0	0	22	0	0	0	0	0	0
64.004	Hoya del Salabrar, La (*)	173	160	216	168	255	250	259	260	199	214
64.005	Navalcán	0	0	0	13	60	73	81	0	0	0
64.006	Navalconcillo	0	0	41	10	0	0	0	0	0	0
64.007	Navalconejo	0	0	0	14	0	0	0	0	0	0
64.008	Navalta, La	0	0	0	17	0	0	0	0	0	0
64.009	Puerto Carretero	0	0	0	0	3	0	0	0	0	0
64.010	Rosales	0	0	0	12	0	0	0	0	0	0
64.011	Torre de Gallarí, La	0	0	23	27	0	0	0	0	0	0
64.012	Umbría, La	0	0	0	0	25	18	7	0	0	0
64.013	Villarejo de Cofria	0	0	34	49	0	0	0	0	0	0
64.014	Villarejos, Los	0	0	8	3	0	0	0	0	0	0
65.001	ORCERA	2068	2195	2031	2286	3144	3115	2598	2514	2314	2064
65.002	Andaluza, La	0	0	8	13	0	0	0	0	0	0
65.003	Aguadero, El	0	0	0	17	111	99	105	32	0	0
65.004	Aborcados, Los	0	0	0	8	0	0	0	0	0	0
65.005	Arroyos, Los	0	25	35	46	144	123	116	72	58	33
65.006	Bancalico, El	0	0	0	12	0	0	0	0	0	0
65.007	Cerecera, La	0	0	0	23	0	0	0	0	0	0
65.008	Herrerías, Las	0	0	0	21	0	0	0	0	0	0
65.009	Huelgas, Las	0	0	0	22	0	0	0	0	0	0
65.010	Hueta, La (*)	84	98	88	89	79	93	75	72	31	20
65.011	Juan Vicente	0	0	0	16	0	0	0	0	0	0

(continuación)

COD.	ENTIDAD SINGULAR	1900	1910	1920	1930	1940	1950	1960	1970	1981	1991
65.012	Linarejos	56	72	74	272	106	90	80	44	3	0
65.013	Marañosa, La	61	97	57	63	107	125	100	97	59	28
65.014	Monja, La	0	0	0	11	0	0	0	0	0	0
65.015	Pascuales, Los	0	0	16	56	0	0	0	0	0	0
65.016	Tamarit, Dehesa del	0	0	0	19	0	0	0	0	0	0
65.017	Teinada Chinchilla	0	0	0	25	0	0	0	0	0	0
65.018	Teinada del Vicario	0	0	0	9	0	0	0	0	0	0
65.019	Torre, La	0	0	44	31	161	148	135	88	0	0
65.020	Tovilla, La	0	0	0	23	0	0	0	0	0	0
65.021	Valdemarín	0	0	0	0	191	187	184	158	147	121
65.022	Valdemarín Alto	114	213	49	54	0	0	0	0	0	0
65.023	Valdemarín Bajo	0	0	58	129	0	0	0	0	0	0
66.001	PEAL DE BECERRO	2345	3051	4169	4747	5791	5272	4838	4613	4740	4767
66.002	Almicerán, El (*)	87	234	213	190	167	193	183	59	68	63
66.003	Chaparral, El	0	0	0	0	16	0	0	0	0	0
66.004	Guadiana	0	0	0	0	47	0	0	0	0	0
66.005	Hornos	134	258	394	684	1070	1135	839	420	307	239
66.006	Masuti	0	0	0	0	19	0	0	0	0	0
66.007	Nava, La	0	0	0	0	11	0	0	0	0	0
66.008	Porcel	0	0	0	0	11	0	0	0	0	0
66.009	Pósito, El	0	0	0	0	70	0	0	0	0	0
66.010	Pozo Lobo	0	0	0	0	65	0	0	0	0	0
66.011	Toya	149	206	187	315	424	385	264	186	102	83
67.001	PEGALAJAR	3935	4473	4617	5675	6459	5770	4413	3678	2988	2881
67.002	Alberquilla, La	0	0	0	7	0	0	0	0	0	0
67.003	Atocha	0	0	0	5	34	197	150	0	0	0
67.004	Barranco Alamo	0	0	0	6	0	0	0	0	0	0
67.005	Carretón, El	0	0	0	8	6	0	0	0	0	0
67.006	Casería de los Frailes	0	0	0	2	0	0	0	0	0	0
67.007	Cerradura, La	215	0	287	341	553	605	382	440	184	106
67.008	Cerrillo Prior	0	0	0	4	0	0	0	0	0	0
67.009	Cortijo del Chaval	0	0	0	12	0	0	0	0	0	0
67.010	Hazadillas	0	0	0	4	0	0	0	0	0	0

(continuación)

COD.	ENTIDAD SINGULAR	1900	1910	1920	1930	1940	1950	1960	1970	1981	1991
67.011	Herrera	0	0	0	11	0	0	0	0	0	0
67.012	Majada de Berrio	0	0	0	2	0	0	0	0	0	0
67.013	Puerto, El	0	0	0	13	62	0	0	0	0	0
67.014	Río de la Guardia	0	0	0	0	5	0	0	0	0	0
67.015	Sima, La	0	0	0	10	50	0	0	0	0	0
67.016	Venta de Gaspar	0	0	0	0	3	0	0	0	0	0
68.001	PONTONES (*)	463	308	265	425	528	501	447	414	232	177
68.002	Agracea, La	0	25	40	49	253	192	163	54	5	0
68.003	Agracea del Zumacar	0	0	0	26	0	0	0	0	0	0
68.004	Aguaderico, El	0	0	0	31	0	0	0	0	0	0
68.005	Aguadero, El	0	0	0	19	0	0	0	0	0	0
68.006	Aguaciles, Los	0	0	38	23	0	0	0	0	0	0
68.007	Animas, Las	0	0	0	4	0	0	0	0	0	0
68.008	Archites, Los	0	58	59	55	218	211	202	125	0	0
68.009	Artuñedo, El	40	0	31	34	197	235	140	65	27	9
68.010	Arroyo del Hombre	0	0	0	10	0	0	0	0	0	0
68.011	Ballestera, La	87	39	59	84	115	124	67	84	26	15
68.012	Cabañas, Las	0	0	0	17	0	0	0	0	0	0
68.013	Cabañuela, La	57	0	34	36	114	100	127	2	7	4
68.014	Campillo, El	0	0	0	11	0	0	0	0	0	0
68.015	Canalejas	425	170	197	205	432	458	408	143	4	8
68.016	Carmonas, Las	0	0	0	4	0	0	0	0	0	0
68.017	Casa de las Tablas (*)	120	43	116	142	257	326	296	276	0	0
68.018	Casas de Carrasco	90	56	76	115	229	182	129	100	42	22
68.019	Centenares, Los (*)	170	54	77	91	204	253	243	190	23	2
68.020	Cerezuelo	0	0	0	2	0	0	0	0	0	0
68.021	Cerrada, La	0	0	0	11	0	0	0	0	0	0
68.022	Cortijada de Montero	86	0	0	0	0	0	0	0	0	0
68.023	Cortijo de los Frascos	0	0	0	11	0	0	0	0	0	0
68.024	Cortijo de Nieves	0	0	0	5	0	0	0	0	0	0
68.025	Cortijo de la Platera	0	0	0	7	0	0	0	0	0	0
68.026	Cortijo del Rojo	0	0	0	18	0	0	0	0	0	0
68.027	Cortijo de los Periquillos	52	0	0	0	0	0	0	0	0	0
68.028	Chozones, Los	0	0	0	9	0	0	0	0	0	0
68.029	Espumaderas, Las	152	105	0	0	178	184	147	116	15	0

(continuación)

COD.	ENTIDAD SINGULAR	1900	1910	1920	1930	1940	1950	1960	1970	1981	1991
68.030	Espumaderas de Abajo	0	0	36	48	0	0	0	0	0	0
68.031	Espumaderas de Arriba	0	0	65	96	0	0	0	0	0	0
68.032	Fuente del Roble	0	0	0	20	0	0	0	0	0	0
68.033	Fuente de Segura	177	137	111	201	238	213	187	159	137	68
68.034	Fuente del Viezo	0	0	0	7	0	0	0	0	0	0
68.035	Goldínez, Los	90	49	72	64	113	125	121	89	14	9
68.036	Haza del Rincón	0	0	0	23	0	0	0	0	0	0
68.037	Hazas de Heredia	0	0	0	9	0	0	0	0	0	0
68.038	Hoyas de Albardía	0	0	0	18	0	0	0	0	0	0
68.039	Hoyas de la Simona	0	0	0	19	0	0	0	0	0	0
68.040	Hoyazo, El	94	0	0	31	0	0	0	0	0	0
68.041	Huelgas, Las	0	0	0	18	0	0	0	0	0	0
68.042	Huelgucillas, Las	0	0	0	20	0	0	0	0	0	0
68.043	Laguna, La	0	0	0	6	0	0	0	0	0	0
68.044	Lagunillas, Las	52	42	53	41	0	0	0	0	0	0
68.045	Loma, La	0	0	0	5	0	0	0	0	0	0
68.046	Loma de los Asperones	0	0	0	20	0	0	0	0	0	0
68.047	Losilla, La	0	0	0	32	0	0	0	0	0	0
68.048	Majada del Madroñal, La	0	0	0	15	0	0	0	0	0	0
68.049	Majada de las Vacas	0	0	0	16	0	0	0	0	0	0
68.050	Malezas de las Espumaredas	0	49	44	0	0	0	0	0	0	0
68.051	Mansegoso, El	0	0	0	5	0	0	0	0	0	0
68.052	Mirabuenos, Los	0	0	0	8	0	0	0	0	0	0
68.053	Miravete, El	0	0	0	16	0	0	0	0	0	0
68.054	Mojoque	22	0	0	14	0	0	0	0	0	0
68.055	Molino de Nicolás	0	0	0	20	0	0	0	0	0	0
68.056	Montalvo (*)	118	63	88	89	131	133	91	58	16	6
68.057	Nijares, Los	0	0	0	19	0	0	0	0	0	0
68.058	Padillas (*)	55	0	0	38	0	0	0	0	0	0
68.059	Palancar, El	0	0	0	8	0	0	0	0	0	0
68.060	Parrilla, La	23	21	28	26	0	0	0	0	0	0
68.061	Patronato	80	62	130	127	273	267	283	259	66	87
68.062	Peña Amuzgo	0	0	0	7	0	0	0	0	0	0
68.063	Periquillos, Los	0	0	0	40	0	0	0	0	0	0
68.064	Pijotes, Los	0	0	0	9	0	0	0	0	0	0
68.065	Pinares, Los (*)	67	0	0	17	0	0	0	0	0	0

(continuación)

COD.	ENTIDAD SINGULAR	1900	1910	1920	1930	1940	1950	1960	1970	1981	1991
68.066	Pontón Alto	378	257	256	342	514	539	530	415	322	205
68.067	Poyo de la Higuera	0	0	0	20	0	0	0	0	0	0
68.068	Pradillos, Los	0	0	0	3	0	0	0	0	0	0
68.069	Regaladero, El	0	0	0	12	0	0	0	0	0	0
68.070	San Román	0	0	0	25	0	0	0	0	0	0
68.071	Solana de Padilla	0	0	0	24	114	120	110	76	21	16
68.072	Teinada, La	0	0	0	27	0	0	0	0	0	0
68.073	Venta de la Remendada	0	0	0	17	0	0	0	0	0	0
68.074	Ventilla	0	0	0	8	0	0	0	0	0	0
68.075	Vueltas, Las	0	0	0	7	0	0	0	0	0	0
68.076	Zahurdillas, Las	34	21	29	44	0	0	0	0	0	0
69.001	PORCUNA	9212	10015	11996	13029	12584	10952	9671	8169	7158	6696
69.002	Alharilla	0	0	43	61	180	122	202	181	23	35
69.003	Alhucemas	0	0	0	11	0	0	0	0	0	0
69.004	Atalaya	0	0	0	6	0	0	0	0	0	0
69.005	Batalla	0	0	0	0	38	99	46	21	3	0
69.006	Caballeros	0	0	0	0	155	39	41	26	6	0
69.007	Cambrón	0	0	0	5	0	0	0	0	0	0
69.008	Cantarero	0	0	21	15	0	0	0	0	0	0
69.009	Carrasquilla	0	0	0	38	52	43	47	0	0	0
69.010	Casas de Chinito	0	0	0	15	0	0	0	0	0	0
69.011	Comendador	0	0	0	0	58	91	18	78	15	0
69.012	Cruz Chiquita	0	0	0	14	0	0	0	0	0	0
69.013	Cruz del Cochero	0	0	0	2	0	0	0	0	0	0
69.014	Infantes	0	0	0	0	63	86	41	0	0	0
69.015	Magdalena	0	0	0	0	83	73	32	4	0	0
69.016	Ollas	0	0	0	0	0	21	26	0	0	0
69.017	San Pantaleón	0	0	38	21	112	58	59	41	0	0
69.018	San Pedro	0	0	0	0	108	141	147	35	10	0
69.019	Tejares	0	0	22	0	0	0	0	0	0	0
69.020	Toledillo	0	0	10	12	0	0	0	0	0	0
69.021	Vista Alegre	0	0	0	0	60	0	0	0	0	0
69.022	Zahán	0	0	0	0	0	151	121	0	0	0
69.023	Zurraque	0	0	0	0	0	56	65	44	8	0

(continuación)

COD.	ENTIDAD SINGULAR	1900	1910	1920	1930	1940	1950	1960	1970	1981	1991
70.001	POZO ALCON	3839	4166	3992	4597	5583	6233	6202	6278	4809	4922
70.002	Atalayuela	0	0	0	0	30	90	94	54	0	0
70.003	Bolera, La	0	0	0	0	0	0	0	144	76	0
70.004	Casas Viejas	0	0	0	3	82	0	0	0	0	0
70.005	Cerros del Pozo	0	0	0	0	25	0	0	0	0	0
70.006	Cuevecillas	147	117	132	76	108	100	69	19	0	0
70.007	Chaparral	0	0	0	0	208	333	251	91	14	0
70.008	Fontanar	178	253	317	331	651	600	544	940	600	525
70.009	Geraldos, Los	0	0	0	13	38	64	115	0	0	0
70.010	Gibada, La	0	0	0	0	69	117	82	69	5	0
70.011	Hoyas, Las	0	0	0	26	84	0	0	0	0	0
70.012	Loma de la Mesa	0	0	0	162	232	293	358	0	0	0
70.013	Maitizne	0	0	0	17	14	0	0	0	0	0
70.014	Marín	0	0	0	0	35	178	195	114	3	0
70.015	Molinillo	0	0	0	13	29	65	62	0	0	0
70.016	Rubial	0	0	0	0	19	0	0	0	0	0
70.017	Salinillas	0	0	0	0	74	0	0	0	0	0
70.018	Sancho Gómez	0	0	0	0	87	97	176	79	35	0
71.001	PUENTE DE GENAVE	254	396	701	1410	1775	1790	1797	1587	1457	1538
71.002	Avileses, Los	36	41	47	72	153	52	73	0	0	0
71.003	Casa Blanca	0	0	0	0	0	52	32	0	0	0
71.004	Cortijos Nuevos	30	0	0	63	129	76	64	48	11	1
71.005	Pedro Nares	0	0	0	86	245	0	0	0	0	0
71.006	Peñolite	318	395	416	580	851	996	794	621	367	341
71.007	Tamaral, El	37	0	0	176	257	381	280	43	16	20
72.001	PUERTA DE SEGURA, LA	1071	1621	1585	2762	3236	3099	2828	2864	2705	2481
72.002	Agracea, La (*)	85	112	113	169	0	292	217	139	103	27
72.003	Alcantarilla	0	0	0	13	0	0	0	0	0	0
72.004	Aldea del Puerto	0	0	0	0	488	0	0	0	0	0
72.005	Animas, Las	29	30	40	0	0	0	0	0	0	0
72.006	Berjaga	0	0	0	70	0	0	0	0	0	0
72.007	Bonache	62	46	44	57	0	0	0	0	0	42
72.008	Camarillas	0	0	0	27	209	122	115	10	0	0
72.009	Cañadas, Las	0	0	0	22	0	0	0	0	0	0

(continuación)

COD.	ENTIDAD SINGULAR	1900	1910	1920	1930	1940	1950	1960	1970	1981	1991
72.010	Cañada Toril	0	0	0	9	0	0	0	0	0	0
72.011	Casa Blanca de Abajo	0	0	0	35	0	0	0	0	0	0
72.012	Casa Blanca de Arriba	0	0	0	11	0	0	0	0	0	0
72.013	Carriqui	0	0	0	10	0	0	0	0	0	0
72.014	Cornicabra de Abajo, La	0	0	0	10	0	0	0	0	0	0
72.015	Cornicabra de Arriba, La	0	0	0	9	0	0	0	0	0	0
72.016	Cortijo del Cura	0	0	0	15	0	0	0	0	0	0
72.017	Cortijo del Crespo	0	0	0	10	0	0	0	0	0	0
72.018	Cortijo Pedro Cabellos	0	0	0	14	0	0	0	0	0	0
72.019	Cortijo Regino	0	0	0	5	0	0	0	0	0	0
72.020	Cortijo Sánchez	0	0	0	4	0	0	0	0	0	0
72.021	Crucetas, Las	0	0	0	20	0	175	256	83	0	0
72.022	Cueva, La	34	0	0	0	0	0	0	0	0	0
72.023	Cuevas de Peñolite	0	0	0	23	0	0	0	0	0	0
72.024	Estanque, El	0	0	0	7	0	0	0	0	0	0
72.025	Hoya Grande	0	0	0	13	0	0	0	0	0	0
72.026	Lagunillas, Las	0	0	0	16	0	0	0	0	0	0
72.027	Loma de los Becerros	0	0	0	13	0	0	0	0	0	0
72.028	Llanos, Los	0	0	0	0	0	0	0	0	0	62
72.029	Llanos de Abajo, Los	0	0	0	34	0	0	0	0	0	0
72.030	Llanos de Arriba, Los (*)	43	61	98	109	0	422	370	289	212	0
72.031	Marañosa (*)	0	0	0	20	0	0	0	0	0	0
72.032	Matafría de Abajo	0	0	0	22	0	0	0	0	0	0
72.033	Matafría de Arriba	0	0	0	7	0	0	0	0	0	0
72.034	Medianas, Las	0	0	0	13	0	0	0	0	0	0
72.035	Navarrete	40	0	0	75	0	0	0	0	0	0
72.036	Nuestra Señora de la Cabeza	0	0	0	0	867	0	0	0	0	0
72.037	Pascuales, Los	118	118	107	188	0	320	344	291	185	134
72.038	Paules	0	0	0	35	0	0	0	0	0	0
72.039	Pesebres, Los	0	0	0	48	0	0	0	0	0	0
72.040	Poyos, Los	0	0	0	15	0	0	0	0	0	0
72.041	Prados, Los	46	0	0	0	0	0	0	0	0	0
72.042	Prados de San Blas, Los	0	0	0	43	0	0	0	0	0	0
72.043	Rojas, Cortijo de	0	0	0	13	0	0	0	0	0	0
72.044	Tieras, Las	0	0	0	16	0	0	0	0	0	0
72.045	Torres de Peñolite	0	0	0	23	0	0	0	0	0	0

(continuación)

COD.	ENTIDAD SINGULAR	1900	1910	1920	1930	1940	1950	1960	1970	1981	1991
72.046	Venta de Fernández	0	0	0	26	0	0	0	0	0	0
72.047	Venta del Tufo	0	0	0	27	0	0	0	0	0	0
72.048	Venta de Ulpiano	0	0	0	14	0	0	0	0	0	0
72.049	Ventilla, La	0	0	0	21	0	0	0	0	0	0
72.050	Vicaría, La	0	0	0	7	0	0	0	0	0	0
72.051	Yeguerizos, Los	0	39	43	0	0	0	0	0	0	61
72.052	Yeguerizos Altos, Los	0	0	0	43	0	0	0	0	0	0
72.053	Yeguerizos de Abajo, Los	0	0	0	16	0	0	0	0	0	0
72.054	Yeguerizos de en Medio	0	0	0	19	0	0	0	0	0	0
72.055	Yunque, El	0	0	0	17	0	0	0	0	0	0
73.001	QUESADA	5410	5594	5394	6710	7711	7510	6503	6965	5655	5138
73.002	Belerda Alta	489	412	182	341	0	0	0	0	0	0
73.003	Belerda Baja	109	203	371	156	0	0	0	0	0	0
73.004	Belerdas	0	0	0	0	1218	506	1191	469	470	336
73.005	Bruñel Alto	0	0	0	183	350	240	360	266	69	25
73.006	Bruñel Bajo	0	0	115	175	284	208	317	252	53	9
73.007	Casa Blanco	0	0	28	59	0	0	0	0	0	0
73.008	Collejares	52	159	116	138	0	0	0	286	276	202
73.009	Cortijada de Don Pedro	230	577	292	494	0	0	0	0	0	0
73.010	Cortijuelo	0	0	0	0	0	0	0	338	113	63
73.011	Dehesa del Guadiana	0	0	0	0	523	1046	994	412	18	23
73.012	Fique	0	0	0	0	106	125	216	175	15	0
73.013	Heredamiento	0	0	0	0	351	827	414	359	28	0
73.014	Higueral	0	0	0	0	126	120	137	134	29	6
73.015	Lacra (*)	0	0	240	226	149	251	217	303	39	8
73.016	Perea	0	0	0	0	158	95	59	0	0	0
73.017	Rosales, Los	87	159	173	486	192	236	205	248	141	123
73.018	Rotalalla	0	0	96	148	0	0	0	0	0	0
73.019	Tíscar (*)	26	114	87	79	50	773	52	637	283	152
73.020	Vega	0	0	124	378	86	287	332	320	26	0
74.001	RUS	2780	3020	3205	3492	3335	3568	3847	3425	3307	3203
74.002	Burrucosa, La	0	0	0	4	70	0	0	0	0	0
74.003	Casa Arellano	0	0	0	0	14	0	0	0	0	0
74.004	Casa Gallego	0	0	0	16	72	0	0	0	0	0

(continuación)

COD.	ENTIDAD SINGULAR	1900	1910	1920	1930	1940	1950	1960	1970	1981	1991
74.005	Colonia, La	0	0	0	7	15	0	0	0	0	0
74.006	Escuderos, Los	0	0	52	30	61	143	43	0	0	0
74.007	Mármol, El	371	498	499	588	697	797	636	405	333	339
74.008	Santa Amalia	0	0	0	32	16	0	0	0	0	0
74.009	Torre del Obispo	0	0	0	17	22	0	0	0	0	0
75.001	SABIOTE	4646	4803	5559	6341	7191	7024	6493	5053	4610	4158
75.002	Avinazas	0	0	0	0	75	118	69	0	0	0
75.003	Calares, Los	0	0	0	0	45	81	202	0	0	0
75.004	Cerro, El	0	0	0	0	17	0	0	0	0	0
75.005	Fuente Diago	0	0	0	0	46	92	95	0	0	0
75.006	Hueco del Pico	0	0	0	0	54	45	28	0	0	0
75.007	Sitio	0	0	0	0	27	0	0	0	0	0
76.001	SANTA ELENA	1567	2169	2650	1634	1569	1646	1730	1141	1033	1076
76.002	Aliseda, La	21	53	36	8	40	12	32	0	0	0
76.003	Asturiana, La	0	0	25	0	0	0	0	0	0	0
76.004	Caridad, La	0	0	9	0	0	0	0	0	0	0
76.005	Correderas, Las	38	23	15	9	60	71	50	22	0	0
76.006	Estación de las Correderas	0	0	23	7	0	0	0	0	0	0
76.007	Estación de Santa Elena (*)	0	0	46	29	60	81	58	45	0	0
76.008	Magaña	0	0	10	16	0	0	0	0	0	0
76.009	Malaventura	0	0	0	27	0	0	0	0	0	0
76.010	Miranda del Rey	166	131	132	158	166	132	118	47	12	0
76.011	Oruga, La	0	0	0	2	0	0	0	0	0	0
76.012	Piedras Blancas	0	0	7	0	0	0	0	0	0	0
76.013	Pina, La	0	0	0	8	0	0	0	0	0	0
76.014	Problema, El	0	0	18	9	0	0	0	0	0	0
76.015	San Gabriel	15	34	0	17	0	0	0	0	0	0
76.016	Santa Ana y Cisterna	0	0	2	5	0	0	0	0	0	0
76.017	Santa Teresa	0	0	0	11	0	0	0	0	0	0
76.018	Soledad, La	0	0	4	6	0	0	0	0	0	0
76.019	Tamaral, El	0	0	0	5	0	0	0	0	0	0
76.020	Venta Mejora	0	45	62	19	0	0	0	0	0	0
76.021	Venta Nueva	88	71	71	52	131	101	90	11	0	0

(continuación)

COD.	ENTIDAD SINGULAR	1900	1910	1920	1930	1940	1950	1960	1970	1981	1991
77.001	SANTIAGO DE CALATRAVA	2077	2974	2593	2880	2748	2563	2202	1671	1132	963
77.002	Callejón, El	0	0	14	7	0	0	0	0	0	0
77.003	Casasola	0	0	21	9	0	0	0	0	0	0
77.004	San Bartolomé	0	0	0	10	200	248	161	55	0	0
77.005	Serna, La	0	0	0	34	185	151	135	43	0	0
78.001	SANTIAGO DE LA ESPADA	1702	1714	2085	2105	2367	2214	1821	1474	1427	1483
78.002	Aguas Blanquillas	0	0	0	31	0	0	0	0	0	0
78.003	Algibe, El	0	0	0	21	0	0	0	0	0	0
78.004	Almeceas, Los	0	0	0	8	0	0	0	0	0	0
78.005	Anchos, Los	124	168	179	246	468	419	481	406	110	66
78.006	Anchuricas, Las	0	0	0	35	0	0	0	0	0	0
78.007	Arrancapechos	13	27	0	17	0	0	0	0	0	0
78.008	Arroyo Blanquillo	33	56	54	46	0	0	0	0	0	0
78.009	Arroyo Espinares	0	0	51	24	0	0	0	0	0	0
78.010	Arroyo Frío	0	0	74	64	0	0	0	0	0	0
78.011	Arroyo Venancia	0	0	44	44	0	0	0	0	0	0
78.012	Atascaderos, Los	0	0	78	59	0	0	0	0	0	0
78.013	Barranco de las Canales	0	0	0	25	0	0	0	0	0	0
78.014	Borral, El	0	0	0	6	0	0	0	0	0	0
78.015	Breña	0	0	54	48	0	0	0	0	0	0
78.016	Camilo	0	0	53	57	0	0	0	0	0	0
78.017	Campana, La	0	0	0	16	0	0	0	0	0	0
78.018	Cañada del Sahucar	0	0	0	25	0	0	0	0	0	0
78.019	Cañuelos, Los	0	63	106	127	0	0	0	0	0	0
78.020	Carmelos, Los	75	0	0	0	0	0	0	0	0	0
78.021	Carrasquilla, La	0	0	0	21	0	0	0	0	0	0
78.022	Casica, La	0	0	0	31	328	0	0	0	0	0
78.023	Casicas del Rio Segura	59	70	92	59	0	325	301	253	41	29
78.024	Castellón, El	0	0	0	18	0	0	0	0	0	0
78.025	Castellón del Guadaquivir	0	0	0	10	0	0	0	0	0	0
78.026	Castillico, El	0	0	0	21	0	0	0	0	0	0
78.027	Cerezo, El	79	118	184	235	510	532	531	455	220	219
78.028	Cerrico, El	185	120	186	281	0	0	0	0	0	0
78.029	Cerro, El	0	0	0	27	0	0	0	0	0	0
78.030	Conquista, La	0	0	0	5	0	0	0	0	0	0

(continuación)

COD.	ENTIDAD SINGULAR	1900	1910	1920	1930	1940	1950	1960	1970	1981	1991
78.031	Collado de Mendoza	0	0	0	11	0	0	0	0	0	0
78.032	Cornicabral, El	0	0	0	7	0	0	0	0	0	0
78.033	Cortijo del Río	0	0	0	13	0	0	0	0	0	0
78.034	Cortijo de Vites	0	0	0	27	0	0	0	0	0	0
78.035	Cortijo Viejo	0	0	0	35	0	0	0	0	0	0
78.036	Coto Rios	0	0	0	12	0	0	0	0	381	335
78.037	Cuevas, Las	70	89	0	0	0	0	0	0	0	0
78.038	Cueva del Torno	0	0	0	10	0	0	0	0	0	0
78.039	Cuevas de Eugarbo, Las	0	0	90	123	0	0	0	0	0	0
78.040	Cuevas de los Sanguijones	0	0	0	20	0	0	0	0	0	0
78.041	Cuevas de Tobos	0	0	0	17	0	0	0	0	0	0
78.042	Chaparral, El	0	0	0	2	0	0	0	0	0	0
78.043	Chaparral del Cerezo	0	0	0	8	0	0	0	0	0	0
78.044	Don Domingo	0	0	76	70	0	0	0	0	0	0
78.045	Fontanillas, Las	0	0	0	18	0	0	0	0	0	0
78.046	Fresnadilla, La	0	0	14	45	0	0	0	0	0	0
78.047	Fresnadillas del Guadalquivir	0	0	0	16	0	0	0	0	0	0
78.048	Fuente del Esparto	54	76	119	80	0	0	0	0	0	0
78.049	Galdones, Los	0	0	0	9	0	0	0	0	0	0
78.050	Gorgollitas, Las	161	93	208	198	400	431	439	167	69	42
78.051	Haza, El	0	0	0	23	0	0	0	0	0	0
78.052	Hortizuela	0	0	0	7	0	0	0	0	0	0
78.053	Hoya Alazar	0	0	0	10	0	0	0	0	0	0
78.054	Hoya Almadilla	48	30	0	41	0	0	0	0	0	0
78.055	Hoya dei Puerco	0	0	0	27	0	0	0	0	0	0
78.056	Hoya de Miguel Barba	0	0	0	16	0	0	0	0	0	0
78.057	Huelga Utrera	0	0	77	51	0	0	0	92	39	21
78.058	Huerta de Eudara	0	0	0	11	0	0	0	0	0	0
78.059	Huerta del Manco	51	38	42	107	191	379	356	296	194	201
78.060	Juego de la Bola	0	0	0	17	0	0	0	0	0	0
78.061	Labrado, El	0	0	0	11	0	0	0	0	0	0
78.062	Linares	0	0	0	8	0	0	0	0	0	0
78.063	Loma de la Paja	0	0	0	8	0	0	0	0	0	0
78.064	Loma de María Angeles	0	0	0	23	349	624	557	256	106	108
78.065	Lomajerica	29	36	40	49	0	0	0	0	0	0
78.066	Llanos de Bañares	0	0	0	3	0	0	0	0	0	0

(continuación)

COD.	ENTIDAD SINGULAR	1900	1910	1920	1930	1940	1950	1960	1970	1981	1991
78.067	Madroño, El	57	54	34	50	0	0	0	0	0	0
78.068	Majada de las Cabras	0	0	0	16	0	0	0	0	0	0
78.069	Marchena	97	86	172	180	441	424	406	174	127	136
78.070	Marchenica	36	47	80	66	0	0	0	0	0	0
78.071	Matea, La	145	134	232	268	630	704	658	560	353	453
78.072	Mesillas, Las	67	20	0	30	0	0	0	0	0	0
78.073	Miller	306	373	416	413	444	435	408	283	207	153
78.074	Molino de las Juntas	0	0	0	7	0	0	0	0	0	0
78.075	Molino de Palomares	0	0	0	2	0	0	0	0	0	0
78.076	Moral, El	0	0	0	4	0	0	0	0	0	0
78.077	Morenal, El	0	0	0	32	0	0	0	0	0	0
78.078	Muela, La	50	47	0	117	0	0	0	147	99	92
78.079	Mulón	0	0	0	17	0	0	0	0	0	0
78.080	Nacimiento de Tobos	0	0	0	40	0	0	0	0	0	0
78.081	Nogueras, Las	119	96	123	162	370	388	312	193	71	90
78.082	Olivico, El	0	0	0	31	0	0	0	0	0	0
78.083	Parralejo, El	0	0	44	41	0	0	0	150	99	91
78.084	Paulinos	0	0	51	69	0	0	0	0	0	0
78.085	Pedro Cano	0	0	0	2	0	0	0	0	0	0
78.086	Peguera del Madroño (*)	0	0	66	42	279	252	272	197	54	37
78.087	Peña del Horno	0	0	0	27	0	0	0	0	0	0
78.088	Poyo Catalán	0	0	0	5	0	0	0	0	0	0
78.089	Poyotello	111	107	126	138	276	239	226	93	36	33
78.090	Prado Moro	50	57	78	63	0	0	0	0	0	0
78.091	Robledillo	0	0	0	8	0	0	0	0	0	0
78.092	Roble Hondo	0	0	48	63	0	0	0	0	0	0
78.093	Rosaldares	0	0	0	5	0	0	0	0	0	0
78.094	Ruejo, El	0	0	0	14	0	0	0	0	0	0
78.095	Ruices, Los	57	55	68	59	123	0	0	0	0	0
78.096	Sapo, El	0	0	0	20	0	0	0	0	0	0
78.097	Saradilla	0	0	32	39	0	0	0	0	0	0
78.098	Teatinos, Los	105	116	174	176	363	389	381	296	169	198
78.099	Teinada de Puerta	0	0	0	5	0	0	0	0	0	0
78.100	Tejera, La	0	0	0	0	78	0	0	0	0	0
78.101	Toba, La	118	142	215	190	226	284	207	148	72	47
78.102	Tobos	72	75	74	45	165	181	188	115	94	58

(continuación)

COD.	ENTIDAD SINGULAR	1900	1910	1920	1930	1940	1950	1960	1970	1981	1991
78.103	Tornajico, El	0	0	0	16	0	0	0	0	0	0
78.104	Torre del Vinagre	0	0	0	43	0	0	0	0	0	0
78.105	Vadico, El	0	0	0	24	0	0	0	0	0	0
78.106	Vado Rosales	0	0	0	37	0	0	0	0	0	0
78.107	Venta del Puente	0	0	0	5	0	0	0	0	0	0
78.108	Venta de Rampias	0	0	0	11	0	0	0	0	0	0
78.109	Villares, Los	53	47	106	103	0	0	0	0	0	0
78.110	Viñuela, La	0	0	0	32	0	0	0	0	0	0
78.111	Vites	112	87	173	132	280	300	263	184	132	157
78.112	Zarzalar, El	40	40	34	42	281	0	0	0	0	0
78.113	Zumeta	0	0	38	44	0	0	0	0	0	0
79.001	SANTISTEBAN DEL PUERTO	5090	5909	6778	7304	6727	6084	6315	5858	4733	4639
79.002	Alameda	0	0	0	0	16	0	0	0	0	0
79.003	Aldeilla (*)	0	0	89	2	572	544	450	290	51	0
79.004	Chaparral	0	0	0	0	136	102	65	88	32	0
79.005	Floristal	0	0	0	0	68	76	59	7	0	0
79.006	Higueras, Las	0	0	0	11	0	0	0	0	0	0
79.007	Hoya, La	0	0	0	0	101	111	56	113	4	0
79.008	LLano de la Mata	0	0	0	0	124	125	76	41	7	0
79.009	Mogino	0	0	0	0	313	226	186	227	19	0
79.010	Pacheca, La	0	0	0	10	0	0	0	0	0	0
79.011	Poyato	0	0	0	0	313	272	177	214	13	0
79.012	Reculo	0	0	0	0	183	238	332	404	149	0
79.013	Rubiales	0	0	0	0	70	83	63	37	0	0
79.014	Venta	0	0	0	0	65	72	72	16	0	0
80.001	SANTO TOME	1237	1292	1368	1801	2298	2664	2683	2717	2432	2294
80.002	Agrupación de Santo Tomé	0	0	0	0	0	0	0	214	92	119
80.003	Arroyos Plaza	0	0	0	0	0	0	0	0	0	60
80.004	Calvario Nuevo	0	70	79	74	0	0	0	0	0	0
80.005	Calvario y Acequia	0	39	50	73	0	0	0	0	0	0
80.006	Cañada de la Cierva	228	93	49	158	696	874	922	368	71	0
80.007	Ericas, Las	0	0	0	0	0	0	0	0	0	32
80.008	Rincón	0	0	72	107	901	760	473	288	110	0

(continuación)

COD.	ENTIDAD SINGULAR	1900	1910	1920	1930	1940	1950	1960	1970	1981	1991
81.001	SEGURA DE LA SIERRA	505	462	428	344	429	408	384	489	420	333
81.002	Aire	0	0	0	22	0	0	0	0	0	0
81.003	Albaladejuelo	0	0	0	8	0	0	0	0	0	0
81.004	Alberquilla	0	0	0	19	0	0	0	0	0	0
81.005	Arroyo Canales	119	0	39	19	0	0	0	0	263	110
81.006	Arroyo Cerezo	0	0	0	23	0	0	0	0	0	0
81.007	Arroyo Cieno	0	0	10	13	0	0	0	0	0	0
81.008	Arroyo Frío	52	0	0	0	0	0	0	0	61	56
81.009	Arroyo Alto	0	0	53	50	0	0	0	0	0	0
81.010	Arroyo Bajo	0	0	23	23	0	0	0	0	0	0
81.011	Arroyo Maguillo	0	0	0	65	0	0	0	0	0	0
81.012	Arroyo Maguillo Alto	0	0	42	0	0	0	0	0	0	0
81.013	Arroyo Maguillo Bajo	0	0	25	0	0	0	0	0	0	0
81.014	Batán	0	0	33	35	519	564	541	368	277	174
81.015	Cabeza de la Mora	66	0	40	43	0	0	0	0	0	0
81.016	Cabeza Gorda	181	0	50	58	405	446	424	328	0	0
81.017	Campillos Altos	0	0	0	14	0	0	0	0	0	0
81.018	Campillos de en Medio	0	0	0	7	0	0	0	0	0	0
81.019	Canalón, El	0	0	0	25	0	0	0	0	0	0
81.020	Cañada, La	0	0	19	14	0	0	0	0	0	0
81.021	Cañada Ceguí	0	0	0	10	0	0	0	0	0	0
81.022	Cañada Chica	0	0	21	20	622	625	578	449	0	0
81.023	Cañada Lamienta	0	0	0	0	7	6	3	0	0	0
81.024	Carrasco	0	0	0	122	0	0	0	0	198	174
81.025	Carrascos, Los	147	74	91	35	0	0	0	0	0	0
81.026	Castillejos	69	0	20	27	0	0	0	0	0	0
81.027	Castillo de Gutamarca	107	47	41	32	0	0	0	0	0	0
81.028	Catena, La	63	0	0	0	0	0	0	0	0	0
81.029	Catena Alta	0	0	39	41	0	0	0	0	89	32
81.030	Catena Baja	0	0	0	13	0	0	0	0	0	0
81.031	Centenarejos	0	0	0	9	0	0	0	0	0	0
81.032	Collado, El	53	0	24	19	0	0	0	0	0	0
81.033	Contadero, El	0	0	0	11	0	0	0	0	0	0
81.034	Cortijada de Palomo	75	0	0	0	0	0	0	0	0	0
81.035	Cortijada de Robledo	108	0	0	0	0	0	0	0	0	0
81.036	Cortijillos, Los	0	0	0	10	0	0	0	0	0	0

(continuación)

COD.	ENTIDAD SINGULAR	1900	1910	1920	1930	1940	1950	1960	1970	1981	1991
81.037	Cortijos Nuevos	119	141	223	303	954	1017	901	895	590	704
81.038	Cuesta del Majano	0	0	0	10	0	0	0	0	0	0
81.039	Chaparral	62	0	0	0	0	0	0	0	0	0
81.040	Chopeas	0	0	0	4	0	0	0	0	0	0
81.041	Chozas, Las	0	0	0	20	0	0	0	0	0	0
81.042	Enebrico	0	0	0	7	0	0	0	0	0	0
81.043	Espinareda	50	0	46	47	0	0	0	0	0	0
81.044	Espinada, La	0	0	33	0	0	0	0	0	0	0
81.045	Espinada Alta, La	0	0	0	22	0	0	0	0	0	0
81.046	Espinada Baja, La	0	0	0	16	0	0	0	0	0	0
81.047	Floros, Los	261	0	20	20	0	0	0	0	0	0
81.048	Fresnos, Los	0	0	10	26	0	0	0	0	0	0
81.049	Fuente de la Oliva	0	0	0	21	0	0	0	0	0	0
81.050	Fuente del Maestro	72	0	27	42	0	0	0	0	0	0
81.051	Gutamarta (*)	0	0	21	178	0	0	0	0	0	0
81.052	Haza Alta	46	0	31	54	139	141	309	56	0	0
81.053	Hazadillas	0	0	0	19	0	0	0	0	0	0
81.054	Horcajuelo	0	0	0	9	0	0	0	0	0	0
81.055	Hornos, Los	0	0	0	39	0	0	0	0	0	0
81.056	Huelga de las Turmas	0	0	0	7	0	0	0	0	0	0
81.057	Huerta del Abuelo o Sordo	0	0	0	12	0	0	0	0	0	0
81.058	Jaral, El	0	0	0	31	0	0	0	0	0	0
81.059	Jorge	0	0	18	23	0	0	0	0	0	0
81.060	Juan Pablo	0	0	0	15	0	0	0	0	0	0
81.061	Juntas, Las (*)	0	0	0	19	0	0	0	0	78	34
81.062	Lentisco	0	0	0	21	0	0	0	0	0	0
81.063	Lisea	0	0	0	7	0	0	0	0	0	0
81.064	Llano de los Curas	0	0	0	13	0	0	0	0	0	0
81.065	Mandolos, Los	0	0	0	5	0	0	0	0	0	0
81.066	Maruco Alto	0	0	0	24	0	0	0	0	0	0
81.067	Maruco Bajo	0	0	0	6	0	0	0	0	0	0
81.068	Maruco de en Medio	0	0	0	12	0	0	0	0	0	0
81.069	Miguel Sancho	0	0	11	5	0	0	0	0	0	0
81.070	Molino Puente del Soto	0	0	0	5	0	0	0	0	0	0
81.071	Moralejos Altos	0	0	0	44	0	0	0	0	0	0
81.072	Moralejos de Abajo	0	0	39	28	0	0	0	0	0	0

(continuación)

COD.	ENTIDAD SINGULAR	1900	1910	1920	1930	1940	1950	1960	1970	1981	1991
81.073	Morilla	0	0	0	37	0	0	0	0	0	0
81.074	Ojeda	0	0	0	9	0	0	0	0	0	0
81.075	Ojuelo	57	70	85	0	987	1018	967	953	318	239
81.076	Palomar, El	0	0	0	7	0	0	0	0	0	0
81.077	Palomo	0	56	34	41	0	0	0	0	0	0
81.078	Pantano del Guadalmena	0	0	0	0	0	0	0	0	17	36
81.079	Paroles	0	0	0	7	0	0	0	0	0	0
81.080	Pelón, El	0	0	28	45	0	0	0	0	0	0
81.081	Peña Rubia	128	0	39	47	402	502	457	360	0	0
81.082	Peñón, El	0	0	0	15	0	0	0	0	0	0
81.083	Pino, El	0	0	0	19	0	0	0	0	0	0
81.084	Poyos, Los	0	0	0	39	0	0	0	0	0	0
81.085	Prado Espinosilla	0	0	0	22	0	0	0	0	0	0
81.086	Prado de Juan Ruiz	128	0	35	45	0	0	0	0	0	0
81.087	Prado de los Fresnos	0	0	21	19	0	0	0	0	0	0
81.088	Prado Madero	0	0	0	21	0	0	0	0	0	0
81.089	Prado de la Mesta	0	0	0	34	0	0	0	0	0	0
81.090	Prado de la Presa	81	0	0	86	0	0	0	0	0	0
81.091	Prado de la Presa Alto	0	0	26	0	0	0	0	0	0	0
81.092	Prado de la Presa Bajo	0	0	42	0	0	0	0	0	0	0
81.093	Puerto, El	0	0	0	39	0	0	0	0	34	28
81.094	Puerto Cecilia	0	0	0	12	0	0	0	0	0	0
81.095	Recodo de la Moneda	0	0	15	22	0	0	0	0	0	0
81.096	Río Hornos (*)	90	0	45	37	0	0	0	0	91	58
81.097	Robledo-Huecos	0	0	48	67	0	0	0	0	203	181
81.098	Robledo Alto	0	76	93	110	0	0	0	0	0	0
81.099	Robledo Bajo	0	0	37	42	0	0	0	0	0	0
81.100	Rojos, Los	0	0	0	17	0	0	0	0	0	0
81.101	Santo, El	0	0	0	6	0	0	0	0	0	0
81.102	Sequeral, El	0	0	0	2	0	0	0	0	0	0
81.103	Teinada	0	0	0	27	0	0	0	0	0	0
81.104	Teinada Nueva	0	0	27	11	0	0	0	0	0	0
81.105	Tejeras, Las	63	0	0	0	0	0	0	0	0	0
81.106	Tejera de Arriba	0	0	25	25	0	0	0	0	0	0
81.107	Tejera Baja	0	0	0	14	0	0	0	0	0	0
81.108	Tobilla, La	0	0	0	8	0	0	0	0	0	0

(continuación)

COD.	ENTIDAD SINGULAR	1900	1910	1920	1930	1940	1950	1960	1970	1981	1991
81.109	Tres Aguas	0	0	0	16	0	0	0	0	0	0
81.110	Umbria de Cabeza Gorda	0	0	0	19	0	0	0	0	0	0
81.111	Valdefuentes	0	0	0	0	9	9	6	0	0	0
81.112	Valverde	0	0	0	23	0	0	0	0	0	0
81.113	Vallehermoso	0	0	0	1	0	0	0	0	0	0
81.114	Vesiges	0	0	8	18	0	0	0	0	0	0
81.115	Yerbabuena	0	0	0	11	0	0	0	0	0	0
81.116	Yero, El	0	0	0	18	0	0	0	0	0	0
81.117	Zamarrilla	93	0	31	34	0	0	0	0	0	0
82.001	SILES	2565	2837	3061	3482	3830	3474	3285	3107	2856	2756
82.002	Acebeas, Las	0	0	0	6	0	0	0	0	0	0
82.003	Almedilla, La	0	0	31	42	0	0	0	0	0	0
82.004	Camarica de Abajo	0	0	24	27	0	0	0	0	0	0
82.005	Camarica de Arriba	0	0	0	3	0	0	0	0	0	0
82.006	Cantalar, El	0	0	33	48	188	282	174	60	0	0
82.007	Cañada del Señor	0	0	79	62	447	178	336	118	0	0
82.008	Castrobayona	95	0	115	95	0	0	0	80	0	0
82.009	Don Marcos	0	0	0	19	0	0	0	0	0	0
82.010	Fresnedilla, La	96	0	57	63	276	169	127	78	0	0
82.011	Peñafleita	0	0	39	44	0	0	0	0	0	0
82.012	Puente Honda	0	0	44	36	79	109	114	65	0	0
82.013	Vacarizo	0	0	0	29	0	0	0	0	0	0
82.014	Volador de Abajo	0	0	30	27	0	0	0	0	0	0
82.015	Volador de Arriba	0	0	16	24	0	0	0	0	0	0
82.016	Volador del Medio	0	0	0	7	0	0	0	0	0	0
82.017	Voladores	0	0	0	0	222	684	217	122	0	0
83.001	SOLERA	726	703	745	936	979	1190	1020	678	409	323
83.002	Aguadux	0	0	0	0	40	45	0	0	0	0
83.003	Ayozo	0	0	0	15	23	23	29	8	0	0
83.004	Béjar	0	0	0	2	26	0	0	0	0	0
83.005	Buitre	0	0	0	0	12	0	0	0	0	0
83.006	Cañada del Buitre	0	0	0	6	0	0	0	0	0	0
83.007	Cañada Hermosa	0	0	0	5	2	0	0	0	0	0
83.008	Cújar	0	0	0	26	32	0	0	8	0	0

(continuación)

COD.	ENTIDAD SINGULAR	1900	1910	1920	1930	1940	1950	1960	1970	1981	1991
83.009	Jaral	0	0	0	3	9	0	0	0	0	0
83.010	Molino de Solera	0	0	0	0	15	30	14	7	0	0
83.011	Nacimientos	0	0	12	26	40	7	31	0	0	0
83.012	Peral	0	0	0	11	23	0	0	0	0	0
83.013	Sazadilla	0	0	0	12	13	0	0	0	0	0
83.014	Sotar	0	0	0	2	8	0	0	0	0	0
83.015	Umbría	0	0	0	6	14	0	0	0	0	0
83.016	Vaquerizas	0	0	0	0	28	0	0	0	0	0
84.001	SORIHUELA DEL GUADALIMAR	1977	2424	2641	2715	3086	3065	2721	1796	1497	1320
84.002	Apolo	0	0	0	0	62	0	0	0	0	0
84.003	Bosque	0	0	0	0	33	0	0	0	0	0
84.004	Campiña	0	0	0	0	241	549	292	149	0	0
84.005	Carmen, El	0	0	0	0	18	0	0	0	0	0
84.006	Delicias	0	0	0	0	42	0	0	0	0	0
84.007	Paraiso, El	0	0	0	0	72	0	0	0	0	0
84.008	Sierra de la Mancomunidad	0	0	305	0	0	0	0	0	0	0
84.009	Sierra de las Villas	0	0	0	0	387	419	310	118	0	0
85.001	TORREBLASCO PEDRO	1266	1396	1778	2131	2667	2861	2916	2722	2340	2106
85.002	Campillo del Río	0	0	0	0	0	0	924	1102	851	757
85.003	Casillas de Valverde (*)	0	0	69	131	224	315	46	0	0	0
85.004	Estación Férrea	0	0	0	39	30	0	0	0	0	0
85.005	Higueruela	0	0	0	6	51	0	0	0	0	0
85.006	Iznadiel	0	0	0	7	88	77	131	0	0	0
86.001	TORRE DEL CAMPO	5715	6074	6538	8024	9457	10009	9623	10121	10548	11139
86.002	Añora, La	0	0	0	6	0	0	0	0	0	0
86.003	Berrueco, El	0	0	0	41	294	292	99	76	0	0
86.004	Casa Fuerte	0	0	0	18	0	0	0	0	0	0
86.005	Casa Nueva	0	0	0	7	0	0	0	0	0	0
86.006	Castil de la Peña	0	0	7	22	0	0	0	0	0	0
86.007	Corbunillo	0	0	0	1	242	106	34	12	0	0
86.008	Cortijo de la Cueva	0	0	0	13	0	0	0	0	0	0
86.009	Cueva Illán	0	0	0	3	0	0	0	0	0	0
86.010	Estación de Ferrocarril (*)	0	0	7	6	117	0	0	0	0	0

(continuación)

COD.	ENTIDAD SINGULAR	1900	1910	1920	1930	1940	1950	1960	1970	1981	1991
86.011	Fuente del Ciervo	0	0	0	8	180	307	157	0	0	0
86.012	Garciez	28	50	70	169	602	326	464	169	9	2
86.013	Iglesia (*)	0	0	0	17	188	273	100	105	2	0
86.014	Megatín	0	0	0	0	0	0	0	59	34	3
86.015	Muña, La	0	0	6	24	172	240	107	204	0	0
86.016	Olvidad	0	0	0	7	0	0	0	0	0	0
86.017	Peñón, El	0	0	0	3	0	0	0	0	0	0
86.018	Término, El	0	0	44	36	0	0	0	0	0	0
86.019	Torralba	0	0	0	9	0	0	0	0	0	0
86.020	Torrecillas	0	0	0	39	0	0	0	0	0	0
86.021	Torre del Ayozar	0	0	0	15	0	0	0	0	0	0
87.001	TORREDONJIMENO	9690	11099	12875	15897	14274	13755	12848	12507	12616	12993
87.002	Ben-Zalá	0	0	0	9	0	0	0	0	0	0
87.003	Berrios	0	0	57	18	0	0	0	0	0	0
87.004	Buena Vista	0	0	0	21	0	0	0	0	0	0
87.005	Buitreras	0	0	0	5	0	0	0	0	0	0
87.006	Campiñuela	0	0	0	17	0	0	0	0	0	0
87.007	Casillas, Las	0	0	82	12	0	0	0	0	0	0
87.008	Cernícalo	0	0	0	8	0	0	0	0	0	0
87.009	Cortijuelos	0	0	50	34	0	0	0	0	0	0
87.010	Estación de Ferrocarril (*)	0	0	12	12	144	0	0	0	0	0
87.011	Factoría de Cementos Alba	0	0	0	0	0	0	0	156	100	0
87.012	Gíl Alonso	0	0	0	0	73	0	0	0	0	0
87.013	Gloriosas, Las	0	0	0	13	0	0	0	0	0	0
87.014	Góngora	0	0	0	13	0	0	0	0	0	0
87.015	Hoyo de la Escarcha	0	0	0	22	0	0	0	0	0	0
87.016	Lendínez (*)	154	264	138	133	175	203	158	377	27	7
87.017	Mellado	0	0	0	16	0	0	0	0	0	0
87.018	Monte Gallo	0	0	0	10	0	0	0	0	0	0
87.019	Nava, La	0	0	0	29	227	515	502	818	6	0
87.020	Nicuesa	0	0	0	17	0	0	0	0	0	0
87.021	Olvera, La	0	0	0	23	0	0	0	0	0	0
87.022	Pardillas, Las	0	0	46	39	0	0	0	0	0	0
87.023	Pedro Gil	0	0	0	23	0	0	0	0	0	0
87.024	Piedras Lisas	0	0	0	15	0	0	0	0	0	0

(continuación)

COD.	ENTIDAD SINGULAR	1900	1910	1920	1930	1940	1950	1960	1970	1981	1991
87.025	Pozo de los Moros (*)	0	0	11	34	228	0	0	0	0	0
87.026	San Antonio	0	0	0	8	152	0	0	0	0	0
87.027	San Nicasio	0	0	0	18	0	0	0	0	0	0
87.028	Tarae	0	0	0	23	0	0	0	0	0	0
87.029	Taral	0	0	0	0	186	0	0	0	0	0
87.030	Tercio del Marqués	0	0	0	7	0	0	0	0	0	0
87.031	Torre de Alcázar	0	0	84	35	142	0	0	0	0	0
87.032	Torre Fuencubierta	0	0	0	13	167	321	239	152	0	0
87.033	Torres, Las	0	0	0	7	0	0	0	0	0	0
87.034	Uribe	0	0	0	16	0	0	0	0	0	0
87.035	Villares, Los	0	0	0	61	301	452	457	266	16	3
88.001	TORREPEROGIL	5976	6259	6772	8259	9590	9799	9297	8378	8252	7323
88.002	Aguasblanquillas	0	0	0	0	0	0	0	0	0	32
88.003	Almendros	0	0	0	0	9	0	0	0	0	0
88.004	Armíldez	0	0	0	0	32	0	0	0	0	0
88.005	Barrero	0	0	0	0	0	122	102	17	19	0
88.006	Casilla de Crespo	0	0	0	0	52	0	0	0	0	0
88.007	Casilla del Cura Molina	0	0	0	0	11	0	0	0	0	0
88.008	Catalana	0	0	0	0	160	0	0	0	0	0
88.009	Colonia de los Angeles	0	0	0	0	0	225	207	133	109	0
88.010	Cortijuelo de Santiago	0	0	0	0	32	0	0	0	0	0
88.011	Garzón	0	0	0	0	40	0	0	0	0	0
88.012	Grajea	0	0	0	0	44	0	0	0	0	0
88.013	Nava	0	0	0	0	20	0	0	0	0	0
88.014	Pilarejo	0	0	0	0	54	0	0	0	0	0
88.015	Salamanca	0	0	0	0	20	0	0	0	0	0
88.016	San Marcos	0	0	0	0	21	0	0	0	0	0
88.017	Vado Cortijo	0	0	0	0	21	0	0	0	0	0
88.018	Vínculo	0	0	0	0	13	0	0	0	0	0
89.001	TORREQUEBRADILLA	238	240	273	416	517	929	980	621	457	338
89.002	Malara	0	0	0	0	47	0	0	0	0	0
89.003	Turrumbillo	0	0	0	0	84	0	0	0	0	0
89.004	Vados de Torralba (*)	0	0	0	0	80	0	0	522	293	262

(continuación)

COD.	ENTIDAD SINGULAR	1900	1910	1920	1930	1940	1950	1960	1970	1981	1991
90.001	TORRES	3311	3792	4098	4743	4306	4687	3704	2843	2164	1854
90.002	Charcones	0	0	0	0	70	0	0	0	0	0
90.003	Fuenmayor	0	0	0	0	12	0	0	0	0	0
90.004	Fuensantilla	0	0	0	0	6	0	0	0	0	0
90.005	Fuentes, Las	0	0	0	0	100	0	0	0	0	0
90.006	Puente de los Molinos	0	0	0	0	36	0	0	0	0	0
90.007	Pulpite	0	0	0	0	22	0	0	0	0	0
90.008	Ventorrillos	0	0	0	15	61	0	0	0	0	0
91.001	TORRES DE ALBANCHEZ	637	662	772	1063	1232	1238	1212	1254	1124	1045
91.002	Almorchón, El	0	0	0	13	0	0	0	0	0	0
91.003	Barrancos, Los	0	0	0	0	81	69	69	0	0	0
91.004	Cabeza, La	0	0	31	22	0	0	0	0	0	0
91.005	Canalejas, Las	0	0	0	16	0	0	0	0	0	0
91.006	Cañada Enmedio	0	0	0	14	0	0	0	0	0	0
91.007	Cortijada de Onsares	73	0	0	0	0	0	0	0	0	0
91.008	Cortijo de Ambrosio	0	0	0	4	0	0	0	0	0	0
91.009	Cortijo de Fernandillo	0	0	0	19	0	0	0	0	0	0
91.010	Cortijo de las Nieves	0	0	0	22	0	0	0	0	0	0
91.011	Cortijo de Leandro o Madruga	0	0	0	9	0	0	0	0	0	0
91.012	Cortijo del Izquierdo	0	0	0	9	0	0	0	0	0	0
91.013	Cortijo de los Arroyos	0	0	0	13	0	0	0	0	0	0
91.014	Cortijo del Tejero	0	0	0	6	0	0	0	0	0	0
91.015	Cortijo la Dehesa	0	0	0	0	60	55	63	0	0	0
91.016	Cortijo Nuevo	0	0	0	28	0	0	0	0	0	0
91.017	Entredicho, El	0	0	0	15	0	0	0	0	0	0
91.018	Ermita, El	0	0	0	18	0	0	0	0	0	0
91.019	Fuenfría (*)	0	0	51	101	203	161	121	51	0	0
91.020	Fuente Carrasca	0	35	68	105	221	186	158	131	45	13
91.021	Fuente Cerezo	0	0	11	23	0	0	0	0	0	0
91.022	Fuente Mujer	0	0	15	24	140	95	96	0	0	0
91.023	Fuente Noguera	0	0	0	20	0	0	0	0	0	0
91.024	Graja, La	0	0	0	9	0	0	0	0	0	0
91.025	Hoya, La	0	45	71	107	137	152	127	135	11	6
91.026	Jesús Marín	0	0	4	0	0	0	0	0	0	0
91.027	Machados, Los	0	0	16	24	0	0	0	0	0	0

(continuación)

(continuación)

COD.	ENTIDAD SINGULAR	1900	1910	1920	1930	1940	1950	1960	1970	1981	1991
91.028	Maridos, Los (*)	63	42	49	71	185	156	169	119	29	12
91.029	Moracho (*)	73	0	0	0	0	0	0	67	12	4
91.030	Moracho de Abajo	0	0	25	67	0	0	0	0	0	0
91.031	Moracho de Arriba	0	0	14	62	0	0	0	0	0	0
91.032	Nietos, Los (*)	40	0	34	30	0	0	0	0	0	0
91.033	Pinar, El	0	0	0	6	0	0	0	0	0	0
91.034	Prados, Los	0	0	20	0	218	174	145	0	0	0
91.035	Sordo, El	0	0	26	0	0	0	0	0	0	0
91.036	Tala, La	0	50	54	70	75	87	79	0	0	0
91.037	Tornajuelo, El	0	0	37	41	0	0	0	0	0	0
91.038	Torrecilla, La	0	0	0	8	0	0	0	0	0	0
92.001	UBEDA	18678	21189	21212	22883	29336	28334	26930	28306	27441	30799
92.002	Aldehuela	0	0	0	0	40	0	0	0	0	0
92.003	Barriga	0	0	0	0	69	0	0	0	0	0
92.004	Cañavera	0	0	0	0	27	0	0	0	0	0
92.005	Casa de los Frailes	0	0	0	0	35	0	0	0	0	0
92.006	Cobatillas	0	0	0	0	50	0	0	0	0	0
92.007	Donadío, El	0	0	0	0	121	0	486	352	281	299
92.008	Doña Aldonza	0	0	0	0	22	0	0	0	0	0
92.009	Estación Férrea de Jódar	0	0	15	87	0	0	0	0	0	0
92.010	Estación Férrea de los Propios (*)	0	0	11	0	86	0	0	0	0	0
92.011	Estación Férrea de Quesada (*)	0	0	8	23	119	0	0	0	0	0
92.012	Fuente Redonda	0	0	15	30	0	0	0	0	0	0
92.013	Guadalupe	0	0	0	0	33	0	0	0	0	0
92.014	Madroñal	0	0	0	0	107	0	0	0	0	0
92.015	Marimingo	0	0	0	0	16	0	0	0	0	0
92.016	Martin Ibáñez	0	0	0	0	71	0	0	0	0	0
92.017	Miranda	0	0	0	0	30	0	0	0	0	0
92.018	Narvaez del Carmen	0	0	0	0	61	0	0	0	0	0
92.019	Norias	0	0	1	34	0	0	0	0	0	0
92.020	Olivilla	0	0	0	0	41	0	0	0	0	0
92.021	Olvera	0	0	35	131	43	0	0	0	0	0
92.022	Propios, Los	0	0	33	58	22	0	0	0	0	0

(continuación)

COD.	ENTIDAD SINGULAR	1900	1910	1920	1930	1940	1950	1960	1970	1981	1991
92.023	San Bartolomé	57	73	58	84	92	872	221	0	0	0
92.024	San Miguel	0	0	0	0	0	0	236	184	44	17
92.025	Santa Eulalia	122	134	187	364	227	1043	622	370	336	347
92.026	San Luis	0	0	0	0	28	0	0	0	0	0
92.027	Solana de Torralba	0	0	0	0	0	0	47	566	386	338
92.028	Teatino, El	0	0	0	0	67	0	0	0	0	0
92.029	Tesoro, El	0	0	0	0	33	0	0	0	0	0
92.030	Torrihuela	0	0	0	0	50	0	0	0	0	0
92.031	Triviña, La	0	0	0	0	95	0	0	0	0	0
92.032	Vega del Pelao	0	0	0	0	61	0	0	0	0	0
92.033	Vega de Torralba	0	0	0	0	42	0	0	0	0	0
92.034	Venta del Cerro	0	0	0	0	18	0	0	0	0	0
92.035	Veracruz	0	0	0	0	0	0	414	408	229	162
92.036	Villa Gutiérrez	0	0	0	0	51	0	0	0	0	0
93.001	VALDEPEÑAS DE JAEN (*)	3870	4269	5547	5923	5977	6006	5320	4096	4728	4284
93.002	Cerezo Gordo	0	0	12	47	660	0	0	0	0	0
93.003	Chircales	49	0	53	60	173	173	167	82	147	7
93.004	Fresnadilla	0	0	0	0	266	0	0	0	0	0
93.005	Llanos del Angel	0	0	0	0	90	273	235	0	0	0
93.006	Papel, El	0	0	0	0	255	160	131	110	19	9
93.007	Parrizoso, El	0	0	0	0	334	438	382	278	31	68
93.008	Ranera	0	0	0	0	89	0	0	0	0	0
93.009	Regüelos	0	0	18	34	0	0	0	0	0	0
93.010	Saltadero, El	61	0	0	0	0	0	0	0	0	0
93.011	Sierra, La	0	0	0	0	0	633	591	341	216	68
93.012	Sotana del Quemado (*)	0	0	19	22	0	0	0	0	0	0
94.001	VILCHES	3143	3466	2897	4549	4933	4930	5097	4320	4503	4304
94.002	Alcolehuela	0	0	0	41	0	0	0	0	0	0
94.003	Arquillos el Viejo	0	0	0	13	110	143	82	41	0	0
94.004	Cabrerizas, Las	0	0	0	13	0	0	0	0	0	0
94.005	Calancha (*)	0	0	23	27	49	39	61	25	0	0
94.006	Cándalo, El	0	0	0	3	0	0	0	0	0	0
94.007	Casa Tejada	0	0	0	42	0	0	0	0	0	0

(continuación)

COD.	ENTIDAD SINGULAR	1900	1910	1920	1930	1940	1950	1960	1970	1981	1991	
94.008	Corcho, El			0	0	0	22	0	0	0	0	0
94.009	Cuevas, Las			0	0	8	76	0	0	0	0	0
94.010	Cuevas de Gil Baile (*)			0	0	0	88	186	196	226	256	0
94.011	Dehesilla de Rus			0	0	0	60	0	0	0	0	0
94.012	Encamillas			0	0	0	31	0	0	0	0	0
94.013	Encinares, Los			0	0	0	0	208	361	191	70	56
94.014	Española, La			0	0	77	25	0	0	0	0	0
94.015	Estación, La (*)		212	315	258	14	138	127	140	23	0	0
94.016	Guadalén del Caudillo (*)		0	0	0	0	0	0	541	310	276	326
94.017	Hortalanca		0	0	34	130	145	164	312	88	16	7
94.018	Jarabancil		0	0	0	0	91	0	0	0	0	0
94.019	Jarales		0	0	0	0	104	128	87	25	15	4
94.020	Juan Clavero		0	0	0	0	23	0	0	0	0	0
94.021	Juntas, Las		0	0	0	0	19	0	0	0	0	0
94.022	Majadas, Las		0	0	0	0	19	0	0	0	0	0
94.023	María Escribana		0	0	0	0	9	0	0	0	0	0
94.024	Marines, Los		0	0	2	12	87	0	0	0	0	0
94.025	Menchones y Vega Santagón		0	0	0	0	146	0	0	0	0	0
94.026	Mesilla, La		0	0	12	2	0	0	0	0	0	0
94.027	Miraelrío		0	0	0	0	0	0	0	0	311	272
94.028	Moneda (*)		0	0	16	18	67	0	0	0	0	0
94.029	Pantano del Guadalén		0	0	0	0	0	613	321	92	24	22
94.030	Pendoncillo		0	0	0	47	0	0	0	0	0	0
94.031	Prolongas, Las		0	0	0	8	0	0	0	0	0	0
94.032	Sierra, La		0	0	0	0	85	0	0	0	0	0
94.033	Solana, La		0	0	0	26	0	0	0	0	0	0
94.034	Vadollano		0	0	9	31	0	0	0	0	0	0
94.035	Valdeinfierno		0	0	0	8	0	0	0	0	0	0
94.036	Zambrana		0	0	0	16	0	0	0	0	0	0
95.001	VILLACARRILLO		7678	7758	12595	9736	11745	12860	10970	9452	9023	8787
95.002	Agrupación de Mogón		0	0	0	0	0	0	0	1111	449	261
95.003	Arroturas (*)		62	78	637	719	1307	1214	701	336	209	107
95.004	Avellano, El		55	173	282	106	403	0	0	0	0	0
95.005	Calatrava		33	64	0	0	0	0	0	0	0	0
95.006	Caleruela, La		0	0	0	0	668	1283	872	553	487	373

(continuación)

COD.	ENTIDAD SINGULAR	1900	1910	1920	1930	1940	1950	1960	1970	1981	1991
95.007	Fuente de las Monjas	44	125	499	547	239	1071	554	0	0	0
95.008	Fuente de los Cepos	0	0	0	0	298	0	0	0	0	0
95.009	Herrera (*)	0	156	398	594	879	925	575	206	113	40
95.010	Hoya Pedregal (*)	0	0	393	23	170	0	0	0	0	0
95.011	Mogón	295	481	1276	927	1664	1476	1435	520	1055	998
95.012	Nava del Rico	52	318	841	480	327	0	0	0	0	0
95.013	Sierra	0	0	0	0	0	858	576	732	479	359
95.014	Teatino, El	54	485	698	538	312	0	0	0	0	0
95.015	Velador	39	515	182	57	222	0	0	0	0	0
96.001	VILLANUEVA DE LA REINA	2421	2897	2757	3314	3538	3594	3747	3457	2898	2607
96.002	Condesa, La	0	0	9	33	735	736	899	525	173	131
96.003	Crujía, La	0	0	0	0	353	218	342	299	120	73
96.004	Estación, La	0	0	0	37	173	0	0	0	0	0
96.005	Quintería, La	0	0	17	41	26	197	830	554	348	245
96.006	Rincón de San Ildefonso	0	0	36	52	190	521	383	193	115	138
97.001	VILLANUEVA DEL ARZOBISPO	6218	7761	7477	9472	10660	9300	9307	8076	7998	8083
97.002	Barranco de la Montesina	0	0	0	22	752	1696	1544	993	216	98
97.003	Cañada de la Madera	288	0	0	0	0	0	0	0	0	0
97.004	Chincolla	0	0	0	0	1022	0	0	0	0	0
97.005	Fuentecillas, Las	0	0	57	13	0	0	0	0	0	0
97.006	Gutar	188	0	0	0	598	1633	1600	1252	379	220
97.007	Herrera, La	0	0	0	0	1215	0	0	0	0	0
97.008	Jesús del Monte	0	0	0	4	0	0	0	0	0	0
97.009	Minillas	0	0	0	0	492	0	0	0	0	0
98.001	VILLARDOMPARDO	1481	1748	2120	2649	2635	2462	2118	1676	1286	1260
98.002	Ahumada, La	0	0	0	10	25	271	16	0	0	0
98.003	Puente del Villar	0	0	0	38	83	270	24	12	0	0
99.001	VILLARES, LOS	3183	3148	3401	3878	4236	4002	3651	3812	4064	4489
99.002	Buenos, Los	0	0	22	19	0	0	0	0	0	0
99.003	Cabilas, Las	0	0	0	9	84	101	71	18	0	0
99.004	Cobatilla, La	0	0	8	5	0	0	0	0	0	0
99.005	Córdoba	0	0	23	19	0	0	0	0	0	0

(continuación)

COD.	ENTIDAD SINGULAR	1900	1910	1920	1930	1940	1950	1960	1970	1981	1991
99.006	Don Juan	0	0	18	8	141	158	122	20	0	0
99.007	Electra Industrial	0	0	0	22	105	204	90	31	0	0
99.008	Higueras, Las	0	0	33	27	182	110	103	4	0	0
99.009	Majada del Sol	0	0	0	6	8	25	34	36	0	0
99.010	Mata Arrayán	0	0	0	10	0	0	0	0	0	0
99.011	Molino del Rey	0	0	0	12	0	0	0	0	0	0
99.012	Olivillas, Las	0	0	0	7	114	180	178	41	0	0
99.013	Petrotos Altos (*)	0	0	29	40	0	0	0	0	0	0
99.014	Petrotos Bajos (*)	0	0	17	27	0	0	0	0	0	0
99.015	Poyos, Los	0	0	29	44	92	108	70	7	0	0
99.016	Sixtos	0	0	0	16	131	128	67	37	0	0
99.017	Teja, La	0	0	26	21	0	0	0	0	0	0
99.018	Tinajeros	0	0	0	13	0	0	0	0	0	0
99.019	Yedra, La	0	0	0	0	78	230	70	18	0	0
99.020	Yeguas, Las	0	0	15	24	0	0	0	0	0	0
100.001	VILLARGORDO	1981	2687	3055	3849	4361	4371	4218	3309	3063	3181
100.002	Baldíos	0	0	0	0	22	0	0	0	0	0
100.003	Campillo	0	0	0	0	14	0	0	0	0	0
100.004	Carchenilla	0	0	0	0	3	0	0	0	0	0
100.005	Casa del Cura	0	0	0	0	5	0	0	0	0	0
100.006	Cortijo del Palo	0	0	0	0	15	0	0	0	0	0
100.007	Dehesa Boyal	0	0	0	0	20	0	0	0	0	0
100.008	Llamarón	0	0	0	0	4	0	0	0	0	0
100.009	Llanos	0	0	0	0	10	0	0	0	0	0
101.001	VILLARRODRIGO	1173	1219	1105	1326	1362	1416	1177	912	700	498
101.002	Corralicas, Las	10	7	0	0	0	0	0	0	0	0
101.003	Moralicc, El	0	73	128	60	230	254	314	56	18	4
101.004	Onsares	0	275	329	406	377	399	345	288	243	165
101.005	Solana de Villarrodriago (*)	12	67	97	49	101	112	89	38	0	0

Fuente: Nomenclátor de Población 1900 a 1991. I.N.E. Delegación de Jaén. Elaboración propia.

Nota: relación de entidades de población que modifican su nombre:

1.003 Hutar: en 1920, 1930 y 1940 Molino de Hutar

- 2.010 Caserías: en 1970 Caserías de San Isidro
 2.017 Ermita Nueva: en 1910 Acequía o Ermita Nueva
 2.029 Peñas Majol Corón: en 1930 y 1940 Peñas Majol Corón (Valdegranada); en 1950: Valdegranada
 2.032 Rábita, La: en 1981 San José de La Rábita
 2.038 San Vicente de las Grajeras: 1950, 1960, 1981 y 1991 Las Grajeras
- 3.028 Tobazo: en 1970 Dehesa Tobazo
- 5.016 Lancha, La: en 1940 La Landra
- 7.002 Estación de Arjonilla: en 1920 y 1930 Estación Férrea; en 1940: La Estación
- 9.010 Garciez-Jimena: en 1940 Estación Garciez-Jimena
 9.015 Llanos de San Buenaventura: en 1940 Los Llanos
 9.019 Perolitos: en 1940 Pero Titos
- 10.004 Casillas de Mengíbar Leralleja: en 1920 y 1930 Casillas de Mengibar Sevilleja
- 11.003 Cañas, Las: en 1910 Las Cañas o Consuelo
 11.004 Centenillo: en 1900, 1910 y 1930 Centenillo o Cielo Abierto
 11.007 Culebrina: en 1900 Culebrina o Los Curas
- 12.008 Arroyo del Ojanco: en 1900 Royo del Ojanco
 12.025 Conde, El: en 1930 Cortijo del Conde
 12.080 Venta del Camposanto: en 1910 y 1920 Royo del Ojanco
- 13.003 Ermita de Cuadros: desde 1950 Ermita y Torreón de Cuadros
- 14.005 Estación de Bejívar: en 1920 Estación de Ferrocarril; en 1930 La Estación
- 15.004 Aulabar: en 1940 Anlabar
- 17.005 Estación de Huelma: en 1920 Estación del Sur (Huelma)
 17.006 Estación de Huesa: en 1920 Estación de Huesa y Alicún
- 18.018 Vilches, Los: en 1920 Cortijo de los Vilchez
- 21.002 Acebuchar, El: en 1940 El Acebudrar

24.020 Parra, La o Tejeres: en 1920 y 1930 Tejares
 26.002 Alfavila: en 1960 La Alfavila, El Hontanar
 27.003 Hita, La: en 1930 La Hila
 28.004 Arroyo Salado: en 1991 Puente de la Cerrada
 32.002 Estaciones, Las: en 1900 La Estación; desde 1950 Estación de Espeluy
 34.061 Vadohornillo: en 1910 Vadohornillo o Castilleras
 34.063 Ventas, Las: en 1910 Las Ventas o Las Veletas
 39.021 Zozueca: en 1900, 1910, 1920 y 1930 El rumblar o Zozueca
 43.021 Polvillar: en 1970 Polvorillar
 45.017 Picos del Guadiana: en 1900 Guadiana
 45.018 Rambla de la Teja: en 1991 Cerrillo
 45.019 Rincones: en 1910 y 1920 Rincón Bajo o Los Rincones
 50.027 Otiñar: desde 1940 a 1991 Otiñar o Santa Cristina
 55.006 Arrayanes: en 1981 y 1991 Arrayanes-La Cruz-La Laguna
 55.014 Cantarranas: en 1900 y 1910 Cantarranas o San Juan de Dios
 55.015 Cañada Incosa: en 1981 y 1991 Cañada Inconsa-Cerro Pelado
 55.031 Estación Baeza: en 1991 Estación Linares-Baeza
 55.033 Estación de Vadollano: en 1900, 1910, 1920 y 1930 Vadollano; en 1981 Estación Vadollano-Naquer
 55.047 Magdalena de Castro: en 1981 y 1991 Magdalena de Castro-Los Tercios
 55.080 Tobaruela: en 1981 y 1991 Tobaruela-La Tortilla
 55.081 Torrubia: en 1981 y 1991 Torrubia-Valenzuela
 57.005 Guadalimar del Caudillo: en 1960 Guadalimar
 59.005 Estación de Marmolejo: en 1940 Estación
 59.007 San Julián: en 1981 y 1991 Poblado de San Julian
 60.002 Baños Agua Hedionda: en 1910, 1920 y 1930 Baños de Agua Hedionda o San Bartolomé
 60.008 Casillas de Don Eugenio: en 1910 Casillas de Don Pablo o Don Eugenio

60.017 Monte Lope Alvarez: en 1910, 1920 y 1930 Las Máquinas del Monte López Alvarez
60.006 Casillas de Don Alonso: en 1920 Casillas de Don Alonso de la Torre

61.010 Estación, La: en 1940 Estación de andaluces
61.016 Maquí: en 1930 Maquí o La Colonia
61.018 Puente Colgado: en 1940 Puente Colgante
61.020 Santa Emilia: en 1930 Santa Emilia o Estación Espeluy

64.004 Hoya del Salabrar, La: en 1900 La Hoya

65.010 Hueta, La: en 1910, 1920 y 1930 La Huerta

66.002 Almicerán, El: en 1970, 1981 y 1991 Sierra del Almicerán

68.001 Pontones: en 1930, 1940, 1950 y 1960 Pontones o Pontón Bajo
68.017 Casa de las Tablas: Santiago de la Espada tiene una entidad con este mismo nombre; la suma de ambas es la que aparece en esta entidad.
68.019 Centenares, Los: en 1920 Los Centerones
68.056 Montalvo: en 1900 Cortijada de Montalvo; en 1910, 1920 y 1930 Montalvo o Cortijada de Montalvo
68.058 Padillas: en 1900 Cortijada de Padilla
68.065 Pinares, Los: en 1900 Pegueras del Madroño y Pinares

72.002 Agracea, La: en 1981 Agracea-Bonache
72.030 LLanos de Arriba, Los: en 1981 LLanos de Arriba-Yeguerizos
72.031 Marañoso: en 1930 Marañoso (Cortijillos de)

73.015 Lacra: en 1991 Acra
73.019 Tíscar: en 1970, 1981 y 1991 Tíscar-Don Pedro

76.007 Estación de Santa Elena: en 1920 Estación

78.086 Peguera del Madroño: en 1940 Piguera del Madroño

79.003 Aldeilla: en 1920 y 1930 Los Cátedras o Aldeilla

81.051 Gutamarta: en 1930 Gutamarta u Ojuelo
81.061 Juntas, Las: en 1930 Guadalvena o Las Juntas
81.096 Río Hornos: en 1981 y 1991 Rihornos

85.003 Casillas de Valverde: en 1920 y 1930 Casillas

86.010 Estación de Ferrocarril: en 1930 Estación
86.013 Iglesia: en 1930 Cortijo de La Iglesia

87.010 Estación de Ferrocarril: en 1930 Estación
87.016 Lendínez: en 1900, 1910 y 1920 Cortijada de Lendínez; en 1950 Londínez
87.025 Pozo de los Moros: en 1940 Pozo de los Mozos

89.004 Vados de Torralba: en 1940 Torralba

91.019 Fuenfría: en 1930 Aldea de Fuenfría
91.028 Maridos, Los: en 1900 Cortijada de Los Maridos
91.029 Moracho: en 1900 Cortijada de Moracho
91.032 Nietos, Los: en 1900 Cortijada de Los Nietos

92.010 Estación de los Propios: en 1940 Los Propios y Cazorla
92.011 Estación Férrea de Quesada: en 1940 Quesada

93.001 Valdepeñas de Jaén: en 1900 y 1910 Valdepeñas
93.012 Sotana del Quemado: en 1930 Solana del Quemado

94.005 Calancha: en 1930 y 1940. Calancha, Estación
94.010 Cuevas de Gil Baile: en 1930 Cuevas de Gilvaille
94.015 Estación, La: en 1930 Estación de Cabrerizas; en 1940 Cabrerizas
94.016 Guadalén del Caudillo: en 1991 Guadalén
94.028 Moneda: en 1930 y 1940 Moheda

95.003 Arroturas: en 1900 Arrotorras
95.009 Herrera: en 1970, 1981 y 1991 Herrera-Fuente Condado
95.010 Hoya Pedregal: en 1940 Hoya del Pedergal

99.013 Petrotos Altos: en 1930 Petrolos Altos
99.014 Petrotos Bajos: en 1930 Petrolos Bajos

101.005 Solana de Villarodrigo: desde 1940 La Solana

Tabla 3.- Municipios de Jaén: total de población de Hecho de sus cabeceras municipales (1900-1991)

COD.	1900	1910	1920	1930	1940	1950	1960	1970	1981	1991
1.AUb.	2132	2214	2204	2313	2424	2465	2528	2162	1921	1518
2.ARe.	6438	6555	5510	7867	8437	9808	8351	9849	12184	13598
3.Alc.	5888	6268	6170	8009	8598	9775	9280	8557	8364	8288
4.Ald.	764	895	1034	1369	1340	1452	1569	932	633	509
5.And.	13946	14281	15702	17308	22924	21792	23897	25962	30875	32690
6.Arj.	6623	7002	8002	9540	10169	8514	7596	7732	6235	5275
7.Arl.	4191	4256	5047	5837	6042	4994	4917	4611	3773	3732
8.Arq.	1586	1732	1920	1992	2607	2020	1906	1801	1508	1473
9.Bae.	12913	14589	14201	15081	16453	15061	13329	12607	12841	16598
10.Bai.	7150	7782	8587	9230	9727	9958	11144	13207	15617	16814
11.BEn.	2486	2801	4133	2999	3194	3296	3190	2731	2690	2680
12.BSe.	4272	4942	5102	7576	8891	7798	8194	6592	5676	5283
13.Bed.	3012	3198	3563	4163	4477	4785	4739	4054	3537	2736
14.Beg.	2707	3237	3554	4004	4257	4215	4103	3054	2913	2887
15.BMo.	1221	1424	1573	1673	1756	2058	2010	1985	1789	1857
16.Ben.	724	827	872	899	1062	1088	972	753	640	497
17.CSC.	2891	3473	3884	4339	4655	5349	4619	2970	2521	2070
18.Cam.	3050	3379	3538	3807	4040	4706	3238	3188	2553	2391
19.CAr.	2361	2681	2783	3077	3400	3233	2945	2558	2367	2245
20.Can.	1598	1802	1836	1899	2268	2430	2457	2100	2063	1937
21.Car.	391	604	761	798	866	787	823	702	659	548
23.Cah.	1776	2172	2271	2402	2331	2258	2078	1794	1251	1243
24.Cal.	7674	8252	12358	10732	12820	11794	10915	13138	13537	14168
25.CSt.	3525	3707	4162	4916	6002	6111	5775	3878	3774	3621
26.CLo.	4452	4827	4861	5113	5447	5272	5101	5156	4555	4575
27.Caz.	816	957	1246	1636	1650	1596	1578	1052	938	795
28.Czo.	6103	6640	6687	7841	8639	8586	7932	6938	8272	7814
29.CSe.	1514	1628	1745	1941	1948	2180	2111	1623	1231	1169
30.Chi.	847	909	867	1009	1300	1322	1292	1614	1681	1523
31.Esc.	1127	1315	1542	1733	1948	1495	1451	1213	964	1014
32.Esp.	176	192	342	328	464	587	607	453	318	276
33.Fra.	2620	2472	2427	2653	2662	2626	2352	1802	1849	1616
34.FMa.	2358	2652	2888	3774	3894	3601	3108	2890	2758	2757
35.FRe.	1052	1384	1670	2102	2596	2761	2681	1387	1106	1178
37.Gen.	1116	1313	1384	1692	1756	1411	1344	1024	837	744
38.Gua.	1838	2025	2209	2591	2843	3027	2561	2005	1738	1744
39.Gur.	2811	3154	2631	2874	2426	2704	2917	2625	2762	2715
40.HAr.	1424	1732	2361	3038	3552	3050	2638	2096	1779	1844
41.HCt.	1253	1324	1466	1563	1567	1719	1624	1019	698	673
42.Hin.	622	614	578	717	775	833	713	733	643	443
43.HSe.	728	772	707	652	764	670	652	514	419	414
44.Hue.	3944	4365	4976	5115	5432	6099	5468	5260	4908	5182
45.Hus.	1336	1549	1603	2019	2308	2512	2858	2710	2526	2441
46.Ibr.	3529	3204	3527	3810	4098	4503	4221	3775	3067	3013
47.Iru.	955	1026	1039	1220	1248	1790	1399	1049	804	935
48.Izn.	2954	3648	3322	3751	3923	3012	3100	1705	1498	1205
49.Jab.	1977	2411	2621	3037	3098	3205	3187	2850	2618	2495
50.Jae.	23854	25832	29966	33860	48003	56773	59699	71145	91560	106392
51.Jam.	2005	2114	1954	3260	3260	3206	3336	3044	3009	2976
52.Jim.	2641	2746	3077	3625	3392	3332	2757	2151	1905	1536
53.Jod.	6697	7774	8572	10425	11808	13146	14289	11973	11612	11201
54.Lar.	774	1024	1212	1472	1444	1666	1787	1252	859	572
55.Lin.	27073	30216	31083	31569	31720	43899	50527	45330	51278	55831
56.Lop.	4275	4865	5957	6585	5644	5431	5543	4522	3697	3836

(continuación)

COD.	1900	1910	1920	1930	1940	1950	1960	1970	1981	1991
57.Lup.	830	854	895	991	1118	1176	1123	959	816	752
58.MRe.	5792	7147	8547	8718	8667	8819	7587	7547	7563	8284
59.Mar.	4080	4267	5084	5904	6026	6749	6898	7954	6654	7157
60.Mat.	12844	12745	13871	15184	17206	21454	16442	16395	17840	18172
61.Men.	3208	3639	4227	4650	5145	5305	5849	6750	7681	7954
62.Mon.	122	141	122	159	203	277	246	202	148	106
63.NJu.	4277	4744	5208	6479	7120	6818	6563	5401	5072	4958
64.Noa.	2887	3080	2969	3228	3129	3204	3044	2739	1939	2227
65.Orc.	2068	2195	2031	2286	3144	3115	2598	2514	2314	2064
66.PBe.	2345	3051	4169	4747	5791	5272	4638	4613	4740	4767
67.Peg.	3935	4473	4617	5675	6459	5770	4413	3678	2988	2881
69.Por.	9212	10015	11996	13029	12584	10952	9671	8169	7158	6696
70.PAl.	3839	4166	3992	4597	5583	6233	6202	6278	4809	4922
71.PGe.	254	396	701	1410	1775	1790	1797	1587	1457	1538
72.PSe.	1071	1621	1585	2762	3236	3099	2828	2864	2705	2481
73.Que.	5410	5594	5394	6710	7711	7510	6503	6965	5655	5138
74.Rus.	2780	3020	3205	3492	3335	3568	3847	3425	3307	3203
75.Sab.	4646	4803	5559	6341	7191	7024	6493	5053	4610	4158
76.SEl.	1567	2169	2650	1634	1569	1646	1730	1141	1033	1076
77.SCT.	2077	2974	2593	2880	2748	2563	2202	1671	1132	963
78.SEs.	1702	1714	2085	2105	2357	2214	1821	1474	1427	1483
79.SPt.	5090	5909	6778	7304	6727	6084	6315	5858	4733	4639
80.STo.	1237	1292	1368	1801	2298	2664	2683	2717	2432	2294
81.SSi.	505	462	428	344	429	408	384	489	420	333
82.Sil.	2565	2837	3061	3482	3830	3474	3285	3107	2856	2756
84.SGu.	1977	2424	2641	2715	3086	3065	2721	1796	1497	1320
85.Tbp.	1266	1396	1778	2131	2667	2861	2916	2722	2340	2106
86.TCa.	5715	6074	6538	8024	9457	10009	9523	10121	10548	11139
87.Tdj.	9690	11099	12875	15897	14274	13755	12848	12507	12616	12993
88.Tpg.	5976	6259	6772	8259	9590	9799	9297	8378	8252	7323
90.Tor.	3311	3792	4098	4743	4306	4687	3704	2843	2164	1854
91.TAl.	637	662	772	1063	1232	1238	1212	1254	1124	1045
92.Ube.	18678	21189	21212	22883	29336	28334	26930	28306	27441	30799
93.VJa.	3870	4269	5547	5923	5977	6006	5320	4096	4728	4284
94.Vil.	3143	3466	2897	4549	4933	4930	5097	4320	4503	4304
95.Vlc.	7678	7758	12595	9736	11745	12860	10970	9452	9023	8787
96.VRe.	2421	2897	2757	3314	3538	3594	3747	3457	2898	2607
97.VAr.	6218	7761	7477	9472	10660	9300	9307	8076	7998	8063
98.Vdp.	1481	1748	2120	2649	2635	2452	2118	1676	1286	1260
99.Vll.	3183	3148	3401	3878	4236	4002	3651	3812	4064	4489
100.Vgd.	1981	2687	3055	3849	4361	4371	4218	3309	3063	3181
101.Vrg.	1173	1219	1105	1326	1362	1416	1177	912	700	498

PROV. 374931 413913 454062 509158 567135 587638 569616 544414 557594
580641

Fuente: Nomenclátor de Población. I.N.E. Elaboración propia a partir de la Tabla 2 (Anexo II.2.2.).

Tabla 4.- Municipios de Jaén: total de población de Hecho en el conjunto de sus entidades (menos la cabecera municipal): 1900-1991

COD.	1900	1910	1920	1930	1940	1950	1960	1970	1981	1991
1.AUb.	61	67	37	57	60	75	75	21	6	9
2.ARe.	9535	10491	11757	13492	17121	19357	14963	11500	7865	6633
3.Alc.	4019	4471	5435	7659	9844	8973	8123	5069	3284	2866
4.Ald.	54	33	114	125	124	0	0	0	0	0
5.And.	2356	2218	2248	3786	1841	6707	8288	5502	4071	3113
6.Arj.	418	377	1601	825	942	890	558	439	47	36
7.Arl.	159	114	165	171	109	173	170	0	0	0
8.Arq.	262	314	340	527	535	563	442	55	235	176
9.Bae.	1466	1254	1125	1248	1758	1834	2132	2227	1958	1093
10.Bai.	270	552	411	324	318	171	101	26	0	0
11.BEn.	1436	2207	2435	3921	3689	3225	2961	497	377	53
12.BSe.	1773	3143	5025	5467	6062	5630	6763	4570	3130	2992
13.Bed.	737	1050	917	1142	1456	1205	1167	875	631	443
14.Beg.	157	195	184	231	246	170	268	265	155	109
15.BMo.	272	326	426	518	519	504	390	192	113	22
16.Ben.	168	285	374	407	414	415	294	225	140	50
17.CSC.	239	255	530	666	1058	1105	949	333	122	24
18.Cam.	1404	1686	2046	2533	2709	2928	2217	1807	1346	823
19.CAr.	321	378	276	427	491	489	352	183	21	0
20.Can.	13	97	63	56	55	0	0	0	0	0
21.Car.	625	494	454	575	541	462	385	350	227	167
23.Cah.	789	927	1030	1250	1163	1067	1010	618	285	211
24.Cal.	2082	3691	6308	5553	2055	1643	1930	2633	1277	591
25.CSt.	465	808	1059	1402	1325	130	88	293	0	0
26.CLo.	1824	2292	2311	2810	3273	2945	2978	2430	1332	569
27.Caz.	102	157	159	141	243	202	107	43	0	0
28.Czo.	1833	2226	2579	3364	4392	4413	4300	2429	1733	1071
29.CSe.	1079	1289	1399	1621	1782	1551	1485	944	581	475
30.Chi.	906	1067	1410	1576	1836	1741	1621	949	366	265
31.Esc.	11	4	62	37	71	0	0	0	0	0
32.Esp.	211	254	616	562	546	406	435	570	657	513
33.Fra.	297	346	347	463	469	376	354	291	187	253
34.FMa.	1577	1779	2015	2397	2568	2346	1978	1395	776	519
35.FRe.	77	115	72	100	60	0	0	0	0	0
37.Gen.	172	230	297	290	329	385	295	71	0	8
38.Gua.	293	278	284	385	379	0	0	0	0	0
39.Gur.	591	1036	684	765	767	874	869	435	350	175
40.HAr.	20	73	25	84	76	0	56	0	0	0
41.HCt.	26	61	132	210	193	0	0	0	0	0
42.Hin.	353	420	353	334	348	357	323	246	175	106
43.HSe.	1017	1194	1273	1541	1807	2323	1381	1006	442	315
44.Hue.	1712	2114	2060	2764	3571	3752	3234	1567	722	384
45.Hus.	637	956	969	1040	1492	1634	1203	573	236	180
46.Ibr.	229	213	374	565	649	381	323	134	46	24
47.Iru.	2405	2579	2608	3143	3705	2892	3493	2296	1473	1251
48.Izn.	1091	1321	1681	1651	1104	1126	1782	336	316	49
49.Jab.	359	314	398	493	572	548	654	238	72	0
50.Jae.	2580	3385	3478	5927	6628	4837	5218	7011	4869	1021
51.Jam.	18	19	40	22	47	0	0	0	0	0
52.Jim.	184	189	297	234	504	415	263	105	21	10
53.Jod.	131	222	247	390	507	163	135	47	0	0
54.Lar.	63	71	147	128	128	124	137	172	0	0
55.Lin.	11172	6823	8927	10601	15842	8912	9541	5186	3269	2586
56.Lop.	302	174	495	348	649	282	273	39	0	0

(continuación)

COD.	1900	1910	1920	1930	1940	1950	1960	1970	1981	1991
57.Lup.	36	75	80	115	85	65	528	641	426	322
58.MRe.	475	450	574	537	914	413	268	421	358	125
59.Mar.	1246	1014	865	1097	1244	1319	1541	187	412	82
60.Mat.	4234	4280	5962	8631	9921	8950	7548	5098	3832	2458
61.Men.	397	386	341	675	911	889	1026	615	178	134
62.Mon.	836	1196	1417	2104	2280	2551	3103	2299	1922	1838
63.NJu.	411	497	643	822	612	610	676	670	0	0
64.Noa.	329	374	453	396	343	341	347	260	199	214
65.Orc.	477	641	640	1079	899	865	795	563	298	202
66.PBe.	592	971	1137	1496	1900	1713	1286	665	477	385
67.Peg.	505	437	541	534	763	802	532	440	184	106
69.Por.	342	316	681	725	909	980	845	430	65	35
70.PAl.	513	830	1031	1234	1785	1937	1946	1510	733	525
71.PGe.	607	698	805	1009	1635	1557	1243	712	394	362
72.PSe.	877	1045	1042	1493	1564	1331	1302	812	500	326
73.Que.	2189	2622	3003	3409	3598	4714	4494	4199	1560	947
74.Rus.	570	930	943	885	967	940	679	405	333	339
75.Sab.	226	164	305	258	264	336	394	0	0	0
76.SEl.	588	675	755	519	457	397	348	125	12	0
77.SCt.	107	32	233	225	385	399	296	98	0	0
78.SEs.	6945	6126	8817	9260	10310	10469	9677	7090	3630	3204
79.SPt.	1290	180	1722	1124	1951	1849	1536	1437	275	0
80.STo.	707	1124	1321	1610	1597	1634	1395	870	273	211
81.SSi.	2424	2386	2763	3290	4044	4328	4186	3409	2219	1826
82.Sil.	607	822	947	1012	1212	1422	968	523	0	0
84.SGu.	181	396	479	873	855	962	602	267	0	0
85.Tbp.	242	393	128	320	393	392	1101	1102	851	757
86.TCa.	739	1104	912	1301	1795	1544	961	625	45	5
87.Tdj.	766	1229	1828	1533	1795	1491	1356	1769	149	10
88.Tpg.	451	443	388	373	529	347	309	150	128	32
90.Tor.	266	319	174	179	307	0	0	0	0	0
91.TAl.	643	686	740	1155	1320	1135	1037	503	97	35
92.Ube.	1235	1152	1776	4774	1757	1915	2026	1880	1276	1163
93.VJa.	933	1305	1631	1837	1867	1677	1506	811	413	152
94.Vil.	892	1873	1111	1289	1416	1771	1961	930	698	649
95.Vlc.	2033	3392	5499	4375	6489	6827	4713	3458	2792	2138
96.VRe.	526	778	670	1215	1477	1672	2454	1571	756	587
97.VAr.	1178	3011	3854	3954	4079	3329	3144	2245	595	318
98.Vdp.	32	99	70	89	108	541	40	12	0	0
99.Vll.	697	800	777	901	935	1244	805	212	0	0
100.Vgd.	329	324	389	541	821	929	980	1143	750	600
101.Vrg.	533	596	689	661	708	765	748	382	261	169

PROV. 99559 112805 138235 165257 186173 178059 166775 116732 70004 49851

Fuente: Nomenclátor de Población. I.N.E. Elaboración propia a partir de la Tabla 2 (Anexo II.2.2.).

Tabla 5.- Municipios de Jaén: total de población de Hecho de las "Entidades agrupadas": 1900-1930

COD.	1900	1910	1920	1930
1. AUb.	61	67	10	29
2. ARe.	3505	3424	5818	6463
3. Alc.	2204	2241	1762	3307
4. Ald.	54	33	114	125
5. And.	2323	2207	911	2493
6. Arj.	237	231	957	584
7. Arl.	159	114	159	162
8. Arq.	142	148	149	176
9. Bae.	1466	1254	663	853
10. Bai.	270	315	238	194
11. BEn.	633	349	698	346
12. BSe.	1267	2432	2946	1769
13. Bed.	244	325	309	411
14. Beg.	157	195	161	71
15. BMo.	35	78	141	139
16. Ben.	133	240	174	158
17. CSC.	235	241	384	294
18. Cam.	877	1063	1095	1328
19. CAr.	321	378	247	207
20. Can.	13	97	63	19
21. Car.	146	146	133	247
23. Cah.	219	232	260	196
24. Cal.	717	865	1322	1176
25. CSt.	465	627	831	1136
26. CLo.	1489	1833	1553	1999
27. Caz.	102	157	67	38
28. Czo.	833	2226	2495	3153
29. CSe.	637	642	485	548
30. Chi.	390	1067	1125	1330
31. Esc.	11	4	62	37
32. Esp.	89	77	266	217
33. Fra.	168	189	67	54
34. FMa.	1025	1051	1093	580
35. FRe.	77	115	72	100
37. Gen.	172	192	186	50
38. Gua.	293	278	284	385
39. Gur.	53	312	169	239
40. HAr.	20	73	25	84
41. HCT.	26	61	132	210
42. Hin.	61	69	55	64
43. HSe.	400	495	489	336
44. Hue.	986	1411	944	213
45. Hus.	146	310	196	235
46. Ibr.	229	213	277	387
47. Iru.	747	1947	1873	2365
48. Izn.	1091	1321	1624	1651
49. Jab.	271	314	273	274
50. Jae.	2270	3015	2721	4368
51. Jam.	18	19	40	22
52. Jim.	184	189	297	201
53. Jod.	131	222	247	390
54. Lar.	63	71	118	94
55. Lin.	4440	2052	2450	1900
56. Lop.	299	174	442	339

(continuación)

<u>COD.</u>	<u>1900</u>	<u>1910</u>	<u>1920</u>	<u>1930</u>
57. Lup.	26	75	62	75
58. MRe.	475	450	574	467
59. Mar.	1142	921	847	900
60. Mat.	3460	3397	3997	5891
61. Men.	268	212	192	313
62. Mon.	112	183	172	314
63. NJu.	302	422	643	822
64. Noa.	156	214	131	47
65. Orc.	162	136	211	120
66. PBe.	222	273	343	307
67. Peg.	290	437	254	109
69. Por.	342	316	547	525
70. PAl.	188	460	582	593
71. PGe.	186	262	342	33
72. PSe.	420	639	597	59
73. Que.	1196	998	1179	546
74. Rus.	199	432	392	191
75. Sab.	226	164	305	258
76. SEl.	260	318	295	131
77. SCT.	107	32	198	165
78. SEs.	1437	2000	2708	445
79. SPt.	1290	180	1633	1101
80. STo.	479	922	1071	1198
81. SSi.	134	1922	1075	317
82. Sil.	416	822	479	480
84. SGu.	181	396	174	873
85. Tbp.	242	393	59	137
86. TCa.	711	1054	778	857
87. Tdj.	612	965	1348	822
88. Tpg.	451	443	388	373
90. Tor.	266	319	174	164
91. TAl.	394	514	214	179
92. Ube.	1056	945	1413	3963
93. Vja.	823	1305	1529	1674
94. Vil.	680	1558	672	466
95. Vlc.	1399	997	293	384
96. VRe.	526	778	608	1052
97. VAr.	702	3011	3797	3915
98. Vdp.	32	99	70	41
99. Vll.	697	800	557	572
100. Vgd.	91	84	116	125
101. Vrg.	414	181	135	146
PROV.	55376	67430	70826	74896

Fuente: Nomenclátor de Población 1900 a 1930. I.N.E. Elaboración propia.

Tabla 6.- Municipios de Jaén: total de nacimientos (anualmente) según el Movimiento Natural de la Población (I.N.E): 1976-1991

COD.	1976	1977	1978	1979	1980	1981	1982	1983	1984	1985	1986	1987	1988	1989	1990	1991
1. AUb.	28	19	19	22	24	8	25	23	18	24	22	35	23	15	18	9
2. ARe.	321	321	329	336	301	285	266	273	254	270	226	232	226	286	246	236
3. Alc.	207	172	184	179	204	169	179	172	179	169	174	163	155	142	156	142
4. Ald.	11	9	9	12	6	8	8	10	4	8	1	1	4	1	7	6
5. And.	715	589	603	621	629	573	591	547	557	533	521	484	525	481	485	516
6. Arj.	86	86	87	98	82	74	66	76	84	93	84	90	85	82	88	82
7. Arl.	59	48	55	57	52	58	53	63	72	57	52	59	68	59	45	2
8. Arq.	25	25	25	21	31	20	17	30	36	47	39	27	22	30	23	26
9. Bae.	142	166	183	170	184	174	179	178	179	178	186	188	192	211	209	204
10. Bai.	351	322	311	361	302	284	325	285	267	266	301	266	235	265	271	289
11. BEn.	52	32	48	45	49	28	48	41	49	50	55	41	40	48	35	44
12. Bse.	165	126	129	127	124	80	113	138	131	128	106	100	106	109	102	91
13. Bed.	53	56	41	48	50	42	30	43	42	50	40	29	24	35	33	34
14. Beg.	55	56	56	43	35	36	49	45	50	45	32	38	40	42	38	29
15. BMo.	28	23	31	20	39	28	23	25	34	27	35	28	33	31	23	32
16. Ben.	9	3	9	5	5	1	1	3	9	6	3	8	7	4	5	4
17. CSC.	49	38	39	51	42	35	37	40	42	44	48	41	32	36	27	34
18. Cam.	50	48	53	45	53	47	47	51	55	37	38	39	41	43	42	36
19. CAr.	47	31	31	34	46	33	41	22	35	29	27	41	37	47	26	36
20. Can.	16	26	19	25	27	24	23	36	25	28	17	17	30	53	18	21
21. Car.	14	12	10	9	11	12	12	11	6	10	7	6	8	12	7	12
22. (#)																
23. Cah.	19	22	16	19	17	17	20	11	16	15	12	24	16	18	17	20
24. Cal.	286	288	267	311	305	269	274	283	248	261	271	208	222	201	237	206
25. CSt.	56	46	43	41	54	49	56	54	51	65	54	63	40	73	58	58
26. CLo.	90	59	83	60	77	54	58	68	66	71	64	58	60	40	54	46
27. Caz.	15	12	20	13	15	7	17	16	16	9	16	9	18	10	12	13
28. Czc.	162	133	139	137	150	120	134	139	132	114	113	114	105	110	75	93
29. CSe.	22	8	13	13	20	31	16	18	22	18	18	16	12	12	13	12
30. Chi.	37	25	28	25	25	33	24	39	35	20	27	21	19	25	25	19
31. Esc.	17	15	13	18	17	14	12	14	19	12	13	15	13	11	12	11
32. Esp.	11	19	7	12	9	6	10	10	16	22	14	12	5	13	9	12
33. Fra.	27	29	22	33	28	30	26	28	32	24	27	25	18	19	17	20
34. FMa.	50	52	49	52	57	48	49	44	39	48	56	54	41	46	45	54
35. FRe.	9	7	14	6	15	14	13	4	11	14	11	10	14	14	12	4

COD.	1976	1977	1978	1979	1980	1981	1982	1983	1984	1985	1986	1987	1988	1989	1990	1991
36. (#)																
37. Gen.	12	8	13	10	4	8	13	9	8	6	5	8	7	10	6	3
38. Gua.	23	23	17	21	17	20	24	23	14	18	25	19	19	24	27	35
39. Gur.	41	38	36	52	48	39	50	43	59	57	52	43	50	41	37	30
40. HAr.	21	19	30	37	28	26	21	22	24	19	30	19	19	23	16	19
41. HCt.	7	12	7	10	10	18	6	7	15	8	7	0	2	5	2	4
42. Hin.	6	9	10	6	14	4	9	10	8	6	6	9	3	3	2	3
43. HSe.	9	5	13	5	15	13	5	6	9	13	10	9	9	2	1	5
44. Hue.	95	74	94	93	80	65	75	68	79	82	92	80	71	86	80	78
45. Hus.	64	55	56	57	67	65	46	60	47	55	56	41	51	50	43	41
46. Ibr.	49	35	33	37	57	27	28	40	38	34	41	39	42	40	45	41
47. Iru.	38	38	38	42	36	35	33	35	33	38	37	38	41	24	26	34
48. Izn.	19	13	13	19	19	27	19	21	24	18	17	15	9	19	11	13
49. Jab.	42	40	58	44	51	38	36	29	44	41	31	41	30	37	36	39
50. Jae.	1956	2138	2012	1890	1976	1932	1776	1712	1608	1593	1500	1543	1545	1605	1500	1526
51. Jam.	44	46	61	62	43	42	54	48	56	53	43	41	48	50	59	33
52. Jim.	35	23	22	20	16	20	26	24	21	16	21	26	16	19	17	16
53. Jod.	249	204	195	200	244	188	212	243	239	213	230	206	212	181	151	174
54. Lar.	22	12	18	15	12	13	12	11	13	15	15	10	7	10	4	6
55. Lin.	1058	1019	1011	1046	1080	1082	979	951	973	840	877	814	813	808	822	773
56. Lop.	63	63	46	69	66	65	68	47	53	58	50	66	63	57	45	36
57. Lup.	20	13	28	14	20	20	20	14	18	11	12	13	15	12	8	14
58. MRe.	120	106	135	124	125	105	119	108	125	89	126	125	108	150	130	145
59. Mar.	124	130	136	129	103	117	123	120	126	97	115	84	92	104	97	103
60. Mat.	256	249	265	268	301	267	273	291	293	294	272	259	268	322	291	292
61. Men.	152	136	162	154	147	106	151	124	135	115	143	139	131	113	120	119
62. Mon.	28	23	20	25	33	26	26	23	32	29	32	30	27	29	21	23
63. NJu.	90	92	73	89	79	70	89	99	80	67	78	73	80	64	63	66
64. Noa.	35	27	27	28	26	19	23	25	35	25	21	21	26	31	18	26
65. Orc.	26	20	33	27	32	28	29	24	33	31	15	29	21	17	19	21
66. PBe.	86	90	66	67	78	63	87	59	81	83	69	78	80	63	59	61
67. Peg.	30	36	38	40	43	26	38	37	42	34	36	51	43	32	30	32
68. (#)																
69. Por.	71	63	71	78	80	84	88	81	94	74	91	72	69	77	87	81
70. PAL.	117	107	100	81	98	70	84	78	81	79	74	76	74	55	60	78
71. PGe.	24	26	23	28	31	23	33	24	25	36	22	24	22	26	19	22

(continuación)

COD.	1976	1977	1978	1979	1980	1981	1982	1983	1984	1985	1986	1987	1988	1989	1990	1991
72. PSe.	32	36	39	33	44	38	39	47	46	31	37	35	29	38	35	33
73. Que.	96	75	73	79	109	62	101	96	108	122	104	94	92	97	76	89
74. Rus.	55	62	63	59	66	56	60	63	42	59	51	54	43	50	45	64
75. Sab.	74	57	58	52	60	58	60	68	47	53	61	51	52	53	54	38
76. SEl.	15	14	21	16	15	16	16	19	26	21	19	12	17	25	15	12
77. Sct.	10	10	13	12	9	14	16	16	11	12	12	10	7	8	5	8
78. SEs.	73	75	62	53	62	45	60	43	53	61	61	45	70	54	41	51
79. SPt.	94	65	52	65	78	76	16	95	73	81	83	79	68	76	70	62
80. STo.	40	43	29	33	37	37	90	35	39	34	27	26	32	29	22	37
81. SSi.	37	33	29	24	36	20	35	21	24	33	23	24	27	17	17	13
82. Sil.	42	34	27	36	35	34	34	42	34	34	46	34	40	22	28	23
83. (#)																
84. SGu.	16	15	11	21	13	15	47	23	16	10	22	16	28	20	11	22
85. Tbp.	59	58	47	47	42	29	43	40	44	38	40	37	42	38	30	38
86. TCa.	197	183	170	154	206	174	152	154	170	141	162	162	171	192	184	201
87. Tdj.	191	186	189	210	188	185	210	187	208	198	178	176	193	174	173	182
88. Tpg.	139	115	116	111	138	88	112	99	105	105	122	112	87	89	110	77
89. (#)																
90. Tor.	31	26	27	17	29	24	23	22	26	23	24	22	31	25	20	26
91. TAl.	13	12	10	13	12	16	9	20	11	17	15	13	14	16	15	11
92. Ube.	609	636	656	760	585	662	543	497	471	435	463	457	421	436	467	402
93. Vja.	74	86	79	83	72	57	75	66	63	72	69	58	60	70	65	51
94. Vil.	82	91	101	105	74	84	82	70	79	80	82	83	60	22	12	3
95. Vlc.	179	177	175	149	183	174	157	203	170	164	158	189	169	166	140	126
96. VRe.	60	69	34	48	51	26	37	56	55	55	57	46	56	48	16	14
97. VAr.	146	140	116	118	151	118	131	126	112	129	148	140	121	124	102	146
98. Vdp.	6	13	9	8	13	13	16	8	3	13	13	6	13	10	9	18
99. Vll.	86	62	62	66	75	60	69	70	69	57	65	67	61	68	52	56
100. Vgd.	60	48	54	78	47	49	53	53	58	44	67	58	55	52	56	51
101. Vrg.	14	14	7	7	10	5	2	8	7	5	6	8	7	5	4	1

T. PROV.	1976	10846	1981	9697	1986	9179	1991	8314
	1977	10350	1982	9849	1987	8817		
	1978	10455	1983	9603	1988	8705		
	1979	10413	1984	9566	1989	8823		
	1980	10605	1985	9166	1990	8316		

Fuente: Movimiento Natural de la Población. I.N.E. Elaboración propia.

Nota: 22.Carchel fusionado a Carchelejo (23.); 36.Garcíez fusionado a Bedmar (13); 68.Pcntonés fusionado a Santiago de la Espada (78.); 83.Solera fusionado a Huelma (45); 89.Torrequebradilla fusionado a Villargordo (100).

Tabla 7.- Municipios de Jaén: total de nacimientos (anualmente) según el Registro Civil: 1901-1991
primera parte: 1901-1920 (nacimientos)

COD.	1901	1902	1903	1904	1905	1906	1907	1908	1909	1910	1911	1912	1913	1914	1915	1916	1917	1918	1919	1920
1. AUb.	85	85	84	65	87	72	75	84	84	78	73	65	68	71	64	73	70	69	77	82
2. ARe.	634	664	725	635	678	658	698	669	665	593	692	345	654	583	664	662	676	666	666	663
3. Alc.	371	424	382	323	398	354	301	354	353	425	393	419	391	384	362	375	458	406	428	436
4. Ald.	43	34	23	46	30	35	38	41	40	45	43	39	45	39	52	49	43	47	51	47
5. And.	546	544	574	480	589	461	496	544	524	564	564	617	570	554	546	590	609	551	555	641
6. Arj.	317	300	371	284	330	307	327	276	354	332	304	332	335	319	334	354	344	371	364	378
7. Arl.	204	139	238	182	212	196	207	174	197	206	188	205	206	194	207	215	207	221	215	221
8. Arq.	84	94	92	77	83	68	90	88	77	97	77	86	88	84	82	85	104	105	120	103
9. Bae.	507	598	565	522	644	583	582	553	555	495	567	305	502	508	512	514	534	527	541	518
10. Bai.	292	294	302	305	301	236	290	309	382	310	286	302	271	318	276	282	282	322	272	283
11. BEn.	93	97	113	113	220	106	130	132	155	131	131	140	108	115	125	124	109	110	105	113
12. Bse.	406	406	389	405	425	437	381	426	507	443	398	397	397	395	363	390	363	370	420	398
13. Bed.	143	141	167	132	144	229	124	144	223	132	127	120	121	108	154	110	132	147	146	146
14. Beg.	124	115	78	91	132	117	142	141	151	139	143	132	135	119	107	128	108	126	92	140
15. BMo.	78	78	77	56	82	97	66	83	99	94	95	96	85	99	85	79	99	97	92	96
16. Ben.	36	36	36	37	41	39	39	47	58	40	31	38	46	41	46	45	31	43	45	46
17. BSC.	186	183	179	161	171	161	165	184	176	224	157	183	160	171	189	205	202	208	205	213
18. Cam.	171	169	198	181	184	207	195	182	169	194	181	189	174	173	202	197	223	150	210	194
19. CAr.	132	103	129	104	137	126	137	120	131	130	125	112	137	107	134	125	120	107	139	114
20. Can.	57	76	75	57	69	66	74	68	38	40	88	66	73	81	69	83	67	62	60	41
21. Car.	36	72	53	64	24	30	36	36	42	39	55	29	44	45	48	45	55	49	46	46
22. (#)	22	26	28	22	25	25	25	32	33	31	26	28	40	24	40	34	27	29	32	24
23. Cah.	106	103	118	90	104	112	107	99	102	126	105	105	108	83	90	98	82	86	81	101
24. Cal.	535	510	534	476	650	631	787	867	856	961	935	844	931	966	872	919	965	942	832	772
25. CSt.	229	205	211	204	225	227	159	155	162	151	162	190	106	170	189	161	174	159	156	160
26. CLo.	217	248	265	233	248	257	245	253	243	254	234	231	214	219	213	200	227	210	141	201
27. Caz.	40	44	52	31	51	31	53	42	51	46	45	52	38	57	39	56	64	59	50	71
28. Czo.	297	386	363	300	355	341	330	321	349	352	332	248	354	309	354	343	340	341	304	360
29. CSe. (@)	84	89	91	111	110	91	73	93	93	93	108	107	107	107	107	107	107	107	94	115
30. Chi. (*)	84	83	83	83	83	83	83	83	83	83	101	101	101	101	101	101	101	101	101	101
31. Esc.	63	61	61	55	72	53	61	52	58	59	61	65	61	59	61	65	68	68	63	69
32. Esp.	12	13	16	13	24	13	21	18	15	22	22	27	19	22	23	21	16	20	16	25
33. Fra.	124	104	70	122	120	129	113	112	115	115	126	123	119	97	95	128	121	119	114	114
34. FMa.	124	166	191	154	167	165	108	155	168	154	185	157	176	150	148	182	179	193	179	181
35. FRe.	55	55	73	61	59	66	60	53	74	73	51	72	64	66	59	69	76	68	64	65

(continuación)

COD.	1901	1902	1903	1904	1905	1906	1907	1908	1909	1910	1911	1912	1913	1914	1915	1916	1917	1918	1919	1920
36. (#)	26	16	21	23	19	29	19	21	24	18	19	21	16	9	23	12	23	23	26	23
37. Gen.	57	53	68	62	38	52	64	72	65	84	76	62	72	57	65	57	62	60	60	45
38. Gua.	75	81	85	72	76	63	82	82	82	81	94	96	99	85	94	81	101	73	87	87
39. Gur.	135	147	127	137	141	140	212	131	136	170	136	168	171	159	167	141	174	150	108	110
40. HAR.	81	88	90	62	83	76	88	68	88	80	87	99	87	98	93	108	101	118	108	112
41. Hct.	54	54	54	54	54	54	54	54	54	54	59	59	59	59	59	59	59	59	59	59
42. Hin.	53	35	51	34	40	33	41	38	40	45	28	44	31	26	42	34	30	31	38	34
43. HSe.	83	61	63	58	52	59	61	52	68	69	68	65	52	73	76	69	65	60	43	34
44. Hue.	196	198	185	193	150	154	185	214	178	214	220	175	178	177	177	170	229	195	181	222
45. Hus.	111	94	96	109	100	117	88	95	119	119	119	106	110	109	110	107	119	118	135	122
46. Ibr.	137	146	125	113	235	157	121	99	59	42	51	68	53	60	72	86	86	106	108	99
47. Iru.	221	243	292	221	244	232	256	201	257	231	224	271	245	242	526	218	235	278	258	251
48. Izn.	175	145	137	164	153	142	168	160	174	191	150	165	147	124	153	121	134	143	130	132
49. Jab.	63	100	104	77	95	96	78	87	82	99	82	94	85	77	97	98	101	94	106	111
50. Jae.	1052	1114	1134	1061	1125	1047	1079	1104	1083	1091	1120	1061	1091	1027	1044	1066	1070	1108	1109	1192
51. Jam.	118	124	111	104	107	117	102	93	127	110	94	112	109	89	115	112	89	110	109	82
52. Jim.	86	89	117	90	97	88	110	103	102	92	103	92	111	85	101	103	109	98	107	130
53. Jod.	267	397	373	300	352	326	326	300	346	347	324	322	351	421	399	366	324	361	447	485
54. Lar. (*)	39	39	39	39	39	39	39	39	39	39	44	43	43	43	43	43	43	43	43	43
55. Lin.	1436	1605	1572	1426	1606	1449	1702	1653	1417	1527	1450	1405	1461	1434	1359	1415	1354	1379	1247	1092
56. Lop.	191	211	206	185	213	151	204	164	191	204	206	199	223	207	238	224	227	215	215	217
57. Lup.	33	46	42	33	43	42	41	34	38	35	51	34	36	28	42	48	26	51	29	41
58. MRe.	300	265	318	269	281	273	299	285	307	272	298	246	292	247	259	259	278	255	283	290
59. Mar.	158	180	207	149	195	111	197	189	171	188	210	185	184	163	193	214	190	174	194	211
60. Mat.	597	506	605	493	518	461	561	521	540	504	509	538	525	472	517	504	567	578	575	648
61. Men.	104	107	115	120	180	126	165	152	153	144	152	111	141	90	90	132	123	168	133	162
62. Mon. (*)	47	47	47	47	47	47	47	47	42	47	58	31	45	50	41	47	53	70	53	42
63. NJu.	190	211	244	186	210	141	173	183	190	192	197	218	178	159	205	208	201	221	205	229
64. Noa.	110	141	122	133	135	152	128	126	147	130	145	132	125	116	125	129	124	202	118	132
65. Orc.	98	101	123	111	106	125	88	100	109	99	88	114	93	113	94	111	108	88	83	88
66. PBe.	154	162	139	121	152	143	142	152	167	177	165	176	180	150	172	210	188	210	209	188
67. Peg.	178	212	219	198	166	186	198	203	211	202	204	166	191	179	174	186	148	188	203	191
68. (#)	139	110	160	124	128	102	121	92	112	97	117	109	136	116	104	110	129	80	94	53
69. Por.	417	434	464	381	431	406	425	386	426	439	465	428	444	450	422	495	443	460	446	432
70. PAL.	218	137	181	233	221	198	273	189	60	458	213	190	246	189	252	332	237	124	234	251
71. PGe. (*)	62	62	62	62	62	62	62	62	62	62	72	72	72	72	72	72	72	72	72	72

(continuación)

COD.	1901	1902	1903	1904	1905	1906	1907	1908	1909	1910	1911	1912	1913	1914	1915	1916	1917	1918	1918	1920
72. PSe.	168	198	210	177	207	211	216	248	222	233	213	186	239	222	215	219	188	292	194	221
73. Que.	327	362	358	297	351	327	349	302	351	357	280	340	291	332	318	326	352	366	343	338
74. Rus.	138	174	168	140	168	151	133	159	257	148	151	142	136	118	159	149	127	157	137	156
75. Sab.	200	244	222	192	201	200	213	197	172	165	172	156	164	122	142	185	197	185	214	205
76. SEL.	92	96	90	91	117	91	97	126	130	136	148	168	162	160	156	135	171	146	131	121
77. Sct. (@)	101	100	100	100	100	100	100	100	100	100	115	115	115	115	115	115	115	115	115	115
78. SEs.	262	255	244	239	206	246	212	224	234	162	211	191	191	179	136	146	147	172	207	197
79. SPt.	247	258	236	252	241	248	242	244	259	205	236	225	212	183	245	211	182	234	200	239
80. STo.	106	122	128	99	125	120	126	101	115	118	116	124	127	97	121	140	129	128	116	105
81. SSi.	71	52	58	44	46	59	62	71	64	64	70	77	84	86	83	65	84	72	82	80
82. Sil.	148	131	134	156	138	135	147	133	135	147	137	130	155	153	149	134	161	165	120	152
83. (#)	28	28	28	32	35	36	39	38	41	39	38	40	42	37	42	41	43	44	42	28
84. SGu.	50	90	91	119	107	104	105	111	95	118	93	89	85	88	85	106	95	93	79	105
85. Tbp.	48	76	80	70	60	78	69	76	73	82	78	81	67	70	67	64	80	77	62	81
86. TCa.	247	234	202	234	238	213	237	235	236	261	250	254	255	238	219	244	251	268	259	253
87. Tdj.	400	400	400	400	400	400	402	480	400	400	635	428	465	414	423	426	466	438	455	474
88. Tpg.	254	306	308	246	331	255	320	293	287	267	306	257	294	230	275	287	236	304	296	291
89. (#)	5	9	12	6	10	8	9	5	8	4	7	8	10	8	10	10	13	12	9	7
90. Tor.	202	198	207	189	192	198	186	159	127	194	136	129	136	125	128	136	142	149	143	155
91. TAL.	78	68	68	61	74	62	76	71	54	70	61	59	54	74	60	60	52	71	63	66
92. Ube. (&)	619	618	618	618	618	618	618	618	618	618	587	587	587	587	587	587	587	587	587	587
93. Vja.	243	220	277	216	246	241	240	235	250	233	282	269	360	287	297	309	311	289	293	267
94. Vil.	157	146	199	141	143	139	139	187	152	175	163	160	153	155	157	131	161	205	147	177
95. Vlc.	524	564	502	453	538	447	438	508	471	481	490	496	404	407	422	458	437	493	445	488
96. VRe.	107	125	124	116	121	104	131	109	106	112	116	122	96	104	119	117	113	142	137	136
97. VAr.	375	426	532	396	407	403	438	455	541	459	452	430	523	393	373	385	349	390	365	235
98. Vdp.	53	53	51	52	57	55	60	56	55	61	68	58	60	47	63	61	75	77	56	79
99. Vll.	157	153	160	147	151	158	158	168	145	180	142	128	159	139	129	131	159	160	162	154
100. Vgd.	85	109	92	95	90	106	91	95	104	110	100	118	103	97	109	110	103	126	119	96
101. Vrg.	72	59	73	56	52	78	74	76	75	82	67	69	79	74	74	67	74	82	59	58

T. PROV.	1901	19562	1906	19596	1911	20830	1916	20517
	1902	20380	1907	20519	1912	19680	1917	20603
	1903	21075	1908	20420	1913	20538	1918	21058
	1904	18953	1909	20724	1914	19534	1919	20367
	1905	20938	1910	21005	1915	20303	1920	20656

Nota: 22.Carchel fusionado a Carchelejo (23.); 36.Garcíez fusionado a Bedmar (13); 68.Pontones fusionado a Santiago de la Espada (78.); 83.Sclera fusionado a Huelma (45); 89.Torrequebradilla fusionado a Villargordo (100).

Continuación: segunda parte: 1921-1940 (nacimientos)

COD.	1921	1922	1923	1924	1925	1926	1927	1928	1929	1930	1931	1932	1933	1934	1935	1936	1937	1938	1939	1940
1. AUb.	78	80	78	83	58	85	81	80	86	85	86	81	87	86	98	81	82	77	56	95
2. ARe.	719	756	730	777	725	792	782	818	854	840	861	867	831	795	862	638	400	311	400	706
3. Alc.	443	510	444	462	490	517	519	503	530	532	514	527	498	492	508	455	642	401	284	605
4. Ald.	46	48	62	47	60	53	48	57	58	42	51	42	46	33	41	46	62	43	24	49
5. And.	541	545	638	610	644	614	638	605	627	679	621	668	719	745	734	742	684	637	743	715
6. Arj.	391	388	364	355	374	380	351	411	408	364	326	304	308	281	269	295	300	288	216	428
7. Arl.	230	230	217	213	226	230	213	250	249	223	200	187	190	174	167	180	180	170	126	245
8. Arq.	115	99	91	99	92	93	117	113	96	111	99	104	102	95	94	108	137	99	69	110
9. Bae.	616	558	565	549	597	573	589	643	610	596	553	530	587	548	548	512	658	545	402	599
10. Bai.	335	273	306	309	319	312	303	318	339	329	303	323	283	259	256	257	420	321	204	395
11. BEn.	111	89	104	106	123	133	112	113	86	99	112	154	174	168	178	142	166	121	87	163
12. Bse.	446	447	460	446	458	477	450	550	449	517	527	539	558	513	557	565	630	499	327	637
13. Bed.	160	153	173	150	178	186	190	195	193	164	215	176	221	160	187	202	172	143	116	184
14. Beg.	111	135	120	120	151	134	159	172	171	141	150	110	144	132	134	143	154	129	90	139
15. BMo.	84	104	83	84	110	106	90	103	111	108	101	98	105	97	113	104	112	85	58	112
16. Ben.	51	36	47	41	43	45	44	53	62	36	42	59	62	59	52	61	62	55	35	75
17. CSC.	240	226	199	235	256	249	257	261	278	285	256	265	290	206	270	277	303	268	166	287
18. Cam.	197	200	179	200	205	182	197	181	189	184	187	188	195	150	141	159	208	160	142	246
19. CAr.	122	136	117	135	125	115	109	118	131	106	132	126	113	125	114	112	144	111	70	122
20. Can.	76	65	60	74	54	66	65	67	64	69	62	89	79	63	101	76	121	86	34	80
21. Car.	47	33	34	55	41	43	43	51	35	35	34	39	42	36	32	41	57	48	24	50
22. (#)	26	28	26	32	23	40	27	24	23	30	33	44	27	17	20	17	20	17	7	25
23. Cah.	103	90	186	81	114	108	88	105	127	105	124	94	91	90	111	109	98	71	63	85
24. Cal.	770	680	697	680	815	893	831	706	666	695	638	645	645	603	555	595	795	580	354	543
25. CSt.	181	185	186	213	196	184	212	221	226	220	211	229	220	241	224	267	248	174	188	257
26. CLo.	199	215	198	225	204	227	237	267	285	287	299	275	265	118	273	289	376	355	201	324
27. Caz.	58	56	66	60	82	66	74	70	60	49	42	42	55	34	55	62	120	93	63	95
28. Czo.	376	296	377	307	376	432	370	426	424	429	417	408	400	372	326	399	478	378	262	454
29. CSe.	92	101	97	104	105	106	104	112	95	59	98	100	123	117	130	137	137	99	103	152
30. Chi. (*)	103	103	103	103	103	103	103	130	135	122	110	115	146	137	115	139	169	120	91	126
31. Esc.	53	72	49	60	71	64	71	87	69	90	46	62	79	75	62	84	85	77	54	83
32. Esp.	24	36	26	23	26	20	32	20	34	30	15	21	26	20	23	17	85	76	32	35
33. Fra.	123	125	128	110	105	128	154	116	119	137	116	121	120	107	123	113	148	134	61	104
34. FMa.	192	239	212	210	214	222	233	293	253	206	202	199	215	181	182	206	289	318	148	214
35. FRe.	85	76	65	69	82	79	96	91	100	97	102	94	111	114	123	102	139	87	41	119
36. (#)	29	23	24	26	31	25	29	32	35	32	26	28	40	31	34	32	31	25	18	39

(continuación)

COD.	1921	1922	1923	1924	1925	1926	1927	1928	1929	1930	1931	1932	1933	1934	1935	1936	1937	1938	1939	1940
37. Gen.	67	43	51	46	57	63	53	68	85	75	63	69	70	74	70	108	81	70	60	85
38. Gua.	91	99	104	94	88	116	94	82	108	99	143	80	109	88	90	99	104	96	73	114
39. Gur.	132	87	112	105	131	149	123	138	120	117	118	131	122	116	133	109	149	134	63	143
40. HAr.	105	102	93	113	130	97	127	117	119	123	220	136	130	235	116	120	172	121	88	164
41. HCt.	54	54	54	54	54	54	54	54	54	54	51	51	51	51	51	51	51	51	51	51
42. Hin.	36	40	43	39	39	40	41	47	44	48	47	49	46	43	54	38	35	45	29	41
43. HSe.	31	72	67	71	64	82	73	71	74	79	68	101	109	113	89	89	84	82	40	85
44. Hue.	193	217	192	211	185	202	203	229	205	245	227	242	246	240	255	278	303	281	173	295
45. Hus.	145	124	123	121	153	138	150	168	168	163	158	151	166	151	177	190	149	162	109	196
46. Ibr.	103	114	123	116	111	127	152	165	167	137	155	260	189	202	166	147	148	138	94	192
47. Iru.	280	314	260	303	258	342	214	204	180	199	156	150	162	166	155	193	175	160	106	164
48. Izn.	129	123	114	140	124	133	123	139	154	129	139	163	153	160	134	156	149	124	126	157
49. Jab.	112	103	125	90	119	98	113	117	106	127	102	122	110	115	110	98	140	139	74	121
50. Jae.	1225	1163	1290	1260	1232	1358	1267	1389	1394	1333	1419	1376	1483	1375	1416	1451	1844	1583	1228	1550
51. Jam.	45	125	107	116	125	143	141	149	181	131	168	142	139	129	155	109	177	131	107	150
52. Jim.	124	128	116	116	135	124	125	125	117	132	108	124	125	121	101	139	120	112	82	140
53. Jod.	413	400	340	444	417	467	454	520	521	457	462	388	514	402	450	436	515	482	251	588
54. Lar. (*)	59	59	59	59	59	59	59	59	59	59	59	59	59	59	59	59	59	59	59	59
55. Lin.	1305	1203	1270	1351	1405	1611	1441	1402	1323	1286	1442	1419	1431	1287	1248	1319	1815	1407	928	1198
56. Lop.	221	221	202	195	177	217	218	213	205	223	208	194	211	179	166	141	10	9	81	219
57. Lup.	36	49	25	41	36	38	36	47	50	43	31	39	39	46	39	32	47	35	28	40
58. MRe.	312	159	288	290	337	314	325	311	314	314	327	289	302	264	278	280	313	308	210	307
59. Mar.	239	193	213	199	236	208	241	221	234	256	225	260	236	235	207	209	222	239	167	251
60. Mat.	735	796	671	656	735	736	879	846	923	873	914	917	948	920	799	864	1574	1309	529	950
61. Men.	117	174	102	108	130	198	158	210	132	75	159	75	237	228	138	298	159	196	99	90
62. Mon.	69	51	64	73	73	88	74	95	89	71	82	90	104	89	81	101	100	61	49	127
63. NJu.	225	227	197	247	215	238	243	247	224	237	211	193	244	232	238	222	282	185	151	292
64. Noa.	111	131	138	124	109	135	76	64	108	131	103	131	111	118	116	114	165	122	115	109
65. Orc.	90	113	105	93	95	119	102	120	141	106	120	123	122	132	126	128	119	102	92	146
66. PBe.	260	228	247	253	264	283	283	284	278	283	285	249	269	245	302	214	356	286	194	313
67. Peg.	201	245	200	199	184	209	204	237	226	224	194	213	182	173	163	181	226	160	124	188
68. (#)	122	113	116	127	92	113	124	122	132	117	104	126	135	116	146	123	111	99	58	133
69. Por.	528	441	455	401	442	450	455	492	451	445	461	433	516	451	433	417	106	98	205	381
70. PAl.	129	132	117	137	131	210	261	155	140	268	147	177	139	152	140	286	314	293	177	361
71. PGe. (*)	98	98	98	98	98	98	98	98	98	98	103	103	24	97	144	129	168	104	81	142
72. PSe.	237	270	257	267	249	261	247	302	355	258	260	261	259	158	183	167	190	150	110	171

(continuación)

COD.	1921	1922	1923	1924	1925	1926	1927	1928	1929	1930	1931	1932	1933	1934	1935	1936	1937	1938	1939	1940
73. Que.	409	406	337	373	369	370	402	436	322	308	406	420	431	414	418	432	475	420	296	465
74. Rus.	157	185	146	199	138	185	178	182	177	190	156	174	177	166	196	141	137	134	111	120
75. Sab.	167	240	232	263	332	259	240	269	247	256	230	231	234	242	228	240	310	253	165	282
76. SEl.	139	124	97	116	224	145	149	121	97	76	87	80	84	64	54	84	81	95	45	75
77. Sct. (@)	103	103	103	103	103	103	103	103	103	103	124	124	124	124	124	124	124	124	22	99
78. SEs.	172	224	200	196	223	220	250	232	265	226	223	266	247	271	271	258	308	226	146	324
79. SPt.	263	226	222	241	241	256	235	218	268	227	221	240	245	233	199	237	225	231	225	309
80. STo.	138	137	113	134	148	139	138	162	139	149	142	141	169	136	170	187	200	159	116	198
81. SSi.	82	83	103	87	92	107	110	121	131	113	117	118	143	132	139	158	151	145	93	145
82. Sil.	167	168	164	160	155	141	151	150	173	162	166	146	177	135	166	175	170	131	115	193
83. (#)	52	39	37	40	41	39	47	38	43	35	43	37	38	40	35	55	54	42	35	60
84. SGu.	100	108	102	105	90	125	113	100	117	97	114	124	132	109	129	134	161	116	79	127
85. Tbp.	87	79	80	92	81	88	75	95	110	100	92	79	92	79	98	82	115	76	70	116
86. TCa.	289	294	276	268	274	320	303	348	322	361	333	325	345	354	283	288	305	430	290	386
87. Tdj.	485	545	458	477	470	514	452	547	496	506	483	488	500	457	415	381	543	450	323	452
88. Tpg.	346	279	285	291	320	260	328	293	351	358	307	336	366	318	328	399	406	301	268	434
89. (#)	13	7	5	6	14	11	10	17	14	16	18	14	16	20	15	19	22	25	11	23
90. Tor.	168	158	164	165	170	181	188	194	215	178	180	150	180	157	161	141	167	132	103	192
91. TAL.	78	83	79	94	67	95	73	98	89	78	78	92	83	91	99	98	98	78	69	74
92. Ube. (&)	786	786	786	786	786	786	786	786	786	786	929	928	928	928	928	928	928	928	928	928
93. Vja.	286	309	319	278	293	282	255	216	298	271	274	257	239	240	227	254	361	285	41	278
94. Vil.	202	211	185	177	204	172	212	204	330	213	181	221	240	229	176	219	308	235	130	244
95. Vlc.	526	523	561	542	525	507	527	542	576	636	533	551	592	503	549	570	628	513	366	637
96. VRe.	147	138	148	141	133	146	140	164	162	145	161	51	171	139	160	166	198	184	109	146
97. VAr.	325	347	374	422	401	433	434	501	537	551	435	541	493	454	447	461	500	404	288	588
98. Vdp.	88	72	69	79	83	86	88	100	108	94	79	74	87	59	69	73	102	88	40	85
99. Vll.	178	177	167	175	157	199	178	195	220	151	190	176	195	182	168	176	252	152	109	193
100. Vgd.	118	134	92	103	143	146	140	161	170	157	166	131	153	150	178	138	211	151	101	186
101. Vrg.	84	72	63	63	71	72	64	75	80	73	59	70	71	62	72	59	72	57	41	71

T. PROV.	1921	22117	1926	23787	1931	23677	1936	23536
	1922	21904	1927	23418	1932	23624	1937	27256
	1923	21616	1928	24337	1933	24641	1938	22899
	1924	21986	1929	24502	1934	22924	1939	16310
	1925	22713	1930	23764	1935	23042	1940	25840

Nota: 22.Carchel fusionado a Carchelejo (23.); 36.García fusionado a Bedmar (13); 58.Pontones fusionado a Santiago de la Espada (78.); 93.Solera fusionado a Huelma (45); 89.Torrequebradilla fusionado a Villargordo (100).

Continuación: tercera parte: 1941-1960 (nacimientos)

COD.	1941	1942	1943	1944	1945	1946	1947	1948	1949	1950	1951	1952	1953	1954	1955	1956	1957	1958	1959	1960
1. AUb.	41	59	82	51	76	68	56	61	52	57	58	76	50	42	56	56	51	69	52	48
2. ARe.	307	598	658	711	760	746	658	724	725	627	682	681	658	653	682	644	642	697	693	644
3. Alc.	513	441	571	649	689	464	628	650	626	423	426	618	525	420	494	457	503	480	391	431
4. Ald.	23	30	37	32	42	27	32	50	31	31	40	28	45	29	39	27	39	33	39	39
5. And.	618	577	739	692	743	545	704	759	745	607	649	748	736	683	768	770	881	856	835	854
6. Arj.	254	280	323	363	323	218	320	341	289	194	208	265	273	187	201	243	221	232	191	228
7. Arl.	147	153	162	198	162	122	153	217	181	97	117	156	162	132	92	142	122	140	118	141
8. Arq.	111	72	79	88	82	104	54	95	88	78	62	76	89	94	74	85	82	92	74	71
9. Bae.	386	439	428	365	442	307	402	466	397	358	317	355	370	299	341	370	361	355	337	373
10. Bai.	426	158	268	249	273	200	247	305	205	202	202	216	265	217	164	145	281	264	255	289
11. BEn.	75	85	120	94	113	104	99	130	95	82	85	76	101	90	126	85	101	94	87	83
12. Bse.	370	474	400	421	417	373	419	484	460	365	470	387	349	382	392	410	415	380	393	399
13. Bed.	120	141	144	137	164	94	136	184	139	134	142	161	129	137	132	127	138	142	118	143
14. Beg.	94	125	115	111	124	111	136	163	123	91	101	134	126	92	104	134	129	141	130	121
15. BMo.	84	63	83	62	88	63	78	88	76	45	73	58	64	55	51	54	54	63	60	62
16. Ben.	45	50	64	36	68	38	45	41	40	34	37	49	25	32	27	29	32	27	33	40
17. CSC.	154	204	189	220	215	180	185	231	192	172	162	178	186	142	161	162	175	172	158	176
18. Cam.	135	114	193	176	204	146	200	228	191	136	151	183	150	140	123	131	131	143	125	143
19. CAr.	103	99	94	97	89	98	95	100	76	86	102	95	89	71	80	85	74	80	63	81
20. Can.	45	73	60	57	62	46	60	70	53	33	49	49	56	57	46	49	56	52	53	43
21. Car.	22	30	43	39	39	26	38	44	34	25	22	46	23	16	30	26	26	22	27	28
22. (#)	10	20	19	15	26	24	16	30	21	17	21	21	23	21	13	17	24	22	20	20
23. Cah.	64	54	68	53	79	47	54	68	62	53	53	59	55	53	48	55	54	59	51	55
24. Cal.	370	415	612	546	592	451	545	552	430	395	393	488	415	435	417	457	440	419	359	348
25. CSt.	169	162	205	184	205	163	191	173	169	117	135	131	168	124	159	176	128	166	132	162
26. CLo.	234	239	223	235	249	233	227	250	221	151	191	199	188	170	172	188	196	179	176	171
27. Caz.	69	93	82	96	106	58	82	71	69	69	51	59	49	40	30	46	50	41	28	45
28. Czo.	307	351	457	350	381	286	349	341	383	357	317	356	375	350	342	377	328	340	347	367
29. CSe.	93	88	100	104	100	96	97	82	102	79	61	87	87	75	97	79	86	69	88	80
30. Chi.	104	107	105	94	97	80	76	181	97	98	94	92	90	85	52	97	83	80	87	117
31. Esc.	51	41	75	65	42	34	49	70	50	33	29	34	36	25	24	33	53	40	26	39
32. Esp.	24	19	27	30	22	11	20	34	23	13	16	23	12	25	22	20	26	22	27	22
33. Fra.	82	89	78	98	88	96	102	100	84	91	83	83	97	81	72	79	79	67	77	79
34. FMa.	166	174	170	182	163	157	198	186	136	109	141	166	128	124	130	146	130	136	112	91
35. FRe.	84	81	105	71	89	46	86	91	86	58	46	66	94	61	60	55	71	64	58	64
36. (#)	31	28	30	27	35	18	27	24	17	15	23	18	21	19	11	26	19	24	21	23

(continuación)

COD.	1941	1942	1943	1944	1945	1946	1947	1948	1949	1950	1951	1952	1953	1954	1955	1956	1957	1958	1959	1960
37. Gen.	72	50	48	53	65	60	56	59	55	50	37	57	55	42	42	55	34	43	49	58
38. Gua.	102	81	94	76	74	79	62	95	61	52	63	76	78	57	62	47	72	61	51	58
39. Gur.	79	95	112	112	88	83	83	101	78	86	85	95	95	102	128	83	101	103	107	96
40. HAR.	107	83	102	96	92	91	88	78	82	78	43	96	83	66	54	65	50	63	60	59
41. HCT.	50	58	55	65	68	34	60	58	59	30	26	56	47	34	38	37	29	23	26	50
42. Hin.	39	36	31	23	39	29	31	43	30	31	29	21	32	48	31	29	30	24	27	35
43. HSe.	60	65	82	89	63	77	93	116	84	79	103	92	84	55	49	34	46	48	35	37
44. Hue.	198	233	230	260	256	226	231	238	219	200	222	212	192	209	204	209	195	210	193	212
45. Hus.	138	157	137	141	150	135	176	172	184	144	147	172	175	146	163	169	178	173	134	155
46. Ibr.	113	144	158	126	156	106	153	121	156	120	99	98	126	96	92	112	106	128	100	114
47. Iru.	128	164	149	136	216	142	153	165	169	158	136	175	167	177	162	140	166	166	139	146
48. Izn.	117	96	93	116	98	94	99	128	91	85	57	86	77	70	71	71	89	74	58	81
49. Jab.	64	77	107	96	102	79	104	115	87	73	90	103	112	79	92	119	94	117	93	89
50. Jae.	1215	1301	1460	1559	1569	1456	1619	1769	1586	1402	1492	1587	1680	1706	1797	1860	2059	2408	2209	2397
51. Jam.	83	99	114	111	130	106	101	119	109	86	103	109	112	92	86	97	88	106	89	95
52. Jim.	79	114	102	93	110	98	101	105	105	74	93	84	85	72	77	100	70	64	61	73
53. Jod.	328	417	412	355	466	315	392	528	457	351	365	445	465	414	477	487	472	510	464	497
54. Lar.	42	57	52	52	82	55	74	91	77	69	70	74	91	61	61	61	68	65	64	49
55. Lin.	953	1181	1385	1224	1393	1200	1294	1434	1158	1066	1200	1291	1239	1255	1402	1416	1505	1468	1502	1349
56. Lop.	143	154	217	177	215	132	182	216	162	117	137	172	159	145	99	132	150	125	131	121
57. Lup.	31	32	42	40	31	26	36	31	37	24	28	25	37	25	27	25	34	43	56	43
58. MRe.	178	229	199	209	180	171	165	247	209	151	159	187	180	147	166	163	180	389	165	375
59. Mar.	181	168	197	188	187	140	179	198	183	145	156	184	135	182	167	164	200	205	206	192
60. Mat.	697	766	791	818	838	663	756	902	761	533	591	703	701	588	568	552	578	588	572	559
61. Men.	181	182	202	200	172	145	203	178	188	154	159	229	191	154	160	173	194	191	197	192
62. Mon.	50	72	69	89	77	77	83	93	80	61	49	93	81	64	85	85	83	103	79	91
63. NJu.	141	184	186	202	226	140	192	229	164	148	161	193	193	167	168	161	166	184	167	192
64. Noa.	80	69	75	113	101	80	80	85	98	76	83	79	74	79	69	81	79	104	61	71
65. Orc.	100	100	104	91	109	96	98	92	100	103	110	108	87	93	76	94	92	114	77	102
66. PBe.	200	241	244	177	251	185	215	290	261	189	175	240	232	178	185	200	181	177	169	205
67. Peg.	119	145	155	131	160	119	128	138	145	96	110	120	137	91	96	122	119	106	113	113
68. (#)	108	109	93	98	103	102	77	107	106	74	95	104	93	88	98	97	95	77	78	63
69. Por.	338	361	383	338	382	247	333	395	334	207	223	284	299	258	205	208	214	225	195	242
70. PAL.	227	263	294	263	272	332	308	400	320	293	297	292	292	256	264	284	240	275	276	283
71. PGe.	94	99	111	102	107	114	90	141	103	89	85	103	48	79	91	81	95	91	82	81
72. PSe.	103	122	129	100	118	120	95	130	127	123	91	135	101	94	104	86	92	112	87	109

(continuación)

COD.	1941	1942	1943	1944	1945	1946	1947	1948	1949	1950	1951	1952	1953	1954	1955	1956	1957	1958	1959	1960
73. Que.	370	363	364	344	375	313	375	396	366	344	315	383	356	324	350	313	304	332	336	334
74. Rus.	96	115	123	126	138	95	120	156	114	110	109	157	138	120	122	138	123	146	142	137
75. Sab.	186	187	204	192	209	150	187	231	208	175	174	223	204	176	154	198	215	177	157	178
76. SEl.	49	41	74	24	69	42	60	59	60	56	44	63	61	64	65	57	68	63	49	71
77. SCT.	77	102	100	103	98	65	87	97	87	55	46	77	72	56	62	51	54	50	47	62
78. SEs.	219	213	266	228	288	254	242	240	254	242	228	249	249	249	213	231	302	264	221	213
79. SPt.	187	147	214	207	226	168	184	263	190	176	165	196	211	184	191	214	190	211	147	193
80. STo.	102	165	152	141	158	109	153	159	138	136	126	133	129	77	135	166	121	130	124	162
81. SSi.	122	129	139	138	136	121	121	140	126	105	107	122	134	116	125	128	131	130	66	110
82. Sil.	131	141	135	145	165	142	152	150	120	106	111	88	94	112	93	86	102	80	91	109
83. (#)	34	36	42	46	35	40	33	52	41	44	26	47	34	46	38	32	41	35	26	29
84. SGu.	53	81	64	95	78	83	88	86	75	72	70	87	76	75	86	89	74	83	69	85
85. Tbp.	77	99	105	107	95	62	96	109	86	53	60	100	85	86	92	102	90	101	76	110
86. TCa.	301	289	288	310	331	242	245	352	285	215	204	276	261	214	228	255	231	273	236	254
87. Tdj.	321	331	401	368	365	287	316	398	368	236	269	316	337	238	247	276	284	308	253	283
88. Tpg.	200	290	297	283	303	193	320	348	297	266	247	297	263	236	248	252	244	261	244	243
89. (#)	16	26	29	27	28	26	27	30	33	17	29	31	39	21	25	31	30	31	32	29
90. Tor.	105	113	123	129	165	119	115	159	123	87	129	129	113	89	98	104	95	88	87	92
91. TAl.	76	64	66	83	54	59	80	66	72	69	45	76	64	68	56	52	61	50	60	62
92. Ube.	620	645	766	678	765	628	821	891	748	707	674	744	744	763	691	794	787	776	791	817
93. Vja.	214	201	197	228	236	159	189	253	158	152	174	208	182	169	171	166	168	193	181	173
94. Vil.	154	172	199	238	230	163	193	202	184	84	139	185	203	171	163	172	172	174	159	159
95. Vlc.	637	489	488	493	479	423	425	537	483	411	391	449	480	397	480	482	469	445	407	485
96. VRe.	100	133	144	130	138	110	148	192	146	131	130	188	162	192	126	155	150	178	161	138
97. VAr.	332	369	431	429	462	360	376	429	440	322	360	378	390	357	366	377	349	437	321	417
98. Vdp.	42	59	52	57	56	35	45	47	44	28	27	49	43	35	38	32	42	39	33	26
99. Vll.	115	147	132	142	131	114	126	138	112	105	108	105	119	91	85	80	82	85	59	56
100. Vgd.	91	100	114	100	86	58	91	107	95	73	58	74	70	58	37	62	89	78	45	63
101. Vrg.	49	52	54	55	64	59	64	74	72	68	51	49	52	43	47	58	58	50	57	56

T. PROV.	1941	17945	1946	17913	1951	17599	1956	18826
	1942	19329	1947	20533	1952	20176	1957	19294
	1943	21385	1948	23452	1953	19709	1958	20133
	1944	20763	1949	20508	1954	17954	1959	18422
	1945	22158	1950	16994	1955	18380	1960	19651

Nota: 22.Carchel fusionado a Carchelejo (23.); 36.Garcíez fusionado a Bedmar (13); 68.Pentones fusionado a Santiago de la Espada (78.); 83.Solera fusionado a Huelma (45); 89.Torrequebradilla fusionado a Villargordo (100).

Continuación: cuarta parte: 1961-1980 (nacimientos)

COD.	1961	1962	1963	1964	1965	1966	1967	1968	1969	1970	1971	1972	1973	1974	1975	1976	1977	1978	1979	1980
1. AUb.	50	61	48	48	51	32	44	38	29	25	13	11	21	15	9	22	17	13	13	24
2. ARe.	684	615	639	664	574	490	531	468	436	426	392	365	351	303	344	321	321	329	326	298
3. Alc.	411	435	435	410	387	277	296	274	201	204	201	249	209	171	175	206	183	196	222	205
4. Ald.	30	35	44	36	22	23	17	20	12	11	8	10	4	3	3	5	7	5	7	2
5. And.	787	812	883	895	796	819	772	733	684	617	553	459	490	483	568	569	375	96	84	163
6. Arj.	198	186	181	155	148	116	131	126	101	113	99	101	85	95	95	90	82	89	91	89
7. Arl.	111	113	135	107	87	82	68	66	65	47	61	61	60	76	46	52	56	50	55	53
8. Arq.	78	64	73	50	53	53	35	42	36	42	30	40	41	25	24	22	29	24	20	29
9. Bae.	320	342	364	379	291	286	270	254	215	219	221	212	170	166	192	128	148	160	143	160
10. Bai.	277	253	260	345	330	274	303	280	236	204	188	191	176	230	236	286	273	259	275	255
11. BEn.	71	88	75	63	59	65	53	55	43	55	50	58	60	48	49	59	33	44	51	37
12. Bse.	396	382	366	411	340	307	331	306	343	227	185	155	120	106	91	94	62	62	61	60
13. Bed.	140	156	139	142	88	84	102	72	66	50	50	51	51	31	57	39	47	34	38	43
14. Beg.	130	112	119	132	98	93	93	62	91	73	56	87	69	54	62	62	63	60	45	28
15. BMo.	65	54	44	51	50	37	50	33	43	34	25	27	33	40	27	29	18	30	16	9
16. Ben.	34	20	36	25	23	19	20	14	14	10	6	11	11	13	1	7	3	8	5	4
17. CSC.	159	150	153	150	136	105	90	90	73	58	26	32	46	43	41	44	39	36	54	37
18. Cam.	110	46	113	102	94	116	83	86	64	70	68	50	56	93	18	54	39	13	37	40
19. CAr.	77	72	67	58	50	45	60	54	45	40	40	48	37	41	38	45	35	38	31	41
20. Can.	43	40	54	51	62	53	45	24	21	22	35	25	31	18	17	15	21	17	24	28
21. Car.	18	21	32	21	23	21	12	46	28	34	40	14	17	17	12	13	11	10	8	12
22. (#)	15	19	20	15	19	13	11	3	3	4	1	4	1	2						
23. Cah.	63	56	59	59	47	34	44	27	21	21	15	3	10	11	10	16	23	12	16	19
24. Cal.	336	298	283	299	235	245	259	248	255	272	234	284	276	270	245	256	260	240	275	282
25. CSt.	139	119	130	184	81	73	160	78	53	52	55	59	59	44	42	56	43	45	36	46
26. ClO.	169	163	207	263	168	158	156	123	96	90	72	62	85	88	77	92	62	81	60	73
27. Caz.	44	27	37	33	29	17	22	7	14	9	2	7	4	9	9	17	13	15	15	14
28. Czo.	319	311	324	365	278	275	264	232	225	156	128	121	129	94	73	72	70	108	112	128
29. CSe.	94	79	77	53	57	42	44	43	29	34	31	28	32	16	16	20	14	18	21	22
30. Chi.	88	84	84	88	92	70	85	70	54	46	46	47	35	34	26	25	22	27	23	26
31. Esc.	34	30	50	39	33	52	40	34	30	26	25	23	25	22	25	21	22	17	29	24
32. Esp.	30	24	27	25	10	18	20	16	9	10	11	10	8	8	10	8	13	3	11	8
33. Fra.	81	71	82	75	76	71	65	61	48	58	40	42	42	49	41	42	40	27	42	32
34. FMa.	97	77	101	90	79	71	72	58	68	53	52	60	57	60	57	54	55	47	52	61
35. FRe.	67	57	75	64	36	21	49	26	27	16	7	16	17	10	9	8	6	12	6	9
36. (#)	27	26	28	26	21	12	17	28	11	6	7	4	10	8						

(continuación)

COD.	1961	1962	1963	1964	1965	1966	1967	1968	1969	1970	1971	1972	1973	1974	1975	1976	1977	1978	1979	1980
37. Gen.	38	45	39	38	34	24	27	20	16	20	14	19	17	10	19	12	9	13	10	5
38. Gua.	94	47	54	60	40	30	35	38	37	25	22	22	17	19	16	19	20	16	18	7
39. Gur.	100	72	63	114	61	58	54	49	62	45	40	51	49	30	31	18	19	44	52	45
40. HAr.	51	44	55	48	53	38	51	42	36	38	34	34	35	30	23	20	21	27	38	29
41. HCT.	29	34	23	27	21	15	12	15	15	9	7	7	1	5	3	6	6	7	9	11
42. Hin.	19	25	29	38	25	33	33	20	29	23	15	21	7	10	10	14	8	5	5	12
43. HSe.	43	29	41	33	39	26	27	24	19	9	9	8	9	4	2	8	8	15	3	12
44. Hue.	203	204	211	189	158	153	120	126	104	103	82	47	65	23	25	14	18	15	11	4
45. Hus.	167	127	166	157	119	131	112	87	83	76	76	51	37	32	43	56	52	55	59	66
46. Ibr.	104	116	94	110	150	71	95	91	56	59	49	53	62	45	45	28	14	11	13	24
47. Iru.	134	109	210	133	94	104	92	93	70	56	47	47	47	47	33	37	38	38	40	36
48. Izn.	78	66	55	52	50	42	35	39	36	28	25	24	20	16	11	11	6	14	17	20
49. Jab.	81	98	93	96	100	70	102	65	69	71	65	51	39	47	41	42	43	57	40	47
50. Jae.	2458	2340	2390	2731	2753	2570	2775	2931	3094	3195	3256	3298	3169	3074	2939	2953	3064	2494	3250	3203
51. Jam.	87	73	95	121	73	63	65	65	50	36	42	38	44	40	55	41	42	51	54	46
52. Jim.	72	57	75	64	49	45	49	27	13	14	4	12	3	18	28	30	19	22	17	16
53. Jod.	491	468	470	484	371	370	340	313	329	295	262	235	212	198	155	92	90	43	18	10
54. Lar.	66	51	45	58	36	38	33	33	24	21	7	15	12	3	10	4	8	18	15	11
55. Lin.	1427	1708	1623	1586	1527	1370	1423	1391	1281	1241	1236	1259	1146	1163	1130	1120	1106	1111	1042	1173
56. Lop.	136	96	123	105	101	73	86	76	65	76	65	69	72	68	66	65	69	47	70	61
57. Lup.	43	45	37	41	26	17	39	34	25	29	19	20	24	27	13	19	11	15	6	1
58. MRe.	173	184	174	202	188	106	167	136	148	119	97	87	74	83	96	85	87	109	100	109
59. Mar.	189	209	187	198	186	205	191	188	171	158	132	104	122	113	119	125	125	125	127	96
60. Mat.	517	475	489	498	409	317	354	257	219	194	224	225	188	150	142	184	153	154	145	220
61. Men.	196	175	221	238	225	199	179	176	154	148	169	142	160	159	164	142	140	168	144	137
62. Mon.	97	65	90	106	77	46	65	49	45	59	34	16	14	12	25	22	18	20	19	22
63. NJu.	174	180	135	139	137	134	140	107	94	85	80	85	80	68	63	90	92	73	89	71
64. Noa.	74	85	86	76	82	72	78	65	42	37	46	25	26	27	36	35	27	27	28	26
65. Orc.	85	82	86	84	56	48	72	47	44	33	22	40	29	29	25	20	16	28	21	24
66. PBe.	200	171	170	201	176	130	157	116	122	94	97	83	86	72	102	86	86	69	73	80
67. Peg.	109	112	109	126	87	56	77	54	44	45	43	36	39	27	16	30	36	38	67	2
68. (#)	72	62	55	76	55	43	39	38	29	18	8	14	9	5	16					
69. Por.	221	216	212	217	167	134	168	151	127	103	72	78	100	88	88	84	93	85	82	105
70. PAL.	275	228	221	248	199	216	173	184	140	126	127	92	102	77	65	49	38	24	14	18
71. PGe.	79	66	66	67	70	49	61	54	49	44	40	27	23	16	10	21	20	25	27	27
72. PSe.	118	87	103	152	100	74	92	75	71	72	55	47	29	33	39	22	34	40	33	53

(continuación)

COD.	1961	1962	1963	1964	1965	1966	1967	1968	1969	1970	1971	1972	1973	1974	1975	1976	1977	1978	1979	1980
73. Que.	263	293	267	287	250	199	188	280	127	125	105	69	38	31	12	15	10	8	19	18
74. Rus.	141	139	109	117	92	71	87	69	51	63	25	20	15	17	23	44	52	59	50	60
75. Sab.	194	171	208	156	138	111	120	92	68	84	60	61	44	43	31	32	45	40	47	25
76. SEl.	33	52	40	34	37	20	39	16	14	21	18	16	17	13	13	11	12	21	17	16
77. SCT.	56	42	51	45	31	22	19	18	23	18	21	19	20	26	15	10	12	10	11	10
78. SEs.	180	166	138	152	132	117	122	124	89	109	93	67	51	58	101	73	75	62	53	65
79. SPt.	179	170	125	157	145	128	119	107	117	95	81	76	81	67	77	86	60	49	62	66
80. STo.	143	154	109	152	134	149	119	108	88	73	40	36	23	33	15	6	19	16	17	22
81. SSi.	99	112	96	105	103	83	82	86	77	55	50	44	50	26	20	23	22	26	16	34
82. Sil.	76	85	73	89	80	78	72	86	67	47	41	36	24	22	19	34	28	24	35	33
83. (#)	29	21	19	22	14	18	14	13	8	8	6	3	3	3	1					
84. SGu.	92	73	77	80	54	35	57	34	39	24	20	23	13	20	13	16	15	11	21	13
85. Tbp.	109	110	91	104	102	76	98	98	89	115	62	77	71	58	59	57	52	43	43	35
86. TCa.	276	258	288	281	292	219	217	186	214	166	176	157	159	174	173	170	174	168	152	196
87. Tdj.	271	257	263	339	313	222	275	259	217	226	199	210	205	216	210	224	210	220	214	203
88. Tpg.	282	346	219	229	193	162	205	155	156	141	97	68	111	106	109	133	119	113	127	128
89. (#)	22	22	29	38	20	20	22	22	17	7	4	3	1	1	2					
90. Tor.	95	99	80	79	71	54	58	61	53	41	27	36	24	35	20	29	25	24	14	21
91. TAl.	52	43	43	43	42	32	26	31	40	30	22	18	18	11	11	11	9	9	11	12
92. Ube.	777	827	923	1125	867	699	515	760	788	960	998	678	1251	1234	1250	1378	1183	1171	1254	1236
93. Vja.	138	166	176	163	167	278	218	127	95	90	86	69	62	80	77	68	181	81	78	66
94. Vil.	169	152	155	140	131	125	99	136	87	98	84	76	84	84	88	82	91	101	105	65
95. Vlc.	480	414	419	416	408	386	367	345	286	292	318	371	272	183	150	140	161	214	150	169
96. VRe.	161	136	162	139	113	114	111	92	76	85	67	82	55	54	41	58	64	27	47	54
97. VAr.	388	351	356	364	318	239	276	241	257	209	201	197	186	155	152	107	114	80	86	118
98. Vdp.	44	41	31	26	31	14	27	13	5	8	13	17	8	15	14	5	13	9	9	8
99. Vll.	68	61	55	49	71	42	57	49	25	12	5	15	12	50	70	70	55	62	54	72
100. Vgd.	71	58	49	41	55	40	32	26	2	16	14	7	15	30	44	43	37	38	48	41
101. Vrg.	48	36	37	41	34	24	26	27	26	24	17	14	23	14	12	14	12	7	7	6

T. PROV.	1961	18949	1966	15375	1971	12545	1976	11303
	1962	18298	1967	15827	1972	11946	1977	10941
	1963	18632	1968	14967	1973	11949	1978	9939
	1964	19613	1969	13938	1974	11454	1979	10695
	1965	17282	1970	13397	1975	11210	1980	10882

Nota: 22.Carchel fusionado a Carchelejo (23.); 36.Garcíez fusionado a Bedmar (13); 68.Fontones fusionado a Santiago de la Espada (78.); 83.Solera fusionado a Huelma (45); 89.Torrequebradilla fusionado a Villargordo (100).

Continuación: quinta parte: 1981-1991 (nacimientos).

COD.	1981	1982	1983	1984	1985	1986	1987	1988	1989	1990	1991
1. AUb.	13	22	22	17	23	14	12	16	13	16	33
2. ARe.	278	256	254	245	241	235	244	208	279	235	197
3. Alc.	142	158	154	154	150	158	151	147	135	164	139
4. Ald.	2	4	6	4	4	0	0	2	0	10	6
5. And.	244	182	89	91	157	213	242	340	318	415	498
6. Arj.	67	61	74	77	86	80	86	81	77	86	83
7. Arl.	57	54	62	66	52	52	59	40	54	43	49
8. Arq.	27	17	30	32	44	35	23	21	24	24	25
9. Bae.	155	162	158	161	153	155	157	157	185	197	190
10. Bai.	264	271	243	231	227	263	238	202	238	266	288
11. BEn.	22	52	44	51	47	51	38	39	47	36	44
12. Bse.	50	83	61	60	60	62	68	68	68	92	89
13. Bed.	32	28	36	33	38	24	16	16	20	31	35
14. Beg.	3	3	2	6	2	3	2	10	9	37	29
15. BMo.	5	10	0	0	1	0	0	0	7	25	35
16. Ben.	1	7	2	6	2	3	8	6	3	6	4
17. CSC.	40	29	4	1	1	0	4	0	3	22	34
18. Cam.	31	39	46	50	24	34	34	36	35	42	35
19. CAr.	29	33	22	31	31	25	41	35	44	26	34
20. Can.	22	19	33	27	23	19	18	31	29	18	28
21. Car.	6	9	9	3	7	7	6	7	12	7	11
22. (#)											
23. Cah.	16	15	8	16	13	10	24	15	16	14	11
24. Cal.	270	253	263	236	236	243	188	201	190	232	201
25. CSt.	44	51	52	53	57	54	60	41	72	54	58
26. CLo.	63	64	62	62	66	59	56	54	15	53	46
27. Caz.	0	0	2	12	4	11	5	14	2	12	14
28. Czc.	102	118	108	109	13	4	1	1	28	73	88
29. Cse.	13	16	19	15	12	17	16	12	11	12	12
30. Chi.	31	27	32	35	18	0	1	1	3	23	18
31. Esc.	15	12	14	17	9	11	15	9	6	12	11
32. Esp.	0	0	1	2	2	0	2	0	4	9	11
33. Fra.	35	26	27	34	25	28	26	20	21	17	18
34. FMa.	25	43	44	35	44	53	51	35	43	44	47
35. FRe.	12	7	3	7	11	11	7	1	4	14	5
36. (#)											

(continuación)

COD.	1981	1982	1983	1984	1985	1986	1987	1988	1989	1990	1991
37. Gen.	6	11	7	5	6	4	5	5	5	5	2
38. Gua.	16	19	16	13	12	23	13	19	25	24	35
39. Gur.	50	45	39	55	54	45	42	44	37	37	29
40. HAr.	26	24	19	23	16	30	21	18	6	17	19
41. HCt.	14	7	8	11	6	5	0	0	1	3	4
42. Hin.	13	10	7	4	0	0	0	0	1	2	3
43. HSe.	11	3	7	6	6	10	4	3	0	4	4
44. Hue.	7	4	3	2	1	1	0	4	20	75	71
45. Hus.	64	40	9	0	0	2	3	0	15	43	47
46. Ibr.	18	6	3	6	2	5	4	0	13	42	41
47. Iru.	41	38	35	34	6	1	3	2	4	26	34
48. Izn.	26	15	19	22	18	17	13	7	19	16	14
49. Jab.	31	35	27	42	39	34	40	29	38	36	40
50. Jae.	3149	3173	2866	2868	2591	2472	2469	2308	2435	1466	1496
51. Jam.	52	48	44	54	50	42	38	15	43	53	36
52. Jim.	16	17	23	19	12	18	20	43	15	17	12
53. Jod.	4	4	7	4	5	5	4	3	27	150	161
54. Lar.	18	12	10	12	14	11	4	7	3	4	6
55. Lin.	1202	1125	1096	1071	957	982	905	939	1016	793	790
56. Lop.	64	62	42	54	55	54	64	62	29	41	37
57. Lup.	11	5	11	8	4	7	7	8	9	9	11
58. MRe.	93	103	90	103	66	106	93	89	123	129	151
59. Mar.	117	121	114	117	92	106	83	89	98	96	93
60. Mat.	198	197	222	222	231	193	204	215	231	278	280
61. Men.	2	4	5	5	21	24	10	23	19	114	117
62. Mon.	23	21	18	27	28	26	27	23	24	20	22
63. NJu.	49	80	97	75	58	77	49	77	63	61	64
64. Noa.	19	23	25	35	25	21	21	26	31	18	26
65. Orc.	30	27	21	30	26	11	22	14	16	17	15
66. PBe.	62	5	17	1	0	0	1	2	13	54	73
67. Peg.	10	1	4	0	0	0	0	0	3	32	33
68. (#)											
69. Por.	83	98	63	83	66	80	64	59	65	85	78
70. PAl.	1	3	3	2	1	0	4	0	8	35	53
71. PGe.	24	28	22	17	29	18	19	14	24	19	22
72. PSe.	33	37	42	44	26	34	22	23	31	34	32

(continuación)

COD.	1981	1982	1983	1984	1985	1986	1987	1988	1989	1990	1991
73. Que.	13	9	6	7	4	4	2	3	21	82	85
74. Rus.	56	55	54	34	49	46	47	39	46	45	62
75. Sab.	48	46	55	39	38	48	39	44	39	52	38
76. SEl.	14	15	17	24	17	19	11	17	22	15	12
77. Sct.	11	12	12	9	10	12	10	7	5	5	14
78. SEs.	28	56	38	49	48	51	36	56	26	37	42
79. SPt.	74	80	83	73	73	76	76	67	74	68	54
80. STo.	15	25	21	20	23	6	0	1	8	22	23
81. SSi.	18	35	18	21	23	16	19	20	13	17	14
82. Sil.	32	45	38	30	31	43	25	20	3	26	11
83. (#)											
84. SGu.	20	21	19	18	9	21	12	23	18	11	22
85. Tbp.	1	1	0	1	1	0	0	4	17	33	33
86. TCa.	169	144	145	160	133	147	136	152	170	183	193
87. Tdj.	197	213	152	172	169	154	140	166	137	169	181
88. Tpg.	16	0	3	7	6	9	2	0	18	101	74
89. (#)											
90. Tor.	21	19	19	21	17	21	21	27	24	19	26
91. TAl.	13	8	19	16	18	9	14	14	15	15	11
92. Ube.	1203	1370	1425	1413	1459	1451	1346	1281	1167	464	394
93. Vja.	68	69	64	55	66	57	54	54	58	62	50
94. Vil.	72	55	65	74	73	81	48	36	13	12	1
95. Vlc.	160	163	18	15	70	78	104	89	87	126	128
96. VRe.	11	7	45	47	47	50	44	52	40	16	13
97. VAr.	109	116	109	93	116	127	115	100	102	96	145
98. Vdp.	8	16	6	5	10	15	6	4	1	10	17
99. Vll.	57	67	68	63	50	60	61	53	59	52	67
100. Vgd.	43	40	43	39	39	46	31	46	47	52	32
101. Vrg.	7	3	8	7	3	5	8	5	1	4	1

T.PROV.	1981	1986	1991
	10183	9050	8120
	1982	1987	
	10272	8584	
	1983	1988	
	9577	8416	
	1984	1989	
	9565	8756	
	1985	1990	
	9018	8016	

Fuente: Registros Civiles Municipales. Elaboración propia.

Nota: 22.Carchel fusionado a Carchelejo (23.); 36.Garcíez fusionado a Redmar (13); 68.Pontones fusionado a Santiago de la Espada (78.); 83.Solera fusionado a Huelma (45); 89.Torrequebradilla fusionado a Villargordo (100).

Tabla 8.- Municipios de Jaén: total defunciones (anualmente) según el Registro Civil: 1901-1991

primera parte: 1901-1920 (defunciones)

COD.	1901	1902	1903	1904	1905	1906	1907	1908	1909	1910	1911	1912	1913	1914	1915	1916	1917	1918	1919	1920
1. AUb.	78	58	62	67	51	83	57	61	51	52	75	63	60	64	68	69	84	83	70	91
2. ARe.	616	609	469	499	452	635	457	432	443	468	537	462	470	516	421	442	533	505	472	571
3. Alc.	357	234	249	241	271	267	277	223	265	270	268	259	337	334	298	265	301	432	320	296
4. Ald.	23	19	30	34	32	31	22	14	41	28	30	18	18	26	27	33	31	32	25	21
5. And.	422	428	452	423	456	455	394	325	527	353	411	442	444	385	411	299	574	488	545	466
6. Arj.	233	227	221	224	252	221	219	200	260	214	184	176	201	215	217	196	274	330	221	241
7. Arl.	150	146	142	142	162	141	139	126	163	133	114	109	124	132	133	119	165	197	131	141
8. Arq.	29	54	83	70	57	56	37	42	117	53	52	53	52	54	65	53	65	104	63	53
9. Bae.	499	380	458	447	400	465	368	347	484	387	370	346	377	399	355	356	399	400	410	437
10. Bai.	266	194	272	244	258	254	263	242	257	169	205	162	234	206	436	212	255	211	212	218
11. BEn.	86	54	55	75	76	82	89	68	85	65	52	98	71	74	98	80	94	126	79	99
12. Bse.	283	241	241	244	297	310	216	235	349	216	243	259	268	270	291	282	307	535	249	278
13. Bed.	214	139	101	78	126	116	103	74	68	88	102	59	87	106	77	64	152	116	94	119
14. Beg.	69	66	58	77	96	117	90	93	91	101	85	92	91	92	84	101	99	155	50	84
15. BMo.	69	36	47	42	74	48	48	45	51	45	53	56	108	84	63	47	56	100	53	55
16. Ben.	23	41	21	20	23	24	26	22	25	30	20	26	23	27	27	23	31	53	29	30
17. CSC.	118	155	133	112	138	110	136	99	94	113	112	108	116	138	119	124	135	238	113	154
18. Cam.	222	117	101	116	106	115	93	123	128	109	115	129	118	143	128	124	152	147	120	162
19. CAr.	76	62	42	46	71	85	50	70	53	65	101	71	51	45	54	62	68	68	59	72
20. Can.	45	34	71	39	45	43	43	44	28	49	53	37	54	36	57	49	43	82	31	49
21. Car.	19	30	39	32	29	26	19	25	33	18	25	20	20	22	44	29	33	36	30	27
22. (#)	18	21	21	13	10	10	18	9	14	13	15	6	22	28	15	9	5	17	14	32
23. Cah.	66	62	53	51	44	89	47	75	39	46	49	46	60	71	53	44	58	65	80	51
24. Cal.	446	337	367	543	449	544	477	548	692	525	675	593	793	610	622	668	739	770	713	586
25. CSt.	162	172	189	138	179	219	126	91	117	88	114	98	140	97	114	98	171	206	100	109
26. CLo.	197	206	165	191	182	213	159	162	204	207	200	158	162	167	126	177	172	222	239	171
27. Caz.	22	27	24	25	45	19	23	31	20	30	54	32	16	25	30	35	36	55	27	33
28. Czo.	271	204	181	230	283	285	248	224	216	270	266	216	264	259	280	218	302	375	228	232
29. (@)	74	74	85	93	79	86	80	81	81	81	76	76	76	76	76	76	76	67	70	89
30. (*)	49	49	49	49	49	49	49	49	49	49	69	68	68	68	68	68	68	68	68	68
31. Esc.	35	39	29	42	48	29	34	34	17	21	17	26	43	30	47	34	49	44	16	52
32. Esp.	7	10	6	7	6	8	10	16	8	10	8	11	7	12	14	7	10	16	19	15
33. Fra.	83	111	86	93	184	143	56	100	182	61	96	100	51	71	82	67	71	87	84	72
34. FMa.	214	96	98	131	101	158	110	134	119	114	97	122	114	184	115	111	134	250	79	131

(continuación)

COD.	1901	1902	1903	1904	1905	1906	1907	1908	1909	1910	1911	1912	1913	1914	1915	1916	1917	1918	1919	1920
35. FRe.	34	20	18	34	36	53	29	28	23	26	37	40	33	37	35	32	54	71	31	40
36. (#)	11	18	14	16	22	14	18	8	3	14	14	15	25	24	8	21	21	16	29	21
37. Gen.	38	46	33	40	22	48	25	31	43	29	23	39	55	45	37	33	62	63	37	53
38. Gua.	72	85	46	83	57	90	42	42	35	41	34	46	38	45	67	56	98	45	67	53
39. Gur.	112	91	70	85	131	144	101	96	133	96	106	93	122	111	147	126	118	126	101	112
40. HAr.	53	50	73	34	45	68	42	33	47	67	44	76	45	49	49	64	96	69	79	79
41. HCT. (@)	34	34	34	34	34	34	34	34	34	34	37	36	36	36	36	36	36	36	36	36
42. Hin.	54	27	15	31	32	29	17	26	34	21	32	27	33	27	30	31	31	55	22	28
43. HSe.	68	56	47	52	46	61	34	55	45	69	53	41	68	59	60	46	59	81	47	66
44. Hue.	127	104	110	117	180	114	81	122	144	108	136	125	168	159	120	152	108	184	132	166
45. Hus.	57	58	42	82	55	73	67	68	123	60	80	72	106	94	88	77	111	143	88	156
46. Ibr.	146	102	123	172	133	116	92	99	125	98	114	99	88	104	114	97	102	125	120	119
47. Iru.	155	181	128	149	120	145	126	150	112	139	125	123	185	131	56	155	151	231	149	132
48. Izn.	135	102	125	122	81	149	149	78	79	106	102	86	92	120	101	107	128	112	88	130
49. Jab.	56	51	38	66	58	81	59	59	51	33	65	61	58	42	53	43	61	72	82	56
50. Jae.	1056	885	910	984	811	1089	898	910	845	928	806	882	1016	869	1078	904	992	1198	1096	1248
51. Jam.	79	76	75	78	122	114	53	57	55	49	65	52	67	160	69	56	82	60	63	69
52. Jim.	69	69	94	68	67	87	65	68	49	49	74	59	69	50	69	65	92	79	98	87
53. Jod.	203	175	173	208	338	213	189	191	216	111	203	214	224	237	292	234	274	314	217	313
54. Lar. (*)	27	26	26	26	26	26	26	26	26	26	31	31	31	31	31	31	31	31	31	31
55. Lin.	1446	1614	1424	1431	1395	1466	1603	1254	1504	941	1217	1008	1043	1116	1045	1112	1238	1405	1360	950
56. Lop.	153	116	125	112	155	123	156	120	116	100	143	129	126	205	123	133	136	161	175	181
57. Lup.	15	31	24	25	21	25	38	31	21	28	22	26	28	23	31	15	37	29	32	36
58. MRe.	201	156	195	163	109	245	129	211	127	152	111	151	116	200	168	185	198	300	196	283
59. Mar.	131	129	100	103	158	131	87	213	125	102	122	135	160	127	120	115	135	167	130	190
60. Mat.	609	614	492	502	467	477	475	484	600	413	478	407	597	613	577	450	495	794	630	599
61. Men.	106	71	87	105	125	83	71	101	120	81	88	75	86	81	113	79	85	119	118	110
62. (*)	36	36	36	36	36	36	23	32	41	30	19	20	32	28	35	24	53	43	49	34
63. NJu.	118	153	166	190	111	125	102	85	127	97	96	93	112	114	154	106	173	160	135	146
64. Noa.	110	99	75	66	100	95	83	108	94	91	86	72	60	64	82	80	83	170	108	99
65. Orc.	83	80	82	83	64	78	53	72	57	61	58	46	49	94	82	61	73	125	71	68
66. PBe.	110	99	71	92	107	78	89	84	89	134	105	119	125	112	95	135	135	263	121	128
67. Peg.	95	82	154	127	100	125	96	128	113	101	113	106	104	139	153	95	120	164	151	124
68. (#)	112	96	74	106	73	74	54	78	75	68	73	56	103	82	80	88	67	132	94	83
69. Por.	357	296	306	331	346	324	251	340	318	259	263	250	232	296	306	269	322	389	395	318
70. PAL.	165	128	155	155	133	290	136	50	147	212	181	147	207	165	598	328	159	228	163	195

		(continuación)																		
COD.	1901	1902	1903	1904	1905	1906	1907	1908	1909	1910	1911	1912	1913	1914	1915	1916	1917	1918	1919	1920
71. PGe. (*)	39	38	38	38	38	38	38	38	38	38	57	56	56	56	56	56	56	56	56	56
72. PSe.	123	132	89	107	133	141	147	135	127	165	150	115	162	135	147	154	251	341	124	144
73. Que.	374	226	215	241	233	246	177	404	255	214	214	155	233	229	227	222	272	337	220	250
74. Rus.	151	82	95	95	117	89	147	91	91	91	109	78	76	90	95	87	97	207	99	97
75. Sab.	239	200	152	157	157	160	152	140	176	98	105	117	156	205	131	113	155	190	146	231
76. SEl.	72	50	50	75	67	74	56	65	74	58	74	97	55	84	101	95	106	107	96	116
77. SCT. (e)	72	72	72	72	72	72	72	72	72	72	90	90	90	90	90	90	90	90	90	90
78. SEs.	247	211	186	174	171	188	165	185	204	175	180	183	185	183	208	196	208	305	207	231
79. SPt.	200	136	209	180	248	147	133	144	170	156	141	132	171	175	181	157	174	200	200	182
80. STo.	92	95	73	81	81	83	56	88	59	106	73	84	89	78	85	73	93	147	65	98
81. SSi.	67	69	74	67	57	67	62	77	54	75	66	53	79	74	94	66	81	179	62	83
82. Sil.	77	91	87	133	110	102	122	88	124	77	85	88	83	139	115	90	108	146	100	100
83. (#)	13	21	14	23	54	29	26	15	45	18	32	14	41	51	35	28	24	41	40	28
84. SGu.	72	69	67	54	60	58	66	48	62	86	56	53	83	49	74	49	77	85	68	49
85. Tbp.	36	39	33	39	46	47	46	39	31	33	25	31	26	28	33	30	52	90	33	34
86. TCa.	172	153	167	139	152	212	104	167	151	167	147	136	136	235	150	130	178	208	211	190
87. Tdj.	149	283	221	255	231	297	201	294	235	226	295	245	227	290	258	223	275	603	312	240
88. Tpg.	268	257	195	220	284	193	183	165	221	163	142	235	194	173	188	173	215	261	226	206
89. (#)	8	7	7	5	6	5	4	6	6	9	8	5	4	3	4	5	18	9	4	7
90. Tor.	207	96	96	114	106	154	103	115	81	133	100	148	92	108	100	108	131	146	85	129
91. TAl.	27	33	37	25	21	39	36	24	73	29	37	42	49	39	50	43	41	75	37	48
92. Ube.	610	609	609	609	609	609	609	609	609	609	535	534	534	534	534	534	534	534	534	534
93. Vja.	206	224	173	187	212	287	148	228	202	181	207	184	237	199	304	167	203	341	191	161
94. Vil.	139	112	108	121	161	102	95	103	108	87	165	105	96	104	122	123	137	180	133	125
95. Vlc.	422	337	403	372	351	385	316	279	264	309	308	267	407	347	312	340	388	458	377	361
96. VRe.	90	67	57	91	69	66	80	69	53	66	64	67	48	65	72	87	84	72	105	78
97. VAr.	421	243	275	250	268	292	262	241	260	286	259	270	295	269	268	258	333	357	241	270
98. Vdp.	38	37	39	29	38	48	35	49	21	27	42	24	37	33	45	36	46	76	53	69
99. Vll.	190	103	86	97	86	140	90	109	100	84	83	99	28	98	146	96	113	134	133	114
100. Vgd.	56	45	46	56	101	64	44	68	64	74	57	64	56	70	75	74	136	93	108	72
101. Vrg.	43	71	44	36	34	47	37	54	42	34	51	50	60	56	37	56	51	87	46	35

T. PROV.	1901	16691	1906	16540	1911	14256	1916	14241
	1902	14996	1907	13988	1912	13475	1917	16685
	1903	14497	1908	14245	1913	14964	1918	20605
	1904	15128	1909	15339	1914	15245	1919	16056
	1905	15420	1910	13461	1915	15754	1920	16272

Nota: 22.Carchel fusionado a Carchelejo (23.); 36.Garcíez fusionado a Bedmar (13); 68.Pontones fusionado a Santiago de la Espada (78.); 83.Solera fusionado a Huelma (45); 39.Torrequebradilla fusionado a Villargordo (100).

Continuación: segunda parte: 1921-1940 (defunciones)

COD.	1921	1922	1923	1924	1925	1926	1927	1928	1929	1930	1931	1932	1933	1934	1935	1936	1937	1938	1939	1940
1. AUb.	37	59	73	45	58	51	45	70	61	70	47	44	75	61	35	53	56	82	77	55
2. ARé.	544	443	416	416	482	451	373	481	364	361	388	322	353	420	334	355	344	322	432	450
3. Alc.	276	335	284	289	292	255	302	257	227	272	271	219	329	327	314	283	298	367	376	358
4. Ald.	31	22	27	25	24	28	17	35	10	25	24	36	26	20	17	33	22	27	14	28
5. And.	407	431	425	411	394	370	406	412	379	350	364	475	395	325	349	591	893	814	898	668
6. Arj.	350	219	236	163	220	183	229	154	175	176	212	166	151	170	142	185	160	282	275	351
7. Arl.	206	130	141	98	133	111	139	94	107	107	130	97	93	105	88	113	97	167	160	201
8. Arq.	63	71	80	49	34	52	49	98	42	61	49	55	45	46	37	44	77	61	60	58
9. Bae.	352	354	412	337	295	325	373	311	346	295	292	264	287	283	283	291	440	429	526	442
10. Bai.	253	261	203	223	180	154	198	191	180	195	177	165	193	187	179	191	325	325	274	193
11. BEn.	83	70	59	57	58	64	60	42	59	72	53	46	79	53	66	79	98	76	73	67
12. Bse.	299	340	250	237	281	229	276	429	295	251	259	302	231	256	283	274	354	377	355	370
13. Bed.	99	111	107	83	100	88	108	116	102	200	85	85	100	136	84	95	125	147	131	125
14. Beg.	86	107	103	74	96	67	81	82	97	87	22	54	85	87	82	63	87	98	93	94
15. BMO.	48	52	53	56	49	65	59	111	30	45	48	48	49	61	44	68	75	60	45	43
16. Ben.	29	27	18	25	38	29	29	26	30	26	24	20	54	17	23	45	30	45	30	30
17. CSC.	166	130	161	112	146	116	129	130	176	133	124	126	182	120	120	187	180	148	182	210
18. Cam.	113	173	99	96	98	88	79	90	96	106	104	82	109	74	80	105	119	120	267	120
19. CAr.	92	49	70	65	59	41	50	97	60	48	61	62	54	51	35	63	50	62	57	67
20. Can.	45	44	64	37	37	42	39	42	36	35	53	43	23	39	45	38	50	37	43	45
21. Car.	20	27	16	16	26	23	30	13	19	21	9	26	16	15	18	27	34	23	26	19
22. (#)	16	19	14	17	14	13	18	20	13	10	6	5	14	7	16	13	6	18	9	8
23. Cah.	39	81	42	29	52	37	43	45	35	52	41	34	52	53	47	47	48	59	61	55
24. Cal.	500	401	389	498	460	457	514	586	287	362	331	352	366	358	314	321	534	513	604	429
25. CSt.	214	93	108	93	152	95	96	84	100	101	101	120	103	90	82	114	125	133	123	145
26. CLo.	175	129	223	281	151	118	124	174	129	155	134	126	155	134	126	161	191	135	182	162
27. Caz.	46	48	30	50	29	42	44	44	42	28	50	33	41	28	34	46	61	69	119	48
28. Czo.	252	240	276	145	118	180	206	221	255	182	234	221	207	176	163	200	260	219	354	243
29. CSe.	65	51	63	67	66	69	91	71	70	54	54	54	70	67	66	83	89	64	73	80
30. Chi. (*)	54	54	54	54	54	54	54	50	50	60	44	58	64	57	46	60	81	54	61	56
31. Esc.	44	47	35	48	34	33	43	43	25	32	19	6	37	20	33	25	41	48	59	51
32. Esp.	17	20	14	17	7	11	8	11	13	11	9	15	11	15	13	19	63	52	30	14
33. Fra.	100	71	74	72	77	73	61	73	63	74	48	57	53	45	60	61	81	162	61	30
34. FMa.	125	144	147	127	104	113	99	109	157	109	109	97	99	96	93	125	151	124	112	122
35. FRé.	49	41	48	32	25	32	34	58	36	54	24	36	57	43	47	60	100	87	54	52
36. (#)	21	11	28	16	29	15	13	8	13	26	19	12	22	19	19	20	21	25	17	21

(continuación)

COD.	1921	1922	1923	1924	1925	1926	1927	1928	1929	1930	1931	1932	1933	1934	1935	1936	1937	1938	1939	1940
37. Gen.	32	40	27	31	42	25	37	54	53	32	36	40	30	33	43	48	56	38	52	52
38. Gua.	41	50	46	30	65	47	49	59	57	37	33	34	57	49	59	57	77	69	36	54
39. Gur.	84	64	66	67	74	65	82	93	68	72	89	44	79	76	59	68	112	150	74	113
40. HAr.	62	58	63	43	47	78	74	43	44	54	30	54	70	59	35	59	74	104	87	90
41. HCT. (@)	28	27	27	27	27	27	27	27	27	27	27	27	27	27	27	27	27	27	27	14
42. Hin.	30	26	26	25	31	23	18	18	30	25	23	24	35	14	27	33	32	46	33	31
43. HSe.	43	44	48	31	59	33	52	53	44	45	42	35	55	33	45	42	53	37	38	47
44. Hue.	144	168	123	118	111	97	116	133	119	84	121	118	120	108	107	114	136	194	128	167
45. Hus.	86	66	71	102	95	65	78	112	72	78	89	82	110	63	96	86	94	92	108	134
46. Ibr.	119	75	104	110	110	162	55	91	62	93	75	105	82	99	69	79	104	110	102	94
47. Iru.	118	149	173	138	141	153	107	103	99	88	68	86	75	85	57	80	86	75	94	91
48. Izn.	108	93	116	82	85	81	67	92	77	77	67	80	86	109	78	91	88	90	102	115
49. Jab.	96	88	59	58	62	55	60	53	47	62	57	46	55	59	61	44	73	70	85	99
50. Jae.	927	1026	961	797	920	777	994	1038	900	992	943	923	1142	1037	1037	1300	2439	2091	1780	1944
51. Jam.	84	89	94	50	94	68	60	98	80	60	62	66	99	70	59	110	85	123	60	90
52. Jim.	99	73	80	68	83	88	130	71	71	82	61	89	62	71	68	68	105	93	91	100
53. Jod.	240	218	300	304	270	212	365	285	220	162	177	181	179	242	237	191	359	322	303	315
54. Lar. (*)	33	33	33	33	33	33	33	33	33	33	30	29	29	29	29	29	29	29	29	29
55. Lin.	982	1000	984	1053	968	1023	1067	1146	824	948	915	781	885	1006	735	884	1384	1450	1380	1165
56. Lop.	125	125	161	128	106	89	121	121	118	75	108	86	100	114	167	123	17	26	139	129
57. Lup.	26	22	24	17	21	13	22	33	24	21	20	21	22	16	14	12	36	27	26	15
58. MRe.	185	145	135	195	191	130	165	160	114	164	151	127	151	133	125	139	139	177	238	152
59. Mar.	148	138	133	113	109	142	126	119	118	84	102	128	127	95	80	108	151	180	155	175
60. Mat.	470	527	623	458	517	496	438	511	420	514	495	427	458	484	463	437	824	845	813	540
61. Men.	125	122	97	109	128	89	92	110	95	105	69	100	130	99	113	95	172	215	155	110
62. Mon.	70	13	48	23	32	33	46	47	35	36	32	41	41	59	28	37	51	57	48	53
63. NJu.	116	117	122	143	142	124	142	151	120	121	136	101	145	91	100	137	154	152	127	179
64. Noa.	83	83	76	86	69	58	60	76	60	49	57	80	52	67	63	74	45	84	121	68
65. Orc.	58	97	51	83	68	61	62	62	51	66	71	51	85	63	55	86	93	103	86	94
66. PRe.	126	188	173	118	142	146	198	148	134	132	167	146	175	116	129	119	181	182	220	248
67. Peg.	138	138	123	98	122	97	108	164	88	114	115	107	127	101	92	91	166	157	116	101
68. (#)	74	81	80	63	62	61	72	89	65	65	62	45	76	55	46	60	65	53	76	72
69. Por.	320	299	313	343	303	205	262	228	277	247	255	189	220	356	241	269	157	71	288	265
70. PAI.	250	141	188	152	209	78	197	136	112	102	84	66	74	71	67	75	101	92	198	96
71. PGe. (*)	55	55	55	55	55	55	55	55	55	55	13	13	25	57	62	70	70	81	53	60
72. PSe.	146	151	137	143	163	150	133	174	181	151	139	117	114	81	85	82	79	93	93	98

(continuación)

COD.	1921	1922	1923	1924	1925	1926	1927	1928	1929	1930	1931	1932	1933	1934	1935	1936	1937	1938	1939	1940
73. Que.	329	226	342	230	206	206	300	292	208	230	242	278	382	214	214	258	266	304	290	378
74. Rus.	87	98	112	79	79	83	93	121	84	100	85	71	83	80	85	68	146	125	122	114
75. Sab.	174	255	120	135	149	121	130	196	112	84	107	120	107	123	103	120	157	153	131	184
76. SEl.	92	57	54	57	72	58	76	66	52	39	27	42	51	29	30	27	54	76	82	60
77. SCT. (e)	63	62	62	62	62	62	62	62	62	62	83	83	83	83	83	83	83	83	52	71
78. SEs.	233	154	211	148	155	194	155	220	171	152	155	141	172	142	142	183	189	164	165	197
79. SPT.	153	150	142	173	167	130	138	135	121	119	176	134	116	122	104	119	178	154	136	188
80. STo.	75	79	109	75	65	80	79	89	83	60	64	92	58	61	72	92	96	98	84	82
81. SSi.	66	81	75	60	74	60	66	62	62	52	53	66	74	70	58	63	80	68	79	75
82. Sil.	93	134	95	103	81	71	65	133	88	93	121	75	68	77	73	110	87	103	93	103
83. (#)	43	24	26	18	23	19	30	30	27	28	20	20	21	26	22	15	29	36	26	15
84. SGu.	62	49	63	69	52	72	57	72	86	57	57	41	63	47	52	89	69	72	71	83
85. Tbp.	47	36	39	41	48	22	32	46	45	46	34	27	45	38	36	37	39	53	58	51
86. TCa.	145	152	252	111	157	135	108	134	143	155	148	139	217	153	149	202	298	290	219	187
87. Tdj.	224	330	240	347	246	242	235	270	184	226	232	212	294	216	214	279	572	493	410	331
88. Tpg.	181	288	196	151	111	170	168	289	164	167	162	175	147	163	121	170	305	234	174	263
89. (#)	9	7	2	1	4	8	6	6	8	3	5	11	5	9	16	7	17	10	13	9
90. Tcr.	88	78	112	76	100	73	93	169	74	122	107	94	104	83	96	96	95	121	152	123
91. TAl.	49	39	34	55	44	46	45	63	63	50	31	32	38	49	42	54	73	49	53	67
92. Ube.	530	530	530	530	530	530	530	530	530	530	413	413	413	413	413	413	413	413	413	413
93. Vja.	177	192	296	149	202	161	179	227	148	199	131	139	170	134	111	148	237	210	73	187
94. Vil.	133	119	99	121	123	108	117	99	139	75	99	112	100	93	66	89	149	157	180	172
95. Vlc.	316	347	384	311	341	303	323	316	336	258	289	358	271	309	292	400	364	398	530	477
96. VRe.	76	67	73	82	56	76	77	69	50	83	59	76	69	87	73	101	218	170	75	93
97. VAr.	269	322	309	337	248	227	239	342	238	258	309	268	291	271	230	310	408	345	306	383
98. Vdp.	51	47	38	55	25	45	42	51	51	34	47	36	34	50	51	43	55	72	65	55
99. Vll.	84	111	115	103	126	116	88	138	113	88	95	103	101	126	79	124	150	119	98	114
100. Vgd.	90	100	77	52	67	57	79	61	72	108	68	77	85	76	79	62	120	135	111	103
101. Vrg.	63	48	38	56	45	27	37	43	59	39	51	26	45	44	42	33	54	34	42	38

T. PROV.	1921	15189	1926	12815	1931	12510	1936	13757
	1922	14916	1927	13938	1932	12113	1937	19039
	1923	15027	1928	15195	1933	13386	1938	18812
	1924	13741	1929	12746	1934	12636	1939	18509
	1925	13886	1930	12915	1935	11954	1940	17528

Nota: 22.Carchel fusionado a Carchelejo (23.); 36.Garcíez fusionado a Bedmar (13); 58.Pontones fusionado a Santiago de la Espada (78.); 83.Sclera fusionado a Huelma (45); 89.Torrequibradilla fusionado a Villargordo (100).

Continuación: tercera parte: 1941-1960 (defunciones)

COD.	1941	1942	1943	1944	1945	1946	1947	1948	1949	1950	1951	1952	1953	1954	1955	1956	1957	1958	1959	1960
1. AUb.	57	47	44	30	47	52	37	28	33	44	35	14	31	30	33	28	31	23	16	22
2. ARe.	399	309	325	320	270	366	283	267	266	284	294	213	185	195	196	199	200	175	177	158
3. Alc.	395	245	280	299	302	390	235	193	251	203	224	165	142	146	129	149	146	120	123	132
4. Ald.	33	34	20	29	12	23	11	17	17	8	31	8	9	5	7	11	13	13	12	15
5. And.	530	338	392	327	344	412	309	264	266	290	385	242	226	210	206	243	231	239	251	229
6. Arj.	331	149	164	103	161	275	110	121	133	75	75	90	95	92	58	71	69	58	78	55
7. Arl.	220	89	86	91	100	146	57	91	82	59	36	59	65	40	53	47	55	36	47	41
8. Arq.	79	52	37	36	36	54	27	29	28	31	23	26	28	37	16	26	31	33	20	17
9. Bae.	329	184	227	226	218	239	191	162	161	163	139	127	147	120	118	149	149	115	125	120
10. Bai.	197	150	89	102	114	146	118	94	99	94	90	84	96	90	62	81	85	67	77	105
11. BEn.	74	56	34	46	45	63	19	32	29	40	38	37	31	32	34	29	31	37	30	27
12. Bse.	353	294	228	240	245	259	250	163	172	160	174	186	136	138	132	162	190	116	158	106
13. Bed.	114	91	80	94	79	170	57	52	52	56	51	42	64	45	42	37	52	26	42	46
14. Beg.	89	72	73	53	52	112	73	60	56	55	43	29	30	49	32	44	54	29	41	25
15. BMo.	48	62	35	55	33	46	29	23	35	25	25	27	31	26	29	18	29	29	26	18
16. Ben.	27	29	19	29	22	20	20	12	16	17	10	12	13	9	9	20	15	7	9	12
17. CSC.	114	92	115	73	88	99	75	75	74	86	72	45	55	70	44	48	47	38	47	49
18. Cam.	128	89	100	83	68	131	93	63	59	50	62	84	48	54	46	46	46	42	41	45
19. CAr.	72	41	48	43	45	49	37	36	44	22	41	32	32	34	30	37	27	26	27	32
20. Can.	24	20	22	19	11	19	22	18	13	9	21	29	19	25	25	22	25	20	15	22
21. Car.	38	21	9	22	14	27	15	11	9	8	15	10	10	2	5	6	14	9	9	8
22. (#)	12	13	8	12	9	12	11	9	5	12	8	6	10	5	7	10	9	9	10	2
23. Cah.	45	33	45	38	25	49	21	31	15	27	33	18	18	20	16	19	18	22	14	15
24. Cal.	531	324	239	274	205	236	226	192	203	196	218	157	156	158	147	152	165	150	141	138
25. CSt.	148	105	86	95	67	127	92	69	56	58	68	63	53	42	67	55	59	44	40	47
26. CLo.	161	133	126	133	112	152	99	119	85	121	134	85	68	68	69	65	74	61	65	69
27. Caz.	43	35	44	27	51	35	29	23	23	19	17	12	13	10	18	12	18	10	9	6
28. Czo.	252	202	185	194	142	252	179	141	146	147	148	134	106	114	99	133	109	79	105	91
29. CSe.	58	42	43	27	31	41	27	19	44	39	33	34	44	44	32	41	43	28	29	22
30. Chi.	60	75	79	61	53	114	59	53	38	56	48	35	33	28	29	24	32	22	38	27
31. Esc.	54	31	32	14	37	65	18	14	8	21	11	9	11	9	9	11	12	8	9	10
32. Esp.	19	12	22	14	12	15	17	15	12	10	7	4	10	7	8	8	4	5	10	12
33. Fra.	51	40	48	54	55	63	43	51	40	42	47	35	40	38	36	43	34	35	32	27
34. FMa.	115	92	89	90	79	96	72	65	68	55	61	45	38	54	43	52	40	35	31	42
35. FRe.	35	35	37	32	73	64	25	28	28	14	26	25	17	12	17	26	23	17	17	16
36. (#)	13	19	8	17	16	23	11	9	13	7	8	6	5	6	7	9	8	6	7	7

(continuación)

COD.	1941	1942	1943	1944	1945	1946	1947	1948	1949	1950	1951	1952	1953	1954	1955	1956	1957	1958	1959	1960
37. Gen.	54	45	70	33	37	47	41	31	31	25	22	19	31	20	21	21	26	16	17	16
38. Gua.	57	35	37	41	37	43	25	39	30	20	27	32	10	24	24	24	23	18	16	14
39. Gur.	81	68	52	29	50	46	29	41	20	44	35	49	29	38	34	26	31	28	28	31
40. HAr.	61	44	53	59	66	73	33	41	36	32	26	33	27	25	21	25	21	19	21	19
41. HCT.	23	30	29	23	14	41	15	27	16	9	16	11	14	14	12	17	17	5	11	13
42. Hin.	40	16	23	7	15	19	10	21	10	13	10	14	11	15	3	7	6	6	11	13
43. HSe.	58	36	34	47	43	58	42	19	33	43	33	18	24	16	27	23	23	18	19	20
44. Hue.	151	113	130	122	113	106	106	89	120	92	101	70	78	69	66	55	67	68	53	62
45. Hus.	126	113	90	70	78	89	60	53	74	82	65	64	55	52	52	54	54	19	32	30
46. Ibr.	99	67	86	56	66	90	60	53	46	67	63	62	49	45	37	33	40	42	39	37
47. Iru.	92	79	71	109	66	140	56	49	91	32	56	48	38	42	53	38	33	33	37	40
48. Izn.	135	72	75	41	56	98	47	45	23	54	54	36	26	35	25	29	34	29	25	21
49. Jab.	78	48	58	36	58	90	30	32	38	50	28	43	32	27	37	27	36	22	30	32
50. Jae.	1797	1055	893	840	850	1177	801	717	802	860	880	612	613	645	588	635	780	583	587	614
51. Jam.	69	61	56	52	60	89	38	50	30	39	54	37	32	38	41	32	30	31	41	22
52. Jim.	62	71	61	62	45	109	46	44	38	58	36	34	37	33	30	39	55	36	27	19
53. Jod.	288	257	253	205	201	359	251	162	342	166	226	160	177	159	144	140	164	125	124	117
54. Lar.	31	25	32	35	36	68	24	28	17	34	26	24	24	32	26	12	23	12	17	9
55. Lin.	1435	841	856	678	747	758	590	542	566	540	589	437	467	440	416	408	478	390	396	425
56. Lop.	113	72	62	73	112	121	67	79	76	60	63	69	57	38	35	55	67	54	42	40
57. Lup.	8	37	15	19	16	16	12	13	14	13	6	12	9	7	7	8	9	10	8	15
58. MRe.	142	107	100	111	89	179	96	86	71	80	77	62	56	40	64	56	57	146	62	51
59. Mar.	158	86	102	90	150	129	86	72	64	64	71	55	56	46	60	56	72	47	62	43
60. Mat.	582	347	311	310	358	524	330	290	338	294	245	190	185	159	175	160	201	152	146	168
61. Men.	107	89	78	68	81	95	58	47	62	63	55	56	60	50	52	48	51	41	48	56
62. Mon.	78	45	29	18	37	48	31	33	24	25	32	19	36	19	12	28	25	20	19	12
63. NJu.	202	171	183	176	112	188	100	79	77	49	88	62	70	76	59	53	60	66	47	56
64. Noa.	66	51	40	38	63	59	49	32	50	37	33	33	25	45	37	28	28	29	22	28
65. Orc.	80	51	67	48	41	48	33	31	36	29	42	52	32	33	34	31	34	39	45	33
66. PBe.	167	194	161	131	96	190	91	80	90	87	66	71	57	62	51	62	51	49	44	61
67. Peg.	97	91	81	90	93	188	65	53	57	66	51	53	38	49	41	51	59	50	44	55
68. (#)	65	67	66	52	48	48	46	37	38	38	42	47	44	34	21	40	38	25	29	17
69. Por.	284	147	109	120	121	207	119	90	118	85	99	92	76	73	82	85	75	69	66	55
70. PAL.	164	201	149	148	116	145	106	136	115	87	138	113	98	87	82	90	75	51	67	64
71. PGe.	78	82	81	54	43	68	54	56	40	36	35	33	29	20	19	19	30	28	23	33
72. PSe.	96	71	86	58	62	70	52	55	58	57	43	52	41	42	35	39	26	36	39	33

(continuación)

COD.	1941	1942	1943	1944	1945	1946	1947	1948	1949	1950	1951	1952	1953	1954	1955	1956	1957	1958	1959	1960
73. Que.	263	240	233	218	197	233	243	167	148	161	126	128	138	89	124	107	89	89	89	93
74. Rus.	111	87	50	38	51	116	34	43	49	45	49	32	36	42	44	43	39	37	27	28
75. Sab.	210	120	100	108	101	123	62	82	70	70	77	53	58	45	57	61	62	40	58	47
76. SEL.	69	28	22	34	23	29	21	21	24	21	27	14	16	12	20	23	21	14	16	25
77. SCT.	62	47	46	33	65	48	43	25	37	22	22	19	31	24	11	16	16	17	17	14
78. SEs.	169	206	210	188	155	248	143	154	113	128	130	149	129	134	124	112	111	68	99	85
79. SPt.	203	136	125	146	138	185	102	80	103	77	99	83	110	71	61	77	76	80	66	64
80. STo.	88	101	85	63	72	93	62	48	46	57	56	39	29	36	43	49	34	32	27	34
81. SSi.	87	65	66	57	63	64	49	57	50	44	71	39	41	46	39	37	47	39	33	33
82. Sil.	125	73	89	74	66	69	77	66	58	46	53	56	57	46	41	44	29	40	38	41
83. (#)	14	17	16	19	21	18	19	10	16	6	9	6	3	9	14	9	9	15	6	8
84. SGu.	66	48	67	47	44	59	62	36	45	31	43	41	28	27	31	57	33	21	24	18
85. Tbp.	50	50	52	57	51	75	24	30	33	59	41	33	38	30	23	40	36	25	31	25
86. TCa.	167	150	145	130	127	214	109	112	132	99	105	67	98	95	76	74	92	51	81	66
87. Tdj.	287	178	153	172	176	196	158	147	154	134	169	117	129	120	104	127	132	115	101	114
88. Tpg.	241	151	217	180	148	253	140	130	129	110	102	106	122	73	85	72	111	68	78	86
89. (#)	13	8	8	11	6	14	6	3	18	7	12	8	12	10	4	5	4	6	7	11
90. Tor.	83	90	86	67	59	92	54	67	60	57	60	49	41	43	36	32	48	38	38	31
91. TAl.	49	34	38	36	32	45	37	34	27	19	20	15	32	26	27	16	11	27	14	18
92. Ube.	555	365	383	426	392	520	323	299	261	320	304	264	268	225	234	278	301	196	225	253
93. Vja.	187	153	115	92	124	125	103	89	126	105	80	68	67	71	63	68	76	57	64	65
94. Vil.	180	150	126	110	101	224	90	73	73	63	76	80	60	76	58	57	67	40	56	33
95. Vlc.	474	337	358	310	272	369	217	201	170	186	230	197	149	154	141	180	168	153	140	116
96. VRe.	86	71	87	54	48	129	58	58	67	52	89	34	45	82	88	70	46	42	46	35
97. VAr.	371	257	235	227	259	418	181	191	172	186	199	176	150	152	128	156	168	143	130	116
98. Vdp.	65	38	43	31	22	35	21	24	25	20	27	25	20	23	18	29	23	19	21	17
99. Vll.	92	75	84	60	66	97	66	65	66	66	67	47	43	50	43	42	40	37	38	41
100. Vgd.	76	62	49	65	74	78	35	42	51	54	36	22	35	21	39	32	39	15	29	31
101. Vrg.	42	40	43	29	17	32	43	37	25	17	19	19	22	29	23	16	23	13	24	17

T. PROV.	1941	16855	1946	14306	1951	8692	1956	6616
	1942	11963	1947	9205	1952	7089	1957	7048
	1943	11481	1948	8236	1953	6875	1958	5738
	1944	10552	1949	8658	1954	6574	1959	5895
	1945	10430	1950	8243	1955	6232	1960	5754

Nota: 22.Carchel fusionado a Carchelejo (23.); 36.García fusionado a Bedmar (13); 68.Pontones fusionado a Santiago de la Espada (78.); 83.Solera fusionado a Huelma (45); 89.Torrequebradilla fusionado a Villargordo (100).

Continuación: cuarta parte: 1961-1980 (defunciones)

COD.	1961	1962	1963	1964	1965	1966	1967	1968	1969	1970	1971	1972	1973	1974	1975	1976	1977	1978	1979	1980
1. AUb.	17	26	26	33	20	15	21	21	26	19	14	19	21	19	19	21	20	19	15	23
2. ARe.	182	171	212	167	211	126	172	165	183	175	165	156	187	160	164	197	187	148	169	116
3. Alc.	132	129	140	124	114	136	124	97	137	111	100	121	126	102	109	117	133	114	110	105
4. Ald.	14	17	14	6	13	13	5	6	8	4	6	11	9	5	11	3	8	7	7	9
5. And.	217	234	232	237	239	189	244	243	267	253	254	259	250	207	274	267	242	238	252	267
6. Arj.	64	76	58	47	49	42	46	48	49	42	58	44	43	52	34	51	49	46	51	69
7. Arl.	37	33	36	37	38	37	37	27	32	34	46	34	42	45	34	40	35	39	42	40
8. Arq.	17	19	25	25	17	12	16	19	19	6	23	19	17	14	14	21	22	14	15	20
9. Bae.	105	111	113	99	136	108	103	127	125	103	105	113	96	108	108	107	99	93	113	83
10. Bai.	83	82	99	111	87	83	80	98	111	106	124	111	106	111	129	125	99	135	94	110
11. BEn.	29	31	24	22	27	26	31	18	22	22	25	32	18	22	24	27	25	29	18	15
12. Bse.	234	104	137	105	98	109	107	99	113	102	122	79	83	79	97	108	78	100	76	87
13. Bed.	39	45	43	39	44	26	30	38	33	34	28	32	31	33	33	38	28	34	29	27
14. Beg.	41	29	35	38	40	41	30	30	41	29	27	28	32	35	39	19	26	26	31	23
15. BMo.	21	21	18	21	16	28	10	16	8	18	15	8	11	10	27	18	18	19	14	16
16. Ben.	8	3	13	7	7	15	10	17	9	8	7	8	11	5	7	9	9	11	4	9
17. CSC.	54	41	31	30	36	34	33	26	27	28	43	33	22	20	22	21	12	26	18	18
18. Cam.	36	34	44	34	40	43	35	29	48	32	48	32	48	35	38	28	36	37	31	24
19. CAR.	29	26	17	27	26	28	21	29	18	23	34	20	18	27	20	17	12	22	20	17
20. Can.	12	26	21	16	19	26	17	14	18	18	11	12	14	7	10	11	9	17	23	16
21. Car.	5	1	6	5	4	11	8	6	13	11	7	5	8	11	10	12	11	8	6	9
22. (#)	8	9	9	11	9	6	4	5	8	4	6	4	11	4						
23. Cah.	26	24	17	23	16	20	14	16	16	16	17	21	12	5	21	19	21	21	12	14
24. Cal.	127	124	117	100	100	111	110	105	91	111	118	113	112	97	127	80	94	94	103	97
25. CSt.	44	44	47	49	33	34	40	33	35	42	28	36	43	34	39	44	39	34	28	15
26. CLo.	64	57	81	65	57	61	51	69	75	55	66	48	69	61	59	51	57	57	55	49
27. Caz.	19	12	10	6	14	5	12	4	12	4	4	7	5	5	6	7	6	9	7	1
28. Czo.	115	106	99	94	96	82	79	77	92	80	76	85	92	99	75	82	78	78	80	78
29. CSe.	39	34	26	26	35	28	31	14	30	23	16	13	16	27	24	24	22	14	11	13
30. Chi.	30	23	23	26	19	23	25	20	13	20	13	15	16	18	17	11	22	15	20	5
31. Esc.	7	13	12	11	7	10	14	5	12	6	10	8	7	8	8	12	15	13	14	13
32. Esp.	5	11	7	8	6	3	11	3	7	7	14	7	7	5	8	8	8	6	8	9
33. Fra.	28	23	37	26	30	40	28	34	26	28	40	38	25	33	29	32	25	21	22	23
34. FMa.	35	46	38	32	25	42	32	39	44	35	34	23	35	43	37	28	37	33	36	31
35. FRe.	21	25	22	15	15	17	9	11	12	13	7	18	8	7	6	11	13	15	16	13
36. (#)	8	7	5	6	8	10	7	7	6	10	8	8	4	4	5					

(continuación)

COD.	1961	1962	1963	1964	1965	1966	1967	1968	1969	1970	1971	1972	1973	1974	1975	1976	1977	1978	1979	1980
37. Gen.	13	17	16	19	10	14	11	9	9	10	13	12	12	12	11	4	11	12	10	11
38. Gua.	18	17	24	19	15	18	19	19	12	21	21	18	18	22	14	16	17	16	16	14
39. Gur.	22	24	29	33	26	17	31	22	25	23	25	31	27	26	23	24	22	27	18	18
40. HAr.	22	23	21	18	18	18	18	15	15	20	19	19	15	15	17	13	10	28	15	16
41. HCT.	14	22	11	13	9	10	3	9	5	4	4	9	10	3	8	13	10	5	8	8
42. Hin.	3	7	8	10	6	11	11	5	6	7	8	9	9	4	8	7	8	7	11	5
43. HSe.	9	22	11	19	18	18	10	13	14	10	13	7	9	9	7	12	9	8	11	6
44. Hue.	65	59	69	60	47	48	57	62	63	51	57	48	43	62	64	49	50	36	50	67
45. Hus.	43	38	34	35	50	33	27	25	29	23	17	27	22	26	22	18	26	19	11	13
46. Ibr.	35	29	47	27	25	29	32	35	37	22	43	29	33	25	26	35	32	37	17	25
47. Iru.	31	41	27	35	19	23	21	21	23	23	20	19	15	21	18	23	16	18	16	17
48. Izn.	20	27	23	9	22	26	24	20	19	8	28	23	10	14	13	12	11	17	15	10
49. Jab.	22	25	27	26	26	22	31	25	29	21	24	28	32	25	24	41	17	36	17	22
50. Jae.	580	627	590	615	594	633	658	681	685	687	727	630	705	751	664	718	642	654	692	815
51. Jam.	34	23	29	32	26	19	21	18	27	30	23	21	29	31	23	30	23	33	26	20
52. Jim.	25	25	30	19	19	24	25	23	25	24	27	23	19	15	19	18	28	21	21	12
53. Jod.	134	143	130	104	112	88	82	124	116	79	101	99	82	92	85	103	88	85	90	86
54. Lar.	9	11	19	15	11	10	7	6	9	10	7	6	4	4	5	7	8	4	7	2
55. Lin.	303	428	418	425	393	381	414	400	396	410	419	365	414	406	356	401	352	390	579	399
56. Lop.	44	53	35	42	46	40	36	50	39	48	60	44	46	43	44	42	41	54	44	45
57. Lup.	13	11	5	8	11	6	13	13	12	11	17	9	12	11	8	13	7	9	12	10
58. MRe.	48	72	49	69	50	65	71	73	74	62	85	86	62	76	76	71	66	74	73	72
59. Mar.	62	64	62	54	56	47	68	70	66	60	54	54	59	54	64	74	70	57	66	60
60. Mat.	164	175	149	159	143	141	140	149	142	140	157	170	181	153	184	179	153	184	164	163
61. Men.	62	57	62	63	58	52	47	61	56	67	67	50	68	53	54	24	46	50	59	42
62. Mon.	20	30	31	27	29	19	13	26	31	22	14	17	16	26	17	17	19	21	20	18
63. NJu.	56	61	66	44	55	56	56	62	48	55	48	65	61	44	44	50	48	60	51	49
64. Noa.	35	32	28	24	23	22	22	28	29	20	36	22	17	25	35	36	26	21	23	22
65. Orc.	21	27	25	20	35	23	28	26	21	20	27	26	16	26	27	27	23	20	16	23
66. PBe.	38	46	35	65	41	59	30	47	41	43	41	42	55	46	53	47	36	45	56	53
67. Peg.	50	52	55	46	46	47	39	42	46	39	32	40	31	36	46	35	33	42	36	31
68. (#)	30	36	39	21	28	16	25	21	12	25	15	13	13	17	6					
69. Por.	73	73	74	66	77	69	68	76	73	77	83	71	78	74	82	83	92	87	72	77
70. PAI.	79	69	56	68	71	49	58	42	67	57	64	51	70	53	40	49	58	52	42	51
71. PGe.	27	24	27	32	20	24	19	25	23	12	25	16	24	19	18	26	15	20	14	17
72. PSe.	40	27	26	28	36	30	29	36	37	24	38	24	28	27	27	26	33	30	29	31

(continuación)

COD.	1961	1962	1963	1964	1965	1966	1967	1968	1969	1970	1971	1972	1973	1974	1975	1976	1977	1978	1979	1980
73. Que.	81	89	76	78	79	75	72	64	73	66	60	78	52	57	65	72	55	70	56	57
74. Rus.	43	27	29	19	28	32	25	27	25	22	25	22	24	37	21	21	11	31	17	24
75. Sab.	46	57	48	53	41	41	52	33	51	43	46	38	51	48	38	41	44	38	37	33
76. SEl.	14	12	20	13	22	11	17	15	13	10	11	13	14	12	11	9	15	11	5	11
77. SCt.	22	16	14	15	13	16	9	15	15	15	19	8	8	16	13	15	15	10	15	10
78. SEs.	69	69	52	59	59	63	77	60	60	53	57	67	54	45	53	64	64	45	46	52
79. SPt.	71	60	65	54	45	48	55	42	57	61	37	63	52	61	49	54	44	66	64	46
80. STo.	27	36	28	22	28	29	32	26	32	28	31	29	28	22	21	23	31	33	20	21
81. SSi.	25	27	36	27	20	18	20	19	38	31	17	22	18	24	28	26	41	16	25	21
82. Sil.	38	37	31	37	25	42	26	40	43	29	39	38	29	40	34	32	46	36	33	25
83. (#)	9	10	6	8	12	10	11	4	9	8	5	5	6	6	3					
84. SGu.	20	19	34	24	22	21	15	17	20	19	17	29	11	16	23	14	17	20	24	7
85. Tbp.	23	26	28	20	30	18	30	29	32	28	22	25	29	27	45	29	17	23	29	18
86. TCa.	91	75	76	69	70	93	76	72	68	81	80	79	42	86	68	70	83	95	90	71
87. Tdj.	112	117	115	129	120	96	119	106	121	108	111	87	113	115	123	114	96	102	111	123
88. Tpg.	93	85	72	87	66	68	71	76	95	68	69	50	74	82	78	87	59	71	49	61
89. (#)	7	6	4	5	3	4	2	6	7	5	6	7	6	3	2					
90. Tor.	30	36	31	22	33	30	22	30	29	24	29	18	21	29	23	35	23	32	25	29
91. TAl.	10	16	22	15	15	13	12	15	20	17	17	9	21	11	17	18	12	15	9	15
92. Ube.	213	231	202	234	234	251	206	223	219	237	247	242	224	245	227	233	220	231	312	307
93. Vja.	61	42	64	57	47	47	39	48	53	39	37	55	50	62	43	65	51	39	44	45
94. Vil.	44	56	60	37	46	37	45	42	41	38	46	36	33	37	25	42	43	44	32	34
95. Vlc.	118	124	153	102	130	124	103	121	139	113	130	102	133	121	101	102	95	125	100	100
96. VRe.	44	36	37	29	41	35	37	32	30	41	41	27	26	34	28	32	54	42	40	27
97. VAr.	120	127	100	99	116	95	120	102	117	101	129	99	119	117	119	114	107	93	76	93
98. Vdp.	20	16	17	18	14	22	17	14	19	21	22	22	21	21	23	13	20	18	19	18
99. Vll.	30	39	38	34	34	30	39	34	31	43	40	33	42	38	36	46	30	32	38	34
100. Vgd.	28	32	28	25	32	29	30	33	24	28	25	27	23	38	28	29	30	40	39	29
101. Vrg.	17	25	17	25	20	13	8	14	16	9	18	13	11	10	8	18	9	11	14	10

T. PROV.	1961	5742	1966	5258	1971	5611	1976	5427
	1962	5882	1967	5303	1972	5186	1977	5073
	1963	5784	1968	5353	1973	5335	1978	5260
	1964	5513	1969	5644	1974	5363	1979	5326
	1965	5467	1970	5283	1975	5269	1980	5115

Nota: 22.Carchel fusionado a Carchelejo (23.); 36.García fusionado a Bedmar (13); 68.Pontones fusionado a Santiago de la Espada (78.); 83.Solera fusionado a Huelma (45); 89.Torrequibradilla fusionado a Villargordo (100).

Continuación: quinta parte: 1981-1991 (defunciones)

COD.	1981	1982	1983	1984	1985	1986	1987	1988	1989	1990	1991
1. AVb.	12	19	20	14	27	16	12	28	15	14	13
2. ARe.	134	165	187	148	165	177	137	153	150	150	122
3. Alc.	105	119	105	76	96	84	101	80	90	86	16
4. Ald.	1	7	2	8	4	0	0	5	0	13	7
5. And.	245	209	226	220	180	220	214	209	193	124	139
6. Arj.	51	42	39	43	58	54	47	43	41	41	32
7. Arl.	42	39	39	38	41	35	37	33	38	35	36
8. Arq.	9	9	17	11	16	15	15	14	13	10	7
9. Bae.	113	106	84	105	80	85	111	111	75	116	68
10. Bai.	96	83	87	97	109	95	104	98	97	82	102
11. BEn.	12	13	16	32	19	17	16	19	16	30	23
12. Bse.	84	83	89	71	93	93	96	79	71	64	79
13. Bed.	40	27	21	29	22	24	17	15	23	18	18
14. Beg.	18	28	27	32	21	24	22	26	24	27	24
15. BMo.	10	12	11	11	9	2	0	12	9	8	11
16. Ben.	8	11	9	8	6	6	7	6	6	6	6
17. CSC.	16	14	19	15	13	24	29	13	12	21	12
18. Cam.	28	32	24	30	32	27	20	18	23	29	23
19. CAr.	19	21	18	24	18	24	18	13	17	17	15
20. Can.	17	12	18	23	22	17	21	25	19	15	14
21. Car.	5	8	8	2	6	9	7	7	11	10	7
22. (#)											
23. Cah.	15	14	8	17	20	18	13	9	16	20	12
24. Cal.	76	92	88	73	85	82	74	83	65	94	93
25. CSt.	16	24	38	31	28	25	30	42	25	12	24
26. ClO.	47	55	42	62	46	42	62	46	38	36	52
27. Caz.	11	5	11	7	5	10	6	5	10	8	5
28. Czo.	92	73	75	78	75	89	56	65	68	76	75
29. CSe.	15	25	9	19	16	20	10	10	16	19	15
30. Chi.	18	4	17	17	12	14	13	13	14	15	12
31. Esc.	12	8	2	10	7	8	4	8	11	3	7
32. Esp.	6	3	3	6	4	7	4	6	7	9	3
33. Fra.	22	20	26	26	21	27	26	31	24	20	24
34. FMa.	15	39	34	29	33	33	27	30	34	31	27
35. FRe.	6	15	15	14	5	6	10	12	6	2	5
36. (#)											

(continuación)

<u>COD.</u>	<u>1981</u>	<u>1982</u>	<u>1983</u>	<u>1984</u>	<u>1985</u>	<u>1986</u>	<u>1987</u>	<u>1988</u>	<u>1989</u>	<u>1990</u>	<u>1991</u>
37. Gen.	4	10	13	12	9	10	10	11	7	7	6
38. Gua.	19	8	11	15	22	14	6	12	6	12	12
39. Gur.	23	20	27	15	20	23	19	27	19	18	22
40. HAr.	15	11	14	15	22	13	14	13	28	14	8
41. HCT.	12	11	7	2	6	4	0	0	0	0	4
42. Hin.	5	2	5	2	6	7	7	6	4	5	6
43. HSe.	8	9	6	8	9	8	7	8	1	4	5
44. Hue.	44	48	51	48	45	53	45	48	34	45	46
45. Hus.	20	19	26	23	29	20	21	24	27	23	10
46. Ibr.	20	27	24	31	14	21	18	27	27	16	21
47. Iru.	18	25	27	14	13	18	16	17	14	14	18
48. Izn.	10	9	11	13	13	6	19	10	8	13	7
49. Jab.	21	22	24	15	19	20	25	21	24	24	11
50. Jae.	995	887	974	1107	1131	1178	1187	1295	1240	1424	1523
51. Jam.	22	27	23	25	29	20	26	30	11	13	11
52. Jim.	18	20	21	21	12	16	20	15	22	16	15
53. Jod.	75	80	98	86	82	71	77	82	84	82	79
54. Lar.	4	4	3	5	8	4	6	5	4	4	4
55. Lin.	413	417	480	441	501	492	524	566	529	593	559
56. Lop.	36	42	38	33	56	53	34	35	38	50	25
57. Lup.	11	15	10	10	10	12	11	11	8	10	9
58. MRe.	65	58	57	51	56	45	49	56	58	46	46
59. Mar.	73	48	63	52	62	52	48	49	53	46	40
60. Mat.	145	158	158	155	139	130	128	139	130	138	114
61. Men.	49	55	48	51	36	46	59	46	47	41	39
62. Mon.	18	15	18	13	18	15	16	20	12	22	19
63. NJu.	28	45	62	41	46	61	50	45	49	44	52
64. Noa.	33	19	23	24	25	22	31	22	22	23	29
65. Orc.	18	22	27	13	29	16	16	17	21	10	13
66. PBe.	36	37	46	60	42	35	37	46	29	47	40
67. Peg.	30	31	31	32	25	39	25	31	21	30	19
68. (#)											
69. Por.	75	77	58	60	73	72	53	63	51	51	62
70. PAL.	43	43	51	39	48	43	39	49	47	32	41
71. PGe.	26	20	21	15	14	18	22	22	16	17	13

(continuación)

<u>COD.</u>	<u>1981</u>	<u>1982</u>	<u>1983</u>	<u>1984</u>	<u>1985</u>	<u>1986</u>	<u>1987</u>	<u>1988</u>	<u>1989</u>	<u>1990</u>	<u>1991</u>
72. PSe.	36	33	46	24	22	24	31	24	26	18	16
73. Que.	63	56	60	60	59	54	43	43	52	63	52
74. Rus.	22	29	31	23	36	22	24	24	20	29	21
75. Sab.	44	37	42	32	31	34	29	31	46	36	36
76. SEl.	12	9	13	10	9	17	19	6	18	19	12
77. SCT.	12	4	10	13	10	15	8	12	6	10	7
78. SEs.	50	46	58	38	51	56	41	64	38	53	36
79. SPt.	41	35	51	50	48	40	46	47	46	43	30
80. STo.	31	19	28	20	18	20	26	14	24	14	21
81. SSi.	21	23	15	15	24	15	16	15	32	12	20
82. Sil.	33	32	47	29	26	31	33	42	7	24	17
83. (#)											
84. SGu.	4	12	11	8	9	10	5	16	10	9	6
85. Tbp.	26	17	20	25	27	29	23	27	25	18	21
86. TCa.	93	58	78	72	78	46	47	66	72	64	62
87. Tdj.	104	83	92	104	85	87	93	68	92	85	66
88. Tpg.	51	75	48	58	71	70	74	87	80	74	71
89. (#)											
90. Tor.	31	33	29	22	17	24	11	24	14	21	10
91. TAl.	12	10	11	10	20	16	15	13	10	10	9
92. Ube.	312	268	287	302	308	321	304	317	312	395	410
93. Vja.	40	47	47	36	28	35	44	40	41	36	33
94. Vil.	24	27	28	30	37	19	35	35	12	0	27
95. Vlc.	99	99	115	111	104	105	111	97	91	100	84
96. VRe.	17	26	35	22	29	28	31	25	22	9	22
97. VAr.	105	92	83	80	93	75	92	69	90	97	72
98. Vdp.	16	12	10	13	15	11	11	13	8	13	11
99. Vll.	30	20	36	29	32	31	29	34	29	27	32
100. Vgd.	29	36	33	30	37	20	21	29	27	25	24
101. Vrg.	10	12	11	12	8	7	10	9	9	7	15

T. PROV.	1981	5216	1986	5348	1991	5299
	1982	5028	1987	5303		
	1983	5365	1988	5526		
	1984	5251	1989	5227		
	1985	5395	1990	5531		

Fuente: Registros Civiles Municipales. Elaboración propia.

Nota: 22.Carchel fusionado a Carchelejo (23.); 36.Garcíez fusionado a Beðmar (13); 68.Pontones fusionado a Santiago de la Espada (78.); 83.Solera fusionado a Huelma (45); 89.Torrequebradilla fusionado a Villargordo (100).

Tabla 9.- Municipios de Jaén: total de población de Hecho según los Padrones Municipales de Habitantes: 1975 y 1986.

<u>COD.</u>	<u>1975</u>	<u>1986</u>
1. AUb.	2156	1769
2. ARe.	20184	19583
3. Alc.	12270	11440
4. Ald.	717	619
5. And.	34459	34670
6. Arj.	6360	5868
7. Arl.	4381	3735
8. Arq.	2082	1814
9. Bae.	14952	14503
10. Bai.	14269	15932
11. BEn.	3074	2770
12. Bse.	9999	8308
13. Bed.	4579	3960
14. Beg.	3170	3103
15. BMO.	2173	1989
16. Ben.	817	767
17. CSC.	2943	2486
18. Cam.	4601	3997
19. CAr.	2388	2403
20. Can.	2057	2037
21. Car.	1013	766
23. Cah.	2112	1580
24. Cal.	16855	14715
25. CSt.	3959	3637
26. CLO.	6891	5745
27. Caz.	1002	893
28. Czo.	10137	8841
29. CSe.	2223	2131
30. Chi.	2185	2047
31. Esc.	1104	1061
32. Esp.	995	835
33. Fra.	2073	1966
34. FMa.	4251	3563
35. FRe.	1224	1127
37. Gen.	984	814
38. Gua.	1946	1805
39. Gur.	3105	3147
40. HAR.	2049	1878
41. HCT.	953	795
42. Hin.	817	613
43. HSe.	1160	742
44. Hue.	6130	5788
45. Hus.	3282	2782
46. Ibr.	3279	3214
47. Iru.	2595	2205
48. Izn.	2002	1421
49. Jab.	3034	2648
50. Jae.	84114	102826
51. Jam.	3073	3016
52. Jim.	2120	1762
53. Jod.	11335	11869
54. Lar.	1332	795
55. Lin.	51648	56720
56. Lop.	3826	3869
57. Lup.	1254	1199
58. MRe.	8149	7985
59. Mar.	8028	7492

COD.	1975	1986
60. Mat.	21375	21683
61. Men.	7026	7876
62. Mon.	2245	2085
63. NJu.	5869	5227
64. Noa.	2548	2422
65. Orc.	2541	2515
66. PBe.	5323	5317
67. Peg.	3986	3277
69. Por.	8397	7067
70. PAI.	6211	5584
71. PGe.	2118	2015
72. PSe.	3501	2789
73. Que.	10222	6783
74. Rus.	3695	3536
75. Sab.	5119	4420
76. SEI.	1225	1077
77. SCT.	1384	1113
78. SEs.	6573	5120
79. SPt.	6461	5078
80. STo.	3414	2898
81. SSI.	3437	2353
82. Sil.	3008	2665
84. SGU.	1579	1323
85. Tbp.	3354	3321
86. TCa.	10732	10899
87. Tdj.	13838	12892
88. Tpg.	9156	7504
90. Tor.	2482	2050
91. TAl.	1479	1235
92. Ube.	30223	30938
93. Vja.	5668	4765
94. Vil.	5230	5323
95. Vlc.	12074	11786
96. VRe.	4033	3534
97. VAr.	9226	8836
98. Vdp.	1541	1299
99. Vll.	4026	4226
100. Vgd.	4033	3900
101. Vrg.	1071	836
PROV.	645524	633612

Fuente: Padrones Municipales de Habitantes. I.N.E. Elaboración propia.

Tabla 10.- Municipios de Jaén: Total de mujeres con edad entre 15-49 años: 1991.

1. AUb.	340
2. ARe.	4803
3. Alc.	2551
4. Ald.	113
5. And.	9049
6. Arj.	1262
7. Arl.	843
8. Arq.	356
9. Bae.	3570
10. Bai.	4114
11. BEn.	573
12. BSe.	1775
13. Bed.	728
14. Beg.	683
15. BMo.	454
16. Ben.	118
17. CSC.	476
18. Cam.	736
19. CAr.	481
20. Can.	497
21. Car.	161
23. Cah.	330
24. Cal.	3764
25. CSa.	815
26. CLo.	1171
27. Caz.	180
28. Czo.	2044
29. CSe.	332
30. Chi.	428
31. Esc.	222
32. Esp.	190
33. Fra.	370
34. FMa.	739
35. FRe.	238
37. Gen.	156
38. Gua.	395
39. Gur.	673
40. HAr.	416
41. HCT.	144
42. Hin.	106
43. HSe.	152
44. Hue.	1389
45. Hus.	608
46. Ibr.	691
47. Iru.	475
48. Izn.	311
49. Jab.	553
50. Jae.	26801
51. Jam.	649
52. Jim.	358
53. Jod.	2716
54. Lar.	133
55. Lin.	15109
56. Lop.	829
57. Lup.	287

(continuación)

58. MRe.	1960
59. Mar.	1652
60. Mat.	4648
61. Men.	1973
62. Mon.	438
63. NJu.	1171
64. Noa.	491
65. Orc.	548
66. PBe.	1212
67. Peg.	653
69. Por.	1472
70. PAI.	1403
71. PGe.	436
72. PSe.	568
73. Que.	1428
74. Rus.	894
75. Sab.	970
76. SEI.	239
77. SCT.	181
78. SEs.	1060
79. SPu.	1061
80. STo.	589
81. SSI.	475
82. Sil.	576
84. SGU.	304
85. Tbp.	710
86. TCa.	2693
87. Tdj.	3008
88. Tpg.	1749
90. Tor.	377
91. TAl.	210
92. Ube.	7453
93. VJa.	996
94. Vil.	1153
95. Vlc.	2721
96. VRe.	733
97. VAr.	1953
98. Vdp.	248
99. Vll.	1020
100. Vgd.	841
101. Vrg.	162
<hr/>	
T.PROV.	149886

Fuente: Censo de Población de 1991. I.E.A (Instituto de Estadística de Andalucía). Elaboración propia.

Tabla 11.- Municipios de Jaén: Distribución de la población por Grandes Grupos de Edad y población de 75 y más años (totales): 1991

	<u>Jov.</u>	<u>Adul.</u>	<u>Vie.</u>	<u>T.75+</u>
1.AUb.	259	1085	320	120
2.ARe.	4204	13699	3187	1314
3.Alc.	2430	7241	1789	695
4.Ald.	85	366	125	51
5.And.	8676	23807	4178	1589
6.Arj.	1231	3483	778	334
7.Arl.	841	2462	657	275
8.Arq.	390	1070	243	82
9.Bae.	3581	9493	1990	769
10.Bai.	4334	10795	1736	612
11.BEn.	650	1724	366	159
12.BSe.	1661	5355	1245	500
13.Bed.	680	2222	578	224
14.Beg.	637	1983	471	204
15.BMo.	444	1308	279	105
16.Ben.	82	376	150	62
17.CSC.	509	1425	377	184
18.Cam.	645	2263	628	296
19.CAr.	501	1384	394	179
20.Can.	358	1360	345	149
21.Car.	126	474	115	41
23.Cah.	258	990	374	167
24.Car.	3805	9650	1616	629
25.CSt.	796	2311	568	246
26.CLo.	916	3620	1186	551
27.Caz.	182	577	124	42
28.Czo.	1808	5763	1475	603
29.CSe.	259	1063	365	177
30.Chi.	400	1250	306	140
31.Esc.	211	667	155	73
32.Esp.	174	529	106	44
33.Fra.	317	1198	381	161
34.FMa.	649	2172	585	229
35.FRe.	197	787	195	83
37.Gen.	118	511	183	96
38.Gua.	341	1152	301	148
39.Gur.	719	1820	352	144
40.HAr.	348	1260	320	138
41.HCt.	149	449	127	47
42.Hin.	101	391	125	68
43.HSe.	133	483	184	77
44.Hue.	1270	3906	766	343
45.Hus.	677	1652	277	94
46.Ibr.	624	2014	483	202
47.Iru.	461	1353	287	90
48.Izn.	253	830	183	77
49.Jab.	510	1629	401	168
50.Jae.	24408	67742	11110	4191
51.Jam.	664	2011	440	150
52.Jim.	298	1049	322	117
53.Jod.	3067	7359	1349	515
54.Lar.	148	365	88	39
55.Lin.	13904	38968	6377	2646
56.Lop.	856	2395	697	303

(continuación)

	<u>Jov.</u>	<u>Adul.</u>	<u>Vie.</u>	<u>T.75+</u>
57.Lup.	238	760	159	57
58.MRe.	1898	5356	1161	479
59.Mar.	1629	4648	1036	419
60.Mat.	4827	13059	3059	1274
61.Men.	2024	5258	817	309
62.Mon.	391	1323	293	92
63.NJu.	1185	3323	880	364
64.Noa.	391	1540	461	218
65.Orc.	390	1636	391	150
66.PBe.	1085	3464	808	304
67.Peg.	577	1888	589	232
69.Por.	1176	4477	1378	609
70.PAl.	1409	3927	730	291
71.PGe.	392	1320	352	149
72.PSe.	523	1816	533	246
73.Que.	1380	4230	954	376
74.Rus.	824	2460	410	142
75.Sab.	791	2801	711	302
76.SEl.	255	699	133	56
77.Sct.	152	618	235	105
78.SEs.	828	3296	951	393
79.SPt.	1079	3200	740	318
80.Sto.	504	1705	410	175
81.SSi.	372	1524	423	189
82.Sil.	554	1758	632	272
84.SGu.	268	913	223	95
85.Tbp.	594	2015	412	159
86.TCa.	2442	7434	1425	564
87.Tdj.	2861	8451	2089	853
88.Tpg.	1644	4901	1035	445
90.Tor.	305	1257	378	127
91.TAl.	193	678	255	91
92.Ube.	6898	19779	3861	1433
93.VJa.	928	2892	748	283
94.Vil.	1085	3304	666	256
95.Vlc.	2383	7607	1682	690
96.VRe.	665	2227	528	194
97.VAr.	1748	5392	1415	595
98.Vdp.	150	809	319	136
99.Vll.	1019	2879	649	266
100.Vgd.	855	2491	543	221
101.Vrg.	92	477	168	78
T.PROV.	140349	410883	86401	34749

Fuente: Censo de Población 1991 (I.E.A.). Elaboración propia.

Nota: Jóvenes: total de población con edad entre 0-14 años; Adultos: total de población con edad entre 15-64 años; Viejos: total de población con edad de 65 y más años; T75+: total de población de 75 y más años

Tabla 12.- Municipios de Jaén.- Relación de la población con la Actividad Económica (totales): 1991

	Total	Ac.O.	Ac.P.	Act.	Inact.
1. AUb.	1664	502	181	683	981
2. ARe.	21090	5696	2585	8281	12809
3. Alc.	11460	3301	1219	4520	6940
4. Ald.	576	143	73	216	360
5. And.	36661	9776	3261	13037	23624
6. Arj.	5492	1388	629	2017	3475
7. Arl.	3960	1188	360	1548	2412
8. Arq.	1703	353	134	487	1216
9. Bae.	15064	4347	942	5289	9775
10. Bai.	16865	4556	1054	5610	11255
11. BEn.	2740	580	218	798	1942
12. BSe.	8261	2168	833	3001	5260
13. Bed.	3480	581	627	1208	2272
14. Beg.	3091	666	372	1038	2053
15. BMo.	2031	452	381	833	1198
16. Ben.	608	153	57	210	398
17. CSC.	2311	631	182	813	1498
18. Cam.	3536	579	695	1274	2262
19. CAr.	2279	291	561	852	1427
20. Can.	2063	614	129	743	1320
21. Car.	715	200	26	226	489
23. Cah.	1622	458	101	559	1063
24. Cal.	15071	3795	1639	5434	9637
25. CSt.	3675	905	301	1206	2469
26. CLo.	5722	1799	345	2144	3578
27. Caz.	883	253	27	280	603
28. Czo.	9046	2551	571	3122	5924
29. CSe.	1687	539	69	608	1079
30. Chi.	1956	661	110	771	1185
31. Esc.	1033	424	41	465	568
32. Esp.	809	252	63	315	494
33. Fra.	1896	665	152	817	1079
34. FMa.	3406	595	534	1129	2277
35. FRe.	1179	236	171	407	772
37. Gen.	812	223	81	304	508
38. Gua.	1794	499	163	662	1132
39. Gur.	2891	767	149	916	1975
40. HAR.	1928	718	129	847	1081
41. HCT.	725	163	113	276	449
42. Hin.	617	92	112	204	413
43. HSe.	800	238	60	298	502
44. Hue.	5942	1572	514	2086	3856
45. Hus.	2606	319	672	991	1615
46. Ibr.	3121	811	396	1207	1914
47. Iru.	2101	504	247	751	1350
48. Izn.	1266	423	50	473	793
49. Jab.	2540	872	104	976	1564
50. Jae.	103260	31392	6770	38162	65098
51. Jam.	3115	634	585	1219	1896
52. Jim.	1669	357	217	574	1095
53. Jod.	11775	1669	2684	4353	7422
54. Lar.	601	96	152	248	353
55. Lin.	59249	15184	5175	20359	38890
56. Lop.	3948	1074	447	1521	2427
57. Lup.	1157	435	46	481	676
58. MRe.	8415	2383	342	2725	5690
59. Mar.	7313	1769	476	2245	5068

(continuación)

	<u>Total</u>	<u>Ac.O.</u>	<u>Ac.P.</u>	<u>Act.</u>	<u>Inact.</u>
60. Mat.	20945	5902	1273	7175	13770
61. Men.	8099	2182	581	2763	5336
62. Mon.	2007	406	233	639	1368
63. NJu.	5388	1478	205	1683	3705
64. Noa.	2392	554	235	789	1603
65. Orc.	2417	644	272	916	1501
66. PBe.	5357	1546	208	1754	3603
67. Peg.	3054	816	205	1021	2033
69. Por.	7031	1968	390	2358	4673
70. PAI.	6066	1346	891	2237	3829
71. PGe.	2064	469	237	706	1358
72. PSe.	2872	701	298	999	1873
73. Que.	6564	1386	686	2072	4492
74. Rus.	3694	1057	369	1426	2268
75. Sab.	4303	990	412	1402	2901
76. SEI.	1087	208	146	354	733
77. SCT.	1005	213	147	360	645
78. SES.	5075	1312	676	1988	3087
79. SPt.	5019	1134	689	1823	3196
80. STo.	2619	755	183	938	1681
81. SSi.	2319	640	189	829	1490
82. Sil.	2944	808	231	1039	1905
84. SGu.	1404	372	144	516	888
85. Tbp.	3021	907	327	1234	1787
86. TCa.	11301	2653	1396	4049	7252
87. Tdj.	13401	3558	904	4462	8939
88. Tpg.	7580	1840	646	2486	5094
90. Tor.	1940	505	135	640	1300
91. TAl.	1126	261	129	390	736
92. Ube.	30538	8650	2167	10817	19721
93. VJa.	4568	640	1138	1778	2790
94. Vil.	5055	1167	489	1656	3399
95. Vlc.	11672	3925	498	4423	7249
96. VRe.	3420	1177	107	1284	2136
97. VAr.	8555	2572	555	3127	5428
98. Vdp.	1278	386	49	435	843
99. Vll.	4547	1020	552	1572	2975
100. Vgd.	3889	763	594	1357	2532
101. Vrg.	737	175	87	262	475
T.PROV.	637633	170578	57000	227578	410055

Fuente: Censo de Población 1991 (I.E.A.). Elaboración propia.

Nota: Nota: Total.- Total de población de Derecho; Ac.O.- Total de Activos Ocupados; Ac.P.- Total de Activos Parados; Act.- Total de Activos Ocupados y Activos Parados.

Tabla 13.- Municipios de Jaén: Población Activa Ocupada según Sectores de Actividad Económica (totales): 1991

	1	2	3	4	5	6
1. AUb.	502	20	297	9	25	151
2. ARe.	5681	450	1791	294	1091	2055
3. Alc.	3289	139	1666	148	473	863
4. Ald.	140	18	38	13	27	44
5. And.	9738	1108	769	1047	2575	4239
6. Arj.	1382	262	271	228	224	397
7. Arl.	1177	426	180	76	198	297
8. Arq.	350	76	122	12	58	82
9. Bae.	4334	828	448	353	937	1768
10. Bai.	4531	151	554	337	1836	1653
11. BEn.	1578	67	126	75	144	166
12. BSe.	2163	374	629	95	291	774
13. Bed.	579	51	212	31	94	191
14. Beg.	664	246	38	25	154	201
15. BMo.	449	19	73	20	204	133
16. Ben.	153	12	61	9	20	51
17. CSC.	628	50	230	15	197	136
18. Cam.	578	35	234	24	101	184
19. CAR.	290	15	44	12	39	180
20. Can.	614	64	118	17	241	174
21. Car.	200	62	50	13	35	40
23. Cah.	458	13	261	5	46	133
24. Cal.	3788	139	314	334	1341	1660
25. CST.	904	168	332	39	145	220
26. CLo.	1788	61	1181	26	191	329
27. Caz.	253	35	155	7	7	49
28. Czo.	2518	692	316	226	296	988
29. CSe.	528	175	225	5	20	103
30. Chi.	659	69	449	4	24	113
31. Esc.	423	125	134	64	36	64
32. Esp.	251	117	10	19	46	59
33. Fra.	663	30	475	8	42	108
34. FMa.	593	61	131	37	195	169
35. FRe.	235	26	66	29	32	82
37. Gen.	223	22	121	4	16	60
38. Gua.	495	36	155	49	75	180
39. Gur.	764	173	54	90	205	242
40. HAR.	717	319	201	26	46	125
41. HCT.	163	72	10	2	27	52
42. Hin.	92	15	12	3	8	54
43. HSe.	238	16	110	6	22	84
44. Hue.	1566	221	360	120	442	423
45. Hus.	317	13	140	21	37	106
46. Ibr.	811	34	237	78	249	213
47. Iru.	503	27	274	22	38	142
48. Izn.	420	87	224	0	14	95
49. Jab.	863	455	67	23	51	267
50. Jae.	31317	676	1251	1907	4440	23043
51. Jam.	633	65	232	37	100	199
52. Jim.	355	55	125	21	50	104
53. Jod.	1665	345	191	97	396	636
54. Lar.	95	43	7	2	7	36
55. Lin.	15157	325	742	1000	4834	8256
56. Lop.	1068	451	152	128	106	231
57. Lup.	435	246	52	31	42	64
58. MRe.	2371	60	493	607	458	753
59. Mar.	1766	324	393	228	304	517

(continuación)

	1	2	3	4	5	6
60. Mat.	5880	261	1594	430	1616	1979
61. Men.	2150	105	510	343	517	675
62. Mon.	404	44	221	12	32	95
63. NJu.	470	187	769	45	123	346
64. Noa.	553	36	334	11	30	142
65. Orc.	644	93	96	52	100	303
66. PBe.	1535	647	47	131	234	476
67. Peg.	813	179	74	141	123	296
69. Por.	1962	146	830	78	332	576
70. PAl.	1340	205	218	155	176	586
71. PGe.	469	121	39	27	79	203
72. PSe.	697	38	254	33	116	256
73. Que.	1381	61	643	103	169	405
74. Rus.	1052	105	154	131	328	334
75. Sab.	985	162	237	187	143	256
76. SEl.	208	16	51	14	50	77
77. SCT.	213	11	100	4	36	62
78. SEs.	1305	227	755	17	61	245
79. SPT.	1129	93	468	40	142	386
80. STo.	753	435	85	30	51	152
81. SSi.	639	14	305	36	58	226
82. Sil.	805	41	318	41	89	316
84. SGU.	370	101	63	26	53	127
85. Tbp.	906	49	375	9	44	429
86. TCa.	2634	258	615	328	575	858
87. Tdj.	3543	110	474	546	930	1483
88. Tpg.	1835	319	244	461	314	497
90. Tor.	503	72	206	46	61	118
91. TAl.	261	164	12	5	21	59
92. Ube.	8630	499	503	704	1784	5140
93. VJa.	638	56	239	22	89	232
94. Vil.	1165	192	203	77	372	321
95. Vlc.	3904	427	1829	201	414	1033
96. VRe.	1163	93	467	49	222	332
97. VAr.	2547	289	860	136	512	750
98. Vdp.	386	12	201	28	45	100
99. Vll.	1006	114	374	36	232	250
100. Vgd.	762	218	69	45	151	279
101. Vrg.	175	24	121	8	20	2

T.PROV. 169930 16488 32560 12946 33796 106700

Fuente: Censo de Población de 1991 (I.E.A.). Elaboración propia.

Nota: 1: Total de población ocupada de 16 y más años; 2: Agricultura; 3: No especializados; 4: Construcción; 5: Industria; S: Servicios; A.: Agricultura y "no especializados"; I.: Industria y Construcción.

Tabla 14.- Municipios de Jaén: Población Activa Ocupada según Situación Laboral (totales): 1991.

	1	2	3	4	5	6	7	8
1. AUb.	502	6	45	0	21	65	360	5
2. ARe.	5681	365	914	240	48	1245	2843	26
3. Alc.	3289	145	388	26	59	547	2113	11
4. Ald.	140	5	32	1	0	31	71	0
5. And.	9738	602	1120	48	103	3337	4470	58
6. Arj.	1382	81	180	7	8	329	777	0
7. Arl.	1177	83	108	20	40	158	764	4
8. Arq.	350	4	55	1	0	56	234	0
9. Bae.	4334	220	707	33	65	1432	1836	41
10. Bai.	4531	329	667	282	67	1357	1824	5
11. BEn.	578	20	59	3	7	173	313	3
12. BSe.	2163	105	399	7	37	457	1137	21
13. Bed.	579	14	74	2	13	140	336	0
14. Beg.	664	35	71	30	1	171	356	0
15. BMo.	449	19	61	64	0	64	239	2
16. Ben.	153	7	26	0	0	19	101	0
17. CSC.	628	22	76	0	0	142	388	0
18. Cam.	578	12	85	10	2	111	358	0
19. CAr.	290	17	70	4	0	74	125	0
20. Can.	614	23	68	31	1	193	294	4
21. Car.	200	19	17	1	0	37	126	0
23. Cah.	458	13	36	1	2	85	320	1
24. Cal.	3788	171	353	14	20	2009	1200	21
25. CSt.	904	40	130	3	3	146	579	3
26. CLo.	1788	36	172	33	73	295	1168	11
27. Caz.	253	11	25	0	0	25	190	2
28. Czo.	2518	119	279	34	39	607	1433	7
29. CSe.	528	14	129	4	1	82	297	1
30. Chi.	659	19	65	0	0	46	529	0
31. Esc.	423	9	34	0	0	94	286	0
32. Esp.	251	3	19	3	0	72	154	0
33. Fra.	663	28	56	2	0	74	503	0
34. FMa.	593	42	143	15	12	158	223	0
35. FRe.	235	12	43	13	0	49	117	1
37. Gen.	223	11	22	0	2	34	154	0
38. Gua.	495	12	50	3	24	76	329	1
39. Gur.	764	43	83	24	2	177	433	2
40. HAr.	717	14	65	5	9	75	548	1
41. Hct.	163	22	29	0	4	28	80	0
42. Hin.	92	3	10	0	0	13	65	1
43. HSe.	238	0	28	0	3	56	150	1
44. Hue.	1566	75	372	23	2	348	745	1
45. Hus.	317	14	40	2	7	60	194	0
46. Ibr.	811	16	110	2	3	208	471	1
47. Iru.	503	13	42	3	9	64	372	0
48. Izn.	420	7	34	0	11	27	341	0
49. Jab.	863	12	37	1	3	80	730	0
50. Jae.	31317	1806	2422	176	189	18025	8426	273
51. Jam.	633	57	92	15	17	117	334	1
52. Jim.	355	17	79	1	5	55	198	0
53. Jod.	1665	83	243	3	5	392	939	0
54. Lar.	95	0	16	0	3	27	49	0
55. Lin.	15157	716	1392	122	127	8326	4391	83
56. Lop.	1068	34	110	29	9	121	763	2
57. Lup.	435	6	29	0	1	47	352	0
58. MRe.	2371	291	315	7	7	587	1161	3
59. Mar.	1766	72	191	34	4	333	1131	1

(continuación)

	1	2	3	4	5	6	7	8
60. Mat.	5880	272	652	131	36	1793	2956	40
61. Men.	2150	103	269	37	51	535	1148	7
62. Mon.	404	8	54	1	0	71	270	0
63. NJu.	1470	71	211	1	18	184	983	2
64. Noa.	553	27	66	0	0	100	357	3
65. Orc.	644	23	99	0	1	210	310	1
66. PBe.	1535	99	323	9	30	305	765	4
67. Peg.	813	51	97	11	12	184	457	1
69. Por.	1962	176	284	37	32	314	1117	2
70. PAL.	1340	42	327	17	8	232	712	2
71. PGe.	469	13	86	0	1	86	282	1
72. PSe.	697	25	140	0	1	111	419	1
73. Que.	1381	34	194	29	4	377	741	2
74. Rus.	1052	64	121	17	8	194	642	6
75. Sab.	985	43	203	12	23	145	551	8
76. SEL.	208	2	48	0	2	62	94	0
77. Sct.	213	1	34	14	0	35	129	0
78. SEs.	1305	20	100	3	24	181	968	9
79. SPt.	1129	62	195	10	5	267	585	5
80. STo.	753	27	80	2	1	84	555	4
81. SSi.	639	16	49	0	5	108	461	0
82. Sil.	805	30	137	3	9	172	453	1
84. SGu.	370	7	60	5	0	76	222	0
85. Tbp.	906	47	70	2	0	109	672	6
86. TCa.	2634	171	369	96	50	596	1352	0
87. Tdj.	3543	248	403	232	21	1244	1374	21
88. Tpg.	1835	70	248	24	17	470	1003	3
90. Tor.	503	33	113	0	1	52	304	0
91. TAL.	261	5	28	1	1	32	194	0
92. Ube.	8630	566	938	92	45	4038	2918	33
93. VJa.	638	10	166	10	2	154	295	1
94. Vil.	1165	34	176	6	2	467	480	0
95. Vlc.	3904	140	418	9	82	651	2588	16
96. VRe.	1163	95	81	12	54	214	707	0
97. VAr.	2547	203	375	24	52	529	1337	27
98. Vdp.	386	12	53	17	1	63	240	0
99. Vll.	1006	58	172	7	32	140	597	0
100. Vgd.	762	23	119	40	0	188	387	0
101. Vrg.	175	4	27	0	5	28	116	0
T.PROV.	169930	8909	20102	2293	1704	57957	78161	804

Fuente: Censo de Población de 1991 (I.E.A.). Elaboración propia.

Nota: 1: total de población Ocupada de 16 y más años; 2: "Empresario, profesional o trabajador por cuenta propia que emplea personal"; 3: "Empresario, profesional o trabajador por cuenta propia que no emplea personal"; 4: "Miembro de cooperativa de trabajo asociado que trabaja en la misma"; 5: "Persona que trabaja sin renumeración reglamentada en la empresa de un familiar"; 6: "Persona que trabaja con carácter fijo a sueldo, comisión, jornal"; 7: "Persona que trabaja con carácter eventual"; 8: "otra situación".

ANEXO III.- TRATAMIENTO DE LOS DATOS

11.10	11.10	11.10
11.11	11.11	11.11
11.12	11.12	11.12
11.13	11.13	11.13
11.14	11.14	11.14
11.15	11.15	11.15
11.16	11.16	11.16
11.17	11.17	11.17
11.18	11.18	11.18
11.19	11.19	11.19
11.20	11.20	11.20
11.21	11.21	11.21
11.22	11.22	11.22
11.23	11.23	11.23
11.24	11.24	11.24
11.25	11.25	11.25
11.26	11.26	11.26
11.27	11.27	11.27
11.28	11.28	11.28
11.29	11.29	11.29
11.30	11.30	11.30
11.31	11.31	11.31

III.1.- EXPLOTACIÓN RELATIVA AL TRATAMIENTO DE LAS FUENTES

11.32	11.32	11.32
11.33	11.33	11.33
11.34	11.34	11.34
11.35	11.35	11.35
11.36	11.36	11.36
11.37	11.37	11.37
11.38	11.38	11.38
11.39	11.39	11.39
11.40	11.40	11.40
11.41	11.41	11.41
11.42	11.42	11.42
11.43	11.43	11.43
11.44	11.44	11.44
11.45	11.45	11.45
11.46	11.46	11.46
11.47	11.47	11.47
11.48	11.48	11.48
11.49	11.49	11.49
11.50	11.50	11.50
11.51	11.51	11.51
11.52	11.52	11.52
11.53	11.53	11.53
11.54	11.54	11.54
11.55	11.55	11.55
11.56	11.56	11.56
11.57	11.57	11.57
11.58	11.58	11.58
11.59	11.59	11.59
11.60	11.60	11.60

Tabla 1.- Municipios de Jaén: Población de la "Entidades agrupadas" (porcentaje con respecto al total de población del municipio (1900-1930)

<u>COD.</u>	<u>1900</u>	<u>1910</u>	<u>1920</u>	<u>1930</u>
1. AUb.	2.78	2.94	0.45	1.22
2. ARe.	21.94	20.09	33.69	30.26
3. Alc.	22.25	20.87	15.18	21.11
4. Ald.	6.60	3.56	9.93	8.37
5. And.	14.25	13.38	5.08	11.82
6. Arj.	3.37	3.13	9.97	5.63
7. Arl.	3.66	2.61	3.05	2.70
8. Arq.	7.68	7.23	6.59	6.99
9. Bae.	10.20	7.92	4.33	5.22
10. Bai.	3.64	3.78	2.65	2.03
11. BEn.	16.14	6.97	10.63	5.00
12. BSe.	20.96	30.08	29.09	13.56
13. Bed.	6.51	7.65	6.90	7.75
14. Beg.	5.48	5.68	4.31	1.68
15. BMo.	2.34	4.46	7.05	6.34
16. Ben.	14.91	21.58	13.96	12.10
17. CSC.	7.51	6.46	8.70	5.87
18. Cam.	19.69	20.99	19.61	20.95
19. CAr.	11.97	12.36	8.07	5.91
20. Can.	0.81	5.11	3.32	0.97
21. Car.	14.37	13.30	10.95	17.99
23. Cah.	8.54	7.49	7.88	5.37
24. Cal.	7.35	7.24	7.08	7.22
25. CSt.	11.65	13.89	15.92	17.98
26. CLo.	23.73	25.75	21.65	25.23
27. Caz.	11.11	14.09	4.77	2.14
28. Czo.	10.50	25.11	26.93	28.14
29. CSe.	24.57	22.01	15.43	15.38
30. Chi.	22.25	54.00	49.41	51.45
31. Esc.	0.97	0.30	3.87	2.09
32. Esp.	23.00	17.26	27.77	24.38
33. Fra.	5.76	6.71	2.42	1.73
34. FMa.	26.05	23.72	22.29	9.40
35. FRe.	6.82	7.67	4.13	4.54
37. Gen.	13.35	12.44	11.06	2.52
38. Gua.	13.75	12.07	11.39	12.94
39. Gur.	1.56	7.45	5.10	6.57
40. HAR.	1.39	4.04	1.05	2.69
41. HCT.	2.03	4.40	8.26	11.84
42. Hin.	6.26	6.67	5.91	6.09
43. HSe.	22.92	25.18	24.70	15.32
44. Hue.	17.43	21.78	13.42	2.70
45. Hus.	7.40	12.38	7.62	7.68
46. Ibr.	6.09	6.23	7.10	8.85
47. Iru.	22.23	54.01	51.36	54.21
48. Izn.	26.97	26.58	32.46	30.56
49. Jab.	11.60	11.52	9.04	7.76
50. Jae.	8.59	10.32	8.14	10.98
51. Jam.	0.89	0.89	2.01	0.67
52. Jim.	6.51	6.44	8.80	5.21
53. Jod.	1.92	2.78	2.80	3.61
54. Lar.	7.53	6.48	8.68	5.88
55. Lin.	11.61	5.54	6.12	4.51
56. Lop.	6.53	3.45	6.85	4.89
57. Lup.	3.00	8.07	6.36	6.78
58. MRe.	7.58	5.92	6.29	5.05
59. Mar.	21.44	17.44	14.24	12.86
60. Mat.	20.26	19.95	20.15	24.74

(continuación)

COD.	1900	1910	1920	1930
61. Men.	7.43	5.27	4.20	5.88
62. Mon.	11.69	13.69	11.18	13.88
63. NJu.	6.44	8.05	10.99	11.26
64. Noa.	4.85	6.20	3.83	1.30
65. Orc.	6.37	4.80	7.90	3.57
66. PBe.	7.56	6.79	6.46	4.92
67. Peg.	6.53	8.90	4.92	1.76
69. Por.	3.58	3.06	4.31	3.82
70. PAl.	4.32	9.21	11.59	10.17
71. PGe.	21.60	23.95	22.71	1.36
72. PSe.	21.56	23.97	22.73	1.39
73. Que.	15.74	12.15	14.04	5.40
74. Rus.	5.94	10.94	9.45	4.36
75. Sab.	4.64	3.30	5.20	3.91
76. SEl.	12.06	11.18	8.66	6.08
77. SCT.	4.90	1.06	7.01	5.31
78. SEs.	16.62	25.51	24.84	3.92
79. SPT.	20.22	2.96	19.21	13.06
80. STo.	24.64	38.16	39.83	35.12
81. SSi.	4.57	67.49	33.69	8.72
82. Sil.	13.11	22.47	11.95	10.68
84. SGu.	8.39	14.04	5.58	24.33
85. Tbp.	16.05	21.97	3.10	5.59
86. TCa.	11.02	14.68	10.44	9.19
87. Tdj.	5.85	7.83	9.17	4.72
88. Tpg.	7.02	6.61	5.42	4.32
90. Tor.	7.44	7.76	4.07	3.33
91. TAl.	30.78	38.13	14.15	8.07
92. Ube.	5.30	4.23	6.15	14.33
93. Vja.	17.14	23.41	21.30	21.57
94. Vil.	16.85	29.18	16.77	7.98
95. Vlc.	14.41	8.94	1.62	2.72
96. VRe.	17.85	21.17	17.74	23.23
97. VAr.	9.49	27.95	33.51	29.16
98. Vdp.	2.12	5.36	3.20	1.50
99. Vll.	17.96	20.26	13.33	11.97
100. Vgd.	3.94	2.79	3.37	2.85
101. Vrg.	24.27	9.97	7.53	7.35
PROV.	11.67	12.80	11.96	11.11

Fuente: Nomenclátor de Población 1900 a 1930. I.N.E. Elaboración propia a partir de la Tabla 1 y Tabla 5 (Anexo II.2.2.).

Tabla 2.- Municipios de Jaén: total de Entidades Singulares de población en cada municipio (1900-1991)

COD.	TOTAL	1900	1910	1920	1930	1940	1950	1960	1970	1981	1991
1. Aub.	3	0	0	1	1	3	1	1	1	1	1
2. ARe.	41	36	36	18	22	22	13	13	14	14	14
3. Alc.	30	8	8	26	25	7	5	5	5	3	3
4. Ald.	5	0	0	0	0	5	0	0	0	0	0
5. And.	32	1	1	19	22	19	19	20	8	8	10
6. Arj.	5	1	1	4	4	5	5	5	3	2	2
7. Arl.	2	0	0	1	1	2	2	2	0	0	0
8. Arq.	6	1	1	1	2	6	2	2	1	1	1
9. Bae.	26	0	0	9	19	17	11	11	12	12	11
10. Bai.	9	0	4	4	5	5	1	1	1	0	0
11. BEn.	17	7	10	6	11	9	6	6	6	6	1
12. BSe.	81	7	7	30	75	9	9	9	8	5	5
13. Bed.	7	1	1	1	1	7	4	4	2	4	1
14. Beg.	6	0	0	2	5	5	2	2	2	2	2
15. BMo.	12	3	4	4	8	8	4	4	2	2	2
16. Ben.	11	1	1	5	7	7	3	3	3	3	2
17. CSC.	14	1	1	5	10	9	9	9	4	3	2
18. Cam.	17	2	1	8	15	4	4	4	4	3	2
19. CAR.	18	0	0	2	16	15	5	5	4	2	0
20. Can.	3	0	0	0	2	3	0	0	0	0	0
21. Car.	5	3	3	3	4	3	3	3	3	3	2
23. Cah.	17	1	2	3	14	8	5	5	1	1	1
24. Cal.	32	7	11	20	27	7	7	7	5	5	4
25. CSt.	7	0	1	1	1	6	1	1	1	0	0
26. CLo.	12	1	1	8	8	8	8	9	9	9	9
27. Caz.	3	0	0	1	2	3	1	1	1	0	0
28. Czo.	13	2	0	2	2	10	10	11	11	12	11
29. CSe.	20	6	6	17	17	12	4	4	4	4	4
30. Chi.	10	2	0	6	5	9	4	4	4	4	4
31. Esc.	2	0	0	0	0	2	0	0	0	0	0
32. Esp.	6	1	1	1	1	5	1	1	1	1	2
33. Fra.	14	3	4	7	10	5	4	4	4	3	12
34. FMa.	67	9	10	27	61	9	9	9	9	8	3
35. FRe.	3	0	0	0	0	3	0	0	0	0	0
37. Gen.	11	0	1	2	11	3	3	3	3	0	1
38. Gua.	3	0	0	0	0	3	0	0	0	0	0
39. Gur.	20	7	7	8	13	11	6	6	6	6	6
40. HAR.	2	0	0	0	0	2	0	0	0	0	0
41. HCT.	4	0	0	0	0	4	0	0	0	0	0
42. Hin.	6	2	2	3	3	6	3	3	2	2	1
43. HSe.	25	7	10	10	25	25	15	15	14	11	6
44. Hue.	31	1	1	14	24	20	10	9	8	3	2
45. Hus.	20	7	7	10	10	17	12	11	6	4	4
46. Ibr.	11	0	0	2	8	4	3	3	1	1	1
47. Iru.	19	10	2	10	2	9	4	4	4	4	1
48. Izn.	6	0	0	1	0	4	4	4	4	4	1
49. Jab.	12	1	0	4	6	4	1	1	1	1	0
50. Jae.	41	3	6	17	32	15	14	14	15	14	13
51. Jam.	1	0	0	0	0	1	0	0	0	0	0
52. Jim.	5	0	0	0	5	3	3	3	3	3	1
53. Jod.	6	0	0	0	0	6	1	1	1	0	0
54. Lar.	4	0	0	2	1	4	2	2	2	0	0
55. Lin.	86	18	15	30	73	19	14	14	14	7	6
56. Lop.	4	1	0	1	1	3	1	1	1	0	0
57. Lup.	5	1	0	1	1	4	1	2	1	1	1
58. MRe.	16	0	0	0	11	6	5	5	1	1	1
59. Mar.	6	1	1	1	1	4	3	4	1	1	1
60. Mat.	22	5	8	19	19	5	5	5	5	5	5
61. Men.	23	2	2	5	4	19	9	9	7	4	1

(continuación)

COD.	TOTAL	1900	1910	1920	1930	1940	1950	1960	1970	1981	1991
62. Mon.	9	2	2	2	2	9	5	5	2	2	2
63. NJu.	10	3	2	0	0	8	8	8	8	0	0
64. Noa.	13	1	1	5	11	4	3	3	1	1	1
65. Orc.	22	4	5	9	21	7	7	7	7	5	4
66. PBe.	10	3	3	3	3	10	3	3	3	3	3
67. Peg.	15	1	0	1	13	7	2	2	1	1	1
69. Por.	22	0	0	5	11	10	12	12	8	6	1
70. PAI.	17	2	2	2	8	16	10	10	8	6	1
71. PGe.	6	4	2	2	5	5	5	5	3	3	3
72. PSe.	54	8	6	6	47	3	5	5	5	3	5
73. Que.	19	6	6	11	12	12	12	12	13	13	10
74. Rus.	8	1	1	2	7	8	2	2	1	1	1
75. Sab.	6	0	0	0	0	6	4	4	0	0	0
76. SEI.	20	5	6	14	17	5	5	5	4	1	0
77. Sct.	4	0	0	2	4	2	2	2	2	0	0
78. SEs.	189	53	48	63	181	36	33	33	36	35	33
79. Spt.	13	0	0	1	3	11	10	10	10	7	0
80. STo.	7	1	3	4	4	2	2	2	3	3	3
81. SSI.	116	24	6	43	101	9	9	9	7	12	12
82. Sil.	16	2	0	10	15	5	5	5	5	0	0
84. SGU.	8	0	0	1	0	7	2	2	2	0	0
85. Tbp.	5	0	0	1	4	4	2	3	1	1	1
86. TCa.	20	1	1	5	19	7	6	6	6	3	2
87. Tdj.	34	1	1	8	31	10	4	4	5	4	2
88. Tpg.	17	0	0	0	0	14	2	2	2	2	1
90. Tor.	7	0	0	0	1	7	0	0	0	0	0
91. TAL.	37	4	4	16	30	9	9	9	5	4	4
92. Ube.	35	2	2	9	8	29	2	6	5	5	5
93. Vja.	11	2	0	4	4	7	5	5	4	4	4
94. Vil.	35	1	1	9	27	12	8	9	9	6	6
95. Vlc.	14	8	9	9	9	11	6	5	6	6	6
96. VRe.	5	0	0	3	4	5	4	4	4	4	4
97. VAr.	8	2	0	1	3	5	2	2	2	2	2
98. Vdp.	2	0	0	0	2	2	2	1	1	0	0
99. Vll.	19	0	0	10	18	9	9	9	9	0	0
100. Vgd.	12	1	1	1	1	12	1	1	2	2	2
101. Vrg.	4	2	3	3	3	3	3	3	3	2	2
PROV.	1794	314	292	647	1282	786	492	500	426	340	284

Fuente: Noménclator de Población 1900 a 1991. I.N.E. Elaboración propia a partir de la Tabla 2 (Anexo II.2.2.).

Nota: no se ha contabilizado en ningún total las cabezeras municipales. El valor 0 indica que no hay ninguna entidad de población.

En los municipios fusionados el total de entidades es el correspondiente al de los dos municipios fusionados.

Tabla 3.- Municipios de Jaén: número de Entidades de Población que aparecen/desaparecen en un año con respecto al anterior: 1900-1991.

COD.	1910		1920		1930		1940		1950		1960		1970		1981		1991	
	AP	DS	AP	DS	AP	DS	AP	DS	AP	DS	AP	DS	AP	DS	AP	DS	AP	DS
1. Aub.	0	0	1	0	0	0	2	0	0	2	0	0	0	0	0	0	0	0
2. ARe.	0	0	1	19	4	0	0	0	0	9	0	0	3	2	0	0	0	0
3. Alc.	0	0	18	0	1	1	4	22	0	2	0	0	0	0	0	2	0	0
4. Ald.	0	0	0	0	0	0	5	0	0	5	0	0	0	0	0	0	0	0
5. And.	0	0	18	0	3	0	3	3	0	0	2	1	3	15	0	0	2	0
6. Arj.	0	0	3	0	0	0	1	0	0	0	0	0	0	2	0	1	0	0
7. Arl.	0	0	1	0	0	0	1	0	0	0	0	0	0	2	0	0	0	0
8. Arq.	0	0	1	0	0	0	2	0	0	2	0	0	0	1	0	0	0	0
9. Bae.	0	0	9	0	11	1	5	7	0	6	0	0	1	0	0	0	0	1
10. Bai.	4	0	0	0	1	0	2	4	0	4	0	0	0	0	0	0	0	0
11. BEn.	4	1	0	4	5	0	4	6	0	3	0	0	0	0	0	0	0	1
12. BSe.	2	2	23	0	50	5	0	66	0	0	0	0	0	1	0	3	0	0
13. Bed.	0	0	0	0	0	0	6	0	0	3	0	0	0	1	2	0	0	3
14. Beg.	0	0	2	0	3	0	1	1	0	3	0	0	1	1	0	0	0	0
15. BMO.	1	0	0	0	5	1	4	4	0	2	0	0	1	3	0	0	0	0
16. Ben.	0	0	5	1	3	0	2	2	1	5	0	0	0	0	0	0	0	1
17. CSC.	0	0	4	0	5	0	4	5	0	0	0	0	0	5	0	1	0	1
18. Cam.	0	1	6	0	8	1	1	12	0	0	0	0	0	0	0	1	0	1
19. CAr.	0	0	2	0	14	0	0	1	2	12	0	0	0	0	1	1	0	2
20. Can.	0	0	0	0	2	0	1	0	0	3	0	0	0	0	0	0	0	0
21. Car.	1	1	0	0	1	0	0	1	0	0	0	0	0	0	0	0	0	1
23. Cah.	1	0	0	1	11	0	3	9	0	3	0	0	0	4	0	0	0	0
24. Cal.	4	0	10	1	9	3	0	19	0	0	0	0	1	2	0	0	0	1
25. CSt.	1	0	0	0	0	0	6	1	0	5	0	0	0	0	0	1	0	0
26. CLo.	0	0	7	0	0	0	0	0	0	0	4	3	0	0	0	0	0	0
27. Caz.	0	0	1	0	1	0	1	0	0	2	0	0	0	0	0	1	0	0
28. Czo.	0	2	2	0	0	0	8	0	0	0	1	0	0	0	1	0	0	1
29. CSe.	1	1	11	0	1	1	0	7	0	8	0	0	0	0	0	0	0	0
30. Chi.	0	2	6	2	0	1	4	0	0	0	0	0	0	0	0	0	0	0
31. Esc.	0	0	0	0	0	0	2	0	0	2	0	0	0	0	0	0	0	0
32. Esp.	0	0	0	0	0	0	4	0	0	4	0	0	0	0	0	0	1	0
33. Fra.	0	0	2	0	3	0	0	4	1	3	0	0	0	0	0	0	9	0
34. FMa.	5	3	19	1	35	1	4	55	0	3	0	0	0	0	0	1	0	5
35. FRe.	0	0	0	0	0	0	3	0	0	3	0	0	0	0	0	0	0	0
37. Gen.	1	0	1	0	9	0	0	8	0	0	0	0	0	0	0	3	0	0
38. Gua.	0	0	0	0	0	0	3	0	0	3	0	0	0	0	0	0	0	0
39. Gur.	0	0	1	0	7	0	5	4	0	3	0	0	0	0	0	0	0	0
40. HAR.	0	0	0	0	0	0	2	0	0	2	0	0	0	0	0	0	0	0
41. HCT.	0	0	0	0	0	0	4	0	0	4	0	0	0	0	0	0	0	0
42. Hin.	0	0	1	0	0	0	3	0	0	2	0	0	0	1	0	0	0	1
43. HSe.	4	1	0	0	15	0	0	0	0	10	0	0	0	1	0	3	0	5
44. Hue.	0	0	13	0	10	0	7	11	0	9	0	1	1	1	0	6	0	1
45. Hus.	2	1	3	0	0	0	9	2	0	5	0	1	0	5	0	2	0	0
46. Ibr.	0	0	2	0	6	0	2	5	0	1	1	3	0	0	0	0	0	0
47. Iru.	0	9	8	0	0	8	7	0	0	5	0	0	0	0	0	0	0	3
48. Izn.	0	0	1	0	0	1	4	0	0	0	0	0	0	0	0	0	1	4
49. Jab.	0	1	4	1	2	0	4	6	1	4	0	0	0	0	0	0	0	1
50. Jae.	3	0	11	0	19	5	4	21	1	2	0	0	0	0	0	0	0	1
51. Jam.	0	0	0	0	0	0	1	0	0	1	0	0	0	0	0	0	0	0
52. Jim.	0	0	0	0	5	0	0	2	0	0	0	0	0	0	0	0	0	2
53. Jod.	0	0	0	0	0	0	6	0	0	5	0	0	0	0	0	1	0	0
54. Lar.	0	0	2	0	0	1	3	0	0	2	0	0	0	0	0	2	0	0
55. Lin.	1	5	16	1	43	1	6	60	1	11	0	0	0	0	0	6	1	2
56. Lop.	0	1	1	0	0	0	3	1	0	0	0	0	0	0	0	1	0	0
57. Lup.	0	1	1	0	0	0	3	0	1	0	0	0	0	0	0	0	0	0
58. MRe.	0	0	0	0	11	0	1	6	3	4	0	0	1	0	0	0	0	0
59. Mar.	0	0	1	0	0	0	3	0	0	1	1	0	0	3	0	0	0	0
60. Mat.	0	3	13	3	0	0	0	14	0	0	0	0	0	0	0	0	0	0

(continuación)

COD.	1910		1920		1930		1940		1950		1960		1970		1981		1991	
	AP	DS	AP	DS	AP	DS	AP	DS	AP	DS	AP	DS	AP	DS	AP	DS	AP	DS
61. Men.	0	0	3	0	0	1	15	0	4	14	0	0	0	2	0	3	0	1
62. Mon.	0	0	0	0	0	0	7	0	0	4	0	0	0	3	0	0	0	0
63. NJu.	0	0	0	2	0	0	0	8	0	0	0	0	0	0	8	0	0	0
64. Noa.	0	0	4	0	6	0	2	9	0	1	0	0	0	2	0	0	0	0
65. Orc.	1	0	4	0	12	0	1	15	0	0	0	0	0	0	0	2	0	0
66. PBe.	0	0	0	0	0	0	7	0	0	7	0	0	0	0	0	0	0	0
67. Peg.	0	1	1	0	12	0	2	8	0	5	0	0	0	1	0	0	0	0
69. Por.	0	0	5	0	7	1	7	6	2	1	0	0	0	4	0	2	0	5
70. PAI.	0	0	0	0	6	0	8	0	0	6	0	0	1	3	0	2	0	4
71. PGe.	0	2	0	0	3	0	0	0	0	1	0	0	0	2	0	0	0	0
72. PSe.	1	3	0	0	43	0	2	46	4	1	0	0	0	0	0	2	3	1
73. Que.	0	0	5	0	1	0	6	7	0	0	0	0	1	1	0	0	0	3
74. Rus.	0	0	1	0	5	0	1	0	0	6	0	0	0	1	0	0	0	0
75. Sab.	0	0	0	0	0	0	6	0	0	2	0	0	0	4	0	0	0	0
76. SEL.	1	0	8	1	5	3	0	12	0	0	0	0	0	1	0	3	0	0
77. SCT.	0	0	2	0	2	0	0	2	0	0	0	0	0	0	0	2	0	0
78. SES.	4	8	21	4	116	1	2	118	1	3	0	0	3	0	1	2	0	2
79. Spt.	0	0	1	0	2	0	10	2	0	1	0	0	0	0	0	3	0	7
80. STo.	2	0	1	0	0	0	0	2	0	0	0	0	1	0	0	0	2	2
81. SSI.	3	15	35	0	63	6	3	95	0	0	0	0	0	2	9	4	0	0
82. Sil.	0	2	7	0	3	0	1	7	0	0	0	0	1	0	0	5	0	0
84. SGU.	0	0	1	0	0	1	7	0	0	5	0	0	0	0	0	2	0	0
85. Tbp.	0	0	1	0	3	0	0	0	0	2	1	0	0	2	0	0	0	0
86. TCa.	0	0	3	0	14	0	0	12	0	1	0	0	1	1	0	3	0	0
87. Tdj.	0	0	7	0	23	0	2	23	0	6	0	0	1	0	0	1	0	2
88. Tpg.	0	0	0	0	0	0	14	0	2	14	0	0	0	0	0	0	1	2
90. Tor.	0	0	0	0	1	0	6	0	0	7	0	0	0	0	0	0	0	0
91. TAL.	3	3	12	0	17	3	2	24	0	0	0	0	1	5	0	1	0	0
92. Ube.	0	0	7	0	0	1	24	3	0	18	4	0	0	1	0	0	0	0
93. VJa.	0	2	4	0	0	0	5	2	1	3	0	0	0	1	0	0	0	0
94. Vil.	0	0	8	0	18	0	5	21	1	5	1	0	0	0	1	4	0	0
95. Vlc.	1	0	1	0	0	0	2	0	0	6	0	0	1	1	0	0	0	0
96. VRe.	0	0	3	0	1	0	1	0	0	1	0	0	0	0	0	0	0	0
97. VAr.	0	2	1	0	1	0	4	0	0	3	0	0	0	0	0	0	0	0
98. Vdp.	0	0	0	0	2	0	0	0	0	0	0	0	0	1	0	1	0	0
99. Vll.	0	0	10	0	8	0	1	10	0	0	0	0	0	0	0	9	0	0
100. Vgd.	0	0	0	0	0	0	11	0	0	11	0	0	1	0	0	0	0	0
101. Vrg.	2	0	0	1	0	0	0	0	0	0	0	0	0	0	0	1	0	0
PROV.	53	73	87	42	677	48	339	757	26	302	15	9	24	88	23	88	20	67

Fuente: Nomenclátor de Población. I.N.E. Elaboración propia a partir de la Tabla 2 (Anexo II.2.2.).

Nota: AP = número de entidades que aparecen nuevas con respecto al año anterior; DS = número de entidades que desaparecen con respecto al año anterior.

Tabla 4.- Municipios de Jaén: porcentaje de Entidades de población que aparecen nuevas con respecto al total municipal de cada año: 1900-1991

	1910	1920	1930	1940	1950	1960	1970	1981	1991
1.AUb.	0.00	100.00	0.00	66.67	0.00	0.00	0.00	0.00	0.00
2.ARe.	0.00	5.56	18.18	0.00	0.00	0.00	21.43	0.00	0.00
3.Alc.	0.00	69.23	4.00	57.14	0.00	0.00	0.00	0.00	0.00
4.Ald.	0.00	0.00	0.00	100.00	0.00	0.00	0.00	0.00	0.00
5.And.	0.00	94.74	13.64	15.79	0.00	10.00	37.50	0.00	20.00
6.Arj.	0.00	75.00	0.00	20.00	0.00	0.00	0.00	0.00	0.00
7.Arl.	0.00	100.00	0.00	50.00	0.00	0.00	0.00	0.00	0.00
8.Arq.	0.00	100.00	0.00	33.33	0.00	0.00	0.00	0.00	0.00
9.Bae.	0.00	100.00	57.89	29.41	0.00	0.00	8.33	0.00	0.00
10.Bai.	100.00	0.00	20.00	40.00	0.00	0.00	0.00	0.00	0.00
11.BEn.	40.00	0.00	45.45	44.44	0.00	0.00	0.00	0.00	0.00
12.BSe.	28.57	76.67	66.67	0.00	0.00	0.00	0.00	0.00	0.00
13.Bed.	0.00	0.00	0.00	85.71	0.00	0.00	0.00	50.00	0.00
14.Beg.	0.00	100.00	60.00	20.00	0.00	0.00	50.00	0.00	0.00
15.BMo.	25.00	0.00	62.50	50.00	0.00	0.00	50.00	0.00	0.00
16.Ben.	0.00	100.00	42.86	28.57	33.33	0.00	0.00	0.00	0.00
17.CSC.	0.00	80.00	50.00	44.44	0.00	0.00	0.00	0.00	0.00
18.Cam.	0.00	75.00	53.33	25.00	0.00	0.00	0.00	0.00	0.00
19.CAR.	0.00	100.00	87.50	0.00	40.00	0.00	0.00	50.00	0.00
20.Can.	0.00	0.00	100.00	33.33	0.00	0.00	0.00	0.00	0.00
21.Car.	33.33	0.00	25.00	0.00	0.00	0.00	0.00	0.00	0.00
23.Cah.	50.00	0.00	78.57	37.50	0.00	0.00	0.00	0.00	0.00
24.Cal.	36.36	50.00	33.33	0.00	0.00	0.00	20.00	0.00	0.00
25.CSt.	100.00	0.00	0.00	100.00	0.00	0.00	0.00	0.00	0.00
26.CLo.	0.00	87.50	0.00	0.00	0.00	44.44	0.00	0.00	0.00
27.Caz.	0.00	100.00	50.00	33.33	0.00	0.00	0.00	0.00	0.00
28.Czo.	0.00	100.00	0.00	80.00	0.00	9.09	0.00	8.33	0.00
29.CSe.	16.67	64.71	5.88	0.00	0.00	0.00	0.00	0.00	0.00
30.Chi.	0.00	100.00	0.00	44.44	0.00	0.00	0.00	0.00	0.00
31.Esc.	0.00	0.00	0.00	100.00	0.00	0.00	0.00	0.00	0.00
32.Esp.	0.00	0.00	0.00	80.00	0.00	0.00	0.00	0.00	50.00
33.Fra.	0.00	28.57	30.00	0.00	25.00	0.00	0.00	0.00	75.00
34.FMa.	50.00	70.37	57.38	44.44	0.00	0.00	0.00	0.00	0.00
35.FRe.	0.00	0.00	0.00	100.00	0.00	0.00	0.00	0.00	0.00
37.Gen.	100.00	50.00	81.82	0.00	0.00	0.00	0.00	0.00	0.00
38.Gua.	0.00	0.00	0.00	100.00	0.00	0.00	0.00	0.00	0.00
39.Gur.	0.00	12.50	53.85	45.45	0.00	0.00	0.00	0.00	0.00
40.HAR.	0.00	0.00	0.00	100.00	0.00	0.00	0.00	0.00	0.00
41.HCt.	0.00	0.00	0.00	100.00	0.00	0.00	0.00	0.00	0.00
42.Hin.	0.00	33.33	0.00	50.00	0.00	0.00	0.00	0.00	0.00
43.HSe.	40.00	0.00	60.00	0.00	0.00	0.00	0.00	0.00	0.00
44.Hue.	0.00	92.86	41.67	35.00	0.00	0.00	12.50	0.00	0.00
45.Hus.	28.57	30.00	0.00	52.94	0.00	0.00	0.00	0.00	0.00
46.Ibr.	0.00	100.00	75.00	50.00	0.00	33.33	0.00	0.00	0.00
47.Iru.	0.00	80.00	0.00	77.78	0.00	0.00	0.00	0.00	0.00
48.Izn.	0.00	100.00	0.00	100.00	0.00	0.00	0.00	0.00	100.00
49.Jab.	0.00	100.00	33.33	100.00	100.00	0.00	0.00	0.00	0.00
50.Jae.	50.00	64.71	59.38	26.67	7.14	0.00	0.00	0.00	0.00
51.Jam.	0.00	0.00	0.00	100.00	0.00	0.00	0.00	0.00	0.00
52.Jim.	0.00	0.00	100.00	0.00	0.00	0.00	0.00	0.00	0.00
53.Jod.	0.00	0.00	0.00	100.00	0.00	0.00	0.00	0.00	0.00
54.Lar.	0.00	100.00	0.00	75.00	0.00	0.00	0.00	0.00	0.00
55.Lin.	6.67	53.33	58.90	31.58	7.14	0.00	0.00	0.00	16.67
56.Lop.	0.00	100.00	0.00	100.00	0.00	0.00	0.00	0.00	0.00
57.Lup.	0.00	100.00	0.00	75.00	100.00	0.00	0.00	0.00	0.00
58.MRe.	0.00	0.00	100.00	16.67	60.00	0.00	100.00	0.00	0.00
59.Mar.	0.00	100.00	0.00	75.00	0.00	25.00	0.00	0.00	0.00
60.Mat.	0.00	68.42	0.00	0.00	0.00	0.00	0.00	0.00	0.00
61.Men.	0.00	60.00	0.00	78.95	44.44	0.00	0.00	0.00	0.00

(continuación)

	1910	1920	1930	1940	1950	1960	1970	1981	1991
62.Mon.	0.00	0.00	0.00	77.78	0.00	0.00	0.00	0.00	0.00
63.NJu.	0.00	0.00	0.00	0.00	0.00	0.00	0.00	0.24	0.00
64.Noa.	0.00	80.00	54.55	50.00	0.00	0.00	0.00	0.00	0.00
65.Orc.	20.00	44.44	57.14	14.29	0.00	0.00	0.00	0.00	0.00
66.PBe.	0.00	0.00	0.00	70.00	0.00	0.00	0.00	0.00	0.00
67.Peg.	0.00	100.00	92.31	28.57	0.00	0.00	0.00	0.00	0.00
69.Por.	0.00	100.00	63.64	70.00	16.67	0.00	0.00	0.00	0.00
70.PAl.	0.00	0.00	75.00	50.00	0.00	0.00	12.50	0.00	0.00
71.PGe.	0.00	0.00	60.00	0.00	0.00	0.00	0.00	0.00	0.00
72.PSe.	16.67	0.00	91.49	66.67	80.00	0.00	0.00	0.00	60.00
73.Que.	0.00	45.45	8.33	50.00	0.00	0.00	7.69	0.00	0.00
74.Rus.	0.00	50.00	71.43	12.50	0.00	0.00	0.00	0.00	0.00
75.Sab.	0.00	0.00	0.00	100.00	0.00	0.00	0.00	0.00	0.00
76.SEl.	16.67	57.14	29.41	0.00	0.00	0.00	0.00	0.00	0.00
77.SCt.	0.00	100.00	50.00	0.00	0.00	0.00	0.00	0.00	0.00
78.SEs.	8.33	33.33	64.09	5.56	3.03	0.00	8.33	2.86	0.00
79.SPt.	0.00	100.00	66.67	90.91	0.00	0.00	0.00	0.00	0.00
80.STo.	66.67	25.00	0.00	0.00	0.00	0.00	33.33	0.00	66.67
81.SSi.	50.00	81.40	62.38	33.33	0.00	0.00	0.00	75.00	0.00
82.Sil.	0.00	70.00	20.00	20.00	0.00	0.00	20.00	0.00	0.00
84.SGu.	0.00	100.00	0.00	100.00	0.00	0.00	0.00	0.00	0.00
85.Tbp.	0.00	100.00	75.00	0.00	0.00	33.33	0.00	0.00	0.00
86.TCa.	0.00	60.00	73.68	0.00	0.00	0.00	16.67	0.00	0.00
87.Tdj.	0.00	87.50	74.19	20.00	0.00	0.00	20.00	0.00	0.00
88.Tpg.	0.00	0.00	0.00	100.00	100.00	0.00	0.00	0.00	100.00
90.Tor.	0.00	0.00	100.00	85.71	0.00	0.00	0.00	0.00	0.00
91.TAl.	75.00	75.00	56.67	22.22	0.00	0.00	20.00	0.00	0.00
92.Ube.	0.00	77.78	0.00	82.76	0.00	66.67	0.00	0.00	0.00
93.VJa.	0.00	100.00	0.00	71.43	20.00	0.00	0.00	0.00	0.00
94.Vil.	0.00	88.89	66.67	41.67	12.50	11.11	0.00	16.67	0.00
95.Vlc.	11.11	11.11	0.00	18.18	0.00	0.00	16.67	0.00	0.00
96.VRe.	0.00	100.00	25.00	20.00	0.00	0.00	0.00	0.00	0.00
97.VAr.	0.00	100.00	33.33	80.00	0.00	0.00	0.00	0.00	0.00
98.Vdp.	0.00	0.00	100.00	0.00	0.00	0.00	0.00	0.00	0.00
99.Vll.	0.00	100.00	44.44	11.11	0.00	0.00	0.00	0.00	0.00
100.Vgd.	0.00	0.00	0.00	91.67	0.00	0.00	50.00	0.00	0.00
101.Vrg.	66.67	0.00	0.00	0.00	0.00	0.00	0.00	0.00	0.00
PROV.	18.15	60.00	52.81	43.13	5.28	2.99	5.63	6.76	7.04

Fuente: Nomenclátor de Población. I.N.E. Elaboración propia a partir de la Tabla 2 y Tabla 3 (Anexo III.1).

Tabla 5.- Municipios de Jaén: porcentaje de Entidades de Población que desaparecen con respecto al total municipal de cada año: 1900-1991

	1910	1920	1930	1940	1950	1960	1970	1981	1991
1.AUb.	0.00	0.00	0.00	0.00	66.67	0.00	0.00	0.00	0.00
2.ARe.	0.00	52.78	0.00	0.00	40.91	0.00	15.38	0.00	0.00
3.Alc.	0.00	0.00	3.85	88.00	28.57	0.00	0.00	40.00	0.00
4.Ald.	0.00	0.00	0.00	0.00	100.00	0.00	0.00	0.00	0.00
5.And.	0.00	0.00	0.00	13.64	0.00	5.26	75.00	0.00	0.00
6.Arj.	0.00	0.00	0.00	0.00	0.00	0.00	40.00	33.33	0.00
7.Arl.	0.00	0.00	0.00	0.00	0.00	0.00	100.00	0.00	0.00
8.Arq.	0.00	0.00	0.00	0.00	33.33	0.00	50.00	0.00	0.00
9.Bae.	0.00	0.00	11.11	36.84	35.29	0.00	0.00	0.00	8.33
10.Bai.	0.00	0.00	0.00	80.00	80.00	0.00	0.00	0.00	0.00
11.BEn.	14.29	40.00	0.00	54.55	33.33	0.00	0.00	0.00	16.67
12.BSe.	28.57	0.00	16.67	88.00	0.00	0.00	11.11	37.50	0.00
13.Bed.	0.00	0.00	0.00	0.00	42.86	0.00	25.00	0.00	75.00
14.Beg.	0.00	0.00	0.00	20.00	60.00	0.00	50.00	0.00	0.00
15.BMo.	0.00	0.00	25.00	50.00	25.00	0.00	75.00	0.00	0.00
16.Ben.	0.00	100.00	0.00	28.57	71.43	0.00	0.00	0.00	33.33
17.CSC.	0.00	0.00	0.00	50.00	0.00	0.00	55.56	25.00	33.33
18.Cam.	50.00	0.00	12.50	80.00	0.00	0.00	0.00	25.00	33.33
19.CAR.	0.00	0.00	0.00	6.25	80.00	0.00	0.00	25.00	100.00
20.Can.	0.00	0.00	0.00	0.00	100.00	0.00	0.00	0.00	0.00
21.Car.	33.33	0.00	0.00	25.00	0.00	0.00	0.00	0.00	33.33
23.Cah.	0.00	50.00	0.00	64.29	37.50	0.00	80.00	0.00	0.00
24.Cal.	0.00	9.09	15.00	70.37	0.00	0.00	28.57	0.00	20.00
25.CSt.	0.00	0.00	0.00	100.00	83.33	0.00	0.00	100.00	0.00
26.CLo.	0.00	0.00	0.00	0.00	0.00	37.50	0.00	0.00	0.00
27.Caz.	0.00	0.00	0.00	0.00	66.67	0.00	0.00	100.00	0.00
28.Czo.	100.00	0.00	0.00	0.00	0.00	0.00	0.00	0.00	8.33
29.CSe.	16.67	0.00	5.88	41.18	66.67	0.00	0.00	0.00	0.00
30.Chi.	100.00	0.06	16.67	0.00	0.00	0.00	0.00	0.00	0.00
31.Esc.	0.00	0.00	0.00	0.00	100.00	0.00	0.00	0.00	0.00
32.Esp.	0.00	0.00	0.00	0.00	80.00	0.00	0.00	0.00	0.00
33.Fra.	0.00	0.00	0.00	40.00	60.00	0.00	0.00	0.00	0.00
34.FMa.	33.33	10.00	3.70	90.16	33.33	0.00	0.00	11.11	62.50
35.FRe.	0.00	0.00	0.00	0.00	100.00	0.00	0.00	0.00	0.00
37.Gen.	0.00	0.00	0.00	72.73	0.00	0.00	0.00	100.00	0.00
38.Gua.	0.00	0.00	0.00	0.00	100.00	0.00	0.00	0.00	0.00
39.Gur.	0.00	0.00	0.00	30.77	27.27	0.00	0.00	0.00	0.00
40.HAR.	0.00	0.00	0.00	0.00	100.00	0.00	0.00	0.00	0.00
41.HCT.	0.00	0.00	0.00	0.00	100.00	0.00	0.00	0.00	0.00
42.Hin.	0.00	0.00	0.00	0.00	33.33	0.00	33.33	0.00	50.00
43.HSe.	14.29	0.00	0.00	0.00	40.00	0.00	6.67	21.43	45.45
44.Hue.	0.00	0.00	0.00	45.83	45.00	10.00	11.11	75.00	33.33
45.Hus.	14.29	0.00	0.00	20.00	29.41	8.33	45.45	33.33	0.00
46.Ibr.	0.00	0.00	0.00	62.50	25.00	100.00	0.00	0.00	0.00
47.Iru.	90.00	0.00	80.00	0.00	55.56	0.00	0.00	0.00	75.00
48.Izn.	0.00	0.00	100.00	0.00	0.00	0.00	0.00	0.00	100.00
49.Jab.	100.00	0.03	0.00	100.00	100.00	0.00	0.00	0.00	100.00
50.Jae.	0.00	0.00	29.41	65.63	13.33	0.00	0.00	0.00	7.14
51.Jam.	0.00	0.00	0.00	0.00	100.00	0.00	0.00	0.00	0.00
52.Jim.	0.00	0.00	0.00	40.00	0.00	0.00	0.00	0.00	66.67
53.Jod.	0.00	0.00	0.00	0.00	83.33	0.00	0.00	100.00	0.00
54.Lar.	0.00	0.00	50.00	0.00	50.00	0.00	0.00	100.00	0.00
55.Lin.	27.78	6.67	3.33	82.19	57.89	0.00	0.00	42.86	28.57
56.Lop.	100.00	0.00	0.00	100.00	0.00	0.00	0.00	100.00	0.00
57.Lup.	100.00	0.00	0.00	0.00	0.00	0.00	0.00	0.00	0.00
58.MRe.	0.00	0.00	0.00	54.55	66.67	0.00	0.00	0.00	0.00
59.Mar.	0.00	0.00	0.00	0.00	25.00	0.00	75.00	0.00	0.00
60.Mat.	60.00	37.50	0.00	73.68	0.00	0.00	0.00	0.00	0.00
61.Men.	0.00	0.00	20.00	0.00	73.68	0.00	22.22	42.86	25.00

(continuación)

	1910	1920	1930	1940	1950	1960	1970	1981	1991
62. Mon.	0.00	0.00	0.00	0.00	44.44	0.00	60.00	0.00	0.00
63. NJu.	0.00	100.00	0.00	0.24	0.00	0.00	0.00	0.00	0.00
64. Noa.	0.00	0.00	0.00	81.82	25.00	0.00	66.67	0.00	0.00
65. Orc.	0.00	0.00	0.00	71.43	0.00	0.00	0.00	28.57	0.00
66. PBe.	0.00	0.00	0.00	0.00	70.00	0.00	0.00	0.00	0.00
67. Peg.	100.00	0.00	0.00	61.54	71.43	0.00	50.00	0.00	0.00
69. Por.	0.00	0.00	20.00	54.55	10.00	0.00	33.33	25.00	83.33
70. PAl.	0.00	0.00	0.00	0.00	37.50	0.00	30.00	25.00	66.67
71. PGe.	50.00	0.00	0.00	0.00	20.00	0.00	40.00	0.00	0.00
72. PSe.	37.50	0.00	0.00	97.87	33.33	0.00	0.00	40.00	33.33
73. Que.	0.00	0.00	0.00	58.33	0.00	0.00	8.33	0.00	23.08
74. Rus.	0.00	0.00	0.00	0.00	75.00	0.00	50.00	0.00	0.00
75. Sab.	0.00	0.00	0.00	0.00	33.33	0.00	100.00	0.00	0.00
76. SEl.	0.00	16.67	21.43	70.59	0.00	0.00	20.00	75.00	0.00
77. SCT.	0.00	0.00	0.00	50.00	0.00	0.00	0.00	100.00	0.00
78. SEs.	15.09	8.33	1.59	65.19	8.33	0.00	0.00	5.56	5.71
79. SPT.	0.00	0.00	0.00	66.67	9.09	0.00	0.00	30.00	100.00
80. STo.	0.00	0.00	0.00	50.00	0.00	0.00	0.00	0.00	66.67
81. SSi.	62.50	0.00	13.95	94.06	0.00	0.00	22.22	57.14	0.00
82. Sil.	100.00	0.00	0.00	46.67	0.00	0.00	0.00	100.00	0.00
84. SGu.	0.00	0.00	100.00	0.00	71.43	0.00	0.00	100.00	0.00
85. Tbp.	0.00	0.00	0.00	0.00	50.00	0.00	66.67	0.00	0.00
86. TCa.	0.00	0.00	0.00	63.16	14.29	0.00	16.67	50.00	0.00
87. Tdj.	0.00	0.00	0.00	74.19	60.00	0.00	0.00	20.00	50.00
88. Tpg.	0.00	0.00	0.00	0.00	100.00	0.00	0.00	0.00	100.00
90. Tor.	0.00	0.00	0.00	0.00	100.00	0.00	0.00	0.00	0.00
91. TAl.	75.00	0.00	18.75	80.00	0.00	0.00	55.56	20.00	0.00
92. Ube.	0.00	0.00	11.11	37.50	62.07	0.00	16.67	0.00	0.00
93. VJa.	100.00	0.00	0.00	50.00	42.86	0.00	20.00	0.00	0.00
94. Vil.	0.00	0.00	0.00	77.78	41.67	0.00	0.00	44.44	0.00
95. Vlc.	0.00	0.00	0.00	0.00	54.55	0.00	16.67	0.00	0.00
96. VRe.	0.00	0.00	0.00	0.00	20.00	0.00	0.00	0.00	0.00
97. VAr.	100.00	0.00	0.00	0.00	60.00	0.00	0.00	0.00	0.00
98. Vdp.	0.00	0.00	0.00	0.00	0.00	0.00	100.00	100.00	0.00
99. Vll.	0.00	0.00	0.00	55.56	0.00	0.00	0.00	100.00	0.00
100. Vgd.	0.00	0.00	0.00	0.00	91.67	0.00	0.00	0.00	0.00
101. Vrg.	0.00	33.33	0.00	0.00	0.00	0.00	0.00	33.33	0.00
PROV.	23.25	14.38	7.44	59.05	38.42	1.	17.56	20.66	19.71

Fuente: Nomenclátor de Población. I.N.E. Elaboración propia a partir de la Tabla 2 y Tabla 3 (Anexo III.1).

Tabla 6.- Municipios de Jaén: número de Entidades de población según la frecuencia con que aparecen en los Nomenclátor de Población: 1900-1991

COD.	TOTAL	N U M E R O D E V E C E S									
		1	2	3	4	5	6	7	8	9	10
1. AUb.	3	2	0	0	0	0	0	0	1	0	0
2. ARe.	41	0	18	2	0	6	2	3	2	0	8
3. Alc.	30	4	17	0	5	0	0	1	0	0	3
4. Ald.	5	5	0	0	0	0	0	0	0	0	0
5. And.	32	4	5	5	3	12	0	0	2	0	1
6. Arj.	5	0	0	1	0	1	1	0	1	0	1
7. Arl.	2	0	0	1	0	1	0	0	0	0	0
8. Arq.	6	4	0	0	0	1	0	0	0	0	1
9. Bae.	26	8	3	4	0	1	3	3	4	0	0
10. Bai.	9	3	1	4	1	0	0	0	0	0	0
11. BEn.	17	4	3	1	2	4	0	0	1	1	1
12. BSe.	81	53	16	2	2	1	2	0	1	1	3
13. Bed.	7	3	0	0	2	1	0	0	0	0	1
14. Beg.	6	1	2	0	1	1	0	0	1	0	0
15. BMo.	12	6	1	1	0	1	1	0	0	1	1
16. Ben.	11	2	5	1	0	0	2	0	1	0	0
17. CSC.	14	2	2	4	2	1	0	2	1	0	0
18. Cam.	17	9	3	1	0	1	1	0	1	0	1
19. CAr.	18	1	11	3	0	2	0	1	0	0	0
20. Can.	3	1	2	0	0	0	0	0	0	0	0
21. Car.	5	2	0	0	0	0	0	0	1	0	2
23. Cah.	17	12	0	0	2	1	1	0	0	0	1
24. Cal.	32	11	8	3	4	1	1	1	0	0	3
25. CSt.	7	5	0	1	1	0	0	0	0	0	0
26. CLo.	12	0	0	0	7	0	0	0	4	0	1
27. Caz.	3	1	1	0	0	0	1	0	0	0	0
28. Czo.	13	1	1	0	1	2	6	0	1	1	0
29. CSe.	20	2	8	4	1	1	2	0	0	1	1
30. Chi.	10	2	2	2	0	0	1	0	3	0	0
31. Esc.	2	2	0	0	0	0	0	0	0	0	0
32. Esp.	6	5	0	0	0	0	0	0	0	0	1
33. Fra.	14	4	2	3	0	1	0	1	1	0	2
34. FMa.	67	36	14	5	4	1	1	3	1	1	1
35. FRe.	3	3	0	0	0	0	0	0	0	0	0
37. Gen.	11	8	0	0	0	0	2	1	0	0	0
38. Gua.	3	3	0	0	0	0	0	0	0	0	0
39. Gur.	20	11	1	2	0	0	1	0	0	0	5
40. HAr.	2	2	0	0	0	0	0	0	0	0	0
41. Hct.	4	4	0	0	0	0	0	0	0	0	0
42. Hin.	6	3	0	0	0	1	0	0	0	1	1
43. HSe.	25	0	9	1	0	1	2	3	3	5	1
44. Hue.	31	3	19	0	3	2	2	1	0	0	1
45. Hus.	20	5	3	3	1	0	1	4	0	0	3
46. Ibr.	11	5	2	2	2	0	0	0	0	0	0
47. Iru.	19	11	4	0	0	1	0	1	0	1	1
48. Izn.	6	2	0	0	0	4	0	0	0	0	0
49. Jab.	12	7	4	0	1	0	0	0	0	0	0
50. Jae.	41	21	3	2	1	0	3	5	3	2	1
51. Jam.	1	1	0	0	0	0	0	0	0	0	0
52. Jim.	5	2	0	0	0	0	2	1	0	0	0
53. Jod.	6	5	0	0	1	0	0	0	0	0	0
54. Lar.	4	2	0	0	0	1	1	0	0	0	0
55. Lin.	86	48	14	3	9	2	3	1	2	2	2
56. Lop.	4	2	0	1	1	0	0	0	0	0	0
57. Lup.	5	3	0	0	1	0	1	0	0	0	0
58. MRe.	16	6	7	2	1	0	0	0	0	0	0
59. Mar.	6	1	1	2	1	1	0	0	0	0	0
60. Mat.	22	0	15	2	0	0	0	0	2	1	2

(continuación)

COD.	TOTAL	1	2	3	4	5	6	7	8	9	10
61. Men.	23	11	1	2	5	3	0	0	1	0	0
62. Mon.	9	4	0	3	0	0	0	0	0	0	2
63. NJu.	10	0	2	0	7	1	0	0	0	0	0
64. Noa.	13	6	4	1	1	0	0	0	0	0	1
65. Orc.	22	11	3	0	1	1	2	0	0	2	2
66. PBe.	10	7	0	0	0	0	0	0	0	0	3
67. Peg.	15	10	3	0	1	0	0	0	0	1	0
69. Por.	22	8	4	1	3	4	1	0	1	0	0
70. PAl.	17	3	4	0	4	4	0	0	1	0	1
71. PGe.	6	0	2	0	0	0	0	2	1	0	1
72. PSe.	54	45	1	2	1	2	0	0	1	2	0
73. Que.	19	0	2	2	3	2	3	3	2	0	2
74. Rus.	8	1	5	0	0	1	0	0	0	0	1
75. Sab.	6	2	0	4	0	0	0	0	0	0	0
76. SEl.	20	8	5	2	0	0	1	1	2	1	0
77. SCt.	4	0	2	0	0	2	0	0	0	0	0
78. SEs.	189	112	23	5	11	4	1	3	4	3	23
79. SPt.	13	3	0	0	3	6	0	1	0	0	0
80. STo.	7	2	0	3	0	0	0	1	0	1	0
81. SSi.	116	70	18	16	4	1	1	3	1	1	1
82. Sil.	16	5	5	1	1	0	3	1	0	0	0
84. SGu.	8	6	0	0	2	0	0	0	0	0	0
85. Tbp.	5	0	2	1	1	1	0	0	0	0	0
86. TCa.	20	10	2	2	1	2	2	0	0	0	1
87. Tdj.	34	21	6	3	0	1	1	1	0	0	1
88. Tpg.	17	15	0	0	2	0	0	0	0	0	0
90. Tor.	7	6	1	0	0	0	0	0	0	0	0
91. TAl.	37	20	6	3	2	1	2	0	0	2	1
92. Ube.	35	22	3	4	3	1	0	1	0	0	1
93. Vja.	11	3	2	2	0	1	2	0	0	1	0
94. Vil.	35	19	5	2	1	3	3	0	2	0	0
95. Vlc.	14	1	1	2	0	5	1	1	0	1	2
96. VRe.	5	0	1	0	0	0	1	0	3	0	0
97. VAr.	8	5	1	0	0	0	0	2	0	0	0
98. Vdp.	2	0	0	0	1	1	0	0	0	0	0
99. Vll.	19	3	7	0	1	5	3	0	0	0	0
100. Vgd.	12	10	0	0	1	0	0	0	0	0	1
101. Vrg.	4	0	1	0	0	0	0	0	1	2	0
PROV.	1794	802	329	129	120	106	70	52	57	35	94

Fuente: elaboración propia a partir de la Tabla 2 (Anexo II.2.2.).

Tabla 7.- Municipios de Jaén: porcentaje de las Entidades de Población según la frecuencia con que aparecen en los Nomenclator de Población con respecto al total de entidades censadas en cada municipio: 1900-1991

COD.	N U M E R O D E V E C E S									
	1	2	3	4	5	6	7	8	9	10
1.Aub.	5.88	0.00	0.00	0.00	0.00	0.00	0.00	2.94	0.00	0.00
2.ARe.	0.00	43.90	4.88	0.00	14.63	4.88	7.32	4.88	0.00	19.51
3.Alc.	13.33	56.67	0.00	16.67	0.00	0.00	3.33	0.00	0.00	10.00
4.Ald.	100.00	0.00	0.00	0.00	0.00	0.00	0.00	0.00	0.00	0.00
5.And.	12.50	15.63	15.63	9.38	37.50	0.00	0.00	6.25	0.00	3.13
6.Arj.	0.00	0.00	20.00	0.00	20.00	20.00	0.00	20.00	0.00	20.00
7.Arl.	0.00	0.00	50.00	0.00	50.00	0.00	0.00	0.00	0.00	0.00
8.Arq.	66.67	0.00	0.00	0.00	16.67	0.00	0.00	0.00	0.00	16.67
9.Bae.	30.77	11.54	15.38	0.00	3.85	11.54	11.54	15.38	0.00	0.00
10.Bai.	33.33	11.11	44.44	11.11	0.00	0.00	0.00	0.00	0.00	0.00
11.BEn.	23.53	17.65	5.88	11.76	23.53	0.00	0.00	5.88	5.88	5.88
12.BSe.	65.43	19.75	2.47	2.47	1.23	2.47	0.00	1.23	1.23	3.70
13.Bed.	42.86	0.00	0.00	28.57	14.29	0.00	0.00	0.00	0.00	14.29
14.Beg.	16.67	33.33	0.00	16.67	16.67	0.00	0.00	16.67	0.00	0.00
15.BMo.	50.00	8.33	8.33	0.00	8.33	8.33	0.00	0.00	8.33	8.33
16.Ben.	18.18	45.45	9.09	0.00	0.00	18.18	0.00	9.09	0.00	0.00
17.CSC.	14.29	14.29	28.57	14.29	7.14	0.00	14.29	7.14	0.00	0.00
18.Cam.	52.94	17.65	5.88	0.00	5.88	5.88	0.00	5.88	0.00	5.88
19.CAr.	5.56	61.11	16.67	0.00	11.11	0.00	5.56	0.00	0.00	0.00
20.Can.	33.33	66.67	0.00	0.00	0.00	0.00	0.00	0.00	0.00	0.00
21.Car.	40.00	0.00	0.00	0.00	0.00	0.00	0.00	20.00	0.00	40.00
23.Cah.	70.59	0.00	0.00	11.76	5.88	5.88	0.00	0.00	0.00	5.88
24.Cal.	34.38	25.00	9.38	12.50	3.13	3.13	3.13	0.00	0.00	9.38
25.CSt.	71.43	0.00	14.29	14.29	0.00	0.00	0.00	0.00	0.00	0.00
26.CLo.	0.00	0.00	0.00	58.33	0.00	0.00	0.00	33.33	0.00	8.33
27.Caz.	33.33	33.33	0.00	0.00	0.00	33.33	0.00	0.00	0.00	0.00
28.Czo.	7.69	7.69	0.00	7.69	15.38	46.15	0.00	7.69	7.69	0.00
29.CSe.	10.00	40.00	20.00	5.00	5.00	10.00	0.00	0.00	5.00	5.00
30.Chi.	20.00	20.00	20.00	0.00	0.00	10.00	0.00	30.00	0.00	0.00
31.Esc.	100.00	0.00	0.00	0.00	0.00	0.00	0.00	0.00	0.00	0.00
32.Esp.	83.33	0.00	0.00	0.00	0.00	0.00	0.00	0.00	0.00	16.67
33.Fra.	28.57	14.29	21.43	0.00	7.14	0.00	7.14	7.14	0.00	14.29
34.FMa.	53.73	20.90	7.46	5.97	1.49	1.49	4.48	1.49	1.49	1.49
35.FRe.	100.00	0.00	0.00	0.00	0.00	0.00	0.00	0.00	0.00	0.00
37.Gen.	72.73	0.00	0.00	0.00	0.00	18.18	9.09	0.00	0.00	0.00
38.Gua.	100.00	0.00	0.00	0.00	0.00	0.00	0.00	0.00	0.00	0.00
39.Gur.	55.00	5.00	10.00	0.00	0.00	5.00	0.00	0.00	0.00	25.00
40.HAr.	100.00	0.00	0.00	0.00	0.00	0.00	0.00	0.00	0.00	0.00
41.HCT.	100.00	0.00	0.00	0.00	0.00	0.00	0.00	0.00	0.00	0.00
42.Hin.	50.00	0.00	0.00	0.00	16.67	0.00	0.00	0.00	16.67	16.67
43.HSe.	0.00	36.00	4.00	0.00	4.00	8.00	12.00	12.00	20.00	4.00
44.Hue.	9.68	61.29	0.00	9.68	6.45	6.45	3.23	0.00	0.00	3.23
45.Hus.	25.00	15.00	15.00	5.00	0.00	5.00	20.00	0.00	0.00	15.00
46.Ibr.	45.45	18.18	18.18	18.18	0.00	0.00	0.00	0.00	0.00	0.00
47.Iru.	57.89	21.05	0.00	0.00	5.26	0.00	5.26	0.00	5.26	5.26
48.Izn.	33.33	0.00	0.00	0.00	66.67	0.00	0.00	0.00	0.00	0.00
49.Jab.	58.33	33.33	0.00	8.33	0.00	0.00	0.00	0.00	0.00	0.00
50.Jae.	51.22	7.32	4.88	2.44	0.00	7.32	12.20	7.32	4.88	2.44
51.Jam.	100.00	0.00	0.00	0.00	0.00	0.00	0.00	0.00	0.00	0.00
52.Jim.	40.00	0.00	0.00	0.00	0.00	40.00	20.00	0.00	0.00	0.00
53.Jod.	83.33	0.00	0.00	16.67	0.00	0.00	0.00	0.00	0.00	0.00
54.Lar.	50.00	0.00	0.00	0.00	25.00	25.00	0.00	0.00	0.00	0.00
55.Lin.	55.81	16.28	3.49	10.47	2.33	3.49	1.16	2.33	2.33	2.33
56.Lop.	50.00	0.00	25.00	25.00	0.00	0.00	0.00	0.00	0.00	0.00
57.Lup.	60.00	0.00	0.00	20.00	0.00	20.00	0.00	0.00	0.00	0.00
58.MRe.	37.50	43.75	12.50	6.25	0.00	0.00	0.00	0.00	0.00	0.00
59.Mar.	16.67	16.67	33.33	16.67	16.67	0.00	0.00	0.00	0.00	0.00

(continuación)

COD.	N U M E R O D E V E C E S									
	1	2	3	4	5	6	7	8	9	10
60.Mat.	0.00	68.18	9.09	0.00	0.00	0.00	0.00	9.09	4.55	9.09
61.Men.	47.83	4.35	8.70	21.74	13.04	0.00	0.00	4.35	0.00	0.00
62.Mon.	44.44	0.00	33.33	0.00	0.00	0.00	0.00	0.00	0.00	22.22
63.NJu.	0.00	20.00	0.00	70.00	10.00	0.00	0.00	0.00	0.00	0.00
64.Noa.	46.15	30.77	7.69	7.69	0.00	0.00	0.00	0.00	0.00	7.69
65.Orc.	50.00	13.64	0.00	4.55	4.55	9.09	0.00	0.00	9.09	9.09
66.PBe.	70.00	0.00	0.00	0.00	0.00	0.00	0.00	0.00	0.00	30.00
67.Peg.	66.67	20.00	0.00	6.67	0.00	0.00	0.00	0.00	6.67	0.00
69.Por.	36.36	18.18	4.55	13.64	18.18	4.55	0.00	4.55	0.00	0.00
70.PAl.	17.65	23.53	0.00	23.53	23.53	0.00	0.00	5.88	0.00	5.88
71.PGe.	0.00	33.33	0.00	0.00	0.00	0.00	33.33	16.67	0.00	16.67
72.PSe.	83.33	1.85	3.70	1.85	3.70	0.00	0.00	1.85	3.70	0.00
73.Que.	0.00	10.53	10.53	15.79	10.53	15.79	15.79	10.53	0.00	10.53
74.Rus.	12.50	62.50	0.00	0.00	12.50	0.00	0.00	0.00	0.00	12.50
75.Sab.	33.33	0.00	66.67	0.00	0.00	0.00	0.00	0.00	0.00	0.00
76.SEl.	40.00	25.00	10.00	0.00	0.00	5.00	5.00	10.00	5.00	0.00
77.SCT.	0.00	50.00	0.00	0.00	50.00	0.00	0.00	0.00	0.00	0.00
78.SEs.	59.26	12.17	2.65	5.82	2.12	0.53	1.59	2.12	1.59	12.17
79.SPt.	23.08	0.00	0.00	23.08	46.15	0.00	7.69	0.00	0.00	0.00
80.STo.	28.57	0.00	42.86	0.00	0.00	0.00	14.29	0.00	14.29	0.00
81.SSi.	60.34	15.52	13.79	3.45	0.96	0.86	2.59	0.86	0.86	0.86
82.Sil.	31.25	31.25	6.25	6.25	0.00	18.75	6.25	0.00	0.00	0.00
84.SGu.	75.00	0.00	0.00	25.00	0.00	0.00	0.00	0.00	0.00	0.00
85.Tbp.	0.00	40.00	20.00	20.00	20.00	0.00	0.00	0.00	0.00	0.00
86.TCa.	50.00	10.00	10.00	5.00	10.00	10.00	0.00	0.00	0.00	5.00
87.Tdj.	61.76	17.65	8.82	0.00	2.94	2.94	2.94	0.00	0.00	2.94
88.Tpg.	88.24	0.00	0.00	11.76	0.00	0.00	0.00	0.00	0.00	0.00
90.Tor.	85.71	14.29	0.00	0.00	0.00	0.00	0.00	0.00	0.00	0.00
91.TAl.	54.05	16.22	8.11	5.41	2.70	5.41	0.00	0.00	5.41	2.70
92.Ube.	62.86	8.57	11.43	8.57	2.86	0.00	2.86	0.00	0.00	2.86
93.Vja.	27.27	18.18	18.18	0.00	9.09	18.18	0.00	0.00	9.09	0.00
94.Vil.	54.29	14.29	5.71	2.86	8.57	8.57	0.00	5.71	0.00	0.00
95.Vlc.	7.14	7.14	14.29	0.00	35.71	7.14	7.14	0.00	7.14	14.29
96.VRe.	0.00	20.00	0.00	0.00	0.00	20.00	0.00	60.00	0.00	0.00
97.VAr.	62.50	12.50	0.00	0.00	0.00	0.00	25.00	0.00	0.00	0.00
98.Vdp.	0.00	0.00	0.00	50.00	50.00	0.00	0.00	0.00	0.00	0.00
99.Vll.	15.79	36.84	0.00	5.26	26.32	15.79	0.00	0.00	0.00	0.00
100.Vgd.	83.33	0.00	0.00	8.33	0.00	0.00	0.00	0.00	0.00	8.33
101.Vrg.	0.00	25.00	0.00	0.00	0.00	0.00	0.00	25.00	50.00	0.00
PROV.	44.70	18.34	7.19	6.69	5.91	3.90	2.90	3.18	1.95	5.24

Fuente: elaboración propia a partir de la Tabla 6 (Anexo III.1).

Tabla 8.- Municipios de Jaén: Crecimiento medio anual. (%): 1961-1991

cod.	1961-70	1971-75	1976-81	1971-81	1981-86	1986-91	1981-91
1. Aub.	-1.76	-0.25	-2.17	-1.23	-1.68	-2.99	-2.32
2. ARE.	-0.88	-1.12	-0.13	-0.62	-0.46	0.66	0.09
3. Alc.	-2.43	-2.09	-1.01	-1.54	-0.35	-0.51	-0.43
4. Ald.	-5.09	-5.22	-2.41	-3.75	-0.44	-3.97	-2.17
5. And.	-0.23	1.82	0.27	1.03	-0.16	0.65	0.24
6. Arj.	0.02	-4.99	-0.24	-2.57	-1.34	-2.03	-1.68
7. Arl.	-0.98	-1.02	-2.89	-1.97	-0.20	-0.02	-0.11
8. Arq.	-2.34	2.30	-3.43	-0.62	0.79	-1.94	-0.55
9. Bae.	-0.41	0.16	-0.20	-0.02	-0.40	4.03	1.78
10. Bai.	1.62	1.51	1.75	1.63	0.39	1.10	0.74
11. BEn.	-6.22	-0.98	-0.04	-0.50	-2.00	-0.27	-1.15
12. Bse.	-2.91	-2.20	-2.46	-2.32	-1.14	-0.08	-0.62
13. Bed.	-1.80	-1.47	-1.82	-1.65	-1.01	-4.45	-2.69
14. Beg.	-2.74	-0.92	-0.63	-0.77	0.22	-0.71	-0.24
15. BMo.	-0.97	-0.04	-2.57	-1.33	0.88	-1.16	-0.12
16. Ben.	-2.57	-3.59	-0.90	-2.22	-0.33	-6.81	-3.51
17. CSC.	-5.11	-2.31	-2.08	-2.18	-1.20	-3.48	-2.32
18. Cam.	-0.88	-1.64	-3.20	-2.42	0.49	-4.42	-1.93
19. CAR.	-1.84	-0.91	-1.79	-1.35	0.12	-1.38	-0.62
20. Can.	-1.57	-0.41	0.06	-0.17	-0.25	-1.02	-0.63
21. Car.	-1.38	-0.76	-2.59	-1.69	-2.86	-1.40	-2.14
23. Cah.	-2.46	-2.65	-6.11	-4.37	0.56	-1.69	-0.55
24. Cal.	2.05	1.33	-2.43	-0.58	-0.20	0.06	-0.07
25. CSt.	-3.37	-1.04	-0.93	-0.98	-0.73	-0.09	-0.41
26. CLO.	-0.63	-1.92	-3.04	-2.48	-0.48	-0.72	-0.60
27. Caz.	-4.24	-1.77	-1.28	-1.52	-0.97	-2.36	-1.65
28. Czo.	-2.65	1.58	-0.25	0.65	-2.43	0.10	-1.19
29. CSe.	-3.34	-2.87	-3.94	-3.39	3.18	-5.25	-0.97
30. Chi.	-1.28	-3.18	-1.26	-2.20	0.00	-2.75	-1.35
31. Esc.	-1.79	-1.88	-2.62	-2.25	1.88	-0.92	0.51
32. Esp.	-0.18	-0.56	-0.39	-0.47	-3.04	-1.15	-2.11
33. Fra.	-2.55	-0.19	-0.35	-0.27	-0.69	-1.03	-0.86
34. FMa.	-1.71	-0.16	-3.57	-1.89	0.16	-1.71	-0.76
35. FRe.	-6.36	-2.50	-1.96	-2.22	0.37	0.90	0.63
37. Gen.	-3.98	-2.14	-3.13	-2.63	-0.55	-1.61	-1.07
38. Gua.	-2.44	-0.60	-2.19	-1.40	0.74	-0.70	0.03
39. Gur.	-2.12	0.29	0.04	0.17	0.22	-1.73	-0.74
40. HAR.	-2.50	-0.45	-2.73	-1.61	1.07	-0.37	0.36
41. HCT.	-4.58	-1.34	-5.98	-3.68	2.56	-3.38	-0.36
42. Hin.	-0.57	-3.61	0.02	-1.76	-5.64	-2.24	-3.94
43. HSe.	-2.89	-5.37	-5.73	-5.45	-2.92	-0.36	-1.66
44. Hue.	-2.41	-2.15	-1.65	-1.89	0.54	-0.80	-0.11
45. Hus.	-2.12	-0.01	-3.33	-1.70	0.14	-1.21	-0.52
46. Ibr.	-1.50	-3.51	-1.01	-2.23	0.63	-1.15	-0.25
47. Iru.	-3.76	-5.05	-2.53	-3.74	-0.63	-0.18	-0.41
48. Izn.	-8.21	-0.39	-1.91	-1.16	-4.78	-2.54	-3.65
49. Jab.	-2.17	-0.35	-2.33	-1.36	-0.31	-1.21	-0.75
50. Jae.	1.85	1.47	2.64	2.06	1.26	0.89	1.08
51. Jam.	-0.92	0.19	-0.41	-0.11	0.05	-0.27	-0.11
52. Jim.	-2.90	-1.24	-1.86	-1.55	-1.75	-2.66	-2.19
53. Jod.	-1.82	-1.17	0.47	-0.34	0.43	-1.19	-0.36
54. Lar.	-2.99	-1.34	-8.36	-4.87	-1.52	-6.64	-4.01
55. Lin.	-1.73	0.44	1.06	0.75	0.77	0.60	0.69
56. Lop.	-2.42	-3.51	-0.66	-2.06	0.89	-0.17	0.37
57. Lup.	-0.31	-4.85	-0.19	-2.48	-0.69	-2.05	-1.36
58. MRe.	0.14	0.45	-0.55	-0.06	0.16	1.05	0.60
59. Mar.	-0.36	-0.28	-2.47	-1.39	1.15	-0.70	0.24
60. Mat.	-1.10	-0.11	0.27	0.08	0.01	-1.01	-0.49
61. Men.	0.69	-0.94	2.17	0.64	0.04	0.54	0.29

(continuación)

COD.	1961-70	1971-75	1976-81	1971-81	1981-86	1986-91	1981-91
62. Mon.	-2.90	-2.16	-1.57	-1.86	0.14	-1.42	-0.63
63. NJu.	-1.76	-0.68	-2.82	-1.76	0.59	-1.07	-0.23
64. Noa.	-1.23	-3.25	-3.39	-3.30	2.45	0.16	1.32
65. Orc.	-0.98	-3.82	0.53	-1.61	-0.74	-2.12	-1.42
66. PBe.	-1.48	0.17	-0.39	-0.11	0.37	-0.64	-0.13
67. Peg.	-1.83	-0.65	-4.40	-2.55	0.64	-1.88	-0.60
69. Por.	-2.01	-0.48	-2.91	-1.71	-0.43	-0.99	-0.71
70. PAI.	-0.45	-4.51	-2.20	-3.31	0.15	-0.51	-0.17
71. PGe.	-2.78	-1.64	-2.60	-2.12	1.67	-1.20	0.26
72. PSe.	-1.16	-0.98	-1.71	-1.35	-2.73	0.13	-1.32
73. Que.	0.15	-1.76	-6.68	-4.23	-1.21	-2.21	-1.70
74. Rus.	-1.67	-0.72	-0.29	-0.50	-0.57	0.03	-0.27
75. Sab.	-3.07	0.26	-2.03	-0.90	-0.83	-1.24	-1.03
76. SEI.	-4.86	-0.66	-3.07	-1.88	0.59	-0.02	0.29
77. SCt.	-3.42	-4.88	-3.88	-4.32	-0.33	-2.94	-1.61
78. SEs.	-2.92	-5.26	-5.05	-5.07	0.24	-1.80	-0.75
79. SPt.	-0.73	-2.43	-4.90	-3.66	0.27	-1.84	-0.77
80. STo.	-1.28	-0.99	-4.49	-2.76	1.36	-2.96	-0.77
81. SSI.	-1.59	-2.51	-5.08	-3.79	-2.25	-1.75	-2.00
82. Sil.	-1.58	-3.75	-1.00	-2.35	-1.36	0.68	-0.36
84. SGu.	-4.68	-5.32	-1.03	-3.13	-2.43	-0.05	-1.26
85. Tbp.	-0.49	-2.62	-0.96	-1.78	0.79	-3.01	-1.08
86. TCa.	0.15	-0.03	-0.25	-0.14	0.56	0.45	0.51
87. Tdj.	0.05	-0.62	-1.56	-1.10	0.19	0.17	0.18
88. Tpg.	-1.19	1.42	-1.71	-0.17	-2.17	-0.41	-1.30
90. Tor.	-2.63	-2.71	-2.65	-2.67	-1.06	-2.04	-1.54
91. TAl.	-2.46	-3.44	-3.70	-3.54	0.22	-2.72	-1.23
92. Ube.	0.42	0.02	-0.99	-0.49	1.46	0.66	1.07
93. Vja.	-3.27	2.88	-1.89	0.46	-1.49	-1.45	-1.47
94. Vil.	-2.94	-0.08	-0.11	-0.09	0.46	-1.46	-0.49
95. Vlc.	-1.94	-1.34	-0.42	-0.87	-0.05	-1.54	-0.78
96. VRe.	-2.09	-4.39	-1.91	-3.11	-0.66	-2.06	-1.34
97. VAr.	-1.87	-2.24	-1.38	-1.80	0.55	-1.03	-0.23
98. Vdp.	-2.44	-1.82	-3.49	-2.66	0.20	-0.62	-0.20
99. Vll.	-1.02	0.01	0.18	0.10	0.77	1.23	0.99
100. Vgd.	-1.55	-1.98	-1.09	-1.52	0.44	-0.63	-0.08
101. Vrg.	-3.92	-3.77	-2.10	-2.91	-2.74	-4.57	-3.61
PROV.	-1.08	-0.48	-0.55	-0.51	0.19	-0.10	0.05

Fuente: Censos de Población y Padrón Municipal de Habitantes.
Elaboración propia a partir de la Tabla 1 y Tabla 9 (Anexo II.2.2.).

III.2.- EXPLOTACIÓN RELATIVA AL "ANÁLISIS DE LOS RESULTADOS"

**III.2.1.- Provincias españolas: Evolución de la población y
dinámica demográfica: 1900-1991**

1.00	1.00	1.00	1.00	1.00
0.99	1.00	1.00	1.00	1.00
0.98	1.00	1.00	1.00	1.00
0.97	1.00	1.00	1.00	1.00
0.96	1.00	1.00	1.00	1.00
0.95	1.00	1.00	1.00	1.00
0.94	1.00	1.00	1.00	1.00
0.93	1.00	1.00	1.00	1.00
0.92	1.00	1.00	1.00	1.00
0.91	1.00	1.00	1.00	1.00
0.90	1.00	1.00	1.00	1.00
0.89	1.00	1.00	1.00	1.00
0.88	1.00	1.00	1.00	1.00
0.87	1.00	1.00	1.00	1.00
0.86	1.00	1.00	1.00	1.00
0.85	1.00	1.00	1.00	1.00
0.84	1.00	1.00	1.00	1.00
0.83	1.00	1.00	1.00	1.00
0.82	1.00	1.00	1.00	1.00
0.81	1.00	1.00	1.00	1.00
0.80	1.00	1.00	1.00	1.00

III.2.1a.- Tablas generales

1.00	1.00	1.00	1.00	1.00
0.99	1.00	1.00	1.00	1.00
0.98	1.00	1.00	1.00	1.00
0.97	1.00	1.00	1.00	1.00
0.96	1.00	1.00	1.00	1.00
0.95	1.00	1.00	1.00	1.00
0.94	1.00	1.00	1.00	1.00
0.93	1.00	1.00	1.00	1.00
0.92	1.00	1.00	1.00	1.00
0.91	1.00	1.00	1.00	1.00
0.90	1.00	1.00	1.00	1.00
0.89	1.00	1.00	1.00	1.00
0.88	1.00	1.00	1.00	1.00
0.87	1.00	1.00	1.00	1.00
0.86	1.00	1.00	1.00	1.00
0.85	1.00	1.00	1.00	1.00
0.84	1.00	1.00	1.00	1.00
0.83	1.00	1.00	1.00	1.00
0.82	1.00	1.00	1.00	1.00
0.81	1.00	1.00	1.00	1.00
0.80	1.00	1.00	1.00	1.00

Tabla 1.- Provincias españolas: Crecimiento medio anual (%): 1901-1991

COD.	1901-10	11-20	21-30	31-40	41-50	51-60	61-70	71-81	81-91
1.Ala.	0.08	0.15	0.54	0.80	0.45	1.63	3.81	2.38	0.59
2.Alb.	1.07	0.98	1.31	1.18	0.59	-0.68	-1.02	-0.02	0.22
3.All.	0.57	0.29	0.64	1.07	0.43	1.16	2.55	2.17	1.50
4.Alm.	0.58	-0.60	-0.47	0.52	-0.07	0.09	0.39	0.76	1.39
5.Avi.	0.41	0.03	0.56	0.58	0.67	-0.52	-1.56	-1.28	-0.34
6.Bad.	1.31	0.83	0.86	0.56	0.94	0.23	-1.93	-0.78	0.19
7.Bal.	0.45	0.39	0.76	1.09	0.35	0.49	2.30	2.01	0.85
8.Bar.	0.79	1.67	2.87	0.70	1.44	2.53	3.09	1.59	0.16
9.Bur.	0.23	-0.30	0.54	0.63	0.48	-0.42	-0.62	0.15	-0.22
10.Cac.	0.94	0.30	0.92	1.28	0.71	-0.09	-1.73	-0.97	-0.14
11.Cad.	0.38	1.53	-0.76	1.67	1.54	1.56	0.78	1.21	0.90
12.Cas.	0.36	-0.49	0.06	0.12	0.40	0.43	1.29	1.11	0.37
13.CRE.	1.66	1.18	1.40	0.76	0.67	0.29	-1.40	-0.79	0.01
14.Cor.	0.90	1.25	1.68	1.29	0.27	0.21	-0.98	-0.09	0.52
15.Cou.	0.35	0.46	0.80	1.40	0.79	0.37	0.13	0.75	0.13
16.Cue.	0.77	0.44	0.94	0.74	0.07	-0.62	-2.43	-1.59	-0.45
17.Ger.	0.66	0.18	-0.01	-0.10	0.15	0.71	1.65	1.19	1.06
18.Gra.	0.59	0.93	1.15	1.36	0.60	-0.18	-0.48	0.37	0.65
19.Gua.	0.45	-0.39	0.13	0.08	-0.12	-1.02	-2.16	-0.31	0.41
20.Gui.	1.46	1.31	1.56	0.93	1.20	2.45	2.75	0.92	-0.24
21.Hue.	1.72	0.64	0.72	0.32	0.04	0.83	-0.06	0.41	0.69
22.Hus.	0.14	0.09	-0.31	-0.48	0.20	-0.11	-0.50	-0.11	-0.04
23.Jae.	1.04	1.17	1.30	1.11	0.16	-0.39	-1.08	-0.51	0.05
24.Leo.	0.24	0.42	0.69	1.10	0.99	0.71	-0.63	-0.57	0.05
25.Ler.	0.37	0.99	-0.01	-0.56	0.86	0.30	0.39	0.24	0.12
26.Log.	-0.06	0.25	0.55	0.82	0.38	0.01	0.25	-0.64	0.56
27.Lug.	0.77	-0.54	-0.06	2.08	-0.17	-1.28	-2.77	-0.64	-0.68
28.Mad.	2.00	3.51	5.42	3.04	4.86	8.92	14.45	9.66	2.72
29.Mal.	0.19	0.49	0.92	0.94	0.98	0.32	1.13	1.86	1.60
30.Mur.	1.20	0.73	0.20	2.08	0.98	1.11	0.74	2.54	1.97
31.Nav.	0.11	0.43	0.38	0.54	0.29	0.42	1.45	1.01	0.42
32.Ore.	0.11	0.01	0.18	0.40	0.11	-0.18	-0.37	0.74	-0.51
33.Ovi.	0.89	0.82	0.63	0.55	0.60	1.08	0.55	-0.02	-0.25
34.Pal.	0.18	-0.22	0.79	0.45	0.72	-0.06	-1.54	-0.63	-0.11
36.Pon.	0.80	0.74	0.63	1.22	0.45	0.13	0.99	1.33	0.31
37.Sal.	0.42	-0.39	0.53	1.41	0.54	-0.15	-0.88	-0.09	0.09
38.SCT.	2.13	0.30	1.93	2.03	1.53	1.74	2.14	2.07	1.25
39.San.	0.93	0.78	1.06	0.78	0.28	0.65	0.78	0.88	0.37
40.Seg.	0.52	-0.04	0.42	0.83	0.63	-0.29	-1.83	-0.85	-0.19
41.Sev.	0.73	1.64	1.35	1.79	1.32	1.16	0.72	1.05	1.03
42.Sor.	0.38	-0.31	0.30	0.23	0.09	-0.92	-2.45	-1.49	-0.48
43.Tar.	0.02	0.48	-0.13	-0.33	0.50	0.16	1.74	1.75	0.54
44.Ter.	0.38	-0.13	0.03	-0.86	0.17	-0.92	-2.33	-1.19	-0.66
45.Tol.	0.92	0.69	1.00	-0.19	0.94	-0.11	-1.06	0.06	0.40
46.Val.	0.92	0.47	1.18	1.87	0.70	0.59	2.11	1.54	0.36
47.Vad.	0.21	-0.13	0.71	0.98	0.45	0.43	1.28	1.68	0.33
48.Viz.	1.17	1.57	1.69	0.52	1.08	2.80	3.21	1.22	-0.22
49.Zam.	-0.09	-0.25	0.51	0.64	0.56	-0.48	-1.78	-1.14	-0.60
50.Zar.	0.62	0.97	0.80	1.05	0.44	0.55	1.46	1.01	0.22
ESP.	0.71	0.68	1.02	0.94	0.78	0.84	1.05	1.04	0.44

Fuente: Censos de Población. I.N.E. Elaboración propia a partir de la Tabla 14 y Tabla 17 (Anexo III.2.1a).

Tabla 2.- Provincias españolas: Intensidad de evolución del Crecimiento medio anual (%): 1901-1991

COD.	1901-10	11-20	21-30	31-40	41-50	51-60	61-70	71-81
	11-20	21-30	31-40	41-50	51-60	61-70	71-81	81-91
1. Ala.	0.07	0.39	0.26	-0.36	1.18	2.18	-1.43	-1.79
2. Alb.	-0.09	0.33	-0.12	-0.60	-1.27	-0.34	1.00	0.23
3. Ali.	-0.28	0.35	0.43	-0.64	0.73	1.39	-0.33	-0.68
4. Alm.	-1.18	0.13	0.99	-0.58	0.16	0.29	0.38	0.62
5. Avi.	-0.38	0.53	0.03	0.09	-1.19	-1.05	0.29	0.94
6. Bad.	-0.48	0.03	-0.30	0.39	-0.72	-2.15	1.15	0.97
7. Bal.	-0.06	0.37	0.33	-0.73	0.14	1.80	-0.29	-1.16
8. Bar.	0.87	1.20	-2.16	0.74	1.09	0.56	-1.50	-1.43
9. Bur.	-0.53	0.84	0.09	-0.16	-0.89	-0.20	0.76	-0.37
10. Cac.	-0.63	0.62	0.36	-0.57	-0.80	-1.64	0.76	0.83
11. Cad.	1.15	-2.28	2.42	-0.13	0.02	-0.78	0.43	-0.31
12. Cas.	-0.85	0.55	0.06	0.28	0.03	0.86	-0.18	-0.73
13. CRE.	-0.48	0.22	-0.64	-0.09	-0.38	-1.69	0.61	0.80
14. Cor.	0.35	0.43	-0.39	-1.02	-0.06	-1.19	0.88	0.62
15. Cou.	0.11	0.34	0.60	-0.61	-0.42	-0.24	0.62	-0.62
16. Cue.	-0.33	0.51	-0.20	-0.67	-0.69	-1.80	0.84	1.14
17. Ger.	-0.48	-0.19	-0.10	0.25	0.56	0.94	-0.45	-0.13
18. Gra.	0.34	0.22	0.21	-0.77	-0.77	-0.31	0.85	0.27
19. Gua.	-0.83	0.51	-0.04	-0.20	-0.90	-1.14	1.85	0.72
20. Gui.	-0.15	0.25	-0.63	0.27	1.25	0.31	-1.83	-1.17
21. Hue.	-1.08	0.08	-0.40	-0.28	0.79	-0.89	0.46	0.28
22. Hus.	-0.05	-0.40	-0.17	0.67	-0.31	-0.38	0.39	0.07
23. Jae.	0.13	0.13	-0.19	-0.94	-0.55	-0.69	0.57	0.56
24. Leo.	0.18	0.27	0.41	-0.11	-0.29	-1.34	0.07	0.61
25. Ler.	0.62	-1.00	-0.55	1.41	-0.56	0.09	-0.15	-0.12
26. Log.	0.31	0.30	0.27	-0.44	-0.38	0.25	-0.89	1.20
27. Lug.	-1.31	0.48	2.13	-2.25	-1.11	-1.49	2.13	-0.04
28. Mad.	1.51	1.91	-2.38	1.82	4.06	5.53	-4.79	-6.94
29. Mal.	0.30	0.42	0.03	0.04	-0.66	0.81	0.73	-0.26
30. Mur.	-0.47	-0.53	1.87	-1.09	0.13	-0.38	1.81	-0.57
31. Nav.	0.32	-0.05	0.16	-0.25	0.13	1.04	-0.44	-0.59
32. Ore.	-0.10	0.16	0.22	-0.28	-0.29	-0.20	1.11	-1.25
33. Ovi.	-0.07	-0.19	-0.08	0.05	0.48	-0.53	-0.58	-0.23
34. Pal.	-0.41	1.02	-0.34	0.27	-0.78	-1.49	0.92	0.51
36. Pon.	-0.06	-0.11	0.59	-0.77	-0.33	0.86	0.35	-1.02
37. Sal.	-0.81	0.92	0.88	-0.87	-0.69	-0.73	0.78	0.19
38. SCT.	-1.83	1.62	0.10	-0.49	0.21	0.40	-0.07	-0.81
39. San.	-0.15	0.27	-0.28	-0.50	0.37	0.13	0.10	-0.51
40. Seg.	-0.56	0.46	0.41	-0.20	-0.92	-1.54	0.98	0.67
41. Sev.	0.92	-0.30	0.44	-0.46	-0.17	-0.43	0.33	-0.02
42. Sor.	-0.69	0.61	-0.07	-0.14	-1.00	-1.53	0.96	1.00
43. Tar.	0.47	-0.61	-0.20	0.83	-0.34	1.58	0.01	-1.21
44. Ter.	-0.51	0.16	-0.88	1.02	-1.09	-1.41	1.14	0.53
45. Tol.	-0.23	0.30	-1.19	1.14	-1.05	-0.95	1.12	0.34
46. Val.	-0.46	0.71	0.69	-1.17	-0.11	1.52	-0.58	-1.18
47. Vad.	-0.34	0.83	0.27	-0.53	-0.02	0.84	0.41	-1.35
48. Viz.	0.40	0.12	-1.17	0.55	1.72	0.42	-1.99	-1.44
49. Zam.	-0.16	0.76	0.13	-0.08	-1.04	-1.30	0.64	0.54
50. Zar.	0.34	-0.17	0.25	-0.61	0.11	0.91	-0.45	-0.79
ESP.	-0.04	0.34	-0.08	-0.16	0.06	0.21	-0.01	-0.60

Fuente: Censos de Población. Elaboración propia a partir de la Tabla 1 (Anexo III.2.1a).

Tabla 3.- Provincias españolas: total de nacimientos (décadas): 1901-1991

COD.	1901-10	11-20	21-30	31-40	41-50	51-60	61-70	71-81	81-91
1. Ala.	33441	29828	29068	22941	22816	25861	36634	44107	28877
2. Alb.	84643	88459	107693	108150	97790	90969	79457	61396	45501
3. Ali.	152415	123610	142138	130928	119946	131264	176924	204799	155924
4. Alm.	140116	124177	124681	113190	91907	95257	88196	80369	66123
5. Avi.	82155	74573	76032	65193	62916	52390	36423	22905	16009
6. Bad.	205486	203755	210342	197196	191616	190434	154320	108419	90566
7. Bal.	88438	78550	73305	64540	63382	65710	93754	111728	88220
8. Bar.	284048	283247	343747	301892	309002	437579	682359	808267	470228
9. Bur.	131962	116402	117840	100368	93067	83398	63583	53492	34036
10. Cac.	158324	143497	150992	148633	136949	130600	101329	62122	48957
11. Cad.	165331	156759	171860	166177	168627	196277	223728	219204	168170
12. Cas.	101670	77651	71184	55440	52438	52235	61277	67777	46597
13. CRE.	140362	150429	159797	148797	130909	134545	114192	77443	61936
14. Cor.	177568	188977	208961	192110	192260	187444	170201	130274	105342
15. Cou.	223753	202879	215389	214337	210345	185288	175620	179865	114531
16. Cue.	98841	93186	103001	97637	79314	69973	50224	28071	20207
17. Ger.	92312	77187	68478	49615	44624	52782	63463	74146	52392
18. Gra.	190349	180656	204774	202965	188443	196327	181782	142204	111126
19. Gua.	72777	64933	61484	46034	41948	35569	23844	17822	14684
20. Gui.	65785	68171	74036	61484	70694	91808	128617	119117	66296
21. Hue.	97772	96613	86411	81494	78649	80897	81651	76683	59732
22. Hus.	81710	70215	62199	42063	37946	37295	31657	25030	17384
23. Jae.	203172	204086	230144	233749	200980	190144	166278	113392	91506
24. Leo.	142302	127758	141112	130555	127912	130200	105729	76827	53169
25. Ler.	77745	75217	70745	48889	49485	57551	58826	53466	36874
26. Log.	70890	59346	61350	50747	47994	43611	40125	39401	26397
27. Luq.	154985	124041	118983	112278	102315	83408	63799	49724	35020
28. Mad.	250597	265150	331081	317118	325940	453241	728420	882414	577629
29. Mal.	182316	169018	183331	179685	181694	166183	183789	190287	150202
30. Mur.	194401	169350	202276	196988	179765	182978	201692	195923	150304
31. Nav.	94186	93962	95891	79562	79130	77439	83163	82806	54153
32. Ore.	128205	116053	109980	104454	101389	76939	60496	47444	30047
33. Ovi.	219264	194148	212143	167887	158968	183685	170650	169952	102913
34. Pal.	75413	70722	72452	60681	58637	54711	38113	25721	19055
36. Pon.	156368	145350	151524	150662	152797	142795	147246	158192	102029
37. Sal.	122827	110285	108749	102758	101577	92322	73339	53796	39138
38. SCT.	118670	116760	139451	187991	217577	222909	274738	279747	204849
39. San.	109325	105650	109598	87405	82769	91097	87438	86602	57225
40. Seg.	63493	58503	58838	51381	48595	42584	32236	21504	14772
41. Sev.	205926	207492	235429	237368	251817	274162	311975	315734	230739
42. Sor.	59233	50764	48716	41755	36837	28524	18871	11589	8599
43. Tar.	88918	75385	69010	52430	53402	57373	70338	84451	59465
44. Ter.	90842	75136	74877	53103	46236	41072	27668	17026	11837
45. Tol.	148634	147438	155248	119805	119563	109164	87928	71662	59307
46. Val.	282382	240978	220377	234506	225724	254561	315289	368173	248091
47. Vad.	108134	98124	98291	84918	83381	80186	78412	83832	52075
48. Viz.	116108	115740	126775	97327	96201	142907	207311	216092	114885
49. Zam.	96042	84760	85182	80688	78108	66424	45031	28787	19918
50. Zar.	148831	140804	147176	120866	113778	113416	127738	129892	85680
ESP.	6575367	6130284	6545584	5991485	5805588	6082801	6622747	6580613	4536119

Fuente: Movimiento Natural de la Población. I.N.E. Elaboración propia a partir de la Tabla 2 (Anexo II.2.1).

Tabla 4.- Provincias españolas: Índice de Natalidad (en por mil): 1901-1991

COD.	1901-10	11-20	21-30	31-40	41-50	51-60	61-70	71-81	81-91
1. Ala.	34.55	30.46	28.66	21.13	19.76	20.13	21.34	18.66	10.75
2. Alb.	33.68	31.79	34.49	30.59	25.35	23.69	22.51	18.04	13.46
3. Ali.	31.50	24.48	26.87	22.70	19.32	19.50	21.68	19.48	12.56
4. Alm.	37.90	33.63	35.64	32.28	25.63	26.53	23.97	20.26	15.18
5. Avi.	40.15	35.67	35.30	28.59	25.91	21.41	16.47	11.77	9.10
6. Bad.	36.91	32.92	31.23	27.29	24.59	23.08	20.28	16.12	14.12
7. Bal.	27.74	23.63	20.81	16.70	15.28	15.19	18.72	17.68	12.33
8. Bar.	25.87	22.74	21.83	16.18	14.84	17.13	20.05	18.60	10.10
9. Bur.	38.50	34.08	34.07	27.35	24.00	21.44	17.21	14.58	9.47
10. Cac.	41.66	35.53	35.12	30.93	25.83	23.89	20.22	14.01	11.89
11. Cad.	35.83	30.80	32.56	29.98	25.93	25.84	26.25	22.85	16.03
12. Cas.	32.12	24.69	23.13	17.85	16.45	15.73	16.90	16.31	10.59
13. CRE.	40.03	37.28	34.78	29.12	23.86	23.38	20.92	15.61	13.22
14. Cor.	37.20	35.52	33.86	26.87	24.92	23.72	22.36	17.78	14.30
15. Cou.	33.64	29.29	29.18	25.97	22.88	19.03	17.60	16.95	10.50
16. Cue.	38.06	33.81	34.85	30.38	23.71	21.49	17.85	12.07	9.82
17. Ger.	29.83	23.92	21.03	15.32	13.74	15.55	16.58	16.53	10.60
18. Gra.	37.50	32.96	33.64	29.39	24.78	25.29	24.19	18.71	14.12
19. Gua.	35.54	31.61	30.33	22.47	20.51	18.39	14.40	12.05	10.05
20. Gui.	31.14	28.10	26.40	19.39	20.03	21.54	23.19	17.70	9.68
21. Hue.	34.26	30.18	25.22	22.59	21.41	21.07	20.47	18.58	13.91
22. Hus.	33.14	28.16	25.21	17.73	16.22	15.88	13.89	11.14	7.93
23. Jae.	40.59	36.48	36.34	32.74	26.46	25.32	23.80	17.31	14.55
24. Leo.	36.42	31.63	33.03	27.92	24.64	23.06	18.66	14.17	10.24
25. Ler.	27.79	25.09	22.49	15.98	15.92	17.50	17.28	14.97	10.31
26. Log.	37.55	31.14	30.93	23.88	21.29	18.98	17.24	15.85	10.13
27. Lug.	32.79	26.12	25.36	22.88	20.03	16.88	14.26	12.01	8.97
28. Mad.	30.31	27.25	27.01	21.40	18.59	20.00	22.77	20.38	11.84
29. Mal.	35.22	31.37	31.41	27.84	25.45	21.79	22.38	19.67	13.45
30. Mur.	32.59	27.02	31.51	28.86	24.35	23.50	24.71	21.53	14.90
31. Nav.	30.39	29.27	28.38	22.24	21.03	19.73	19.19	16.76	10.51
32. Ore.	31.43	28.17	26.23	23.62	21.89	16.74	13.98	11.31	7.85
33. Ovi.	33.42	27.18	27.63	20.62	18.43	19.57	16.77	15.39	9.25
34. Pal.	38.82	36.48	36.29	28.58	26.04	23.52	17.70	13.13	10.27
36. Pon.	32.83	28.26	27.51	24.91	23.27	21.13	20.58	19.32	11.68
37. Sal.	37.49	33.62	32.92	28.17	25.32	22.58	18.87	14.31	10.58
38. SCT.	29.57	25.90	27.54	30.43	29.53	25.65	25.98	21.05	13.29
39. San.	37.77	33.51	31.68	23.07	20.73	21.77	19.45	17.42	10.99
40. Seg.	38.83	34.95	34.48	28.28	24.88	21.45	17.99	13.56	9.99
41. Sev.	35.74	31.90	31.20	26.85	24.42	23.49	24.36	22.15	14.81
42. Sor.	38.61	32.97	31.65	26.42	22.95	18.51	14.40	10.67	8.91
43. Tar.	26.29	21.74	19.55	15.20	15.34	15.95	17.70	17.53	11.21
44. Ter.	36.23	29.61	29.66	21.90	19.76	18.21	14.36	10.43	8.10
45. Tol.	37.63	34.44	33.30	24.72	23.74	20.81	17.75	14.99	12.32
46. Val.	33.40	26.62	22.39	20.40	17.33	18.33	19.72	18.89	11.79
47. Vad.	38.41	34.71	33.75	26.80	24.51	22.56	20.22	18.28	10.46
48. Viz.	35.12	30.48	28.34	19.54	17.81	21.59	23.06	19.11	9.83
49. Zam.	35.02	31.44	31.18	27.90	25.42	21.53	16.28	11.89	9.15
50. Zar.	34.18	29.85	28.57	21.37	18.70	17.74	18.03	15.95	10.06
ESP.	34.06	29.63	29.05	24.11	21.45	20.72	20.52	18.06	11.75

Fuente: Movimiento Natural de la Población. I.N.E. Elaboración propia a partir de la Tabla 3 y Tabla 17 (Anexo III.2.1a).

Tabla 5.- Provincias españolas: Intensidad de evolución de la Natalidad (en por mil): 1901-1991

COD.	01-10	11-20	21-30	31-40	41-50	51-60	61-70	71-81
	11-20	21-30	31-40	41-50	51-60	61-70	71-80	81-91
1. Ala.	-4.09	-1.80	-7.53	-1.37	0.37	1.21	-2.68	-7.91
2. Alb.	-1.89	2.70	-3.90	-5.24	-1.66	-1.18	-4.47	-4.58
3. Ali.	-7.02	2.39	-4.17	-3.38	0.18	2.18	-2.20	-6.92
4. Alm.	-4.27	2.01	-3.36	-6.65	0.90	-2.56	-3.71	-5.08
5. Avi.	-4.48	-0.37	-6.71	-2.68	-4.50	-4.94	-4.70	-2.67
6. Bad.	-3.99	-1.69	-3.94	-2.70	-1.51	-2.80	-4.16	-2.00
7. Bal.	-4.11	-2.82	-4.11	-1.42	-0.09	3.53	-1.04	-5.35
8. Bar.	-3.13	-0.91	-5.65	-1.34	2.29	2.92	-1.45	-8.50
9. Bur.	-4.42	-0.01	-6.72	-3.35	-2.56	-4.23	-2.63	-5.11
10. Cac.	-6.13	-0.41	-4.19	-5.10	-1.94	-3.67	-6.21	-2.12
11. Cad.	-5.03	1.76	-2.58	-4.05	-0.09	0.41	-3.40	-6.82
12. Cas.	-7.43	-1.56	-5.28	-1.40	-0.72	1.17	-0.59	-5.72
13. CRE.	-2.75	-2.50	-5.66	-5.26	-0.48	-2.46	-5.31	-2.39
14. Cor.	-1.68	-1.66	-6.99	-1.95	-1.20	-1.36	-4.58	-3.48
15. Cou.	-4.35	-0.11	-3.21	-3.09	-3.85	-1.43	-0.65	-6.45
16. Cue.	-4.25	1.04	-4.47	-6.67	-2.22	-3.64	-5.78	-2.25
17. Ger.	-5.91	-2.89	-5.71	-1.58	1.81	1.03	-0.05	-5.93
18. Gra.	-4.54	0.68	-4.25	-4.61	0.51	-1.10	-5.48	-4.59
19. Gua.	-3.93	-1.28	-7.86	-1.96	-2.12	-3.99	-2.35	-2.00
20. Gui.	-3.04	-1.70	-7.01	0.64	1.51	1.65	-5.49	-8.02
21. Hue.	-4.08	-4.96	-2.63	-1.18	-0.34	-0.60	-1.89	-4.67
22. Hus.	-4.98	-2.95	-7.48	-1.51	-0.34	-1.99	-2.75	-3.21
23. Jae.	-4.11	-0.14	-3.60	-6.28	-1.14	-1.52	-6.49	-2.76
24. Leo.	-4.79	1.40	-5.11	-3.28	-1.58	-4.40	-4.49	-3.93
25. Ler.	-2.70	-2.60	-6.51	-0.06	1.58	-0.22	-2.31	-4.66
26. Log.	-6.41	-0.21	-7.05	-2.59	-2.31	-1.74	-1.39	-5.72
27. Lug.	-6.67	-0.76	-2.48	-2.85	-3.15	-2.62	-2.25	-3.04
28. Mad.	-3.06	-0.24	-5.61	-2.81	1.41	2.77	-2.39	-8.54
29. Mal.	-3.85	0.04	-3.57	-2.39	-3.66	0.59	-2.71	-6.22
30. Mur.	-5.57	4.49	-2.65	-4.51	-0.85	1.21	-3.18	-6.63
31. Nav.	-1.12	-0.89	-6.14	-1.21	-1.30	-0.54	-2.43	-6.25
32. Ore.	-3.26	-1.94	-2.61	-1.73	-5.15	-2.76	-2.67	-3.46
33. Ovi.	-6.24	0.45	-7.01	-2.19	1.14	-2.80	-1.38	-6.14
34. Pal.	-2.34	-0.19	-7.71	-2.54	-2.52	-5.82	-4.57	-2.86
36. Pon.	-4.57	-0.75	-2.60	-1.64	-2.14	-0.55	-1.26	-7.64
37. Sal.	-3.87	-0.70	-4.75	-2.85	-2.74	-3.71	-4.56	-3.73
38. SCT.	-3.67	1.64	2.89	-0.90	-3.88	0.33	-4.93	-7.76
39. San.	-4.26	-1.83	-8.61	-2.34	1.04	-2.32	-2.03	-6.43
40. Seg.	-3.88	-0.47	-6.20	-3.40	-3.43	-3.46	-4.43	-3.57
41. Sev.	-3.84	-0.70	-4.35	-2.43	-0.93	0.87	-2.21	-7.34
42. Sor.	-5.64	-1.32	-5.23	-3.47	-4.44	-4.11	-3.73	-1.76
43. Tar.	-4.55	-2.19	-4.35	0.14	0.61	1.75	-0.17	-6.32
44. Ter.	-6.62	0.05	-7.76	-2.14	-1.55	-3.85	-3.93	-2.33
45. Tol.	-3.19	-1.14	-8.58	-0.98	-2.93	-3.06	-2.76	-2.67
46. Val.	-6.78	-4.23	-1.99	-3.07	1.00	1.39	-0.83	-7.10
47. Vad.	-3.70	-0.96	-6.95	-2.29	-1.95	-2.34	-1.94	-7.82
48. Viz.	-4.64	-2.14	-8.80	-1.73	3.78	1.47	-3.95	-9.28
49. Zam.	-3.58	-0.26	-3.28	-2.48	-3.89	-5.25	-4.39	-2.74
50. Zar.	-4.33	-1.28	-7.20	-2.67	-0.96	0.29	-2.08	-5.89
ESP.	-4.43	-0.58	-4.94	-2.66	-0.73	-0.20	-2.46	-6.31

Fuente: Movimiento Natural de la Población. I.N.E. Elaboración propia a partir de la Tabla 4 (Anexo III.2.1a).

Tabla 6.- Provincias españolas: total de defunciones (décadas): 1901-1991

COD.	901-10	11-20	21-30	31-40	41-50	51-60	61-70	71-81	81-91
1.Ala.	23442	21048	18350	16891	13883	12012	13781	16225	17369
2.Alb.	66878	70304	63780	67319	49096	36853	31536	31843	29088
3.Ali.	106772	105524	97432	98674	76063	67408	74134	90743	97334
4.Alm.	103735	98834	71862	69349	47390	34313	30759	33174	32751
5.Avi.	60015	58746	49112	41844	33696	24529	20303	18798	16725
6.Bad.	142732	151289	136737	129942	114232	78614	67104	63132	61772
7.Bal.	60461	58861	51604	52500	46979	47017	52507	59198	65571
8.Bar.	253968	280872	268472	303252	240664	241321	280707	325030	347930
9.Bur.	100175	94606	76330	67939	51695	40085	33738	30854	29241
10.Cac.	113358	118372	98568	87372	76393	53899	43778	40247	38986
11.Cad.	129202	131250	117105	101973	94465	67074	64098	69202	70946
12.Cas.	70641	65848	55260	56557	43149	38004	39537	42914	41601
13.CRE.	94443	103601	94118	101431	72341	51447	48374	45843	44420
14.Cor.	129768	138592	126590	119948	109231	67777	61176	60314	61588
15.Cou.	145563	146986	133649	130039	120776	89955	84022	95581	101546
16.Cue.	72090	69740	60784	61917	42441	32345	26460	23745	21848
17.Ger.	73508	66874	53510	49888	39364	39104	39043	44030	42505
18.Gra.	140039	136920	119534	113988	95426	67138	60801	61578	63251
19.Gua.	55544	51788	40185	36273	26992	20884	16787	14404	13846
20.Gui.	41108	44472	42993	42024	38975	36265	40831	46068	47979
21.Hue.	65948	73012	61600	57470	58509	40173	39763	39434	36844
22.Hus.	62606	58042	45734	38077	31494	26106	22217	20335	20277
23.Jae.	150305	157553	140368	150244	109929	66513	55229	52965	53203
24.Leo.	100489	99634	85657	82715	71613	55604	50921	50992	48865
25.Ler.	62242	62010	50809	47226	38115	36059	33719	34531	32673
26.Log.	51861	45649	38841	34995	28053	22412	21720	22833	22431
27.Lug.	109156	99494	83249	80284	70055	51951	47785	48773	46954
28.Mad.	219151	233836	234417	283175	204945	184995	228667	279225	314992
29.Mal.	138399	132636	118583	109144	97125	66808	66156	78101	86295
30.Mur.	146975	141719	118556	120876	88295	68050	68191	76549	79279
31.Nav.	63663	63836	58698	53522	45983	37830	38848	42985	43069
32.Ore.	96362	95429	76124	73282	64335	46563	42622	43389	40729
33.Ovi.	149202	146427	130968	134532	105217	84654	83014	98569	105909
34.Pal.	58417	56865	46896	42006	33853	25726	21346	19211	17603
36.Pon.	102710	108002	97434	96064	87981	63856	62853	70265	71955
37.Sal.	84532	85473	71511	63647	55937	42940	35649	33449	33736
38.SCT.	72879	75273	77599	83876	82287	65513	68382	85323	96239
39.San.	67484	68468	60879	58435	47490	37565	37947	42369	44737
40.Seg.	43058	43283	34625	29933	25560	19069	16312	14936	13665
41.Sev.	166467	173762	165702	150297	147880	105199	104851	111986	119285
42.Sor.	41791	38884	31228	27036	21139	15916	12585	10821	9704
43.Tar.	68488	65727	54611	59901	45749	43117	44725	48667	46538
44.Ter.	66449	60700	50105	43447	33293	24688	20069	17578	15891
45.Tol.	101736	103101	88980	82657	62861	47151	43014	44123	43612
46.Val.	197179	192315	176064	193698	160501	140577	150109	177801	183070
47.Vad.	79662	78833	66367	57930	49114	35431	32180	32425	32912
48.Viz.	74587	75110	69410	70053	57135	54111	67061	80948	86177
49.Zam.	72161	70421	60470	54782	46609	35058	27456	23960	23090
50.Zar.	113587	108339	95601	99640	77077	61875	63215	69553	75447
ESP.	4809288	4825435	4265102	4231674	3481396	2751534	2736173	2992590	3099796

Fuente: Movimiento Natural de la Población. I.N.E. Elaboración propia a partir de la Tabla 3 (Anexo II.2.1.).

Tabla 7.- Provincias españolas: Índice de Mortalidad (en por mil): 1901-1991

cod.	1901-10	11-20	21-30	31-40	41-50	51-60	61-70	71-81	81-91
1. Ala.	24.22	21.49	18.09	15.56	12.03	9.35	8.03	6.87	6.47
2. Alb.	26.61	25.27	20.43	19.04	12.73	9.60	8.93	9.35	8.60
3. Ali.	22.07	20.90	18.42	17.11	12.25	10.02	9.08	8.63	7.84
4. Alm.	28.06	26.76	20.54	19.78	13.22	9.56	8.36	8.36	7.52
5. Avi.	29.33	28.10	22.80	18.35	13.88	10.02	9.18	9.66	9.50
6. Bad.	25.64	24.44	20.30	17.99	14.66	9.53	8.82	9.39	9.63
7. Bal.	18.96	17.70	14.65	13.58	11.33	10.87	10.48	9.37	9.16
8. Bar.	23.13	22.55	17.05	16.25	11.56	9.44	8.25	7.42	7.47
9. Bur.	29.23	27.70	22.07	18.52	13.33	10.31	9.13	8.41	8.13
10. Cac.	29.83	29.31	22.93	18.18	14.41	9.86	8.74	9.07	9.47
11. Cad.	28.00	25.78	22.18	18.40	14.52	8.83	7.52	7.21	6.76
12. Cas.	22.32	20.93	17.95	18.21	13.54	11.44	10.91	10.33	9.46
13. CRE.	26.94	25.67	20.48	19.85	13.18	8.94	8.86	9.24	9.48
14. Cor.	27.20	26.05	20.51	16.78	14.16	8.58	8.04	8.23	8.36
15. Cou.	21.88	21.22	18.11	15.76	13.14	9.24	8.42	9.01	9.31
16. Cue.	27.76	25.30	20.56	19.26	12.69	9.93	9.41	10.21	10.62
17. Ger.	23.75	20.73	16.44	15.40	12.12	11.52	10.20	9.82	8.60
18. Gra.	27.59	24.98	19.64	16.50	12.55	8.65	8.09	8.10	8.04
19. Gua.	27.13	25.21	19.82	17.71	13.20	10.80	10.13	9.74	9.48
20. Gui.	19.46	18.33	15.33	13.26	11.04	8.51	7.36	6.85	7.01
21. Hue.	23.11	22.81	17.98	15.93	15.93	10.46	9.97	9.55	8.53
22. Hus.	25.39	23.27	18.54	16.05	13.46	11.11	9.75	9.05	9.24
23. Jae.	30.02	28.16	22.16	21.05	14.47	8.86	7.90	8.08	8.46
24. Leo.	25.72	24.67	20.05	17.69	13.80	9.85	8.99	9.40	9.41
25. Ler.	22.25	20.68	16.15	15.44	12.27	10.96	9.91	9.67	9.14
26. Log.	27.47	23.95	19.58	16.47	12.44	9.75	9.33	9.20	8.61
27. Lug.	23.09	20.95	17.74	16.36	13.71	10.51	10.68	11.80	12.03
28. Mad.	26.50	24.03	19.12	19.11	11.69	8.16	7.15	6.45	6.46
29. Mal.	26.73	24.61	20.31	16.91	13.61	8.76	8.06	8.07	7.73
30. Mur.	24.64	22.61	18.47	17.71	11.96	8.74	8.35	8.41	7.85
31. Nav.	20.54	19.88	17.37	14.96	12.22	9.64	8.96	8.70	8.36
32. Ore.	23.62	23.16	18.16	16.57	13.89	10.13	9.85	10.35	10.64
33. Ovi.	22.74	20.50	17.06	16.52	12.20	9.02	8.16	8.93	9.52
34. Pal.	30.07	29.33	23.49	19.78	15.03	11.06	9.91	9.81	9.49
36. Pon.	21.56	21.00	17.69	15.88	13.40	9.45	8.78	8.58	8.24
37. Sal.	25.81	26.06	21.65	17.45	13.94	10.50	9.17	8.90	9.12
38. SCT.	18.16	16.70	15.32	13.58	11.17	7.54	6.47	6.41	6.24
39. San.	23.31	21.71	17.60	15.42	11.89	8.98	8.44	8.52	8.59
40. Seg.	26.34	25.85	20.29	16.48	13.09	9.61	9.10	9.42	9.24
41. Sev.	28.89	26.72	21.96	17.00	14.34	9.02	8.19	7.86	7.66
42. Sor.	27.24	25.25	20.29	17.11	13.17	10.33	9.61	9.96	10.06
43. Tar.	20.25	18.95	15.47	17.36	13.14	11.99	11.26	10.10	8.78
44. Ter.	26.50	23.92	19.85	17.92	14.22	10.94	10.41	10.77	10.88
45. Tol.	25.75	24.08	19.09	17.05	12.48	8.99	8.68	9.23	9.06
46. Val.	23.32	21.24	17.89	16.85	12.32	10.12	9.39	9.12	8.70
47. Vad.	28.30	27.89	22.79	18.27	14.15	9.97	8.30	7.07	6.61
48. Viz.	22.56	19.78	15.51	14.06	10.58	8.18	7.46	7.16	7.37
49. Zam.	26.31	26.12	22.14	18.93	15.17	11.36	9.93	9.90	10.60
50. Zar.	26.09	22.96	18.56	17.62	12.67	9.68	8.92	8.54	8.86
ESP.	24.91	23.32	18.93	17.03	12.86	9.37	8.48	8.21	8.03

Fuente: Movimiento Natural de la Población. I.N.E. Elaboración propia a partir de la Tabla 6 y Tabla 17 (Anexo III.2.1a).

Tabla 8.- Provincias españolas: Intensidad de evolución de la Mortalidad (en por mil): 1901-1991

COD.	01-10	11-20	21-30	31-40	41-50	51-60	61-70	71-81
	11-20	21-30	31-40	41-50	51-60	61-70	71-81	81-91
1. Ala.	-2.73	-3.40	-2.53	-3.53	-2.68	-1.32	-1.16	-0.40
2. Alb.	-1.34	-4.84	-1.39	-6.31	-3.13	-0.67	0.42	-0.75
3. Ali.	-1.17	-2.48	-1.31	-4.86	-2.23	-0.94	-0.45	-0.79
4. Alm.	-1.30	-6.22	-0.76	-6.56	-3.65	-1.20	0.00	-0.84
5. Avi.	-1.23	-5.30	-4.45	-4.47	-3.86	-0.84	0.48	-0.16
6. Bad.	-1.20	-4.14	-2.31	-3.33	-5.13	-0.71	0.57	0.24
7. Bal.	-1.26	-3.05	-1.07	-2.25	-0.46	-0.39	-1.11	-0.21
8. Bar.	-0.58	-5.50	-0.80	-4.69	-2.12	-1.19	-0.77	-0.01
9. Bur.	-1.53	-5.63	-3.55	-5.19	-3.02	-1.18	-0.72	-0.28
10. Cac.	-0.52	-6.38	-4.75	-3.77	-4.55	-1.12	0.33	0.40
11. Cad.	-2.22	-3.60	-3.78	-3.88	-5.69	-1.31	-0.31	-0.45
12. Cas.	-1.39	-2.98	0.26	-4.67	-2.10	-0.53	-0.58	-0.87
13. CRE.	-1.27	-5.19	-0.63	-6.67	-4.24	-0.08	0.38	0.24
14. Cor.	-1.15	-5.54	-3.73	-2.62	-5.58	-0.54	0.19	0.13
15. Cou.	-0.66	-3.11	-2.35	-2.62	-3.90	-0.82	0.59	0.30
16. Cue.	-2.46	-4.74	-1.30	-6.57	-2.76	-0.52	0.80	0.41
17. Ger.	-3.02	-4.29	-1.04	-3.28	-0.60	-1.32	-0.38	-1.22
18. Gra.	-2.61	-5.34	-3.14	-3.95	-3.90	-0.56	0.01	-0.06
19. Gua.	-1.92	-5.39	-2.11	-4.51	-2.40	-0.67	-0.39	-0.26
20. Gui.	-1.13	-3.00	-2.07	-2.22	-2.53	-1.15	-0.51	0.16
21. Hue.	-0.30	-4.83	-2.05	0.00	-5.47	-0.49	-0.42	-0.97
22. Hus.	-2.12	-4.73	-2.49	-2.59	-2.35	-1.36	-0.70	0.19
23. Jae.	-1.86	-6.00	-1.11	-6.58	-5.61	-0.96	0.13	0.38
24. Leo.	-1.05	-4.62	-2.36	-3.89	-3.95	-0.86	0.41	0.01
25. Ler.	-1.57	-4.53	-0.71	-3.17	-1.31	-1.05	-0.24	-0.53
26. Log.	-3.52	-4.37	-3.11	-4.03	-2.69	-0.42	-0.13	-0.59
27. Lug.	-2.14	-3.21	-1.38	-2.65	-3.20	0.17	1.12	0.23
28. Mad.	-2.47	-4.91	-0.01	-7.42	-3.53	-1.01	-0.70	0.01
29. Mal.	-2.12	-4.30	-3.40	-3.30	-4.85	-0.70	0.01	-0.34
30. Mur.	-2.03	-4.14	-0.76	-5.75	-3.22	-0.39	0.06	-0.55
31. Nav.	-0.66	-2.51	-2.41	-2.74	-2.58	-0.68	-0.26	-0.34
32. Ore.	-0.46	-5.00	-1.59	-2.68	-3.76	-0.28	0.50	0.29
33. Ovi.	-2.24	-3.44	-0.54	-4.32	-3.18	-0.86	0.77	0.59
34. Pal.	-0.74	-5.84	-3.71	-4.75	-3.97	-1.15	-0.10	-0.32
36. Pon.	-0.56	-3.31	-1.81	-2.48	-3.95	-0.67	-0.20	-0.34
37. Sal.	0.25	-4.41	-4.20	-3.51	-3.44	-1.33	-0.27	0.22
38. SCT.	-1.46	-1.38	-1.74	-2.41	-3.63	-1.07	-0.06	-0.16
39. San.	-1.60	-4.11	-2.18	-3.53	-2.91	-0.54	0.08	0.07
40. Seg.	-0.49	-5.56	-3.81	-3.39	-3.48	-0.51	0.32	-0.18
41. Sev.	-2.17	-4.76	-4.96	-2.66	-5.32	-0.83	-0.33	-0.20
42. Sor.	-1.99	-4.96	-3.18	-3.94	-2.84	-0.72	0.35	0.10
43. Tar.	-1.30	-3.48	1.89	-4.22	-1.15	-0.73	-1.16	-1.32
44. Ter.	-2.58	-4.07	-1.93	-3.70	-3.28	-0.53	0.36	0.11
45. Tol.	-1.67	-4.99	-2.04	-4.57	-3.49	-0.31	0.55	-0.17
46. Val.	-2.08	-3.35	-1.04	-4.53	-2.20	-0.73	-0.27	-0.42
47. Vad.	-0.41	-5.10	-4.52	-4.12	-4.18	-1.67	-1.23	-0.46
48. Viz.	-2.78	-4.27	-1.45	-3.48	-2.40	-0.72	-0.30	0.21
49. Zam.	-0.19	-3.98	-3.21	-3.76	-3.81	-1.43	-0.03	0.70
50. Zar.	-3.12	-4.40	-0.94	-4.95	-2.99	-0.76	-0.38	0.32
ESP.	-1.59	-4.39	-1.90	-4.17	-3.49	-0.89	-0.27	-0.18

Fuente: Movimiento Natural de la Población. Elaboración propia a partir de la Tabla 7 (Anexo III.2.1a).

Tabla 9.- Provincias españolas: total de Crecimiento Vegetativo: 1901-1991.

COD.	901-10	11-20	21-30	31-40	41-50	51-60	61-70	71-81	81-91
1. Ala.	9999	8780	10718	6050	8933	13849	22853	27882	11508
2. Alb.	17765	18155	43913	40831	48694	54116	47921	29553	16413
3. Ali.	45643	18086	44706	32254	43883	63856	102790	114056	58590
4. Alm.	36381	25343	52819	43841	44517	60944	57437	47195	33372
5. Avi.	22140	15827	26920	23349	29220	27861	16120	4107	-716
6. Bad.	62754	52466	73605	67254	77384	111820	87216	45287	28794
7. Bal.	27977	19689	21701	12040	16403	18693	41247	52530	22649
8. Bar.	30080	2375	75275	-1360	68338	196258	401652	483237	122298
9. Bur.	31787	21796	41510	32429	41372	43313	29845	22638	4795
10. Cac.	44966	25125	52424	61261	60556	76701	57551	21875	9971
11. Cad.	36129	25509	54755	64204	74162	129203	159630	150002	97224
12. Cas.	31029	11803	15924	-1117	9299	14231	21740	24863	4996
13. CRE.	45919	46828	65679	47366	58568	83093	65818	31600	17516
14. Cor.	47800	50385	82371	72162	83029	119667	109025	69960	43754
15. Cou.	78190	55893	81740	84298	89569	95333	91598	84284	12985
16. Cue.	26751	23446	42217	35720	36873	37628	23764	4326	-1641
17. Ger.	18804	10313	14968	-273	5260	13678	24420	30116	9887
18. Gra.	50310	43736	85240	88977	93017	129189	120981	80626	47875
19. Gua.	17233	13145	21299	9761	14956	14685	7057	3418	838
20. Gui.	24677	23705	31043	19460	31719	55543	87786	73049	18317
21. Hue.	31824	23601	24811	24024	20140	40724	41888	37249	22888
22. Hus.	19104	12173	16465	3986	6452	11189	9440	4695	-2893
23. Jae.	52867	46533	89776	83505	91051	123631	111049	60406	38304
24. Leo.	41813	28124	55455	47840	56299	74596	54808	25835	4303
25. Ler.	15503	13207	19936	1663	11370	21492	25107	18935	4201
26. Log.	19029	13697	22509	15752	19941	21199	18405	16568	3966
27. Lug.	45829	24547	35734	31994	32260	31457	16014	951	-11934
28. Mad.	31446	31314	96664	33943	120995	268246	499753	603189	262637
29. Mal.	43917	36382	64748	70541	84569	99375	117633	112186	63907
30. Mur.	47426	27631	83720	76112	91480	114928	133501	119374	71025
31. Nav.	30523	30126	37193	26040	33147	39609	44315	39821	11084
32. Ore.	31843	20624	33856	31172	37054	30376	17874	4055	-10682
33. Ovi.	70062	47721	81175	33355	53751	99031	87636	71383	-2996
34. Pal.	16996	13857	25556	18675	24784	28985	16767	6510	1452
36. Pon.	53658	37348	54090	54598	64816	78939	84393	87927	30074
37. Sal.	38295	24812	37238	39111	45640	49382	37690	20347	5402
38. SCT.	45791	41487	61852	104115	135290	157396	206356	194424	108610
39. San.	41841	37182	48719	28970	35279	53532	49491	44233	12488
40. Seg.	20435	15220	24213	21448	23035	23515	15924	6568	1107
41. Sev.	39459	33730	69727	87071	103937	168963	207124	203748	111454
42. Sor.	17442	11880	17488	14719	15698	12608	6286	768	-1105
43. Tar.	20430	9658	14399	-7471	7653	14256	25613	35784	12927
44. Ter.	24393	14436	24772	9656	12943	16384	7599	-552	-4054
45. Tol.	46898	44337	66268	37148	56702	62013	44914	27539	15695
46. Val.	85203	48663	44313	40808	65223	113984	165180	190372	65021
47. Vad.	28472	19291	31924	26988	35267	44755	46232	51407	19163
48. Viz.	41521	40630	57365	27274	39066	88796	140250	135144	28708
49. Zam.	23881	14339	24712	25906	31499	31366	17575	4827	-3172
50. Zar.	35244	32465	51575	21226	36701	51541	64523	60339	10233

ESP. 1766079 1304849 2280482 1759811 2324192 3331267 3886574 3588023 1436323

Fuente: Movimiento Natural de la Población. I.N.E. Elaboración propia a partir de la Tabla 3 y Tabla 6 (Anexo III.2.1a).

Tabla 10.- Provincias españolas: Índice de Crecimiento Vegetativo (en por mil): 1901-1991

COD.	1901-10	11-20	21-30	31-40	41-50	51-60	61-70	71-81	81-91
1. Ala.	10.33	8.97	10.57	5.57	7.74	10.78	13.32	11.80	4.29
2. Alb.	7.07	6.52	14.06	11.55	12.62	14.09	13.58	8.68	4.85
3. Ali.	9.43	3.58	8.45	5.59	7.07	9.49	12.60	10.85	4.72
4. Alm.	9.84	6.86	15.10	12.50	12.42	16.97	15.61	11.90	7.66
5. Avi.	10.82	7.57	12.50	10.24	12.03	11.39	7.29	2.11	-0.41
6. Bad.	11.27	8.48	10.93	9.31	9.93	13.55	11.46	6.73	4.49
7. Bal.	8.77	5.92	6.16	3.12	3.95	4.32	8.24	8.31	3.17
8. Bar.	2.74	0.19	4.78	-0.07	3.28	7.68	11.80	11.12	2.63
9. Bur.	9.27	6.38	12.00	8.84	10.67	11.14	8.08	6.17	1.33
10. Cac.	11.83	6.22	12.19	12.75	11.42	14.03	11.49	4.93	2.42
11. Cad.	7.83	5.01	10.37	11.58	11.40	17.01	18.73	15.64	9.27
12. Cas.	9.80	3.75	5.17	-0.36	2.91	4.28	6.00	5.98	1.14
13. CRE.	13.10	11.60	14.29	9.27	10.67	14.44	12.06	6.37	3.74
14. Cor.	10.01	9.47	13.35	10.09	10.76	15.14	14.32	9.55	5.94
15. Cou.	11.76	8.07	11.07	10.21	9.74	9.79	9.18	7.94	1.19
16. Cue.	10.30	8.51	14.28	11.11	11.02	11.56	8.45	1.86	-0.80
17. Ger.	6.08	3.20	4.60	-0.08	1.62	4.03	6.38	6.71	2.00
18. Gra.	9.91	7.98	14.00	12.88	12.23	16.64	16.10	10.61	6.08
19. Gua.	8.42	6.40	10.51	4.76	7.31	7.59	4.26	2.31	0.57
20. Gui.	11.68	9.77	11.07	6.14	8.99	13.03	15.83	10.85	2.68
21. Hue.	11.15	7.37	7.24	6.66	5.48	10.61	10.50	9.02	5.33
22. Hus.	7.75	4.88	6.67	1.68	2.76	4.76	4.14	2.09	-1.32
23. Jae.	10.56	8.32	14.17	11.70	11.99	16.46	15.89	9.22	6.09
24. Leo.	10.70	6.96	12.98	10.23	10.85	13.21	9.67	4.76	0.83
25. Ler.	5.54	4.40	6.34	0.54	3.66	6.53	7.38	5.30	1.17
26. Log.	10.08	7.19	11.35	7.41	8.84	9.22	7.91	6.67	1.52
27. Lug.	9.70	5.17	7.62	6.52	6.32	6.36	3.58	0.23	-3.06
28. Mad.	3.80	3.22	7.89	2.29	6.90	11.84	15.62	13.93	5.38
29. Mal.	8.48	6.75	11.09	10.93	11.85	13.03	14.32	11.59	5.72
30. Mur.	7.95	4.41	13.04	11.15	12.39	14.76	16.35	13.12	7.04
31. Nav.	9.85	9.38	11.01	7.28	8.31	10.09	10.22	8.06	2.15
32. Ore.	7.81	5.01	8.08	7.05	8.00	6.61	4.13	0.97	-2.79
33. Ovi.	10.68	6.68	10.57	4.10	6.23	10.55	8.61	6.46	-0.27
34. Pal.	8.75	7.15	12.80	8.80	11.01	12.46	7.79	3.32	0.78
36. Pon.	11.27	7.26	9.82	9.03	9.87	11.68	11.80	10.74	3.44
37. Sal.	11.69	7.56	11.27	10.72	11.38	12.08	9.70	5.41	1.46
38. SCT.	11.41	9.20	12.21	16.85	18.36	18.11	19.52	14.63	7.05
39. San.	14.45	11.79	14.08	7.65	8.83	12.79	11.01	8.90	2.40
40. Seg.	12.50	9.09	14.19	11.81	11.79	11.85	8.89	4.14	0.75
41. Sev.	6.85	5.19	9.24	9.85	10.08	14.48	16.17	14.29	7.15
42. Sor.	11.37	7.72	11.36	9.31	9.78	8.18	4.80	0.71	-1.15
43. Tar.	6.04	2.78	4.08	-2.17	2.20	3.96	6.45	7.43	2.44
44. Ter.	9.73	5.69	9.81	3.98	5.53	7.26	3.94	-0.34	-2.77
45. Tol.	11.87	10.36	14.22	7.66	11.26	11.82	9.07	5.76	3.26
46. Val.	10.08	5.37	4.50	3.55	5.01	8.21	10.33	9.77	3.09
47. Vad.	10.11	6.82	10.96	8.51	10.37	12.59	11.92	11.21	3.85
48. Viz.	12.56	10.70	12.82	5.47	7.23	13.42	15.60	11.95	2.46
49. Zam.	8.71	5.32	9.05	8.95	10.25	10.17	6.36	1.99	-1.46
50. Zar.	8.09	6.88	10.01	3.75	6.03	8.06	9.11	7.41	1.20
ESP.	9.15	6.31	10.12	7.08	8.59	11.35	12.04	9.84	3.72

Fuente: Movimiento Natural de la Población. I.N.E. Elaboración propia a partir de las Tabla 9 y Tabla 17 (Anexo III.2.1a).

Tabla 11.- Provincias españolas: Intensidad de evolución del Crecimiento Vegetativo (en por mil): 1901-1991

COD.	1901-10	11-20	21-30	31-40	41-50	51-60	61-70	71-81
	11-20	21-30	31-40	41-50	51-60	61-70	71-81	81-91
1. Ala.	-1.36	1.60	-5.00	2.17	3.04	2.54	-1.52	-7.51
2. Alb.	-0.55	7.54	-2.51	1.07	1.47	-0.51	-4.90	-3.83
3. Ali.	-5.85	4.87	-2.86	1.48	2.42	3.11	-1.75	-6.13
4. Alm.	-2.98	8.24	-2.60	-0.08	4.55	-1.36	-3.71	-4.24
5. Avi.	-3.25	4.93	-2.26	1.79	-0.64	-4.10	-5.18	-2.52
6. Bad.	-2.79	2.45	-1.62	0.62	3.62	-2.09	-4.73	-2.24
7. Bal.	-2.85	0.24	-3.04	0.83	0.37	3.92	0.07	-5.14
8. Bar.	-2.55	4.59	-4.85	3.35	4.40	4.12	-0.68	-8.49
9. Bur.	-2.89	5.62	-3.16	1.83	0.47	-3.06	-1.91	-4.84
10. Cac.	-5.61	5.97	0.56	-1.33	2.61	-2.54	-6.56	-2.51
11. Cad.	-2.82	5.36	1.21	-0.18	5.61	1.72	-3.09	-6.37
12. Cas.	-6.05	1.42	-5.53	3.27	1.37	1.72	-0.02	-4.84
13. CRE.	-1.50	2.69	-5.02	1.40	3.77	-2.38	-5.69	-2.63
14. Cor.	-0.54	3.88	-3.26	0.67	4.38	-0.82	-4.77	-3.61
15. Cou.	-3.69	3.00	-0.86	-0.47	0.05	-0.61	-1.24	-6.75
16. Cue.	-1.79	5.77	-3.17	-0.09	0.54	-3.11	-6.59	-2.66
17. Ger.	-2.88	1.40	-4.68	1.70	2.41	2.35	0.33	-4.71
18. Gra.	-1.93	6.02	-1.12	-0.65	4.41	-0.54	-5.49	-4.53
19. Gua.	-2.02	4.11	-5.75	2.55	0.28	-3.33	-1.95	-1.74
20. Gui.	-1.91	1.30	-4.93	2.85	4.04	2.80	-4.98	-8.17
21. Hue.	-3.78	-0.13	-0.58	-1.18	5.13	-0.11	-1.48	-3.69
22. Hus.	-2.87	1.79	-4.99	1.08	2.00	-0.62	-2.05	-3.41
23. Jae.	-2.24	5.85	-2.47	0.29	4.47	-0.57	-6.67	-3.13
24. Leo.	-3.74	6.02	-2.75	0.62	2.36	-3.54	-4.91	-3.93
25. Ler.	-1.14	1.94	-5.80	3.12	2.87	0.85	-2.08	-4.13
26. Log.	-2.89	4.16	-3.94	1.43	0.38	-1.31	-1.24	-5.15
27. Lug.	-4.53	2.45	-1.10	-0.20	0.04	-2.78	-3.35	-3.29
28. Mad.	-0.58	4.67	-5.60	4.61	4.94	3.78	-1.69	-8.55
29. Mal.	-1.73	4.34	-0.16	0.92	1.18	1.29	-2.73	-5.87
30. Mur.	-3.54	8.63	-1.89	1.24	2.37	1.59	-3.23	-6.08
31. Nav.	-0.47	1.63	-3.73	1.53	1.28	0.13	-2.16	-5.91
32. Ore.	-2.80	3.07	-1.03	0.95	-1.39	-2.48	-3.16	-3.76
33. Ovi.	-4.00	3.89	-6.47	2.13	4.32	-1.94	-2.15	-6.73
34. Pal.	-1.60	5.65	-4.00	2.21	1.45	-4.67	-4.47	-2.54
36. Pon.	-4.01	2.56	-0.79	0.84	1.81	0.12	-1.06	-7.30
37. Sal.	-4.13	3.71	-0.55	0.66	0.70	-2.38	-4.29	-3.95
38. SCT.	-2.21	3.01	4.64	1.51	-0.25	1.41	-4.89	-7.58
39. San.	-2.66	2.29	-6.43	1.18	3.96	-1.78	-2.11	-6.50
40. Seg.	-3.41	5.10	-2.38	-0.02	0.06	-2.96	-4.75	-3.39
41. Sev.	-1.66	4.05	0.61	0.23	4.40	1.69	-1.88	-7.14
42. Sor.	-3.65	3.64	-2.05	0.47	-1.60	-3.38	-4.09	-1.86
43. Tar.	-3.26	1.30	-6.25	4.37	1.76	2.49	0.98	-4.99
44. Ter.	-4.04	4.12	-5.83	1.55	1.73	-3.32	-4.28	-2.43
45. Tol.	-1.51	3.86	-6.56	3.60	0.56	-2.75	-3.31	-2.50
46. Val.	-4.71	-0.87	-0.95	1.46	3.20	2.12	-0.56	-6.68
47. Vad.	-3.29	4.14	-2.45	1.86	2.22	-0.67	-0.71	-7.36
48. Viz.	-1.86	2.12	-7.35	1.76	6.19	2.18	-3.65	-9.49
49. Zam.	-3.39	3.73	-0.10	1.30	-0.08	-3.81	-4.37	-3.45
50. Zar.	-1.21	3.13	-6.26	2.28	2.03	1.05	-1.70	-6.21
ESP.	-2.84	3.81	-3.04	1.51	2.76	0.69	-2.20	-6.12

Fuente: elaboración propia a partir de la Tabla 10 (Anexo III.2.1a).

Tabla 12.- Provincias españolas: Saldo Migratorio (en por mil): 1901-1991

COD.	1901-10	11-20	21-30	31-40	41-50	51-60	61-70	71-81	81-91
1. Ala.	-9.51	-7.45	-5.14	2.45	-3.29	5.51	24.78	12.01	1.62
2. Alb.	3.60	3.23	-1.00	0.29	-6.75	-20.89	-23.76	-8.84	-2.67
3. Ali.	-3.75	-0.69	-2.09	5.11	-2.80	2.08	12.91	10.88	10.26
4. Alm.	-4.06	-12.88	-19.84	-7.32	-13.07	-16.03	-11.74	-4.26	6.20
5. Avi.	-6.74	-7.30	-6.92	-4.41	-5.29	-16.56	-22.93	-14.86	-2.99
6. Bad.	1.84	-0.17	-2.35	-3.76	-0.53	-11.30	-30.75	-14.50	-2.58
7. Bal.	-4.26	-2.05	1.40	7.74	-0.43	0.59	14.71	11.75	5.34
8. Bar.	5.20	16.47	23.88	7.10	11.14	17.60	19.09	4.75	-1.08
9. Bur.	-6.98	-9.37	-6.56	-2.50	-5.91	-15.32	-14.23	-4.70	-3.51
10. Cac.	-2.46	-3.19	-2.95	0.07	-4.31	-14.88	-28.78	-14.63	-3.84
11. Cad.	-4.05	10.26	-17.92	5.10	3.97	-1.42	-10.92	-3.52	-0.25
12. Cas.	-6.20	-8.62	-4.57	1.56	1.05	-0.02	6.85	5.07	2.59
13. CRE.	3.47	0.22	-0.30	-1.71	-3.98	-11.50	-26.04	-14.30	-3.66
14. Cor.	-1.02	3.03	3.44	2.82	-8.07	-13.05	-24.08	-10.49	-0.70
15. Cou.	-8.28	-3.46	-3.08	3.78	-1.83	-6.10	-7.93	-0.47	0.10
16. Cue.	-2.62	-4.16	-4.84	-3.70	-10.31	-17.79	-32.72	-17.72	-3.67
17. Ger.	0.51	-1.36	-4.62	-0.91	-0.09	3.06	10.08	5.23	8.61
18. Gra.	-3.97	1.34	-2.50	0.73	-6.28	-18.39	-20.90	-6.88	0.38
19. Gua.	-3.94	-10.25	-9.25	-3.92	-8.51	-17.79	-25.88	-5.43	3.50
20. Gui.	2.91	3.37	4.54	3.14	2.99	11.44	11.69	-1.64	-5.12
21. Hue.	6.02	-0.96	-0.07	-3.45	-5.08	-2.30	-11.06	-4.95	1.57
22. Hus.	-6.38	-3.98	-9.73	-6.45	-0.80	-5.90	-9.10	-3.17	0.90
23. Jae.	-0.13	3.40	-1.20	-0.65	-10.36	-20.36	-26.66	-14.34	-5.63
24. Leo.	-8.31	-2.75	-6.08	0.75	-0.92	-6.16	-16.00	-10.43	-0.36
25. Ler.	-1.83	5.51	-6.41	-6.10	4.91	-3.58	-3.49	-2.94	0.03
26. Log.	-10.68	-4.72	-5.88	0.77	-5.01	-9.19	-5.39	-13.05	4.10
27. Lug.	-2.36	-12.57	-11.90	13.35	-10.53	-22.01	-35.61	-13.05	-8.30
28. Mad.	11.53	28.32	43.10	19.42	36.70	76.13	130.13	84.98	21.50
29. Mal.	-6.04	0.52	-3.87	-1.73	-2.55	-11.54	-5.06	5.44	8.92
30. Mur.	2.13	-2.05	-8.99	13.48	1.03	1.05	-2.87	17.35	17.58
31. Nav.	-6.69	-0.73	-4.26	-1.68	-5.12	-2.45	10.39	9.16	7.02
32. Ore.	-9.58	-6.55	-8.80	-0.14	-5.11	-12.30	-12.32	-6.68	-4.84
33. Ovi.	-1.83	1.52	-4.30	1.40	-0.26	0.23	-3.08	0.91	-2.27
34. Pal.	-6.92	-9.37	-4.87	-4.30	-3.82	-13.02	-23.21	-9.58	-1.92
36. Pon.	-3.27	0.14	-3.54	3.16	-5.33	-10.40	-1.95	2.60	-0.34
37. Sal.	-7.53	-11.45	-5.98	3.36	-6.02	-13.60	-18.48	-6.35	-0.53
38. SCT.	9.88	-6.17	7.04	3.41	-3.02	-0.72	1.83	6.02	5.47
39. San.	-5.14	-3.95	-3.53	0.15	-6.02	-6.29	-3.22	-0.11	1.34
40. Seg.	-7.30	-9.49	-10.04	-3.54	-5.52	-14.79	-27.21	-12.64	-2.60
41. Sev.	0.40	11.22	4.21	8.00	3.14	-2.91	-8.93	-3.75	3.17
42. Sor.	-7.53	-10.81	-8.36	-7.02	-8.93	-17.35	-29.30	-15.58	-3.69
43. Tar.	-5.89	2.02	-5.35	-1.13	2.83	-2.33	10.99	10.03	2.91
44. Ter.	-5.95	-7.03	-9.54	-12.53	-3.85	-16.49	-27.24	-11.53	-3.79
45. Tol.	-2.65	-3.42	-4.25	-9.60	-1.84	-12.93	-19.71	-5.16	0.75
46. Val.	-0.88	-0.72	7.26	15.11	2.00	-2.32	10.79	5.58	0.46
47. Vad.	-8.01	-8.07	-3.87	1.25	-5.89	-8.27	0.83	5.59	-0.54
48. Viz.	-0.90	5.00	4.09	-0.26	3.52	14.56	16.54	0.26	-4.61
49. Zam.	-9.65	-7.83	-3.95	-2.53	-4.66	-14.95	-24.15	-13.38	-4.58
50. Zar.	-1.85	2.78	-2.00	6.73	-1.65	-2.58	5.49	2.68	1.02
ESP.	-2.03	0.45	0.04	2.33	-0.82	-2.95	-1.59	0.56	0.65

Fuente: Censos de Población y Movimiento Natural de la Población.
Elaboración propia a partir de la Tabla 10 y Tabla 15 (Anexo III.2.1a).

Tabla 13.- Provincias españolas: Intensidad de evolución del Saldo Migratorio (en por mil): 1901-1991

COD.	1901-10	11-20	21-30	31-40	41-50	51-60	61-70	71-81
	11-20	21-30	31-40	41-50	51-60	61-70	71-81	81-91
1. Ala.	2.06	2.31	7.59	-5.74	8.60	19.27	-12.77	-10.39
2. Alb.	-0.37	-4.23	1.29	-7.04	-14.14	-2.87	14.92	6.17
3. Ali.	3.06	-1.40	7.20	-7.91	4.88	10.83	-2.03	-0.62
4. Alm.	-8.82	-6.96	12.52	-5.75	-2.96	4.29	7.48	10.46
5. Avi.	-0.56	0.38	2.51	-0.88	-11.27	-6.37	8.07	11.87
6. Bad.	-2.01	-2.18	-1.41	3.23	-10.77	-19.45	16.25	11.92
7. Bal.	2.21	3.45	6.34	-8.17	1.02	14.12	-2.96	-6.41
8. Bar.	11.27	7.41	-16.78	4.04	6.46	1.49	-14.34	-5.83
9. Bur.	-2.39	2.81	4.06	-3.41	-9.41	1.09	9.53	1.19
10. Cac.	-0.73	0.24	3.02	-4.38	-10.57	-13.90	14.15	10.79
11. Cad.	14.31	-28.18	23.02	-1.13	-5.39	-9.50	7.40	3.27
12. Cas.	-2.42	4.05	6.13	-0.51	-1.07	6.87	-1.78	-2.48
13. CRE.	-3.25	-0.52	-1.41	-2.27	-7.52	-14.54	11.74	10.64
14. Cor.	4.05	0.41	-0.62	-10.89	-4.98	-11.03	13.59	9.79
15. Cou.	4.82	0.38	6.86	-5.61	-4.27	-1.83	7.46	0.57
16. Cue.	-1.54	-0.68	1.14	-6.61	-7.48	-14.93	15.00	14.05
17. Ger.	-1.87	-3.26	3.71	0.82	3.15	7.02	-4.85	3.38
18. Gra.	5.31	-3.84	3.23	-7.01	-12.11	-2.51	14.02	7.26
19. Gua.	-6.31	1.00	5.33	-4.59	-9.28	-8.09	20.45	8.93
20. Gui.	0.46	1.17	-1.40	-0.15	8.45	0.25	-13.33	-3.48
21. Hue.	-6.98	0.89	-3.38	-1.63	2.78	-8.76	6.11	6.52
22. Hus.	2.40	-5.75	3.28	5.65	-5.10	-3.20	5.93	4.07
23. Jae.	3.53	-4.60	0.55	-9.71	-10.00	-6.30	12.32	8.71
24. Leo.	5.56	-3.33	6.83	-1.67	-5.24	-9.84	5.57	10.07
25. Ler.	7.34	-11.92	0.31	11.01	-8.49	0.09	0.55	2.97
26. Log.	5.96	-1.16	6.65	-5.78	-4.18	3.80	-7.66	17.15
27. Lug.	-10.21	0.67	25.25	-23.88	-11.48	-13.60	22.56	4.75
28. Mad.	16.79	14.78	-23.68	17.28	39.43	54.00	-45.15	-63.48
29. Mal.	6.56	-4.39	2.14	-0.82	-8.99	6.48	10.50	3.48
30. Mur.	-4.18	-6.94	22.47	-12.45	0.02	-3.92	20.22	0.23
31. Nav.	5.96	-3.53	2.58	-3.44	2.67	12.84	-1.23	-2.14
32. Ore.	3.03	-2.25	8.66	-4.97	-7.19	-0.02	5.64	1.84
33. Ovi.	3.35	-5.82	5.70	-1.66	0.49	-3.31	3.99	-3.18
34. Pal.	-2.45	4.50	0.57	0.48	-9.20	-10.19	13.63	7.66
36. Pon.	3.41	-3.68	6.70	-8.49	-5.07	8.45	4.55	-2.94
37. Sal.	-3.92	5.47	9.34	-9.38	-7.58	-4.88	12.13	5.82
38. SCT.	-16.05	13.21	-3.63	-6.43	2.30	2.55	4.19	-0.55
39. San.	1.19	0.42	3.68	-6.17	-0.27	3.07	3.11	1.45
40. Seg.	-2.19	-0.55	6.50	-1.98	-9.27	-12.42	14.57	10.04
41. Sev.	10.82	-7.01	3.79	-4.86	-6.05	-6.02	5.18	6.92
42. Sor.	-3.28	2.45	1.34	-1.91	-8.42	-11.95	13.72	11.89
43. Tar.	7.91	-7.37	4.22	3.96	-5.16	13.32	-0.96	-7.12
44. Ter.	-1.08	-2.51	-2.99	8.68	-12.64	-10.75	15.71	7.74
45. Tol.	-0.77	-0.83	-5.35	7.76	-11.09	-6.78	14.55	5.91
46. Val.	0.16	7.98	7.85	-13.11	-4.32	13.11	-5.21	-5.12
47. Vad.	-0.06	4.20	5.12	-7.14	-2.38	9.10	4.76	-6.13
48. Viz.	5.90	-0.91	-4.35	3.78	11.04	1.98	-16.28	-4.87
49. Zam.	1.82	3.88	1.42	-2.13	-10.29	-9.20	10.77	8.80
50. Zar.	4.63	-4.78	8.73	-8.38	-0.93	8.07	-2.81	-1.66
ESP.	2.48	-0.41	2.29	-3.15	-2.13	1.36	2.15	0.09

Fuente: Censos de Población y Movimiento Natural de la Población. I.N.E.
Elaboración propia a partir de la Tabla 12 (Anexo III.2.1a).

Tabla 14.- Provincias españolas: total del Crecimiento Real: 1901-1991

COD.	1901-10	11-20	21-30	31-40	41-50	51-60	61-70	71-81	81-91
1.Ala.	796	1487	5508	8700	5136	20922	65389	56257	15877
2.Alb.	26821	27135	40786	41853	22628	-26124	-35950	-558	7379
3.Ali.	27467	14570	33652	61724	26503	77877	208163	228492	185948
4.Alm.	21375	-22239	-16599	18180	-2329	3376	14227	30309	60349
5.Avi.	8339	564	12026	13285	16359	-12658	-34574	-24801	-5976
6.Bad.	72960	51419	57793	40129	73233	18590	-146771	-52224	12279
7.Bal.	14374	12871	26618	41985	14592	21238	114960	126801	60856
8.Bar.	87192	207549	451356	131237	300244	645847	1051228	689540	72262
9.Bur.	7866	-10222	18827	23281	18468	-16257	-22716	5399	-7828
10.Cac.	35621	12247	39724	61621	37700	-4670	-86630	-43033	-5860
11.Cad.	17433	77735	-39855	92468	99956	118451	66586	116283	94672
12.CAS.	11385	-15327	1860	3729	12616	14138	46594	45932	16427
13.CRE.	58094	47691	64292	38651	36719	16921	-76298	-39323	380
14.Cor.	42923	66480	103600	92288	20758	16529	-74321	-6903	38613
15.Cou.	23152	31952	58948	115482	72682	35957	12459	79227	14096
16.Cue.	19938	11994	27898	23809	2384	-20286	-68275	-36878	-9185
17.Ger.	20392	5940	-68	-3191	4961	24048	63028	53548	52456
18.Gra.	30145	51077	70023	93985	45263	-13545	-36033	28359	50882
19.Gua.	9166	-7908	2554	1728	-2448	-19733	-35813	-4608	5943
20.Gui.	30834	31873	43772	29424	42287	104297	152666	61983	-16679
21.Hue.	49008	20514	24561	11563	1487	31921	-2251	16809	29625
22.Hus.	3390	2251	-7550	-11311	4585	-2689	-11305	-2425	-916
23.Jae.	52228	65579	82118	78893	12389	-29306	-75245	-33548	2894
24.Leo.	9347	16987	29491	51350	51521	39815	-35873	-30748	2460
25.Ler.	10381	29699	-235	-16995	26622	9703	13250	8436	4274
26.Log.	-1141	4705	10849	17371	8631	61	5861	17582	14648
27.Lug.	14579	-10260	-1086	44116	-3819	-29386	-64478	-15867	-17674
28.Mad.	103607	188996	316314	195842	346518	679943	1186307	934425	303972
29.Mal.	11423	30889	58859	64314	72641	25052	92163	168931	161047
30.Mur.	37118	23534	6810	74252	37020	43742	31850	125590	101709
31.Nav.	4566	17640	16008	23735	13314	19110	62825	42500	16196
32.Ore.	7249	900	13583	32229	9631	-16429	-37741	-2394	-56865
33.Ovi.	58062	58595	48129	44787	51507	101195	56291	81372	-28282
34.Pal.	3558	-4312	15827	9562	16182	-1313	-33214	-12251	-2116
36.Pon.	38094	38063	34592	73752	29846	8620	70472	109196	27052
37.Sal.	13612	-12762	17486	51367	21495	-6234	-34122	-3552	3438
38.SCT.	85452	13647	97465	125166	113034	151120	225776	274402	193015
39.San.	26953	24713	36478	29563	11211	27211	35006	43678	19465
40.Seg.	8504	-666	7077	15032	12243	-5831	-32832	-13484	-2732
41.Sev.	41775	106716	101505	157792	136330	135061	92755	150238	160790
42.Sor.	5892	-4759	4612	3617	1358	-14130	-32096	-16153	-4673
43.Tar.	521	16663	-4480	-11369	17512	5868	69282	84117	28379
44.Ter.	9490	-3395	689	-20721	3938	-20819	-44899	-19384	-9580
45.Tol.	36403	29716	46463	-9388	47466	-5837	-52712	2891	19311
46.Val.	77742	42144	115712	214479	91279	81796	337619	299086	74701
47.Vad.	5912	-3542	20640	30955	15242	15338	49466	77064	16457
48.Viz.	38562	59627	75655	25930	58053	185195	288927	138091	-25156
49.Zam.	-2569	-6761	13933	18574	17163	-14756	-49195	-27565	-13156
50.Zar.	27152	45555	41266	59279	26673	35004	103414	82200	18943

ESP. 1374039 1397882 2288544 2337183 2103595 2465063 3373111 3790213 1687682

Fuente: Censos de Población. I.N.E. Elaboración propia a partir de la Tabla 1 (Anexo II.2.2.).

Tabla 15.- Provincias españolas: Índice de Crecimiento Real (en por mil): 1901-1991

COD.	1901-10	11-20	21-30	31-40	41-50	51-60	61-70	71-81	81-91
1. Ala.	0.82	1.52	5.43	8.02	4.45	16.29	38.10	23.81	5.91
2. Alb.	10.67	9.75	13.06	11.84	5.87	-6.80	-10.18	-0.16	2.18
3. Ali.	5.68	2.89	6.36	10.70	4.27	11.57	25.51	21.73	14.98
4. Alm.	5.78	-6.02	-4.74	5.18	-0.65	0.94	3.87	7.64	13.86
5. Avi.	4.08	0.27	5.58	5.83	6.74	-5.17	-15.64	-12.75	-3.40
6. Bad.	13.11	8.31	8.58	5.55	9.40	2.25	-19.29	-7.77	1.91
7. Bal.	4.51	3.87	7.56	10.86	3.52	4.91	22.95	20.06	8.51
8. Bar.	7.94	16.66	28.66	7.03	14.42	25.28	30.89	15.87	1.55
9. Bur.	2.29	-2.99	5.44	6.34	4.76	-4.18	-6.15	1.47	-2.18
10. Cac.	9.37	3.03	9.24	12.82	7.11	-0.85	-17.29	-9.70	-1.42
11. Cad.	3.78	15.27	-7.55	16.68	15.37	15.59	7.81	12.12	9.02
12. Cas.	3.60	-4.87	0.60	1.20	3.96	4.26	12.85	11.05	3.73
13. CRE.	16.57	11.82	13.99	7.56	6.69	2.94	-13.98	-7.93	0.08
14. Cor.	8.99	12.50	16.79	12.91	2.69	2.09	-9.76	-0.94	5.24
15. Cou.	3.48	4.61	7.99	13.99	7.91	3.69	1.25	7.47	1.29
16. Cue.	7.68	4.35	9.44	7.41	0.71	-6.23	-24.27	-15.86	-4.47
17. Ger.	6.59	1.84	-0.02	-0.99	1.53	7.09	16.46	11.94	10.61
18. Gra.	5.94	9.32	11.50	13.61	5.95	-1.75	-4.80	3.73	6.46
19. Gua.	4.48	-3.85	1.26	0.84	-1.20	-10.20	-21.62	-3.12	4.07
20. Gui.	14.59	13.14	15.61	9.28	11.98	24.47	27.52	9.21	-2.44
21. Hue.	17.17	6.41	7.17	3.21	0.40	8.31	-0.56	4.07	6.90
22. Hus.	1.37	0.90	-3.06	-4.77	1.96	-1.14	-4.96	-1.08	-0.42
23. Jae.	10.43	11.72	12.97	11.05	1.63	-3.90	-10.77	-5.12	0.46
24. Leo.	2.39	4.21	6.90	10.98	9.93	7.05	-6.33	-5.67	0.47
25. Ler.	3.71	9.91	-0.07	-5.56	8.57	2.95	3.89	2.36	1.20
26. Log.	-0.60	2.47	5.47	8.18	3.83	0.03	2.52	-6.38	5.62
27. Lug.	7.72	-5.38	-0.55	20.76	-1.69	-12.79	-27.70	-6.38	-6.78
28. Mad.	20.01	35.07	54.19	30.35	48.55	89.16	144.45	96.57	27.22
29. Mal.	1.91	4.93	9.17	9.42	9.84	3.22	11.29	18.56	15.96
30. Mur.	11.98	7.33	2.02	20.76	9.84	11.14	7.35	25.41	19.73
31. Nav.	1.12	4.28	3.82	5.37	2.88	4.16	14.52	10.13	4.23
32. Ore.	1.10	0.13	1.77	3.96	1.12	-1.75	-3.71	7.37	-5.11
33. Ovi.	8.85	8.20	6.27	5.50	5.97	10.78	5.53	-0.22	-2.54
34. Pal.	1.83	-2.22	7.93	4.50	7.19	-0.56	-15.42	-6.26	-1.14
36. Pon.	8.00	7.40	6.28	12.19	4.54	1.28	9.85	13.34	3.10
37. Sal.	4.16	-3.89	5.29	14.08	5.36	-1.52	-8.78	-0.94	0.93
38. SCT.	21.29	3.03	19.25	20.26	15.34	17.39	21.35	20.65	12.52
39. San.	9.31	7.84	10.55	7.80	2.81	6.50	7.79	8.79	3.74
40. Seg.	5.20	-0.40	4.15	8.27	6.27	-2.94	-18.32	-8.50	-1.85
41. Sev.	7.25	16.41	13.45	17.85	13.22	11.57	7.24	10.54	10.32
42. Sor.	3.84	-3.09	3.00	2.29	0.85	-9.17	-24.50	-14.87	-4.84
43. Tar.	0.15	4.80	-1.27	-3.30	5.03	1.63	17.44	17.46	5.35
44. Ter.	3.78	-1.34	0.27	-8.55	1.68	-9.23	-23.30	-11.87	-6.56
45. Tol.	9.22	6.94	9.97	-1.94	9.42	-1.11	-10.64	0.60	4.01
46. Val.	9.20	4.65	11.76	18.66	7.01	5.89	21.12	15.35	3.55
47. Vad.	2.10	-1.25	7.09	9.76	4.48	4.32	12.75	16.80	3.31
48. Viz.	11.66	15.70	16.91	5.21	10.75	27.98	32.14	12.21	-2.15
49. Zam.	-0.94	-2.51	5.10	6.42	5.59	-4.78	-17.79	-11.39	-6.04
50. Zar.	6.24	9.66	8.01	10.48	4.38	5.48	14.60	10.09	2.22
ESP.	7.12	6.76	10.16	9.41	7.77	8.40	10.45	10.40	4.37

Fuente: Censos de Población. I.N.E. Elaboración propia a partir de la Tabla 14 y Tabla 17 (Anexo III.2.1a).

Tabla 16.- Provincias españolas: Intensidad de evolución del Crecimiento Real (en por mil): 1901-1991

COD.	1901-10	11-20	21-30	31-40	41-50	51-60	61-70	71-81
	11-20	21-30	31-40	41-50	51-60	61-70	71-81	81-91
1. Ala.	0.70	3.91	2.59	-3.57	11.84	21.81	-14.29	-17.90
2. Alb.	-0.92	3.31	-1.22	-5.97	-12.67	-3.38	10.02	2.34
3. Ali.	-2.79	3.47	4.34	-6.43	7.30	13.94	-3.78	-6.75
4. Alm.	-11.80	1.28	9.92	-5.83	1.59	2.93	3.77	6.22
5. Avi.	-3.81	5.31	0.25	0.91	-11.91	-10.47	2.89	9.35
6. Bad.	-4.80	0.27	-3.03	3.85	-7.15	-21.54	11.52	9.68
7. Bal.	-0.64	3.69	3.30	-7.34	1.39	18.04	-2.89	-11.55
8. Bar.	8.72	12.00	-21.63	7.39	10.86	5.61	-15.02	-14.32
9. Bur.	-5.28	8.43	0.90	-1.58	-8.94	-1.97	7.62	-3.65
10. Cac.	-6.34	6.21	3.58	-5.71	-7.96	-16.44	7.59	8.28
11. Cad.	11.49	-22.82	24.23	-1.31	0.22	-7.78	4.31	-3.10
12. Cas.	-8.47	5.47	0.60	2.76	0.30	8.59	-1.80	-7.32
13. CRE.	-4.75	2.17	-6.43	-0.87	-3.75	-16.92	6.05	8.01
14. Cor.	3.51	4.29	-3.88	-10.22	-0.60	-11.85	8.82	6.18
15. Cou.	1.13	3.38	6.00	-6.08	-4.22	-2.44	6.22	-6.18
16. Cue.	-3.33	5.09	-2.03	-6.70	-6.94	-18.04	8.41	11.39
17. Ger.	-4.75	-1.86	-0.97	2.52	5.56	9.37	-4.52	-1.33
18. Gra.	3.38	2.18	2.11	-7.66	-7.70	-3.05	8.53	2.73
19. Gua.	-8.33	5.11	-0.42	-2.04	-9.00	-11.42	18.50	7.19
20. Gui.	-1.45	2.47	-6.33	2.70	12.49	3.05	-18.31	-11.65
21. Hue.	-10.76	0.76	-3.96	-2.81	7.91	-8.87	4.63	2.83
22. Hus.	-0.47	-3.96	-1.71	6.73	-3.10	-3.82	3.88	0.66
23. Jae.	1.29	1.25	-1.92	-9.42	-5.53	-6.87	5.65	5.58
24. Leo.	1.82	2.69	4.08	-1.05	-2.83	-13.38	0.66	6.14
25. Ler.	6.20	-9.98	-5.49	14.13	-5.62	0.94	-1.53	-1.16
26. Log.	3.07	3.00	2.71	-4.35	-3.80	2.49	-8.90	12.00
27. Lug.	-13.10	4.83	21.31	-22.45	-11.10	-14.91	21.32	-0.40
28. Mad.	15.06	19.12	-23.84	18.20	40.61	55.29	-47.88	-69.35
29. Mal.	3.02	4.24	0.25	0.42	-6.62	8.07	7.27	-2.60
30. Mur.	-4.65	-5.31	18.74	-10.92	1.30	-3.79	18.06	-5.68
31. Nav.	3.16	-0.46	1.55	-2.49	1.28	10.36	-4.39	-5.90
32. Ore.	-0.97	1.64	2.19	-2.84	-2.87	-1.96	11.08	-12.48
33. Ovi.	-0.65	-1.93	-0.77	0.47	4.81	-5.25	-5.75	-2.32
34. Pal.	-4.05	10.15	-3.43	2.69	-7.75	-14.86	9.16	5.12
36. Pon.	-0.60	-1.12	5.91	-7.65	-3.26	8.57	3.49	-10.24
37. Sal.	-8.05	9.18	8.79	-8.72	-6.88	-7.26	7.84	1.87
38. SCT.	-18.26	16.22	1.01	-4.92	2.05	3.96	-0.70	-8.13
39. San.	-1.47	2.71	-2.75	-4.99	3.69	1.29	1.00	-5.05
40. Seg.	-5.60	4.55	4.12	-2.00	-9.21	-15.38	9.82	6.65
41. Sev.	9.16	-2.96	4.40	-4.63	-1.65	-4.33	3.30	-0.22
42. Sor.	-6.93	6.09	-0.71	-1.44	-10.02	-15.33	9.63	10.03
43. Tar.	4.65	-6.07	-2.03	8.33	-3.40	15.81	0.02	-12.11
44. Ter.	-5.12	1.61	-8.82	10.23	-10.91	-14.07	11.43	5.31
45. Tol.	-2.28	3.03	-11.91	11.36	-10.53	-9.53	11.24	3.41
46. Val.	-4.55	7.11	6.90	-11.65	-1.12	15.23	-5.77	-11.80
47. Vad.	-3.35	8.34	2.67	-5.28	-0.16	8.43	4.05	-13.49
48. Viz.	4.04	1.21	-11.70	5.54	17.23	4.16	-19.93	-14.36
49. Zam.	-1.57	7.61	1.32	-0.83	-10.37	-13.01	6.40	5.35
50. Zar.	3.42	-1.65	2.47	-6.10	1.10	9.12	-4.51	-7.87
ESP.	-0.36	3.40	-0.75	-1.64	0.63	2.05	-0.05	-6.03

Fuente: Censos de Población. I.N.E. Elaboración propia a partir de la Tabla 15 (Anexo III.2.1a).

Tabla 17.- Provincias españolas: población media (1900-1991)

COD.	1901-10	11-20	21-30	31-40	41-50	51-60	61-70	71-80	81-91
1. Ala.	96783.0	97924.5	101422.0	108526.0	115444.0	128473.0	171628.5	232451.5	268518.5
2. Alb.	251287.5	278265.5	312226.0	353545.5	385786.0	384038.0	353001.0	334747.0	338157.5
3. Ali.	483882.5	504901.0	529012.0	576700.0	620813.5	673003.5	816023.5	1034351.0	1241571.0
4. Alm.	369700.5	369268.5	349849.5	350640.0	358565.5	359089.0	367890.5	390158.5	435487.5
5. Avi.	204626.5	209078.0	215373.0	228028.5	242850.5	244701.0	221085.0	191397.5	176009.0
6. Bad.	556726.0	618915.5	673521.5	722482.5	779163.5	825075.0	760984.5	661487.0	641514.5
7. Bal.	318836.0	332458.5	352203.0	386504.5	414793.0	432708.0	500807.0	621687.5	715516.0
8. Bar.	1098137.0	1245507.5	1574960.0	1866256.5	2081997.0	2555042.5	3403580.0	4273964.0	4654865.0
9. Bur.	342761.0	341583.0	345885.5	366939.5	387814.0	388919.5	369433.0	360774.5	359560.0
10. Cac.	379974.5	403908.5	429894.0	480566.5	530227.0	546742.0	501092.0	436260.5	411814.0
11. Cad.	461375.5	508959.5	527899.5	554206.0	650418.0	759621.5	852140.0	943574.5	1049052.0
12. Cas.	316520.5	314549.5	307816.0	310610.5	318783.0	332160.0	362526.0	408789.0	439968.5
13. CRE.	350627.0	403519.5	459511.0	510982.5	548667.5	575487.5	545799.0	487988.5	468517.0
14. Cor.	477320.5	532022.0	617062.0	715006.0	771529.0	790172.5	761276.5	720664.5	736519.5
15. Cou.	665132.0	692684.0	738134.0	825349.0	919431.0	973750.5	997958.5	1043801.5	1090463.0
16. Cue.	259665.0	275631.0	295577.0	321430.5	334527.0	325576.0	281295.5	228719.0	205687.5
17. Ger.	309483.0	322649.0	325585.0	323955.5	324840.5	339345.0	382883.0	441171.0	494173.0
18. Gra.	507532.5	548143.5	608693.5	690697.5	760321.5	776180.5	751391.5	747554.5	787175.0
19. Gua.	204769.0	205398.0	202721.0	204862.0	204502.0	193411.5	165638.5	145428.0	146095.5
20. Gui.	211267.0	242620.5	280443.0	317041.0	352896.5	426188.5	554670.0	661994.5	684646.5
21. Hue.	285384.0	320145.0	342682.5	360744.5	367269.5	383973.5	398808.5	406087.5	429304.5
22. Hus.	246562.0	249382.5	246733.0	237302.5	233939.5	234887.5	227890.5	221025.5	219355.0
23. Jae.	500604.0	559507.5	633356.0	713861.5	759502.5	751044.0	698768.5	644372.0	629045.0
24. Leo.	390756.5	403923.5	427162.5	467583.0	519018.5	564686.5	566657.5	533347.0	519203.0
25. Ler.	279780.5	299820.5	314552.5	305937.5	310751.0	328913.5	340390.0	351233.0	357588.0
26. Log.	188805.5	190587.5	198364.5	212474.5	225475.5	229821.5	232782.5	244504.0	260619.0
27. Luc.	472675.5	474835.0	469162.0	490677.0	510825.5	494223.0	447291.0	407118.5	390348.0
28. Mad.	826837.5	973139.0	1225794.0	1481872.0	1753052.0	2266282.5	3199407.5	4259773.5	4878972.0
29. Mal.	517700.5	538856.5	583730.5	645317.0	713794.5	762641.0	821248.5	951795.5	1116784.5
30. Mur.	596546.0	626872.0	642044.0	682575.0	738211.0	778592.0	816388.0	895108.0	1008757.5
31. Nav.	309952.0	321055.0	337879.0	357750.5	376275.0	392487.0	433454.5	486117.0	515465.0
32. Ore.	407935.5	412010.0	419251.5	442157.5	463087.5	459688.5	432603.5	412536.0	382906.5
33. Cvi.	656100.0	714428.5	767790.5	814248.5	862395.5	938746.5	1017489.5	1086321.0	1112866.0
34. Pal.	194252.0	193875.0	199632.5	212327.0	225199.0	232633.5	215370.0	192637.5	195454.0
36. Pon.	476309.0	514387.5	550715.0	604887.0	656686.0	675919.0	715465.0	805299.0	873423.0
37. Sal.	327571.0	327996.0	330358.0	364784.5	401215.5	408846.0	388668.0	369831.0	369774.0

(continuación)

COD.	1901-10	11-20	21-30	31-40	41-50	51-60	61-70	71-80	81-91
38. SCT.	401290.0	450839.5	506395.5	617711.0	736811.0	868888.0	1057336.0	1307424.0	1541133.5
39. San.	289479.5	315312.5	345908.0	378928.5	399315.5	418526.5	449635.0	488977.0	520548.5
40. Seg.	163495.0	167414.0	170619.5	181674.0	195311.5	198517.5	179186.0	156028.0	147920.0
41. Sev.	576143.5	650389.0	754499.5	884148.0	1031209.0	1166904.5	1280812.5	1402309.0	1557823.0
42. Sor.	153408.0	153974.5	153901.0	158015.5	160503.0	154117.0	131004.0	106879.5	96466.5
43. Tar.	338224.5	346816.5	352908.0	344983.5	348055.0	359745.0	397320.0	474019.5	530267.5
44. Ter.	250746.0	253793.5	252440.5	242424.5	234033.0	225592.5	192733.5	160592.0	146110.0
45. Tol.	395015.5	428075.0	466164.5	484702.0	503741.0	524555.5	495281.0	470365.5	481461.5
46. Val.	845427.0	905370.0	984298.0	1149393.5	1302272.5	1388810.0	1598517.5	1916870.0	2103763.5
47. Vad.	281517.0	282702.0	291251.0	317048.5	340147.0	355437.0	387839.0	451104.0	497864.5
48. Viz.	330642.0	379736.5	447377.5	498170.0	540161.5	661785.5	898846.5	1112355.5	1168823.0
49. Zam.	274260.5	269595.5	273181.5	289435.0	307303.5	308507.0	276531.5	238151.5	217791.0
50. Zar.	435419.0	471772.5	515183.0	565455.5	608431.5	639270.0	708479.0	801286.0	851857.5
ESP.	19303649.5	20689610.0	22532823.0	24845686.5	27066075.5	29350404.5	32269491.5	35851153.5	38590101.0

Fuente: Censos de Población. I.N.E. Elaboración propia a partir de la Tabla 1 (Anexo II.2.1.).

Tabla 18.- Provincias españolas: Dinámica Demográfica 1901-1991

COD.	1901-10	11-20	21-30	31-40	41-50	51-60	61-70	71-81	81-91
1.Ala.	6c	6c	6c	2b	6c	2b	2a	2a	2b
2.Alb.	2b	2b	6c	2b	6c	7d	7d	7d	6c
3.Ali.	6c	6c	6c	2b	6c	2b	2a	2a	2a
4.Alm.	6c	7d	7d	6c	7d	6c	6c	6c	2b
5.Avi.	6c	6c	6c	6c	6c	7d	7f	7f	9a
6.Bad.	6c	6c	6c	6c	6c	6c	7f	7e	6c
7.Bal.	6c	6c	2b	2a	6c	2b	2a	2a	2a
8.Bar.	6c	2a	2a	4f	2a	2a	2a	2b	6c
9.Bur.	2a	7d	6c	6c	6c	7d	7d	6c	7e
10.Cac.	6c	6c	6c	2b	6c	7d	7e	7e	7d
11.Cad.	6c	2a	7d	2b	2b	6c	6c	6c	6c
12.Cas.	6c	7e	6c	4f	2b	6c	2a	2b	2a
13.CRE.	2b	2b	6c	6c	6c	6c	7e	7e	6c
14.Cor.	6c	2b	2b	2b	6c	6c	7d	7d	6c
15.Cou.	6c	6c	6c	2b	6c	6c	6c	6c	2b
16.Cue.	6c	6c	6c	6c	6c	7d	7f	7f	9a
17.Ger.	2b	6c	7d	9a	6c	2b	2a	2b	2a
18.Gra.	6c	2b	6c	2b	6c	7d	7d	6c	2b
19.Gua.	6c	7d	6c	6c	7d	7e	7f	7e	2a
20.Gui.	2b	2b	2b	2b	2b	2b	2b	6c	7d
21.Hue.	2b	6c	6c	6c	6c	6c	7d	6c	2b
22.Hus.	6c	6c	7d	7f	6c	7d	7d	7d	5c
23.Jae.	6c	2b	6c	6c	6c	7d	7d	7d	6c
24.Leo.	6c	6c	6c	2b	6c	6c	7d	7e	6c
25.Ler.	6c	2a	7d	7f	2a	6c	6c	6c	2b
26.Log.	7d	6c	6c	2b	6c	6c	6c	7d	2a
27.Lug.	6c	7e	7d	2a	2a	7f	7f	7f	9a
28.Mad.	2a	2a	1a	2a	2a	1a	1a	1a	2a
29.Mal.	6c	2b	6c	6c	6c	6c	6c	2b	2a
30.Mur.	2b	6c	6c	2a	2b	2b	6c	2a	2a
31.Nav.	6c	6c	6c	6c	6c	6c	2a	2a	2a
32.Ore.	6c	6c	6c	6c	6c	7d	7e	6c	9a
33.Ovi.	6c	2b	6c	2b	6c	2b	6c	7d	9a
34.Pal.	6c	7d	6c	6c	6c	7d	7e	7e	7e
36.Pon.	6c	2b	6c	2b	6c	6c	6c	2b	6c
37.Sal.	6c	7d	6c	2b	6c	7d	7d	7d	6c
38.SCT.	2b	6c	2b	2b	6c	6c	2b	2b	2b
39.San.	6c	6c	6c	2b	6c	6c	6c	6c	2b
40.Seg.	6c	7d	6c	6c	6c	7d	7f	7f	7f
41.Sev.	2b	2a	2b	2b	2b	6c	6c	6c	2b
42.Sor.	6c	7d	6c	6c	6c	7e	7f	7f	9a
43.Tar.	6c	2b	7d	9b	2a	6c	2a	2a	2a
44.Ter.	6c	7d	6c	7f	6c	7e	7f	9a	9a
45.Tol.	6c	6c	6c	7d	6c	7d	7e	6c	2b
46.Val.	6c	6c	2b	2a	2b	6c	2a	2b	2b
47.Vad.	6c	7d	6c	2b	6c	6c	2b	2b	6c
48.Viz.	6c	2b	2b	6c	2b	2a	2a	2b	7d
49.Zam.	7d	7d	6c	6c	6c	7d	7f	7f	9a
50.Zar.	6c	2b	6c	2a	6c	6c	2b	2b	2b
ESP.	6c	2b	2b	2b	6c	6c	6c	2b	2b

Fuente: Censos de Población y Movimiento Natural de la Población - I.N.E.-. Elaboración propia a partir de la Tabla 10, Tabla 12 y Tabla 15 (Anexo III.2.1a).

Nota: Esta Tabla está basada en la clasificación de M.C. OCAÑA OCAÑA (1978-1979; págs 63-89) (3.- El Método; subapartado 3.1.2, B).

"1a": Crecimiento hongo con predominio inmigratorio (el crecimiento real es superior al 50.00 por mil)

"2a": Crecimiento con predominio inmigratorio

"2b": Crecimiento con predominio natural

- "4f": Absorción con incidencia extraordinaria de la inmigración
- "5c": Succión con incidencia pequeña de la inmigración
- "6c": Reserva con incidencia pequeña de la emigración
- "7d": Abandono con incidencia moderada de la emigración
- "7e": Abandono con incidencia alta de la emigración
- "7f": Abandono con incidencia extraordinaria de la emigración
- "9a": Agotamiento con predominio emigratorio
- "9b": Agotamiento con predominio natural

III.2.1b.- Cuadros de clasificación

C.IV1.5.- Provincias Españolas: clasificación según Crecimiento de medio anual -cma- (%) y porcentaje de población: 1900-1991

	1901	1911	1921	1931	1941	1951	1961	1971	1981	
	1910	1920	1930	1940	1950	1960	1970	1981	1991	
Cma. (+)										
3.01 y >										
Prov.	-	1	1	1	1	1	4	1	-	
%Pobl.	-	-	-	-	-	-	3.67	-	-	
Barcelona	-	-	-	-	-	-	11.57	-	-	
Madrid	-	5.00	5.84	6.07	6.85	8.52	11.17	12.52	-	
2.01-3.00										
Prov.	2	-	1	3	-	3	5	5	1	
%Pobl.	4.11	-	-	7.35	-	4.03	14.86	11.91	-	
Barcelona	-	-	7.60	-	-	9.41	-	-	-	
Madrid	-	-	-	-	-	-	-	-	12.76	
1.01-2.00										
Prov.	8	8	11	15	6	7	7	13	7	
%Pobl.	11.95	16.40	26.90	30.93	12.58	18.43	11.00	29.16	19.91	
Barcelona	-	6.30	-	7.42	7.93	-	-	12.24	-	
Madrid	4.39	-	-	-	-	-	-	-	-	
0.00-1.00										
Prov.	37	28	29	24	39	20	10	10	26	
%Pobl.	71.54	56.85	48.88	33.50	69.14	37.63	21.81	14.50	38.57	
Barcelona	5.71	-	-	7.42	-	-	-	-	11.90	
Madrid	-	-	-	-	-	-	-	-	-	
TOTAL										
Prov.	47	37	42	43	46	31	26	29	34	
%Pobl.	97.70	84.55	89.22	92.69	96.50	78.00	74.08	80.33	83.14	
Cma. (-)										
0.00-1.00										
Prov.	2	12	7	6	3	16	8	15	15	
%Pobl.	2.30	15.45	10.78	7.31	3.50	19.81	11.10	17.38	16.86	
1.01-2.00										
Prov.	-	-	-	-	-	2	10	5	-	
%Pobl.	-	-	-	-	-	2.17	11.60	2.29	-	
2.01-3.00										
Prov.	-	-	-	-	-	-	5	-	-	
%Pobl.	-	-	-	-	-	-	3.22	-	-	
3.01 y >										
Prov.	-	-	-	-	-	-	-	-	-	
%Pobl.	-	-	-	-	-	-	-	-	-	
TOTAL										
Pro.	2	12	7	6	3	18	23	20	15	
Pobl.	2.30	15.45	10.78	7.31	3.50	22.00	25.92	19.67	16.86	

Fuente: Censos de Población. I.N.E. Elaboración propia a partir de la Tabla 1 (Anexo III.2.1a).

Nota: el porcentaje es con respecto al total de población de cada momento censal. El total de provincias son 49 (Santa Cruz de Tenerife y Las Palmas se consideran una sola, Santa Cruz de Tenerife).

En el total de provincias -"prov"- se han contabilizado cuando ha correspondido las provincias de Barcelona y Madrid, no incluyéndose el porcentaje de población de las mismas en el porcentaje total de población, "%Pobl.".

C.IV1.6.- Provincias españolas: clasificación según la Intensidad de Evolución del Crecimiento medio anual(%) y porcentaje de población (%): 1901-1991

	1901-10	11-20	21-30	31-40	41-50	51-60	61-70	71-81
	1911-20	21-30	31-40	41-50	51-60	61-70	71-81	81-91
INT. (+)								
2.00 y >								
Prov.	-	-	2	-	1	2	1	-
%Pobl.	-	-	4.28	-	-	0.60	1.06	-
%Madrid	-	-	-	-	8.52	11.17	-	-
1.00-1.99								
Prov.	2	4	1	4	4	5	6	3
%Pobl.	2.55	3.03	2.77	2.79	4.48	12.20	8.22	1.43
%Barcelona	-	7.60	-	7.93	9.41	-	-	-
%Madrid	5.00	5.84	-	-	-	-	-	-
0.50-0.99								
Prov.	3	11	5	4	3	7	15	13
%Pobl.	4.77	16.76	13.57	5.22	4.78	10.58	17.77	12.42
%Barcelona	6.30	-	-	-	-	11.57	-	-
%Madrid	-	-	-	6.85	-	-	-	-
0.00-0.49								
Prov.	12	23	19	8	10	7	11	6
%Pobl.	25.49	43.63	33.51	14.10	20.24	12.97	17.81	6.80
TOTAL								
Prov.	17	38	27	16	18	21	33	22
%Pobl.	44.11	77.06	54.13	36.89	47.43	59.09	44.86	20.65
INT. (-)								
0.00-0.49								
Prov.	20	7	14	15	12	8	8	8
%Pobl.	38.30	15.28	23.12	23.81	26.18	15.39	15.86	16.86
0.50-0.99								
Prov.	8	2	4	14	12	6	3	8
%Pobl.	10.04	4.20	5.35	27.23	18.66	11.28	9.13	19.00
1.00-1.99								
Prov.	4	1	2	3	7	13	4	10
%Pobl.	7.55	1.32	3.81	10.26	7.43	12.22	5.65	18.84
%Barcelona	-	-	-	-	-	-	12.24	11.89
2.00 y >								
Prov.	-	1	2	1	-	1	1	1
%Pobl.	-	2.14	-	1.81	-	2.02	-	-
%Barcelona	-	-	7.42	-	-	-	-	-
%Madrid	-	-	6.07	-	-	-	12.52	12.76
TOTAL								
Prov.	32	11	22	33	31	28	16	27
%Pobl.	55.89	22.94	45.78	63.11	52.27	40.91	55.14	79.35

Fuente: Censos de Población. I.N.E. Elaboración propia a partir de la Tabla 2 (Anexo III.2.1a).

Nota: el porcentaje es con respecto al total de población de cada momento censal. El total de provincias son 49 (Santa Cruz de Tenerife y Las Palmas se consideran una sola, Santa Cruz de Tenerife).

En el total de provincias -"prov"- se han contabilizado cuando ha correspondido las provincias de Barcelona y Madrid, no incluyéndose el porcentaje de población de las mismas en el porcentaje total de población, "%Pobl.".

C.IV1.7.- Provincias españolas: clasificación según el sentido de la evolución del Crecimiento medio anual (%) y porcentaje de población: 1901-1991

1901-10 11-20 21-30 31-40 41-50 51-60 61-70 71-81
11-20 21-30 31-40 41-50 51-60 61-70 71-81 81-91

		<u>INT. (+)</u>							
		<u>Cma Cma Int.</u>							
		<u>(1)</u>	<u>(2)</u>						
1.	- + +								
Prov.		1	10	3	6	1	-	5	9
%Pobl.		0.90	10.89	5.66	7.14	1.18	-	6.42	10.53
2.	>- <- +								
Prov.		-	2	-	-	-	-	18	9
%Pobl.		-	3.11	-	-	-	-	16.35	4.51
3.	<+ >+ +								
Prov.		16	26	24	10	17	21	10	4
%Pobl.		31.91	49.62	48.47	14.97	28.32	36.35	22.09	5.61
%Barcelona		6.30	7.60	-	7.93	9.41	11.57	-	-
%Madrid		5.00	5.84	-	6.85	8.52	11.17	-	-
TOTAL									
Prov.		17	38	27	16	18	21	33	22
%Pobl.		44.11	77.06	54.13	36.89	47.43	59.09	44.86	20.65

		<u>INT (-)</u>							
		<u>Cma Cma Int.</u>							
		<u>(1)</u>	<u>(2)</u>						
1.	+ - -								
Prov.		11	5	2	3	16	5	2	4
%Pobl.		14.20	15.59	2.74	3.80	20.31	8.44	3.66	6.45
2.	<- >- -								
Prov.		1	-	4	-	2	18	-	2
%Pobl.		1.24	-	4.58	-	2.17	17.47	-	3.75
3.	>+ <+ -								
Prov.		20	6	16	30	13	5	14	21
%Pobl.		40.45	7.35	25.36	59.31	30.09	15.00	26.71	44.50
%Barcelona		-	-	7.42	-	-	-	12.24	11.89
%Madrid		-	-	6.07	-	-	-	12.52	12.76
TOTAL									
Prov.		32	11	22	33	31	28	16	27
%Pobl.		55.89	22.94	45.78	63.11	52.57	40.91	55.14	79.35

Fuente: Censos de Población. I.N.E. Elaboración propia a partir de la Tabla 2 (Anexo III.2.1a).

Nota: el porcentaje es con respecto al total de población de cada momento censal. El total de provincias son 49 (Santa Cruz de Tenerife y Las Palmas se consideran una sola, Santa Cruz de Tenerife).

(1): signo del Crecimiento medio anual en la década anterior; (2): signo del Crecimiento Medio Anual en la década posterior; "Int": signo de la Intensidad de Evolución; > ó < : valor mayor o menor que el de la década anterior o posterior.

En el total de provincias -"prov"- se han contabilizado cuando ha correspondido las provincias de Barcelona y Madrid, no incluyéndose el porcentaje de población de las mismas en el porcentaje total de población, "%Pobl.".

C.IV1.8.- Provincias españolas: clasificación según el índice de Natalidad (en por mil) y porcentaje de población: 1901-1991

	01-10	11-20	21-30	31-40	41-50	51-60	61-70	71-81	81-91
35.00 y >									
Prov.	26	6	5	-	-	-	-	-	-
%Pobl.	48.08	11.20	8.00	-	-	-	-	-	-
30.00-34.99									
Prov.	17	22	21	6	-	-	-	-	-
%Pobl.	33.25	37.16	38.62	11.58	-	-	-	-	-
%Madrid	4.39	-	-	-	-	-	-	-	-
25.99-29.99									
Prov.	6	15	16	18	11	5	2	-	-
%Pobl.	8.57	31.75	28.49	36.32	19.65	11.88	6.05	-	-
%Madrid	-	5.00	5.84	-	-	-	-	-	-
%Barcelona	5.71	-	-	-	-	-	-	-	-
20.00-24.99									
Prov.	-	6	16	23	25	20	6	6	-
%Pobl.	-	8.59	9.95	28.02	44.27	40.91	23.91	14.01	-
%Barcelona	-	6.30	7.60	-	-	-	11.57	-	-
%Madrid	-	-	-	6.07	-	8.52	11.17	12.52	-
15.00-19.99									
Prov.	-	-	1	9	13	19	21	26	2
%Pobl.	-	-	1.48	10.59	20.22	29.72	37.93	48.35	3.96
%Barcelona	-	-	-	7.42	-	-	-	12.24	-
%Madrid	-	-	-	-	6.85	9.41	-	-	-
10.00-14.99									
Prov.	-	-	-	-	2	-	6	17	34
%Pobl.	-	-	-	-	1.16	-	4.37	12.88	58.19
%Barcelona	-	-	-	-	7.93	-	-	-	11.89
%Madrid	-	-	-	-	-	-	-	-	12.76
5.00- 9.99									
Prov.	-	-	-	-	-	-	-	-	13
%Pobl.	-	-	-	-	-	-	-	-	13.20
TOTAL PROV.	49	49	49	49	49	49	49	49	49
% POBL.	100	100	100	100	100	100	100	100	100

Fuente: Movimiento Natural de la Población. I.N.E. Elaboración propia a partir de la Tabla 4 (Anexo III.2.1a).

Nota: el porcentaje es con respecto al total de población de cada momento censal. El total de provincias son 49 (Santa Cruz de Tenerife y Las Palmas se consideran una sola, Santa Cruz de Tenerife).

En el total de provincias -"prov"- se han contabilizado cuando ha correspondido las provincias de Barcelona y Madrid, no incluyéndose el porcentaje de población de las mismas en el porcentaje total de población, "%Pobl.".

C.IV1.9.- Provincias españolas: clasificación según la Intensidad de Evolución de la Natalidad (en por mil) y porcentaje de población: 1901-1991

	1901-10	11-20	21-30	31-40	41-50	51-60	61-70	71-81
	1911-20	21-30	31-40	41-50	51-60	61-70	71-81	81-91
INT. (+)								
5.00-9.99								
Prov.	-	1	-	-	-	-	-	-
%Pobl.	-	2.72	-	-	-	-	-	-
1.00-4.99								
Prov.	-	7	1	-	9	12	-	-
%Pobl.	-	12.81	2.34	-	15.59	21.17	-	-
%Barcelona	-	-	-	-	9.41	11.57	-	-
%Madrid	-	-	-	-	8.52	11.17	-	-
0.00- 9.99								
Prov.	-	4	-	2	5	5	-	-
%Pobl.	-	8.17	-	2.60	7.66	14.75	-	-
TOTAL								
PROV.	-	12	1	2	14	17	-	-
% POBL.	-	23.70	2.34	2.60	41.18	58.66	-	-
INT. (-)								
0.00-0.99								
Prov.	-	17	-	3	10	4	5	-
%Pobl.	-	26.02	-	5.85	18.01	5.77	12.10	-
%Barcelona	-	7.60	-	-	-	-	-	-
%Madrid	-	5.84	-	-	-	-	-	-
1.00-4.99								
Prov.	37	20	21	38	24	26	38	23
%Pobl.	64.64	36.84	51.99	66.20	39.33	34.24	54.73	21.83
%Barcelona	6.30	-	-	7.93	-	-	12.24	-
%Madrid	5.00	-	-	6.85	-	-	12.52	-
5.00-9.99								
Prov.	12	-	27	6	1	2	6	26
%Pobl.	24.06	-	32.18	10.57	1.48	1.33	8.41	53.42
%Barcelona	-	-	7.42	-	-	-	-	11.89
%Mad.	-	-	6.07	-	-	-	-	12.86
TOTAL								
PROV.	49	37	48	47	35	32	49	49
% POBL.	100	76.30	47.66	97.40	58.82	41.34	100	100

Fuente: Movimiento Natural de la Población. I.N.E. Elaboración propia a partir de la Tabla 5 (Anexo III.2.1a).

Nota: el porcentaje es con respecto al total de población de cada momento censal. El total de provincias son 49 (Santa Cruz de Tenerife y Las Palmas se consideran una sola, Santa Cruz de Tenerife).

En el total de provincias -"prov"- se han contabilizado cuando ha correspondido las provincias de Barcelona y Madrid, no incluyéndose el porcentaje de población de las mismas en el porcentaje total de población, "%Pobl.".

C.IV1.10.- Provincias españolas: clasificación según el índice de Mortalidad (en por mil) y porcentaje de población: 1901-1991

	1901-10	11-20	21-30	31-40	41-50	51-60	61-70	71-81	81-91
> 30.00									
Prov.	2	-	-	-	-	-	-	-	-
%Pobl.	0.07	-	-	-	-	-	-	-	-
25.00-29.99									
Prov.	26	18	-	-	-	-	-	-	-
%Pobl.	47.68	29.48	-	-	-	-	-	-	-
%Madrid	4.39	-	-	-	-	-	-	-	-
20.00-24.99									
Prov.	18	25	20	1	-	-	-	-	-
%Pobl.	37.17	49.17	64.15	2.90	-	-	-	-	-
%Barcelona	5.71	6.30	-	-	-	-	-	-	-
%Madrid	-	5.00	-	-	-	-	-	-	-
15.00-19.99									
Prov.	3	6	29	43	3	-	-	-	-
%Pobl.	4.98	10.05	20.87	74.77	3.26	-	-	-	-
%Barcelona	-	-	7.60	7.42	-	-	-	-	-
%Madrid	-	-	5.84	6.07	-	-	-	-	-
10.00-14.99									
Prov.	-	-	1	5	46	19	7	6	6
%Pobl.	-	-	1.54	8.84	81.96	26.31	7.43	7.51	5.40
%Barcelona	-	-	-	-	7.93	-	-	-	-
%Madrid	-	-	-	-	6.85	-	-	-	-
5.00- 9.99									
Prov.	-	-	-	-	-	30	42	43	43
%Pobl.	-	-	-	-	-	55.76	69.83	67.73	70.25
%Barcelona	-	-	-	-	-	9.41	11.57	12.24	11.59
%Madrid	-	-	-	-	-	8.52	11.17	12.52	12.76
TOTAL PROV.	49	49	49	49	49	49	49	49	49
% POBL.	100	100	100	100	100	100	100	100	100

Fuente: Movimiento Natural de la Población. I.N.E. Elaboración propia a partir de la Tabla 7 (Anexo III.2.1a).

Nota: el porcentaje es con respecto al total de población de cada momento censal. El total de provincias son 49 (Santa Cruz de Tenerife y Las Palmas se consideran una sola, Santa Cruz de Tenerife).

En el total de provincias -"prov"- se han contabilizado cuando ha correspondido las provincias de Barcelona y Madrid, no incluyéndose el porcentaje de población de las mismas en el porcentaje total de población, "%Pobl.".

C.IV1.11.- Provincias españolas: clasificación según la Intensidad de Evolución de la Mortalidad (en por mil) y porcentaje de población: 1901-1991

	1901-10	11-20	21-30	31-40	41-50	51-60	61-70	71-81
	1911-20	21-30	31-40	41-50	51-60	61-70	71-81	81-91
INT. (+)								
1.00-4.99								
Prov.	-	-	1	-	-	-	1	-
%Pobl.	-	-	1.30	-	-	-	1.06	-
0.00-0.99								
Prov.	1	-	1	-	-	1	20	21
%Pobl.	1.50	-	1.20	-	-	1.22	28.78	29.34
%Barcelona	-	-	-	-	-	-	-	12.76
TOTAL								
PROV.	1	-	2	-	-	1	21	21
% POBL.	1.50	-	2.50	-	-	1.22	29.84	42.10
INT. (-)								
0.00-0.99								
Prov.	11	-	8	1	2	32	26	26
%Pobl.	18.52	-	12.83	1.31	2.60	57.49	40.23	43.31
%Barcelona	6.30	-	7.42	-	-	-	12.24	11.89
%Madrid	-	-	6.07	-	-	-	12.52	-
1.00-4.99								
Prov.	37	35	39	40	41	16	4	2
%Pobl.	68.68	64.76	71.18	71.19	63.70	18.55	5.17	2.70
%Barcelona	-	-	-	7.93	9.41	11.57	-	-
%Madrid	5.00	5.84	-	-	-	11.17	-	-
5.00-9.99								
Prov.	-	14	-	8	6	-	-	-
%Pobl.	-	21.80	-	12.72	15.77	-	-	-
%Barcelona	-	-	-	-	8.52	-	-	-
%Mad.	-	7.60	-	6.85	-	-	-	-
TOTAL								
PROV.	48	49	47	49	49	38	28	28
% POBL.	98.50	100	97.50	100	100	98.78	70.16	57.90

Fuente: Movimiento Natural de la Población. I.N.E. Elaboración propia a partir de la Tabla 8 (Anexo III.2.1a).

Nota: el porcentaje es con respecto al total de población de cada momento censal. El total de provincias son 49 (Santa Cruz de Tenerife y Las Palmas se consideran una sola, Santa Cruz de Tenerife).

En el total de provincias -"prov"- se han contabilizado cuando ha correspondido las provincias de Barcelona y Madrid, no incluyéndose el porcentaje de población de las mismas en el porcentaje total de población, "%Pobl.".

C.IV1.12.- Provincias españolas: clasificación según el índice de Crecimiento Vegetativo (en por mil) y porcentaje de población: 1901-1991

	1901-10	11-20	21-30	31-40	41-50	51-60	61-70	71-81	81-91
C.V. (+)									
15.00-19.99									
Prov.	-	-	1	1	1	6	10	1	-
%Pobl.	-	-	1.44	2.61	2.81	11.87	22.25	2.65	-
%Madrid	-	-	-	-	-	-	11.17	-	-
10.00-14.99									
Prov.	24	4	31	15	21	26	15	14	-
%Pobl.	46.45	7.51	57.03	33.44	39.90	44.47	27.10	28.40	-
%Barcelona	-	-	-	-	-	-	11.57	12.24	-
%Madrid	-	-	-	-	-	8.52	-	12.52	-
5.00-9.99									
Prov.	23	36	13	20	20	12	18	21	10
%Pobl.	43.45	68.55	20.83	31.10	35.42	20.07	23.54	35.35	24.96
%Barcelona	-	-	-	-	-	9.41	-	-	-
%Madrid	-	-	5.84	-	6.35	-	-	-	12.76
0.00-4.99									
Prov.	2	9	4	9	7	5	6	12	31
%Pobl.	-	12.64	7.26	15.62	7.08	5.66	4.37	8.35	43.37
%Barcelona	5.71	6.30	7.60	-	7.93	-	-	-	11.89
%Madrid	4.39	5.00	-	6.07	-	-	-	-	-
Total	49	49	49	45	49	49	49	48	41
%Pobl	100	100	100	88.84	100	100	100	99.51	92.71
C.V. (-)									
0.00-4.99									
Prov.	-	-	-	4	-	-	-	1	8
%Pobl.	-	-	-	3.74	-	-	-	0.49	7.29
%Barcelona	-	-	-	7.42	-	-	-	-	-
Total	-	-	-	4	-	-	-	1	8
%Pobl.	-	-	-	11.16	-	-	-	0.49	7.29

Fuente: Movimiento Natural de la Población. I.N.E. Elaboración propia a partir de la Tabla 10 (Anexo III.2.1a).

Nota: el porcentaje es con respecto al total de población de cada momento censal. El total de provincias son 49 (Santa Cruz de Tenerife y Las Palmas se consideran una sola, Santa Cruz de Tenerife).

En el total de provincias -"prov"- se han contabilizado cuando ha correspondido las provincias de Barcelona y Madrid, no incluyéndose el porcentaje de población de las mismas en el porcentaje total de población, "%Pobl.".

C.IV1.13.- Provincias españolas: clasificación según la Intensidad de Evolución del Crecimiento Vegetativo (en por mil) y porcentaje de población: 1901-1991

	1901-10	11-20	21-30	31-40	41-50	51-60	61-70	71-81
	1911-20	21-30	31-40	41-50	51-60	61-70	71-81	81-91
INT. (+)								
5.00-9.99								
Prov.	-	12	-	-	3	-	-	-
%Pobl.	-	21.47	-	-	6.45	-	-	-
1.00-4.99								
Prov.	-	34	2	29	31	17	-	-
%Pobl.	-	57.65	4.92	41.75	24.31	36.33	-	-
%Barcelona	-	7.60	-	7.93	9.41	11.57	-	-
%Madrid	-	5.84	-	6.85	8.52	11.17	-	-
0.00-0.99								
Prov.	-	1	2	11	10	3	3	-
%Pobl.	-	1.54	5.67	26.00	42.75	4.60	4.42	-
Total	-	47	4	40	44	20	3	-
%Pobl.	-	94.10	10.59	82.53	91.44	63.67	4.42	-
INT. (-)								
0.00-0.99								
Prov.	4	2	7	7	3	8	4	-
%Pobl.	5.55	5.90	17.35	13.67	4.85	13.22	7.91	-
%Barcelona	-	-	-	-	-	-	12.24	-
%Madrid	5.00	-	-	-	-	-	-	-
1.00-4.99								
Prov.	42	-	25	2	2	21	36	28
%Pobl.	77.40	-	39.94	3.80	3.71	23.11	55.86	52.50
%Barcelona	6.30	-	7.42	-	-	-	12.52	-
5.00-9.99								
Prov.	3	-	13	-	-	-	6	21
%Pobl.	5.75	-	18.63	-	-	-	7.05	47.50
%Barcelona	-	-	-	-	-	-	-	11.89
%Madrid	-	-	6.07	-	-	-	-	12.76
Total	49	2	45	9	5	29	44	49
%Pobl.	100	5.90	89.41	17.47	8.56	36.33	95.58	100

Fuente: Movimiento Natural de la Población. I.N.E. Elaboración propia a partir de la Tabla 11 (Anexo III.2.1a).

Nota: el porcentaje es con respecto al total de población de cada momento censal. El total de provincias son 49 (Santa Cruz de Tenerife y Las Palmas se consideran una sola, Santa Cruz de Tenerife).

En el total de provincias -"prov"- se han contabilizado cuando ha correspondido las provincias de Barcelona y Madrid, no incluyéndose el porcentaje de población de las mismas en el porcentaje total de población, "%Pobl.".

c.IV1.14.- Provincias españolas: clasificación según el índice de los Saldos Migratorios (en por mil) y porcentaje de población: 1901-1991

	1901-10	11-20	21-30	31-40	41-50	51-60	61-70	71-81	81-19
S.M. (+)									
20.00 y >									
Prov.	-	1	2	-	1	1	2	1	1
%Pobl.	-	-	-	-	-	-	0.60	-	-
%Madrid	-	5.00	5.84	-	6.85	8.52	11.17	12.52	12.76
%Barcelona	-	-	7.60	-	-	-	-	-	-
15.00-19.99									
Prov.	-	1	-	2	-	1	2	1	1
%Pobl.	-	-	-	4.83	-	-	3.07	2.54	2.69
%Barcelona	-	6.30	-	-	-	9.41	11.57	-	-
%Madrid	-	-	-	6.07	-	-	-	-	-
10.00-14.99									
Prov.	1	2	-	2	1	2	7	4	1
%Pobl.	-	5.85	-	4.73	-	4.03	15.28	6.91	3.38
%Barcelona	-	-	-	-	7.93	-	-	-	-
%Madrid	4.39	-	-	-	-	-	-	-	-
5.00-9.99									
Prov.	3	2	2	6	-	1	2	7	6
%Pobl.	3.77	3.39	6.75	12.20	-	0.45	3.37	17.07	12.91
%Barcelona	4.71	-	-	7.42	-	-	-	-	-
0.00-4.99									
Prov.	7	11	5	16	9	5	2	5	15
%Pobl.	14.99	25.20	11.09	31.35	20.82	10.78	4.66	10.62	23.20
%Barcelona	-	-	-	-	-	-	-	12.24	-
Total	11	17	9	26	11	10	15	18	24
%Pobl.	28.26	45.74	31.28	66.60	35.60	33.19	49.72	61.90	54.94
S.M. (-)									
0.00-4.99									
Prov.	18	16	22	17	18	10	5	10	22
%Pobl.	40.72	34.02	31.47	26.63	34.40	21.52	10.14	17.64	28.89
%Barcelona	-	-	-	-	-	-	-	-	11.89
5.00-9.99									
Prov.	19	11	14	5	16	6	5	7	3
%Pobl.	29.48	13.93	17.98	5.88	23.00	9.27	10.77	7.09	4.28
10.00-14.99									
Prov.	1	5	4	1	4	12	5	12	-
%Pobl.	0.94	6.31	19.27	0.89	7.00	22.29	7.16	12.55	-
15.00-19.99									
Prov.	-	-	-	-	-	8	3	2	-
%Pobl.	-	-	-	-	-	8.54	4.09	0.82	-
20.00 y >									
Prov.	-	-	-	-	-	3	16	-	-
%Pobl.	-	-	-	-	-	5.19	18.12	-	-
Total	38	32	40	23	38	39	34	31	25
%Pobl.	71.14	54.26	68.72	33.40	64.40	66.81	50.28	38.10	45.06

Fuente: Censos de Población y Movimiento Natural de la Población. I.N.E. Elaboración propia a partir de la Tabla 12 (Anexo III.2.1a).

Nota: el porcentaje es con respecto al total de población de cada momento censal. El total de provincias son 49 (Santa Cruz de Tenerife y Las Palmas se consideran una sola, Santa Cruz de Tenerife).

En el total de provincias -"prov"- se han contabilizado cuando ha correspondido las provincias de Barcelona y Madrid, no incluyéndose el porcentaje de población de las mismas en el porcentaje total de población, "%Pobl.".

C.IV1.15.- Provincias españolas: clasificación según la Intensidad de Evolución del Saldo Migratorio (en por mil) y porcentaje de población: 1901-1991

	1901-10	11-20	21-30	31-40	41-50	51-60	61-70	71-81
	1911-20	21-30	31-40	41-50	51-60	61-70	71-81	81-91
INT. (+)								
>10.00								
Prov.	4	2	4	2	2	7	19	10
%Pobl.	5.85	2.33	8.42	1.15	0.45	12.80	22.48	8.61
%Barcelona	6.30	-	-	-	-	-	-	-
%Madrid	5.00	5.84	-	6.85	8.52	11.17	-	-
5.00-9.99								
Prov.	8	3	16	3	3	6	10	15
%Pobl.	14.69	5.83	31.09	3.55	2.02	10.57	16.09	16.00
0.00-4.99								
Prov.	15	17	18	6	8	9	6	11
%Pobl.	33.12	24.84	29.19	8.48	16.49	14.03	12.68	18.19
%Barcelona	-	-	-	7.93	-	11.57	-	-
Total	27	22	38	11	13	22	35	33
%Pobl.	64.96	46.44	68.70	27.96	36.89	60.14	51.25	42.30
INT. (-)								
0.00-4.99								
Prov.	17	19	8	19	9	8	7	9
%Pobl.	26.55	31.68	15.97	27.65	19.88	14.60	12.19	21.87
5.00-9.99								
Prov.	3	6	1	16	17	9	2	5
%Pobl.	4.16	13.42	1.84	29.34	26.84	14.41	6.14	9.98
%Barcelona	-	-	-	-	-	-	-	11.89
>10.00								
Prov.	2	2	2	4	10	10	5	2
%Pobl.	4.33	3.46	13.49	15.05	16.39	10.85	5.66	0.70
%Barcelona	-	-	-	-	-	-	12.24	-
%Madrid	-	-	-	-	-	-	12.52	12.76
Total	22	27	11	38	36	27	14	16
%Pobl.	35.04	53.56	31.30	72.04	63.11	39.86	48.75	57.20

Fuente: Censos de Población y Movimiento Natural de la Población. I.N.E. Elaboración propia a partir de la Tabla 13 (Anexo III.2.1a).

Nota: el porcentaje es con respecto al total de población de cada momento censal. El total de provincias son 49 (Santa Cruz de Tenerife y Las Palmas se consideran una sola, Santa Cruz de Tenerife).

En el total de provincias -"prov"- se han contabilizado cuando ha correspondido las provincias de Barcelona y Madrid, no incluyéndose el porcentaje de población de las mismas en el porcentaje total de población, "%Pobl.".

C.IV1.16.- Provincias españolas: clasificación según el sentido de evolución de los Saldos Migratorios (en por mil) y porcentaje de población: 1901-1991

	1901-10	11-20	21-30	31-40	41-50	51-60	61-70	71-81	
	11-20	21-30	31-40	41-50	51-60	61-70	71-81	81-91	
<u>INT. (+)</u>									
<u>S.M S.M Int.</u>									
(1) (2)									
1. - + +									
Prov.	11	3	18	3	5	7	4	10	
%Pobl.	26.83	8.29	36.20	4.83	7.86	16.28	10.55	16.42	
2. >- <- +									
Prov.	12	15	17	6	3	7	29	19	
%Pobl.	23.33	20.61	22.40	8.45	5.35	10.01	35.58	19.34	
3. <+ >+ +									
Prov.	4	4	3	2	5	8	2	3	
%Pobl.	4.50	4.10	10.10	-	5.75	11.11	5.12	7.04	
%Barcelona	6.30	7.60	-	7.93	9.41	11.57	-	-	
%Madrid	5.00	5.84	-	6.85	8.52	11.17	-	-	
Total	27	22	38	11	13	22	35	32	
%Pobl.	64.96	46.44	68.70	27.96	36.89	60.14	51.25	42.80	

<u>INT (-)</u>									
<u>S.M S.M Int.</u>									
(1) (2)									
1. + - -									
Prov.	5	11	1	18	6	2	1	5	
%Pobl.	10.21	25.11	1.96	36.02	14.77	5.53	1.83	9.25	
2. <- >- -									
Prov.	15	14	5	14	30	25	1	1	
%Pobl.	21.47	23.00	9.03	19.65	48.34	34.33	0.67	1.71	
3. >+ <+ -									
Prov.	2	2	5	6	-	-	12	10	
%Pobl.	3.36	5.45	6.82	16.37	-	-	21.49	21.59	
%Barcelona	-	-	7.42	-	-	-	12.24	-	
%Madrid	-	-	6.07	-	-	-	12.52	12.76	
Total	22	27	11	38	36	27	14	16	
%Pobl.	35.04	53.56	31.30	72.04	63.11	39.86	48.75	57.20	

Fuente: Censos de Población y Movimiento Natural de la Población. I.N.E. Elaboración propia a partir de la Tabla 13 (Anexo III.2.1a).

Nota: el porcentaje es con respecto al total de población de cada momento censal. El total de provincias son 49 (Santa Cruz de Tenerife y Las Palmas se consideran una sola, Santa Cruz de Tenerife).

(1): signo del Saldo Migratorio en la década anterior; (2): signo del Saldo Migratorio en la década posterior; "Int": signo de la Intensidad de Evolución; > ó < : valor mayor o menor que el anterior o siguiente. En el total de provincias -"prov"- se han contabilizado cuando ha correspondido las provincias de Barcelona y Madrid, no incluyéndose el porcentaje de población de las mismas en el porcentaje total de población, "%Pobl.".

**II.2.2.- Municipios de Jaén: Evolución de la población y
dinámica demográfica: 1900-1991**

1.00	2.10
1.01	2.11
1.02	2.12
1.03	2.13
1.04	2.14
1.05	2.15
1.06	2.16
1.07	2.17
1.08	2.18
1.09	2.19
1.10	2.20
1.11	2.21
1.12	2.22
1.13	2.23
1.14	2.24
1.15	2.25
1.16	2.26
1.17	2.27
1.18	2.28
1.19	2.29
1.20	2.30
1.21	2.31
1.22	2.32
1.23	2.33
1.24	2.34
1.25	2.35
1.26	2.36
1.27	2.37
1.28	2.38
1.29	2.39
1.30	2.40
1.31	2.41
1.32	2.42
1.33	2.43
1.34	2.44
1.35	2.45
1.36	2.46
1.37	2.47
1.38	2.48
1.39	2.49
1.40	2.50
1.41	2.51
1.42	2.52
1.43	2.53
1.44	2.54
1.45	2.55
1.46	2.56
1.47	2.57
1.48	2.58
1.49	2.59
1.50	2.60
1.51	2.61
1.52	2.62
1.53	2.63
1.54	2.64
1.55	2.65
1.56	2.66
1.57	2.67
1.58	2.68
1.59	2.69
1.60	2.70
1.61	2.71
1.62	2.72
1.63	2.73
1.64	2.74
1.65	2.75
1.66	2.76
1.67	2.77
1.68	2.78
1.69	2.79
1.70	2.80
1.71	2.81
1.72	2.82
1.73	2.83
1.74	2.84
1.75	2.85
1.76	2.86
1.77	2.87
1.78	2.88
1.79	2.89
1.80	2.90
1.81	2.91
1.82	2.92
1.83	2.93
1.84	2.94
1.85	2.95
1.86	2.96
1.87	2.97
1.88	2.98
1.89	2.99
1.90	3.00
1.91	3.01
1.92	3.02
1.93	3.03
1.94	3.04
1.95	3.05
1.96	3.06
1.97	3.07
1.98	3.08
1.99	3.09
2.00	3.10

III.2.2a.- Tablas generales

Tabla 1.- Municipios de Jaén: Crecimiento medio anual (%) del conjunto del municipio: 1901-1991

COD.	1901-10	11-20	21-30	31-40	41-50	51-60	61-70	71-81	81-91
1.AUb.	0.39	-0.18	0.56	0.47	0.22	0.24	-1.76	-1.23	-2.32
2.ARe.	0.65	0.13	2.12	1.79	1.32	-2.23	-0.88	-0.62	0.09
3.Alc.	0.81	0.78	2.98	1.63	0.16	-0.74	-2.43	-1.54	-0.43
4.Ald.	1.26	2.12	2.62	-0.20	-0.08	0.77	-5.09	-3.76	-2.17
5.And.	0.12	0.84	1.61	1.60	1.40	1.21	-0.23	1.03	0.24
6.Arj.	0.47	2.62	0.76	0.69	-1.66	-1.42	0.02	-2.57	-1.61
7.Arl.	0.05	1.76	1.42	0.24	-1.74	-0.16	-0.98	-1.97	-0.11
8.Arg.	1.02	0.99	1.08	2.20	-1.95	-0.95	-2.34	-0.62	-0.55
9.Bae.	0.97	-0.33	0.63	1.09	-0.75	-0.89	-0.41	-0.02	1.78
10.Bai.	1.16	0.77	0.60	0.50	0.08	1.04	1.62	1.63	0.74
11.BEn.	2.43	2.70	0.52	-0.05	-0.54	-0.60	-6.22	-0.50	-1.15
12.BSe.	2.89	2.24	2.52	1.36	-1.07	1.08	-2.91	-2.32	-0.62
13.Bed.	1.25	0.53	1.69	1.12	0.10	-0.14	-1.80	-1.65	-2.69
14.Beg.	1.80	0.85	1.25	0.61	-0.27	-0.03	-2.74	-0.77	-0.24
15.BMo.	1.58	1.33	0.92	0.38	1.19	-0.65	-0.97	-1.33	-0.12
16.Ben.	2.20	1.14	0.47	1.22	0.18	-1.71	-2.57	-2.22	-3.51
17.CSC.	1.74	1.69	1.25	1.32	1.22	-1.47	-5.11	-2.18	-2.32
18.Cam.	1.28	0.97	1.27	0.62	1.23	-3.33	-0.88	-2.42	-1.93
19.CAR.	1.31	0.00	1.36	1.05	-0.44	-1.21	-1.84	-1.35	-0.62
20.Can.	1.64	0.00	0.29	1.72	0.45	0.11	-1.57	-0.17	-0.63
21.Car.	0.78	1.01	1.22	0.24	-1.19	-0.33	-1.38	-1.69	-2.14
23.Cah.	1.89	0.63	1.01	-0.44	-0.50	-0.74	-2.46	-4.37	-0.55
24.Cal.	2.02	4.39	-1.36	-0.91	-1.02	-0.45	2.05	-0.58	-0.07
25.CSt.	1.23	1.45	1.90	1.48	-1.60	-0.62	-3.37	-0.98	-0.41
26.CLo.	1.26	0.07	1.00	0.96	-0.59	-0.17	-0.63	-2.48	-0.60
27.Caz.	1.93	2.31	2.34	0.63	-0.51	-0.65	-4.24	-1.52	-1.65
28.Czo.	1.11	0.44	1.89	1.51	-0.02	-0.61	-2.65	0.65	-1.19
29.CSe.	1.18	0.75	1.25	0.46	0.01	-0.37	-3.34	-3.39	-0.97
30.Chi.	1.20	1.42	1.27	1.93	-0.24	-0.50	-1.28	-2.20	-1.35
31.Esc.	1.47	1.95	0.98	1.31	-2.98	-0.30	-1.79	-2.25	0.51
32.Esp.	1.42	7.29	-0.74	1.26	-0.17	0.48	-0.18	-0.47	-2.11
33.Fra.	-0.35	-0.16	1.16	0.05	-0.42	-1.04	-2.55	-0.27	-0.86
34.FMa.	1.19	1.01	2.29	0.46	-0.83	-1.56	-1.71	-1.89	-0.76
35.FRe.	2.82	1.50	2.33	1.87	0.39	-0.29	-6.36	-2.22	0.63
37.Gen.	1.80	0.86	1.64	0.51	-1.49	-0.91	-3.98	-2.63	-1.07
38.Gua.	0.78	0.79	1.77	0.79	-0.62	-1.67	-2.44	-1.40	0.03
39.Gur.	2.08	-2.33	0.93	-1.31	1.14	0.56	-2.12	0.17	-0.74
40.HAR.	2.22	2.77	2.67	1.50	-1.73	-1.24	-2.50	-1.61	0.36
41.HCT.	0.80	1.43	1.04	-0.07	-0.24	-0.57	-4.58	-3.68	-0.36
42.Hin.	0.59	-1.05	1.21	0.66	0.58	-1.38	-0.57	-1.76	-3.94
43.HSe.	1.19	0.07	1.02	1.59	1.52	-3.82	-2.89	-5.45	-1.66
44.Hue.	1.36	0.82	1.13	1.33	0.90	-1.24	-2.41	-1.89	-0.11
45.Hus.	2.38	0.26	1.73	2.16	0.87	-0.21	-2.12	-1.70	-0.52
46.Ibr.	-0.95	1.32	1.15	0.82	0.28	-0.72	-1.50	-2.23	-0.25
47.Iru.	0.70	0.12	1.79	1.27	-0.56	0.44	-3.76	-3.74	-0.41
48.Izn.	2.05	0.07	0.77	-0.72	-1.94	1.65	-8.21	-1.16	-3.65
49.Jab.	1.54	1.02	1.56	0.39	0.22	0.23	-2.17	-1.36	-0.75
50.Jae.	1.00	1.35	1.73	3.14	1.20	0.52	1.85	2.06	1.08
51.Jam.	0.53	-0.67	4.88	0.08	-0.31	0.40	-0.92	-0.11	-0.11
52.Jim.	0.38	1.39	1.34	0.10	-0.39	-2.15	-2.90	-1.55	-2.19
53.Jod.	1.58	0.98	2.03	1.30	0.78	0.80	-1.82	-0.34	-0.36
54.Lar.	2.67	2.15	1.63	-0.18	1.30	0.72	-2.99	-4.87	-4.01
55.Lin.	-0.32	0.77	0.53	1.20	1.05	1.29	-1.73	0.75	0.69
56.Lop.	0.96	2.46	0.72	-0.97	-0.97	0.18	-2.42	-2.06	0.37
57.Lup.	0.70	0.48	1.26	0.84	0.31	2.84	-0.31	-2.48	-1.36
58.MRe.	1.92	1.82	0.15	0.35	-0.37	-1.61	0.14	-0.06	0.60
59.Mar.	-0.08	1.19	1.62	0.38	1.04	0.45	-0.36	-1.39	0.24

(continuación)

<u>COD.</u>	<u>1901-10</u>	<u>11-20</u>	<u>21-30</u>	<u>31-40</u>	<u>41-50</u>	<u>51-60</u>	<u>61-70</u>	<u>71-81</u>	<u>81-91</u>
60. Mat.	-0.03	1.52	1.82	1.30	1.14	-2.36	-1.10	0.08	-0.49
61. Men.	1.10	1.26	1.53	1.28	0.23	1.04	0.69	0.64	0.29
62. Mon.	3.30	1.40	3.81	0.93	1.30	1.69	-2.90	-1.86	-0.63
63. NJu.	1.11	1.10	2.20	0.57	-0.40	-0.26	-1.76	-1.76	-0.23
64. Noa.	0.71	-0.09	0.57	-0.43	0.21	-0.44	-1.23	-3.30	1.32
65. Orc.	1.08	-0.60	2.30	1.83	-0.16	-1.59	-0.98	-1.61	-1.42
66. PBe.	3.12	2.75	1.62	2.08	-0.96	-1.31	-1.48	-0.11	-0.13
67. Peg.	1.01	0.49	1.85	1.51	-0.94	-2.83	-1.83	-2.55	-0.60
69. Por.	0.78	2.04	0.81	-0.19	-1.23	-1.26	-2.01	-1.71	-0.71
70. PAL.	1.38	0.05	1.49	2.33	1.03	-0.03	-0.45	-3.31	-0.17
71. PGe.	2.38	3.17	4.65	3.40	-0.19	-0.96	-2.78	-2.12	0.26
72. PSe.	3.11	-0.15	4.73	1.20	-0.80	-0.70	-1.16	-1.35	-1.32
73. Que.	0.78	0.22	1.86	1.11	0.78	-1.06	0.15	-4.23	-1.70
74. Rus.	1.64	0.49	0.54	-0.17	0.47	0.04	-1.67	-0.50	-0.27
75. Sab.	0.19	1.66	1.18	1.22	-0.13	-0.66	-3.07	-0.90	-1.03
76. SEL.	2.76	1.80	-4.51	-0.61	0.08	0.17	-4.86	-1.88	0.29
77. SCT.	3.17	-0.62	0.94	0.09	-0.56	-1.70	-3.42	-4.32	-1.61
78. SEs.	-0.98	3.27	0.42	1.09	0.01	-0.98	-2.92	-5.07	-0.76
79. SPT.	-0.47	3.31	-0.09	0.29	-0.90	-0.10	-0.73	-3.66	-0.77
80. STO.	2.17	1.07	2.37	1.32	0.98	-0.53	-1.28	-2.76	-0.77
81. SSI.	-0.28	1.14	1.30	2.07	0.57	-0.36	-1.59	-3.79	-2.00
82. Sil.	1.43	0.91	1.14	1.15	-0.29	-1.41	-1.58	-2.35	-0.36
84. SGu.	2.66	1.01	1.40	0.94	0.23	-1.93	-4.68	-3.13	-1.26
85. Tbp.	1.70	0.63	2.50	2.21	0.61	2.10	-0.49	-1.78	-1.08
86. TCa.	1.06	0.37	2.24	1.87	0.26	-0.88	0.15	-0.14	0.51
87. Tdj.	1.64	1.76	1.70	-0.81	-0.53	-0.71	0.05	-1.10	0.18
88. Tpg.	0.42	0.66	1.86	1.59	0.03	-0.55	-1.19	-0.17	-1.30
90. Tor.	1.39	0.38	1.41	-0.65	0.16	-2.34	-2.63	-2.67	-1.54
91. TAL.	0.52	1.15	3.79	1.40	-0.73	-0.54	-2.46	-3.54	-1.23
92. Ube.	1.15	0.29	1.84	1.17	-0.28	-0.44	0.42	-0.49	1.07
93. Vja.	1.49	2.52	0.78	0.11	-0.21	-1.18	-3.27	0.46	-1.47
94. Vil.	2.78	-2.85	3.72	0.84	0.54	0.52	-2.94	-0.09	-0.49
95. Vlc.	1.38	4.75	-2.47	2.55	0.77	-2.26	-1.94	-0.87	-0.78
96. VRe.	2.20	-0.70	2.77	1.02	0.49	1.63	-2.09	-3.11	-1.34
97. VAr.	3.72	0.51	1.69	0.93	-1.54	-0.14	-1.87	-1.80	-0.23
98. Vdp.	1.99	1.70	2.22	0.02	0.90	-3.27	-2.44	-2.66	-0.20
99. Vll.	0.17	0.57	1.34	0.79	0.14	-1.63	-1.02	0.10	0.99
100. Vgd.	2.63	1.34	2.42	1.65	0.23	-0.19	-1.55	-1.52	-0.08
101. Vrg.	0.62	-0.12	1.02	0.41	0.52	-1.25	-3.92	-2.91	-3.61
PROV.	1.04	1.17	1.30	1.11	0.16	-0.39	-1.08	-0.51	0.05

Fuente: Censos de Población. I.N.E. Elaboración propia a partir de la Tabla 1 (II.2.2.) y Tabla 28 (Anexo III.2.2a).

Tabla 2.- Municipios de Jaén: Intensidad de evolución del Crecimiento medio anual (%) del conjunto del municipio: 1901-1991

COD.	1911-20	21-30	31-40	41-50	51-60	61-70	71-81	81-91
	1901-10	11-20	21-30	31-40	41-50	51-60	61-70	71-81
1. AUb.	-0.57	0.74	-0.09	-0.25	0.02	-2.00	0.53	-1.09
2. ARe.	-0.52	1.99	-0.33	-0.47	-3.55	1.35	0.26	0.71
3. Alc.	-0.03	2.20	-1.35	-1.47	-0.90	-1.69	0.89	1.11
4. Ald.	0.86	0.50	-2.82	0.12	0.85	-5.86	1.33	1.59
5. And.	0.72	0.77	-0.01	-0.20	-0.19	-1.44	1.26	-0.79
6. Arj.	2.15	-1.86	-0.07	-2.35	0.24	1.44	-2.59	0.89
7. Arl.	1.71	-0.34	-1.18	-1.98	1.58	-0.82	-0.99	1.96
8. Arq.	-0.03	0.09	1.12	-4.15	1.00	-1.39	1.72	0.07
9. Bae.	-1.30	0.96	0.46	-1.84	-0.14	0.48	0.39	1.80
10. Bai.	-0.39	-0.17	-0.10	-0.42	0.96	0.58	0.01	-0.89
11. BEn.	0.27	-2.18	-0.57	-0.49	-0.06	-5.62	5.72	-0.65
12. BSe.	-0.65	0.28	-1.16	-2.43	2.15	-3.99	0.59	1.70
13. Bed.	-0.72	1.16	-0.57	-1.02	-0.24	-1.66	0.15	-1.04
14. Beg.	-0.95	0.40	-0.64	-0.88	0.24	-2.71	1.97	0.53
15. BMo.	-0.25	-0.41	-0.54	0.81	-1.84	-0.32	-0.36	1.21
16. Ben.	-1.06	-0.67	0.75	-1.04	-1.89	-0.86	0.35	-1.29
17. CSC.	-0.05	-0.44	0.07	-0.10	-2.69	-3.64	2.93	-0.14
18. Cam.	-0.31	0.30	-0.65	0.61	-4.56	2.45	-1.54	0.49
19. CAr.	-1.31	1.36	-0.31	-1.49	-0.77	-0.63	0.49	0.73
20. Can.	-1.64	0.29	1.43	-1.27	-0.34	-1.68	1.40	-0.46
21. Car.	0.23	0.21	-0.98	-1.43	0.86	-1.05	-0.31	-0.45
23. Cah.	-1.26	0.38	-1.45	-0.06	-0.24	-1.72	-1.91	3.82
24. Cal.	2.37	-5.75	0.45	-0.11	0.57	2.50	-2.63	0.51
25. CSt.	0.22	0.45	-0.42	-3.08	0.98	-2.75	2.39	0.57
26. CLo.	-1.19	0.93	-0.04	-1.55	0.42	-0.46	-1.85	1.88
27. Caz.	0.38	0.03	-1.71	-1.14	-0.14	-3.59	2.72	-0.13
28. Czo.	-0.67	1.45	-0.38	-1.53	-0.59	-2.04	3.30	-1.84
29. CSe.	-0.43	0.50	-0.79	-0.46	-0.37	-2.97	-0.05	2.42
30. Chi.	0.22	-0.15	0.66	-2.17	-0.26	-0.78	-0.92	0.85
31. Esc.	0.48	-0.97	0.33	-4.29	2.68	-1.49	-0.46	2.76
32. Esp.	5.87	-8.03	2.00	-1.43	0.65	-0.66	-0.29	-1.64
33. Fra.	0.19	1.32	-1.11	-0.47	-0.62	-1.51	2.28	-0.59
34. FMa.	-0.18	1.28	-1.83	-1.29	-0.73	-0.15	-0.18	1.13
35. FRe.	-1.32	0.83	-0.46	-1.48	-0.68	-6.07	4.14	2.85
37. Gen.	-0.94	0.78	-1.13	-2.00	0.58	-3.07	1.35	1.56
38. Gua.	0.01	0.98	-0.98	-1.41	-1.05	-0.77	1.04	1.43
39. Gur.	-4.41	3.26	-2.24	2.45	-0.58	-2.68	2.29	-0.91
40. HAr.	0.55	-0.10	-1.17	-3.23	0.49	-1.26	0.89	1.97
41. Hct.	0.63	-0.39	-1.11	-0.17	-0.33	-4.01	0.90	3.32
42. Hin.	-1.64	2.26	-0.55	-0.08	-1.96	0.81	-1.19	-2.18
43. HSe.	-1.12	0.95	0.57	-0.07	-5.34	0.93	-2.56	3.79
44. Hue.	-0.54	0.31	0.20	-0.43	-2.14	-1.17	0.52	1.78
45. Hus.	-2.12	1.47	0.43	-1.29	-1.08	-1.91	0.42	1.18
46. Ibr.	2.27	-0.17	-0.33	-0.54	-1.00	-0.78	-0.73	1.98
47. Iru.	-0.58	1.67	-0.52	-1.83	1.00	-4.20	0.02	3.33
48. Izn.	-1.98	0.70	-1.49	-1.22	3.59	-9.86	7.05	-2.49
49. Jab.	-0.52	0.54	-1.17	-0.17	0.01	-2.40	0.81	0.61
50. Jae.	0.35	0.38	1.41	-1.94	-0.68	1.33	0.21	-0.98
51. Jam.	-1.20	5.55	-4.80	-0.39	0.71	-1.32	0.81	0.00
52. Jim.	1.01	-0.05	-1.24	-0.49	-1.76	-0.75	1.35	-0.64
53. Jod.	-0.60	1.05	-0.73	-0.52	0.02	-2.62	1.48	-0.02
54. Lar.	-0.52	-0.52	-1.81	1.48	-0.58	-3.71	-1.88	0.86
55. Lin.	1.09	-0.24	0.67	-0.15	0.24	-3.02	2.48	-0.06
56. Lop.	1.50	-1.74	-1.69	0.00	1.15	-2.60	0.36	2.43
57. Lup.	-0.22	0.78	-0.42	-0.53	2.53	-3.15	-2.17	1.12
58. MRe.	-0.10	-1.67	0.20	-0.72	-1.24	1.75	-0.20	0.66
59. Mar.	1.27	0.43	-1.24	0.66	-0.59	-0.81	-1.03	1.63

(continuación)

COD.	1911-20	21-30	31-40	41-50	51-60	61-70	71-81	81-91
	1901-10	11-20	21-30	31-40	41-50	51-60	61-70	71-81
60. Mat.	1.55	0.30	-0.52	-0.16	-3.50	1.26	1.18	-0.57
61. Men.	0.16	0.27	-0.25	-1.05	0.81	-0.35	-0.05	-0.35
62. Mon.	-1.90	2.41	-2.88	0.37	0.39	-4.59	1.04	1.23
63. NJu.	-0.01	1.10	-1.63	-0.97	0.14	-1.50	0.00	1.53
64. Noa.	-0.80	0.66	-1.00	0.64	-0.65	-0.79	-2.07	4.62
65. Orc.	-1.68	2.90	-0.47	-1.99	-1.43	0.61	-0.63	0.19
66. PBe.	-0.37	-1.13	0.46	-3.04	-0.35	-0.17	1.37	-0.02
67. Peg.	-0.52	1.36	-0.34	-2.45	-1.89	1.00	-0.72	1.95
69. Por.	1.26	-1.23	-1.00	-1.04	-0.03	-0.75	0.30	1.00
70. PAL.	-1.33	1.44	0.84	-1.30	-1.06	-0.42	-2.86	3.14
71. PGe.	0.79	1.48	-1.25	-3.59	-0.77	-1.82	0.66	2.38
72. PSe.	-3.26	4.88	-3.53	-2.00	0.10	-0.46	-0.19	0.03
73. Que.	-0.56	1.64	-0.75	-0.33	-1.84	1.21	-4.38	2.53
74. Rus.	-1.15	0.05	-0.71	0.64	-0.43	-1.71	1.17	0.23
75. Sab.	1.47	-0.48	0.04	-1.35	-0.53	-2.41	2.17	-0.13
76. SEl.	-0.96	-6.31	3.90	0.69	0.09	-5.03	2.98	2.17
77. Sct.	-3.79	1.56	-0.85	-0.65	-1.14	-1.72	-0.90	2.71
78. SEs.	4.25	-2.85	0.67	-1.09	-0.98	-1.94	-2.15	4.31
79. Spt.	3.78	-3.40	0.38	-1.19	0.80	-0.63	-2.93	2.89
80. STo.	-1.10	1.30	-1.05	-0.34	-1.51	-0.75	-1.48	1.99
81. SSi.	1.42	0.16	0.77	-1.50	-0.93	-1.23	-2.20	1.79
82. Sil.	-0.52	0.23	0.01	-1.44	-1.12	-0.17	-0.77	1.99
84. SGu.	-1.65	0.39	-0.46	-0.71	-2.16	-2.75	1.55	1.87
85. Tbp.	-1.07	1.87	-0.29	-1.60	1.49	-2.59	-1.29	0.70
86. TCa.	-0.69	1.87	-0.37	-1.61	-1.14	1.03	-0.29	0.65
87. Tdj.	0.12	-0.06	-2.51	0.28	-0.18	0.76	-1.15	1.28
88. Tpg.	0.24	1.20	-0.27	-1.56	-0.58	-0.64	1.02	-1.13
90. Tor.	-1.01	1.03	-2.06	0.81	-2.50	-0.29	-0.04	1.13
91. TAL.	0.63	2.64	-2.39	-2.13	0.19	-1.92	-1.08	2.31
92. Ube.	-0.86	1.55	-0.67	-1.45	-0.16	0.36	-0.91	1.56
93. Vja.	1.03	-1.74	-0.67	-0.32	-0.97	-2.09	3.73	-1.93
94. Vil.	-5.63	6.57	-2.88	-0.30	-0.02	-3.46	2.85	-0.40
95. Vlc.	3.37	-7.22	5.02	-1.78	-3.03	0.32	1.07	0.09
96. VRe.	-2.90	3.47	-1.75	-0.53	1.14	-3.72	-1.02	1.77
97. VAr.	-3.21	1.18	-0.76	-2.47	1.40	-1.73	0.07	1.57
98. Vdp.	-0.29	0.52	-2.20	0.88	-4.17	0.83	-0.22	2.46
99. Vll.	0.40	0.77	-0.55	-0.65	-1.77	0.61	1.12	0.89
100. Vgd.	-1.29	1.08	-0.77	-1.42	-0.42	-1.36	0.03	1.44
101. Vrg.	-0.74	1.14	-0.61	0.11	-1.77	-2.67	1.01	-0.70
PROV.	0.13	0.13	-0.19	-0.95	-0.55	-0.69	0.57	0.56

Fuente: Censos de Población. I.N.E. Elaboración propia a partir de la Tabla 1 (Anexo III.2.2a).

Tabla 3.- Municipios de Jaén: Niveles de agrupación de la Técnica de Análisis de Cluster aplicada a la agrupación de municipios de Jaén según la evolución del Crecimiento medio anual (%) del conjunto del municipio: 1901-1991

Nivel	Dist.	Coefficiente de correlación
Nivel 1.-	.1352547	0.946
(1)jabal.49.(1)bejij.14.		
Nivel 2.-	.1431006	0.890
(1)ubeda.92.(1)tordc.86.		
Nivel 3.-	.1469185	0.943
(1)siles.82.(3)campi.19./guard.38./fuens.34.		
Nivel 4.-	.1570435	0.941
(2)guard.38./fuens.34.(1)campi.19.		
Nivel 5.-	.159052	0.941
(1)guard.38.(1)fuens.34.		
Nivel 6.-	.161244	0.946
(1)navas.63.(4)siles.82./campi.19./guard.38./fuens.34.		
Nivel 7.-	.1802176	0.922
(1)russ.74.(2)jabal.49./bejij.14.		
Nivel 8.-	.1845783	0.945
(1)santo.80.(2)vilgd.100./huesa.45.		
Nivel 9.-	.1888235	0.943
(1)caste.25.(1)arqui.8.		
Nivel 10.-	.1900617	0.940
(1)vilgd.100.(1)huesa.45.		
Nivel 11.-	.1931928	0.967
(1)hical.41.(1)chicl.29.		
Nivel 12.-	.195743	0.911
(1)huelm.44.(5)navas.63./siles.82./campi.19./guard.38./fuens.34		
Nivel 13.-	.1982382	0.949
(6)huelm.44./navas.63./siles.82./campi.19./guard.38./fuens.34.(1)alcau.3.		
Nivel 14.-	.2008531	0.966
(3)santo.80./vilgd.100./huesa.45.(12)belme.15./jodar.53./russ.74./jabal.49./bejij.14./alcau.3./huelm.44./navas.63./siles.82./campi.19./guard.38./fuens.34.		
Nivel 15.-	.2013582	0.948
(1)jodar.53.(3)russ.74./jabal.49./bejij.14.		
Nivel 16.-	.2030174	0.876
(1)carbo.21.(2)bedma.13./alban.1.		
Nivel 17.-	.2034881	0.901
(1)torpg.88.(1)cazor.28.		
Nivel 18.-	.2053843	0.951
(1)bedma.13.(1)alban.1.		
Nivel 19.-	.2104574	0.893
(15)santo.80./vilgd.100./huesa.45./belme.15./jodar.53./russ.74./jabal.49./bejij.14./alcau.3./huelm.44./navas.63./siles.82./campi.19./guard.38./fuens.34.(1)chill.30.		

Nivel 20.- .2121146 0.344
(1)mengi.61.(1)anduj.5.

Nivel 21.- .21213 0.901
(7)alcau.3./huelm.44./navas.63./siles.82./campi.19./guard.38./fuens.34.(5)belme.15./jodar.53./russs.74./jabal.49./bejij.14.

Nivel 22.- .2122397 0.882
(1)marto.60.(1)alcal.2.

Nivel 23.- .2156071 0.942
(1)iruel.47.(2)hical.41./chicl.29.

Nivel 24.- .21591 0.812
(1)belme.15.(4)jodar.53./russs.74./jabal.49./bejij.14.

Nivel 25.- .2257197 0.868
(1)porcu.69.(1)arjol.7.

Nivel 26.- .2260521 0.828
(17)casti.26./chill.30./santo.80./vilgd.100./huesa.45./belme.15./jodar.53./russs.74./jabal.49./bejij.14./alcau.3./huelm.44./navas.63./siles.82./campi.19./guard.38./fuens.34.(3)canen.20./torpg.88./cazor.28.

Nivel 27.- .2264899 0.931
(1)genav.37.(3)iruel.47./hical.41./chicl.29.

Nivel 28.- .2286778 0.855
(1)villa.99.(2)marto.60./alcal.2.

Nivel 29.- .2311118 0.886
(1)loper.56.(2)porcu.69./arjol.7.

Nivel 30.- .2323895 0.843
(16)chill.30./santo.80./vilgd.100./huesa.45./belme.15./jodar.53./russs.74./jabal.49./bejij.14./alcau.3./huelm.44./navas.63./siles.82./campi.19./guard.38./fuens.34.(1)casti.26.

Nivel 31.- .2364524 0.890
(20)canen.20./torpg.88./cazor.28./casti.26./chill.30./santo.80./vilgd.100./huesa.45./belme.15./jodar.53./russs.74./jabal.49./bejij.14./alcau.3./huelm.44./navas.63./siles.82./campi.19./guard.38./fuens.34.(3)sabio.75./caste.25./arqui.8.

Nivel 32.- .239049 0.884
(1)sabio.75.(2)caste.25./arqui.8.

Nivel 33.- .2407806 0.889
(1)torre.90.(1)jimen.52.

Nivel 34.- .2422726 0.863
(23)sabio.75./caste.25./arqui.8./canen.20./torpg.88./cazor.28./casti.26./chill.30./santo.80./vilgd.100./huesa.45./belme.15./jodar.53./russs.74./jabal.49./bejij.14./alcau.3./huelm.44./navas.63./siles.82./campi.19./guard.38./fuens.34.(3)carbo.21./bedma.13./alban.1.

Nivel 35.- .2428604 0.712
(2)ubeda.92./tordc.86.(1)baeza.9.

Nivel 36.- .2454122 0.949
(1)sorih.84.(1)cabra.17.

Nivel 37.- .2472615 0.776
(2)torpg.88./cazor.28.(1)canen.20.

Nivel 38.- .2503331 0.912
(4)genav.37./iruel.47./hical.41./chicl.29.(1)carch.23.

Nivel 39.- .2577227 0.911
(1)marmo.59.(1)ibros.46.

Nivel 40.- .2615859 -.436
(1)baile.10.(2)mengi.61./anduj.5.

Nivel 41.- .2647011 0.900
(1)torbp.85.(1)lupio.57.

Nivel 42.- .2655464 0.835
(1)orcer.65.(26)carbo.21./bedma.13./alban.1./sabic.75./caste.25./arqu
i.8./canen.20./torpg.88./cazor.28./casti.26./chill.30./santo.80./vilg
d.100./huesa.45./belme.15./jodar.53./russs.74./jabal.49./bejj.14./al
cau.3./huelm.44./navas.63./siles.82./campi.19./guard.38./fuens.34.

Nivel 43.- .2663279 0.955
(1)vildp.98.(4)cambi.18./pegal.67./torre.90./jimen.52.

Nivel 44.- .2706143 0.711
(1)tordj.87.(1)manch.58.

Nivel 45.- .2742022 0.706
(3)baeza.9./ubeda.92./tordc.86.(3)villa.99./marto.60./alcal.2.

Nivel 46.- .2786685 0.707
(2)marmo.59./ibros.46.(27)orcer.65./carbo.21./bedma.13./alban.1./sabi
o.75./caste.25./arqui.8./canen.20./torpg.88./cazor.28./casti.26./chil
l.30./santo.80./vilgd.100./huesa.45./belme.15./jodar.53./russs.74./ja
bal.49./bejj.14./alcau.3./huelm.44./navas.63./siles.82./campi.19./gu
ard.38./fuens.34.

Nivel 47.- .280599 0.923
(1)peald.66.(1)hiarj.40.

Nivel 48.- .2807769 0.808
(35)baeza.9./ubeda.92./tordc.86./villa.99./marto.60./alcal.2./marmo.5
9./ibros.46./orcer.65./carbo.21./bedma.13./alban.1./sabio.75./caste.2
5./arqui.8./canen.20./torpg.88./cazor.28./casti.26./chill.30./santo.8
0./vilgd.100./huesa.45./belme.15./jodar.53./russs.74./jabal.49./bejj
.14./alcau.3./huelm.44./navas.63./siles.82./campi.19./guard.38./fuens
.34.(1)frail.33.

Nivel 49.- .2820308 0.719
(29)marmo.59./ibros.46./orcer.65./carbo.21./bedma.13./alban.1./sabio.
75./caste.25./arqui.8./canen.20./torpg.88./cazor.28./casti.26./chill.
30./santo.80./vilgd.100./huesa.45./belme.15./jodar.53./russs.74./jaba
l.49./bejj.14./alcau.3./huelm.44./navas.63./siles.82./campi.19./guar
d.38./fuens.34.(6)baeza.9./ubeda.92./tordc.86./villa.99./marto.60./al
cal.2.

Nivel 50.- .2827865 0.897
(1)segur.81.(2)quesa.73./pozoa.70.

Nivel 51.- .2829853 0.881
(3)pegal.67./torre.90./jimen.52.(1)cambi.18.

Nivel 52.- .2862982 0.935
(1)cazal.27.(2)sorih.84./cabra.17.

Nivel 53.- .2872797 0.914
(1)quesa.73.(1)pozoa.70.

Nivel 54.- .288349 0.875
(1)escañ.31.(3)loper.56./porcu.69./arjol.7.

Nivel 55.- .2969162 0.852
(1)santi.79.(1)arjon.6.

Nivel 56.- .2996788 0.854
(1)pegal.67.(2)torre.90./jimen.52.

Nivel 57.- .2999537 0.819
(4)escañ.31./loper.56./porcu.69./arjol.7.(2)santi.79./arjon.6.

Nivel 58.- .3048174 0.915
(5)carch.23./genav.37./iruel.47./hical.41./chicl.29.(3)cazal.27./sori
h.84./cabra.17.

Nivel 59.- .307866 0.876
(2)peald.66./hiarj.40.(2)vilar.97./beasd.12.

Nivel 60.- .3078881 0.913
(1)vilrr.101.(1)benat.16.

Nivel 61.- .3080342 0.652
(2)tordj.87./manch.58.(47)santi.79./arjon.6./escañ.31./loper.56./porcu.
69./arjol.7./vildp.98./cambi.18./pegal.67./torre.90./jimen.52./frail.
1.33./baeza.9./ubeda.92./tordc.86./villa.99./marto.60./alcal.2./marmo.
59./ibros.46./orcer.65./carbo.21./bedma.13./alban.1./sabio.75./caste.
25./arqui.8./canen.20./torpg.88./cazor.28./casti.26./chill.30./santo.
80./vilgd.100./huesa.45./belme.15./jodar.53./russs.74./jabal.49./beji
ij.14./alcau.3./huelm.44./navas.63./siles.82./campi.19./guard.38./fue
ns.34.

Nivel 62.- .3083346 0.918
(5)vildp.98./cambi.18./pegal.67./torre.90./jimen.52.(36)frail.33./bae
za.9./ubeda.92./tordc.86./villa.99./marto.60./alcal.2./marmo.59./ibro
s.46./orcer.65./carbo.21./bedma.13./alban.1./sabio.75./caste.25./arqu
i.8./canen.20./torpg.88./cazor.28./casti.26./chill.30./santo.80./vilg
d.100./huesa.45./belme.15./jodar.53./russs.74./jabal.49./bejiij.14./al
cau.3./huelm.44./navas.63./siles.82./campi.19./guard.38./fuens.34.

Nivel 63.- .3096992 0.896
(1)vilar.97.(1)beasd.12.

Nivel 64.- .3123918 0.374
(1)jaenn.50.(3)baile.10./mengi.61./anduj.5.

Nivel 65.- .3136204 0.926
(49)tordj.87./manch.58./santi.79./arjon.6./escañ.31./loper.56./porcu.
69./arjol.7./vildp.98./cambi.18./pegal.67./torre.90./jimen.52./frail.
33./baeza.9./ubeda.92./tordc.86./villa.99./marto.60./alcal.2./marmo.5
9./ibros.46./orcer.65./carbo.21./bedma.13./alban.1./sabio.75./caste.2
5./arqui.8./canen.20./torpg.88./cazor.28./casti.26./chill.30./santo.8
0./vilgd.100./huesa.45./belme.15./jodar.53./russs.74./jabal.49./bejiij
.14./alcau.3./huelm.44./navas.63./siles.82./campi.19./guard.38./fuens
.34.(4)peald.66./hiarj.40./vilar.97./beasd.12.

Nivel 66.- .317388 0.904
(1)vilre.96.(2)torbp.85./lupio.57.

Nivel 67.- .3202589 0.943
(8)cazal.27./sori.84./cabra.17./carch.23./genav.37./iruel.47./hical.
41./chicl.29.(1)aldea.4.

Nivel 68.- .3203325 0.727
(41)vildp.98./cambi.18./pegal.67./torre.90./jimen.52./frail.33./baeza
.9./ubeda.92./tordc.86./villa.99./marto.60./alcal.2./marmo.59./ibros.
46./orcer.65./carbo.21./bedma.13./alban.1./sabio.75./caste.25./arqui.
8./canen.20./torpg.88./cazor.28./casti.26./chill.30./santo.80./vilgd.
100./huesa.45./belme.15./jodar.53./russs.74./jabal.49./bejiij.14./alca
u.3./huelm.44./navas.63./siles.82./campi.19./guard.38./fuens.34.(6)sa
nti.79./arjon.6./escañ.31./loper.56./porcu.69./arjol.7.

Nivel 69.- .3348011 0.895

(1)scala.77.(11)vilrr.101./benat.16./aldea.4./cazal.27./sorih.84./cabra.17./carch.23./genav.37./iruel.47./hical.41./chicl.29

Nivel 70.- .336333 0.868

(9)aldea.4./cazal.27./sorih.84./cabra.17./carch.23./genav.37./iruel.47./hical.41./chicl.29.(2)vilrr.101./benat.16.

Nivel 71.- .3512414 0.950

(56)segur.81./quesa.73./pozoa.70./peald.66./hiarj.40./vilar.97./beasd.12./tordj.87./manch.58./santi.79./arjon.6./escañ.31./loper.56./porcu.69./arjol.7./vildp.98./cambi.18./pegal.67./torre.90./jimen.52./frail.33./baeza.9./ubeda.92./tordc.86./villa.99./marto.60./alcal.2./marmo.59./ibros.46./orcer.65./carbo.21./bedma.13./alban.1./sabio.75./caste.25./arqui.8./canen.20./torpg.88./cazor.28./casti.26./chill.30./santo.80./vilgd.100./huesa.45./belme.15./jodar.53./russs.74./jabal.49./beji.14./alcau.3./huelm.44./navas.63./siles.82./campi.19./guard.38./fuens.34.(12)scala.77./vilrr.101./benat.16./aldea.4./cazal.27./sorih.84./cabra.17./carch.23./genav.37./iruel.47./hical.41./chicl.29.

Nivel 72.- .3516616 0.918

(1)torda.91.(68)scala.77./vilrr.101./benat.16./aldea.4./cazal.27./sorih.84./cabra.17./carch.23./genav.37./iruel.47./hical.41./chicl.29./segur.81./quesa.73./pozoa.70./peald.66./hiarj.40./vilar.97./beasd.12./tordj.87./manch.58./santi.79./arjon.6./escañ.31./loper.56./porcu.69./arjol.7./vildp.98./cambi.18./pegal.67./torre.90./jimen.52./frail.33./baeza.9./ubeda.92./tordc.86./villa.99./marto.60./alcal.2./marmo.59./ibros.46./orcer.65./carbo.21./bedma.13./alban.1./sabio.75./caste.25./arqui.8./canen.20./torpg.88./cazor.28./casti.26./chill.30./santo.80./vilgd.100./huesa.45./belme.15./jodar.53./russs.74./jabal.49./beji.14./alcau.3./huelm.44./navas.63./siles.82./campi.19./guard.38./fuens.34.

Nivel 73.- .3517288 0.764

(3)segur.81./quesa.73./pozoa.70.(53)peald.66./hiarj.40./vilar.97./beasd.12./tordj.87./manch.58./santi.79./arjon.6./escañ.31./loper.56./porcu.69./arjol.7./vildp.98./cambi.18./pegal.67./torre.90./jimen.52./frail.33./baeza.9./ubeda.92./tordc.86./villa.99./marto.60./alcal.2./marmo.59./ibros.46./orcer.65./carbo.21./bedma.13./alban.1./sabio.75./caste.25./arqui.8./canen.20./torpg.88./cazor.28./casti.26./chill.30./santo.80./vilgd.100./huesa.45./belme.15./jodar.53./russs.74./jabal.49./beji.14./alcau.3./huelm.44./navas.63./siles.82./campi.19./guard.38./fuens.34.

Nivel 74.- .3558841 0.184

(1)linar.55.(4)jaenn.50./baile.10./mengi.61./anduj.5.

Nivel 75.- .3693355 0.731

(1)valde.93.(69)torda.91./scala.77./vilrr.101./benat.16./aldea.4./cazal.27./sorih.84./cabra.17./carch.23./genav.37./iruel.47./hical.41./chicl.29./segur.81./quesa.73./pozoa.70./peald.66./hiarj.40./vilar.97./beasd.12./tordj.87./manch.58./santi.79./arjon.6./escañ.31./loper.56./porcu.69./arjol.7./vildp.98./cambi.18./pegal.67./torre.90./jimen.52./frail.33./baeza.9./ubeda.92./tordc.86./villa.99./marto.60./alcal.2./marmo.59./ibros.46./orcer.65./carbo.21./bedma.13./alban.1./sabio.75./caste.25./arqui.8./canen.20./torpg.88./cazor.28./casti.26./chill.30./santo.80./vilgd.100./huesa.45./belme.15./jodar.53./russs.74./jabal.49./beji.14./alcau.3./huelm.44./navas.63./siles.82./campi.19./guard.38./fuens.34.

Nivel 76.- .3783755 0.607

(1)noale.64.(70)valde.93./torda.91./scala.77./vilrr.101./benat.16./aldea.4./cazal.27./sorih.84./cabra.17./carch.23./genav.37./iruel.47./hical.41./chicl.29./segur.81./quesa.73./pozoa.70./peald.66./hiarj.40./vilar.97./beasd.12./tordj.87./manch.58./santi.79./arjon.6./escañ.31./loper.56./porcu.69./arjol.7./vildp.98./cambi.18./pegal.67./torre.90./jimen.52./frail.33./baeza.9./ubeda.92./tordc.86./villa.99./marto.60./alcal.2./marmo.59./ibros.46./orcer.65./carbo.21./bedma.13./alban.1./sabio.75./caste.25./arqui.8./canen.20./torpg.88./cazor.28./casti.26./chill.30./santo.80./vilgd.100./huesa.45./belme.15./jodar.53./russs.74./jabal.49./beji.14./alcau.3./huelm.44./navas.63./siles.82./campi.19./guard.38./fuens.34.

ill.30./santo.80./vilgd.100./huesa.45./belme.15./jodar.53./russs.74./jabal.49./beji.14./alcau.3./huelm.44./navas.63./siles.82./campi.19./guard.38./fuens.34.

Nivel 77.- .3961715 0.817
(1)puert.72.(1)jamil.51.

Nivel 78.- .3988675 0.705
(3)vilre.96./torbp.85./lupio.57.(71)noale.64./valde.93./torda.91./scala.77./vilrr.101./benat.16./aldea.4./cazal.27./sorih.84./cabra.17./carch.23./genav.37./iruel.47./hical.41./chicl.29./segur.81./quesa.73./pooza.70./peald.66./hiarj.40./vilar.97./beasd.12./tordj.87./manch.58./santi.79./arjon.6./escañ.31./loper.56./porcu.69./arjol.7./vildp.98./cambi.18./pegal.67./torre.90./jimen.52./frail.33./baeza.9./ubeda.92./tordc.86./villa.99./marto.60./alcal.2./marmo.59./ibros.46./orcer.65./carbo.21./bedma.13./alban.1./sabio.75./aste.25./arqui.8./canen.20./torpg.88./cazor.28./casti.26./chill.30./santo.80./vilgd.100./huesa.45./belme.15./jodar.53./russs.74./jabal.49./beji.14./alcau.3./huelm.44./navas.63./siles.82./campi.19./guard.38./fuens.34.

Nivel 79.- .4129176 0.811
(1)vilch.94.(2)puert.72./jamil.51.

Nivel 80.- .4397249 0.888
(1)fuert.35.(1)baños.11.

Nivel 81.- .4548226 0.690
(3)vilch.94./puert.72./jamil.51.(74)vilre.96./torbp.85./lupio.57./noale.64./valde.93./torda.91./scala.77./vilrr.101./benat.16./aldea.4./cazal.27./sorih.84./cabra.17./carch.23./genav.37./iruel.47./hical.41./chicl.29./segur.81./quesa.73./pooza.70./peald.66./hiarj.40./vilar.97./beasd.12./tordj.87./manch.58./santi.79./arjon.6./escañ.31./loper.56./porcu.69./arjol.7./vildp.98./cambi.18./pegal.67./torre.90./jimen.52./frail.33./baeza.9./ubeda.92./tordc.86./villa.99./marto.60./alcal.2./marmo.59./ibros.46./orcer.65./carbo.21./bedma.13./alban.1./sabio.75./aste.25./arqui.8./canen.20./torpg.88./cazor.28./casti.26./chill.30./santo.80./vilgd.100./huesa.45./belme.15./jodar.53./russs.74./jabal.49./beji.14./alcau.3./huelm.44./navas.63./siles.82./campi.19./guard.38./fuens.34.

Nivel 82.- .4663488 0.586
(1)hinoj.42.(77)vilch.94./puert.72./jamil.51./vilre.96./torbp.85./lupio.57./noale.64./valde.93./torda.91./scala.77./vilrr.101./benat.16./aldea.4./cazal.27./sorih.84./cabra.17./carch.23./genav.37./iruel.47./hical.41./chicl.29./segur.81./quesa.73./pooza.70./peald.66./hiarj.40./vilar.97./beasd.12./tordj.87./manch.58./santi.79./arjon.6./escañ.31./loper.56./porcu.69./arjol.7./vildp.98./cambi.18./pegal.67./torre.90./jimen.52./frail.33./baeza.9./ubeda.92./tordc.86./villa.99./marto.60./alcal.2./marmo.59./ibros.46./orcer.65./carbo.21./bedma.13./alban.1./sabio.75./aste.25./arqui.8./canen.20./torpg.88./cazor.28./casti.26./chill.30./santo.80./vilgd.100./huesa.45./belme.15./jodar.53./russs.74./jabal.49./beji.14./alcau.3./huelm.44./navas.63./siles.82./campi.19./guard.38./fuens.34.

Nivel 83.- .4714049 0.901
(1)monti.62.(78)hinoj.42./vilch.94./puert.72./jamil.51./vilre.96./torbp.85./lupio.57./noale.64./valde.93./torda.91./scala.77./vilrr.101./benat.16./aldea.4./cazal.27./sorih.84./cabra.17./carch.23./genav.37./iruel.47./hical.41./chicl.29./segur.81./quesa.73./pooza.70./peald.66./hiarj.40./vilar.97./beasd.12./tordj.87./manch.58./santi.79./arjon.6./escañ.31./loper.56./porcu.69./arjol.7./vildp.98./cambi.18./pegal.67./torre.90./jimen.52./frail.33./baeza.9./ubeda.92./tordc.86./villa.99./marto.60./alcal.2./marmo.59./ibros.46./orcer.65./carbo.21./bedma.13./alban.1./sabio.75./aste.25./arqui.8./canen.20./torpg.88./cazor.28./casti.26./chill.30./santo.80./vilgd.100./huesa.45./belme.15./jodar.53./russs.74./jabal.49./beji.14./alcau.3./huelm.44./navas.63./siles.82./campi.19./guard.38./fuens.34.

Nivel 84.- .5144364 0.339

(79)monti.62./hinoj.42./vilch.94./puert.72./jamil.51./vilre.96./torbp.85./lupio.57./noale.64./valde.93./torda.91./scala.77./vilrr.101./benat.16./aldea.4./cazal.27./sorih.84./cabra.17./carch.23./genav.37./iruel.47./hical.41./chicl.29./segur.81./quesa.73./pozoa.70./peald.66./hiarj.40./vilar.97./beasd.12./tordj.87./manch.58./santi.79./arjon.6./escañ.31./loper.56./porcu.69./arjol.7./vildp.98./cambi.18./pegal.67./torre.90./jimen.52./frail.33./baeza.9./ubeda.92./tordc.86./villa.99./marto.60./alcal.2./marmo.59./ibros.46./orcer.65./carbo.21./bedma.13./alban.1./sabio.75./caste.25./arqui.8./canen.20./torpg.88./cazor.28./casti.26./chill.30./santo.80./vilgd.100./huesa.45./belme.15./jodar.53./russs.74./jabal.49./bejij.14./alcau.3./huelm.44./navas.63./siles.82./campi.19./guard.38./fuens.34.(5)linar.55./jaenn.50./baile.10./mengi.61./anduj.5.

Nivel 85.- .5271487 0.292

(1)guarr.39.(4)linar.55./jaenn.50./baile.10./mengi.61./anduj.5./monti.62./hinoj.42./vilch.94./puert.72./jamil.51./vilre.96./torbp.85./lupio.57./noale.64./valde.93./torda.91./scala.77./vilrr.101./benat.16./aldea.4./cazal.27./sorih.84./cabra.17./carch.23./genav.37./iruel.47./hical.41./chicl.29./segur.81./quesa.73./pozoa.70./peald.66./hiarj.40./vilar.97./beasd.12./tordj.87./manch.58./santi.79./arjon.6./escañ.31./loper.56./porcu.69./arjol.7./vildp.98./cambi.18./pegal.67./torre.90./jimen.52./frail.33./baeza.9./ubeda.92./tordc.86./villa.99./marto.60./alcal.2./marmo.59./ibros.46./orcer.65./carbo.21./bedma.13./alban.1./sabio.75./caste.25./arqui.8./canen.20./torpg.88./cazor.28./casti.26./chill.30./santo.80./vilgd.100./huesa.45./belme.15./jodar.53./russs.74./jabal.49./bejij.14./alcau.3./huelm.44./navas.63./siles.82./campi.19./guard.38./fuens.34.

Nivel 86.- .544036 0.845

(85)guarr.39./linar.55./jaenn.50./baile.10./mengi.61./anduj.5./monti.62./hinoj.42./vilch.94./puert.72./jamil.51./vilre.96./torbp.85./lupio.57./noale.64./valde.93./torda.91./scala.77./vilrr.101./benat.16./aldea.4./cazal.27./sorih.84./cabra.17./carch.23./genav.37./iruel.47./hical.41./chicl.29./segur.81./quesa.73./pozoa.70./peald.66./hiarj.40./vilar.97./beasd.12./tordj.87./manch.58./santi.79./arjon.6./escañ.31./loper.56./porcu.69./arjol.7./vildp.98./cambi.18./pegal.67./torre.90./jimen.52./frail.33./baeza.9./ubeda.92./tordc.86./villa.99./marto.60./alcal.2./marmo.59./ibros.46./orcer.65./carbo.21./bedma.13./alban.1./sabio.75./caste.25./arqui.8./canen.20./torpg.88./cazor.28./casti.26./chill.30./santo.80./vilgd.100./huesa.45./belme.15./jodar.53./russs.74./jabal.49./bejij.14./alcau.3./huelm.44./navas.63./siles.82./campi.19./guard.38./fuens.34.(2)fuert.35./baños.11.

Nivel 87.- .5461332 0.960

(1)puent.71.(87)fuert.35./baños.11./guarr.39./linar.55./jaenn.50./baile.10./mengi.61./anduj.5./monti.62./hinoj.42./vilch.94./puert.72./jamil.51./vilre.96./torbp.85./lupio.57./noale.64./valde.93./torda.91./scala.77./vilrr.101./benat.16./aldea.4./cazal.27./sorih.84./cabra.17./carch.23./genav.37./iruel.47./hical.41./chicl.29./segur.81./quesa.73./pozoa.70./peald.66./hiarj.40./vilar.97./beasd.12./tordj.87./manch.58./santi.79./arjon.6./escañ.31./loper.56./porcu.69./arjol.7./vildp.98./cambi.18./pegal.67./torre.90./jimen.52./frail.33./baeza.9./ubeda.92./tordc.86./villa.99./marto.60./alcal.2./marmo.59./ibros.46./orcer.65./carbo.21./bedma.13./alban.1./sabio.75./caste.25./arqui.8./canen.20./torpg.88./cazor.28./casti.26./chill.30./santo.80./vilgd.100./huesa.45./belme.15./jodar.53./russs.74./jabal.49./bejij.14./alcau.3./huelm.44./navas.63./siles.82./campi.19./guard.38./fuens.34.

Nivel 88.- .550285 0.803

(1)vilca.95.(1)espel.32.

Nivel 89.- .5503352 0.700

(2)vilca.95./espel.32.(1)carol.24.

Nivel 90.- .5628393 0.747

(1) sespa.78. (88) puent.71./fuert.35./baños.11./guarr.39./linar.55./jaenn.50./baile.10./mengi.61./anduj.5./monti.62./hinoj.42./vilch.94./puert.72./jamil.51./vilre.96./torbp.85./lupio.57./noale.64./valde.93./torda.91./scala.77./vilrr.101./benat.16./aldea.4./cazal.27./sorih.84./cabra.17./carch.23./genav.37./iruel.47./hical.41./chicl.29./segur.81./quesa.73./pozoa.70./peald.66./hiarj.40./vilar.97./beasd.12./tordj.87./manch.58./santi.79./arjon.6./escañ.31./loper.56./porcu.69./arjol.7./vildp.98./cambi.18./pegal.67./torre.90./jimen.52./frail.33./baeza.9./ubeda.92./tordc.86./villa.99./marto.60./alcal.2./marmo.59./ibros.46./orcer.65./carbo.21./bedma.13./alban.1./sabio.75./caste.25./arqui.8./canen.20./torpg.88./cazor.28./casti.26./chill.30./santo.80./vilgd.100./huesa.45./belme.15./jodar.53./russs.74./jabal.49./bejj.14./alcau.3./huelm.44./navas.63./siles.82./campi.19./guard.38./fuens.34.

Nivel 91.- .6172961 0.821

(1) larva.54. (89) sespa.78./puent.71./fuert.35./baños.11./guarr.39./linar.55./jaenn.50./baile.10./mengi.61./anduj.5./monti.62./hinoj.42./vilch.94./puert.72./jamil.51./vilre.96./torbp.85./lupio.57./noale.64./valde.93./torda.91./scala.77./vilrr.101./benat.16./aldea.4./cazal.27./sorih.84./cabra.17./carch.23./genav.37./iruel.47./hical.41./chicl.29./segur.81./quesa.73./pozoa.70./peald.66./hiarj.40./vilar.97./beasd.12./tordj.87./manch.58./santi.79./arjon.6./escañ.31./loper.56./porcu.69./arjol.7./vildp.98./cambi.18./pegal.67./torre.90./jimen.52./frail.33./baeza.9./ubeda.92./tordc.86./villa.99./marto.60./alcal.2./marmo.59./ibros.46./orcer.65./carbo.21./bedma.13./alban.1./sabio.75./caste.25./arqui.8./canen.20./torpg.88./cazor.28./casti.26./chill.30./santo.80./vilgd.100./huesa.45./belme.15./jodar.53./russs.74./jabal.49./bejj.14./alcau.3./huelm.44./navas.63./siles.82./campi.19./guard.38./fuens.34.

Nivel 92.- .6188595 0.828

(1) horno.43. (90) larva.54./sespa.78./puent.71./fuert.35./baños.11./guarr.39./linar.55./jaenn.50./baile.10./mengi.61./anduj.5./monti.62./hinoj.42./vilch.94./puert.72./jamil.51./vilre.96./torbp.85./lupio.57./noale.64./valde.93./torda.91./scala.77./vilrr.101./benat.16./aldea.4./cazal.27./sorih.84./cabra.17./carch.23./genav.37./iruel.47./hical.41./chicl.29./segur.81./quesa.73./pozoa.70./peald.66./hiarj.40./vilar.97./beasd.12./tordj.87./manch.58./santi.79./arjon.6./escañ.31./loper.56./porcu.69./arjol.7./vildp.98./cambi.18./pegal.67./torre.90./jimen.52./frail.33./baeza.9./ubeda.92./tordc.86./villa.99./marto.60./alcal.2./marmo.59./ibros.46./orcer.65./carbo.21./bedma.13./alban.1./sabio.75./caste.25./arqui.8./canen.20./torpg.88./cazor.28./casti.26./chill.30./santo.80./vilgd.100./huesa.45./belme.15./jodar.53./russs.74./jabal.49./bejj.14./alcau.3./huelm.44./navas.63./siles.82./campi.19./guard.38./fuens.34.

Nivel 93.- .6626828 0.361

(91) horno.43./larva.54./sespa.78./puent.71./fuert.35./baños.11./guarr.39./linar.55./jaenn.50./baile.10./mengi.61./anduj.5./monti.62./hinoj.42./vilch.94./puert.72./jamil.51./vilre.96./torbp.85./lupio.57./noale.64./valde.93./torda.91./scala.77./vilrr.101./benat.16./aldea.4./cazal.27./sorih.84./cabra.17./carch.23./genav.37./iruel.47./hical.41./chicl.29./segur.81./quesa.73./pozoa.70./peald.66./hiarj.40./vilar.97./beasd.12./tordj.87./manch.58./santi.79./arjon.6./escañ.31./loper.56./porcu.69./arjol.7./vildp.98./cambi.18./pegal.67./torre.90./jimen.52./frail.33./baeza.9./ubeda.92./tordc.86./villa.99./marto.60./alcal.2./marmo.59./ibros.46./orcer.65./carbo.21./bedma.13./alban.1./sabio.75./caste.25./arqui.8./canen.20./torpg.88./cazor.28./casti.26./chill.30./santo.80./vilgd.100./huesa.45./belme.15./jodar.53./russs.74./jabal.49./bejj.14./alcau.3./huelm.44./navas.63./siles.82./campi.19./guard.38./fuens.34. (3) carol.24./vilca.95./espel.32.

Nivel 94.- .8008758 0.375

(1) santa.76. (94) carol.24./vilca.95./espel.32./horno.43./larva.54./sespa.78./puent.71./fuert.35./baños.11./guarr.39./linar.55./jaenn.50./baile.10./mengi.61./anduj.5./monti.62./hinoj.42./vilch.94./puert.72./jamil.51./vilre.96./torbp.85./lupio.57./noale.64./valde.93./torda.91./scala.77./vilrr.101./benat.16./aldea.4./cazal.27./sorih.84./cabra.17./

carch.23./genav.37./iruel.47./hical.41./chicl.29./segur.81./quesa.73.
/pozoa.70./peald.66./hiarj.40./vilar.97./beasd.12./tordj.87./manch.58
./santi.79./arjon.6./escañ.31./loper.56./porcu.69./arjol.7./vildp.98.
/cambi.18./pegal.67./torre.90./jimen.52./frail.33./baeza.9./ubeda.92.
/tordc.86./villa.99./marto.60./alcal.2./marmc.59./ibros.46./orcer.65.
/carbo.21./bedma.13./alban.1./sabio.75./caste.25./arqui.8./canen.20./
torpg.88./cazor.28./casti.26./chill.30./santo.80./vilgd.100./huesa.45
./belme.15./jodar.53./russs.74./jabal.49./bejij.14./alcau.3./huelm.44
./navas.63./siles.82./campi.19./guard.38./fuens.34.

Nivel 95.- .8728622 0.692

(1) iznat.48.(95)santa.76./carol.24./vilca.95./espel.32./horno.43./lar
va.54./sespa.78./puent.71./fuert.35./baños.11./guarr.39./linar.55./ja
enn.50./baile.10./mengi.61./anduj.5./monti.62./hinoj.42./vilch.94./pu
ert.72./jamil.51./vilre.96./torbp.85./lupio.57./nosle.64./valde.93./t
orda.91./scala.77./vilrr.101./benat.16./aldea.4./cazal.27./sorih.84./
cabra.17./carch.23./genav.37./iruel.47./hical.41./chicl.29./segur.81.
/quesa.73./pozoa.70./peald.66./hiarj.40./vilar.97./beasd.12./tordj.87
./manch.58./santi.79./arjon.6./escañ.31./loper.56./porcu.69./arjol.7.
/vildp.98./cambi.18./pegal.67./torre.90./jimen.52./frail.33./baeza.9.
/ubeda.92./tordc.86./villa.99./marto.60./alcal.2./marmc.59./ibros.46.
/orcer.65./carbo.21./bedma.13./alban.1./sabio.75./caste.25./arqui.8./
canen.20./torpg.88./cazor.28./casti.26./chill.30./santo.80./vilgd.100
./huesa.45./belme.15./jodar.53./russs.74./jabal.49./bejij.14./alcau.3
./huelm.44./navas.63./siles.82./campi.19./guard.38./fuens.34.

Tabla.4.- Diferencias entre las distancias de cada nivel de agrupación del análisis de cluster

Nivel	Distancia	Diferencia
Nivel 1.-	.1352547	
Nivel 2.-	.1431006	.0078459
Nivel 3.-	.1469185	.0038179
Nivel 4.-	.1570435	.010125
Nivel 5.-	.159052	.0020085
Nivel 6.-	.161244	.002192
Nivel 7.-	.1802176	.0189736
Nivel 8.-	.1845783	.0043607
Nivel 9.-	.1888235	.0042452
Nivel 10.-	.1900617	.0012382
Nivel 11.-	.1931928	.0031311
Nivel 12.-	.195743	.0025502
Nivel 13.-	.1982382	.0024952
Nivel 14.-	.2008531	.0026149
Nivel 15.-	.2013582	.0005051
Nivel 16.-	.2030174	.0016592
Nivel 17.-	.2034881	.0004707
Nivel 18.-	.2053843	.0018962
Nivel 19.-	.2104574	.0050731
Nivel 20.-	.2121146	.0016572
Nivel 21.-	.21213	.0000154
Nivel 22.-	.2122397	.0001097
Nivel 23.-	.2156071	.0033674
Nivel 24.-	.21591	.0003029
Nivel 25.-	.2257197	.0098097
Nivel 26.-	.2260521	.000324
Nivel 27.-	.2264899	.0004378
Nivel 28.-	.2286778	.0021879
Nivel 29.-	.2311118	.002434
Nivel 30.-	.2323895	.0012777
Nivel 31.-	.2364524	.0040629
		.0025966

Nivel 32.-	.239049	.0017316
Nivel 33.-	.2407806	.001492
Nivel 34.-	.2422726	.0005878
Nivel 35.-	.2428604	.0025518
Nivel 36.-	.2454122	.0018493
Nivel 37.-	.2472615	.0030716
Nivel 38.-	.2503331	.0073896
Nivel 39.-	.2577227	.0038632
Nivel 40.-	.2615859	.0031152
Nivel 41.-	.2647011	.0008453
Nivel 42.-	.2655464	.0007815
Nivel 43.-	.2663279	.0042864
Nivel 44.-	.2706143	.0035897
Nivel 45.-	.2742022	.0044663
Nivel 46.-	.2786685	.0019305
Nivel 47.-	.280599	.0001779
Nivel 48.-	.2807769	.0012539
Nivel 49.-	.2820308	.0007557
Nivel 50.-	.2827865	.0001988
Nivel 51.-	.2829853	.0033129
Nivel 52.-	.2862982	.0009815
Nivel 53.-	.2872797	.0010693
Nivel 54.-	.288349	.0085672
Nivel 55.-	.2969162	.0027626
Nivel 56.-	.2996788	.0002749
Nivel 57.-	.2999537	.0048637
Nivel 58.-	.3048174	.0030486
Nivel 59.-	.307866	.0000221
Nivel 60.-	.3078881	.0001461
Nivel 61.-	.3080342	.0003004
Nivel 62.-	.3083346	.0013646
Nivel 63.-	.3096992	.0026926
Nivel 64.-	.3123918	.0012286
Nivel 65.-	.3136204	

Nivel 66.-	.317388	.0037676
Nivel 67.-	.3202589	.0028709
Nivel 68.-	.3203325	.0000736
Nivel 69.-	.3348011	.0144686
Nivel 70.-	.336333	.0015319
Nivel 71.-	.3512414	.0149084
Nivel 72.-	.3516616	.0004202
Nivel 73.-	.3517288	.0000672
Nivel 74.-	.3558841	.0041553
Nivel 75.-	.3693355	.0134514
Nivel 76.-	.3783755	.00904
Nivel 77.-	.3961715	.017796
Nivel 78.-	.3988675	.002696
Nivel 79.-	.4129176	.0140501
Nivel 80.-	.4397249	.0268073
Nivel 81.-	.4548226	.0150977
Nivel 82.-	.4663488	.0115262
Nivel 83.-	.4714049	.005056
Nivel 84.-	.5144364	.0430315
Nivel 85.-	.5271487	.0127123
Nivel 86.-	.544036	.0168873
Nivel 87.-	.5461332	.0020972
Nivel 88.-	.550285	.0041518
Nivel 89.-	.5503352	.0000502
Nivel 90.-	.5628393	.0125041
Nivel 91.-	.6172961	.0544568
Nivel 92.-	.6188595	.0015634
Nivel 93.-	.6626828	.0438233
Nivel 94.-	.8008758	.138193

Nivel 95.- .8728622 .0719864

Fuente: elaboración propia a partir de la Tabla 3 (Anexo III.2.2a).

Table with multiple rows and columns, containing numerical data and text labels. The text is extremely faint and difficult to read, but appears to be organized in a structured format.

Tabla 5.- Provincia de Jaén: proceso para averiguar el Centro de Gravedad Ponderado por la Población desde 1900 a 1991

1.- SUMATORIOS DE "X" E "Y"

	T. POBL. MP.
X 1900-1991	44057.297300
Y " "	403519.915000

2.- CENTRO DE GRAVEDAD

	T. POBL. MP.
X 1900-1991	458.93
Y " "	4203.33

3.- SUMATORIO DE "X" E "Y" PONDERADAS

	T. POBL. MP.
XW 1900	213898772.10
YW " "	1992492750.20
XW 1910	237808448.82
YW " "	2211955086.78
XW 1920	267525499.96
YW " "	2487783195.24
XW 1930	304417155.13
YW " "	2832183515.87
XW 1940	340422355.53
YW " "	3163219533.38
XW 1950	345583948.36
YW " "	3214713257.99
XW 1960	332179947.80
YW " "	3092423593.58
XW 1970	296933691.13
YW " "	2775896364.93
XW 1981	280248736.38
YW " "	2634687200.84
XW 1991	280884195.29
YW " "	2646673940.04

4.- CENTRO DE GRAVEDAD PONDERADO (MEDIA DE LOS SUMATORIOS PONDERADOS DE "X" E "Y")

	T. POBL. MP.
XW 1900	450.80
YW " "	4199.23
XW 1910	451.49
YW " "	4199.51
XW 1920	451.67
YW " "	4200.23
XW 1930	451.38
YW " "	4199.47

XW 1940	451.90
YW "	4199.11
XW 1950	451.33
YW "	4198.41
XW 1960	451.09
YW "	4199.43
XW 1970	449.12
YW "	4198.61
XW 1981	446.54
YW "	4198.05
XW 1991	445.50
YW "	4197.79

Los sumatorios "X" e "Y" se han averiguado sumando las coordenadas "X" e "Y", respectivamente, y de cada municipio.

El centro de gravedad es, en este caso, el centro geográfico de la provincia; y es el resultado de haber dividido los resultados anteriores entre el total de unidades de observación: 96.

El sumatorio de "X" e "Y" ponderados se ha realizado ponderando previamente para cada municipio y en cada año las coordenadas "X" e "Y" con la población correspondiente.

El centro de gravedad ponderado es la media de estos resultados, una vez que los mismos se han dividido entre el total de la población ponderada en cada año (totales provinciales).

Tabla 6.- Municipios de Jaén: población de las Cabeceras municipales (porcentaje con respecto al total municipal): 1900-1991.

COD.	1900	1910	1920	1930	1940	1950	1960	1970	1981	1991
1.AUb.	97.22	97.06	98.35	97.59	97.58	97.05	97.12	99.04	99.69	99.41
2.ARe.	40.31	38.45	31.91	36.83	33.01	33.63	35.82	46.13	60.77	67.21
3.Alc.	59.43	58.37	53.17	51.12	46.62	52.14	53.32	62.80	71.81	74.31
4.Ald.	93.40	96.44	90.07	91.63	91.53	100.00	100.00	100.00	100.00	100.00
5.And.	85.55	86.56	87.48	82.05	92.57	76.47	74.25	82.51	86.35	91.31
6.Arj.	94.06	94.89	83.33	92.04	91.52	90.54	93.16	94.63	99.25	99.32
7.Arl.	96.34	97.39	96.83	97.15	98.23	96.65	96.66	100.00	100.00	100.00
8.Arq.	85.82	84.65	84.96	79.08	82.97	78.20	81.18	97.04	86.52	89.33
9.Bae.	89.80	92.08	92.66	92.36	90.35	89.14	86.21	84.99	86.77	93.82
10.Bai.	96.36	93.38	95.43	96.61	96.83	98.31	99.10	99.80	100.00	100.00
11.BEn.	63.39	55.93	62.93	43.34	46.40	50.54	51.78	84.60	87.71	98.06
12.BSe.	70.67	61.13	50.38	58.08	59.46	58.07	54.78	59.06	64.46	63.84
13.Bed.	80.34	75.28	79.53	78.47	75.46	79.88	80.24	82.25	84.86	86.06
14.Beg.	94.52	94.32	95.08	94.55	94.54	96.12	93.87	92.02	94.95	96.36
15.BMO.	81.78	81.37	78.69	76.36	77.19	80.33	83.75	91.18	94.06	98.83
16.Ben.	81.17	74.37	69.98	68.84	71.95	72.39	76.78	76.99	82.05	90.86
17.CSC.	92.36	93.16	87.99	86.69	81.48	82.88	82.96	89.92	95.38	98.85
18.Cam.	68.48	66.71	63.36	60.05	59.86	61.65	59.36	63.82	65.48	74.39
19.CAr.	88.03	87.64	90.98	87.81	87.38	86.86	89.32	93.32	99.12	100.00
20.Can.	99.19	94.89	96.68	97.14	97.63	100.00	100.00	100.00	100.00	100.00
21.Car.	38.48	55.01	62.63	58.12	61.55	63.01	68.13	66.73	74.38	76.64
23.Cah.	69.24	70.09	68.80	65.77	66.71	67.91	67.29	74.38	81.45	85.49
24.Cal.	78.66	69.09	66.21	65.90	86.18	87.77	84.97	83.30	91.41	96.00
25.CSt.	88.35	82.10	79.72	77.81	81.92	97.92	98.50	92.98	100.00	100.00
26.CLo.	70.94	67.80	67.78	64.53	62.47	64.16	63.14	67.97	77.37	82.52
27.Caz.	88.89	85.91	88.68	92.07	87.16	88.77	93.65	96.07	100.00	100.00
28.Czo.	76.90	74.89	72.17	69.98	66.30	66.05	64.85	74.07	82.68	87.95
29.CSe.	58.39	55.81	55.50	54.49	52.23	58.43	58.70	63.23	67.94	71.11
30.Chi.	48.32	46.00	38.08	39.03	41.45	43.16	44.35	62.97	82.12	85.18
31.Esc.	99.03	99.70	96.13	97.91	96.48	100.00	100.00	100.00	100.00	100.00
32.Esp.	45.48	43.05	35.70	36.85	45.94	59.11	58.25	44.28	32.62	34.98
33.Fra.	89.82	87.72	87.49	85.14	85.02	87.48	86.92	86.10	90.82	86.46
34.FMa.	59.92	59.85	58.90	61.16	60.26	60.55	61.11	67.44	78.04	84.16
35.FRe.	93.18	92.33	95.87	95.46	97.74	100.00	100.00	100.00	100.00	100.00
37.Gen.	86.65	85.09	82.33	85.37	84.22	78.56	82.00	93.52	100.00	98.94

(continuación)

COD.	1900	1910	1920	1930	1940	1950	1960	1970	1981	1991
38.Gua.	86.25	87.93	88.61	87.06	88.24	100.00	100.00	100.00	100.00	100.00
39.Gur.	82.63	75.27	79.37	78.98	75.98	75.57	77.05	85.78	88.75	93.94
40.HAr.	98.61	95.96	98.95	97.31	97.91	100.00	97.92	100.00	100.00	100.00
41.HCt.	97.97	95.60	91.74	88.16	89.03	100.00	100.00	100.00	100.00	100.00
42.Hin.	63.79	59.38	62.08	68.22	69.01	70.00	68.82	74.87	78.61	80.69
43.HSe.	41.72	39.27	35.71	29.73	29.72	22.39	32.07	33.82	48.66	56.79
44.Hue.	69.73	67.37	70.72	64.92	60.34	61.91	62.84	77.05	87.18	93.10
45.Hus.	67.71	61.84	62.33	66.00	60.74	60.59	70.38	82.55	91.46	93.13
46.Ibr.	93.91	93.77	90.41	87.09	86.33	92.20	92.89	96.57	98.52	99.21
47.Iru.	28.42	28.46	28.49	27.96	25.20	38.23	28.60	31.36	35.31	42.77
48.Izn.	73.03	73.42	66.40	69.44	78.04	72.79	63.50	83.54	82.58	96.09
49.Jab.	84.63	88.48	86.82	86.03	84.41	85.40	82.97	92.29	97.32	100.00
50.Jae.	90.24	88.41	89.60	85.10	87.87	92.15	91.96	91.03	94.95	99.05
51.Jam.	99.11	99.11	97.99	99.33	98.58	100.00	100.00	100.00	100.00	100.00
52.Jim.	93.49	93.56	91.20	93.94	87.06	88.92	91.29	95.35	98.91	99.35
53.Jod.	98.08	97.22	97.20	96.39	95.88	98.78	99.06	99.61	100.00	100.00
54.Lar.	92.47	93.52	89.18	92.00	91.86	93.07	92.88	87.92	100.00	100.00
55.Lin.	70.79	81.58	77.69	74.86	66.69	83.12	84.12	89.73	94.01	95.57
56.Lop.	93.40	96.55	92.33	94.98	89.69	95.06	95.31	99.14	100.00	100.00
57.Lup.	95.84	91.93	91.79	89.60	92.93	94.76	68.02	59.94	65.70	69.37
58.MRe.	92.42	94.08	93.71	94.20	90.46	95.53	96.59	94.72	95.48	98.51
59.Mar.	76.61	80.80	85.46	84.33	82.89	83.65	81.74	97.70	94.17	98.87
60.Mat.	75.21	74.86	69.94	63.76	63.43	70.56	68.54	76.28	82.32	88.09
61.Men.	88.99	90.41	92.54	87.32	84.96	85.65	85.08	91.65	97.74	98.34
62.Mon.	12.73	10.55	7.93	7.03	8.18	9.79	7.35	8.08	7.15	5.45
63.NJu.	91.23	90.52	89.01	88.74	92.08	91.79	90.66	88.96	100.00	100.00
64.Noa.	89.77	89.17	86.76	89.07	90.12	90.38	89.77	91.33	90.69	91.23
65.Orc.	81.26	77.40	76.04	67.93	77.76	78.27	76.57	81.70	88.59	91.09
66.PBe.	79.84	75.86	78.57	76.04	75.30	75.48	79.00	87.40	90.86	92.53
67.Peg.	88.63	91.10	89.51	91.40	89.44	87.80	89.24	89.32	94.20	96.45
69.Por.	96.42	96.94	94.63	94.73	93.26	91.79	91.96	95.00	99.10	99.48
70.PAl.	88.21	83.39	79.47	78.84	75.77	76.29	76.12	80.61	86.77	90.36
71.PGe.	29.50	36.20	46.55	58.29	52.05	53.48	59.11	69.03	78.71	80.95
72.PSe.	54.98	60.80	60.33	64.91	67.42	69.95	68.47	77.91	84.40	88.39
73.Que.	71.19	68.09	64.24	66.31	68.18	61.44	59.13	62.39	78.38	84.44
74.Rus.	82.99	76.46	77.27	79.78	77.52	79.15	85.00	89.43	90.85	90.43

(continuación)

COD.	1900	1910	1920	1930	1940	1950	1960	1970	1981	1991
75.Sab.	95.36	96.70	94.80	96.09	96.46	95.43	94.28	100.00	100.00	100.00
76.SEl.	72.71	76.27	77.83	75.89	77.44	80.57	83.25	90.13	98.85	100.00
77.SCt.	95.10	98.94	91.76	92.75	87.71	86.53	88.15	94.46	100.00	100.00
78.SEs.	19.68	21.86	19.12	18.52	18.67	17.46	15.84	17.21	28.22	31.64
79.SPt.	79.78	97.04	79.74	86.66	77.52	76.69	80.44	80.30	94.51	100.00
80.STo.	63.63	53.48	50.87	52.80	59.00	61.98	65.79	75.75	89.91	91.58
81.SSi.	17.24	16.22	13.41	9.47	9.59	8.61	8.40	12.54	15.92	15.42
82.Sil.	80.86	77.53	76.37	77.48	75.96	70.96	77.24	85.59	100.00	100.00
84.SGu.	91.61	85.96	84.65	75.67	78.30	76.00	81.88	87.06	100.00	100.00
85.Tbp.	83.95	78.03	93.28	86.94	87.16	87.95	72.59	71.18	73.33	73.56
86.TCa.	88.55	84.62	87.76	86.05	84.05	86.64	90.92	94.18	99.58	99.96
87.Tdj.	92.67	90.03	87.57	91.20	88.83	90.22	90.45	87.61	98.83	99.92
88.Tpg.	92.98	93.39	94.58	95.68	94.77	96.58	96.78	98.24	98.47	99.56
90.Tor.	92.56	92.24	95.93	96.36	93.34	100.00	100.00	100.00	100.00	100.00
91.TAl.	49.77	49.11	51.06	47.93	48.28	52.17	53.89	71.37	92.06	96.76
92.Ube.	93.80	94.84	92.27	82.74	94.35	93.67	93.00	93.77	95.56	96.36
93.Vja.	80.57	76.59	77.28	76.33	76.20	78.17	77.94	83.47	91.97	95.57
94.Vil.	77.89	64.92	72.28	77.92	77.70	73.57	72.22	82.29	86.58	85.90
95.Vlc.	79.06	69.58	69.61	69.00	64.41	65.32	69.95	73.21	76.37	80.43
96.VRe.	82.15	78.83	80.45	73.17	70.55	68.25	60.43	68.75	79.31	81.62
97.VAr.	84.07	72.05	65.99	70.55	72.33	73.64	74.75	78.25	93.03	96.21
98.Vdp.	97.88	94.64	96.80	96.75	96.06	81.98	98.15	99.29	100.00	100.00
99.Vll.	82.04	79.74	81.40	81.15	81.92	76.29	81.93	94.73	100.00	100.00
100.Vgd.	85.76	89.24	88.70	87.68	84.16	82.47	81.15	74.33	80.33	84.13
101.Vrg.	68.76	67.16	61.59	66.73	65.80	64.92	61.14	70.48	72.84	74.66
PROV.	79.02	78.58	76.66	75.50	75.29	76.75	77.35	82.34	88.85	92.09

Fuente: Nomenclátor de Población. I.N.E. Elaboración propia a partir de la Tabla 1 y Tabla 3 (Anexo II.2.2).

Tabla 7.- Municipios de Jaén: población en las Entidades (porcentaje de población con respecto al total municipal): 1900-1991.

COD.	1900	1910	1920	1930	1940	1950	1960	1970	1981	1991
1.AUb.	2.78	2.94	1.65	2.41	2.42	2.95	2.88	0.96	0.31	0.59
2.ARe.	59.69	61.55	68.09	63.17	66.99	66.37	64.18	53.87	39.23	32.79
3.Alc.	40.57	41.63	46.83	48.88	53.38	47.86	46.68	37.20	28.19	25.69
4.Ald.	6.60	3.56	9.93	8.37	8.47	0.00	0.00	0.00	0.00	0.00
5.And.	14.45	13.44	12.52	17.95	7.43	23.53	25.75	17.49	11.65	8.69
6.Arj.	5.94	5.11	16.67	7.96	8.48	9.46	6.84	5.37	0.75	0.68
7.Arl.	3.66	2.61	3.17	2.85	1.77	3.35	3.34	0.00	0.00	0.00
8.Arg.	14.18	15.35	15.04	20.92	17.03	21.80	18.82	2.96	13.48	10.67
9.Bae.	10.20	7.92	7.34	7.64	9.65	10.86	13.79	15.01	13.23	6.18
10.Bai.	3.64	6.62	4.57	3.39	3.17	1.69	0.90	0.20	0.00	0.00
11.BEn.	36.61	44.07	37.07	56.66	53.60	49.46	48.22	15.40	12.29	1.94
12.BSe.	29.33	38.87	49.62	41.92	40.54	41.93	45.22	40.94	35.54	36.16
13.Bed.	19.66	24.72	20.47	21.53	24.54	20.12	19.76	17.75	15.14	13.94
14.Beg.	5.48	5.68	4.92	5.45	5.46	3.88	6.13	7.98	5.05	3.64
15.BMo.	18.22	18.63	21.31	23.64	22.81	19.67	16.25	8.82	5.94	1.17
16.Ben.	18.83	25.63	30.02	31.16	28.05	27.61	23.22	23.01	17.95	9.14
17.CSC.	7.64	6.84	12.01	13.31	18.52	17.12	17.04	10.08	4.62	1.15
18.Cam.	31.52	33.29	36.64	39.95	40.14	38.35	40.64	36.18	34.52	25.61
19.CAr.	11.97	12.36	9.02	12.19	12.62	13.14	10.68	6.68	0.88	0.00
20.Can.	0.81	5.11	3.32	2.86	2.37	0.00	0.00	0.00	0.00	0.00
21.Car.	61.52	44.99	37.37	41.88	38.45	36.99	31.87	33.27	25.62	23.36
23.Cah.	30.76	29.91	31.20	34.23	33.29	32.09	32.71	25.62	18.55	14.51
24.Cal.	21.34	30.91	33.79	34.10	13.82	12.23	15.03	16.70	8.59	4.00
25.CSt.	11.65	17.90	20.28	22.19	18.08	2.08	1.50	7.02	0.00	0.00
26.CLo.	29.06	32.20	32.22	35.47	37.53	35.84	36.86	32.03	22.63	17.48
27.Caz.	11.11	14.09	11.32	7.93	12.84	11.23	6.35	3.93	0.00	0.00
28.Czo.	23.10	25.11	27.83	30.02	33.70	33.95	35.15	25.93	17.32	12.05
29.CSe.	41.61	44.19	44.50	45.51	47.77	41.57	41.30	36.77	32.05	28.89
30.Chi.	51.68	54.00	61.92	60.97	58.55	56.84	55.65	37.03	17.88	14.82
31.Esc.	0.97	0.30	3.87	2.09	3.52	0.00	0.00	0.00	0.00	0.00
32.Esp.	54.52	56.95	64.30	63.15	54.06	40.89	41.75	55.72	67.38	65.02
33.Fra.	10.18	12.28	12.51	14.86	14.98	12.52	13.08	13.90	9.18	13.54
34.FMa.	40.08	40.15	41.10	38.84	39.74	39.45	38.89	32.56	21.96	15.84
35.FRe.	6.82	7.67	4.13	4.54	2.26	0.00	0.00	0.00	0.00	0.00
37.Gen.	13.35	14.91	17.67	14.63	15.78	21.44	18.00	6.48	0.00	1.06

(continuación)

COD.	1900	1910	1920	1930	1940	1950	1960	1970	1981	1991
38.Gua.	13.75	12.07	11.39	12.94	11.76	0.00	0.00	0.00	0.00	0.00
39.Gur.	17.37	24.73	20.63	21.02	24.02	24.43	22.95	14.22	11.25	6.06
40.HAr.	1.39	4.04	1.05	2.69	2.09	0.00	2.08	0.00	0.00	0.00
41.HCt.	2.03	4.40	8.26	11.84	10.97	0.00	0.00	0.00	0.00	0.00
42.Hin.	36.21	40.62	37.92	31.78	30.99	30.00	31.18	25.13	21.39	19.31
43.HSe.	58.28	60.73	64.29	70.27	70.28	77.61	67.93	66.18	51.34	43.21
44.Hue.	30.27	32.63	29.28	35.08	39.66	38.09	37.16	22.95	12.82	6.90
45.Hus.	32.29	38.16	37.67	34.00	39.26	39.41	29.62	17.45	8.54	6.87
46.Ibr.	6.09	6.23	9.59	12.91	13.67	7.80	7.11	3.43	1.48	0.79
47.Iru.	71.58	71.54	71.51	72.04	74.80	61.77	71.40	68.64	64.69	57.23
48.Izn.	26.97	26.58	33.60	30.56	21.96	27.21	36.50	16.46	17.42	3.91
49.Jab.	15.37	11.52	13.18	13.97	15.59	14.60	17.03	7.71	2.68	0.00
50.Jae.	9.76	11.59	10.40	14.90	12.13	7.85	8.04	8.97	5.05	0.95
51.Jam.	0.89	0.89	2.01	0.67	1.42	0.00	0.00	0.00	0.00	0.00
52.Jim.	6.51	6.44	8.80	6.06	12.94	11.08	8.71	4.65	1.09	0.65
53.Jod.	1.92	2.78	2.80	3.61	4.12	1.22	0.94	0.39	0.00	0.00
54.Lar.	7.53	6.48	10.82	8.00	8.14	6.93	7.12	12.08	0.00	0.00
55.Lin.	29.21	18.42	22.31	25.14	33.31	16.88	15.88	10.27	5.99	4.43
56.Lop.	6.60	3.45	7.67	5.02	10.31	4.94	4.69	0.86	0.00	0.00
57.Lup.	4.16	8.07	8.21	10.40	7.07	5.24	31.98	40.06	34.30	30.63
58.MRe.	7.58	5.92	6.29	5.80	9.54	4.47	3.41	5.28	4.52	1.49
59.Mar.	23.39	19.20	14.54	15.67	17.11	16.35	18.26	2.30	5.83	1.13
60.Mat.	24.79	25.14	30.06	36.24	36.57	29.44	31.46	23.72	17.68	11.91
61.Men.	11.01	9.59	7.46	12.68	15.04	14.35	14.92	8.35	2.26	1.66
62.Mon.	87.27	89.45	92.07	92.97	91.82	90.21	92.65	91.92	92.85	94.55
63.NJu.	8.77	9.48	10.99	11.26	7.92	8.21	9.34	11.04	0.00	0.00
64.Noa.	10.23	10.83	13.24	10.93	9.88	9.62	10.23	8.67	9.31	8.77
65.Orc.	18.74	22.60	23.96	32.07	22.24	21.73	23.43	18.30	11.41	8.91
66.PBe.	20.16	24.14	21.43	23.95	24.70	24.52	21.00	12.60	9.14	7.47
67.Peg.	11.37	8.90	10.49	8.60	10.56	12.20	10.76	10.68	5.80	3.55
69.Por.	3.58	3.06	5.37	5.27	6.74	8.21	8.04	5.00	0.90	0.52
70.PAl.	11.79	16.61	20.53	21.16	24.23	23.71	23.88	19.39	13.23	9.64
71.PGe.	70.50	63.80	53.45	41.71	47.95	46.52	40.89	30.97	21.29	19.05
72.PSe.	45.02	39.20	39.67	35.09	32.58	30.05	31.53	22.09	15.60	11.61
73.Que.	28.81	31.91	35.76	33.69	31.82	38.56	40.87	37.61	21.62	15.56
74.Rus.	17.01	23.54	22.73	20.22	22.48	20.85	15.00	10.57	9.15	9.57

(continuación)

COD.	1900	1910	1920	1930	1940	1950	1960	1970	1981	1991
75.Sab.	4.64	3.30	5.20	3.91	3.54	4.57	5.72	0.00	0.00	0.00
76.SEl.	27.29	23.73	22.17	24.11	22.56	19.43	16.75	9.87	1.15	0.00
77.SCt.	4.90	1.06	8.24	7.25	12.29	13.47	11.85	5.54	0.00	0.00
78.SEs.	80.32	78.14	80.88	81.48	81.33	82.54	84.16	82.79	71.78	68.36
79.SPt.	20.22	2.96	20.26	13.34	22.48	23.31	19.56	19.70	5.49	0.00
80.STo.	36.37	46.52	49.13	47.20	41.00	38.02	34.21	24.25	10.09	8.42
81.SSi.	82.76	83.78	86.59	90.53	90.41	91.39	91.60	87.46	84.08	84.58
82.Sil.	19.14	22.47	23.63	22.52	24.04	29.04	22.76	14.41	0.00	0.00
84.SGu.	8.39	14.04	15.35	24.33	21.70	24.00	18.12	12.94	0.00	0.00
85.Tbp.	16.05	21.97	6.72	13.06	12.84	12.05	27.41	28.82	26.67	26.44
86.TCa.	11.45	15.38	12.24	13.95	15.95	13.36	9.08	5.82	0.42	0.04
87.Tdj.	7.33	9.97	12.43	8.80	11.17	9.78	9.55	12.39	1.17	0.08
88.Tpg.	7.02	6.61	5.42	4.32	5.23	3.42	3.22	1.76	1.53	0.44
90.Tor.	7.44	7.76	4.07	3.64	6.66	0.00	0.00	0.00	0.00	0.00
91.TAl.	50.23	50.89	48.94	52.07	51.72	47.83	46.11	28.63	7.94	3.24
92.Ube.	6.20	5.16	7.73	17.26	5.65	6.33	7.00	6.23	4.44	3.64
93.Vja.	19.43	23.41	22.72	23.67	23.80	21.83	22.06	16.53	8.03	3.43
94.Vil.	22.11	35.08	27.72	22.08	22.30	26.43	27.78	17.71	13.42	13.10
95.Vlc.	20.94	30.42	30.39	31.00	35.59	34.68	30.05	26.79	23.63	19.57
96.VRe.	17.85	21.17	19.55	26.83	29.45	31.75	39.57	31.25	20.69	18.38
97.VAr.	15.93	27.95	34.01	29.45	27.67	26.36	25.25	21.75	6.92	3.79
98.Vdp.	2.12	5.36	3.20	3.25	3.94	18.02	1.85	0.71	0.00	0.00
99.Vll.	17.96	20.26	18.60	18.85	18.08	23.71	18.07	5.27	0.00	0.00
100.Vgd.	14.24	10.76	11.30	12.32	15.84	17.53	18.85	25.67	19.67	15.87
101.Vrg.	31.24	32.84	38.41	33.27	34.20	35.08	38.86	29.52	27.16	25.34
PROV.	20.98	21.42	23.34	24.50	24.71	23.25	22.65	17.66	11.15	7.91

Fuente: Nomenclátor de Población. I.N.E. Elaboración propia a partir de la Tabla 1 y Tabla 4 (Anexo II.2.2.).

Tabla 8.- Municipios de Jaén: Crecimiento medio anual (%) de las Cabeceras municipales: 1901-1991

COD.	1901-10	11-20	21-30	31-40	41-50	51-60	61-70	71-81	81-91
1. Aub.	0.38	-0.05	0.48	0.47	0.17	0.25	-1.56	-1.16	-2.34
2. Are.	0.18	-1.73	3.52	0.70	1.50	-1.60	1.65	2.08	1.10
3. Alc.	0.63	-0.16	2.59	0.71	1.28	-0.52	-0.81	-0.22	-0.09
4. Ald.	1.58	1.44	2.79	-0.21	0.80	0.77	-5.09	-3.76	-2.17
5. And.	0.24	0.95	0.97	2.79	-0.51	0.92	0.83	1.70	0.57
6. Arj.	0.56	1.33	1.75	0.64	-1.77	-1.14	0.18	-2.11	-1.67
7. Arl.	0.15	1.70	1.45	0.35	-1.90	-0.16	-0.64	-1.97	-0.11
8. Arq.	0.88	1.03	0.37	2.67	-2.54	-0.58	-0.57	-1.74	-0.23
9. Bae.	1.22	-0.27	0.60	0.87	-0.88	-1.22	-0.56	0.18	2.55
10. Bai.	0.85	0.98	0.72	0.52	0.23	1.12	1.69	1.64	0.74
11. BEn.	1.19	3.84	-3.18	0.63	0.31	-0.36	-1.52	-0.15	-0.04
12. BSe.	1.45	0.32	3.90	1.60	-1.31	0.50	-2.17	-1.47	-0.72
13. Bed.	0.60	1.08	1.55	0.73	0.67	-0.10	-1.56	-1.34	-2.55
14. Beg.	1.78	0.93	1.19	0.61	-0.10	-0.27	-2.93	-0.46	-0.09
15. BMo.	1.53	0.99	0.62	0.48	1.58	-0.24	-0.13	-1.02	0.37
16. Ben.	1.33	0.53	0.30	1.66	0.24	-1.13	-2.54	-1.60	-2.52
17. CSC.	1.83	1.12	1.11	0.70	1.39	-1.46	-4.35	-1.61	-1.96
18. Cam.	1.02	0.46	0.73	0.59	1.52	-3.70	-0.16	-2.18	-0.66
19. CAr.	1.27	0.37	1.00	1.00	-0.50	-0.93	-1.41	-0.76	-0.53
20. Can.	1.20	0.19	0.34	1.77	0.69	0.11	-1.57	-0.17	-0.63
21. Car.	4.28	2.30	0.47	0.82	-0.96	0.45	-1.59	-0.62	-1.84
23. Cah.	2.01	0.45	0.56	-0.30	-0.32	-0.83	-1.47	-3.51	-0.06
24. Cal.	0.73	3.98	-1.41	1.77	-0.83	-0.77	1.85	0.33	0.42
25. CSt.	0.50	1.16	1.66	1.99	0.18	-0.57	-3.93	-0.27	-0.41
26. CLo.	0.81	0.07	0.51	0.63	-0.33	-0.33	0.11	-1.22	0.04
27. Caz.	1.59	2.62	2.71	0.09	-0.33	-0.11	-4.00	-1.13	-1.65
28. Czo.	0.84	0.07	1.59	0.97	-0.06	-0.79	-1.34	1.73	-0.57
29. CSe.	0.73	0.69	1.06	0.04	1.12	-0.32	-2.61	-2.70	-0.52
30. Chi.	0.71	-0.47	1.51	2.52	0.17	-0.23	2.22	0.40	-0.99
31. Esc.	1.54	1.59	1.17	1.17	-2.63	-0.30	-1.79	-2.25	0.51
32. Esp.	0.87	5.62	-0.42	3.43	2.34	0.34	-2.91	-3.44	-1.41
33. Fra.	-0.58	-0.18	0.89	0.03	-0.14	-1.10	-2.65	0.25	-1.34
34. FMA.	1.17	0.85	2.66	0.31	-0.78	-1.47	-0.73	-0.46	-0.01
35. FRe.	2.73	1.87	2.29	2.10	0.62	-0.29	-6.36	-2.22	0.63
37. Gen.	1.62	0.53	2.00	0.37	-2.18	-0.49	-2.70	-1.98	-1.18
38. Gua.	0.97	0.87	1.59	0.93	0.63	-1.67	-2.44	-1.40	0.03
39. Gur.	1.15	-1.81	0.88	-1.69	1.08	0.76	-1.05	0.50	-0.17
40. HAr.	1.95	3.07	2.51	1.56	-1.52	-1.45	-2.29	-1.61	0.36
41. HCT.	0.55	1.02	0.64	0.03	0.93	-0.57	-4.58	-3.68	-0.36
42. Hin.	-0.13	-0.60	2.15	0.78	0.72	-1.55	0.28	-1.29	-3.68
43. HSe.	0.59	-0.88	-0.81	1.58	-1.31	-0.27	-2.37	-2.00	-0.12
44. Hue.	1.01	1.31	0.28	0.60	1.16	-1.09	-0.39	-0.68	0.54
45. Hus.	1.48	0.34	2.30	1.34	0.85	1.29	-0.53	-0.69	-0.34
46. Ibr.	-0.97	0.96	0.77	0.73	0.94	-0.65	-1.12	-2.04	-0.18
47. Iru.	0.72	0.13	1.60	0.23	3.57	-2.45	-2.86	-2.60	1.51
48. Izn.	2.10	-0.94	1.21	0.45	-2.63	0.29	-5.81	-1.27	-2.17
49. Jab.	1.98	0.83	1.47	0.20	0.34	-0.06	-1.12	-0.83	-0.48
50. Jae.	0.80	1.48	1.22	3.46	1.67	0.50	1.75	2.47	1.50
51. Jam.	0.53	-0.79	5.01	0.00	-0.17	0.40	-0.92	-0.11	-0.11
52. Jim.	0.39	1.14	1.64	-0.66	-0.18	-1.89	-2.47	-1.19	-2.14
53. Jod.	1.49	0.98	1.95	1.24	1.07	0.83	-1.76	-0.30	-0.36
54. Lar.	2.78	1.68	1.94	-0.19	1.43	0.70	-3.52	-3.66	-4.01
55. Lin.	1.10	0.28	0.16	0.05	3.22	1.40	-1.08	1.21	0.85
56. Lop.	1.29	2.02	1.00	-1.54	-0.38	0.20	-2.03	-1.97	0.37
57. Lup.	0.29	0.47	1.02	1.20	0.51	-0.46	-1.58	-1.58	-0.82
58. MRe.	2.09	1.78	0.20	-0.06	0.17	-1.50	-0.05	0.02	0.91
59. Mar.	0.45	1.75	1.49	0.20	1.13	0.22	1.42	-1.75	0.73

(continuación)

COD.	1901-10	11-20	21-30	31-40	41-50	51-60	61-70	71-81	81-91
60. Mat.	-0.08	0.85	0.90	1.25	2.20	-2.65	-0.03	0.83	0.19
61. Men.	1.26	1.50	0.95	1.01	0.31	0.98	1.43	1.27	0.35
62. Mon.	1.44	-1.44	2.63	2.43	3.08	-1.19	-1.96	-3.04	-3.31
63. NJu.	1.04	0.93	2.18	0.94	-0.43	-0.38	-1.94	-0.62	-0.23
64. Noa.	0.65	-0.37	0.84	-0.31	0.24	-0.51	-1.05	-3.36	1.38
65. Orc.	0.60	-0.78	1.18	3.16	-0.09	-1.81	-0.33	-0.81	-1.14
66. PBe.	2.62	3.10	1.30	1.98	-0.94	-0.96	-0.48	0.27	0.06
67. Peg.	1.28	0.32	2.06	1.29	-1.13	-2.67	-1.82	-2.04	-0.36
69. Por.	0.84	1.80	0.83	-0.35	-1.39	-1.24	-1.68	-1.30	-0.67
70. PAL.	0.82	-0.43	1.41	1.94	1.10	-0.05	0.12	-2.61	0.23
71. PGe.	4.37	5.56	6.72	2.29	0.08	0.04	-1.24	-0.84	0.54
72. PSe.	4.09	-0.22	5.42	1.58	-0.43	-0.91	0.13	-0.56	-0.86
73. Que.	0.33	-0.36	2.17	1.39	-0.26	-1.44	0.69	-2.04	-0.96
74. Rus.	0.83	0.59	0.86	-0.46	0.68	0.75	-1.16	-0.34	-0.32
75. Sab.	0.33	1.46	1.31	1.26	-0.23	-0.79	-2.49	-0.90	-1.03
76. SEl.	3.22	2.00	-4.74	-0.41	0.48	0.50	-4.10	-0.98	0.41
77. Sct.	3.55	-1.37	1.05	-0.47	-0.70	-1.52	-2.74	-3.78	-1.61
78. SEs.	0.07	1.95	0.10	1.17	-0.67	-1.95	-2.11	-0.32	0.38
79. Spt.	1.49	1.37	0.75	-0.82	-1.00	0.37	-0.75	-2.09	-0.20
80. STo.	0.43	0.57	2.73	2.42	1.48	0.07	0.13	-1.09	-0.58
81. SSi.	-0.89	-0.76	-2.18	2.20	-0.50	-0.61	2.41	-1.49	-2.31
82. Sil.	1.01	0.76	1.29	0.95	-0.97	-0.56	-0.56	-0.83	-0.36
84. SGu.	2.03	0.86	0.28	1.28	-0.07	-1.19	-4.10	-1.79	-1.26
85. Tbp.	0.98	2.41	1.81	2.23	0.70	0.19	-0.69	-1.48	-1.05
86. TCa.	0.61	0.74	2.04	1.64	0.57	-0.39	0.50	0.41	0.55
87. Tdj.	1.36	1.48	2.10	-1.08	-0.37	-0.68	-0.27	0.09	0.29
88. Tpg.	0.46	0.79	1.98	1.49	0.22	-0.53	-1.04	-0.15	-1.19
90. Tor.	1.35	0.78	1.46	-0.97	0.85	-2.34	-2.63	-2.67	-1.54
91. TAL.	0.38	1.53	3.17	1.47	0.05	-0.21	0.34	-1.08	-0.73
92. Ube.	1.26	0.01	0.76	2.47	-0.35	-0.51	0.50	-0.31	1.15
93. Vja.	0.98	2.60	0.66	0.09	0.05	-1.21	-2.60	1.41	-0.99
94. Vil.	0.98	-1.79	4.44	0.81	-0.01	0.33	-1.65	0.41	-0.45
95. Vlc.	0.10	4.75	-2.56	1.87	0.91	-1.59	-1.49	-0.46	-0.27
96. VRe.	1.79	-0.50	1.83	0.65	0.16	0.42	-0.81	-1.73	-1.06
97. VAR.	2.21	-0.37	2.35	1.18	-1.36	0.01	-1.42	-0.10	0.11
98. Vdp.	1.65	1.92	2.22	-0.05	-0.68	-1.50	-2.33	-2.59	-0.20
99. Vll.	-0.11	0.77	1.31	0.88	-0.57	-0.92	0.43	0.63	0.99
100. Vgd.	3.02	1.28	2.30	1.25	0.02	-0.36	-2.42	-0.76	0.38
101. Vrg.	0.38	-0.98	1.82	0.27	0.39	-1.84	-2.54	-2.59	-3.37
PROV.	0.99	0.93	1.14	1.08	0.36	-0.31	-0.45	0.24	0.40

Fuente: Nomenclátor de Población. I.N.E. Elaboración propia a partir de la Tabla 26 y Tabla 29 (Anexo III.2.2a).

Tabla 9.- Municipios de Jaén: Crecimiento medio anual (%) de las Entidades de población: 1900-1991

COD.	1900	1910	1920	1930	1940	1950	1960	1970	1981	1981
	1910	1920	1930	1940	1950	1960	1970	1981	1991	
1. Aub.	0.94	-5.77	4.26	0.51	2.22	0.00	-11.25	-10.93	4.00	
2. Are.	0.95	1.14	1.37	2.37	1.23	-2.56	-2.62	-3.69	-1.70	
3. Alc.	1.06	1.95	3.40	2.50	-0.93	-0.99	-4.63	-4.20	-1.36	
4. Ald.	-4.83	11.02	0.92	-0.08	-19.68	0.00	0.00	0.00	0.00	
5. And.	-0.60	0.13	5.10	-6.91	11.39	2.11	-4.04	-2.94	-2.67	
6. Arj.	-1.03	12.38	-3.20	1.32	-0.57	-4.59	-2.39	-15.87	-2.65	
7. Arl.	-3.30	3.66	0.36	-4.43	4.54	-0.17	-19.77	0.00	0.00	
8. Arq.	1.81	0.80	4.31	0.15	0.51	-2.41	-15.57	12.21	-2.87	
9. Bae.	-1.56	-1.08	1.04	3.39	0.42	1.50	0.44	-1.26	-5.67	
10. Bai.	6.86	-2.93	-2.37	-0.19	-6.01	-5.15	-11.81	-18.22	0.00	
11. Ben.	4.23	0.98	4.68	-0.61	-1.34	-0.85	-14.25	-2.70	-15.07	
12. BSe.	5.57	4.61	0.84	1.03	-0.74	1.83	-3.87	-3.68	-0.45	
13. Bed.	3.50	-1.35	2.19	2.42	-1.89	-0.32	-2.86	-3.19	-3.50	
14. Beg.	2.16	-0.58	2.27	0.63	-3.65	4.47	-0.11	-5.15	-3.48	
15. BMo.	1.81	2.66	1.95	0.02	-0.29	-2.55	-6.80	-5.10	-13.48	
16. Ben.	5.17	2.70	0.85	0.17	0.02	-3.41	-2.66	-4.58	-9.47	
17. CSC.	0.65	7.01	2.27	4.55	0.43	-1.52	-9.61	-9.12	-13.42	
18. Cam.	1.83	1.93	2.13	0.67	0.78	-2.76	-2.04	-2.88	-4.82	
19. CAr.	1.63	-3.12	4.30	1.39	-0.04	-3.26	-6.32	-15.62	-13.18	
20. Can.	15.27	-4.25	-1.18	-0.18	-19.29	0.00	0.00	0.00	0.00	
21. Car.	-2.34	-0.84	2.35	-0.61	-1.58	-1.82	-0.95	-4.19	-3.05	
23. Cah.	1.61	1.05	1.93	-0.72	-0.86	-0.55	-4.82	-7.25	-2.98	
24. Cal.	5.57	5.23	-1.27	-9.20	-2.23	1.61	3.08	-6.82	-7.34	
25. CSt.	5.39	2.69	2.79	-0.56	-16.43	-3.85	10.76	-19.54	0.00	
26. CLo.	2.27	0.08	1.95	1.52	-1.06	0.11	-2.03	-5.74	-3.16	
27. Caz.	4.25	0.13	-1.20	5.31	-1.84	-6.15	-8.53	-18.78	0.00	
28. Czo.	1.94	1.47	2.64	2.65	0.05	-0.26	-5.56	-3.29	-4.72	
29. CSe.	1.77	0.82	1.47	0.95	-1.39	-0.43	-4.45	-4.68	-2.01	
30. Chi.	1.63	2.77	1.11	1.52	-0.53	-0.71	-5.23	-8.72	-3.20	
31. Esc.	-9.33	17.58	-5.05	6.30	-19.44	0.00	0.00	0.00	0.00	
32. Esp.	1.85	8.32	-0.92	-0.29	-2.94	0.69	2.69	1.39	-2.46	
33. Fra.	1.52	0.03	2.86	0.13	-2.20	-0.60	-1.95	-4.28	3.00	
34. FMa.	1.20	1.24	1.73	0.69	-0.90	-1.70	-3.46	-5.61	-3.97	
35. FRe.	3.96	-4.60	3.26	-5.00	-19.34	0.00	0.00	0.00	0.00	
37. Gen.	2.89	2.54	-0.24	1.26	1.57	-2.65	-12.24	-19.13	15.56	
38. Gua.	-0.53	0.21	3.02	-0.16	-19.89	0.00	0.00	0.00	0.00	
39. Gur.	5.47	-4.09	1.12	0.03	1.30	-0.06	-6.66	-2.13	-6.67	
40. HAR.	11.40	-9.80	10.83	-1.00	-19.48	19.30	-19.30	0.00	0.00	
41. HCT.	8.05	7.36	4.56	-0.84	-19.79	0.00	0.00	0.00	0.00	
42. Hin.	1.73	-1.73	-0.55	0.41	0.26	-1.00	-2.71	-3.32	-4.91	
43. HSe.	1.60	0.64	1.90	1.59	2.50	-5.09	-3.14	-7.66	-3.36	
44. Hue.	2.10	-0.26	2.92	2.55	0.49	-1.48	-6.94	-7.26	-6.11	
45. Hus.	4.01	0.14	0.71	3.57	0.91	-3.04	-7.09	-8.20	-2.69	
46. Ibr.	-0.72	5.49	4.07	1.38	-5.20	-1.65	-8.27	-9.62	-6.29	
47. Iru.	0.70	0.11	1.86	1.64	-2.46	1.88	-4.14	-4.30	-1.63	
48. Izn.	1.91	2.40	-0.18	-3.97	0.20	4.51	-13.65	-0.60	-14.63	
49. Jab.	-1.34	2.36	2.13	1.48	-0.43	1.76	-9.33	-10.53	-19.45	
50. Jae.	2.70	0.27	5.21	1.12	-3.12	0.76	2.93	-3.55	-13.07	
51. Jam.	0.54	7.12	-5.81	7.25	-19.17	0.00	0.00	0.00	0.00	
52. Jim.	0.27	4.44	-2.37	7.32	-1.94	-4.48	-8.59	-13.12	-7.10	
53. Jod.	5.16	1.07	4.49	2.61	-10.27	-1.88	-9.67	-18.85	0.00	
54. Lar.	1.19	6.97	-1.38	0.00	-0.32	1.00	2.27	-19.45	0.00	
55. Lin.	-4.83	2.67	1.71	3.96	-5.60	0.68	-5.91	-4.46	-2.33	
56. Lop.	-5.38	9.60	-3.49	6.04	-7.88	-0.32	-15.00	-18.69	0.00	
57. Lup.	7.03	0.65	3.59	-3.00	-2.67	15.62	1.93	-3.96	-2.48	
58. MRe.	-0.54	2.42	-0.67	5.20	-7.55	-4.26	4.44	-1.59	-9.65	
59. Mar.	-2.05	-1.59	2.36	1.26	0.59	1.55	-15.67	7.39	-13.36	

(continuación)

COD.	1900	1910	1920	1930	1940	1950	1960	1970	1981
	1910	1920	1930	1940	1950	1960	1970	1981	1991
60. Mat.	0.11	3.28	3.66	1.39	-1.03	-1.70	-3.87	-2.79	-4.37
61. Men.	-0.28	-1.24	6.57	2.98	-0.24	1.43	-5.01	-10.84	-2.82
62. Mon.	3.54	1.69	3.90	0.80	1.12	1.95	-2.98	-1.76	-0.45
63. NJu.	1.89	2.56	2.44	-2.93	-0.03	1.03	-0.09	-19.61	0.00
64. Noa.	1.28	1.91	-1.34	-1.43	-0.06	0.17	-2.87	-2.61	0.73
65. Orc.	2.93	-0.02	5.11	-1.82	-0.39	-0.84	-3.42	-6.06	-3.84
66. PBe.	4.85	1.57	2.73	2.38	-1.04	-2.85	-6.37	-3.24	-2.13
67. Peg.	-1.44	2.13	-0.13	3.53	0.50	-4.05	-1.89	-8.07	-5.38
69. Por.	-0.79	7.32	0.63	2.25	0.75	-1.48	-6.51	-14.51	-6.00
70. PAI.	4.72	2.16	1.79	3.65	0.82	0.05	-2.52	-6.82	-3.31
71. PGe.	1.39	1.42	2.25	4.74	-0.49	-2.24	-5.43	-5.66	-0.85
72. PSe.	1.75	-0.03	3.56	0.46	-1.61	-0.22	-4.64	-4.68	-4.21
73. Que.	1.80	1.35	1.27	0.54	2.69	-0.48	-0.63	-9.02	-4.89
74. Rus.	4.80	0.14	-0.63	0.89	-0.28	-3.22	-5.06	-1.92	0.18
75. Sab.	-3.18	6.01	-1.67	0.23	2.40	1.59	-19.90	0.00	0.00
76. SEI.	1.38	1.12	-3.70	-1.27	-1.41	-1.32	-9.43	-16.23	-16.92
77. SCT.	-10.79	15.17	-0.35	5.25	0.36	-2.96	-10.05	-19.28	0.00
78. SEs.	-1.25	3.60	0.49	1.07	0.15	-0.79	-3.09	-6.35	-1.25
79. SPt.	-15.10	16.21	-4.20	5.38	-0.54	-1.85	-0.67	-13.35	-19.86
80. STo.	4.55	1.61	1.97	-0.08	0.23	-1.58	-4.64	-10.28	-2.56
81. SSI.	-0.16	1.46	1.74	2.06	0.68	-0.33	-2.05	-4.16	-1.94
82. Sil.	3.01	1.41	0.66	1.80	1.59	-3.80	-5.97	-19.60	0.00
84. SGU.	7.45	1.90	5.83	-0.21	1.24	-4.66	-7.71	-19.53	0.00
85. Tbp.	4.76	-10.17	8.57	2.05	-0.03	9.50	0.01	-2.53	-1.17
86. TCa.	3.96	-1.90	3.52	3.19	-1.50	-4.65	-4.24	-17.03	-16.00
87. Tdj.	4.64	3.92	-1.76	1.57	-1.85	-0.95	2.64	-16.62	-17.48
88. Tpg.	-0.18	-1.32	-0.39	3.46	-4.16	-1.16	-6.93	-1.56	-12.00
90. Tor.	1.81	-5.88	0.28	5.27	-19.87	0.00	0.00	0.00	0.00
91. TAl.	0.65	0.76	4.38	1.33	-1.51	-0.90	-6.94	-13.31	-9.39
92. Ube.	-0.70	4.26	9.15	-9.24	0.86	0.56	-0.75	-3.77	-0.93
93. Vja.	3.32	2.22	1.19	0.16	-1.07	-1.07	-6.00	-6.40	-9.24
94. Vil.	7.10	-5.11	1.48	0.94	2.23	1.02	-7.13	-2.80	-0.73
95. Vlc.	5.01	4.74	-2.28	3.89	0.51	-3.66	-3.07	-2.10	-2.65
96. VRe.	3.87	-1.49	5.78	1.95	1.24	3.79	-4.39	-6.89	-2.52
97. VAr.	8.75	2.46	0.26	0.31	-2.02	-0.57	-3.34	-11.43	-6.07
98. Vdp.	10.23	-3.43	2.39	1.93	13.34	-17.25	-10.77	-16.65	0.00
99. Vll.	1.38	-0.29	1.48	0.37	2.84	-4.29	-11.66	-19.49	0.00
100. Vgd.	-0.15	1.82	3.27	4.11	1.23	0.53	1.54	-4.08	-2.22
101. Vrg.	1.12	1.45	-0.41	0.69	0.77	-0.22	-6.48	-3.70	-4.28
PROV.	1.25	2.03	1.78	11.95	-0.45	-0.65	-3.53	-4.92	-3.36

Fuente: Nomenclátor de Población. I.N.E. Elaboración propia a partir de la Tabla 27 y Tabla 30 (Anexo III.2.2a).

Tabla 10.- Municipios de Jaén: Intensidad de evolución del Crecimiento medio anual (%) de las Cabeceras municipales: 1901-1991

COD.	1900/10	10/20	20/30	30/40	40/50	50/60	60/70	70/81
	1910/20	0/30	30/40	50/60	50/60	60/70	70/81	81/91
1. Aub.	-0.43	0.53	-0.01	-0.30	0.08	-1.81	0.40	-1.18
2. ARe.	-1.91	5.25	-2.82	0.80	-3.10	3.25	0.43	-0.98
3. Alc.	-0.79	2.75	-1.88	0.57	-1.80	-0.29	0.59	0.13
4. Ald.	-0.14	1.35	-3.00	1.01	-0.03	-5.86	1.33	1.59
5. And.	0.71	0.02	1.82	-3.30	1.43	-0.09	0.87	-1.13
6. Arj.	0.77	0.42	-1.11	-2.41	0.63	1.32	-2.29	0.44
7. Arl.	1.55	-0.25	-1.10	-2.25	1.74	-0.48	-1.33	1.86
8. Arq.	0.15	-0.66	2.30	-5.21	1.96	0.01	-1.17	1.51
9. Bae.	-1.49	0.87	0.27	-1.75	-0.34	0.66	0.74	2.37
10. Bai.	0.13	-0.26	-0.20	-0.29	0.89	0.57	-0.05	-0.90
11. BEn.	2.65	-7.02	3.81	-0.32	-0.67	-1.16	1.37	0.11
12. BSe.	-1.13	3.58	-2.30	-2.91	1.81	-2.67	0.70	0.75
13. Bed.	0.48	0.47	-0.82	-0.06	-0.77	-1.46	0.22	-1.21
14. Beg.	-0.85	0.26	-0.58	-0.71	-0.17	-2.66	2.47	0.37
15. BMo.	-0.54	-0.37	-0.14	1.10	-1.82	0.11	-0.89	1.39
16. Ben.	-0.80	-0.23	1.36	-1.42	-1.37	-1.41	0.94	-0.92
17. BSC.	-0.71	-0.01	-0.41	0.69	-2.85	-2.89	2.74	-0.35
18. Cam.	-0.56	0.27	-0.14	0.93	-5.22	3.54	-2.02	1.52
19. CAr.	-0.90	0.63	0.00	-1.50	-0.43	-0.48	0.65	0.23
20. Can.	-1.01	0.15	1.43	-1.08	-0.58	-1.68	1.40	-0.46
21. Car.	-1.98	-1.83	0.35	-1.78	1.41	-2.04	0.97	-1.22
23. Cah.	-1.56	0.11	-0.86	-0.02	-0.51	-0.64	-2.04	3.45
24. Cal.	3.25	-5.39	3.18	-2.60	0.06	2.62	-1.52	0.09
25. CSt.	0.66	0.50	0.33	-1.81	-0.75	-3.36	3.66	-0.14
26. CLo.	-0.74	0.44	0.12	-0.96	0.00	0.44	-1.33	1.26
27. Caz.	1.03	0.09	-2.62	-0.42	0.22	-3.89	2.87	-0.52
28. Czo.	-0.77	1.52	-0.62	-1.03	-0.73	-0.55	3.07	-2.30
29. CSe.	-0.04	0.37	-1.02	1.08	-1.44	-2.29	-0.09	2.18
30. Chi.	-1.18	1.98	1.01	-2.35	-0.40	2.45	-1.82	-1.39
31. Esc.	0.05	-0.42	0.00	-3.80	2.33	-1.49	-0.46	2.76
32. Esp.	4.75	-6.04	3.85	-1.09	-2.00	-3.25	-0.53	2.03
33. Fra.	0.40	1.07	-0.86	-0.17	-0.96	-1.55	2.90	-1.59
34. FMa.	-0.32	1.81	-2.35	-1.09	-0.69	0.74	0.27	0.46
35. FRe.	-0.86	0.42	-0.19	-1.48	-0.91	-6.07	4.14	2.85
37. Gen.	-1.09	1.47	-1.63	-2.55	1.69	-2.21	0.72	0.80
38. Gua.	-0.10	0.72	-0.66	-0.30	-2.30	-0.77	1.04	1.43
39. Gur.	-2.96	2.69	-2.57	2.77	-0.32	-1.81	1.55	-0.67
40. HAr.	1.12	-0.56	-0.95	-3.08	0.07	-0.84	0.68	1.97
41. Hct.	0.47	-0.38	-0.61	0.90	-1.50	-4.01	0.90	3.32
42. Hin.	-0.47	2.75	-1.37	-0.06	-2.27	1.83	-1.57	-2.39
43. HSe.	-1.47	0.07	2.39	-2.89	1.04	-2.10	0.37	1.88
44. Hue.	0.30	-1.03	0.32	0.56	-2.25	0.70	-0.29	1.22
45. Hus.	-1.14	1.96	-0.96	-0.49	0.44	-1.82	-0.16	0.35
46. Ibr.	1.93	-0.19	-0.04	0.21	-1.59	-0.47	-0.92	1.86
47. Iru.	-0.59	1.47	-1.37	3.34	-6.02	-0.41	0.25	4.11
48. Izn.	-3.04	2.15	-0.76	-3.08	2.92	-6.10	4.54	-0.90
49. Jab.	-1.15	0.64	-1.27	0.14	-0.40	-1.06	0.29	0.35
50. Jae.	0.68	-0.26	2.24	-1.79	-1.17	1.25	0.72	-0.97
51. Jam.	-1.32	5.80	-5.01	-0.17	0.57	-1.32	0.81	0.00
52. Jim.	0.75	0.50	-2.30	0.48	-1.71	-0.58	1.28	-0.95
53. Jod.	-0.51	0.97	-0.71	-0.17	-0.24	-2.59	1.46	-0.06
54. Lar.	-1.10	0.26	-2.13	1.62	-0.73	-4.22	-0.14	-0.35
55. Lin.	-0.82	-0.12	-0.11	3.17	-1.82	-2.48	2.29	-0.36
56. Lop.	0.73	-1.02	-2.54	1.16	0.58	-2.23	0.06	2.34
57. Lup.	0.18	0.55	0.18	-0.69	-0.97	-1.12	0.00	0.76
58. MRe.	-0.31	-1.58	-0.26	0.23	-1.67	1.45	0.07	0.89
59. Mar.	1.30	-0.26	-1.29	0.93	-0.91	1.20	-3.17	2.48

(continuación)

COD.	1900/10	10/20	20/30	30/40	30/40	40/50	50/50	60/70	70/81
	1910/20	20/30	30/40	50/60	50/60	60/70	60/70	70/81	81/91
60. Mat.	0.93	0.05	0.35	0.95	-4.85	2.62	0.86	-0.65	
61. Men.	0.24	-0.55	0.06	-0.70	0.67	0.45	-0.16	-0.92	
62. Mon.	-2.88	4.07	-0.20	0.65	-4.27	-0.77	-1.08	-0.27	
63. NJu.	-0.11	1.25	-1.24	-1.37	0.05	-1.56	1.32	0.39	
64. Noa.	-1.02	1.21	-1.15	0.55	-0.75	-0.54	-2.31	4.74	
65. Orc.	-1.38	1.96	1.98	-3.25	-1.72	1.48	-0.48	-0.33	
66. PBe.	0.48	-1.80	0.68	-2.92	0.08	0.38	0.75	-0.21	
67. Peg.	-0.96	1.74	-0.77	-2.42	-1.54	0.85	-0.22	1.68	
69. Por.	0.96	-0.97	-1.18	-1.04	0.15	-0.44	0.38	0.63	
70. PAL.	-1.25	1.84	0.53	-0.84	-1.15	0.17	-2.73	2.84	
71. PGe.	1.19	1.16	-4.43	-2.21	-0.04	-1.28	0.40	1.38	
72. PSe.	-4.31	5.64	-3.84	-2.01	-0.48	1.04	-0.69	-0.30	
73. Que.	-0.69	2.53	-0.78	-1.65	-1.19	2.13	-2.73	1.08	
74. Rus.	-0.24	0.27	-1.32	1.14	0.07	-1.91	0.82	0.02	
75. Sab.	1.13	-0.15	-0.05	-1.49	-0.56	-1.70	1.59	-0.13	
76. SEL.	-1.22	-6.74	4.33	0.89	0.02	-4.60	3.12	1.39	
77. Sct.	-4.92	2.42	-1.52	-0.23	-0.82	-1.22	-1.04	2.17	
78. SEs.	1.88	-1.85	1.07	-1.84	-1.28	-0.16	1.79	0.70	
79. Spt.	-0.12	-0.62	-1.57	-0.18	1.37	-1.12	-1.34	1.89	
80. STo.	0.14	2.16	-0.31	-0.94	-1.41	0.06	-1.22	0.51	
81. SSi.	0.13	-1.42	4.38	-2.70	-0.11	3.02	-3.90	-0.82	
82. Sil.	-0.25	0.53	-0.34	-1.92	0.41	0.00	-0.27	0.47	
84. SGu.	-1.17	-0.58	1.00	-1.35	-1.12	-2.91	2.31	0.53	
85. Tbp.	1.43	-0.60	0.42	-1.53	-0.51	-0.88	-0.79	0.43	
86. TCa.	0.13	1.30	-0.40	-1.07	-0.96	0.89	-0.09	0.14	
87. Tdj.	0.12	0.62	-3.18	0.71	-0.31	0.41	0.36	0.20	
88. Tpg.	0.33	1.19	-0.49	-1.27	-0.75	-0.51	0.89	-1.04	
90. Tor.	-0.57	0.68	-2.43	1.82	-3.19	-0.29	-0.04	1.13	
91. TAl.	1.15	1.64	-1.70	-1.42	-0.26	0.55	-1.42	0.35	
92. Ube.	-1.25	0.75	1.71	-2.82	-0.16	1.01	-0.81	1.46	
93. Vja.	1.62	-1.94	-0.57	-0.04	-1.26	-1.39	4.01	-2.40	
94. Vil.	-2.77	6.23	-3.63	-0.82	0.34	-1.98	2.06	-0.86	
95. Vlc.	4.65	-7.31	4.43	-0.96	-2.50	0.10	1.03	0.19	
96. VRe.	-2.29	2.33	-1.18	-0.49	0.26	-1.23	-0.92	0.67	
97. VAr.	-2.58	2.72	-1.17	-2.54	1.37	-1.43	1.32	0.21	
98. Vdp.	0.27	0.30	-2.27	-0.63	-0.82	-0.83	-0.26	2.39	
99. Vll.	0.88	0.54	-0.43	-1.45	-0.35	1.35	0.20	0.36	
100. Vgd.	-1.74	1.02	-1.05	-1.23	-0.38	-2.06	1.66	1.14	
101. Vrg.	-1.36	2.80	-1.55	0.12	-2.23	-0.70	-0.05	-0.78	
PROV.	-0.06	0.21	-0.06	-0.72	-0.67	-0.14	0.69	0.16	

Fuente: Nomenclátor de Población. I.N.E. Elaboración propia a partir de la Tabla 8 (Anexo III.2.2a).

Tabla 11.- Municipios de Jaén: Intensidad de evolución del Crecimiento medio anual (%) de las Entidades de población: 1901-1991.

COD.	1900/10	10/20	20/30	30/40	40/50	50/60	60/70	70/81
	1910/20	0/30	30/40	50/60	50/60	60/70	70/81	81/91
1. AUb.	-6.71	10.03	-3.75	1.71	-2.22	-11.25	0.32	14.93
2. ARe.	0.19	0.23	1.00	-1.14	-3.79	-0.06	-1.07	1.99
3. Alc.	0.89	1.45	-0.90	-3.43	-0.06	-3.64	0.43	2.84
4. Ald.	15.85	-10.10	-1.00	0.08	0.00	0.00	0.00	0.00
5. And.	0.73	4.97	-12.01	18.30	-9.28	-6.15	1.10	0.27
6. Arj.	13.41	-15.58	4.52	-1.89	-4.02	2.20	-13.48	13.22
7. Arl.	6.96	-3.30	-4.79	8.97	-4.71	0.17	0.00	0.00
8. Arq.	-1.01	3.51	-4.16	0.36	-2.92	-13.16	27.78	-15.08
9. Bae.	0.48	2.12	2.35	-2.97	1.08	-1.06	-1.70	-4.41
10. Bai.	-9.79	0.56	2.18	-5.82	0.86	-6.66	11.81	0.00
11. BEn.	-3.25	3.70	-5.29	-0.73	0.49	-13.40	11.55	-12.37
12. BSe.	-0.96	-3.77	0.19	-1.77	2.57	-5.70	0.19	3.23
13. Bed.	-4.85	3.54	0.23	-4.31	1.57	-2.54	-0.33	-0.31
14. Beg.	-2.74	2.85	-1.64	-4.28	8.12	-4.58	-5.04	1.67
15. BMo.	0.85	-0.71	-1.93	-0.31	-2.26	-4.25	1.70	-8.38
16. Ben.	-2.47	-1.85	-0.68	-0.15	-3.43	0.75	-1.92	-4.89
17. CSC.	6.36	-4.74	2.28	-4.12	-1.95	-8.09	0.49	-4.30
18. Cam.	0.10	0.20	-1.46	0.11	-3.54	0.72	-0.84	-1.94
19. CAr.	-4.75	7.42	-2.91	-1.43	-3.22	-3.06	-9.30	15.62
20. Can.	-19.52	3.07	1.00	0.18	0.00	0.00	0.00	0.00
21. Car.	1.50	3.19	-2.96	-0.97	-0.24	0.87	-3.24	1.14
23. Cah.	-0.56	0.88	-2.65	-0.14	0.31	-4.27	-2.43	4.27
24. Cal.	-0.34	-6.50	-7.93	6.97	3.84	1.47	-9.90	-0.52
25. CSt.	-2.70	0.10	-3.35	-15.87	12.58	14.61	-10.76	0.00
26. CLo.	-2.19	1.87	-0.43	-2.58	1.17	-2.14	-3.71	2.58
27. Caz.	-4.12	-1.33	6.51	-7.15	-4.31	-2.38	8.53	0.00
28. Czo.	-0.47	1.17	0.01	-2.60	-0.31	-5.30	2.27	-1.43
29. CSe.	-0.95	0.65	-0.52	-2.34	0.96	-4.02	-0.23	2.67
30. Chi.	1.14	-1.66	0.41	-2.05	-0.18	-4.52	-3.49	5.52
31. Esc.	26.91	-22.63	11.35	-6.30	0.00	0.00	0.00	0.00
32. Esp.	6.47	-9.24	0.63	-2.65	3.63	2.00	-1.30	-3.85
33. Fra.	-1.49	2.83	-2.73	-2.33	1.60	-1.35	-2.33	7.28
34. FMa.	0.04	0.49	-1.04	-1.59	-0.80	-1.76	-2.15	1.64
35. FRe.	-8.56	7.86	-8.26	5.00	0.00	0.00	0.00	0.00
37. Gen.	-0.35	-2.78	1.50	0.31	-4.22	-9.59	12.24	0.00
38. Gua.	0.74	2.81	-3.18	0.16	0.00	0.00	0.00	0.00
39. Gur.	-9.56	5.21	-1.09	1.27	-1.36	-6.60	4.53	-4.54
40. HAr.	-21.20	20.63	-11.83	1.00	0.00	0.00	0.00	0.00
41. Hct.	-0.69	-2.80	-5.40	0.84	0.00	0.00	0.00	0.00
42. Hin.	-3.46	1.18	0.96	-0.15	-1.26	-1.71	-0.61	-1.59
43. HSe.	-0.96	1.26	-0.31	0.91	-7.59	1.95	-4.52	4.30
44. Hue.	-2.36	3.18	-0.37	-2.06	-1.97	-5.46	-0.32	1.15
45. Hus.	-3.87	0.57	2.86	-2.66	-3.95	-4.05	-1.11	5.51
46. Ibr.	6.21	-1.42	-2.69	-6.58	3.55	-6.62	-1.35	3.33
47. Iru.	-0.59	1.75	-0.22	-4.10	4.34	-6.02	-0.16	2.67
48. Izn.	0.49	-2.58	-3.79	4.17	4.31	-18.16	13.05	-14.03
49. Jab.	3.70	-0.23	-0.65	-1.91	2.19	-11.09	-1.20	10.53
50. Jae.	-2.43	4.94	-4.09	-4.24	3.88	2.17	-6.48	-9.52
51. Jam.	6.58	-12.93	13.06	-7.25	0.00	0.00	0.00	0.00
52. Jim.	4.17	-6.81	9.69	-9.26	-2.54	-4.11	-4.53	6.02
53. Jod.	-4.09	3.42	-1.88	-12.88	8.39	-7.79	9.67	0.00
54. Lar.	5.78	-8.35	1.38	-0.32	1.32	1.27	-2.27	0.00
55. Lin.	7.50	-0.96	2.25	-9.56	6.28	-6.59	1.45	2.13
56. Lop.	14.98	-13.09	9.53	-13.92	7.56	-14.68	15.00	0.00
57. Lup.	-6.38	2.94	-6.59	0.33	18.29	-13.69	-5.89	1.48
58. MRe.	2.96	-3.09	5.87	-12.75	3.29	8.70	-6.03	-8.06
59. Mar.	0.46	3.95	-1.10	-0.67	0.96	-17.22	23.06	-20.75

(continuación)

COD.	1900/10	10/20	20/30	30/40	40/50	50/60	60/70	70/81	70/81
	1910/20	0/30	30/40	50/60	50/60	60/70	70/81	81/91	
60. Mat.	3.17	0.38	-2.27	-2.42	-0.67	-2.17	1.08	-1.58	
61. Men.	-0.96	7.81	-3.59	-3.22	1.67	-6.44	-5.83	8.02	
62. Mon.	-1.85	2.21	-3.10	0.32	0.83	-4.93	1.22	1.31	
63. NJu.	0.67	-0.12	-5.37	2.90	1.06	-1.12	0.09	0.00	
64. Noa.	0.63	-3.25	-0.09	1.37	0.23	-3.04	0.26	3.34	
65. Orc.	-2.95	5.13	-6.93	1.43	-0.45	-2.58	-2.64	2.22	
66. PBe.	-3.28	1.16	-0.35	-3.42	-1.81	-3.52	3.13	1.11	
67. Peg.	3.57	-2.26	3.66	-3.03	-4.55	2.16	-6.18	2.69	
69. Por.	8.11	-6.69	1.62	-1.50	-2.23	-5.03	-8.00	8.51	
70. PAI.	-2.56	-0.37	1.86	-2.83	-0.77	-2.57	-4.30	3.51	
71. PGe.	0.03	0.83	2.49	-5.23	-1.75	-3.19	-0.23	4.81	
72. PSe.	-1.78	3.59	-3.10	-2.07	1.39	-4.42	-0.04	0.47	
73. Que.	-0.45	-0.08	-0.73	2.15	-3.17	-0.20	-8.34	4.13	
74. Rus.	-4.66	-0.77	1.52	-1.17	-2.94	-1.84	3.14	2.10	
75. Sab.	9.19	-7.68	1.90	2.17	-0.81	-1.59	0.00	0.00	
76. SEI.	-0.26	-4.82	2.43	-0.14	0.09	-8.11	-6.80	16.23	
77. SCT.	25.96	-15.52	5.60	-4.89	-3.32	-7.09	10.05	0.00	
78. SEs.	4.85	-3.11	0.58	-0.92	-0.94	-2.30	-3.26	5.10	
79. SPt.	31.31	-20.41	9.58	-5.92	-1.31	1.18	-12.68	13.35	
80. STo.	-2.94	0.36	-2.05	0.31	-1.81	-3.06	-5.64	7.72	
81. SSI.	1.62	0.28	0.32	-1.38	-1.01	-1.72	-2.11	2.22	
82. Sil.	-1.60	-0.75	1.14	-0.21	-5.39	-2.17	5.97	0.00	
84. SGU.	-5.55	3.93	-6.04	1.45	-5.90	-3.05	7.71	0.00	
85. Tbp.	-14.93	18.74	-6.52	-2.08	9.53	-9.49	-2.54	1.36	
86. TCa.	-5.86	5.42	-0.33	-4.69	-3.15	0.41	-12.79	1.03	
87. Tdj.	-0.72	-5.68	3.33	-3.42	0.90	3.59	-19.26	-0.86	
88. Tpg.	-1.14	0.93	3.85	-7.62	3.00	-5.77	5.37	-10.44	
90. Tor.	-7.69	6.16	4.99	-5.27	0.00	0.00	0.00	0.00	
91. TAl.	0.11	3.62	-3.05	-2.84	0.61	-6.04	-6.37	3.92	
92. Ube.	4.96	4.89	-18.39	10.10	-0.30	-1.31	-3.02	2.84	
93. Vja.	-1.10	-1.03	-1.03	-1.23	0.00	-4.93	-0.40	-2.84	
94. Vil.	-12.21	6.59	-0.54	1.29	-1.21	-8.15	4.33	2.07	
95. Vlc.	-0.27	-7.02	6.17	-3.38	-4.17	0.59	0.97	-0.55	
96. VRe.	-5.36	7.27	-3.83	-0.71	2.55	-8.18	-2.50	4.37	
97. VAr.	-6.29	-2.20	0.05	-2.33	1.45	-2.77	-8.09	5.36	
98. Vdp.	-13.66	5.82	-0.46	11.41	-30.59	6.48	10.77	0.00	
99. Vll.	-1.67	1.77	-1.11	2.47	-7.13	-7.37	11.66	0.00	
100. Vgd.	1.97	1.45	0.84	-2.88	-0.70	1.01	-5.62	1.86	
101. Vrg.	0.33	-1.86	1.10	0.08	-0.99	-6.26	2.78	-0.58	
PROV.	0.78	-0.25	-0.59	-1.64	-0.20	-2.88	-1.39	1.56	

Fuente: Nomenclátor de Población. I.N.E. Elaboración propia a partir de la Tabla 9 (Anexo III.2.2a).

Tabla 12.- Municipios de Jaén: total de nacimientos (décadas): 1901-1991

COD.	1901-10	11-20	21-30	31-40	41-50	51-60	61-70	71-81	81-91
1. AUb.	799	712	794	829	603	558	426	182	212
2. ARE.	6619	6271	7793	6671	6514	6676	5527	3411	2556
3. Alc.	3685	4052	4950	4926	5654	4745	3330	1532	1654
4. Ald.	375	455	521	437	335	358	250	76	52
5. And.	5322	5797	6141	7008	6729	7780	7798	5806	5291
6. Arj.	3198	3435	3786	3015	2905	2249	1455	926	824
7. Arl.	1955	2079	2281	1819	1592	1322	881	585	576
8. Arq.	850	934	1026	1017	851	799	526	290	292
9. Bae.	5604	5028	5896	5482	3990	3478	2940	1840	1879
10. Bai.	3021	2894	3143	3021	2533	2298	2762	2715	2766
11. BEn.	1290	1180	1076	1453	997	928	627	496	437
12. BSe.	4225	3891	4700	5352	4183	3977	3409	1341	1115
13. Bed.	1795	1506	2028	2080	1645	1574	1241	524	367
14. Beg.	1230	1230	1414	1325	1193	1212	1003	579	414
15. BMo.	810	923	983	985	730	594	461	298	287
16. Ben.	409	412	458	562	461	331	215	73	48
17. CSC.	1396	1454	1891	1997	1942	1672	1164	413	382
18. Cam.	1850	1893	1914	1776	1723	1420	884	542	438
19. CAr.	1249	1220	1214	1169	937	820	568	399	339
20. Can.	620	690	660	791	559	510	415	244	251
21. Car.	432	462	417	403	340	266	256	158	91
23. Cah.	1336	1243	1386	1163	800	744	553	153	166
24. Cal.	6807	8981	7433	5953	4908	4171	2730	2811	2463
25. CSt.	1928	1627	2024	2259	1738	1481	1079	507	565
26. CLo.	2463	2090	2344	2775	2262	1830	1593	762	592
27. Caz.	441	531	641	661	795	439	239	108	131
28. Czo.	3394	3285	3813	3894	3562	3499	2749	1266	1152
29. CSe.	928	1077	975	1201	941	809	552	199	173
30. Chi.	837	1016	1111	1268	1039	877	761	335	266
31. Esc.	595	640	696	707	510	339	368	202	135
32. Esp.	167	211	271	350	223	215	189	106	118
33. Fra.	1124	1156	1245	1147	908	797	688	358	244
34. FMa.	1552	1730	2274	2154	1641	1304	776	554	471
35. FRe.	629	654	840	1032	797	639	438	112	116
37. Gen.	615	616	608	750	568	472	301	127	80
38. Gua.	779	897	975	996	776	625	460	200	216
39. Gur.	1476	1484	1214	1218	917	995	678	423	470
40. HAR.	804	1011	1126	1502	897	639	456	295	218
41. HCT.	544	595	543	512	537	366	200	72	68
42. Hin.	410	338	417	427	332	306	274	109	60
43. HSe.	626	605	684	860	808	583	290	81	76
44. Hue.	2221	2321	2493	2979	2694	2412	1737	705	780
45. Hus.	1048	1155	1453	1609	1534	1612	1225	549	510
46. Ibr.	1234	789	1315	1691	1353	1071	946	470	377
47. Iru.	1561	1732	1830	1587	1580	1574	1095	419	340
48. Izn.	1609	1399	1308	1461	1017	734	481	184	178
49. Jab.	881	945	1110	1131	904	988	845	484	364
50. Jae.	10890	10888	12911	14725	14936	19195	27237	26030	16246
51. Jam.	1113	1021	1263	1407	1058	977	728	482	493
52. Jim.	974	1039	1242	1172	981	779	465	184	206
53. Jod.	3334	3800	4433	4488	4021	4596	3931	2185	2073
54. Lar.	394	439	595	591	651	664	405	128	109
55. Lin.	15393	13596	13597	13494	12288	13627	14577	11328	8908
56. Lop.	1920	2171	2092	1418	1715	1371	937	658	567
57. Lup.	387	386	401	376	330	343	336	201	142
58. MRe.	2869	2707	2964	2878	1938	2111	1597	1065	1192
59. Mar.	1745	1918	2240	2251	1766	1791	1882	1232	1073

(continuación)

<u>COD.</u>	<u>1901-10</u>	<u>11-20</u>	<u>21-30</u>	<u>31-40</u>	<u>41-50</u>	<u>51-60</u>	<u>61-70</u>	<u>71-81</u>	<u>81-91</u>
60. Mat.	5306	5433	7850	9724	7525	6000	3729	2313	2835
61. Men.	1366	1302	1404	1679	1805	1840	1911	1563	1279
62. Mon.	444	490	747	884	751	813	699	234	275
63. NJu.	1920	2021	2300	2250	1812	1752	1325	816	762
64. Noa.	1324	1348	1127	1204	847	785	697	306	245
65. Orc.	1061	980	1084	1210	993	953	637	288	245
66. PBe.	1509	1848	2663	2713	2253	1942	1537	838	722
67. Peg.	1973	1830	2129	1804	1336	1127	819	352	370
69. Por.	4209	4485	4560	3501	3318	2353	1716	803	817
70. PAl.	2168	2268	1680	2186	2972	2759	2010	978	732
71. PGe.	622	721	982	1096	1050	836	605	252	254
72. PSe.	1468	1468	1721	1702	1167	1011	944	393	375
73. Que.	3381	3286	3732	4177	3610	3347	2279	697	957
74. Rus.	1636	1432	1737	1512	1193	1332	939	414	525
75. Sab.	2006	1742	2505	2415	1929	1856	1342	550	553
76. SEl.	1066	1498	1288	749	534	605	306	161	185
77. SCT.	1009	1153	1035	1112	871	577	325	155	111
78. SEs.	3469	2619	3386	3694	3423	3307	1816	755	535
79. SPt.	2432	2864	2397	2365	1962	1902	1342	749	714
80. STo.	1160	1203	1397	1618	1413	1303	1229	335	371
81. SSi.	591	783	1029	1341	1277	1169	898	352	240
82. Sil.	1404	1456	1591	1574	1387	966	753	322	346
84. SGu.	990	918	1057	1225	775	794	565	168	210
85. Tbp.	712	727	887	899	889	902	992	585	382
86. TCa.	2337	2491	3055	3339	2858	2432	2397	1778	1667
87. Tdj.	4082	4624	4950	4492	3391	2811	2642	2035	1881
88. Tpg.	2867	2776	3111	3463	2797	2535	2088	1125	1027
90. Tor.	1852	1379	1781	1563	1238	1024	691	276	240
91. TAl.	682	620	834	860	689	594	382	143	145
92. Ube.	6187	5872	7861	9289	7269	7581	8241	8767	4809
93. Vja.	2402	2964	2807	2456	1987	1735	1618	778	655
94. Vil.	1578	1609	2110	2183	1819	1697	1292	883	641
95. Vlc.	4926	4540	5465	5442	4865	4485	3313	2186	1682
96. VRe.	1155	1202	1464	1485	1372	1580	1189	565	450
97. VAr.	4432	3895	4325	4611	3950	3752	2999	1582	1255
98. Vdp.	553	644	867	756	465	364	240	118	105
99. Vll.	1577	1463	1797	1793	1262	870	489	513	639
100. Vgd.	1053	1175	1477	1748	1174	932	609	416	562
101. Vrg.	697	703	717	634	611	521	323	133	56
PROV.	203172	204086	230144	233749	200980	190144	166278	113392	91506

Fuente: Registros Civiles Municipales y Movimiento Natural de la Población. I.N.E. Elaboración propia a partir de la Tabla 7 (Anexo II.2.2.).

Tabla 13.- Municipios de Jaén: Índice de Natalidad (en por mil): 1901-1991

<u>COD.</u>	<u>1901-10</u>	<u>11-20</u>	<u>21-30</u>	<u>31-40</u>	<u>41-50</u>	<u>51-60</u>	<u>61-70</u>	<u>71-81</u>	<u>81-91</u>
1. AUb.	35.72	31.49	34.44	34.16	24.00	21.70	17.80	8.71	12.28
2. ARe.	40.09	36.55	40.35	28.44	23.81	25.44	24.75	16.21	12.69
3. Alc.	35.70	36.27	36.30	28.88	30.40	26.25	21.46	11.93	14.51
4. Ald.	42.96	43.83	39.44	29.55	22.98	23.70	19.99	9.55	9.11
5. And.	32.45	33.65	31.46	30.56	25.27	25.64	24.50	17.20	14.96
6. Arj.	44.36	40.45	37.92	28.08	28.32	25.62	17.83	12.60	14.22
7. Arl.	44.84	43.39	40.66	29.92	28.13	25.79	18.17	13.73	15.35
8. Arq.	43.66	43.38	42.94	35.93	29.73	32.41	25.02	15.85	17.22
9. Bae.	37.09	32.26	37.25	31.74	22.73	21.50	19.41	12.22	11.57
10. Bai.	38.35	33.39	33.88	30.83	25.11	21.50	22.57	18.51	17.06
11. BEn.	28.89	20.39	15.95	21.05	14.87	14.65	13.38	15.50	15.07
12. BSe.	59.80	42.73	40.57	38.23	29.48	28.02	26.10	13.21	13.06
13. Bed.	44.89	34.51	41.45	37.02	27.59	26.46	22.91	11.33	9.99
14. Beg.	39.07	34.31	35.47	30.33	26.85	27.68	26.09	17.83	13.65
15. BMo.	49.95	49.24	46.92	44.11	30.18	23.94	20.14	14.37	15.18
16. Ben.	40.82	34.94	35.89	40.40	30.95	23.91	19.16	8.17	7.23
17. CSC.	40.71	35.72	40.15	37.26	31.92	27.82	26.24	13.66	16.13
18. Cam.	38.87	35.55	32.10	27.14	23.96	21.70	16.92	11.99	12.32
19. CAR.	43.51	39.88	37.00	31.62	24.62	23.37	18.81	15.30	14.63
20. Can.	35.33	36.33	34.25	36.98	23.52	20.87	18.21	11.53	12.55
21. Car.	40.87	39.95	32.23	28.99	25.60	21.65	22.65	16.04	11.37
23. Cah.	47.18	38.84	39.87	32.55	23.46	23.20	20.11	7.62	11.10
24. Cal.	62.74	58.68	42.53	38.21	34.67	31.74	19.08	18.05	16.63
25. CSt.	45.34	33.42	35.08	33.11	25.62	24.47	21.51	12.55	15.28
26. CLo.	36.77	29.25	31.06	33.35	26.71	22.46	20.34	11.13	10.36
27. Caz.	43.41	42.16	40.29	36.02	43.07	25.20	17.19	10.45	15.12
28. Czo.	40.40	36.23	37.25	32.13	27.37	27.74	25.45	12.86	12.20
29. CSe.	33.68	35.54	29.08	32.94	25.22	22.08	17.91	8.94	10.01
30. Chi.	44.89	47.78	45.70	44.33	33.52	29.35	27.79	14.30	13.87
31. Esc.	48.43	43.79	41.26	37.32	29.03	23.01	27.63	18.25	13.65
32. Esp.	40.10	30.06	29.33	36.84	22.27	21.13	18.31	10.44	13.38
33. Fra.	39.20	41.34	42.28	36.72	29.61	27.93	28.67	17.06	12.50
34. FMa.	37.10	37.07	41.07	34.10	26.45	23.64	16.56	13.94	13.83
35. FRe.	47.87	40.36	42.60	42.49	29.43	23.48	21.53	8.84	10.16
37. Gen.	43.45	38.21	33.20	36.88	29.27	27.48	22.02	12.93	10.07
38. Gua.	35.14	37.41	35.66	32.14	24.84	22.37	20.15	10.51	12.41
39. Gur.	38.88	39.55	34.92	35.66	27.09	27.02	19.81	13.48	15.66
40. HAr.	49.49	48.25	40.89	44.50	26.86	22.25	19.04	14.98	12.03
41. HCT.	40.84	39.90	32.21	29.90	30.87	21.90	15.13	8.25	9.92
42. Hin.	40.82	34.40	42.08	39.28	28.71	27.49	27.20	11.93	8.78
43. HSe.	33.74	30.66	32.78	36.10	29.04	23.20	16.32	6.69	9.56
44. Hue.	36.60	34.35	33.43	35.29	28.58	26.00	22.37	11.13	13.93
45. Hus.	46.81	45.50	51.61	46.92	38.61	39.28	33.36	17.87	18.95
46. Ibr.	34.40	21.56	31.78	37.07	28.10	22.72	22.38	13.17	12.26
47. Iru.	44.82	47.77	45.69	34.07	32.80	32.88	26.59	14.66	15.24
48. Izn.	35.70	28.06	25.14	28.02	22.19	16.27	13.90	9.39	11.60
49. Jab.	34.82	32.90	33.90	31.42	24.36	26.02	24.39	16.48	14.04
50. Jae.	39.14	34.75	35.26	31.19	25.70	30.34	38.07	29.33	15.94
51. Jam.	53.56	49.48	47.88	42.71	32.49	29.87	22.82	15.67	16.47
52. Jim.	33.82	32.94	34.34	30.23	25.67	23.02	17.63	8.66	11.87
53. Jod.	44.98	45.20	45.16	38.81	31.38	33.14	29.73	18.19	18.17
54. Lar.	40.79	35.78	40.22	37.26	38.73	35.76	24.19	11.03	15.23
55. Lin.	40.89	35.29	33.09	30.08	24.48	24.14	26.36	21.21	15.77
56. Lop.	39.93	37.79	31.26	21.44	28.57	23.78	18.06	15.68	15.05
57. Lup.	43.12	40.55	38.54	32.57	27.00	23.72	20.67	13.91	12.21
58. MRe.	41.39	32.38	32.26	30.56	20.60	24.71	20.19	13.19	14.60
59. Mar.	32.90	34.16	34.59	31.55	23.03	21.70	22.70	15.94	15.00

(continuación)

COD.	1901-10	11-20	21-30	31-40	41-50	51-60	61-70	71-81	81-91
60. Mat.	31.12	29.48	35.97	38.18	26.16	22.06	16.40	10.54	13.40
61. Men.	35.81	30.30	28.38	29.51	29.46	28.16	26.84	20.20	16.04
62. Mon.	38.69	34.08	39.30	37.25	28.28	26.32	23.90	10.07	13.70
63. NJu.	38.67	36.44	34.98	29.93	23.91	23.89	19.91	14.41	15.19
64. Noa.	39.70	39.20	32.00	32.93	24.14	22.63	21.81	11.72	10.70
65. Orc.	39.44	35.59	35.92	32.67	24.75	25.85	19.69	9.96	10.05
66. PBe.	43.37	39.62	46.12	38.94	30.70	29.63	26.96	15.71	13.93
67. Peg.	42.20	36.35	37.46	26.86	19.37	19.57	18.07	9.50	12.01
69. Por.	42.33	38.99	34.50	25.70	26.10	20.96	17.95	9.98	11.71
70. PAl.	46.38	45.27	30.96	33.12	38.25	33.82	25.23	14.43	13.32
71. PGe.	63.63	55.46	50.04	37.61	31.08	26.18	22.66	11.95	13.54
72. PSe.	63.63	55.46	50.01	37.59	25.29	23.62	24.19	11.24	12.48
73. Que.	42.76	39.56	40.31	38.99	30.68	28.83	20.57	7.46	14.39
74. Rus.	44.82	35.37	40.75	34.84	27.08	29.49	22.47	10.90	14.62
75. Sab.	40.78	32.17	40.20	34.37	26.04	26.05	22.48	11.20	12.61
76. SEl.	42.65	47.94	46.35	35.85	26.25	29.36	18.30	13.71	17.40
77. SCT.	38.88	39.54	34.90	35.65	28.58	21.14	15.23	10.51	10.60
78. SEs.	42.08	30.56	30.41	30.73	27.00	27.35	18.10	10.90	10.98
79. SPt.	39.01	29.71	28.32	27.65	23.62	24.10	17.72	11.98	14.80
80. STo.	53.21	47.13	45.80	44.29	34.49	31.11	32.07	10.47	14.24
81. SSi.	20.46	25.93	30.15	33.08	27.73	25.12	21.21	10.59	10.00
82. Sil.	41.11	37.98	37.43	33.01	27.91	21.12	19.10	9.77	12.33
84. SGU.	39.78	30.91	31.51	32.54	19.44	21.58	20.98	9.28	14.91
85. Tbp.	43.19	39.35	40.72	32.63	28.16	24.81	25.30	16.41	12.62
86. TCa.	34.29	34.06	36.42	32.45	25.06	21.97	22.48	16.39	15.34
87. Tdj.	35.83	34.21	30.81	26.82	21.66	19.09	18.55	14.81	14.60
88. Tpg.	43.67	40.05	39.40	36.94	27.60	25.67	23.03	13.09	13.05
90. Tor.	48.18	32.90	38.74	32.78	26.62	24.41	21.11	10.84	11.95
91. TAl.	51.90	43.36	44.72	36.06	27.98	25.70	19.07	9.45	12.60
92. Ube.	29.28	25.91	31.04	31.62	23.70	25.61	27.87	29.28	15.85
93. Vja.	46.29	46.49	37.58	31.48	25.59	24.61	27.58	15.23	13.68
94. Vil.	33.67	34.43	42.86	35.83	27.88	24.67	20.99	15.62	12.63
95. Vlc.	47.23	31.05	33.94	33.65	25.66	25.36	26.67	17.39	14.79
96. VRe.	34.88	33.85	36.80	31.12	26.69	27.56	21.18	12.80	13.14
97. VAr.	48.79	35.24	34.94	32.74	28.86	29.92	26.34	16.46	14.77
98. Vdp.	32.92	31.90	35.19	27.59	16.19	14.11	12.48	7.81	8.25
99. Vll.	40.29	36.01	40.13	36.04	24.23	17.93	11.53	12.48	14.94
100. Vgd.	39.58	36.41	37.71	36.52	22.40	17.76	12.62	9.90	14.80
101. Vrg.	39.59	38.96	37.93	31.25	28.75	25.38	20.07	11.60	6.88
PROV.	40.59	36.48	36.34	32.74	26.46	25.32	23.80	17.31	14.55

Fuente: Registros Civiles Municipales y Movimiento Natural de la Población. I.N.E. Elaboración propia a partir de la Tabla 8 (Anexo II.2.2.) y Tabla 28 (Anexo III.2.2a).

Tabla 14.- Municipios de Jaén: Intensidad de evolución de la Natalidad (en por mil): 1901-1991

COD.	01-10	11-20	21-30	31-40	41-50	51-60	61-70	71-81	81-91
	11-20	21-30	31-40	41-50	51-60	61-70	71-81	81-91	81-91
1. AUb.	-4.23	2.95	-0.28	-10.16	-2.30	-3.90	-9.09	3.57	
2. ARe.	-3.54	3.80	-11.91	-4.63	1.63	-0.69	-8.54	-3.52	
3. Alc.	0.57	0.03	-7.42	1.52	-4.15	-4.79	-9.53	2.58	
4. Ald.	0.87	-4.39	-9.89	-6.57	0.72	-3.71	-10.44	-0.44	
5. And.	1.20	-2.19	-0.90	-5.29	0.37	-1.14	-7.30	-2.24	
6. Arj.	-3.91	-2.53	-9.84	0.24	-2.70	-7.79	-5.23	1.62	
7. Arl.	-1.45	-2.73	-10.74	-1.79	-2.34	-7.62	-4.44	1.62	
8. Arq.	-0.28	-0.44	-7.01	-6.20	2.68	-7.39	-9.17	1.37	
9. Bae.	-4.83	4.99	-5.51	-9.01	-1.23	-2.09	-7.19	-0.65	
10. Bai.	-4.96	0.49	-3.05	-5.72	-3.61	1.07	-4.06	-1.45	
11. BEn.	-8.50	-4.44	5.10	-6.18	-0.22	-1.27	2.12	-0.43	
12. BSe.	-17.07	-2.16	-2.34	-8.75	-1.46	-1.92	-12.89	-0.15	
13. Bed.	-10.38	6.94	-4.43	-9.43	-1.13	-3.55	-11.58	-1.34	
14. Beg.	-4.76	1.16	-5.14	-3.48	0.83	-1.59	-8.26	-4.18	
15. BMo.	-0.71	-2.32	-2.81	-13.93	-6.24	-3.90	-5.77	0.81	
16. Ben.	-5.88	0.95	4.51	-9.45	-7.04	-4.75	-10.99	-0.94	
17. CSC.	-4.99	4.43	-2.89	-5.34	-4.10	-1.58	-12.58	2.47	
18. Cam.	-3.32	-3.45	-4.96	-3.18	-2.26	-4.78	-4.93	0.33	
19. CAR.	-3.63	-2.88	-5.38	-7.00	-1.25	-4.56	-3.51	-0.67	
20. Can.	1.00	-2.08	2.73	-13.46	-2.65	-2.66	-6.68	1.02	
21. Car.	-0.92	-7.72	-3.24	-3.39	-3.95	1.00	-6.61	-4.67	
23. Cah.	-8.34	1.03	-7.32	-9.09	-0.26	-3.09	-12.49	3.48	
24. Cal.	-4.06	-16.15	-4.32	-3.54	-2.93	-12.66	-1.03	-1.42	
25. CSt.	-11.92	1.66	-1.97	-7.49	-1.15	-2.96	-8.96	2.73	
26. CLo.	-7.52	1.81	2.29	-6.64	-4.25	-2.12	-9.21	-0.77	
27. Caz.	-1.25	-1.87	-12.22	18.80	-15.52	-14.16	-6.74	4.67	
28. Czo.	-4.17	1.02	-5.12	-4.76	0.37	-2.29	-12.59	-0.66	
29. CSe.	1.86	-6.46	3.86	-7.72	-3.14	-4.17	-8.97	1.07	
30. Chi.	2.89	-2.08	-1.37	-10.81	-4.17	-1.56	-13.49	-0.43	
31. Esc.	-4.64	-2.53	-3.94	-8.29	-6.02	4.62	-9.38	-4.60	
32. Esp.	-10.04	-0.73	7.51	-14.57	-1.14	-2.82	-7.87	2.94	
33. Fra.	2.14	0.94	-5.56	-7.11	-1.68	0.74	-11.06	-4.56	
34. FMa.	-0.03	4.00	-6.96	-7.65	-2.81	-7.08	-2.62	-0.11	
35. FRe.	-7.51	2.24	-0.11	-13.06	-5.95	-1.95	-12.69	1.32	
37. Gen.	-5.24	-5.01	3.68	-7.61	-1.79	-5.46	-9.09	-2.86	
38. Gua.	2.27	-1.75	-3.52	-7.30	-2.47	-2.22	-9.64	1.90	
39. Gur.	0.67	-4.63	0.74	-8.57	-0.07	-7.21	-6.33	2.18	
40. HAR.	-1.24	-7.36	3.61	-17.64	-4.61	-3.21	-4.06	-2.95	
41. HCT.	-0.94	-7.67	-2.31	0.97	-8.97	-6.77	-6.88	1.67	
42. Hin.	-6.42	7.68	-2.80	-10.57	-1.22	-0.29	-15.27	-3.15	
43. HSe.	-3.08	2.12	3.32	-7.06	-5.84	-6.88	-9.63	2.87	
44. Hue.	-2.25	-0.92	1.86	-6.71	-2.58	-3.63	-11.24	2.80	
45. Hus.	-1.31	6.11	-4.69	-8.31	0.67	-5.92	-15.49	1.08	
46. Ibr.	-12.84	10.22	5.29	-8.97	-5.38	-0.34	-9.21	-0.91	
47. Iru.	2.95	-2.08	-11.62	-1.27	0.08	-6.29	-11.93	0.58	
48. Izn.	-7.64	-2.92	2.88	-5.83	-5.92	-2.37	-4.51	2.21	
49. Jab.	-1.92	1.00	-2.48	-7.06	1.66	-1.63	-7.91	-2.44	
50. Jae.	-4.39	0.51	-4.07	-5.49	4.64	7.73	-8.74	-13.39	
51. Jam.	-4.08	-1.60	-5.17	-10.22	-2.62	-7.05	-7.15	0.80	
52. Jim.	-0.88	1.40	-4.11	-4.56	-2.65	-5.39	-8.97	3.21	
53. Jod.	0.22	-0.04	-6.35	-7.43	1.76	-3.41	-11.54	-0.02	
54. Lar.	-5.01	4.44	-2.96	1.47	-2.97	-11.57	-13.16	4.20	
55. Lin.	-5.60	-2.20	-3.01	-5.60	-0.34	2.22	-5.15	-5.44	
56. Lop.	-2.14	-6.53	-9.82	7.13	-4.79	-5.72	-2.38	-0.63	
57. Lup.	-2.57	-2.01	-5.97	-5.57	-3.28	-3.05	-6.76	-1.70	
58. MRe.	-9.01	-0.12	-1.70	-9.96	4.11	-4.52	-7.00	1.41	
59. Mar.	1.26	0.43	-3.04	-8.52	-1.33	1.00	-6.76	-0.94	

(continuación)

COD.	01-10	11-20	21-30	31-40	41-50	51-60	61-70	71-81
	11-20	21-30	31-40	41-50	51-60	61-70	71-81	81-91
60. Mat.	-1.64	6.49	2.21	-12.02	-4.10	-5.66	-5.86	2.86
61. Men.	-5.51	-1.92	1.13	-0.05	-1.30	-1.32	-6.64	-4.16
62. Mon.	-4.61	5.22	-2.05	-8.97	-1.96	-2.42	-13.83	3.63
63. NJu.	-2.23	-1.46	-5.05	-6.02	-0.02	-3.98	-5.50	0.78
64. Noa.	-0.50	-7.20	1.93	-9.79	-1.51	-0.82	-10.09	-1.02
65. Orc.	-3.85	0.33	-3.25	-7.92	1.10	-6.16	-9.73	0.09
66. PBe.	-3.75	6.50	-7.18	-8.24	-1.07	-2.67	-11.25	-1.78
67. Peg.	-5.85	1.11	-10.60	-7.49	0.20	-1.50	-8.57	2.51
69. Por.	-3.34	-4.49	-8.80	0.40	-5.14	-3.01	-7.97	1.73
70. PAl.	-1.11	-14.31	2.16	5.13	-4.43	-8.59	-10.80	-1.11
71. PGe.	-8.17	-5.42	-4.27	7.05	-17.87	-8.01	-10.71	1.59
72. PSe.	-8.17	-5.45	-12.42	-12.30	-1.67	0.57	-12.95	1.24
73. Que.	-3.20	0.75	-1.32	-8.31	-1.85	-8.26	-13.11	6.93
74. Rus.	-9.45	5.38	-5.91	-7.76	2.41	-7.02	-11.57	3.72
75. Sab.	-8.61	8.03	-5.83	-8.33	0.01	-3.57	-11.28	1.41
76. SEl.	5.29	-1.59	-10.50	-9.60	3.11	-11.06	-4.59	3.73
77. SCT.	0.66	-4.64	0.75	-7.07	-7.44	-5.91	-4.72	0.09
78. SEs.	-11.52	-0.15	0.32	-3.73	0.35	-9.25	-7.20	0.08
79. Spt.	-9.30	-1.39	-0.67	-4.03	0.48	-6.38	-5.74	2.82
80. STo.	-6.08	-1.33	-1.51	-9.80	-3.38	0.96	-21.60	3.77
81. SSi.	5.47	4.22	2.93	-5.35	-2.61	-3.91	-10.62	-0.59
82. Sil.	-3.13	-0.55	-4.42	-5.10	-6.79	-2.02	-9.33	2.56
84. SGu.	-8.87	0.60	1.03	-13.10	2.14	-0.60	-11.70	5.63
85. Tbp.	-3.84	1.37	-8.09	-4.47	-3.35	0.49	-8.89	-3.79
86. TCa.	-0.23	2.36	-3.97	-7.39	-3.09	0.51	-6.09	-1.05
87. Tdj.	-1.62	-3.40	-3.99	-5.16	-2.57	-0.54	-3.74	-0.21
88. Tpg.	-3.62	-0.65	-2.46	-9.34	-1.93	-2.64	-9.94	-0.04
90. Tor.	-15.28	5.84	-5.96	-6.16	-2.21	-3.30	-10.27	1.11
91. TAl.	-8.54	1.36	-8.66	-8.08	-2.28	-6.63	-9.62	3.15
92. Ube.	-3.37	5.13	0.58	-7.92	1.91	2.26	1.41	-13.43
93. Vja.	0.20	-8.91	-6.10	-5.89	-0.98	2.97	-12.35	-1.55
94. Vil.	0.76	8.43	-7.03	-7.95	-3.21	-3.68	-4.37	-3.99
95. Vlc.	-16.18	2.89	-0.29	-7.99	-0.30	1.31	-9.28	-2.60
96. VRe.	-1.03	2.95	-5.68	-4.43	0.87	-6.38	-8.38	0.34
97. VAr.	-13.55	-0.30	-2.20	-3.88	1.06	-3.58	-9.88	-1.69
98. Vdp.	-1.02	3.29	-7.60	-11.40	-2.08	-1.63	-4.67	0.44
99. Vll.	-4.28	4.12	-4.09	-11.81	-6.30	-6.40	0.95	2.46
100. Vgd.	-3.17	1.30	-1.19	-14.12	-4.64	-5.14	-2.72	4.90
101. Vrg.	-0.63	-1.03	-6.68	-2.50	-3.37	-5.31	-8.47	-4.72
PROV.	-4.11	-0.14	-3.60	-6.23	-1.14	-1.52	-6.49	-2.76

Fuente: Registros Civiles Municipales y Movimiento Natural de la Población. I.N.E. Elaboración propia a partir de la Tabla 13 (Anexo III.2.2a).

Tabla 15.- Municipios de Jaén: total de defunciones (décadas): 1901-1991

<u>COD.</u>	<u>1901-10</u>	<u>11-20</u>	<u>21-30</u>	<u>31-40</u>	<u>41-50</u>	<u>51-60</u>	<u>61-70</u>	<u>71-80</u>	<u>81-91</u>
1.AUb.	620	727	569	585	419	263	224	192	177
2.ARe.	5080	4929	4331	3720	3089	1992	1764	1671	1564
3.Alc.	2654	3110	2789	3142	2793	1476	1244	1155	928
4.Ald.	274	261	244	247	204	124	100	76	41
5.And.	4235	4465	3985	5772	3472	2462	2355	2551	2022
6.Arj.	2271	2255	2105	2094	1622	741	521	506	456
7.Arl.	1444	1365	1266	1251	1021	479	348	404	376
8.Arq.	598	614	599	532	409	257	175	181	129
9.Bae.	4235	3849	3400	3537	2100	1309	1135	1043	978
10.Bai.	2419	2351	2038	2209	1203	837	940	1160	949
11.BEn.	735	871	624	690	521	326	252	237	192
12.BSe.	2632	2982	2887	3061	2364	1498	1208	923	822
13.Bed.	1245	1170	1294	1308	981	516	445	320	232
14.Beg.	858	933	880	765	695	376	354	289	250
15.BMo.	505	675	568	541	391	258	177	158	84
16.Ben.	255	289	277	318	211	116	97	81	73
17.CSC.	1208	1042	1064	1281	891	515	340	238	175
18.Cam.	1230	1338	1038	1180	864	514	375	362	262
19.CAr.	620	651	631	562	437	318	244	210	189
20.Can.	441	491	421	416	177	223	187	133	188
21.Car.	270	286	211	213	174	88	70	88	73
23.Cah.	719	740	609	599	432	269	261	166	150
24.Cal.	4928	6769	4454	4122	2626	1582	1096	1048	815
25.CSt.	1265	1247	1136	1136	903	538	401	343	272
26.CLo.	1886	1794	1659	1506	1241	758	635	580	477
27.Caz.	266	353	403	529	329	125	98	59	77
28.Czo.	2412	2640	2075	2277	1841	1118	920	838	745
29.CSe.	814	761	667	700	371	350	286	183	160
30.Chi.	490	688	540	581	648	316	222	155	136
31.Esc.	328	358	384	339	294	99	97	110	72
32.Esp.	88	119	129	241	148	75	68	81	55
33.Fra.	1099	781	738	658	487	367	300	292	243
34.FMa.	1275	1337	1234	1128	821	441	368	340	308
35.FRe.	301	410	409	560	371	196	160	115	91
37.Gen.	355	447	373	428	414	209	128	109	93
38.Gua.	593	549	481	525	364	212	182	175	124
39.Gur.	1059	1162	735	864	460	329	252	245	211
40.HAr.	512	650	566	662	498	237	188	170	158
41.HCt.	340	369	275	271	227	130	100	80	41
42.Hin.	286	316	252	298	174	96	74	77	49
43.HSe.	533	580	452	427	413	221	144	92	68
44.Hue.	1465	1784	1481	1543	1298	777	668	533	462
45.Hus.	685	1015	825	954	835	477	337	204	231
46.Ibr.	1206	1082	981	919	690	447	318	305	226
47.Iru.	915	906	889	797	785	418	264	186	176
48.Izn.	1126	1066	878	906	646	314	198	155	111
49.Jab.	552	593	640	649	518	314	254	270	214
50.Jae.	9316	10089	9332	14636	9792	6537	6350	7164	11506
51.Jam.	758	743	777	824	544	358	259	263	224
52.Jim.	685	742	845	808	596	346	239	206	181
53.Jod.	2017	2522	2576	2506	2484	1536	1112	924	818
54.Lar.	266	315	335	298	330	205	107	55	47
55.Lin.	14078	11494	9995	10585	7553	4446	3968	4150	4980
56.Lop.	1276	1512	1169	1009	835	520	433	469	413
57.Lup.	259	279	223	209	163	91	103	110	108
58.MRe.	1688	1908	1584	1532	1061	691	633	752	538
59.Mar.	1279	1401	1230	1301	1001	568	609	624	541

(continuación)

COD.	1901-10	11-20	21-30	31-40	41-50	51-60	61-70	71-81	81-91
60.Mat.	5133	5640	4974	5786	3684	1781	1502	1712	1415
61.Men.	950	954	1072	1258	748	517	585	521	477
62.Mon.	342	337	383	447	368	222	248	188	167
63.NJu.	1294	1289	1298	1322	1337	637	559	525	475
64.Noa.	921	904	700	711	485	308	263	268	276
65.Orc.	713	727	659	787	464	375	246	234	188
66.PBe.	953	1338	1505	1683	1287	574	445	480	416
67.Peg.	1121	1269	1190	1173	881	501	462	367	293
69.Por.	3128	3040	2797	2311	1400	772	726	812	631
70.PAl.	1571	2268	1565	924	1367	865	616	537	434
71.PGe.	387	568	555	572	592	269	233	198	189
72.PSe.	912	1155	974	887	665	386	313	299	281
73.Que.	2585	2359	2569	2826	2103	1072	753	633	552
74.Rus.	1049	1035	936	979	624	377	277	237	260
75.Sab.	1631	1549	1476	1305	1046	558	465	421	361
76.SEl.	641	931	623	478	292	188	147	114	132
77.SCt.	724	903	627	789	428	187	150	131	99
78.SEs.	2716	2945	2505	2274	2219	1478	874	555	493
79.SPT.	1723	1713	1428	1427	1295	787	558	543	445
80.Sto.	814	885	794	799	715	379	288	264	213
81.SSi.	669	837	658	686	602	425	261	242	188
82.Sil.	1011	1054	956	910	743	445	348	358	302
84.SGu.	642	643	639	644	505	323	211	179	94
85.Tbp.	389	382	402	418	481	322	264	266	237
86.TCa.	1584	1721	1492	2002	1385	805	771	780	669
87.Tdj.	2392	2968	2544	3253	1755	1228	1143	1112	887
88.Tpg.	2149	2013	1885	1914	1699	903	781	689	692
90.Tor.	1205	1147	985	1071	715	416	287	269	223
91.TAl.	344	461	488	488	351	206	155	146	127
92.Ube.	6099	5349	5303	5460	3844	2548	2250	2540	3142
93.VJa.	2048	2194	1930	1540	1219	679	497	498	393
94.Vil.	1136	1290	1133	1217	1190	603	446	376	273
95.Vlc.	3438	3565	3235	3688	2894	1628	1227	1126	1030
96.VRe.	708	742	709	1021	710	577	362	354	245
97.VAr.	2798	2820	2789	3121	2497	1518	1097	1084	872
98.Vdp.	361	461	439	508	324	222	178	200	121
99.Vll.	1085	1044	1082	1109	737	448	352	374	297
100.Vgd.	681	872	817	1018	680	378	338	313	286
101.Vrg.	442	529	455	409	325	205	164	124	96
PROV.	150305	157553	140368	150244	109929	66513	55229	52965	53203

Fuente: Registros Civiles Municipales. Elaboración propia a partir de la Tabla 8 (Anexo II.2.2.).

Tabla 16.- Municipios de Jaén: Índice de Mortalidad (en por mil): 1901-1991

<u>COD.</u>	<u>1901-10</u>	<u>11-20</u>	<u>21-30</u>	<u>31-40</u>	<u>41-50</u>	<u>51-60</u>	<u>61-70</u>	<u>71-80</u>	<u>81-91</u>
1. AUb.	27.72	32.15	24.68	24.10	16.68	10.23	9.36	9.19	10.25
2. ARe.	30.77	28.73	22.43	15.86	11.29	7.59	7.90	7.94	7.77
3. Alc.	25.71	27.84	20.45	18.42	15.02	8.17	8.02	8.99	8.14
4. Ald.	31.39	25.14	18.47	16.70	13.99	8.21	8.00	9.55	7.18
5. And.	25.82	25.92	20.41	25.17	13.04	8.11	7.40	7.56	5.72
6. Arj.	31.50	26.56	21.08	19.50	15.81	8.44	6.38	6.89	7.87
7. Arl.	33.12	28.49	22.57	20.58	18.04	9.34	7.18	9.48	10.02
8. Arq.	30.71	28.52	25.07	18.80	14.29	10.42	8.33	9.89	7.61
9. Bae.	28.03	24.70	21.48	20.48	11.96	8.09	7.49	7.04	6.02
10. Bai.	30.71	27.13	21.97	22.54	11.93	7.83	7.68	7.91	5.85
11. BEn.	16.46	15.05	9.25	10.00	7.50	5.15	5.38	7.41	6.62
12. BSe.	37.25	32.75	24.92	21.87	16.66	10.55	9.25	9.09	9.62
13. Bed.	31.14	26.81	26.45	23.28	16.46	8.68	8.21	6.92	6.32
14. Beg.	27.26	26.03	22.07	17.51	15.64	8.59	9.21	8.90	8.25
15. BMo.	31.14	36.01	27.11	24.23	16.17	10.40	7.73	7.62	4.44
16. Ben.	25.45	24.51	21.71	22.86	14.17	8.38	8.65	9.06	11.00
17. CSC.	35.23	25.60	22.59	23.90	14.65	8.57	7.67	7.87	7.39
18. Cam.	25.84	25.13	17.41	18.03	12.01	7.85	7.18	8.01	7.37
19. CAR.	21.60	21.28	19.23	15.20	11.48	9.06	8.08	8.06	8.16
20. Can.	25.13	25.86	21.85	19.45	7.45	9.13	8.21	6.29	9.40
21. Car.	25.54	24.73	16.31	15.32	13.10	7.16	6.19	8.93	9.12
23. Cah.	25.39	23.13	17.52	16.76	12.67	8.39	9.49	8.27	10.03
24. Cal.	45.42	44.23	25.49	26.46	18.55	12.04	7.66	6.73	5.50
25. CSt.	29.75	25.62	19.69	16.65	13.31	8.89	7.99	8.49	7.36
26. CLO.	28.16	25.11	21.98	18.10	14.65	9.30	8.11	8.47	8.35
27. Caz.	26.18	28.03	25.33	28.83	17.83	7.18	7.05	5.71	8.89
28. Czo.	28.71	29.12	20.27	18.79	14.15	8.86	8.52	8.51	7.89
29. CSe.	29.55	25.11	19.89	19.20	9.95	9.55	9.28	8.22	9.26
30. Chi.	26.28	32.35	22.21	20.31	20.91	10.58	8.11	6.61	7.09
31. Esc.	26.70	24.50	22.76	17.89	16.73	6.72	7.28	9.94	7.28
32. Esp.	21.13	16.95	13.96	25.37	14.78	7.37	6.59	7.98	6.24
33. Fra.	38.33	27.93	25.06	21.07	15.88	12.86	12.50	13.91	12.45
34. FMa.	30.48	28.65	22.29	17.86	13.23	7.99	7.85	8.55	9.05
35. FRe.	22.91	25.30	20.74	23.05	13.70	7.20	7.87	9.08	7.97
37. Gen.	25.08	27.73	20.37	21.05	21.33	12.17	9.36	11.10	11.71
38. Gua.	26.75	22.89	17.59	16.94	11.65	7.59	7.97	9.20	7.12
39. Gur.	27.90	30.97	21.14	25.29	13.59	8.94	7.36	7.81	7.03
40. HAR.	31.52	31.02	20.55	19.61	14.91	8.25	7.85	8.63	8.72
41. HCT.	25.53	24.74	16.32	15.34	13.05	7.78	7.57	9.17	5.98
42. Hin.	28.47	32.16	25.43	27.41	15.05	8.63	7.34	8.43	7.17
43. HSe.	28.73	29.40	21.66	17.93	14.85	8.79	8.11	7.60	8.55
44. Hue.	24.15	26.40	19.86	18.28	13.77	8.38	8.60	8.42	8.25
45. Hus.	30.59	39.98	29.30	27.82	21.02	11.62	9.18	6.64	8.58
46. Ibr.	33.62	29.57	23.71	20.15	14.33	9.48	7.52	8.55	7.35
47. Iru.	26.27	24.99	22.20	17.11	16.29	8.73	6.41	6.51	7.89
48. Izn.	24.98	21.38	16.88	17.37	14.10	6.96	5.72	7.91	7.24
49. Jab.	21.81	20.65	19.54	18.03	13.96	8.27	7.33	9.19	8.25
50. Jae.	33.48	32.20	25.49	31.00	16.85	10.33	8.88	8.07	11.29
51. Jam.	36.48	36.01	29.45	25.01	16.71	10.94	8.12	8.55	7.49
52. Jim.	23.78	23.52	23.37	20.84	15.60	10.23	9.06	9.69	10.43
53. Jod.	27.21	29.99	26.24	21.57	19.39	11.08	8.41	7.69	7.17
54. Lar.	27.54	25.67	22.64	18.79	19.63	11.04	6.39	4.74	6.57
55. Lin.	37.40	29.84	24.32	23.59	15.05	7.88	7.18	7.77	8.82
56. Lop.	26.54	26.32	17.47	15.26	13.91	9.02	8.35	11.17	10.97
57. Lup.	28.86	29.31	21.43	18.10	13.34	6.29	6.34	7.61	9.29
58. MRe.	24.35	22.83	17.24	16.27	11.28	8.09	8.00	9.31	6.59
59. Mar.	24.12	24.95	19.00	18.23	13.05	6.88	7.35	8.07	7.56

(continuación)

COD.	1901-10	11-20	21-30	31-40	41-50	51-60	61-70	71-80	81-91
60. Mat.	30.10	30.60	22.79	22.72	12.80	6.55	6.60	7.80	6.69
61. Men.	24.90	22.20	21.67	22.11	12.21	7.91	8.22	6.73	5.98
62. Mon.	29.80	23.44	20.15	18.84	13.86	7.19	8.48	8.09	8.32
63. NJu.	26.07	23.24	19.74	17.59	17.64	8.69	8.40	9.27	9.47
64. Noa.	27.61	26.30	19.90	20.04	13.82	8.90	8.23	10.26	12.05
65. Orc.	26.50	26.40	21.84	21.25	11.57	10.17	7.60	8.09	7.71
66. PBe.	27.39	28.69	26.06	24.16	17.54	8.76	7.81	9.00	8.02
67. Peg.	23.98	25.21	20.94	17.47	12.77	8.70	10.20	9.90	9.51
69. Por.	31.46	26.43	21.16	16.96	11.01	6.88	7.60	10.10	9.04
70. PAl.	33.61	45.27	28.84	14.00	17.60	10.60	7.73	7.93	7.90
71. PGe.	39.59	43.69	28.28	19.63	17.52	8.42	8.73	9.39	10.08
72. PSe.	39.53	43.64	28.31	19.59	14.41	9.02	8.02	8.55	9.35
73. Que.	32.69	28.40	27.75	26.38	17.87	9.23	6.80	6.78	8.30
74. Rus.	28.74	25.56	21.96	22.56	14.17	8.35	6.63	6.24	7.24
75. Sab.	33.15	28.60	23.69	18.57	14.12	7.83	7.79	8.57	8.23
76. SEl.	25.65	29.80	22.42	22.88	14.35	9.12	8.79	9.70	12.45
77. SCT.	27.90	30.97	21.14	25.30	14.04	6.85	7.03	8.88	9.45
78. SEs.	32.95	31.43	22.50	18.92	17.50	12.22	8.71	8.02	10.12
79. SPT.	27.64	23.48	16.87	16.68	15.59	9.97	7.37	8.68	9.23
80. STo.	37.34	34.67	26.03	21.87	17.45	9.05	7.51	8.25	8.18
81. SSi.	23.16	27.72	19.28	16.92	13.07	9.13	6.16	7.28	7.84
82. Sil.	29.60	27.49	22.49	19.09	14.95	9.73	8.83	10.86	10.76
84. SGu.	25.79	21.65	19.05	17.11	12.67	8.78	7.84	9.89	6.67
85. Tbp.	23.60	20.68	18.45	15.17	15.24	8.86	6.73	7.52	7.83
86. TCa.	23.24	23.53	17.79	19.46	12.15	7.27	7.23	7.19	6.16
87. Tdj.	21.00	21.96	15.83	19.42	11.21	8.34	8.03	8.09	6.88
88. Tpg.	32.74	29.04	23.87	20.41	16.77	9.14	8.61	8.02	8.80
90. Tor.	31.35	27.36	21.43	22.46	15.38	9.92	8.77	10.57	11.10
91. TAl.	26.18	32.24	26.17	20.46	14.25	8.91	7.74	9.65	11.04
92. Ube.	28.87	23.60	20.94	18.59	12.53	8.61	7.61	8.46	10.36
93. Vja.	39.47	34.41	25.84	19.74	15.70	9.36	8.47	9.75	8.21
94. Vil.	24.24	27.60	23.01	19.97	18.24	8.77	7.25	7.08	5.38
95. Vlc.	32.96	24.38	20.09	22.80	15.26	9.21	8.58	8.96	9.06
96. VRe.	21.38	20.90	17.82	21.40	13.81	10.06	6.45	8.02	7.16
97. VAr.	30.80	25.52	22.53	22.16	18.25	12.11	9.63	11.28	10.26
98. Vdp.	21.49	22.84	17.82	18.54	11.28	8.60	9.26	13.23	9.51
99. Vll.	27.72	25.70	24.16	22.29	14.15	9.24	8.30	9.10	6.94
100. Vgd.	25.60	27.02	20.86	21.27	12.97	7.20	7.01	7.45	7.53
101. Vrg.	25.11	29.32	24.07	20.16	15.29	9.99	10.19	10.82	11.79
PROV.	30.02	28.16	22.16	21.05	14.47	8.86	7.90	8.08	8.46

Fuente: Registros Civiles Municipales. Elaboración propia partir de la Tabla 8 (Anexo II.2.2.) y Tabla 28 (Anexo III.2.2a).

Tabla 17.- Municipios de Jaén: Intensidad de evolución de la Mortalidad (en por mil): 1901-1991

COD.	01-10	11-20	21-30	31-40	41-50	51-60	61-70	71-81
	11-20	21-30	31-40	41-50	51-60	61-70	71-81	81-91
1. AUb.	4.43	-7.47	-0.58	-7.42	-6.45	-0.87	-0.17	1.06
2. ARe.	-2.04	-6.30	-6.57	-4.57	-3.70	0.31	0.04	-0.17
3. Alc.	2.13	-7.39	-2.03	-3.40	-6.85	-0.15	0.97	-0.85
4. Ald.	-6.25	-6.67	-1.77	-2.71	-5.78	-0.21	1.55	-2.37
5. And.	0.10	-5.51	4.76	-12.13	-4.93	-0.71	0.16	-1.84
6. Arj.	-4.94	-5.48	-1.58	-3.69	-7.37	-2.06	0.51	0.98
7. Arl.	-4.63	-5.92	-1.99	-2.54	-8.70	-2.16	2.30	0.54
8. Arq.	-2.19	-3.45	-6.27	-4.51	-3.87	-2.09	1.56	-2.28
9. Bae.	-3.33	-3.22	-1.00	-8.52	-3.87	-0.60	-0.45	-1.02
10. Bai.	-3.58	-5.16	0.57	-10.61	-4.10	-0.15	0.23	-2.06
11. BEn.	-1.41	-5.80	0.75	-2.50	-2.35	0.23	2.03	-0.79
12. BSe.	-4.50	-7.83	-3.05	-5.21	-6.11	-1.30	-0.16	0.53
13. Bed.	-4.33	-0.36	-3.17	-6.82	-7.78	-0.47	-1.29	-0.60
14. Beg.	-1.23	-3.96	-4.56	-1.87	-7.05	0.62	-0.31	-0.65
15. BMO.	4.87	-8.90	-2.88	-8.06	-5.77	-2.67	-0.11	-3.18
16. Ben.	-0.94	-2.80	1.15	-8.69	-5.79	0.27	0.41	1.94
17. CSC.	-9.63	-3.01	1.31	-9.25	-6.08	-0.90	0.20	-0.48
18. Cam.	-0.71	-7.72	0.62	-6.02	-4.16	-0.67	0.83	-0.64
19. CAR.	-0.32	-2.05	-4.03	-3.72	-2.42	-0.98	-0.02	0.10
20. Can.	0.73	-4.01	-2.40	-12.00	1.68	-0.92	-1.92	3.11
21. Car.	-0.81	-8.42	-0.99	-2.22	-5.94	-0.97	2.74	0.19
23. Cah.	-2.26	-5.61	-0.76	-4.09	-4.28	1.10	-1.22	1.76
24. Cal.	-1.19	-18.74	0.97	-7.91	-6.51	-4.38	-0.93	-1.23
25. CSt.	-4.13	-5.93	-3.04	-3.34	-4.42	-0.90	0.50	-1.13
26. CLo.	-3.05	-3.13	-3.88	-3.45	-5.35	-1.19	0.36	-0.12
27. Caz.	1.85	-2.70	3.50	-11.00	-10.65	-0.13	-1.34	3.18
28. Czo.	0.41	-8.85	-1.48	-4.64	-5.29	-0.34	-0.01	-0.62
29. CSe.	-4.44	-5.22	-0.69	-9.25	-0.40	-0.27	-1.06	1.04
30. Chi.	6.07	-10.14	-1.90	0.60	-10.33	-2.47	-1.50	0.48
31. Esc.	-2.20	-1.74	-4.87	-1.16	-10.01	0.56	2.66	-2.66
32. Esp.	-4.18	-2.99	11.41	-10.59	-7.41	-0.78	1.39	-1.74
33. Fra.	-10.40	-2.87	-3.99	-5.19	-3.02	-0.36	1.41	-1.46
34. FMA.	-1.83	-6.36	-4.43	-4.63	-5.24	-0.14	0.70	0.50
35. FRe.	2.39	-4.56	2.31	-9.35	-6.50	0.67	1.21	-1.11
37. Gen.	2.65	-7.36	0.68	0.28	-9.16	-2.81	1.74	0.61
38. Gua.	-3.86	-5.30	-0.65	-5.29	-4.06	0.38	1.23	-2.08
39. Gur.	3.07	-9.83	4.15	-11.70	-4.65	-1.58	0.45	-0.78
40. HAR.	-0.50	-10.47	-0.94	-4.70	-6.66	-0.40	0.78	0.09
41. HCT.	-0.79	-8.42	-0.98	-2.29	-5.27	-0.21	1.60	-3.19
42. Hin.	3.69	-6.73	1.98	-12.36	-6.42	-1.29	1.09	-1.26
43. HSe.	0.67	-7.74	-3.73	-3.08	-6.06	-0.68	-0.51	0.95
44. Hue.	2.25	-6.54	-1.58	-4.51	-5.39	0.22	-0.18	-0.17
45. Hus.	9.39	-10.68	-1.48	-6.80	-9.40	-2.44	-2.54	1.94
46. Ibr.	-4.05	-5.86	-3.56	-5.82	-4.85	-1.96	1.03	-1.20
47. Iru.	-1.28	-2.79	-5.09	-0.82	-7.56	-2.32	0.10	1.38
48. Izn.	-3.60	-4.50	0.49	-3.27	-7.14	-1.24	2.19	-0.67
49. Jab.	-1.16	-1.11	-1.51	-4.07	-5.69	-0.94	1.86	-0.94
50. Jae.	-1.28	-6.71	5.51	-14.15	-6.52	-1.45	-0.81	3.22
51. Jam.	-0.47	-6.56	-4.44	-8.30	-5.77	-2.82	0.43	-1.06
52. Jim.	-0.26	-0.15	-2.53	-5.24	-5.37	-1.17	0.63	0.74
53. Jod.	2.78	-3.75	-4.57	-2.28	-8.31	-2.67	-0.72	-0.52
54. Lar.	-1.87	-3.03	-3.85	0.84	-8.59	-4.65	-1.65	1.83
55. Lin.	-7.56	-5.52	-0.73	-8.54	-7.17	-0.70	0.59	1.05
56. Lop.	-0.22	-8.85	-2.21	-1.35	-4.89	-0.67	2.82	-0.20
57. Lup.	0.45	-7.88	-3.33	-4.76	-7.05	0.05	1.27	1.68
58. MRe.	-1.52	-5.59	-0.97	-4.99	-3.19	-0.09	1.31	-2.72
59. Mar.	0.83	-5.95	-0.77	-5.18	-6.17	0.47	0.72	-0.51

(continuación)

	01-10	11-20	21-30	31-40	41-50	51-60	61-70	71-81
	11-20	21-30	31-40	41-50	51-60	61-70	71-81	81-91
60. Mat.	0.50	-7.81	-0.07	-9.92	-6.25	0.05	1.20	-1.11
61. Men.	-2.70	-0.53	0.44	-9.90	-4.30	0.31	-1.49	-0.75
62. Mon.	-6.36	-3.29	-1.31	-4.98	-6.67	1.29	-0.39	0.23
63. NJu.	-2.83	-3.50	-2.15	0.05	-8.95	-0.29	0.87	0.20
64. Noa.	-1.31	-6.40	0.14	-6.22	-4.92	-0.67	2.03	1.79
65. Orc.	-0.10	-4.56	-0.59	-9.68	-1.40	-2.57	0.49	-0.38
66. PBe.	1.30	-2.63	-1.90	-6.62	-8.78	-0.95	1.19	-0.98
67. Peg.	1.23	-4.27	-3.47	-4.70	-4.07	1.50	-0.30	-0.39
69. Por.	-5.03	-5.27	-4.20	-5.95	-4.13	0.72	2.50	-1.06
70. PAl.	11.60	-16.43	-14.84	3.60	-7.00	-2.87	0.20	-0.03
71. PGe.	4.10	-15.41	-8.65	-2.11	-9.10	0.31	0.66	0.69
72. PSe.	4.11	-15.33	-8.72	-5.18	-5.39	-1.00	0.53	0.80
73. Que.	-4.29	-0.65	-1.37	-8.51	-8.64	-2.43	-0.02	1.52
74. Rus.	-3.18	-3.60	0.60	-8.39	-5.82	-1.72	-0.39	1.00
75. Sab.	-4.55	-4.91	-5.12	-4.45	-6.29	-0.04	0.78	-0.34
76. SEl.	4.15	-7.38	0.46	-8.53	-5.23	-0.33	0.91	2.75
77. SCT.	3.07	-9.83	4.16	-11.26	-7.19	0.18	1.85	0.57
78. SEs.	-1.52	-8.93	-3.58	-1.42	-5.28	-3.51	-0.69	2.10
79. SPT.	-4.16	-6.61	-0.19	-1.09	-5.62	-2.60	1.31	0.55
80. STo.	-2.67	-8.64	-4.16	-4.42	-8.40	-1.54	0.74	-0.07
81. SSi.	4.56	-8.44	-2.36	-3.85	-3.94	-2.97	1.12	0.56
82. Sil.	-2.11	-5.00	-3.40	-4.14	-5.22	-0.90	2.03	-0.10
84. SGu.	-4.14	-2.60	-1.94	-4.44	-3.89	-0.94	2.05	-3.22
85. Tbp.	-2.92	-2.23	-3.28	0.07	-6.38	-2.13	0.79	0.31
86. TCa.	0.29	-5.74	1.67	-7.31	-4.88	-0.04	-0.04	-1.03
87. Tdj.	0.96	-6.13	3.59	-8.21	-2.87	-0.31	0.06	-1.21
88. Tpg.	-3.70	-5.17	-3.46	-3.64	-7.63	-0.53	-0.59	0.78
90. Tor.	-3.99	-5.93	1.03	-7.08	-5.46	-1.15	1.80	0.53
91. TAl.	6.06	-6.07	-5.71	-6.21	-5.34	-1.17	1.91	1.39
92. Ube.	-5.27	-2.66	-2.35	-6.06	-3.92	-1.00	0.87	1.88
93. Vja.	-5.06	-8.57	-6.10	-4.04	-6.34	-0.89	1.28	-1.54
94. Vil.	3.36	-4.59	-3.04	-1.73	-9.47	-1.52	-0.17	-1.70
95. Vlc.	-8.58	-4.29	2.71	-7.54	-6.05	-0.63	0.38	0.10
96. VRe.	-0.48	-3.08	3.58	-7.59	-3.75	-3.61	1.57	-0.86
97. VAr.	-5.28	-2.99	-0.37	-3.91	-6.14	-2.48	1.65	-1.02
98. Vdp.	1.35	-5.02	0.72	-7.26	-2.68	0.66	3.97	-3.72
99. Vll.	-2.02	-1.54	-1.87	-8.14	-4.91	-0.94	0.80	-2.16
100. Vgd.	1.42	-6.16	0.41	-8.30	-5.77	-0.19	0.44	0.08
101. Vrg.	4.21	-5.25	-3.91	-4.87	-5.30	0.20	0.63	0.97
PROV.	-1.86	-6.00	-1.11	-6.58	-5.61	-0.96	0.18	0.38

Fuente: Registros Civiles Municipales. Elaboración propia a partir de la Tabla 16 (Anexo III.2.2a).

Tabla 18.- Municipios de Jaén: total de Crecimiento Vegetativo: 1901-1991

<u>COD.</u>	<u>1901-10</u>	<u>11-20</u>	<u>21-30</u>	<u>31-40</u>	<u>41-50</u>	<u>51-60</u>	<u>61-70</u>	<u>71-81</u>	<u>81-91</u>
1. AUb.	179	-15	225	244	184	295	202	-10	35
2. ARe.	1539	1342	3462	2951	3425	4684	3763	1740	992
3. Alc.	1031	942	2161	1253	3033	3269	2086	377	726
4. Ald.	101	194	277	190	131	234	150	0	11
5. And.	1087	1332	2156	1236	3257	5318	5443	3255	3269
6. Arj.	927	1180	1681	921	1283	1508	934	420	368
7. Arl.	511	714	1015	568	571	843	533	181	200
8. Arq.	252	320	427	485	442	542	351	109	163
9. Bae.	1369	1179	2496	1945	1890	2169	1805	797	901
10. Bai.	602	543	1105	812	1330	1461	1822	1555	1817
11. BEn.	555	309	452	763	610	613	405	259	245
12. BSe.	1593	909	1813	2291	1819	2479	2201	418	293
13. Bed.	550	336	734	772	664	1058	796	204	135
14. Beg.	372	297	534	560	498	836	649	290	164
15. BMo.	305	248	415	444	339	336	284	140	203
16. Ben.	154	123	181	244	250	215	118	-8	-25
17. CSC.	188	412	827	716	1051	1157	824	175	207
18. Cam.	620	555	876	596	859	906	509	180	176
19. CAR.	629	569	583	607	500	502	324	189	150
20. Can.	179	199	239	375	382	287	228	111	63
21. Car.	162	176	206	190	166	178	186	70	18
23. Cah.	617	503	777	564	368	475	292	-13	16
24. Cal.	1879	2212	2979	1831	2282	2589	1634	1763	1648
25. CSt.	663	380	988	1123	835	943	678	164	293
26. CLo.	577	296	685	1269	1021	1072	958	182	115
27. Caz.	175	178	238	-14	536	421	141	49	54
28. Czo.	982	645	1738	1617	1721	2381	1829	428	407
29. CSe.	114	316	308	501	111	72	266	16	13
30. Chi.	347	328	571	687	391	561	539	180	130
31. Esc.	267	282	312	368	216	240	271	92	63
32. Esp.	79	92	142	109	75	140	121	25	63
33. Fra.	25	375	507	489	421	430	519	66	1
34. FMA.	277	393	1040	1026	820	863	408	214	163
35. FRe.	328	244	431	472	426	443	278	-3	25
37. Gen.	260	169	235	322	154	263	173	18	-13
38. Gua.	186	348	494	471	412	413	278	25	92
39. Gur.	417	322	479	354	457	666	426	178	259
40. HAR.	292	361	560	840	399	402	268	125	60
41. HCT.	204	226	268	241	310	236	100	-8	27
42. Hin.	124	22	165	129	158	210	200	32	11
43. HSe.	93	25	232	433	395	362	146	-11	8
44. Hue.	756	537	1012	1436	1396	1635	1069	172	318
45. Hus.	363	140	628	655	699	1166	888	345	279
46. Ibr.	28	-293	334	945	663	624	628	165	151
47. Iru.	646	826	941	790	795	1156	831	233	164
48. Izn.	483	333	430	555	371	420	283	29	67
49. Jab.	329	352	470	482	386	674	591	214	150
50. Jae.	1574	799	3579	89	5144	12658	20887	18866	4740
51. Jam.	355	278	486	583	514	619	469	219	269
52. Jim.	289	297	397	364	385	433	226	-22	25
53. Jod.	1317	1278	1857	1982	1537	3060	2819	1261	1255
54. Lar.	128	124	260	293	321	459	298	73	62
55. Lin.	1315	2102	3602	2909	4735	9181	10609	7178	3928
56. Lop.	644	659	923	409	880	851	504	189	154
57. Lup.	128	107	178	167	167	252	233	91	34
58. MRe.	1181	799	1380	1346	877	1420	964	313	654
59. Mar.	466	517	1010	950	765	1223	1273	608	532

(continuación)

<u>COD.</u>	<u>1901-10</u>	<u>11-20</u>	<u>21-30</u>	<u>31-40</u>	<u>41-50</u>	<u>51-60</u>	<u>61-70</u>	<u>71-81</u>	<u>81-91</u>
60. Mat.	173	-207	2876	3938	3841	4219	2227	601	1420
61. Men.	416	348	332	421	1291	1323	1326	1042	802
62. Mon.	102	153	364	437	383	591	451	46	108
63. NJu.	626	732	1002	928	475	1115	766	291	287
64. Noa.	403	444	427	493	362	477	434	38	-31
65. Orc.	348	253	425	423	529	578	391	54	57
66. PBe.	556	510	1158	1030	966	1368	1092	358	306
67. Peg.	852	561	939	631	455	626	357	-15	77
69. Por.	1081	1445	1763	1190	1918	1581	990	-9	186
70. PAL.	597	0	115	629	1605	1894	1394	441	298
71. PGe.	235	153	427	524	458	567	372	54	65
72. PSe.	556	313	747	815	502	625	631	94	94
73. Que.	796	927	1163	1351	1507	2275	1526	64	405
74. Rus.	587	397	801	533	569	955	662	177	265
75. Sab.	375	193	1029	1110	883	1298	877	129	192
76. SEL.	425	567	665	271	242	417	159	47	53
77. SCT.	285	250	408	323	443	390	175	24	12
78. SEs.	753	-81	881	1420	1204	1829	942	200	42
79. SPT.	709	454	969	938	667	1115	784	206	269
80. STo.	346	318	603	819	698	924	941	71	158
81. SSI.	-78	-54	371	655	675	744	637	110	52
82. Sil.	393	402	635	664	644	521	405	-36	44
84. SGU.	348	275	418	581	270	506	354	-11	116
85. Tbp.	323	345	485	481	408	580	728	317	145
86. TCa.	753	770	1563	1337	1473	1627	1626	998	998
87. Tdj.	1690	1656	2406	1239	1636	1583	1499	923	994
88. Tpg.	718	763	1226	1549	1098	1632	1307	436	335
90. Tor.	647	232	796	492	523	608	404	7	17
91. TAl.	338	159	346	372	338	388	227	-3	18
92. Ube.	88	523	2558	3829	3425	5033	5991	6227	1667
93. Vja.	354	770	877	916	768	1106	1121	280	262
94. Vil.	442	319	977	966	629	1094	846	507	368
95. Vlc.	1488	975	2230	1754	1971	2857	2586	1060	652
96. VRe.	447	460	755	464	662	1003	827	211	205
97. VAr.	1634	1075	1536	1490	1579	2389	1902	498	383
98. Vdp.	192	183	428	248	141	142	62	-82	-16
99. Vll.	492	419	715	684	525	422	137	139	342
100. Vgd.	372	303	660	730	494	554	271	103	276
101. Vrg.	255	174	262	225	286	316	159	9	-40
PROV.	52867	46533	89776	83505	91051	123631	111049	60406	38304

Fuente: Registros Civiles Municipales y Movimiento Natural de la Población. I.N.E. Elaboración propia a partir de las Tabla 3 y Tabla 6 (Anexo III.2.2a).

Tabla 19.- Municipios de Jaén: Índice de Crecimiento Vegetativo (en por mil): 1901-1991

COD.	1901-10	11-20	21-30	31-40	41-50	51-60	61-70	71-81	81-91
1. AUb.	8.00	-0.66	9.76	10.05	7.32	11.47	8.44	-0.48	2.03
2. ARe.	9.32	7.82	17.93	12.58	12.52	17.85	16.85	8.27	4.93
3. Alc.	9.99	8.43	15.85	7.35	16.31	18.09	13.45	2.93	6.37
4. Ald.	11.57	18.69	20.97	12.85	8.98	15.49	12.00	0.00	1.93
5. And.	6.63	7.73	11.04	5.39	12.23	17.53	17.10	9.64	9.24
6. Arj.	12.86	13.90	16.84	8.58	12.51	17.18	11.44	5.72	6.35
7. Arl.	11.72	14.90	18.09	9.34	10.09	16.44	10.99	4.25	5.33
8. Arq.	12.94	14.86	17.87	17.13	15.44	21.98	16.70	5.96	9.61
9. Bae.	9.06	7.57	15.77	11.26	10.77	13.41	11.92	5.29	5.55
10. Bai.	7.64	6.27	11.91	8.29	13.19	13.67	14.89	10.60	11.21
11. BEn.	12.43	5.34	6.70	11.06	9.10	9.68	8.65	8.09	8.45
12. BSe.	22.55	9.98	15.65	16.37	12.82	17.47	16.85	4.12	3.43
13. Bed.	13.76	7.70	15.00	13.74	11.14	17.79	14.69	4.41	3.67
14. Beg.	11.82	8.28	13.40	12.82	11.21	19.10	16.88	8.93	5.41
15. BMo.	18.81	13.23	19.81	19.88	14.02	13.54	12.41	6.75	10.74
16. Ben.	15.37	10.43	14.18	17.54	16.78	15.53	10.52	-0.90	-3.77
17. CSC.	5.48	10.12	17.56	13.36	17.28	19.25	18.58	5.79	8.74
18. Cam.	13.03	10.42	14.69	9.11	11.94	13.84	9.74	3.98	4.95
19. CAR.	21.91	18.60	17.77	16.42	13.14	14.30	10.73	7.25	6.48
20. Can.	10.20	10.48	12.40	17.53	16.07	11.75	10.01	5.25	3.15
21. Car.	15.33	15.22	15.92	13.67	12.50	14.49	16.46	7.11	2.25
23. Cah.	21.79	15.72	22.35	15.79	10.79	14.81	10.62	-0.65	1.07
24. Cal.	17.32	14.45	17.05	11.75	16.12	19.70	11.42	11.32	11.13
25. CSt.	15.59	7.81	15.39	16.46	12.31	15.58	13.51	4.06	7.92
26. CLo.	8.62	4.14	9.08	15.25	12.06	13.16	12.23	2.66	2.01
27. Caz.	17.22	14.13	14.96	-0.76	29.04	24.17	10.14	4.74	6.23
28. Czo.	11.69	7.11	16.98	13.34	13.22	18.87	16.94	4.35	4.31
29. CSe.	4.14	10.43	9.19	13.74	2.98	1.97	8.63	0.72	0.75
30. Chi.	18.61	15.42	23.49	24.02	12.61	18.78	19.69	7.68	6.78
31. Esc.	21.73	19.30	18.49	19.42	12.29	16.29	20.35	8.31	6.37
32. Esp.	18.97	13.11	15.37	11.47	7.49	13.76	11.72	2.46	7.14
33. Fra.	0.87	13.41	17.22	15.66	13.73	15.07	21.63	3.14	0.05
34. FMa.	6.62	8.42	18.78	16.24	13.22	15.64	8.71	5.38	4.79
35. FRe.	24.96	15.06	21.86	19.43	15.73	16.28	13.67	-0.24	2.19
37. Gen.	18.37	10.48	12.83	15.83	7.94	15.31	12.66	1.83	-1.64
38. Gua.	8.39	14.51	18.07	15.20	13.19	14.78	12.18	1.31	5.28
39. Gur.	10.99	8.58	13.78	10.36	13.50	18.09	12.45	5.67	8.63
40. HAr.	17.97	17.23	20.33	24.89	11.95	14.00	11.19	6.35	3.31
41. Hct.	15.32	15.15	15.90	13.64	17.82	14.12	7.57	-0.92	3.94
42. Hin.	12.34	2.24	16.65	11.87	13.66	18.87	19.85	3.50	1.61
43. HSe.	5.01	1.27	11.12	18.18	14.20	14.41	8.22	-0.91	1.01
44. Hue.	12.46	7.95	13.57	17.01	14.81	17.63	13.77	2.72	5.68
45. Hus.	16.21	5.52	22.31	19.10	17.59	28.41	24.18	11.23	10.37
46. Ibr.	0.78	-8.01	8.07	20.72	13.77	13.24	14.86	4.62	4.91
47. Iru.	18.55	22.78	23.50	16.96	16.50	24.15	20.18	8.15	7.35
48. Izn.	10.72	6.68	8.27	10.64	8.10	9.31	8.18	1.48	4.37
49. Jab.	13.00	12.26	14.35	13.39	10.40	17.75	17.06	7.29	5.79
50. Jae.	5.66	2.55	9.77	0.19	8.85	20.01	29.20	21.26	4.65
51. Jam.	17.08	13.47	18.42	17.70	15.78	18.92	14.70	7.12	8.99
52. Jim.	10.03	9.42	10.98	9.39	10.07	12.80	8.57	-1.03	1.44
53. Jod.	17.77	15.20	18.92	17.14	12.00	22.07	21.32	10.50	11.00
54. Lar.	13.25	10.11	17.57	18.47	19.10	24.72	17.80	6.29	8.67
55. Lin.	3.49	5.46	8.77	6.48	9.43	16.27	19.19	13.44	6.95
56. Lop.	13.39	11.47	13.79	6.18	14.66	14.76	9.71	4.50	4.09
57. Lup.	14.26	11.24	17.11	14.47	13.67	17.43	14.33	6.30	2.92
58. MRe.	17.04	9.56	15.02	14.29	9.32	16.62	12.18	3.88	8.01
59. Mar.	8.79	9.21	15.60	13.31	9.98	14.82	15.36	7.87	7.44

(continuación)

COD.	1901-10	11-20	21-30	31-40	41-50	51-60	61-70	71-81	81-91
60. Mat.	1.01	-1.12	13.18	15.46	13.35	15.51	9.79	2.74	6.71
61. Men.	10.90	8.10	6.71	7.40	21.08	20.25	18.62	13.47	10.06
62. Mon.	8.89	10.64	19.15	18.42	14.42	19.14	15.42	1.98	5.38
63. NJu.	12.61	13.20	15.24	12.35	6.27	15.20	11.51	5.14	5.72
64. Noa.	12.08	12.91	12.12	13.90	10.32	13.75	13.58	1.46	-1.35
65. Orc.	12.93	9.19	14.08	11.42	13.19	15.68	12.09	1.87	2.34
66. PBe.	15.98	10.93	20.05	14.78	13.16	20.87	19.15	6.71	5.90
67. Peg.	18.22	11.14	16.52	9.40	6.60	10.87	7.88	-0.40	2.50
69. Por.	10.87	12.56	13.34	8.73	15.09	14.09	10.36	-0.11	2.67
70. PAI.	12.77	0.00	2.12	9.53	20.66	23.21	17.49	6.51	5.42
71. PGe.	24.04	11.77	21.76	17.98	13.56	17.75	13.94	2.56	3.47
72. PSe.	24.10	11.83	21.71	18.00	10.88	14.60	16.17	2.69	3.13
73. Que.	10.07	11.16	12.56	12.61	12.81	19.59	13.77	0.69	6.09
74. Rus.	16.08	9.80	18.79	12.28	12.92	21.14	15.84	4.66	7.38
75. Sab.	7.62	3.56	16.51	15.80	11.92	18.22	14.69	2.63	4.38
76. SEL.	17.00	18.15	23.93	12.97	11.89	20.24	9.51	4.00	5.00
77. SCT.	10.98	8.57	13.76	10.36	14.54	14.29	8.20	1.63	1.15
78. SEs.	9.13	-0.86	7.91	11.81	9.50	15.13	9.39	2.89	0.86
79. SPt.	11.37	6.22	11.45	10.97	8.03	14.13	10.35	3.29	5.58
80. STo.	15.87	12.46	19.77	22.42	17.04	22.06	24.55	2.22	6.07
81. SSI.	-2.70	-1.79	10.87	16.16	14.66	15.99	15.04	3.31	2.17
82. Sil.	11.51	10.49	14.94	13.93	12.96	11.39	10.28	-1.09	1.57
84. SGU.	13.98	9.26	12.46	15.43	6.77	13.76	13.15	-0.61	8.24
85. Tbp.	19.59	18.67	22.26	17.46	12.93	15.96	18.57	8.89	4.79
86. TCa.	11.05	10.53	18.63	13.00	12.92	14.70	15.25	9.20	9.18
87. Tdj.	14.83	12.25	14.98	7.40	10.45	10.75	10.53	6.72	7.71
88. Tpg.	10.94	11.01	15.53	16.52	10.84	16.52	14.41	5.07	4.26
90. Tor.	16.83	5.54	17.32	10.32	11.25	14.49	12.34	0.28	0.85
91. TAL.	25.72	11.12	18.55	15.60	13.73	16.79	11.33	-0.20	1.56
92. Ube.	0.42	2.31	10.10	13.03	11.17	17.00	20.26	20.80	5.49
93. Vja.	6.82	12.08	11.74	11.74	9.89	15.25	19.11	5.48	5.47
94. Vil.	9.43	6.83	19.85	15.85	9.64	15.90	13.75	9.54	7.25
95. Vlc.	14.27	6.67	13.85	10.85	10.40	16.15	18.09	8.43	5.73
96. VRe.	13.50	12.95	18.98	9.72	12.88	17.49	14.73	4.78	5.99
97. VAr.	17.99	9.73	12.41	10.58	11.54	19.05	16.70	5.18	4.51
98. Vdp.	11.43	9.07	17.37	9.05	4.91	5.50	3.22	-5.42	-1.25
99. Vll.	12.57	10.31	15.97	13.75	10.08	8.70	3.23	3.38	8.00
100. Vgd.	13.98	9.39	16.85	15.25	9.43	10.55	5.62	2.45	7.27
101. Vrg.	14.48	9.64	13.86	11.09	13.46	15.39	9.88	0.79	-4.91
PROV.	10.56	8.32	14.17	11.70	11.99	16.46	15.89	9.22	6.09

Fuente: Registros Civiles Municipales y Movimiento Natural de la Población. I.N.E. Elaboración propia a partir de la Tabla 18 y Tabla 28 (Anexo III.2.2a).

Tabla 20.- Municipios de Jaén: Intensidad de evolución del Crecimiento Vegetativo (en por mil): 1901-1991

COD.	1901-10	11-20	21-30	31-40	41-50	51-60	61-70	71-81
	1911-20	21-30	31-40	41-50	51-60	61-70	71-81	81-91
1. AUb.	-8.66	10.42	0.29	-2.73	4.15	-3.03	-8.92	2.51
2. ARe.	-1.50	10.11	-5.35	-0.06	5.33	-1.00	-8.58	-3.34
3. Alc.	-1.56	7.42	-8.50	8.96	1.78	-4.64	-10.52	3.44
4. Ald.	7.12	2.28	-8.12	-3.87	6.51	-3.49	-12.00	1.93
5. And.	1.10	3.31	-5.65	6.84	5.30	-0.43	-7.46	-0.40
6. Arj.	1.04	2.94	-8.26	3.93	4.67	-5.74	-5.72	0.63
7. Arl.	3.18	3.19	-8.75	0.75	6.35	-5.45	-6.74	1.08
8. Arq.	1.92	3.01	-0.74	-1.69	6.54	-5.28	-10.74	3.65
9. Bae.	-1.49	8.20	-4.51	-0.49	2.64	-1.49	-6.63	0.26
10. Bai.	-1.37	5.64	-3.62	4.90	0.48	1.22	-4.29	0.61
11. BEn.	-7.09	1.36	4.36	-1.96	0.58	-1.03	-0.56	0.36
12. BSe.	-12.57	5.67	0.72	-3.55	4.65	-0.62	-12.73	-0.69
13. Bed.	-6.06	7.30	-1.26	-2.60	6.65	-3.10	-10.28	-0.74
14. Beg.	-3.54	5.12	-0.58	-1.61	7.89	-2.22	-7.95	-3.52
15. BMo.	-5.58	6.58	0.07	-5.86	-0.48	-1.13	-5.66	3.99
16. Ben.	-4.94	3.75	3.36	-0.76	-1.25	-5.01	-11.42	-2.87
17. CSC.	4.64	7.44	-4.20	3.92	1.97	-0.67	-12.79	2.95
18. Cam.	-2.61	4.27	-5.58	2.83	1.90	-4.10	-5.76	0.97
19. CAr.	-3.31	-0.83	-1.35	-3.28	1.16	-3.57	-3.48	-0.77
20. Can.	0.28	1.92	5.13	-1.46	-4.32	-1.74	-4.76	-2.10
21. Car.	-0.11	0.70	-2.25	-1.17	1.99	1.97	-9.35	-4.86
23. Cah.	-6.07	6.63	-6.56	-5.00	4.02	-4.19	-11.27	1.72
24. Cal.	-2.87	2.60	-5.30	4.37	3.58	-8.28	-0.10	-0.19
25. CSt.	-7.78	7.58	1.07	-4.15	3.27	-2.07	-9.45	3.86
26. CLo.	-4.48	4.94	6.17	-3.19	1.10	-0.93	-9.57	-0.65
27. Caz.	-3.09	0.83	-15.72	29.80	-4.87	-14.03	-5.40	1.49
28. Czo.	-4.58	9.87	-3.64	-0.12	5.65	-1.93	-12.59	-0.04
29. CSe.	6.29	-1.24	4.55	-10.76	-1.01	6.66	-7.91	0.03
30. Chi.	-3.19	8.07	0.53	-11.41	6.17	0.91	-12.01	-0.90
31. Esc.	-2.43	-0.81	0.93	-7.13	4.00	4.06	-12.04	-1.94
32. Esp.	-5.86	2.26	-3.90	-3.98	6.27	-2.04	-9.26	4.68
33. Fra.	12.54	3.81	-1.56	-1.93	1.34	6.56	-18.49	-3.09
34. FMa.	1.80	10.36	-2.54	-3.02	2.42	-6.93	-3.33	-0.59
35. FRe.	-9.90	6.80	-2.43	-3.70	0.55	-2.61	-13.91	2.43
37. Gen.	-7.89	2.35	3.00	-7.89	7.37	-2.65	-10.83	-3.47
38. Gua.	6.12	3.56	-2.87	-2.01	1.59	-2.60	-10.87	3.97
39. Gur.	-2.41	5.20	-3.42	3.14	4.59	-5.64	-6.78	2.96
40. HAr.	-0.74	3.10	4.56	-12.94	2.05	-2.81	-4.84	-3.04
41. Hct.	-0.17	0.75	-2.26	4.18	-3.70	-6.55	-8.49	4.86
42. Hin.	-10.10	14.41	-4.78	1.79	5.21	0.98	-16.35	-1.89
43. HSe.	-3.74	9.85	7.06	-3.98	0.21	-6.19	-9.13	1.92
44. Hue.	-4.51	5.62	3.44	-2.20	2.82	-3.86	-11.05	2.96
45. Hus.	-10.69	16.79	-3.21	-1.51	10.82	-4.23	-12.95	-0.86
46. Ibr.	-8.79	16.08	12.65	-6.95	-0.53	1.62	-10.24	0.29
47. Iru.	4.23	0.72	-6.54	-0.46	7.65	-3.97	-12.03	-0.80
48. Izn.	-4.04	1.59	2.37	-2.54	1.21	-1.13	-6.70	2.89
49. Jab.	-0.74	2.09	-0.96	-2.99	7.35	-0.69	-9.77	-1.50
50. Jae.	-3.11	7.22	-9.58	8.66	11.16	9.19	-7.94	-16.61
51. Jam.	-3.61	4.95	-0.72	-1.92	3.14	-4.22	-7.58	1.87
52. Jim.	-0.61	1.56	-1.59	0.68	2.73	-4.23	-9.60	2.47
53. Jod.	-2.57	3.72	-1.78	-5.14	10.07	-0.75	-10.82	0.50
54. Lar.	-3.14	7.46	0.90	0.63	5.62	-6.92	-11.51	2.38
55. Lin.	1.97	3.31	-2.29	2.95	6.84	2.92	-5.75	-6.49
56. Lop.	-1.92	2.32	-7.61	8.48	0.10	-5.05	-5.21	-0.41
57. Lup.	-3.02	5.87	-2.64	-0.80	3.76	-3.10	-8.03	-3.38
58. MRe.	-7.48	5.46	-0.73	-4.97	7.30	-4.44	-8.30	4.13
59. Mar.	0.42	6.39	-2.29	-3.33	4.84	0.54	-7.49	-0.43

(continuación)

COD.	1901-10	11-20	21-30	31-40	41-50	51-60	61-70	71-81
	1911-20	21-30	31-40	41-50	51-60	61-70	71-81	81-91
60. Mat.	-2.13	14.30	2.28	-2.11	2.16	-5.72	-7.05	3.97
61. Men.	-2.80	-1.39	0.69	13.68	-0.83	-1.63	-5.15	-3.41
62. Mon.	1.75	8.51	-0.73	-4.00	4.72	-3.72	-13.44	3.40
63. NJu.	0.59	2.04	-2.89	-6.08	8.93	-3.69	-6.37	0.58
64. Noa.	0.83	-0.79	1.78	-3.58	3.43	-0.17	-12.12	-2.81
65. Orc.	-3.74	4.89	-2.66	1.77	2.49	-3.59	-10.22	0.47
66. PBe.	-5.05	9.12	-5.27	-1.62	7.71	-1.72	-12.44	-0.91
67. Peg.	-7.08	5.38	-7.12	-2.80	4.27	-2.99	-8.28	2.90
69. Por.	1.69	0.78	-4.61	6.36	-1.00	-3.73	-10.47	2.78
70. PAl.	-12.77	2.12	7.41	11.13	2.55	-5.72	-10.98	-1.09
71. PGe.	-12.27	9.99	-3.78	-4.42	4.19	-3.81	-11.38	0.91
72. PSe.	-12.27	9.88	-3.71	-7.12	3.72	1.57	-13.48	0.44
73. Que.	1.09	1.40	0.05	0.20	6.78	-5.82	-13.08	5.40
74. Rus.	-6.28	8.99	-6.51	0.64	8.22	-5.30	-11.18	2.72
75. Sab.	-4.06	12.95	-0.71	-3.88	6.30	-3.53	-12.06	1.75
76. SEl.	1.15	5.78	-10.96	-1.08	8.35	-10.73	-5.51	1.00
77. SCT.	-2.41	5.19	-3.40	4.18	-0.25	-6.09	-6.57	-0.48
78. SEs.	-9.99	8.77	3.90	-2.31	5.63	-5.74	-6.50	-2.03
79. SPT.	-5.15	5.23	-0.48	-2.94	6.10	-3.78	-7.06	2.29
80. STo.	-3.41	7.31	2.65	-5.38	5.02	2.49	-22.33	3.85
81. SSi.	0.91	12.66	5.29	-1.50	1.33	-0.95	-11.73	-1.14
82. Sil.	-1.02	4.45	-1.01	-0.97	-1.57	-1.11	-11.37	2.66
84. SGU.	-4.72	3.20	2.97	-8.66	6.99	-0.61	-13.76	8.85
85. Tbp.	-0.92	3.59	-4.80	-4.53	3.03	2.61	-9.68	-4.10
86. TCa.	-0.52	8.10	-5.63	-0.08	1.78	0.55	-6.05	-0.02
87. Tdj.	-2.58	2.73	-7.58	3.05	0.30	-0.22	-3.81	0.99
88. Tpg.	0.07	4.52	0.99	-5.68	5.68	-2.11	-9.34	-0.81
90. Tor.	-11.29	11.78	-7.00	0.93	3.24	-2.15	-12.06	0.57
91. TAl.	-14.60	7.43	-2.95	-1.87	3.06	-5.46	-11.53	1.76
92. Ube.	1.89	7.79	2.93	-1.86	5.83	3.26	0.54	-15.31
93. Vja.	5.26	-0.34	0.00	-1.85	5.36	3.86	-13.63	-0.01
94. Vil.	-2.60	13.02	-4.00	-6.21	6.26	-2.15	-4.21	-2.29
95. Vlc.	-7.60	7.18	-3.00	-0.45	5.75	1.94	-9.66	-2.70
96. VRe.	-0.55	6.03	-9.26	3.16	4.61	-2.76	-9.95	1.21
97. VAr.	-8.26	2.68	-1.83	0.96	7.51	-2.35	-11.52	-0.67
98. Vdp.	-2.36	8.30	-8.32	-4.14	0.59	-2.28	-8.64	4.16
99. Vll.	-2.26	5.66	-2.22	-3.67	-1.38	-5.47	0.15	4.62
100. Vgd.	-4.59	7.46	-1.60	-5.82	1.12	-4.93	-3.17	4.82
101. Vrg.	-4.84	4.22	-2.77	2.37	1.93	-5.51	-9.09	-5.70
PROV.	-2.24	5.85	-2.47	0.29	4.47	-0.57	-6.67	-3.13

Fuente: Registros Civiles Municipales y Movimiento Natural de la Población. I.N.E. Elaboración propia a partir de la Tabla 19 (Anexo III.2.2a).

Tabla 21.- Municipios de Jaén: Saldo Migratorio (en por mil): 1901-1991

COD.	01-10	11-20	21-30	31-40	41-50	51-60	61-60	71-81	81-91
1. Aub.	-4.07	-1.11	-4.16	-5.35	-5.09	-9.02	-25.99	-11.77	-25.19
2. ARE.	-2.82	-6.53	3.26	5.32	0.66	-40.15	-25.65	-14.45	-4.03
3. Alc.	-1.93	-0.68	13.95	8.92	-14.66	-25.53	-37.79	-18.33	-10.70
4. Ald.	1.03	2.50	5.22	-14.88	-9.80	-7.74	-62.94	-37.59	-23.65
5. And.	-5.43	0.69	5.06	10.62	1.79	-5.38	-19.37	0.68	-6.82
6. Arj.	-8.17	12.29	-9.21	-1.63	-29.15	-31.42	-11.23	-31.43	-23.10
7. Arl.	-11.26	2.67	-3.90	-6.99	-27.48	-18.00	-20.81	-23.91	-6.42
8. Arq.	-2.77	-4.92	-7.03	4.88	-34.97	-31.51	-40.11	-12.14	-15.15
9. Bae.	0.63	-10.89	-9.43	-0.36	-18.27	-22.27	-16.06	-5.52	12.25
10. Bai.	3.96	1.39	-5.92	-3.28	-12.36	-3.23	1.35	5.66	-3.83
11. BEn.	11.89	21.61	-1.48	-11.60	-14.50	-15.68	-70.83	-13.12	-19.97
12. BSe.	6.32	12.44	9.52	-2.73	-23.57	-6.70	-45.91	-27.33	-9.65
13. Bed.	-1.28	-2.38	1.86	-2.56	-10.18	-19.20	-32.72	-20.87	-30.59
14. Beg.	6.22	0.26	-0.93	-6.69	-13.87	-19.42	-44.24	-16.66	-7.78
15. BMo.	-2.96	0.05	-10.65	-16.12	-2.15	-20.07	-22.15	-20.01	-11.96
16. Ben.	6.59	0.94	-9.48	-5.32	-14.97	-32.65	-36.19	-21.26	-31.35
17. CSC.	11.96	6.73	-5.01	-0.15	-5.10	-33.99	-69.65	-27.63	-31.92
18. Cam.	-0.19	-0.67	-2.01	-2.86	0.37	-47.14	-18.54	-28.22	-24.21
19. CAr.	-8.78	-18.60	-4.21	-5.95	-17.58	-26.41	-29.15	-20.79	-12.65
20. Can.	6.21	-10.48	-9.49	-0.33	-11.57	-10.65	-25.68	-7.00	-9.45
21. Car.	-7.57	-5.10	-3.71	-11.22	-24.40	-17.83	-30.27	-23.96	-23.61
23. Cah.	-2.93	-9.41	-12.25	-20.21	-15.75	-22.20	-35.20	-43.00	-6.55
24. Cal.	2.84	29.48	-30.67	-20.80	-26.28	-24.20	9.03	-17.14	-11.84
25. CSt.	-3.24	6.69	3.62	-1.67	-28.32	-21.83	-47.24	-13.89	-12.06
26. CLo.	3.97	-3.40	0.87	-5.67	-18.00	-14.85	-18.52	-27.47	-8.01
27. Caz.	2.07	8.97	8.42	7.08	-34.19	-30.66	-52.59	-19.93	-22.73
28. Czo.	-0.62	-2.70	1.96	1.73	-13.47	-24.95	-43.47	2.13	-16.17
29. CSe.	7.62	-2.94	3.28	-9.13	-2.95	-5.66	-42.02	-34.64	-10.47
30. Chi.	-6.65	-1.27	-10.82	-4.76	-14.97	-23.80	-32.47	-29.70	-20.29
31. Esc.	-7.00	0.20	-8.65	-6.28	-42.11	-19.28	-38.22	-30.81	-1.31
32. Esp.	-4.80	59.82	-22.73	1.16	-9.19	-8.94	-13.56	-7.19	-28.23
33. Fra.	-4.32	-14.98	-5.61	-15.18	-17.94	-25.44	-47.18	-5.86	-8.60
34. FMa.	5.24	1.69	4.12	-11.63	-21.52	-31.25	-25.81	-24.28	-12.37
35. FRe.	3.20	-0.06	1.47	-0.74	-11.85	-19.22	-77.29	-21.94	4.11
37. Gen.	-0.36	-1.92	3.60	-10.76	-22.83	-24.45	-52.46	-28.10	-9.06
38. Gua.	-0.63	-6.59	-0.41	-7.26	-19.43	-31.46	-36.53	-15.34	-4.94
39. Gur.	9.77	-31.90	-4.46	-23.42	-2.13	-12.44	-33.66	-4.01	-16.03
40. HAR.	4.25	10.50	6.39	-9.90	-29.26	-26.40	-36.16	-22.44	0.28
41. HCT.	-7.36	-0.87	-5.52	-14.38	-20.18	-19.80	-53.35	-35.86	-7.59
42. Hin.	-6.47	-12.72	-4.54	-5.25	-7.87	-32.71	-25.51	-21.13	-40.97
43. HSe.	6.90	-0.56	-0.91	-2.31	0.97	-52.61	-37.10	-53.54	-17.61
44. Hue.	1.10	0.29	-2.27	-3.69	-5.81	-30.02	-37.92	-21.62	-6.82
45. Hus.	7.55	-2.88	-5.01	2.51	-8.88	-30.48	-45.37	-28.19	-15.61
46. Ibr.	-10.29	21.24	3.38	-12.56	-10.93	-20.45	-29.88	-26.92	-7.38
47. Iru.	-11.51	-21.62	-5.62	-4.29	-22.13	-19.76	-57.74	-45.52	-11.43
48. Izn.	9.78	-6.00	-0.60	-17.83	-27.50	7.19	-90.25	-13.06	-40.88
49. Jab.	2.37	-2.02	1.26	-9.50	-8.16	-15.43	-38.79	-20.84	-13.31
50. Jae.	4.34	10.94	7.55	31.25	3.16	-14.78	-10.69	-0.67	6.13
51. Jam.	-11.79	-20.21	30.40	-16.94	-18.88	-14.95	-23.85	-8.26	-10.09
52. Jim.	-6.21	4.50	2.43	-8.44	-13.97	-34.29	-37.53	-14.49	-23.33
53. Jod.	-2.01	-5.41	1.41	-4.17	-4.24	-14.03	-39.50	-13.90	-14.60
54. Lar.	13.46	11.41	-1.28	-20.24	-6.13	-17.50	-47.67	-54.98	-48.78
55. Lin.	-6.69	2.25	-3.51	5.54	1.03	-3.41	-36.47	-5.89	-0.10
56. Lop.	-3.78	13.12	-6.60	-15.86	-24.32	-12.97	-33.90	-25.08	-0.40
57. Lup.	-7.24	-6.41	-4.52	-6.07	-10.56	10.92	-17.47	-31.08	-16.51
58. MRe.	2.15	8.67	-13.56	-10.83	-13.03	-32.74	-10.75	-4.46	-2.03
59. Mar.	-9.64	2.69	0.65	-9.54	0.43	-10.32	-18.95	-21.78	-5.02

(continuación)

COD.	01-10	11-20	21-30	31-40	41-50	51-60	61-60	71-81	81-91
60. Mat.	-1.32	16.36	5.07	-2.46	-1.96	-39.09	-20.77	-1.92	-11.64
61. Men.	0.11	4.54	8.59	5.45	-18.83	-9.83	-11.74	-7.09	-7.19
62. Mon.	24.14	3.41	18.94	-9.15	-1.43	-2.27	-44.41	-20.53	-11.66
63. NJu.	-1.47	-2.20	6.81	-6.62	-10.28	-17.78	-29.06	-22.78	-7.99
64. Noa.	-4.94	-13.84	-6.39	-18.18	-8.24	-18.19	-25.85	-34.43	14.58
65. Orc.	-2.11	-15.18	8.92	6.88	-14.76	-31.60	-21.86	-17.95	-16.53
66. PBe.	15.20	16.60	-3.82	6.00	-22.78	-34.01	-33.99	-7.85	-7.15
67. Peg.	-8.17	-6.21	1.97	5.68	-16.02	-39.12	-26.13	-25.13	-8.51
69. Por.	-3.06	7.83	-5.19	-10.65	-27.37	-26.71	-30.42	-17.00	-9.72
70. PAl.	1.01	0.54	12.77	13.76	-10.34	-23.48	-22.01	-39.66	-7.15
71. PGe.	-0.20	19.92	24.76	16.02	-15.42	-27.36	-41.70	-23.80	-0.86
72. PSe.	7.02	-13.30	25.60	-5.96	-18.90	-21.61	-27.80	-16.16	-16.37
73. Que.	-2.27	-8.98	6.04	-1.50	-5.03	-30.16	-12.26	-42.96	-23.08
74. Rus.	0.36	-4.91	-13.42	-14.01	-8.24	-20.74	-32.50	-9.66	-10.11
75. Sab.	-5.69	13.00	-4.72	-3.62	-13.20	-24.86	-45.41	-11.65	-14.69
76. SEl.	10.57	-0.20	-68.98	-19.05	-11.05	-18.54	-58.07	-22.81	-2.08
77. SCT.	20.70	-14.74	-4.35	-9.46	-20.15	-31.29	-42.37	-44.83	-17.28
78. SEs.	-18.92	33.54	-3.75	-0.90	-9.45	-24.93	-38.64	-53.54	-8.45
79. SPT.	-16.04	26.83	-12.30	-8.05	-17.00	-15.17	-17.69	-39.86	-13.23
80. STo.	5.78	-1.76	3.90	-9.17	-7.20	-27.31	-37.36	-29.80	-13.75
81. SSi.	-0.10	13.15	2.11	4.54	-8.95	-19.56	-30.91	-41.20	-22.18
82. Sil.	2.75	-1.39	-3.51	-2.44	-15.90	-25.45	-26.09	-22.39	-5.13
84. SGu.	12.62	0.84	1.49	-6.05	-4.46	-33.06	-59.94	-30.67	-20.81
85. Tbp.	-2.54	-12.34	2.76	4.64	-6.82	5.06	-23.49	-26.64	-15.63
86. TCa.	-0.43	-6.81	3.72	5.73	-10.28	-23.45	-13.73	-10.61	-4.11
87. Tdj.	1.60	5.32	1.99	-15.53	-15.71	-17.83	-10.02	-17.71	-5.86
88. Tpg.	-6.75	-4.40	3.11	-0.66	-10.57	-21.99	-26.30	-6.79	-17.29
90. Tor.	-2.94	-1.70	-3.18	-16.80	-9.66	-37.92	-38.64	-26.96	-16.28
91. TAl.	-20.54	0.35	19.31	-1.60	-21.00	-22.16	-35.89	-35.21	-13.82
92. Ube.	11.07	0.54	8.34	-1.33	-13.92	-21.37	-16.10	-25.71	5.21
93. Vja.	8.04	13.08	-3.95	-10.66	-11.96	-27.06	-51.82	-0.90	-20.19
94. Vil.	18.39	-35.31	17.32	-7.46	-4.25	-10.71	-43.13	-10.46	-12.13
95. Vlc.	-0.47	40.82	-38.59	14.64	-2.74	-38.79	-37.49	-17.14	-13.56
96. VRe.	8.49	-19.93	8.72	0.46	-8.00	-1.18	-35.62	-35.91	-19.42
97. VAr.	19.17	-4.67	4.51	-1.26	-26.96	-20.47	-35.41	-23.15	-6.77
98. Vdp.	8.45	7.92	4.87	-8.87	4.14	-38.25	-27.66	-21.17	-0.78
99. Vll.	-10.83	-4.65	-2.55	-5.87	-8.64	-24.99	-13.42	-2.41	1.94
100. Vgd.	12.37	4.03	7.30	1.30	-7.18	-12.49	-21.08	-17.66	-8.11
101. Vrg.	-8.29	-10.80	-3.65	-7.00	-8.24	-27.86	-49.08	-29.84	-31.21
PROV.	-0.13	3.40	-1.20	-0.65	-10.36	-20.36	-26.66	-14.34	-5.63

Fuente: Censos de Población -I.N.E.-, Registros Civiles Municipales y Movimiento Natural de la Población -I.N.E.-. Elaboración propia a partir de la Tabla 18 y Tabla 23 (Anexo III.2.2a).

Tabla 22.- Municipios de Jaén: Intensidad de Evolución del Saldo Migratorio (en por mil): 1901-1991

COD.	01-10	11-20	21-30	31-40	41-50	51-60	61-70	71-81
	11-20	21-30	31-40	41-50	51-60	61-70	71-81	81-91
1. AUb.	2.96	-3.05	-1.19	0.26	-3.93	-16.97	14.22	-13.42
2. ARe.	-3.71	9.79	2.06	-4.66	-40.81	14.50	11.20	10.42
3. Alc.	1.25	14.63	-5.03	-23.58	-10.87	-12.26	19.46	7.63
4. Ald.	1.47	2.72	-20.10	5.08	2.06	-55.20	25.35	13.94
5. And.	6.12	4.37	5.56	-8.83	-7.17	-13.99	20.05	-7.50
6. Arj.	20.46	-21.50	7.58	-27.52	-2.27	20.19	-20.20	8.33
7. Arl.	13.93	-6.57	-3.09	-20.49	9.48	-2.81	-3.10	17.49
8. Arq.	-2.15	-2.11	11.91	-39.85	3.46	-8.60	27.97	-3.01
9. Bae.	-11.52	1.46	9.07	-17.91	-4.00	6.21	10.54	17.77
10. Bai.	-2.57	-7.31	2.64	-9.08	9.13	4.58	4.31	-9.49
11. BEn.	9.72	-23.09	-10.12	-2.90	-1.18	-55.15	57.71	-6.85
12. BSe.	6.12	-2.92	-12.25	-20.84	16.87	-39.21	18.58	17.68
13. Bed.	-1.10	4.24	-4.42	-7.62	-9.02	-13.52	11.85	-9.72
14. Beg.	-5.96	-1.19	-5.76	-7.18	-5.55	-24.82	27.58	8.88
15. BMo.	3.01	-10.70	-5.47	13.97	-17.92	-2.08	2.14	8.05
16. Ben.	-5.65	-10.42	4.16	-9.65	-17.68	-3.54	14.93	-10.09
17. CSC.	-5.23	-11.74	4.86	-4.95	-28.89	-35.66	42.02	-4.29
18. Cam.	-0.48	-1.34	-0.85	3.23	-47.51	28.60	-9.68	4.01
19. CAR.	-9.82	14.39	-1.74	-11.63	-8.83	-2.74	8.36	8.14
20. Can.	-16.69	0.99	9.16	-11.24	0.92	-15.03	18.68	-2.45
21. Car.	2.47	1.39	-7.51	-13.18	6.57	-12.44	6.31	0.35
23. Cah.	-6.48	-2.84	-7.96	4.46	-6.45	-13.00	-7.80	36.45
24. Cal.	26.64	-60.15	9.87	-5.48	2.08	33.23	-26.17	5.30
25. CST.	9.93	-3.07	-5.29	-26.65	6.49	-25.41	33.35	1.83
26. CLo.	-7.37	4.27	-6.54	-12.33	3.15	-3.67	-8.95	19.46
27. Caz.	6.90	-0.55	-1.34	-41.27	3.53	-21.93	32.66	-2.80
28. Czo.	-2.08	4.66	-0.23	-15.20	-11.48	-18.52	45.60	-18.30
29. CSe.	-10.56	6.22	-12.41	6.18	-2.71	-36.36	7.38	24.17
30. Chi.	5.38	-9.55	6.06	-10.21	-8.83	-8.67	2.77	9.41
31. Esc.	7.20	-8.85	2.37	-35.83	22.83	-18.94	7.41	29.50
32. Esp.	64.62	-82.55	23.89	-10.35	0.25	-4.62	6.37	-21.04
33. Fra.	-10.66	9.37	-9.57	-2.76	-7.50	-21.74	41.32	-2.74
34. FMA.	-3.55	2.43	-15.75	-9.89	-9.73	5.44	1.53	11.91
35. FRe.	-3.26	1.53	-2.21	-11.11	-7.37	-58.07	55.35	26.05
37. Gen.	-1.56	5.52	-14.36	-12.07	-1.62	-28.01	24.36	19.04
38. Gua.	-5.96	6.18	-6.85	-12.17	-12.03	-5.07	21.19	10.40
39. Gur.	-41.67	27.44	-18.96	21.29	-10.31	-21.22	29.65	-12.02
40. HAr.	6.25	-4.11	-16.29	-19.36	2.86	-9.76	13.72	22.72
41. HCT.	6.49	-4.65	-8.86	-5.80	0.38	-33.55	17.49	28.27
42. Hin.	-6.25	8.18	-0.71	-2.62	-24.84	7.20	4.38	-19.84
43. HSe.	-7.46	-0.35	-1.40	3.28	-53.58	15.51	-16.44	35.93
44. Hue.	-0.81	-2.56	-1.42	-2.12	-24.21	-7.90	16.30	14.80
45. Hus.	-10.43	-2.13	7.52	-11.39	-21.60	-14.89	17.18	12.58
46. Ibr.	31.53	-17.86	-15.94	1.63	-9.52	-9.43	2.96	19.54
47. Iru.	-10.11	16.00	1.33	-17.84	2.37	-37.98	12.22	34.09
48. Izn.	-15.78	5.40	-17.23	-9.67	34.69	-97.44	77.19	-27.82
49. Jab.	-4.39	3.28	-10.76	1.34	-7.27	-23.36	17.95	7.53
50. Jae.	6.60	-3.39	23.70	-28.09	-17.94	4.09	10.02	6.80
51. Jam.	-8.42	50.61	-47.34	-1.94	3.93	-8.90	15.59	-1.83
52. Jim.	10.71	-2.07	-10.87	-5.53	-20.32	-3.24	23.04	-8.84
53. Jod.	-3.40	6.82	-5.58	-0.07	-9.79	-25.47	25.60	-0.70
54. Lar.	-2.05	-12.69	-18.96	14.11	-11.37	-30.17	-7.31	6.20
55. Lin.	8.94	-5.76	9.05	-4.51	-4.44	-33.06	30.58	5.79
56. Lop.	16.90	-19.72	-9.26	-8.46	11.35	-20.93	8.82	24.68
57. Lup.	0.83	1.89	-1.55	-4.49	21.48	-28.39	-13.61	14.57
58. MRe.	6.52	-22.23	2.73	-2.20	-19.71	21.99	6.29	2.43
59. Mar.	12.33	-2.04	-10.19	9.97	-10.75	-8.63	-2.83	16.76

(continuación)

COD.	01-10	11-20	21-30	31-40	41-50	51-60	61-70	71-81
	11-20	21-30	31-40	41-50	51-60	61-70	71-81	81-91
60. Mat.	17.68	-11.29	-7.53	0.50	-37.13	18.32	18.85	-9.72
61. Men.	4.43	4.05	-3.14	-24.28	9.00	-1.91	4.65	-0.10
62. Mon.	-20.73	15.53	-28.09	7.72	-0.84	-42.14	23.88	8.87
63. NJu.	-0.73	9.01	-13.43	-3.66	-7.50	-11.28	6.28	14.79
64. Noa.	-8.90	7.45	-11.79	9.94	-9.95	-7.66	-8.58	49.01
65. Orc.	-13.07	24.10	-2.04	-21.64	-16.84	9.74	3.91	1.42
66. PBe.	1.40	-20.42	9.82	-28.78	-11.23	0.02	26.14	0.70
67. Peg.	1.96	8.18	3.71	-21.70	-23.10	12.99	1.00	16.62
69. Por.	10.89	-13.02	-5.46	-16.72	0.66	-3.71	13.42	7.28
70. PAI.	-0.47	12.23	0.99	-24.10	-13.14	1.47	-17.65	32.51
71. PGe.	20.12	4.84	-8.74	-31.44	-11.94	-14.34	17.90	22.94
72. PSe.	-20.32	38.90	-31.56	-12.94	-2.71	-6.19	11.64	-0.21
73. Que.	-6.71	15.02	-7.54	-3.53	-25.13	17.90	-30.70	19.88
74. Rus.	-5.27	-8.51	-0.59	5.77	-12.50	-11.76	22.84	-0.45
75. Sab.	18.69	-17.72	1.10	-9.58	-11.66	-20.55	33.76	-3.04
76. SEI.	-10.77	-68.78	49.93	8.00	-7.49	-39.53	35.26	20.73
77. SCT.	-35.44	10.39	-5.11	-10.69	-11.14	-11.08	-2.46	27.55
78. SEs.	52.46	-37.29	2.85	-8.55	-15.48	-13.71	-14.90	45.09
79. SPT.	42.87	-39.13	4.25	-8.95	1.83	-2.52	-22.17	26.63
80. STO.	-7.54	5.66	-13.07	1.97	-20.11	-10.05	7.56	16.05
81. SSI.	13.25	-11.04	2.43	-13.49	-10.61	-11.35	-10.29	19.02
82. Sil.	-4.14	-2.12	1.07	-13.46	-9.55	-0.64	3.70	17.26
84. SGu.	-11.78	0.65	-7.54	1.59	-28.60	-26.88	29.27	9.86
85. Thp.	-9.80	15.10	1.88	-11.46	11.88	-28.55	-3.15	11.01
86. TCa.	-6.38	10.53	2.01	-16.01	-13.17	9.72	3.12	6.50
87. Tdj.	3.72	-3.33	-17.52	-0.18	-2.12	7.81	-7.69	11.85
88. Tpg.	2.35	7.51	-3.77	-9.91	-11.42	-4.31	19.51	-10.50
90. Tor.	1.24	-1.48	-13.62	7.14	-28.26	-0.72	11.68	10.68
91. TAl.	20.89	18.96	-20.91	-19.40	-1.16	-13.73	0.68	21.39
92. Ube.	-10.53	7.80	-9.67	-12.59	-7.45	5.27	-9.61	30.92
93. Vja.	5.04	-17.03	-6.71	-1.30	-15.10	-24.76	50.92	-19.29
94. Vil.	-53.70	52.63	-24.78	3.21	-6.46	-32.42	32.67	-1.67
95. Vlc.	41.29	-79.41	53.23	-17.38	-36.05	1.30	20.35	3.58
96. VRe.	-28.42	28.65	-8.26	-8.46	6.82	-34.44	-0.29	16.49
97. VAr.	-23.84	9.18	-5.77	-25.70	6.49	-14.94	12.26	16.38
98. Vdp.	-0.53	-3.05	-13.74	13.01	-42.39	10.59	6.49	20.39
99. Vll.	6.18	2.10	-3.32	-2.77	-16.35	11.57	11.01	4.35
100. Vgd.	-8.34	3.27	-6.00	-8.48	-5.31	-8.59	3.42	9.55
101. Vrg.	-2.51	7.15	-3.35	-1.24	-19.62	-21.22	19.24	-1.37
PROV.	3.53	-4.60	0.55	-9.71	-10.00	-6.30	12.32	8.71

Fuente: Censos de Población -I.N.E.-, Registros Civiles Municipales y Movimiento Natural de la Población -I.N.E.-. Elaboración propia a partir de la Tabla 21 (Anexo III.2.2a).

Tabla 23.- Municipios de Jaén: total del Crecimiento Real del conjunto del municipio: 1900-1991

COD.	1901-10	11-20	21-30	31-40	41-50	51-60	61/70	71/81	81/91
1.AUb.	88	-40	129	114	56	63	-420	-256	-400
2.ARe.	1073	221	4092	4199	3607	-5851	-1965	-1300	182
3.Alc.	832	866	4063	2774	306	-1345	-3777	-1978	-494
4.Ald.	110	220	346	-30	-12	117	-637	-299	-124
5.And.	197	1451	3144	3671	3734	3686	-721	3482	857
6.Arj.	338	2224	762	746	-1707	-1250	17	-1889	-971
7.Arl.	20	842	796	143	-984	-80	-476	-838	-41
8.Arq.	198	214	259	623	-559	-235	-492	-113	-94
9.Bae.	1464	-517	1003	1882	-1316	-1434	-627	-35	2892
10.Bai.	914	664	556	491	84	1116	1988	2384	1197
11.BEn.	1086	1560	352	-37	-362	-380	-2913	-161	-334
12.BSe.	2040	2042	2916	1910	-1525	1529	-3795	-2356	-531
13.Bed.	499	232	825	628	57	-84	-977	-761	-989
14.Beg.	568	306	497	268	-118	-14	-1052	-251	-72
15.BMo.	257	249	192	84	287	-162	-223	-275	-23
16.Ben.	220	134	60	170	27	-237	-288	-198	-233
17.CSC.	598	686	591	708	741	-886	-2265	-660	-549
18.Cam.	611	519	756	409	885	-2179	-460	-1096	-685
19.CAR.	377	0	445	387	-169	-425	-556	-353	-143
20.Can.	288	0	56	368	107	27	-357	-37	-126
21.Car.	82	117	158	34	-158	-41	-156	-166	-171
23.Cah.	534	202	351	-158	-169	-237	-676	-876	-82
24.Cal.	2187	6723	-2381	-1410	-1438	-592	2926	-907	-105
25.CSt.	525	706	1097	1009	-1086	-378	-1692	-397	-153
26.CLo.	843	53	751	797	-503	-138	-493	-1699	-343
27.Caz.	196	291	372	116	-95	-113	-590	-157	-143
28.Czo.	930	400	1939	1826	-32	-767	-2865	638	-1120
29.CSe.	324	227	418	168	1	-135	-1029	-755	-168
30.Chi.	223	301	308	551	-73	-150	-350	-516	-259
31.Esc.	181	285	166	249	-524	-44	-238	-249	50
32.Esp.	59	512	-68	120	-17	49	-19	-48	-186
33.Fra.	-99	-44	342	15	-129	-296	-613	-57	-167
34.FMa.	496	472	1268	291	-515	-861	-801	-751	-258
35.FRe.	370	243	460	454	105	-80	-1294	-281	72
37.Gen.	255	138	301	103	-289	-157	-544	-258	-85
38Gua	172	190	483	246	-195	-466	-556	-267	6
39.Gur.	788	-875	324	-446	385	208	-726	52	-222
40.HAr.	361	581	736	506	-578	-356	-598	-317	65
41.Hct.	106	213	175	-13	-41	-95	-605	-321	-25
42.Hin.	59	-103	120	72	67	-154	-57	-161	-269
43.HSe.	221	14	213	378	422	-960	-513	-659	-132
44.Hue.	823	557	843	1124	848	-1149	-1875	-1197	-64
45.Hus.	532	67	487	741	346	-85	-778	-521	-141
46.Ibr.	-341	484	474	372	137	-340	-635	-796	-76
47.Iru.	245	42	716	590	-271	210	-1547	-1068	-91
48.Izn.	924	34	399	-375	-889	744	-2841	-227	-560
49.Jab.	389	294	511	140	83	88	-753	-398	-195
50.Jae.	2783	4227	6343	14844	6979	3307	13239	18273	10984
51.Jam.	110	-139	1288	25	-101	130	-292	-35	-33
52.Jim.	110	439	485	37	-149	-727	-764	-330	-380
53.Jod.	1168	823	1996	1500	994	1115	-2404	-408	-411
54.Lar.	258	264	241	-28	218	134	-500	-565	-287
55.Lin.	-1206	2971	2160	5392	5249	7257	-9552	4031	3870
56.Lop.	462	1413	481	-640	-580	103	-1255	-864	139
57.Lup.	63	46	131	97	38	410	-51	-358	-158
58.MRe.	1330	1524	134	326	-349	-1377	113	-47	488
59.Mar.	-45	668	1052	269	798	371	-298	-1075	173

(continuación)

COD.	1901-10	11-20	21-30	31-40	41-50	51-60	61-70	71-81	81-91
60.Mat.	-53	2808	3982	3312	3277	-6414	-2497	179	-1042
61.Men.	420	543	757	731	138	681	490	494	229
62.Mon.	379	202	724	220	345	521	-848	-431	-126
63.NJu.	553	610	1450	431	-304	-189	-1168	-999	-114
64.Noa.	238	-32	202	-152	73	-154	-392	-861	303
65.Orc.	291	-165	694	678	-63	-587	-316	-465	-346
66.PBe.	1085	1284	937	1448	-706	-861	-846	-61	-65
67.Peg.	470	248	1051	1013	-650	-1627	-827	-946	-185
69.Por.	777	2346	1077	-261	-1561	-1416	-1917	-1376	-492
70.PAl.	644	27	808	1537	802	-22	-360	-2246	-95
71.PGe.	233	412	913	991	-63	-307	-741	-448	49
72.PSe.	718	-39	1628	545	-370	-300	-454	-471	-398
73.Que.	617	181	1722	1190	915	-1227	167	-3949	-1130
74.Rus.	600	198	229	-75	206	18	-696	-190	-98
75.Sab.	95	897	735	856	-95	-473	-1834	-443	-452
76.SEl.	689	561	-1252	-127	17	35	-812	-221	31
77.SCT.	822	-180	279	28	-171	-464	-729	-637	-169
78.SEs.	-807	3062	463	1312	6	-1185	-2934	-3507	-370
79.SPt.	-291	2411	-72	250	-745	-82	-556	-2287	-369
80.STo.	472	273	722	484	403	-220	-491	-882	-200
81.SSi.	-81	343	443	839	263	-166	-672	-1259	-480
82.Sil.	487	349	486	548	-146	-643	-623	-774	-100
84.SGu.	662	300	468	353	92	-710	-1260	-566	-177
85.Tbp.	281	117	545	609	193	764	-193	-633	-328
86.TCa.	724	272	1875	1927	301	-969	162	-153	551
87.Tpg.	1872	2375	2727	-1361	-823	-1042	72	-1511	238
88.Tdj.	275	458	1472	1487	27	-540	-1078	-148	-1025
90.Tor.	534	161	650	-309	74	-983	-861	-679	-310
91.TAl.	68	164	706	334	-179	-124	-492	-536	-141
92.Ube.	2428	647	4669	3436	-844	-1293	1230	-1469	3245
93.Vja.	771	1604	582	84	-161	-857	-1919	234	-705
94.Vil.	1304	-1331	1830	511	352	357	-1808	-49	-248
95.Vlc.	1439	6944	-3983	4123	1453	-4004	-2773	-1095	-890
96.VRe.	728	-248	1102	486	251	935	-1173	-1374	-460
97.VAr.	3376	559	2095	1313	-2110	-178	-2130	-1728	-192
98.Vdp.	334	343	548	5	260	-845	-470	-402	-26
99.Vll.	68	230	601	392	75	-790	-432	40	425
100.Vgd.	701	433	946	792	118	-102	-746	-639	-32
101.Vrg.	109	-21	193	83	111	-256	-631	-333	-294
PROV.	52228	65579	82118	78893	12389	-29306	-75245	-33548	2894

Fuente: Censos de Población. I.N.E. Elaboración propia a partir del Tabla 1 (Anexo II.2.2.).

Tabla 24.- Municipios de Jaén: Crecimiento Real (en por mil) del conjunto del municipio: 1901-1991

COD.	01-10	11-20	21-30	31-40	41-50	51-60	61-60	71-81	81-91
1. AUb.	3.93	-1.77	5.60	4.70	2.23	2.45	-17.55	-12.25	-23.16
2. ARe.	6.50	1.29	21.19	17.90	13.18	-22.30	-8.80	-6.18	0.90
3. Alc.	8.06	7.75	29.80	16.27	1.65	-7.44	-24.34	-15.40	-4.33
4. Ald.	12.60	21.19	26.19	-2.03	-0.82	7.75	-50.94	-37.59	-21.72
5. And.	1.20	8.42	16.10	16.01	14.02	12.15	-2.27	10.32	2.42
6. Arj.	4.69	26.19	7.63	6.95	-16.64	-14.24	0.21	-25.71	-16.75
7. Arl.	0.46	17.57	14.19	2.35	-17.39	-1.56	-9.82	-19.66	-1.09
8. Arq.	10.17	9.94	10.84	22.01	-19.53	-9.53	-23.41	-6.18	-5.54
9. Bae.	9.69	-3.32	6.34	10.90	-7.50	-8.86	-4.14	-0.23	17.80
10. Bai.	11.60	7.66	5.99	5.01	0.83	10.44	16.24	16.26	7.38
11. BEn.	24.32	26.95	5.22	-0.54	-5.40	-6.00	-62.18	-5.03	-11.52
12. BSe.	28.87	22.42	25.17	13.64	-10.75	10.77	-29.06	-23.21	-6.22
13. Bed.	12.48	5.32	16.86	11.18	0.96	-1.41	-18.03	-16.46	-26.92
14. Beg.	18.04	8.54	12.47	6.13	-2.66	-0.32	-27.36	-7.73	-2.37
15. BMo.	15.85	13.28	9.16	3.76	11.87	-6.53	-9.74	-13.26	-1.22
16. Ben.	21.96	11.37	4.70	12.22	1.81	-17.12	-25.67	-22.16	-35.12
17. CSC.	17.44	16.85	12.55	13.21	12.18	-14.74	-51.07	-21.84	-23.18
18. Cam.	12.84	9.75	12.68	6.25	12.31	-33.30	-8.80	-24.24	-19.26
19. CAR.	13.13	0.00	13.56	10.47	-4.44	-12.11	-18.42	-13.54	-6.17
20. Can.	16.41	0.00	2.91	17.20	4.50	1.10	-15.67	-1.75	-6.30
21. Car.	7.76	10.12	12.21	2.45	-11.90	-3.34	-13.81	-16.85	-21.36
23. Cah.	18.86	6.31	10.10	-4.42	-4.96	-7.39	-24.58	-43.65	-5.48
24. Cal.	20.16	43.93	-13.62	-9.05	-10.16	-4.50	20.45	-5.82	-0.71
25. CSt.	12.35	14.50	19.01	14.79	-16.01	-6.25	-33.73	-9.83	-4.14
26. CLO.	12.59	0.74	9.95	9.58	-5.94	-1.69	-6.29	-24.81	-6.00
27. Caz.	19.29	23.10	23.38	6.32	-5.15	-6.49	-42.45	-15.19	-16.50
28. Czo.	11.07	4.41	18.94	15.07	-0.25	-6.08	-26.53	6.48	-11.86
29. CSe.	11.76	7.49	12.47	4.61	0.03	-3.69	-33.39	-33.92	-9.72
30. Chi.	11.96	14.15	12.67	19.26	-2.36	-5.02	-12.78	-22.02	-13.51
31. Esc.	14.73	19.50	9.84	13.14	-29.82	-2.99	-17.87	-22.50	5.06
32. Esp.	14.17	72.93	-7.36	12.63	-1.70	4.82	-1.84	-4.73	-21.09
33. Fra.	-3.45	-1.57	11.61	0.48	-4.21	-10.37	-25.55	-2.72	-8.55
34. FMa.	11.86	10.11	22.90	4.61	-8.30	-15.61	-17.10	-18.90	-7.58
35. FRe.	28.16	15.00	23.33	18.69	3.88	-2.94	-63.62	-22.18	6.30
37. Gen.	18.01	8.56	16.43	5.07	-14.89	-9.14	-39.80	-26.27	-10.70
38. Gua.	7.76	7.92	17.66	7.94	-6.24	-16.68	-24.35	-14.03	0.34
39. Gur.	20.76	-23.32	9.32	-13.06	11.37	5.65	-21.21	1.66	-7.40
40. HAR.	22.22	27.73	26.72	14.99	-17.31	-12.40	-24.97	-16.09	3.59
41. HCT.	7.96	14.28	10.38	-0.74	-2.36	-5.68	-45.78	-36.78	-3.65
42. Hin.	5.87	-10.48	12.11	6.62	5.79	-13.84	-5.66	-17.63	-39.36
43. HSe.	11.91	0.71	10.21	15.87	15.17	-38.20	-28.88	-54.45	-16.60
44. Hue.	13.56	8.24	11.30	13.32	9.00	-12.39	-24.15	-18.90	-1.14
45. Hus.	23.76	2.64	17.30	21.61	8.71	-2.07	-21.19	-16.96	-5.24
46. Ibr.	-9.51	13.23	11.45	8.16	2.84	-7.21	-15.02	-22.30	-2.47
47. Iru.	7.04	1.16	17.88	12.67	-5.63	4.39	-37.56	-37.37	-4.08
48. Izn.	20.50	0.68	7.67	-7.19	-19.40	16.50	-82.07	-11.58	-36.51
49. Jab.	15.37	10.24	15.61	3.89	2.24	2.32	-21.73	-13.55	-7.52
50. Jae.	10.00	13.49	17.32	31.44	12.01	5.23	18.51	20.59	10.78
51. Jam.	5.29	-6.74	48.82	0.76	-3.10	3.97	-9.15	-1.14	-1.10
52. Jim.	3.82	13.92	13.41	0.95	-3.90	-21.49	-28.96	-15.52	-21.89
53. Jod.	15.76	9.79	20.33	12.97	7.76	8.04	-18.18	-3.40	-3.50
54. Lar.	26.71	21.52	16.29	-1.77	12.97	7.22	-29.87	-48.69	-40.11
55. Lin.	-3.20	7.71	5.26	12.02	10.46	12.86	-17.28	7.55	6.85
56. Lop.	9.61	24.59	7.19	-9.68	-9.66	1.79	-24.19	-20.58	3.69
57. Lup.	7.02	4.83	12.59	8.40	3.11	28.35	-3.14	-24.78	-13.59
58. MRe.	19.19	18.23	1.46	3.46	-3.71	-16.12	1.43	-0.58	5.98
59. Mar.	-0.85	11.90	16.25	3.77	10.41	4.50	-3.59	-13.91	2.42

(continuación)

COD.	01-10	11-20	21-30	31-40	41-50	51-60	61-60	71-81	81-91
60. Mat.	-0.31	15.24	18.25	13.00	11.39	-23.58	-10.98	0.82	-4.93
61. Men.	11.01	12.64	15.30	12.85	2.25	10.42	6.88	6.38	2.87
62. Mon.	33.03	14.05	38.09	9.27	12.99	16.87	-28.99	-18.55	-6.28
63. NJu.	11.14	11.00	22.05	5.73	-4.01	-2.58	-17.55	-17.64	-2.27
64. Noa.	7.14	-0.93	5.73	-4.28	2.08	-4.44	-12.27	-32.97	13.23
65. Orc.	10.82	-5.99	23.00	18.30	-1.57	-15.92	-9.77	-16.08	-14.19
66. PBe.	31.18	27.53	16.23	20.78	-9.62	-13.14	-14.84	-1.14	-1.25
67. Peg.	10.05	4.93	18.49	15.08	-9.42	-28.25	-18.25	-25.53	-6.01
69. Por.	7.81	20.39	8.15	-1.92	-12.28	-12.62	-20.06	-17.11	-7.05
70. PAI.	13.78	0.54	14.89	23.29	10.32	-0.27	-4.52	-33.15	-1.73
71. PGe.	23.84	31.69	46.52	34.00	-1.86	-9.61	-27.76	-21.24	2.61
72. PSe.	31.12	-1.47	47.31	12.04	-8.02	-7.01	-11.63	-13.47	-13.24
73. Que.	7.80	2.18	18.60	11.11	7.78	-10.57	1.51	-42.27	-16.99
74. Rus.	16.44	4.89	5.37	-1.73	4.68	0.40	-16.66	-5.00	-2.73
75. Sab.	1.93	16.56	11.79	12.18	-1.28	-6.64	-30.72	-9.02	-10.31
76. SEI.	27.57	17.95	-45.05	-6.08	0.84	1.70	-48.56	-18.91	2.92
77. Sct.	31.68	-6.17	9.41	0.90	-5.61	-17.00	-34.17	-43.20	-16.13
78. SEs.	-9.79	32.68	4.16	10.91	0.05	-9.80	-29.25	-50.65	-7.59
79. SPT.	-4.67	33.05	-0.85	2.92	-8.97	-1.04	-7.34	-36.57	-7.65
80. STo.	21.65	10.70	23.67	13.25	9.84	-5.25	-12.81	-27.58	-7.68
81. SSi.	-2.80	11.36	12.98	20.70	5.71	-3.57	-15.87	-37.89	-20.01
82. Sil.	14.26	9.10	11.43	11.49	-2.94	-14.06	-15.81	-23.48	-3.56
84. SGU.	26.60	10.10	13.95	9.38	2.31	-19.30	-46.79	-31.28	-12.57
85. Tbp.	17.05	6.33	25.02	22.10	6.11	21.02	-4.92	-17.75	-10.84
86. TCa.	10.62	3.72	22.35	18.73	2.64	-8.75	1.52	-1.41	5.07
87. Tdj.	16.43	17.57	16.97	-8.13	-5.26	-7.08	0.51	-10.99	1.85
88. Tpg.	4.19	6.61	18.64	15.86	0.27	-5.47	-11.89	-1.72	-13.03
90. Tor.	13.89	3.84	14.14	-6.48	1.59	-23.43	-26.30	-26.68	-15.43
91. TAl.	5.18	11.47	37.86	14.00	-7.27	-5.37	-24.56	-35.41	-12.26
92. Ube.	11.49	2.85	18.44	11.70	-2.75	-4.37	4.16	-4.91	10.70
93. Vja.	14.86	25.16	7.79	1.08	-2.07	-11.81	-32.71	4.58	-14.72
94. Vil.	27.82	-28.48	37.17	8.39	5.39	5.19	-29.38	-0.92	-4.88
95. Vlc.	13.80	47.49	-24.74	25.49	7.66	-22.64	-19.40	-8.71	-7.83
96. VRe.	21.99	-6.98	27.70	10.18	4.88	16.31	-20.89	-31.13	-13.43
97. VAr.	37.16	5.06	16.92	9.32	-15.42	-1.42	-18.71	-17.97	-2.26
98. Vdp.	19.88	16.99	22.24	0.18	9.05	-32.75	-24.44	-26.59	-2.04
99. Vll.	1.74	5.66	13.42	7.88	1.44	-16.29	-10.19	0.97	9.94
100. Vgd.	26.35	13.42	24.15	16.55	2.25	-1.94	-15.46	-15.21	-0.84
101. Vrg.	6.19	-1.16	10.21	4.09	5.22	-12.47	-39.20	-29.05	-36.12
PROV.	10.43	11.72	12.97	11.05	1.63	-3.90	-10.77	-5.12	0.46

Fuente: Censos de Población. I.N.E. Elaboración propia a partir de la Tabla 23 y Tabla 28 (Anexo III.2.2a).

Tabla 25.- Municipios de Jaén: Intensidad de evolución del Crecimiento Real (en por mil) del conjunto del municipio: 1901-1991

COD.	01-10	11-20	21-30	31-40	41-50	51-60	61-70	71-81
	11-20	21-30	31-40	41-50	51-60	61-70	71-81	81-91
1. AUb.	-5.70	7.37	-0.90	-2.47	0.22	-20.00	5.30	-10.91
2. ARe.	-5.21	19.90	-3.29	-4.72	-35.48	13.50	2.62	7.08
3. Alc.	-0.31	22.05	-13.53	-14.62	-9.09	-16.90	8.94	11.07
4. Ald.	8.59	5.00	-28.22	1.21	8.57	-58.69	13.35	15.87
5. And.	7.22	7.68	-0.09	-1.99	-1.87	-14.42	12.59	-7.90
6. Arj.	21.50	-18.56	-0.68	-23.59	2.40	14.45	-25.92	8.96
7. Arl.	17.11	-3.38	-11.84	-19.74	15.83	-8.26	-9.84	18.57
8. Arq.	-0.23	0.90	11.17	-41.54	10.00	-13.88	17.23	0.64
9. Bae.	-13.01	9.66	4.56	-18.40	-1.36	4.72	3.91	18.03
10. Bai.	-3.94	-1.67	-0.98	-4.18	9.61	5.80	0.02	-8.88
11. BEn.	2.63	-21.73	-5.76	-4.86	-0.60	-56.18	57.15	-6.49
12. BSe.	-6.45	2.75	-11.53	-24.39	21.52	-39.83	5.85	16.99
13. Bed.	-7.16	11.54	-5.68	-10.22	-2.37	-16.62	1.57	-10.46
14. Beg.	-9.50	3.93	-6.34	-8.79	2.34	-27.04	19.63	5.36
15. BMo.	-2.57	-4.12	-5.40	8.11	-18.40	-3.21	-3.52	12.04
16. Ben.	-10.59	-6.67	7.52	-10.41	-18.93	-8.55	3.51	-12.96
17. CSC.	-0.59	-4.30	0.66	-1.03	-26.92	-36.33	29.23	-1.34
18. Cam.	-3.09	2.93	-6.43	6.06	-45.61	24.50	-15.44	4.98
19. CAr.	-13.13	13.56	-3.09	-14.91	-7.67	-6.31	4.88	7.37
20. Can.	-16.41	2.91	14.29	-12.70	-3.40	-16.77	13.92	-4.55
21. Car.	2.36	2.09	-9.76	-14.35	8.56	-10.47	-3.04	-4.51
23. Cah.	-12.55	3.79	-14.52	-0.54	-2.43	-17.19	-19.07	38.17
24. Cal.	23.77	-57.55	4.57	-1.11	5.66	24.95	-26.27	5.11
25. Cst.	2.15	4.51	-4.22	-30.80	9.76	-27.48	23.90	5.69
26. CLo.	-11.85	9.21	-0.37	-15.52	4.25	-4.60	-18.52	18.81
27. Caz.	3.81	0.28	-17.06	-11.47	-1.34	-35.96	27.26	-1.31
28. Czo.	-6.66	14.53	-3.87	-15.32	-5.83	-20.45	33.01	-18.34
29. CSe.	-4.27	4.98	-7.86	-4.58	-3.72	-29.70	-0.53	24.20
30. Chi.	2.19	-1.48	6.59	-21.62	-2.66	-7.76	-9.24	8.51
31. Esc.	4.77	-9.66	3.30	-42.96	26.83	-14.88	-4.63	27.56
32. Esp.	58.76	-80.29	19.99	-14.33	6.52	-6.66	-2.89	-16.36
33. Fra.	1.88	13.18	-11.13	-4.69	-6.16	-15.18	22.83	-5.83
34. FMa.	-1.75	12.79	-18.29	-12.91	-7.31	-1.49	-1.80	11.32
35. FRe.	-13.16	8.33	-4.64	-14.81	-6.82	-60.68	41.44	28.48
37. Gen.	-9.45	7.87	-11.36	-19.96	5.75	-30.66	13.53	15.57
38. Gua.	0.16	9.74	-9.72	-14.18	-10.44	-7.67	10.32	14.37
39. Gur.	-44.08	32.64	-22.38	24.43	-5.72	-26.86	22.87	-9.06
40. HAr.	5.51	-1.01	-11.73	-32.30	4.91	-12.57	8.88	19.68
41. HCT.	6.32	-3.90	-11.12	-1.62	-3.32	-40.10	9.00	33.13
42. Hin.	-16.35	22.59	-5.49	-0.83	-19.63	8.18	-11.97	-21.73
43. HSe.	-11.20	9.50	5.66	-0.70	-53.37	9.32	-25.57	37.85
44. Hue.	-5.32	3.06	2.02	-4.32	-21.39	-11.76	5.25	17.76
45. Hus.	-21.12	14.66	4.31	-12.90	-10.78	-19.12	4.23	11.72
46. Ibr.	22.74	-1.78	-3.29	-5.32	-10.05	-7.81	-7.28	19.83
47. Iru.	-5.88	16.72	-5.21	-18.30	10.02	-41.95	0.19	33.29
48. Izn.	-19.82	6.99	-14.86	-12.21	35.90	-98.57	70.49	-24.93
49. Jab.	-5.13	5.37	-11.72	-1.65	0.08	-24.05	8.18	6.03
50. Jae.	3.49	3.83	14.12	-19.43	-6.78	13.28	2.08	-9.81
51. Jam.	-12.03	55.56	-48.06	-3.86	7.07	-13.12	8.01	0.04
52. Jim.	10.10	-0.51	-12.46	-4.85	-17.59	-7.47	13.44	-6.37
53. Jod.	-5.97	10.54	-7.36	-5.21	0.28	-26.22	14.78	-0.20
54. Lar.	-5.19	-5.23	-18.06	14.74	-5.75	-37.09	-18.82	8.58
55. Lin.	10.91	-2.45	6.76	-1.56	2.40	-30.14	24.83	-0.70
56. Lop.	14.98	-17.40	-16.87	0.02	11.45	-25.98	3.61	24.27
57. Lup.	-2.19	7.76	-4.19	-5.29	25.24	-31.49	-21.64	11.19
58. MRe.	-0.96	-16.77	2.00	-7.17	-12.41	17.55	-2.01	6.56
59. Mar.	12.75	4.35	-12.48	6.64	-5.91	-8.09	-10.32	16.33

(continuación)

COD.	01-10	11-20	21-30	31-40	41-50	51-60	61-70	71-81
	11-20	21-30	31-40	41-50	51-60	61-70	71-81	81-91
60. Mat.	15.55	3.01	-5.25	-1.61	-34.97	12.60	11.80	-5.75
61. Men.	1.63	2.66	-2.45	-10.60	8.17	-3.54	-0.50	-3.51
62. Mon.	-18.98	24.04	-28.82	3.72	3.88	-45.86	10.44	12.27
63. NJu.	-0.14	11.05	-16.32	-9.74	1.43	-14.97	-0.09	15.37
64. Noa.	-8.07	6.66	-10.01	6.36	-6.52	-7.83	-20.70	46.20
65. Orc.	-16.81	28.99	-4.70	-19.87	-14.35	6.15	-6.31	1.89
66. PBe.	-3.65	-11.30	4.55	-30.40	-3.52	-1.70	13.70	-0.11
67. Peg.	-5.12	13.56	-3.41	-24.50	-18.83	10.00	-7.28	19.52
69. Por.	12.58	-12.24	-10.07	-10.36	-0.34	-7.44	2.95	10.06
70. PAI.	-13.24	14.35	8.40	-12.97	-10.59	-4.25	-28.63	31.42
71. PGe.	7.85	14.83	-12.52	-35.86	-7.75	-18.15	6.52	23.85
72. PSe.	-32.59	48.78	-35.27	-20.06	1.01	-4.62	-1.84	0.23
73. Que.	-5.62	16.42	-7.49	-3.33	-18.35	12.08	-43.78	25.28
74. Rus.	-11.55	0.48	-7.10	6.41	-4.28	-17.06	11.66	2.27
75. Sab.	14.63	-4.77	0.39	-13.46	-5.36	-24.08	21.70	-1.29
76. SEI.	-9.62	-63.00	38.97	6.92	0.86	-50.26	29.75	21.73
77. Sct.	-37.85	15.58	-8.51	-6.51	-11.39	-17.17	-9.03	27.07
78. SEs.	42.47	-28.52	6.75	-10.86	-9.85	-19.45	-21.40	43.06
79. Spt.	37.72	-33.90	3.77	-11.89	7.93	-6.30	-29.23	28.92
80. STo.	-10.95	12.97	-10.42	-3.41	-15.09	-7.56	-14.77	19.90
81. SSI.	14.16	1.62	7.72	-14.99	-9.28	-12.30	-22.02	17.88
82. Sil.	-5.16	2.33	0.06	-14.43	-11.12	-1.75	-7.67	19.92
84. SGU.	-16.50	3.85	-4.57	-7.07	-21.61	-27.49	15.51	18.71
85. Tbp.	-10.72	18.69	-2.92	-15.99	14.91	-25.94	-12.83	6.91
86. TCa.	-6.90	18.63	-3.62	-16.09	-11.39	10.27	-2.93	6.48
87. Tdj.	1.14	-0.60	-25.10	2.87	-1.82	7.59	-11.50	12.84
88. Tpg.	2.42	12.03	-2.78	-15.59	-5.74	-6.42	10.17	-11.31
90. Tor.	-10.05	10.30	-20.62	8.07	-25.02	-2.87	-0.38	11.25
91. TAl.	6.29	26.39	-23.86	-21.27	1.90	-19.19	-10.85	23.15
92. Ube.	-8.64	15.59	-6.74	-14.45	-1.62	8.53	-9.07	15.61
93. Vja.	10.30	-17.37	-6.71	-3.15	-9.74	-20.90	37.29	-19.30
94. Vil.	-56.30	65.65	-28.78	-3.00	-0.20	-34.57	28.46	-3.96
95. Vlc.	33.69	-72.23	50.23	-17.83	-30.30	3.24	10.69	0.88
96. VRe.	-28.97	34.68	-17.52	-5.30	11.43	-37.20	-10.24	17.70
97. VAr.	-32.10	11.86	-7.60	-24.74	14.00	-17.29	0.74	15.71
98. Vdp.	-2.89	5.25	-22.06	8.87	-41.80	8.31	-2.15	24.55
99. Vll.	3.92	7.76	-5.54	-6.44	-17.73	6.10	11.16	8.97
100. Vgd.	-12.93	10.73	-7.60	-14.30	-4.19	-13.52	0.25	14.37
101. Vrg.	-7.35	11.37	-6.12	1.13	-17.69	-26.73	10.15	-7.07
PROV.	1.29	1.25	-1.92	-9.42	-5.53	-6.87	5.65	5.58

Fuente: Censos de Población. I.N.E. Elaboración propia a partir de la Tabla 24 (Anexo III.2.2a).

Tabla 26.- Municipios de Jaén: total del Crecimiento Real de las Cabeceras municipales: 1900-1991

COD.	1900	1910	1920	1930	1940	1950	1960	1970	1981	1981
	1910	1920	1930	1940	1950	1960	1970	1981	1991	1991
1.AUb.	82	-10	109	111	41	63	-366	-241	-403	
2.ARe.	117	-1045	2357	570	1371	-1457	1498	2335	1414	
3.Alc.	380	-98	1839	589	1177	-495	-723	-193	-76	
4.Ald.	131	139	335	-29	112	117	-637	-299	-124	
5.And.	335	1421	1606	5616	-1132	2105	2065	4913	1815	
6.Arj.	379	1000	1538	629	-1655	-918	136	-1497	-960	
7.Arl.	65	791	790	205	-1048	-77	-306	-838	-41	
8.Arq.	146	188	72	615	-587	-114	-105	-293	-35	
9.Bae.	1676	-388	880	1372	-1392	-1732	-722	234	3757	
10.Bai.	632	805	643	497	231	1186	2063	2410	1197	
11.BEn.	315	1332	-1134	195	102	-116	-449	-41	-10	
12.BSe.	670	160	2474	1315	-1093	396	-1602	-916	-393	
13.Bed.	186	365	600	314	308	-46	-685	-517	-801	
14.Beg.	530	317	450	253	-42	-112	-1049	-141	-26	
15.BMo.	203	149	100	83	302	-48	-25	-196	68	
16.Ben.	103	45	27	163	26	-116	-219	-113	-143	
17.CSC.	582	411	455	316	694	-730	-1649	-449	-451	
18.Cam.	329	159	269	233	666	-1468	-50	-635	-162	
19.CAr.	320	102	294	323	-167	-288	-387	-191	-122	
20.Can.	204	34	63	369	162	27	-357	-37	-126	
21.Car.	213	157	37	68	-79	36	-121	-43	-111	
23.Cah.	396	99	131	-71	-73	-180	-284	-543	-8	
24.Cal.	578	4106	-1626	2088	-1026	-879	2223	449	581	
25.CSt.	182	455	754	1086	109	-336	-1897	-104	-153	
26.CLo.	375	34	252	334	-175	-171	55	-601	20	
27.Caz.	141	289	390	14	-54	-18	-526	-114	-143	
28.Czo.	537	47	1154	798	-53	-654	-994	1334	-458	
29.CSe.	114	117	196	7	232	-69	-488	-392	-62	
30.Chi.	62	-42	142	291	22	-30	322	67	-158	
31.Esc.	188	227	191	215	-453	-44	-238	-249	50	
32.Esp.	16	150	-14	136	123	20	-154	-135	-42	
33.Fra.	-148	-45	226	9	-36	-274	-550	47	-233	
34.FMa.	294	236	886	120	-293	-493	-218	-132	-1	
35.FRe.	332	286	432	494	165	-80	-1294	-281	72	
37.Gen.	197	71	308	64	-345	-67	-320	-187	-93	
38.Gua.	187	184	382	252	184	-466	-556	-267	6	
39.Gur.	343	-523	243	-448	278	213	-292	137	-47	
40.HAR.	308	629	677	514	-502	-412	-542	-317	65	
41.HCt.	71	142	97	4	152	-95	-605	-321	-25	
42.Hin.	-8	-36	139	58	58	-120	20	-90	-200	
43.HSe.	44	-65	-55	112	-94	-18	-138	-95	-5	
44.Hue.	421	611	139	317	667	-631	-208	-352	274	
45.Hus.	213	54	416	289	204	346	-148	-184	-85	
46.Ibr.	-325	323	283	288	405	-282	-446	-708	-54	
47.Iru.	71	13	181	28	542	-391	-350	-245	131	
48.Izn.	694	-326	429	172	-911	88	-1395	-207	-293	
49.Jab.	434	210	416	61	107	-18	-337	-232	-123	
50.Jae.	1978	4134	3894	14143	8770	2926	11446	20415	14832	
51.Jam.	109	-160	1306	0	-54	130	-292	-35	-33	
52.Jim.	105	331	548	-233	-60	-575	-606	-246	-369	
53.Jod.	1077	798	1853	1383	1338	1143	-2316	-361	-411	
54.Lar.	250	188	260	-28	222	121	-535	-393	-287	
55.Lin.	3143	867	486	151	12179	6628	-5197	5948	4553	
56.Lop.	590	1092	628	-941	-213	112	-1021	-825	139	
57.Lup.	24	41	96	127	58	-53	-164	-143	-64	
58.MRe.	1355	1400	171	-51	152	-1232	-40	16	721	
59.Mar.	187	817	820	122	723	149	1056	-1300	503	

(continuación)

COD.	1900	1910	1920	1930	1940	1950	1960	1970	1981
	1910	1920	1930	1940	1950	1960	1970	1981	1991
60. Mat.	-99	1126	1313	2022	4248	-5012	-47	1445	332
61. Men.	431	588	423	495	160	544	901	931	273
62. Mon.	19	-19	37	44	74	-31	-44	-54	-42
63. NJu.	467	464	1271	641	-302	-255	-1162	-329	-114
64. Noa.	193	-111	259	-99	75	-160	-305	-800	288
65. Orc.	127	-164	255	858	-29	-517	-84	-200	-250
66. PBe.	706	1118	578	1044	-519	-434	-225	127	27
67. Peg.	538	144	1058	784	-689	-1357	-735	-690	-107
69. Por.	803	1981	1033	-445	-1632	-1281	-1502	-1011	-462
70. PAI.	327	-174	605	986	650	-31	76	-1469	113
71. PGe.	142	305	709	365	15	7	-210	-130	81
72. PSe.	550	-36	1177	474	-137	-271	36	-159	-224
73. Que.	184	-200	1316	1001	-201	-1007	462	-1310	-517
74. Rus.	240	185	287	-157	233	279	-422	-118	-104
75. Sab.	157	756	782	850	-167	-531	-1440	-443	-452
76. SEL.	602	481	-1016	-65	77	84	-589	-108	43
77. Sct.	897	-381	287	-132	-185	-361	-531	-539	-169
78. SEs.	12	371	20	262	-153	-393	-347	-47	56
79. SPt.	819	869	526	-577	-643	231	-457	-1125	-94
80. STo.	55	76	433	497	366	19	34	-285	-138
81. SSI.	-43	-34	-84	85	-21	-24	105	-69	-87
82. Sil.	272	224	421	348	-356	-189	-178	-251	-100
84. SGu.	447	217	74	371	-21	-344	-925	-299	-177
85. Tbp.	130	382	353	536	194	55	-194	-382	-234
86. TCa.	359	464	1486	1433	552	-386	498	427	591
87. Tdj.	1409	1776	3022	-1623	-519	-907	-341	109	377
88. Tpg.	283	513	1487	1331	209	-502	-919	-126	-929
90. Tor.	481	306	645	-437	381	-983	-861	-679	-310
91. TAl.	25	110	291	169	6	-26	42	-130	-79
92. Ube.	2511	23	1671	6453	-1002	-1404	1376	-865	3358
93. Vja.	399	1278	376	54	29	-686	-1224	632	-444
94. Vil.	323	-569	1652	384	-3	167	-777	183	-199
95. Vlc.	80	4837	-2859	2009	1115	-1890	-1518	-429	-236
96. VRe.	476	-140	557	224	56	153	-290	-559	-291
97. VAr.	1543	-284	1995	1188	-1360	7	-1231	-78	85
98. Vdp.	267	372	529	-14	-173	-344	-442	-390	-26
99. Vll.	-35	253	477	358	-234	-351	161	252	425
100. Vgd.	706	368	794	512	10	-153	-909	-246	118
101. Vrg.	46	-114	221	36	54	-239	-265	-212	-202
PROV.	38982	40149	55096	57977	20503	-18022	-25202	13180	23047

Fuente: Nomenclátor de Población. I.N.E. Elaboración propia a partir de la Tabla 3 (Anexo II.2.2.).

Tabla 27.- Municipios de Jaén: total del Crecimiento Real de las Entidades de población: 1900-1991

COD.	1900	1910	1920	1930	1940	1950	1960	1970	1981
	1910	1920	1930	1940	1950	1960	1970	1981	1991
1.AUb.	6	-30	20	3	15	0	-54	-15	3
2.ARe.	956	1266	1735	3629	2236	-4394	-3463	-3635	-1232
3.Alc.	452	964	2224	2185	-871	-850	-3054	-1785	-418
4.Ald.	-21	81	11	-1	-123	0	0	0	0
5.And.	-138	30	1538	-1945	4866	1581	-2786	-1431	-958
6.Arj.	-41	1224	-776	117	-52	-332	-119	-392	-11
7.Arl.	-45	51	6	-62	64	-3	-169	0	0
8.Arq.	52	26	187	8	28	-121	-387	180	-59
9.Bae.	-212	-129	123	510	76	298	95	-269	-865
10.Bai.	282	-141	-87	-6	-147	-70	-75	-25	0
11.BEn.	771	228	1486	-232	-464	-264	-2464	-120	-324
12.BSe.	1370	1882	442	595	-432	1133	-2193	-1440	-138
13.Bed.	313	-133	225	314	-251	-38	-292	-244	-188
14.Beg.	38	-11	47	15	-76	98	-3	-110	-46
15.BMo.	54	100	92	1	-15	-114	-198	-79	-91
16.Ben.	117	89	33	7	1	-121	-69	-85	-90
17.CSC.	16	275	136	392	47	-156	-616	-211	-98
18.Cam.	282	360	487	176	219	-711	-410	-461	-523
19.CAR.	57	-102	151	64	-2	-137	-169	-162	-20
20.Can.	84	-34	-7	-1	-54	0	0	0	0
21.Car.	-131	-40	121	-34	-79	-77	-35	-123	-60
23.Cah.	138	103	220	-87	-96	-57	-392	-333	-74
24.Cal.	1609	2617	-755	-3498	-412	287	703	-1356	-636
25.CSt.	343	251	343	-77	-1195	-42	205	-292	0
26.CLo.	468	19	499	463	-328	33	-548	-1098	-363
27.Caz.	55	2	-18	102	-41	-95	-64	-42	0
28.Czo.	393	353	785	1028	21	-113	-1871	-696	-662
29.CSe.	210	110	222	161	-231	-66	-541	-363	-106
30.Chi.	161	343	166	260	-95	-120	-672	-583	-101
31.Esc.	-7	58	-25	34	-70	0	0	0	0
32.Esp.	43	362	-54	-16	-140	29	135	87	-144
33.Fra.	49	1	116	6	-93	-22	-63	-104	66
34.FMa.	202	236	382	171	-222	-368	-583	-619	-257
35.FRe.	38	-43	28	-40	-59	0	0	0	0
37.Gen.	58	67	-7	39	56	-90	-224	-70	7
38.Gua.	-15	6	101	-6	-378	0	0	0	0
39.Gur.	445	-352	81	2	107	-5	-434	-85	-175
40.HAr.	53	-48	59	-8	-75	55	-55	0	0
41.HCt.	35	71	78	-17	-192	0	0	0	0
42.Hin.	67	-67	-19	14	9	-34	-77	-71	-69
43.HSe.	177	79	268	266	516	-942	-375	-564	-127
44.Hue.	402	-54	704	807	181	-518	-1667	-845	-338
45.Hus.	319	13	71	452	142	-431	-630	-337	-56
46.Ibr.	-16	161	191	84	-268	-58	-189	-88	-22
47.Iru.	174	29	535	562	-813	601	-1197	-823	-222
48.Izn.	230	360	-30	-547	22	656	-1446	-20	-267
49.Jab.	-45	84	95	79	-24	106	-416	-166	-71
50.Jae.	805	93	2449	701	-1791	381	1793	-2142	-3848
51.Jam.	1	21	-18	25	-46	0	0	0	0
52.Jim.	5	108	-63	270	-89	-152	-158	-84	-11
53.Jod.	91	25	143	117	-344	-28	-88	-46	0
54.Lar.	8	76	-19	0	-4	13	35	-171	0
55.Lin.	-4349	2104	1674	5241	-6930	629	-4355	-1917	-683
56.Lop.	-128	321	-147	301	-367	-9	-234	-38	0
57.Lup.	39	5	35	-30	-20	463	113	-215	-94
58.MRe.	-25	124	-37	377	-501	-145	153	-63	-233
59.Mar.	-232	-149	232	147	75	222	-1354	225	-330

(continuación)

COD.	1900	1910	1920	1930	1940	1950	1960	1970	1981
	1910	1920	1930	1940	1950	1960	1970	1981	1991
60. Mat.	46	1682	2669	1290	-971	-1402	-2450	-1266	-1374
61. Men.	-11	-45	334	236	-22	137	-411	-437	-44
62. Mon.	360	221	687	176	271	552	-804	-377	-84
63. NJu.	86	146	179	-210	-2	66	-6	-669	0
64. Noa.	45	79	-57	-53	-2	6	-87	-61	15
65. Orc.	164	-1	439	-180	-34	-70	-232	-265	-96
66. PBe.	379	166	359	404	-187	-427	-621	-188	-92
67. Peg.	-68	104	-7	229	39	-270	-92	-256	-78
69. Por.	-26	365	44	184	71	-135	-415	-365	-30
70. PAI.	317	201	203	551	152	9	-436	-777	-208
71. PGe.	91	107	204	626	-78	-314	-531	-318	-32
72. PSe.	168	-3	451	71	-233	-29	-490	-312	-174
73. Que.	433	381	406	189	1116	-220	-295	-2639	-613
74. Rus.	360	13	-58	82	-27	-261	-274	-72	6
75. Sab.	-62	141	-47	6	72	58	-393	0	0
76. SEL.	87	80	-236	-62	-60	-49	-223	-113	-11
77. Sct.	-75	201	-8	160	14	-103	-198	-97	0
78. SEs.	-819	2691	443	1050	159	-792	-2587	-3460	-426
79. SPt.	-1110	1542	-598	827	-102	-313	-99	-1162	-274
80. STo.	417	197	289	-13	37	-239	-525	-597	-62
81. SSi.	-38	377	527	754	284	-142	-777	-1190	-393
82. Sil.	215	125	65	200	210	-454	-445	-522	0
84. SGu.	215	83	394	-18	113	-366	-335	-266	0
85. Tbp.	151	-265	192	73	-1	709	1	-251	-94
86. TCa.	365	-192	389	494	-251	-583	-336	-580	-40
87. Tdj.	463	599	-295	262	-304	-135	413	-1620	-139
88. Tpg.	-8	-55	-15	156	-182	-38	-159	-22	-96
90. Tor.	53	-145	5	128	-306	0	0	0	0
91. TAl.	43	54	415	165	-185	-98	-534	-406	-62
92. Ube.	-83	624	2998	-3017	158	111	-146	-604	-113
93. Vja.	372	326	206	30	-190	-171	-695	-398	-261
94. Vil.	981	-762	178	127	355	190	-1031	-232	-49
95. Vlc.	1359	2107	-1124	2114	338	-2114	-1255	-666	-654
96. VRe.	252	-108	545	262	195	782	-883	-815	-169
97. VAr.	1833	843	100	125	-750	-185	-899	-1650	-277
98. Vdp.	67	-29	19	19	433	-501	-28	-11	0
99. Vll.	103	-23	124	34	309	-439	-593	-211	0
100. Vgd.	-5	65	152	280	108	51	163	-393	-150
101. Vrg.	63	93	-28	47	57	-17	-366	-121	-92
PROV.	13246	25430	27022	20916	-8114	-11284	-50043	-46728	-20153

Fuente: Nomenclátor de Población. I.N.E. Elaboración propia a partir de la Tabla 4 (Anexo II.2.2.).

Tabla 28.- Municipios de Jaén: población media del conjunto del municipio: 1900-1991.

COD.	1901-10	11-20	21-30	31-40	41-50	51-60	61-70	71/81	81/91
1. AUb.	2237.0	2261.0	2305.5	2427.0	2512.0	2571.5	2393.0	2055.0	1727.0
2. ARe.	16509.5	17156.5	19313.0	23458.5	27361.5	26239.5	22331.5	20699.0	20140.0
3. Alc.	10323.0	11172.0	13636.5	17055.0	18595.0	18075.5	15514.5	12637.0	11401.0
4. Ald.	873.0	1038.0	1321.0	1479.0	1458.0	1510.5	1250.5	782.5	571.0
5. And.	16400.5	17224.5	19522.0	22929.5	26632.0	30342.0	31824.5	33205.0	35374.5
6. Arj.	7210.0	8491.0	9984.0	10738.0	10257.5	8779.0	8162.5	7226.5	5796.5
7. Arl.	4360.0	4791.0	5610.0	6079.5	5659.0	5127.0	4849.0	4192.0	3752.5
8. Arq.	1947.0	2153.0	2389.5	2830.5	2862.5	2465.5	2102.0	1799.5	1696.0
9. Bae.	15111.0	15584.5	15827.5	17270.0	17553.0	16178.0	15147.5	14816.5	16245.0
10. Bai.	7877.0	8666.0	9276.0	9799.5	10087.0	10687.0	12239.0	14425.0	16215.5
11. BEñ.	4465.0	5788.0	6744.0	6901.5	6702.0	6331.0	4684.5	3147.5	2900.0
12. BSe.	7065.0	9106.0	11585.0	13998.0	14190.5	14192.5	13059.5	9984.0	8540.5
13. Bed.	3998.5	4364.0	4892.5	5619.0	5961.5	5948.0	5417.5	4548.5	3673.5
14. Beg.	3148.0	3585.0	3986.5	4369.0	4444.0	4378.0	3845.0	3193.5	3032.0
15. BMo.	1621.5	1874.5	2095.0	2233.0	2418.5	2481.0	2288.5	2039.5	1890.5
16. Ben.	1002.0	1179.0	1276.0	1391.0	1489.5	1384.5	1122.0	879.0	663.5
17. CSC.	3429.0	4071.0	4709.5	5359.0	6083.5	6011.0	4435.5	2973.0	2368.5
18. Cam.	4759.5	5324.5	5962.0	6544.5	7191.5	6544.5	5225.0	4447.0	3556.5
19. CAr.	2870.5	3059.0	3281.5	3697.5	3806.5	3509.5	3019.0	2564.5	2316.5
20. Can.	1755.0	1899.0	1927.0	2139.0	2376.5	2443.5	2278.5	2081.5	2000.0
21. Car.	1057.0	1156.5	1294.0	1390.0	1328.0	1228.5	1130.0	969.0	800.5
23. Cañ.	2832.0	3200.0	3476.5	3573.0	3409.5	3206.5	2750.0	1974.0	1495.0
24. Cal.	10849.5	15304.5	17475.5	15580.0	14156.0	13141.0	14308.0	15317.5	14811.5
25. CSt.	4252.5	4868.0	5769.5	6822.5	6784.0	6052.0	5017.0	3972.5	3697.5
26. CLo.	6697.5	7145.5	7547.5	8321.5	8468.5	8148.0	7832.5	6736.5	5715.5
27. Caz.	1016.0	1259.5	1591.0	1835.0	1845.5	1741.5	1390.0	1016.5	866.5
28. Czo.	8401.0	9066.0	10235.5	12118.0	13015.0	12615.5	10799.5	9686.0	9445.0
29. CSe.	2755.0	3030.5	3353.0	3646.0	3730.5	3663.5	3081.5	2189.5	1728.0
30. Chi.	1864.5	2126.5	2431.0	2860.5	3099.5	2988.0	2738.0	2305.0	1917.5
31. Esc.	1228.5	1461.5	1687.0	1894.5	1757.0	1473.0	1332.0	1088.5	989.0
32. Esp.	416.5	702.0	924.0	950.0	1001.5	1017.5	1032.5	999.0	882.0
33. Fra.	2867.5	2796.0	2945.0	3123.5	3065.5	2854.0	2399.5	2064.5	1952.5
34. FMa.	4183.0	4667.0	5537.0	6316.5	6204.5	5516.5	4685.5	3909.5	3405.0
35. FRe.	1314.0	1620.5	1972.0	2429.0	2708.5	2721.0	2034.0	1246.5	1142.0
37. Gen.	1415.5	1612.0	1831.5	2033.5	1940.5	1717.5	1367.0	966.0	794.5

(continuación)

<u>COD.</u>	<u>1900/10</u>	<u>1910/20</u>	<u>1920/30</u>	<u>1930/40</u>	<u>1940/50</u>	<u>1950/60</u>	<u>1960/70</u>	<u>1981/70</u>	<u>1981/91</u>
38. Gua.	2217.0	2398.0	2734.5	3099.0	3124.5	2794.0	2283.0	1871.5	1741.0
39. Gur.	3796.0	3752.5	3477.0	3416.0	3385.5	3682.0	3423.0	3086.0	3001.0
40. HAR.	1624.5	2095.5	2754.0	3375.0	3339.0	2872.0	2395.0	1937.5	1811.5
41. Hct.	1332.0	1491.5	1685.5	1766.5	1739.5	1671.5	1321.5	858.5	685.5
42. Hin.	1004.5	982.5	991.0	1087.0	1156.5	1113.0	1007.5	898.5	683.5
43. HSe.	1855.5	1973.0	2086.5	2382.0	2782.0	2513.0	1776.5	1190.5	795.0
44. Hue.	6067.5	6757.5	7457.5	8441.0	9427.0	9276.5	7764.5	6228.5	5598.0
45. Hus.	2239.0	2538.5	2815.5	3429.5	3973.0	4103.5	3672.0	3022.5	2691.5
46. Ibr.	3587.5	3659.0	4138.0	4561.0	4815.5	4714.0	4226.5	3511.0	3075.0
47. Iru.	3482.5	3626.0	4005.0	4658.0	4817.5	4787.0	4118.5	2811.0	2231.5
48. Izn.	4507.0	4986.0	5202.5	5214.5	4582.5	4510.0	3461.5	1927.5	1534.0
49. Jab.	2530.5	2872.0	3274.5	3600.0	3711.5	3797.0	3464.5	2889.0	2592.5
50. Jae.	27825.5	31330.5	36615.5	47209.0	58120.5	63263.5	71536.5	87292.5	101921.0
51. Jam.	2078.0	2063.5	2638.0	3294.5	3256.5	3271.0	3190.0	3026.5	2992.5
52. Jim.	2880.0	3154.5	3616.5	3877.5	3821.5	3383.5	2638.0	2091.0	1736.0
53. Jod.	7412.0	8407.5	9817.0	11565.0	12812.0	13866.5	13222.0	11816.0	11406.5
54. Lar.	966.0	1227.0	1479.5	1586.0	1681.0	1857.0	1674.0	1141.5	715.5
55. Lin.	37642.0	38524.5	41090.0	44866.0	50186.5	56439.5	55292.0	52531.5	56482.0
56. Lop.	4808.0	5745.5	6692.5	6613.0	6003.0	5764.5	5188.5	4129.0	3766.5
57. Lup.	897.5	952.0	1040.5	1154.5	1222.0	1446.0	1625.5	1421.0	1163.0
58. MRe.	6932.0	8359.0	9188.0	9418.0	9406.5	8543.5	7911.5	7944.5	8165.0
59. Mar.	5303.5	5615.0	6475.0	7135.5	7669.0	8253.5	8290.0	7603.5	7152.5
60. Mat.	17051.5	18429.0	21824.0	25471.0	28765.5	27197.0	22741.5	21582.5	21151.0
61. Men.	3815.0	4296.5	4946.5	5690.5	6125.0	6534.5	7120.0	7612.0	7973.5
62. Mon.	1147.5	1438.0	1901.0	2373.0	2655.5	3088.5	2925.0	2285.5	2007.0
63. NJu.	4964.5	5546.0	6576.0	7516.5	7580.0	7333.5	6655.0	5571.5	5015.0
64. Noa.	3335.0	3438.0	3523.0	3548.0	3508.5	3468.0	3195.0	2568.5	2289.5
65. Orc.	2690.5	2753.5	3018.0	3704.0	4011.5	3686.5	3235.0	2844.5	2439.0
66. PBe.	3479.5	4664.0	5774.5	6967.0	7338.0	6554.5	5701.0	5247.5	5184.5
67. Peg.	4675.0	5034.0	5683.5	6715.5	6897.0	5758.5	4531.5	3645.0	3079.5
69. For.	9942.5	11504.0	13215.5	13623.5	12712.5	11224.0	9557.5	7911.0	6977.0
70. PAI.	4674.0	5009.5	5427.0	6599.5	7769.0	8159.0	7968.0	6665.0	5494.5
71. PGe.	977.5	1300.0	1962.5	2914.5	3378.5	3193.5	2669.5	2075.0	1875.5
72. PSe.	2307.0	2646.5	3441.0	4527.5	4615.0	4280.0	3903.0	3440.5	3006.0

(continuación)

<u>COD.</u>	<u>1900/10</u>	<u>1910/20</u>	<u>1920/30</u>	<u>1930/40</u>	<u>1940/50</u>	<u>1950/60</u>	<u>1960/70</u>	<u>1981/70</u>	<u>1981/91</u>
73. Que.	7907.5	8306.5	9258.0	10714.0	11766.5	11610.5	11080.5	9189.5	6650.0
74. Rus.	3650.0	4049.0	4262.5	4339.5	4405.0	4517.0	4178.0	3735.0	3591.0
75. Sab.	4919.5	5415.5	6231.5	7027.0	7407.5	7123.5	5970.0	4831.5	4384.0
76. SEl.	2499.5	3124.5	2779.0	2089.5	2034.5	2060.5	1672.0	1155.5	1060.5
77. Sct.	2595.0	2916.0	2965.5	3119.0	3047.5	2730.0	2133.5	1450.5	1047.5
78. SEs.	8243.5	9371.0	11133.5	12021.0	12680.0	12090.5	10031.0	6810.5	4872.0
79. SPt.	6234.5	7294.5	8464.0	8553.0	8305.5	7892.0	7573.0	6151.5	4823.5
80. STo.	2180.0	2552.5	3050.0	3653.0	4096.5	4188.0	3832.5	3146.0	2605.0
81. SSi.	2888.5	3019.5	3412.5	4053.5	4604.5	4653.0	4234.0	3268.5	2399.0
82. Sil.	3415.5	3833.5	4251.0	4768.0	4969.0	4574.5	3941.5	3243.0	2806.0
84. SGu.	2489.0	2970.0	3354.0	3764.5	3987.0	3678.0	2693.0	1780.0	1408.5
85. Tbp.	1648.5	1847.5	2178.5	2755.5	3156.5	3635.0	3920.5	3507.5	3027.0
86. TCa.	6816.0	7314.0	8387.5	10288.5	11402.5	11068.5	10665.0	10669.5	10868.5
87. Tdj.	11392.0	13515.5	16066.5	16749.5	15657.5	14725.0	14240.0	13520.5	12884.0
88. Tpg.	6564.5	6931.0	7896.0	9375.5	10132.5	9876.0	9067.0	8454.0	7867.5
90. Tor.	3844.0	4191.5	4597.0	4767.5	4650.0	4195.5	3273.5	2503.5	2009.0
91. TAl.	1314.0	1430.0	1865.0	2385.0	2462.5	2311.0	2003.0	1489.0	1150.5
92. Ube.	21127.0	22664.5	25322.5	29375.0	30671.0	29602.5	29571.0	29451.5	30339.5
93. Vja.	5188.5	6376.0	7469.0	7802.0	7763.5	7254.5	5866.5	5024.0	4788.5
94. Vil.	4687.0	4673.5	4923.0	6093.5	6525.0	6879.5	6154.0	5225.5	5077.0
95. Vlc.	10430.5	14622.0	16102.5	16172.5	18960.5	17685.0	14296.5	12362.5	11370.0
96. VRe.	3311.0	3551.0	3978.0	4772.0	5140.5	5733.5	5614.5	4341.0	3424.0
97. VAr.	9084.0	11051.5	12378.5	14082.5	13684.0	12540.0	11386.0	9457.0	8497.0
98. Vdp.	1680.0	2018.5	2464.0	2740.5	2873.0	2580.5	1923.0	1487.0	1273.0
99. Vll.	3914.0	4063.0	4478.5	4975.0	5208.5	4851.0	4240.0	4044.0	4276.5
100. Vgd.	2660.5	3227.5	3917.0	4786.0	5241.0	5249.0	4825.0	4132.5	3797.0
101. Vrg.	1760.5	1804.5	1890.5	2028.5	2125.5	2053.0	1609.5	1127.5	814.0

P. 500604. 559507.5 633356. 713861.5 759502.5 751044. 698768.5 644372. 629045.

Fuente: Censos de Población. I.N.E. Elaboración propia a partir de la Tabla 1 (Anexo II.2.2.).

Tabla 29.- Municipios de Jaén: población media de las Cabeceras municipales: 1900-1991

COD.	1900-10	1910-20	1920-30	1930-40	1940-50	1950-60	1960-70	1970-81	1981-91
1. AUb.	2173.00	2209.00	2258.50	2368.50	2444.50	2496.50	2345.00	2041.50	1719.50
2. ARe.	6496.50	6032.50	6688.50	8152.00	9122.50	9079.50	9100.00	11016.50	12891.00
3. Alc.	6078.00	6219.00	7089.50	8303.50	9186.50	9527.50	8918.50	8460.50	8326.00
4. Ald.	829.50	964.50	1201.50	1354.50	1396.00	1510.50	1250.50	782.50	571.00
5. And.	14113.50	14991.50	16505.00	20116.00	22358.00	22844.50	24929.50	28418.50	31782.50
6. Arj.	6812.50	7502.00	8771.00	9854.50	9341.50	8055.00	7664.00	6983.50	5755.00
7. Arl.	4223.50	4651.50	5442.00	5939.50	5518.00	4955.50	4764.00	4192.00	3752.50
8. Arq.	1659.00	1826.00	1956.00	2299.50	2313.50	1963.00	1853.50	1654.50	1490.50
9. Bae.	13751.00	14395.00	14641.00	15767.00	15757.00	14195.00	12968.00	12724.00	14719.50
10. Bai.	7466.00	8184.50	8908.50	9478.50	9842.50	10551.00	12175.50	14412.00	16215.50
11. BEn.	2643.50	3467.00	3566.00	3096.50	3245.00	3238.00	2955.50	2710.50	2685.00
12. BSe.	4607.00	5022.00	6339.00	8233.50	8344.50	7996.00	7393.00	6134.00	5479.50
13. Bed.	3105.00	3380.50	3863.00	4320.00	4631.00	4762.00	4396.50	3795.50	3136.50
14. Beg.	2972.00	3395.50	3779.00	4130.50	4236.00	4159.00	3578.50	2983.50	2900.00
15. BMo.	1322.50	1498.50	1623.00	1714.50	1907.00	2034.00	1997.50	1887.00	1823.00
16. Ben.	775.50	849.50	885.50	980.50	1075.00	1030.00	862.50	696.50	568.50
17. CSC.	3182.00	3678.50	4111.50	4497.00	5002.00	4984.00	3794.50	2745.50	2295.50
18. Cam.	3214.50	3458.50	3672.50	3923.50	4373.00	3972.00	3213.00	2870.50	2472.00
19. CAr.	2521.00	2732.00	2930.00	3238.50	3316.50	3089.00	2751.50	2462.50	2306.00
20. Can.	1700.00	1819.00	1867.50	2083.50	2349.00	2443.50	2278.50	2081.50	2000.00
21. Car.	497.50	682.50	779.50	832.00	826.50	805.00	762.50	680.50	603.50
23. Cah.	1974.00	2221.50	2336.50	2366.50	2294.50	2168.00	1936.00	1522.50	1247.00
24. Cal.	7963.00	10305.00	11545.00	11776.00	12307.00	11354.50	12026.50	13362.50	13877.50
25. CSt.	3616.00	3934.50	4539.00	5459.00	6056.50	5943.00	4826.50	3826.00	3697.50
26. CLo.	4639.50	4844.00	4987.00	5280.00	5359.50	5186.50	5128.50	4855.50	4565.00
27. Caz.	886.50	1101.50	1441.00	1643.00	1623.00	1587.00	1315.00	995.00	866.50
28. Czo.	6371.50	6663.50	7264.00	8240.00	8612.50	8259.00	7435.00	7605.00	8043.00
29. CSe.	1571.00	1686.50	1843.00	1944.50	2064.00	2145.50	1867.00	1427.00	1200.00
30. Chi.	878.00	888.00	938.00	1154.50	1311.00	1307.00	1453.00	1647.50	1602.00
31. Esc.	1221.00	1428.50	1637.50	1840.50	1721.50	1473.00	1332.00	1088.50	989.00
32. Esp.	184.00	267.00	335.00	396.00	525.50	597.00	530.00	385.50	297.00
33. Fra.	2546.00	2449.50	2540.00	2657.50	2644.00	2489.00	2077.00	1825.50	1732.50
34. FMa.	2505.00	2770.00	3331.00	3834.00	3747.50	3354.50	2999.00	2824.00	2757.50
35. FRe.	1218.00	1527.00	1886.00	2349.00	2678.50	2721.00	2034.00	1246.50	1142.00
37. Gen.	1214.50	1348.50	1538.00	1724.00	1583.50	1377.50	1184.00	930.50	790.50

(continuación)

<u>COD.</u>	<u>1900-10</u>	<u>1910-20</u>	<u>1920-30</u>	<u>1930-40</u>	<u>1940-50</u>	<u>1950-60</u>	<u>1960-70</u>	<u>1970-81</u>	<u>1981-91</u>
38. Gua.	1931.50	2117.00	2400.00	2717.00	2935.00	2794.00	2283.00	1871.50	1741.00
39. Gur.	2982.50	2892.50	2752.50	2650.00	2565.00	2810.50	2771.00	2693.50	2738.50
40. HAR.	1578.00	2046.50	2699.50	3295.00	3301.00	2844.00	2367.00	1937.50	1811.50
41. HCT.	1288.50	1395.00	1514.50	1565.00	1643.00	1671.50	1321.50	858.50	685.50
42. Hin.	618.00	596.00	647.50	746.00	804.00	773.00	723.00	688.00	543.00
43. HSe.	750.00	739.50	679.50	708.00	717.00	661.00	583.00	466.50	416.50
44. Hue.	4154.50	4670.50	5045.50	5273.50	5765.50	5783.50	5364.00	5084.00	5045.00
45. Hus.	1442.50	1576.00	1811.00	2163.50	2410.00	2685.00	2784.00	2618.00	2483.50
46. Ibr.	3366.50	3365.50	3668.50	3954.00	4300.50	4362.00	3998.00	3421.00	3040.00
47. Iru.	990.50	1032.50	1129.50	1234.00	1519.00	1594.50	1224.00	926.50	869.50
48. Izn.	3301.00	3485.00	3536.50	3837.00	3467.50	3056.00	2402.50	1601.50	1351.50
49. Jab.	2194.00	2516.00	2829.00	3067.50	3151.50	3196.00	3018.50	2734.00	2556.50
50. Jae.	24843.00	27899.00	31913.00	40931.50	52388.00	58236.00	65422.00	81352.50	98976.00
51. Jam.	2059.50	2034.00	2607.00	3260.00	3233.00	3271.00	3190.00	3026.50	2992.50
52. Jim.	2693.50	2911.50	3351.00	3508.50	3362.00	3044.50	2454.00	2028.00	1720.50
53. Jod.	7235.50	8173.00	9498.50	11116.50	12477.00	13717.50	13131.00	11792.50	11406.50
54. Lar.	899.00	1118.00	1342.00	1458.00	1555.00	1726.50	1519.50	1055.50	715.50
55. Lin.	28644.50	30649.50	31326.00	31644.50	37809.50	47213.00	47928.50	48304.00	53554.50
56. Lop.	4570.00	5411.00	6271.00	6114.50	5537.50	5487.00	5032.50	4109.50	3766.50
57. Lup.	842.00	874.50	943.00	1054.50	1147.00	1149.50	1041.00	887.50	784.00
58. MRe.	6469.50	7847.00	8632.50	8692.50	8743.00	8203.00	7567.00	7555.00	7923.50
59. Mar.	4173.50	4675.50	5494.00	5965.00	6387.50	6823.50	7426.00	7304.00	6905.50
60. Mat.	12794.50	13308.00	14527.50	16195.00	19330.00	18948.00	16418.50	17117.50	18006.00
61. Men.	3423.50	3933.00	4438.50	4897.50	5225.00	5577.00	6299.50	7215.50	7817.50
62. Mon.	131.50	131.50	140.50	181.00	240.00	261.50	224.00	175.00	127.00
63. NJu.	4510.50	4976.00	5843.50	6799.50	6969.00	6690.50	5982.00	5236.50	5015.00
64. Noa.	2983.50	3024.50	3098.50	3178.50	3166.50	3124.00	2891.50	2339.00	2083.00
65. Orc.	2131.50	2113.00	2158.50	2715.00	3129.50	2856.50	2556.00	2414.00	2189.00
66. PEe.	2698.00	3610.00	4458.00	5269.00	5531.50	5055.00	4725.50	4676.50	4753.50
67. Peg.	4204.00	4545.00	5146.00	6067.00	6114.50	5091.50	4045.50	3333.00	2934.50
69. Por.	9613.50	11005.50	12512.50	12806.50	11768.00	10311.50	8920.00	7663.50	6927.00
70. PAL.	4002.50	4079.00	4294.50	5090.00	5908.00	6217.50	6240.00	5543.50	4865.50
71. PGe.	325.00	548.50	1055.50	1592.50	1782.50	1793.50	1692.00	1522.00	1497.50
72. PSe.	1346.00	1603.00	2173.50	2999.00	3167.50	2963.50	2846.00	2784.50	2593.00

(continuación)

COD.	1900-10	1910-20	1920-30	1930-40	1940-50	1950-60	1960-70	1970-81	1981-91
73. Que.	5502.00	5494.00	6052.00	7210.50	7610.50	7006.50	6734.00	6310.00	5396.50
74. Rus.	2900.00	3112.50	3348.50	3413.50	3451.50	3707.50	3636.00	3366.00	3255.00
75. Sab.	4724.50	5181.00	5950.00	6766.00	7107.50	6758.50	5773.00	4831.50	4384.00
76. SEl.	1868.00	2409.50	2142.00	1601.50	1607.50	1688.00	1435.50	1087.00	1054.50
77. Sct.	2525.50	2783.50	2736.50	2814.00	2655.50	2382.50	1936.50	1401.50	1047.50
78. SEs.	1708.00	1899.50	2095.00	2236.00	2290.50	2017.50	1647.50	1450.50	1455.00
79. SPt.	5499.50	6343.50	7041.00	7015.50	6405.50	6199.50	6086.50	5295.50	4686.00
80. STo.	1264.50	1330.00	1584.50	2049.50	2481.00	2673.50	2700.00	2574.50	2363.00
81. SSi.	483.50	445.00	386.00	386.50	418.50	396.00	436.50	454.50	376.50
82. Sil.	2701.00	2949.00	3271.50	3656.00	3652.00	3379.50	3196.00	2981.50	2806.00
84. SGu.	2200.50	2532.50	2678.00	2900.50	3075.50	2893.00	2258.50	1646.50	1408.50
85. Tbp.	1331.00	1587.00	1954.50	2399.00	2764.00	2888.50	2819.00	2531.00	2223.00
86. TCa.	5894.50	6306.00	7281.00	8740.50	9733.00	9816.00	9872.00	10334.50	10843.50
87. Tdj.	10394.50	11987.00	14386.00	15085.50	14014.50	13301.50	12677.50	12561.50	12804.50
88. Tpg.	6117.50	6515.50	7515.50	8924.50	9694.50	9548.00	8837.50	8315.00	7787.50
90. Tor.	3551.50	3945.00	4420.50	4524.50	4496.50	4195.50	3273.50	2503.50	2009.00
91. TAl.	649.50	717.00	917.50	1147.50	1235.00	1225.00	1233.00	1189.00	1084.50
92. Ube.	19933.50	21200.50	22047.50	26109.50	28835.00	27632.00	27618.00	27873.50	29120.00
93. Vja.	4069.50	4908.00	5735.00	5950.00	5991.50	5663.00	4708.00	4412.00	4506.00
94. Vil.	3304.50	3181.50	3723.00	4741.00	4931.50	5013.50	4708.50	4411.50	4403.50
95. Vlc.	7718.00	10176.50	11165.50	10740.50	12302.50	11915.00	10211.00	9237.50	8905.00
96. VRe.	2659.00	2827.00	3035.50	3426.00	3566.00	3670.50	3602.00	3177.50	2752.50
97. VAr.	6989.50	7619.00	8474.50	10066.00	9980.00	9303.50	8691.50	8037.00	8040.50
98. Vdp.	1614.50	1934.00	2384.50	2642.00	2548.50	2290.00	1897.00	1481.00	1273.00
99. Vll.	3165.50	3274.50	3639.50	4057.00	4119.00	3826.50	3731.50	3938.00	4276.50
100. Vgd.	2334.00	2871.00	3452.00	4105.00	4366.00	4294.50	3763.50	3186.00	3122.00
101. Vrg.	1196.00	1162.00	1215.50	1344.00	1389.00	1296.50	1044.50	806.00	599.00
PROV.	394422.00	433987.50	481610.00	538146.50	577386.50	578627.00	557015.00	551004.00	569117.50

Fuente: Nomenclátor de Población. I.N.E. Elaboración propia a partir de la Tabla 3 (Anexo II.2.2).

Tabla 30.- Municipios de Jaén: población media de las Entidades de población: 1900-1991

COD.	1900-10	1910-20	1920-30	1930-40	1940-50	1950-60	1960-70	1970-81	1981-91
1. AUb.	64.00	52.00	47.00	58.50	67.50	75.00	48.00	13.50	7.50
2. ARe.	10013.00	11124.00	12624.50	15306.50	18239.00	17160.00	13231.50	9682.50	7249.00
3. Alc.	4245.00	4953.00	6547.00	8751.50	9408.50	8548.00	6596.00	4176.50	3075.00
4. Ald.	43.50	73.50	119.50	124.50	62.50	1.00	1.00	1.00	1.00
5. And.	2287.00	2233.00	3017.00	2813.50	4274.00	7497.50	6895.00	4786.50	3592.00
6. Arj.	397.50	989.00	2426.00	883.50	916.00	724.00	498.50	243.00	41.50
7. Arl.	136.50	139.50	168.00	140.00	141.00	171.50	85.50	1.00	1.00
8. Arq.	288.00	327.00	433.50	531.00	549.00	502.50	248.50	145.00	205.50
9. Bae.	1360.00	1189.50	1186.50	1503.00	1796.00	1983.00	2179.50	2092.50	1525.50
10. Bai.	411.00	481.50	367.50	321.00	244.50	136.00	63.50	13.50	1.00
11. BEn.	1821.50	2321.00	3178.00	3805.00	3457.00	3093.00	1729.00	437.00	215.00
12. BSe.	2458.00	4084.00	5246.00	5764.50	5846.00	6196.50	5666.50	3850.00	3061.00
13. Bed.	893.50	983.50	1029.50	1299.00	1330.50	1186.00	1021.00	753.00	537.00
14. Beg.	176.00	189.50	207.50	238.50	208.00	219.00	266.50	210.00	132.00
15. BMo.	299.00	376.00	472.00	518.50	511.50	447.00	291.00	152.50	67.50
16. Ben.	226.50	329.50	390.50	410.50	414.50	354.50	259.50	182.50	95.00
17. CSC.	247.00	392.50	598.00	862.00	1081.50	1027.00	641.00	227.50	73.00
18. Cam.	1545.00	1866.00	2289.50	2621.00	2818.50	2572.50	2012.00	1576.50	1084.50
19. CAR.	349.50	327.00	351.50	459.00	490.00	420.50	267.50	102.00	11.00
20. Can.	55.00	80.00	59.50	55.50	28.00	1.00	1.00	1.00	1.00
21. Car.	559.50	474.00	514.50	558.00	501.50	423.50	367.50	288.50	197.00
23. Cah.	858.00	978.50	1140.00	1206.50	1115.00	1038.50	814.00	451.50	248.00
24. Cal.	2886.50	4999.50	5930.50	3804.00	1849.00	1786.50	2281.50	1955.00	934.00
25. CSt.	636.50	933.50	1230.50	1363.50	727.50	109.00	190.50	147.00	1.00
26. CLo.	2058.00	2301.50	2560.50	3041.50	3109.00	2961.50	2704.00	1881.00	1150.50
27. Caz.	129.50	158.00	150.00	192.00	222.50	154.50	75.00	22.00	1.00
28. Czo.	2029.50	2402.50	2971.50	3878.00	4402.50	4356.50	3364.50	2081.00	1402.00
29. CSe.	1184.00	1344.00	1510.00	1701.50	1666.50	1518.00	1214.50	762.50	528.00
30. Chi.	986.50	1238.50	1493.00	1706.00	1788.50	1681.00	1285.00	657.50	315.50
31. Esc.	7.50	33.00	49.50	54.00	36.00	1.00	1.00	1.00	1.00
32. Esp.	232.50	435.00	589.00	554.00	476.00	420.50	502.50	613.50	585.00
33. Fra.	321.50	346.50	405.00	466.00	422.50	365.00	322.50	239.00	220.00
34. FMa.	1678.00	1897.00	2206.00	2482.50	2457.00	2162.00	1686.50	1085.50	647.50
35. FRe.	96.00	93.50	86.00	80.00	30.50	1.00	1.00	1.00	1.00
37. Gen.	201.00	263.50	293.50	309.50	357.00	340.00	183.00	36.00	4.50

(continuación)

COD.	1900-10	1910-20	1920-30	1930-40	1940-50	1950-60	1960-70	1970-81	1981-91
38. Gua.	285.50	281.00	334.50	382.00	190.00	1.00	1.00	1.00	1.00
39. Gur.	813.50	860.00	724.50	766.00	820.50	871.50	652.00	392.50	262.50
40. HAr.	46.50	49.00	54.50	80.00	38.50	28.50	28.50	1.00	1.00
41. Hct.	43.50	96.50	171.00	201.50	97.00	1.00	1.00	1.00	1.00
42. Hin.	386.50	386.50	343.50	341.00	352.50	340.00	284.50	210.50	140.50
43. HSe.	1105.50	1233.50	1407.00	1674.00	2065.00	1852.00	1193.50	724.00	378.50
44. Hue.	1913.00	2087.00	2412.00	3167.50	3661.50	3493.00	2400.50	1144.50	553.00
45. Hus.	796.50	962.50	1004.50	1266.00	1563.00	1418.50	888.00	404.50	208.00
46. Ibr.	221.00	293.50	469.50	607.00	515.00	352.00	228.50	90.00	35.00
47. Iru.	2492.00	2593.50	2875.50	3424.00	3298.50	3192.50	2894.50	1884.50	1362.00
48. Izn.	1206.00	1501.00	1666.00	1377.50	1115.00	1454.00	1059.00	326.00	182.50
49. Jab.	336.50	356.00	445.50	532.50	560.00	601.00	446.00	155.00	36.50
50. Jae.	2982.50	3431.50	4702.50	6277.50	5732.50	5027.50	6114.50	5940.00	2945.00
51. Jam.	18.50	29.50	31.00	34.50	24.00	1.00	1.00	1.00	1.00
52. Jim.	186.50	243.00	265.50	369.00	459.50	339.00	184.00	63.00	15.50
53. Jod.	176.50	234.50	318.50	448.50	335.00	149.00	91.00	24.00	1.00
54. Lar.	67.00	109.00	137.50	128.00	126.00	130.50	154.50	86.50	1.00
55. Lin.	8997.50	7875.00	9764.00	13221.50	12377.00	9226.50	7363.50	4227.50	2927.50
56. Lop.	238.00	334.50	421.50	498.50	465.50	277.50	156.00	20.00	1.00
57. Lup.	55.50	77.50	97.50	100.00	75.00	296.50	584.50	533.50	379.00
58. MRe.	462.50	512.00	555.50	725.50	663.50	340.50	344.50	389.50	241.50
59. Mar.	1130.00	939.50	981.00	1170.50	1281.50	1430.00	864.00	299.50	247.00
60. Mat.	4257.00	5121.00	7296.50	9276.00	9435.50	8249.00	6323.00	4465.00	3145.00
61. Men.	391.50	363.50	508.00	793.00	900.00	957.50	820.50	396.50	156.00
62. Mon.	1016.00	1306.50	1760.50	2192.00	2415.50	2827.00	2701.00	2110.50	1880.00
63. NJu.	454.00	570.00	732.50	717.00	611.00	643.00	673.00	335.50	1.00
64. Noa.	351.50	413.50	424.50	369.50	342.00	344.00	303.50	229.50	206.50
65. Orc.	559.00	640.50	859.50	989.00	882.00	830.00	679.00	430.50	250.00
66. PBe.	781.50	1054.00	1316.50	1698.00	1806.50	1499.50	975.50	571.00	431.00
67. Peg.	471.00	489.00	537.50	648.50	782.50	667.00	486.00	312.00	145.00
69. Por.	329.00	498.50	703.00	817.00	944.50	912.50	637.50	247.50	50.00
70. PAI.	671.50	930.50	1132.50	1509.50	1861.00	1941.50	1728.00	1121.50	629.00
71. PGe.	652.50	751.50	907.00	1322.00	1596.00	1400.00	977.50	553.00	378.00
72. PSe.	961.00	1043.50	1267.50	1528.50	1447.50	1316.50	1057.00	656.00	413.00

(continuación)

COD.	1900-10	1910-20	1920-30	1930-40	1940-50	1950-60	1960-70	1970-81	1981-91
73. Que.	2405.50	2812.50	3206.00	3503.50	4156.00	4604.00	4346.50	2879.50	1253.50
74. Rus.	750.00	936.50	914.00	926.00	953.50	809.50	542.00	369.00	336.00
75. Sab.	195.00	234.50	281.50	261.00	300.00	365.00	197.50	1.00	1.00
76. SEl.	631.50	715.00	637.00	488.00	427.00	372.50	236.50	68.50	6.50
77. SCT.	69.50	132.50	229.00	305.00	392.00	347.50	197.00	49.50	1.00
78. SEs.	6535.50	7471.50	9038.50	9785.00	10389.50	10073.00	8383.50	5360.00	3417.00
79. SPT.	735.00	951.00	1423.00	1537.50	1900.00	1692.50	1486.50	856.00	138.00
80. STo.	915.50	1222.50	1465.50	1603.50	1615.50	1514.50	1132.50	571.50	242.00
81. SSi.	2405.00	2574.50	3026.50	3667.00	4186.00	4257.00	3797.50	2814.00	2022.50
82. Sil.	714.50	884.50	979.50	1112.00	1317.00	1195.00	745.50	262.00	1.00
84. SGU.	288.50	437.50	676.00	864.00	911.50	785.00	434.50	134.00	1.00
85. Tbp.	317.50	260.50	224.00	356.50	392.50	746.50	1101.50	976.50	804.00
86. TCa.	921.50	1008.00	1106.50	1548.00	1669.50	1252.50	793.00	335.00	25.00
87. Tdj.	997.50	1528.50	1680.50	1664.00	1643.00	1423.50	1562.50	959.00	79.50
88. Tpg.	447.00	415.50	380.50	451.00	438.00	328.00	229.50	139.00	80.00
90. Tor.	292.50	246.50	176.50	243.00	154.00	1.00	1.00	1.00	1.00
91. TAl.	664.50	713.00	947.50	1237.50	1227.50	1086.00	770.00	300.00	66.00
92. Ube.	1193.50	1464.00	3275.00	3265.50	1836.00	1970.50	1953.00	1578.00	1219.50
93. Vja.	1119.00	1468.00	1734.00	1852.00	1772.00	1591.50	1158.50	612.00	282.50
94. Vil.	1382.50	1492.00	1200.00	1352.50	1593.50	1866.00	1445.50	814.00	673.50
95. Vlc.	2712.50	4445.50	4937.00	5432.00	6658.00	5770.00	4085.50	3125.00	2465.00
96. VRe.	652.00	724.00	942.50	1346.00	1574.50	2063.00	2012.50	1163.50	671.50
97. VAr.	2094.50	3432.50	3904.00	4016.50	3704.00	3236.50	2694.50	1420.00	456.50
98. Vdp.	65.50	84.50	79.50	98.50	324.50	290.50	26.00	6.50	1.00
99. Vll.	748.50	788.50	839.00	918.00	1089.50	1024.50	508.50	106.50	1.00
100. Vgd.	326.50	356.50	465.00	681.00	875.00	954.50	1061.50	946.50	675.00
101. Vrg.	564.50	642.50	675.00	684.50	736.50	756.50	565.00	321.50	215.00
PROV.	106182.00	125520.00	151746.00	175715.00	182116.00	172417.00	141753.50	93368.00	59927.50

Fuente: Nomenclátor de Población. I.N.E. Elaboración propia a partir de la Tabla 4 (Anexo II.2.2).

Tabla 31.- Municipios de Jaén: Dinámica Demográfica: 1901-1991

cod.	1901-10	11-20	21-30	31-40	41-50	51-60	61-70	71-81	81-91
1. AUB.	6c	9a	6c	6c	6c	6c	7e	9a	7f
2. ARe.	6c	6c	2b	2b	2b	7e	7d	7d	6c
3. Alc.	6c	6c	2b	2a	6c	7d	7e	7f	7d
4. Ald.	2b	2b	2b	7d	7d	6c	8f	7f	7f
5. And.	6c	2b	2b	2a	2b	6c	7d	2b	6c
6. Arj.	6c	2b	6c	6c	7e	7d	6c	7f	7f
7. Arl.	6c	2b	6c	6c	7e	7d	7d	7f	7d
8. Arq.	6c	6c	6c	2b	7e	7d	7e	7e	7d
9. Bae.	2b	7d	6c	6c	7d	7d	7d	7d	2a
10. Bai.	2b	2b	6c	6c	6c	6c	2b	2b	6c
11. BEn.	2b	2a	6c	7d	7d	7d	8f	7d	7e
12. BSe.	2b	2a	2b	6c	7d	6c	7e	7f	7e
13. Bed.	6c	6c	2b	6c	6c	7d	7e	7f	7f
14. Beg.	2b	2b	6c	6c	7d	7d	7e	7d	7d
15. BMO.	6c	2b	6c	6c	6c	7d	7d	7e	7d
16. Ben.	2b	2b	6c	6c	6c	7e	7f	9a	9a
17. CSC.	2a	2b	6c	6c	6c	7d	8f	7f	7f
18. Cam.	6c	6c	6c	6c	2b	7f	7d	7f	7f
19. CAR.	6c	6c	6c	6c	7d	7d	7e	7e	7d
20. Can.	2b	6c	6c	6c	6c	6c	7e	7d	7e
21. Car.	6c	6c	6c	6c	7d	7d	7e	7f	7f
23. Cah.	6c	6c	6c	7d	7d	7d	7f	10a	7f
24. Cal.	2b	2b	7d	7d	7d	7d	2b	7d	7d
25. CSt.	6c	2b	2b	6c	7e	7d	7f	7f	7d
26. CLo.	2b	6c	2b	6c	7d	7d	7d	7f	7f
27. Caz.	2b	2b	2b	3f	7d	7d	8f	7f	7f
28. Czo.	6c	6c	2b	2b	7d	7d	7e	2b	7f
29. CSe.	2a	6c	2b	6c	6c	7e	7f	7f	7f
30. Chi.	6c	6c	6c	6c	7d	7d	7d	7f	7e
31. Esc.	6c	2b	6c	6c	7f	7d	7d	7f	6c
32. Esp.	6c	1b	7d	2b	7d	6c	7d	7e	7f
33. Fra.	7f	7d	6c	6c	7d	7d	7e	7d	7f
34. FMa.	2b	2b	2b	6c	7d	7d	7e	7f	7e
35. FRe.	2b	6c	2b	6c	6c	7d	8f	7f	2a
37. Gen.	6c	6c	2b	6c	7e	7d	7f	7f	9a
38. Gua.	6c	6c	6c	6c	7d	7e	7e	7f	6c
39. Gur.	2b	7f	6c	7e	6c	6c	7e	6c	7d
40. HAr.	2b	2b	2b	6c	7e	7d	7f	7f	2b
41. HCT.	6c	6c	6c	7d	7d	7d	8f	9a	7d
42. Hin.	6c	7f	6c	6c	6c	7d	7d	7f	7f
43. HSe.	2a	6c	6c	6c	2b	7f	7f	10a	7f
44. Hue.	2b	2b	6c	6c	6c	7d	7e	7f	7d
45. Hus.	2b	6c	6c	2b	6c	7d	7d	7e	7d
46. Ibr.	7f	3e	2b	6c	6c	7d	7d	7f	7d
47. Iru.	6c	6c	6c	6c	7d	6c	7e	7f	7d
48. Izn.	2b	6c	6c	7d	7f	2b	8f	7f	7f
49. Jab.	2b	6c	2b	6c	6c	6c	7e	7e	7e
50. Jae.	2b	2a	2b	2a	2b	6c	6c	6c	2a
51. Jam.	6c	7d	2a	6c	7d	6c	7d	7d	7d
52. Jim.	6c	2b	2b	6c	7d	7e	7f	9a	7f
53. Jod.	6c	6c	2b	6c	6c	6c	7d	7d	7d
54. Lar.	2a	2a	6c	7d	6c	6c	7e	8f	8f
55. Lin.	7d	2b	6c	2b	2b	6c	7d	6c	6c
56. Lop.	6c	2a	6c	7e	7d	6c	7f	7f	6c
57. Lup.	6c	6c	6c	6c	6c	2b	7d	7f	7f
58. MRe.	2b	2b	6c	6c	7d	7d	6c	7d	6c
59. Mar.	7d	2b	2b	6c	2b	6c	7d	7e	6c
60. Mat.	7d	3f	2b	6c	6c	7e	7e	6c	7d
61. Men.	2b	2b	2a	2b	6c	6c	6c	6c	6c

(continuación)

COD.	1901-10	11-20	21-30	31-40	41-50	51-60	61-70	71-81	81-91
62. Mon.	2a	2b	2b	6c	6c	6c	7e	7f	7e
63. NJu.	6c	6c	2b	6c	7d	7d	7e	7f	7d
64. Noa.	6c	7d	6c	7d	6c	7d	7d	7f	3f
65. Orc.	6c	7d	2b	2b	7d	7e	7d	7f	7f
66. PBe.	2b	2a	6c	2b	7d	7d	7d	7d	7d
67. Peg.	6c	6c	2b	2b	7e	7f	7f	9a	7f
69. Por.	6c	2b	6c	7d	7d	7d	7e	9a	7f
70. PAl.	2b	E	2a	2a	6c	7d	7d	7f	7d
71. PGe.	6c	2a	2a	2b	7d	7d	7e	7f	6c
72. PSe.	2b	7d	2a	6c	7d	7d	7d	7f	7f
73. Que.	6c	6c	2b	6c	6c	7d	6c	8f	7f
74. Rus.	2b	6c	6c	7d	6c	6c	7e	7e	7d
75. Sab.	6c	2a	6c	6c	7d	7d	7f	7f	7f
76. SEl.	2b	6c	8e	7d	6c	6c	8f	7f	6c
77. SCT.	2a	7d	6c	6c	7d	7e	7f	8f	7f
78. SEs.	7e	3f	6c	6c	6c	7d	7f	8f	7f
79. SPt.	7d	2a	7d	6c	7e	7d	7d	7f	7e
80. STo.	2b	6c	2b	6c	6c	7d	7d	7f	7e
81. SSi.	9b	3f	2b	2b	6c	7d	7e	7f	7f
82. Sil.	2b	6c	6c	6c	7d	7e	7e	9a	7f
84. SGu.	2b	2b	2b	6c	6c	7e	7f	9a	7f
85. Tbp.	6c	6c	2b	2b	6c	2b	7d	7f	7f
86. TCa.	6c	6c	2b	2b	6c	7d	6c	7d	6c
87. Tdj.	2b	2b	2b	7e	7d	7d	6c	7e	6c
88. Tpg.	6c	6c	2b	6c	6c	7d	7d	7d	7f
90. Tor.	6c	6c	6c	7d	6c	7e	7f	7f	7f
91. TAl.	6c	2b	2a	6c	7d	7d	7f	9a	7f
92. Ube.	2a	2b	2b	6c	7d	7d	6c	7d	2b
93. Vja.	2a	2a	6c	6c	7d	7d	7e	6c	7f
94. Vil.	2a	7f	2b	6c	6c	6c	7f	7d	7d
95. Vlc.	6c	2b	7e	2a	6c	7e	7e	7e	7e
96. VRe.	2b	7d	2b	2b	6c	6c	7e	7f	7f
97. VAr.	2a	6c	2b	6c	7e	7d	7e	7f	7d
98. Vdp.	2b	2b	2b	6c	2b	7f	7f	9a	9b
99. Vll.	6c	6c	6c	6c	6c	7e	7f	6c	2b
100. Vgd.	2b	2b	2b	2b	6c	7d	7f	7f	7d
101. Vrg.	6c	7d	6c	6c	6c	7d	7f	7f	9a
PROV.	6c	2b	6c	6c	6c	7d	7f	7d	6c

Fuente: Censos de Población -I.N.E.-, Registros Civiles Municipales y Movimiento Natural de la Población -I.N.E.-. Elaboración propia a partir de la Tabla 19, Tabla 21 y Tabla 24 (Anexo III.2.2a).

Nota: Esta Tabla está basada en la clasificación de M.C. OCAÑA OCAÑA (1978-1979; págs 63-89) (3.- El Método; subapartado 3.1.2, B).

"1b": Crecimiento hongo con predominio natural (el crecimiento real es superior al 50.00 por mil)

"2a": Crecimiento con predominio inmigratorio

"2b": Crecimiento con predominio natural

"4e": Absorción con incidencia alta de la inmigración

"4f": Absorción con incidencia extraordinaria de la inmigración

"6c": Reserva con incidencia pequeña de la emigración

"7d": Abandono con incidencia moderada de la emigración

"7e": Abandono con incidencia alta de la emigración

"7f": Abandono con incidencia extraordinaria de la emigración

"8e": Abandono Rápido con incidencia alta de la emigración

"8f": Abandono Rápido con incidencia extraordinaria de la emigración

"9a": Agotamiento con predominio emigratorio

"9b": Agotamiento con predominio natural

"10a": Agotamiento Rápido con predominio emigratorio

"E": Estancamiento

1951 1952 1953 1954 1955 1956 1957 1958 1959 1960 1961 1962 1963 1964 1965 1966 1967 1968 1969 1970 1971 1972 1973 1974 1975 1976 1977 1978 1979 1980 1981 1982 1983 1984 1985 1986 1987 1988 1989 1990 1991 1992 1993 1994 1995 1996 1997 1998 1999 2000 2001 2002 2003 2004 2005 2006 2007 2008 2009 2010 2011 2012 2013 2014 2015 2016 2017 2018 2019 2020 2021 2022 2023 2024 2025

III.2.2b.- Cuadros y tablas de clasificación

C.IV2.4.- Municipios de Jaén: clasificación según el Crecimiento medio anual -Cma- (%) y porcentaje de población: 1901-1991

	1901 1910	1911 1920	1921 1930	1931 1940	1941 1950	1951 1960	1961 1970	1971 1981	1981 1991
Cma (+)									
3.01 y >									
Mp.	5	6	6	2	-	-	-	-	-
%Pobl.	4.14	9.90	3.01	0.45	-	-	-	-	-
%Jaén	-	-	-	7.25	-	-	-	-	-
2.01-3.00									
Mp.	17	11	17	7	-	2	1	1	-
%Pobl.	10.70	10.84	16.78	6.34	-	0.77	2.38	-	-
%Jaén	-	-	-	-	-	-	-	15.36	-
1.01-2.00									
Mp.	41	30	47	38	35	8	2	2	4
%Pobl.	38.28	21.73	45.59	51.16	20.36	10.82	2.00	8.06	8.26
%Jaén	-	5.64	5.90	-	8.04	-	11.82	-	17.03
0.00-1.00									
Mp.	25	36	21	34	14	16	7	7	17
%Pobl.	25.70	43.89	25.51	23.05	32.20	17.40	13.60	16.95	31.13
TOTAL									
Mp.	88	83	91	81	49	26	10	10	21
%Pobl.	84.37	92.00	93.79	88.25	60.60	37.80	29.80	40.37	56.42
Cma (-)									
0.00-1.00									
Mp.	8	10	2	14	34	40	16	21	41
%Pobl.	15.63	6.61	1.38	11.33	28.10	36.73	18.72	26.63	30.93
1.01-2.00									
Mp.	-	1	1	1	12	21	26	28	22
%Pobl.	-	0.16	2.41	0.42	11.11	14.02	28.19	17.06	10.10
2.01-3.00									
Mp.	-	2	1	-	1	6	27	20	7
%Pobl.	-	1.23	2.10	-	0.19	10.14	17.16	8.97	1.98
3.01 y >									
Mp.	-	-	1	-	-	3	17	17	5
%Pobl.	-	-	0.32	-	-	1.31	6.13	6.97	0.57
TOTAL									
Mp.	8	13	5	15	47	70	86	86	75
Pobl.	15.63	8.00	6.21	11.75	39.40	62.20	70.20	59.63	43.58

Fuente: Censos de Población. Elaboración propia a partir de la Tabla 1 (Anexo III.2.2a).

Nota: el porcentaje es con respecto al total de población de cada momento censal. En el total de municipios -"Mp."- se ha contabilizado cuando ha correspondido el municipio de Jaén, no incluyéndose su porcentaje de población en el del total del intervalo, "%Pobl.".

C.IV2.5.- Municipios de Jaén: clasificación según la Intensidad de Evolución del Crecimiento medio anual -Cma- (%) y porcentaje de población: 1901-1991

	1901-10	11-20	21-30	31-40	41-50	51-60	61-70	71-81
	1911-20	21-30	31-40	41-50	51-60	61-70	71-81	81-91
INT. (+)								
2.00 y >								
Mp.	7	10	3	1	4	2	14	18
%Pobl.	11.92	6.84	2.82	0.47	3.11	3.14	15.78	6.71
1.00-1.99								
Mp.	10	24	3	1	7	8	18	30
%Pobl.	18.52	26.71	0.72	0.23	5.54	12.86	18.78	25.95
%Jaén	-	-	7.25	-	-	11.82	-	-
0.50-0.99								
Mp.	6	16	7	8	10	8	9	13
%Pobl.	4.41	12.35	10.52	4.71	7.26	10.43	6.06	12.83
0.00-0.49								
Mp.	13	18	11	5	13	2	14	7
%Pobl.	14.79	15.02	12.22	3.58	16.74	4.19	14.54	4.34
%Jaén	5.64	5.90	-	-	-	-	15.36	-
TOTAL								
Mp.	36	68	24	15	34	20	55	68
%Pobl.	55.28	66.82	33.53	8.99	32.65	42.44	70.52	49.83
INT. (-)								
0.00-0.49								
Mp.	13	12	19	23	17	9	12	10
%Pobl.	11.20	15.52	21.40	32.30	20.60	6.75	6.88	15.46
0.50-0.99								
Mp.	20	3	21	10	17	14	8	9
%Pobl.	16.21	0.69	21.91	7.57	14.05	8.96	7.55	13.16
%Jaén	-	-	-	-	8.81	-	-	17.03
1.00-1.99								
Mp.	20	6	22	34	18	22	11	7
%Pobl.	12.23	8.05	16.85	32.99	11.14	18.00	6.95	4.24
%Jaén	-	-	-	8.04	-	-	-	-
2.00 y >								
Mp.	7	7	10	14	10	31	10	2
%Pobl.	5.08	8.92	6.31	10.11	12.75	23.85	8.10	0.28
TOTAL								
Mp.	60	28	72	81	62	76	41	28
%Pobl.	44.72	33.18	66.47	91.01	67.35	57.56	29.48	50.17

Fuente: Censos de Población. Elaboración propia a partir de la Tabla 2 (Anexo III.2.2a).

Nota: el porcentaje es con respecto al total de población de cada momento censal. En el total de municipios, -"Mp."- se ha contabilizado cuando ha correspondido el municipio de Jaén, no incluyéndose su porcentaje de población en el del total del intervalo, "%Pobl.".

c.IV2.6.- Municipios de Jaén: clasificación según el sentido de la evolución del Crecimiento medio anual -Cma- (%) y porcentaje de población: 1901-1991

1901-10 11-20 21-30 31-40 41-50 51-60 61-70 71-81
11-20 21-30 31-40 41-50 51-60 61-70 71-81 81-91

	INT. (+)										
	Cma		Int.								
	(1)	(2)									
1. - + +											
Mp.				7	13	3	6	7	7	7	15
%Pobl.				15.58	8.38	3.71	2.63	4.95	14.68	21.27	19.78
2. >- <- +											
Mp.				1	-	2	3	16	11	46	52
%Pobl.				0.47	-	2.24	2.93	11.90	13.76	31.40	29.19
3. <+ >+ +											
Mp.				28	55	20	6	11	2	2	1
%Pobl.				33.59	52.54	20.33	3.43	15.80	2.00	2.49	0.71
%Jaén				5.64	5.90	7.25	-	-	11.82	15.36	-
TOTAL											
Mp.				36	68	24	15	34	20	55	68
%Pobl.				44.11	77.06	54.13	36.89	47.43	59.09	44.86	20.65

	INT (-)										
	Cma		Int.								
	(1)	(2)									
1. + - -											
Mp.				12	5	13	38	30	23	7	4
%Pobl.				7.52	6.21	9.51	31.11	28.71	24.71	14.08	5.84
2. <- >- -											
Mp.				-	-	-	6	24	52	33	19
%Pobl.				-	-	-	5.36	21.63	31.74	14.15	8.41
3. >+ <+ -											
Mp.				48	23	59	37	8	1	1	5
%Pobl.				37.19	26.97	56.96	46.50	8.20	1.11	1.25	18.59
%Jaén				-	-	-	8.04	8.81	-	-	17.03
TOTAL											
Mp.				60	28	72	81	62	76	41	28
%Pobl.				44.72	33.18	66.47	91.01	67.35	57.56	29.48	50.17

Fuente: Censos de Población. Elaboración propia a partir de la Tabla 2 (Anexo III.2.2a).

Nota: el porcentaje es con respecto al total de población de cada momento censal. En el total de municipios -"Mp."- se ha contabilizado cuando ha correspondido el municipio de Jaén, no incluyéndose su porcentaje de población en el del total del intervalo, "%Pobl.".

(1): signo del Crecimiento medio anual en la década anterior; (2): signo del Crecimiento Medio Anual en la década posterior; "Int": signo de la Intensidad de Evolución; > ó < : valor mayor o menor que el de la década anterior o posterior.

c.IV2.7.- Municipios de Jaén: clasificación según el índice de Natalidad (en por mil) y porcentaje de población: 1901-1991

	01-10	11-20	21-30	31-40	41-50	51-60	61-70	71-81	81-91
40.00 y más									
Mp.	54	26	33	8	1	1	-	-	-
%Pobl.	50.42	18.62	25.43	3.84	0.23	0.55	-	-	-
35.00-39.99									
Mp.	27	33	26	29	3	1	1	-	-
%Pobl.	24.85	33.70	24.11	23.40	1.84	0.26	-	-	-
%Jaén	5.55	-	5.90	-	-	-	11.82	-	-
30.00-34.99									
Mp.	12	29	31	39	15	9	2	-	-
%Pobl.	13.44	29.01	40.03	43.98	13.29	8.27	1.35	-	-
%Jaén	-	5.64	-	7.25	-	8.81	-	-	-
25.99-29.99									
Mp.	2	6	5	17	49	35	19	2	-
%Pobl.	5.20	11.26	3.50	18.80	43.68	38.71	27.56	4.57	-
%Jaén	-	-	-	-	8.04	-	-	15.36	-
20.00-24.99									
Mp.	1	2	-	3	23	42	37	2	-
%Pobl.	0.54	1.77	-	2.73	29.80	37.22	32.33	9.94	-
15.00-19.99									
Mp.	-	-	1	-	4	5	32	24	24
%Pobl.	-	-	1.03	-	2.63	4.57	24.61	28.71	31.28
%Jaén	-	-	-	-	-	-	-	-	17.03
10.00-14.99									
Mp.	-	-	-	-	1	3	5	49	64
%Pobl.	-	-	-	-	0.49	1.61	2.33	34.42	50.40
5.00- 9.99									
Mp.	-	-	-	-	-	-	-	19	8
%Pobl.	-	-	-	-	-	-	-	7.00	1.29
TOTAL MP.	96	96	96	96	96	96	96	96	96
% POBL.	100	100	100	100	100	100	100	100	100

Fuente: Registros Civiles Municipales y Movimiento Natural de la Población. I.N.E. Elaboración propia a partir de la Tabla 13 (Anexo III.2.2a).

Nota: el porcentaje es con respecto al total de población de cada momento censal. En el total de municipios -"Mp."- se ha contabilizado cuando ha correspondido el municipio de Jaén, no incluyéndose su porcentaje de población en el del total del intervalo, "%Pobl.".

c.IV2.8.- Municipios de Jaén: clasificación según la Intensidad de Evolución de la Natalidad (en por mil) y porcentaje de población: 1901-1991

	1901-10 1911-20	11-20 21-30	21-30 31-40	31-40 41-50	41-50 51-60	51-60 61-70	61-70 71-81	71-81 81-91
INT. (+)								
5.00-9.99								
Mp.	2	11	3	3	-	1	-	2
%Pobl.	1.11	13.51	1.68	2.25	-	-	-	1.17
%Jaén	-	-	-	-	-	11.82	-	-
1.00-4.99								
Mp.	8	25	15	2	12	8	2	39
%Pobl.	6.77	22.59	12.08	2.68	14.46	18.48	5.10	37.64
%Jaén	-	-	-	-	8.81	-	-	-
0.00- 0.99								
Mp.	7	9	4	3	11	5	1	10
%Pobl.	6.57	13.86	6.65	3.01	13.13	3.62	0.65	4.37
%Jaén	-	5.29	-	-	-	-	-	-
TOTAL								
MP.	17	46	22	9	23	14	3	51
% POBL.	14.45	55.90	20.41	8.17	36.40	33.92	5.75	43.18
INT. (-)								
0.00-0.99								
Mp.	9	9	5	1	7	6	-	17
%Pobl.	4.73	10.27	7.54	0.81	13.96	6.90	-	15.75
1.00-4.99								
Mp.	40	29	34	15	52	45	15	25
%Pobl.	43.59	25.09	33.27	16.51	43.22	37.17	12.21	26.74
%Jaén	5.64	-	7.25	-	-	-	-	-
5.00-9.99								
Mp.	21	10	28	56	12	27	48	1
%Pobl.	19.89	5.46	24.55	56.78	5.78	19.05	49.58	9.26
%Jaén	-	-	-	8.04	-	-	15.36	-
10.00 y más								
Mp.	9	2	7	15	2	4	30	2
%Pobl.	11.70	3.28	6.98	9.69	0.64	2.96	17.10	5.07
%Jaén	-	-	-	-	-	-	-	17.03
TOTAL								
MP.	79	50	74	87	73	82	83	45
% POBL.	85.55	44.10	79.59	91.83	63.60	66.08	94.25	56.82

Fuente: Registros Civiles Municipales y Movimiento Natural de la Población. I.N.E. Elaboración propia a partir de la Tabla 14 (Anexo III.2.2a).

Nota: el porcentaje es con respecto al total de población de cada momento censal. En el total de municipios -"Mp."- se ha contabilizado cuando ha correspondido el municipio de Jaén, no incluyéndose su porcentaje de población en el del total del intervalo, "%Pobl.".

C.IV2.9.- Municipios de Jaén: clasificación según el índice de Mortalidad (en por mil) y porcentaje de población: 1901-1991

	01-10	11-20	21-30	31-40	41-50	51-60	61-70	71-81	81-91
30.00 y más									
Mp.	33	20	-	1	-	-	-	-	-
%Pobl.	36.57	16.99	-	-	-	-	-	-	-
%Jaén	5.55	5.64	-	7.25	-	-	-	-	-
25.99-29.99									
Mp.	44	48	19	10	-	-	-	-	-
%Pobl.	41.93	50.05	13.60	9.10	-	-	-	-	-
%Jaén	-	-	5.90	-	-	-	-	-	-
20.00-24.99									
Mp.	18	26	50	34	3	-	-	-	-
%Pobl.	15.00	26.05	59.47	36.25	1.18	-	-	-	-
15.00-19.99									
Mp.	1	2	25	49	36	-	-	-	-
%Pobl.	0.95	1.27	19.87	45.50	38.23	-	-	-	-
%Jaén	-	-	-	-	8.04	-	-	-	-
10.00-14.99									
Mp.	-	-	1	2	54	19	3	10	19
%Pobl.	-	-	0.13	1.90	50.89	15.05	1.13	5.06	11.43
%Jaén	-	-	-	-	-	8.81	11.82	15.36	17.03
5.00- 9.99									
Mp.	-	-	1	-	3	77	93	86	77
%Pobl.	-	-	1.03	-	1.66	76.14	87.05	79.58	71.54
TOTAL MP.	96	96	96	96	96	96	96	96	96
% POBL.	100	100	100	100	100	100	100	100	100

Fuente: Registros Civiles Municipales. Elaboración propia a partir de la Tabla 16 (Anexo III.2.2a).

Nota: el porcentaje es con respecto al total de población de cada momento censal. En el total de municipios -"Mp."- se ha contabilizado cuando ha correspondido el municipio de Jaén, no incluyéndose su porcentaje de población en el del total del intervalo, "%Pobl.".

C.IV2.10.- Municipios de Jaén: clasificación según la Intensidad de Evolución de la Mortalidad (en por mil) y porcentaje de población: 1901-1991

	1901-10	11-20	21-30	31-40	41-50	51-60	61-70	71-81	81-91
	1911-20	21-30	31-40	41-50	51-60	61-70	71-81	81-91	
INT. (+)									
5.00-9.99									
Mp.	3	-	1	-	-	-	-	-	-
%Pobl.	1.07	-	-	-	-	-	-	-	-
%Jaén	-	-	7.25	-	-	-	-	-	-
1.00-4.99									
Mp.	22	-	13	1		3	34	19	
%Pobl.	12.90	-	13.16	1.07	0.33	1.36	17.72	19.61	
%Jaén	-	-	-	-	-	-	-	17.03	
0.00- 0.99									
Mp.	9	-	12	5	-	17	33	24	
%Pobl.	13.51	-	9.23	2.26	-	14.30	43.78	12.22	
TOTAL									
PROV.	35	-	27	6	1	20	67	43	
% POBL.	28.36	-	29.77	3.33	0.33	15.66	61.50	48.86	
INT. (-)									
0.00-0.99									
Mp.	11	4	14	1		40	20	25	
%Pobl.	5.57	3.65	20.83	0.61	0.49	42.46	19.31	20.79	
%Jaén	-	-	-	-	-	-	15.36	-	
1.00-4.99									
Mp.	40	33	46	41	29	36	9	28	
%Pobl.	39.81	28.32	40.49	35.74	32.49	30.06	3.83	30.35	
%Jaén	5.64	-	-	-	-	11.82	-	-	
5.00-9.99									
Mp.	9	52	8	39	62	-	-	-	
%Pobl.	20.15	56.56	7.93	45.54	57.06	-	-	-	
%Jaén	-	5.90	-	-	8.81	-	-	-	
10.00 y más									
Mp.	1	7	1	9	3	-	-	-	
%Pobl.	0.47	5.57	0.98	6.74	0.82	2.96	17.10	5.07	
%Jaén	-	-	-	8.04	-	-	-	-	
TOTAL									
PROV.	61	96	69	90	95	76	29	53	
% POBL.	71.64	100.00	70.23	96.67	99.67	84.34	38.50	51.14	

Fuente: Registros Civiles Municipales. Elaboración propia a partir de la Tabla 17 (Anexo III.2.2a).

Nota: el porcentaje es con respecto al total de población de cada momento censal. En el total de municipios -"Mp."- se ha contabilizado cuando ha correspondido el municipio de Jaén, no incluyéndose su porcentaje de población en el del total del intervalo, "%Pobl.".

C.IV2.11.- Municipios de Jaén: clasificación según el índice de Crecimiento Vegetativo (en por mil) y porcentaje de población: 1901-1991

	1901-10	11-20	21-30	31-40	41-50	51-60	61-70	71-81	81-19
C.V. (+)									
20.0 y más									
Mp.	8	1	12	4	3	13	8	2	-
%Pobl.	4.21	0.61	5.63	2.04	2.11	8.30	8.43	4.57	-
%Jaén	-	-	-	-	-	8.31	11.82	15.36	-
15.00-19.99									
Mp.	24	12	43	34	14	47	26	-	-
%Pobl.	16.58	5.48	39.26	24.64	10.41	58.04	34.28	-	-
10.00-14.99									
Mp.	39	38	30	40	59	31	43	6	6
%Pobl.	33.98	29.70	35.09	40.20	59.51	21.95	33.78	17.10	8.80
5.00-9.99									
Mp.	18	33	10	16	18	4	17	34	45
%Pobl.	22.90	44.37	13.26	25.62	19.05	2.40	10.83	32.50	52.20
%Jaén	5.55	-	5.90	-	8.04	-	-	-	-
0.00-4.99									
Mp.	6	7	1	1	2	1	2	41	40
%Pobl.	16.24	7.43	0.86	-	0.88	0.50	0.86	26.32	20.77
%Jaén	-	5.64	-	7.25	-	-	-	-	17.03
TOTAL	95	91	96	95	96	96	96	83	91
%Pobl.	99.46	93.23	100.0	99.75	100.0	110.0	100.0	95.85	99.10
C.V. (-)									
0.00-4.99									
Mp.	1	4	-	1	-	-	-	12	5
%Pobl.	0.54	6.11	-	0.25	-	-	-	3.95	0.90
5.00-9.99									
Mp.	-	1	-	-	-	-	-	1	-
%Pobl.	-	0.66	-	-	-	-	-	0.20	-
Total	1	5	-	1	-	-	-	13	5
%Pobl.	0.54	6.77	-	0.25	-	-	-	4.15	0.90

Fuente: Registros Civiles Municipales y Movimiento Natural de la Población.I.N.E. Elaboración propia a partir de la Tabla 19 (Anexo III.2.2a).

Nota: el porcentaje es con respecto al total de población de cada momento censal. En el total de municipios -"Mp."- se ha contabilizado cuando ha correspondido el municipio de Jaén, no incluyéndose su porcentaje de población en el del total del intervalo, "%Pobl.".

C.IV2.12.- Municipios de Jaén: clasificación según la Intensidad de Evolución del Crecimiento Vegetativo (en por mil) y porcentaje de población: 1901-1991

	1901-10	11-20	21-30	31-40	41-50	51-60	61-70	71-81	81-91
	1911-20	21-30	31-40	41-50	51-60	61-70	71-81	81-91	
INT. (+)									
10.00 y más									
Mp.	1	11	1	3	3	-	-	-	-
%Pobl.	0.47	12.33	0.63	2.11	2.51	-	-	-	-
%Jaén	-	-	-	-	8.81	-	-	-	-
5.00-9.99									
Mp.	4	40	5	5	33	3	-	-	2
%Pobl.	2.36	37.65	3.38	8.47	43.10	0.70	-	-	1.17
%Jaén	-	5.90	-	8.04	-	11.82	-	-	-
1.00-4.99									
Prov.	13	34	14	14	41	11	-	-	37
%Pobl.	23.13	36.91	16.11	17.76	33.31	19.51	-	-	19.28
0.00-0.99									
Mp.	6	5	10	7	7	4	2	-	14
%Pobl.	4.64	3.42	8.20	5.84	6.01	3.40	5.22	-	14.03
Total	24	90	30	29	84	18	2	2	53
%Pobl.	30.60	96.21	28.32	42.22	93.74	35.43	5.22	5.22	34.48
INT. (-)									
0.00-0.99									
Mp.	8	4	8	9	4	11	2	-	19
%Pobl.	4.11	2.47	5.70	13.40	2.21	13.90	2.36	-	21.74
1.00-4.99									
Mp.	38	2	36	42	8	45	8	-	20
%Pobl.	37.16	1.32	33.95	34.00	4.05	33.83	7.51	-	12.31
%Jaén	5.64	-	-	-	-	-	-	-	-
5.00-9.99									
Mp.	18	-	20	13	-	20	43	-	2
%Pobl.	16.67	-	24.26	9.10	-	16.48	45.15	-	9.37
%Jaén	-	-	7.25	-	-	-	15.36	-	-
10.00 y más									
Mp.	8	-	2	3	-	2	41	-	2
%Pobl.	4.82	-	0.52	1.28	-	0.36	23.90	-	5.07
%Jaén	-	-	-	-	-	-	-	-	17.03
Total	72	6	66	67	12	78	94	94	43
%Pobl.	69.40	3.79	71.68	57.78	6.26	64.57	94.78	94.78	65.52

Fuente: Registros Civiles Municipales y Movimiento Natural de la Población.I.N.E. Elaboración propia a partir de la Tabla 20 (Anexo III.2.2a).

Nota: el porcentaje es con respecto al total de población de cada momento censal. En el total de municipios, -"Mp."- se ha contabilizado cuando ha correspondido el municipio de Jaén, no incluyéndose su porcentaje de población en el del total del intervalo, "%Pobl.".

c.IV2.13.- Municipios de Jaén: clasificación según el índice de los Saldos Migratorios (en por mil) y porcentaje de población: 1901-1991

	1901-10	11-20	21-30	31-40	41-50	51-60	61-70	71-81	81-91
S.M. (+)									
20.00 y más									
Mp.	2	7	3	1	-	-	-	-	-
%Pobl.	0.82	11.41	1.49	-	-	-	-	-	-
%Jaén	-	-	-	7.25	-	-	-	-	-
10.00-19.99									
Mp.	10	12	5	4	-	1	-	-	2
%Pobl.	11.56	12.30	4.72	7.14	-	0.22	-	-	3.20
%Jaén	-	5.64	-	-	-	-	-	-	-
5.00-9.99									
Mp.	15	7	14	9	-	2	1	1	2
%Pobl.	9.81	8.40	18.83	17.22	-	1.21	2.38	2.50	5.07
%Jaén	-	-	5.90	-	-	-	-	-	17.03
< 5.00									
Mp.	17	20	24	8	8	-	1	2	3
%Pobl.	17.91	24.54	24.67	5.14	17.26	-	2.00	7.16	1.20
%Jaén	5.55	-	-	-	8.04	-	-	-	-
Total	44	46	46	22	8	3	2	3	7
%Pobl	45.65	62.29	55.61	36.75	25.30	1.43	4.38	9.66	26.50
S.M. (-)									
< 5.00									
Mp.	28	24	25	24	9	4	-	6	11
%Pobl.	29.47	18.17	22.25	31.00	11.34	11.00	-	6.68	19.96
%Jaén	-	-	-	-	-	-	-	15.36	-
5.00-9.99									
Mp.	16	10	15	26	21	7	-	10	24
%Pobl.	18.67	10.14	12.66	15.05	13.10	8.53	-	16.34	22.98
10.00-19.99									
Mp.	7	12	6	20	37	27	17	22	34
%Pobl.	5.96	7.20	4.52	14.10	34.76	18.62	25.84	22.31	24.36
%Jaén	-	-	-	-	-	8.81	11.82	-	-
20.00 y más									
Mp.	1	4	4	4	21	55	77	55	20
%Pobl.	0.25	2.19	4.96	3.10	15.50	51.61	57.96	29.65	6.20
TOTAL	52	50	50	74	88	93	94	93	89
%Pobl.	54.35	37.71	44.39	63.25	74.70	98.57	95.62	90.34	73.50

Fuente: Censos de Población -I.N.E.-, Registros Civiles Municipales y Movimiento Natural de la Población.I.N.E. Elaboración propia a partir de la Tabla 22 (Anexo III.2.2a).

Nota: el porcentaje es con respecto al total de población de cada momento censal. En el total de municipios -"Mp."- se ha contabilizado cuando ha correspondido el municipio de Jaén, no incluyéndose su porcentaje de población en el del total del intervalo, "%Pobl.".

C.IV2.14.- Municipios de Jaén: clasificación según la Intensidad de Evolución del Saldo Migratorio (en por mil) y porcentaje de población: 1901-1991

	1901-10	11-20	21-30	31-40	41-50	51-60	61-70	71-81
	1911-20	21-30	31-40	41-50	51-60	61-70	71-81	81-91
INT. (+)								
20.00 y más								
Mp.	9	6	4	1	3	4	27	19
%Pobl.	12.43	3.70	2.82	0.47	1.08	5.58	28.65	11.10
%Jaén	-	-	7.25	-	-	-	-	-
10.00-19.99								
Mp.	8	10	1	3	3	7	25	25
%Pobl.	10.56	8.72	0.42	1.00	3.37	9.88	22.50	20.95
%Jaén	-	-	-	-	-	-	15.36	-
5.00-9.99								
Mp.	14	16	9	8	7	7	10	16
%Pobl.	24.15	18.16	17.72	4.03	6.64	11.85	4.41	20.09
%Jaén	5.64	-	-	-	-	-	-	17.03
0.00-4.99								
Mp.	13	17	16	10	13	5	13	8
%Pobl.	10.19	14.85	16.80	9.21	8.27	17.75	9.42	6.15
%Jaén	-	-	-	-	-	11.82	-	-
Total	43	49	30	22	26	23	75	68
%Pobl.	62.97	45.43	45.01	14.71	19.36	56.88	80.34	75.32
INT. (-)								
0.00-4.99								
Mp.	18	20	18	17	11	13	5	13
%Pobl.	10.47	14.66	11.74	24.29	16.51	9.02	3.00	7.41
%Jaén	-	5.90	-	-	-	-	-	-
5.00-9.99								
Mp.	17	6	23	17	19	11	7	6
%Pobl.	10.43	9.85	26.43	17.49	19.45	6.29	8.90	12.80
10.00-19.99								
Mp.	11	11	19	24	24	19	5	7
%Pobl.	11.23	11.41	14.02	21.53	19.30	17.20	2.44	4.15
%Jaén	-	-	-	-	8.81	-	-	-
20.00 y más								
Mp.	7	10	6	16	16	30	4	2
%Pobl.	4.90	12.75	2.80	13.94	16.57	10.61	5.32	0.32
%Jaén	-	-	-	8.04	-	-	-	-
Total	53	47	66	74	70	73	21	28
%Pobl.	37.03	54.57	54.99	85.29	80.64	43.12	19.66	24.68

Fuente: Censos de Población -I.N.E.-, Registros Civiles Municipales y Movimiento Natural de la Población.I.N.E. Elaboración propia a partir de la Tabla 22 (Anexo III.2.2a).

Nota: el porcentaje es con respecto al total de población de cada momento censal. En el total de municipios -"Mp."- se ha contabilizado cuando ha correspondido el municipio de Jaén, no incluyéndose su porcentaje de población en el del total del intervalo, "%Pobl.".

C.IV2.15.- Municipios de Jaén: clasificación según el sentido de evolución de los Saldos Migratorios (en por mil.) y porcentaje de población: 1901-1991

	1901-10 11-20 21-30 31-40 41-50 51-60 61-70 71-81								
	<u>11-20 21-30 31-40 41-50 51-60 61-70 71-81 81-91</u>								
	<u>INT. (+)</u>								
	<u>S.M</u>	<u>S.M</u>	<u>Int.</u>						
	(1)	(2)							
1. - + +									
Mp.			21	23	6	4	3	2	7
%Pobl.	31.12	24.57	10.81	3.00	1.43	4.39	7.16	9.45	
%Jaén	-	-	-	-	-	-	-	17.03	
2. >- <- +									
Mp.	10	15	17	18	23	21	72	61	
%Pobl.	6.70	8.64	15.84	11.71	17.93	40.67	55.33	48.84	
%Jaén	-	-	-	-	-	11.82	15.36	-	
3. >+ >+ +									
Mp.	12	11	8	-	-	-	1	-	
%Pobl.	19.51	12.22	11.11	-	-	-	2.49	-	
%Jaén	5.64	-	7.25	-	-	-	-	-	
Total	43	49	31	22	26	23	75	65	
%Pobl.	62.97	45.43	45.01	14.71	19.36	56.88	80.34	75.32	

	1901-10 11-20 21-30 31-40 41-50 51-60 61-70 71-81								
	<u>11-20 21-30 31-40 41-50 51-60 61-70 71-81 81-91</u>								
	<u>INT. (-)</u>								
	<u>S.M</u>	<u>S.M</u>	<u>Int.</u>						
	(1)	(2)							
1. + - -									
Mp.	19	23	30	18	8	3	1	3	
%Pobl.	14.12	29.75	31.48	16.50	18.15	1.13	2.37	9.75	
%Jaén	-	-	-	-	8.81	-	-	-	
2. <- >- -									
Mp.	21	12	27	52	62	70	20	25	
%Pobl.	11.09	6.00	15.93	46.52	53.68	41.99	17.29	14.93	
3. >+ <+ -									
Mp.	13	12	8	4	-	-	-	-	
%Pobl.	11.82	12.92	7.58	14.23	-	-	-	-	
%Jaén	-	5.90	-	8.04	-	-	-	-	
Total	53	47	65	74	70	73	21	28	
%Pobl.	37.03	54.57	54.99	85.29	80.64	43.12	19.66	24.68	

Fuente: Censos de Población -I.N.E.-, Registros Civiles Municipales y Movimiento Natural de la Población.I.N.E. Elaboración propia a partir de la Tabla 22 (Anexo III.2.2a).

Nota: el porcentaje es con respecto al total de población de cada momento censal. En el total de municipios -"Mp."- se ha contabilizado cuando ha correspondido el municipio de Jaén, no incluyéndose su porcentaje de población en el del total del intervalo, "%Pobl.".

C.IV2.16.- Municipios de Jaén: clasificación según la Dinámica Demográfica: 1901-1991.

	1901-10	11-20	21-30	31-40	41-50	51-60	61-70	71-81	81-91
C.R. (+)									
1b									
Mp.	-	1	-	-	-	-	-	-	-
%Pobl.	-	0.16	-	-	-	-	-	-	-
2a									
Mp.	10	10	6	5	-	-	-	-	3
%Pobl.	11.02	8.92	3.46	9.13	-	-	-	-	3.00
%Jaén	-	5.64	-	7.25	-	-	-	-	17.03
2b									
Mp.	34	30	40	16	8	3	2	3	3
%Pobl.	29.10	40.32	46.25	20.11	17.26	1.43	4.39	9.65	6.07
%Jaén	5.55	-	5.90	-	8.04	-	-	-	-
3e									
Mp.	-	1	-	-	-	-	-	-	-
%Pobl.	-	0.66	-	-	-	-	-	-	-
3f									
Mp.	-	3	-	1	-	-	-	-	1
%Pobl.	-	5.73	-	0.25	-	-	-	-	0.39
6c									
Mp.	44	37	45	59	41	23	8	7	14
%Pobl.	38.70	30.57	38.18	51.51	58.07	27.56	13.59	15.36	29.93
%Jaén	-	-	-	-	-	8.81	11.82	15.36	-
TOTAL	88	82	91	81	49	26	10	10	21
%POBL.	84.37	92.00	93.79	88.25	60.60	37.80	29.80	40.37	56.42
C.R. (-)									
7d									
Mp.	4	9	3	12	36	53	27	15	24
%Pobl.	12.39	5.35	3.79	8.36	31.44	47.31	33.48	22.40	20.63
7e									
Mp.	1	-	1	3	9	13	30	10	10
%Pobl.	1.50	-	2.10	3.39	7.23	12.91	24.80	7.61	6.43
7f									
Mp.	2	3	-	-	2	4	21	45	36
%Pobl.	1.20	1.39	-	-	0.73	1.98	9.76	23.37	15.92
8e									
Mp.	-	-	1	-	-	-	-	-	-
%Pobl.	-	-	0.32	-	-	-	-	-	-
8f									
Mp.	-	-	-	-	-	-	8	4	1
%Pobl.	-	-	-	-	-	-	2.16	2.27	0.09
9a									
Mp.	-	1	-	-	-	-	-	10	3
%Pobl.	-	0.38	-	-	-	-	-	3.60	0.31
9b									
Mp.	1	-	-	-	-	-	-	-	1
%Pobl.	0.54	-	-	-	-	-	-	-	0.20
10a									
Mp.	-	-	-	-	-	-	-	2	-
%Pobl.	-	-	-	-	-	-	-	0.38	-
E									
Mp.	-	1	-	-	-	-	-	-	-
%Pobl.	-	0.88	-	-	-	-	-	-	-
TOTAL	8	14	5	15	47	70	86	86	75
%POBL.	15.63	8.00	6.21	11.75	39.40	62.20	70.20	59.63	43.58

Fuente: Censos de Población -I.N.E.-, Registros Civiles Municipales y Movimiento Natural de la Población -I.N.E. Elaboración propia a partir de la Tabla 31 (Anexo III.2.2a) y clasificación de OCAÑA OCAÑA, M.C. (1978-1979).

Nota: el porcentaje es con respecto al total de población de cada momento censal. En el total de municipios -"Mp."- se ha contabilizado

cuando ha correspondido el municipio de Jaén, no incluyéndose su porcentaje de población en el del total del intervalo, "%Pobl."

- "1b": Crecimiento hongo con predominio natural
- "2a": Crecimiento con predominio migratorio
- "2b": Crecimiento con predominio natural
- "4e": Absorción con incidencia alta de la inmigración
- "4f": Absorción con incidencia extraordinaria de la inmigración
- "6c": Reserva con incidencia pequeña de la emigración
- "7d": Abandono con incidencia moderada de la emigración
- "7e": Abandono con incidencia alta de la emigración
- "7f": Abandono con incidencia extraordinaria de la emigración
- "8e": Abandono Rápido con incidencia alta de la emigración
- "8f": Abandono Rápido con incidencia extraordinaria de la emigración
- "9a": Agotamiento con predominio emigratorio
- "9b": Agotamiento con predominio natural
- "10a": Agotamiento Rápido con predominio emigratorio
- "E": Estancamiento

C.IV2.19.- Municipios de Jaén: clasificación según intervalos de volumen de población: 1900-1991

	1900	1910	1920	1930	1940	1950	1960	1970	1981	1991
101.000 y más										
T.Mp.	-	-	-	-	-	-	-	-	-	1
%Pobl.	-	-	-	-	-	-	-	-	-	17.03
50.001-100.00										
T.Mp.	0	0	0	0	1	2	2	2	2	2
%Pobl.	-	-	-	-	7.25	14.94	16.97	19.46	24.06	9.26
25.001-50.000										
T.Mp.	2	2	2	3	4	4	2	2	2	2
%Pobl.	13.63	12.58	12.40	16.25	17.43	15.45	8.30	9.32	10.14	10.75
10.001-25.000										
T.Mp.	6	11	13	16	17	15	16	13	11	10
%Pobl.	19.83	29.62	34.01	35.61	32.60	26.78	31.48	27.66	24.77	23.40
5.001-10.000										
T.Mp.	19	20	24	25	26	25	24	17	18	14
%Pobl.	26.64	25.52	28.00	25.73	23.62	22.89	22.30	18.58	18.65	15.30
2.501- 5.000										
T.Mp.	34	35	30	30	31	35	32	32	26	27
%Pobl.	28.82	24.07	17.86	16.40	15.03	16.64	16.03	17.62	13.78	15.05
1.001- 2.500										
T.Mp.	26	25	24	21	17	14	20	27	25	29
%Pobl.	9.50	7.78	7.25	5.88	4.07	3.17	4.92	6.92	6.97	7.90
< 1.000 hbts										
T.Mp.	9	3	3	1	0	1	0	3	12	12
%Pobl.	1.58	0.43	0.48	0.13	0.00	0.13	0.00	0.44	1.63	1.31
TOTAL										
Mp.	96	96	96	96	96	96	96	96	96	96
%Pobl.	100.0	100.0	100.0	100.0	100.0	100.0	100.0	100.0	100.0	100.0

Fuente: Censos de Población. I.N.E. Elaboración propia a partir de la Tabla 1 (Anexo II.2.2a).

Nota: T.MP.: total de municipios; %Pobl.: porcentaje de población del total de municipios en cada intervalo con respecto al total de población de la provincia en el año correspondiente.

C.IV2.22.- Municipios de Jaén: clasificación según el porcentaje de población que vive en la cabecera con respecto al total municipal: 1900-1991

	1900	1910	1920	1930	1940	1950	1960	1970	1981	1991
90.00-100.00										
Mp.	31	33	28	26	25	29	31	39	55	64
%Pobl.	26.92	35.52	25.00	23.77	26.30	24.00	34.46	28.06	39.57	50.75
%Jaén	5.57	-	-	-	7.25	8.04	8.81	11.82	15.36	17.03
%Linares	-	-	-	-	-	-	-	-	8.70	9.26
75.00-89.99										
Mp.	36	29	34	34	38	32	29	30	26	18
%Pobl.	37.01	20.09	26.83	21.77	27.05	25.51	19.47	30.23	26.00	13.19
%Jaén	-	5.55	5.64	5.90	-	-	-	-	-	-
%Linares	-	7.03	6.76	6.25	-	6.90	8.16	7.64	-	-
50.00-74.99										
Mp.	18	24	25	26	22	28	29	20	9	9
%Pobl.	14.27	27.31	28.47	33.74	21.84	27.70	30.77	15.87	8.36	7.91
%Linares	8.03	-	-	-	6.31	-	-	-	-	-
25.00-49.99										
Mp.	8	7	6	7	8	3	4	4	4	3
%Pobl.	5.56	5.22	4.66	6.01	8.64	4.82	4.50	4.12	1.46	1.21
00.00-24.99										
Mp.	3	3	3	3	3	4	3	3	2	2
%Pobl.	2.64	2.28	2.64	2.56	2.61	3.03	2.64	2.26	0.75	0.65

Fuente: Nomenclátor de Población. I.N.E. Elaboración propia a partir de la Tabla 6 (Anexo III.2.2a).

Nota: el porcentaje es con respecto al total de población de cada momento censal. En el total de municipios -"Mp."- se ha contabilizado cuando ha correspondido el municipio de Jaén y Linares, no incluyéndose sus porcentajes de población en el del total del intervalo, "%Pobl.".

C.IV2.24.- Municipios de Jaén: clasificación según el signo del Crecimiento medio anual -Cma- (%) en el conjunto del municipio, cabecera municipal y entidades de población: 1901-1991.

	Cma positivo		Cma negativo		TOTAL	
	Ent. +	Ent. -	Ent. +	Ent. -	Cma +	Cma -
1901-1910						
C.Mp. +	67	19	-	4		
C.Mp. -	2	-	2	2	88	8
1911-1920						
C.Mp. +	57	17	-	0		
C.Mp. -	9	-	5	8	83	13
1921-1930						
C.Mp. +	67	21	-	1		
C.Mp. -	3	-	0	4	91	5
1931-1940						
C.Mp. +	61	16	-	4		
C.Mp. -	4	-	7	4	81	15
1941-1950						
C.Mp. +	17	24	-	13		
C.Mp. -	8	-	10	24	49	47
1951-1960						
C.Mp. +	17	5	-	6		
C.Mp. -	4	-	11	53	26	70
1961-1970						
C.Mp. +	2	6	-	13		
C.Mp. -	2	-	7	66	10	86
1971-1981						
C.Mp. +	0	10	-	11		
C.Mp. -	0	-	3	72	10	86
1981-1991						
C.Mp. +	8	13	-	11		
C.Mp. -	0	-	4	60	21	75

Fuente: Nomenclátor de Población. I.N.E. Elaboración propia a partir de la Tabla 1, Tabla 8 y Tabla 9 (Anexo III.2.2a).

Nota: "-" indica que esa posibilidad no se puede dar.

En las décadas 1951-1960, 1961-1970, 1971-1981 y 1981-1991 los municipios que sólo tienen población censada en la cabecera se han incluido en el grupo de municipios que indican un crecimiento positivo o negativo en el conjunto del municipio y que este sólo se produce por el crecimiento decrecimiento de la cabecera.

Ent.: Entidades; C.Mp.: Cabeceras municipales; + ó -: signo del crecimiento medio anual.

C.IV2.25.- Municipios de Jaén: clasificación de municipios, cabeceras y entidades según intervalos del Crecimiento medio anual -Cma-(%): 1901-1991.

T.Municipio

	1900 1910	1910 1920	1920 1930	1930 1940	1940 1950	1950 1960	1960 1970	1970 1981	1981 1991
<u>Cma +</u>									
3.01 y >	5	6	6	2	0	0	0	0	0
2.01-3.00	17	11	17	7	0	2	1	1	0
1.01-2.00	41	30	47	38	14	8	2	2	4
0-1.00	25	36	21	34	35	16	7	7	17
TOTAL	88	83	91	81	49	26	10	10	21
<u>Cma -</u>									
0-1.00	8	10	2	14	34	40	16	21	42
1.01-2.00	0	1	1	1	12	21	26	28	21
2.01-3.00	0	2	1	0	1	6	27	20	7
3.01 y >	0	0	1	0	0	3	17	17	5
TOTAL	8	13	5	15	47	70	86	86	75

Cabeceras

	1900 1910	1910 1920	1920 1930	1930 1940	1940 1950	1950 1960	1960 1970	1970 1981	1981 1991
<u>Cma +</u>									
3.01 y >	6	7	7	3	3	0	0	0	0
2.01-3.00	8	5	18	10	2	0	2	2	1
1.01-2.00	34	26	33	27	14	3	6	6	5
0-1.00	42	35	31	40	33	25	12	13	26
TOTAL	90	73	89	80	52	28	20	21	32
<u>Cma -</u>									
0-1.00	6	18	2	13	32	39	19	26	38
1.01-2.00	0	5	1	3	8	24	26	27	15
3.00-2.01	0	0	2	0	4	4	21	14	7
3.01 y >	0	0	2	0	0	1	10	8	4
TOTAL	6	23	7	16	44	69	76	75	64

Entidades

	1900 1910	1910 1920	1920 1930	1930 1940	1940 1950	1950 1960	1960 1970	1970 1981	1981 1991
<u>Cma +</u>									
3.01 y >	32	23	26	20	3	5	3	2	2
2.01-3.00	6	14	15	11	6	1	4	0	0
1.01-2.00	25	19	19	19	8	11	4	1	0
0-1.00	8	15	10	22	21	11	0	0	3
TOTAL	71	71	70	72	38	28	11	3	5
<u>Cma -</u>									
0-1.00	10	6	10	13	27	20	9	14	9
1.01-2.00	5	8	7	3	15	13	2	5	6
2.01-3.00	2	1	3	2	6	8	11	9	15
3.01 y >	8	10	6	6	10	18	55	54	38
TOTAL	25	25	26	24	58	59	77	82	68

Fuente: Nomenclátor de Población. I.N.E. Elaboración propia a partir de la Tabla 1, Tabla 8 y Tabla 9 (Anexo III.2.2a).

Nota: desde 1951-1960 en el total de entidades no se incluyen los municipios que solo tienen población en la cabecera; en 1951-1960 es un total de 9, en 1961-1970 son 8, en 1971-1981 son 11, y en 1981-1991 son 23.

Tabla 32.- Municipios de Jaén.- Clasificación según "Tipos de trayectorias evolutivas de la población": 1900-1991 (total de población y Crecimiento medio anual)

"Tipo 1": evolución ascendente 1901-1991

	1900	1910	1920	1930	1940	1950	1960	1970	1981	
1991										
5.	16302	16499	17950	21094	24765	28499	32185	31464	34946	35803
10.	7420	8334	8998	9554	10045	10129	11245	13233	15617	16814
50.	26434	29217	33444	39787	54631	61610	64917	78156	96429	107413
55.	38245	37039	40010	42170	47562	52811	60068	50516	54547	58417
61.	3605	4025	4568	5325	6056	6194	6875	7365	7859	8088
	1901-10	11-20	21-30	31-40	41-50	51-60	61-70	71-81	81-91	
5.And	0.12	0.84	1.61	1.60	1.40	1.21	-0.23	1.03	0.24	
10.Bai	1.16	0.77	0.60	0.50	0.08	1.04	1.62	1.63	0.74	
50.Jae	1.00	1.35	1.73	3.14	1.20	0.52	1.85	2.06	1.08	
55.Lin	-0.32	0.77	0.53	1.20	1.05	1.29	-1.73	0.75	0.69	
61.Men	1.10	1.26	1.53	1.28	0.23	1.04	0.69	0.64	0.29	

"Tipo 2": evolución ascendente 1900-1960/descendente 1960-1991

	1900	1910	1920	1930	1940	1950	1960	1970	1981	1991
49.	2336	2725	3019	3530	3670	3753	3841*	3088	2690	2495
62.	958	1337	1539	2263	2483	2828	3349*	2501	2070	1944
74.	3350	3950	4148	4377	4302	4508	4526*	3830	3640	3542
54.	837	1095	1359	1600	1572	1790	1924*	1424	859	572
57.	866	929	975	1106	1203	1241	1651*	1600	1242	1084
59.	5326	5281	5949	7001	7270	8068	8439*	8141	7066	7239
85.	1508	1789	1906	2451	3060	3253	4017*	3824	3191	2863
96.	2947	3675	3427	4529	5015	5266	6201*	5028	3654	3194
1.	2193	2281	2241	2370	2484	2540	2603*	2183	1927	1527
20.	1611	1899	1899	1955	2323	2430	2457*	2100	2063	1937
53.	6828	7996	8819	10815	12315	13309	14424*	12020	11612	11201
94.	4035	5339	4008	5838	6349	6701	7058*	5250	5201	4953
	1901-10	11-20	21-30	31-40	41-50	51-60	61-70	71-81	81-91	
49.Jab	1.54	1.02	1.56	0.39	0.22	0.23*	-2.17	-1.36	-0.75	
62.Mon	3.30	1.40	3.81	0.93	1.30	1.69*	-2.90	-1.86	-0.63	
74.Rus	1.64	0.49	0.54	-0.17	0.47	0.04*	-1.67	-0.50	-0.27	
54.Lar	2.67	2.15	1.63	-0.18	1.30	0.72*	-2.99	-4.87	-4.01	
57.Lup	0.70	0.48	1.26	0.84	0.31	2.84*	-0.31	-2.48	-1.36	
59.Mar	-0.08	1.19	1.62	0.38	1.04	0.45*	-0.36	-1.39	0.24	
85.Tbp	1.70	0.63	2.50	2.21	0.61	2.10*	-0.49	-1.78	-1.08	
96.VRe	2.20	-0.70	2.77	1.02	0.49	1.63*	-2.09	-3.11	-1.34	
1.AUb	0.39	-0.18	0.56	0.47	0.22	0.24*	-1.76	-1.23	-2.32	
20.Can	1.64	0.00	0.29	1.72	0.45	0.11*	-1.57	-0.17	-0.63	
53.Jod	1.58	0.98	2.03	1.30	0.78	0.80*	-1.82	-0.34	-0.36	
94.Vil	2.78	-2.85	3.72	0.84	0.54	0.52*	-2.94	-0.09	-0.49	

"Tipo 3": evolución ascendente 1900-1950/descendente 1950-1991

	1900	1910	1920	1930	1940	1950	1960	1970	1981	1991
2.	15973	17046	17267	21359	25558	29165*	23314	21349	20049	20231
95.	9711	11150	18094	14111	18234	19687*	15683	12910	11815	10925
99.	3880	3948	4178	4779	5171	5246*	4456	4024	4064	4489
3.	9907	10739	11605	15668	18442	18748*	17403	13626	11648	11154
35.	1129	1499	1742	2202	2656	2761*	2681	1387	1106	1173
44.	5656	6479	7036	7879	9003	9851*	8702	6827	5630	5566
45.	1973	2505	2572	3059	3800	4146*	4061	3283	2762	2621
84.	2158	2820	3120	3588	3941	4033*	3323	2063	1497	1320
100.	2310	3011	3444	4390	5182	5300*	5198	4452	3813	3721
15.	1493	1750	1999	2191	2275	2562*	2400	2177	1902	1879
29.	2593	2917	3144	3562	3730	3731*	3596	2567	1812	1644
46.	3758	3417	3901	4375	4747	4884*	4544	3909	3113	3037
70.	4352	4996	5023	5831	7368	8170*	8148	7788	5542	5447
78.	8647	7840	10902	11365	12677	12683*	11498	8564	5057	4687
80.	1944	2416	2689	3411	3895	4298*	4078	3587	2705	2505
81.	2929	2848	3191	3634	4473	4736*	4570	3898	2639	2159
18.	4454	5065	5584	6340	6749	7634*	5455	4995	3899	3214
43.	1745	1966	1980	2193	2571	2993*	2033	1520	861	729
73.	7599	8216	8397	10119	11309	12224*	10997	11164	7215	6085
86.	6454	7178	7450	9325	11252	11553*	10584	10746	10593	11144
98.	1513	1847	2190	2738	2743	3003*	2158	1688	1286	1260
13.	3749	4248	4480	5305	5933	5990*	5906	4929	4168	3179
16.	892	1112	1246	1306	1476	1503*	1266	978	780	547
17.	3130	3728	4414	5005	5713	6454*	5568	3303	2643	2094
42.	975	1034	931	1051	1123	1190*	1036	979	818	549
60.	17078	17025	19833	23815	27127	30404*	23990	21493	21672	20630
88.	6427	6702	7160	8632	10119	10146*	9606	8528	8380	7355
101.	1706	1815	1794	1987	2070	2181*	1925	1294	961	667
	1901-10	11-20	21-30	31-40	41-50	51-60	61-70	71-81	81-19	
2.ARe	0.65	0.13	2.12	1.79	1.32*	-2.23	-0.88	-0.62	0.09	
95.Vlc	1.38	4.75	-2.47	2.55	0.77*	-2.26	-1.94	-0.87	-0.78	
99.Vil	0.17	0.57	1.34	0.79	0.14*	-1.63	-1.02	0.10	0.99	
3.Alc	0.81	0.78	2.98	1.63	0.16*	-0.74	-2.43	-1.54	-0.43	
35.FRe	2.82	1.50	2.33	1.87	0.39*	-0.29	-6.36	-2.22	0.63	
44.Hue	1.36	0.82	1.13	1.33	0.90*	-1.24	-2.41	-1.89	-0.11	
45.Hus	2.38	0.26	1.73	2.16	0.87*	-0.21	-2.12	-1.70	-0.52	
84.SGu	2.66	1.01	1.40	0.94	0.23*	-1.93	-4.68	-3.13	-1.26	
100.Vgd	2.63	1.34	2.42	1.65	0.23*	-0.19	-1.55	-1.52	-0.08	
15.BMo	1.58	1.33	0.92	0.38	1.19*	-0.65	-0.97	-1.33	-0.12	
29.CSe	1.18	0.75	1.25	0.46	0.01*	-0.37	-3.34	-3.39	-0.97	
46.Ibr	-0.95	1.32	1.15	0.82	0.28*	-0.72	-1.50	-2.23	-0.25	
70.PAl	1.38	0.05	1.49	2.33	1.03*	-0.03	-0.45	-3.31	-0.17	
78.SEs	-0.98	3.27	0.42	1.09	0.01*	-0.98	-2.92	-5.07	-0.76	
80.STO	2.17	1.07	2.37	1.32	0.98*	-0.53	-1.28	-2.76	-0.77	
81.SSi	-0.28	1.14	1.30	2.07	0.57*	-0.36	-1.59	-3.79	-2.00	
18.Cam	1.28	0.97	1.27	0.62	1.23*	-3.33	-0.88	-2.42	-1.93	
43.HSe	1.19	0.07	1.02	1.59	1.52*	-3.82	-2.89	-5.45	-1.66	
73.Que	0.78	0.22	1.86	1.11	0.78*	-1.06	0.15	-4.23	-1.70	
86.TCa	1.06	0.37	2.24	1.87	0.26*	-0.88	0.15	-0.14	0.51	
98.Vdp	1.99	1.70	2.22	0.02	0.90*	-3.27	-2.44	-2.66	-0.20	
13.Bed	1.25	0.53	1.69	1.12	0.10*	-0.14	-1.80	-1.65	-2.69	
16.Ben	2.20	1.14	0.47	1.22	0.18*	-1.71	-2.57	-2.22	-3.51	
17.CSC	1.74	1.69	1.25	1.32	1.22*	-1.47	-5.11	-2.18	-2.32	
42.Hin	0.59	-1.05	1.21	0.66	0.58*	-1.38	-0.57	-1.76	-3.94	
60.Mat	-0.03	1.52	1.82	1.30	1.14*	-2.36	-1.10	0.08	-0.49	
88.Tpg	0.42	0.66	1.86	1.59	0.03*	-0.55	-1.19	-0.17	-1.30	
101.Vrg	0.62	-0.12	1.02	0.41	0.52*	-1.25	-3.92	-2.91	-3.61	

"Tipo 4": evolución ascendente 1900-1940/descendente 1941-1991

	1900	1910	1920	1930	1940	1950	1960	1970	1981	1991
9.	14379	15843	15326	16329	18211*	16895	15461	14834	14799	17691
8.	1848	2046	2260	2519	3142*	2583	2348	1856	1743	1649
12.	6045	8085	10127	13043	14953*	13428	14957	11162	8806	8275
14.	2864	3432	3738	4235	4503*	4385	4371	3319	3068	2996
19.	2682	3059	3059	3504	3891*	3722	3297	2741	2388	2245
25.	3990	4515	5221	6318	7327*	6241	5863	4171	3774	3621
37.	1288	1543	1681	1982	2085*	1796	1639	1095	837	752
38.	2131	2303	2493	2976	3222*	3027	2561	2005	1738	1744
40.	1444	1805	2386	3122	3628*	3050	2694	2096	1779	1844
47.	3360	3605	3647	4363	4953*	4682	4892	3345	2277	2186
51.	2023	2133	1994	3282	3307*	3206	3336	3044	3009	2976
71.	861	1094	1506	2419	3410*	3347	3040	2299	1851	1900
72.	1948	2666	2627	4255	4800*	4430	4130	3676	3205	2807
97.	7396	10772	11331	13426	14739*	12629	12451	10321	8593	8401
6.	7041	7379	9603	10365	11111*	9404	8154	8171	6282	5311
7.	4350	4370	5212	6008	6151*	5167	5087	4611	3773	3732
26.	6276	7119	7172	7923	8720*	8217	8079	7586	5887	5544
30.	1753	1976	2277	2585	3136*	3063	2913	2563	2047	1788
31.	1138	1319	1604	1770	2019*	1495	1451	1213	964	1014
34.	3935	4431	4903	6171	6462*	5947	5086	4285	3534	3276
58.	6267	7597	9121	9255	9581*	9232	7855	7968	7921	8409
63.	4688	5241	5851	7301	7732*	7428	7239	6071	5072	4958
65.	2545	2836	2671	3365	4043*	3980	3393	3077	2612	2266
67.	4440	4910	5158	6209	7222*	6572	4945	4118	3172	2987
72.	1948	2666	2627	4255	4800	4430	4130	3676	3205	2807
77.	2184	3006	2826	3105	3133*	2962	2498	1769	1132	963
82.	3172	3659	4008	4494	5042*	4896	4253	3630	2856	2756
91.	1280	1348	1512	2218	2552*	2373	2249	1757	1221	1080
92.	19913	22341	22988	27657	31093*	30249	28956	30186	28717	31962
21.	1016	1098	1215	1373	1407*	1249	1208	1052	886	715
27.	918	1114	1405	1777	1893*	1798	1685	1095	938	795
28.	7936	8866	9266	11205	13031*	12999	12232	9367	10005	8885
33.	2917	2818	2774	3116	3131*	3002	2706	2093	2036	1869
52.	2825	2935	3374	3859	3896*	3747	3020	2256	1926	1546
66.	2937	4022	5306	6243	7691*	6985	6124	5278	5217	5152
75.	4872	4967	5864	6599	7455*	7360	6887	5053	4610	4158
93.	4803	5574	7178	7760	7844*	7683	6826	4907	5141	4436
	1901-10	11-20	21-30	31-40	41-50	51-60	61-70	71-81	81-91	
9. Bae	0.97	-0.33	0.63	1.09*	-0.75	-0.89	-0.41	-0.02	1.78	
8. Arq	1.02	0.99	1.08	2.20*	-1.95	-0.95	-2.34	-0.62	-0.55	
12. BSe	2.89	2.24	2.52	1.36*	-1.07	1.08	-2.91	-2.32	-0.62	
14. Beg	1.80	0.85	1.25	0.61*	-0.27	-0.03	-2.74	-0.77	-0.24	
19. CAR	1.31	0.00	1.36	1.05*	-0.44	-1.21	-1.84	-1.35	-0.62	
25. CSt	1.23	1.45	1.90	1.48*	-1.60	-0.62	-3.37	-0.98	-0.41	
37. Gen	1.80	0.86	1.64	0.51*	-1.49	-0.91	-3.98	-2.63	-1.07	
38. Gua	0.78	0.79	1.77	0.79*	-0.62	-1.67	-2.44	-1.40	0.03	
40. HAr	2.22	2.77	2.67	1.50*	-1.73	-1.24	-2.50	-1.61	0.36	
47. Iru	0.70	0.12	1.79	1.27*	-0.56	0.44	-3.76	-3.74	-0.41	
51. Jam	0.53	-0.67	4.88	0.08*	-0.31	0.40	-0.92	-0.11	-0.11	
71. PGe	2.38	3.17	4.65	3.40*	-0.19	-0.96	-2.78	-2.12	0.26	
97. VAr	3.72	0.51	1.69	0.93*	-1.54	-0.14	-1.87	-1.80	-0.23	
6. Arj	0.47	2.62	0.76	0.69*	-1.66	-1.42	0.02	-2.57	-1.68	
7. Arl	0.05	1.76	1.42	0.24*	-1.74	-0.16	-0.98	-1.97	-0.11	
26. CLo	1.26	0.07	1.00	0.96*	-0.59	-0.17	-0.63	-2.48	-0.60	
30. Chi	1.20	1.42	1.27	1.93*	-0.24	-0.50	-1.28	-2.20	-1.35	
31. Esc	1.47	1.95	0.98	1.31*	-2.98	-0.30	-1.79	-2.25	0.51	
34. FMa	1.19	1.01	2.29	0.46*	-0.83	-1.56	-1.71	-1.89	-0.76	
58. MRe	1.92	1.82	0.15	0.35*	-0.37	-1.61	0.14	-0.06	0.60	
63. NJu	1.11	1.10	2.20	0.57*	-0.40	-0.26	-1.76	-1.76	-0.23	
65. Orc	1.08	-0.60	2.30	1.83*	-0.16	-1.59	-0.98	-1.61	-1.42	

(continuación)

	1901-10	11-20	21-30	31-40	41-50	51-60	61-70	71-81	81-91
67.Peg	1.01	0.49	1.85	1.51*	-0.94	-2.83	-1.83	-2.55	-0.60
72.PSe	3.11	-0.15	4.73	1.20*	-0.80	-0.70	-1.16	-1.35	-1.32
77.SCt	3.17	-0.62	0.94	0.09*	-0.56	-1.70	-3.42	-4.32	-1.61
82.Sil	1.43	0.91	1.14	1.15*	-0.29	-1.41	-1.58	-2.35	-0.36
91.TAl	0.52	1.15	3.79	1.40*	-0.73	-0.54	-2.46	-3.54	-1.23
92.Ube	1.15	0.29	1.84	1.17*	-0.28	-0.44	0.42	-0.49	1.07
21.Car	0.78	1.01	1.22	0.24*	-1.19	-0.33	-1.38	-1.69	-2.14
27.Caz	1.93	2.31	2.34	0.63*	-0.51	-0.65	-4.24	-1.52	-1.65
28.Czo	1.11	0.44	1.89	1.51*	-0.02	-0.61	-2.65	0.65	-1.19
33.Fra	-0.35	-0.16	1.16	0.05*	-0.42	-1.04	-2.55	-0.27	-0.86
52.Jim	0.38	1.39	1.34	0.10*	-0.39	-2.15	-2.90	-1.55	-2.19
66.PBe	3.12	2.75	1.62	2.08*	-0.96	-1.31	-1.48	-0.11	-0.13
75.Sab	0.19	1.66	1.18	1.22*	-0.13	-0.65	-3.07	-0.90	-1.03
93.VJa	1.49	2.52	0.78	0.11*	-0.21	-1.18	-3.27	0.46	-1.47

"Tipo 5": evolución ascendente 1900-1930/descendente 1931-1991

	1900	1910	1920	1930	1940	1950	1960	1970	1981	1991
4.	818	928	1148	1494*	1464	1452	1569	932	633	509
41.	1279	1385	1598	1773*	1760	1719	1624	1019	698	673
56.	4577	5039	6452	6933*	6293	5713	5816	4561	3697	3836
69.	9554	10331	12677	13754*	13493	11932	10516	8599	7223	6731
23.	2565	3099	3301	3652*	3494	3325	3088	2412	1536	1454
87.	10456	12328	14703	17430*	16069	15246	14204	14276	12765	13003
90.	3577	4111	4272	4922*	4613	4687	3704	2843	2164	1854
11.	3922	5008	6568	6920*	6883	6521	6141	3228	3067	2733
48.	4045	4969	5003	5402*	5027	4138	4882	2041	1814	1254
	1901-10	11-20	21-30	31-40	41-50	51-60	61-70	71-81	81-91	
4.Ald	1.26	2.12	2.62*	-0.20	-0.08	0.77	-5.09	-3.76	-2.17	
41.HCt	0.80	1.43	1.04*	-0.07	-0.24	-0.57	-4.58	-3.68	-0.36	
56.Lop	0.96	2.46	0.72*	-0.97	-0.97	0.18	-2.42	-2.06	0.37	
69.Por	0.78	2.04	0.81*	-0.19	-1.23	-1.26	-2.01	-1.71	-0.71	
23.Cah	1.89	0.63	1.01*	-0.44	-0.50	-0.74	-2.46	-4.37	-0.55	
87.Tdj	1.64	1.76	1.70*	-0.81	-0.53	-0.71	0.05	-1.10	0.18	
90.Tor	1.39	0.38	1.41*	-0.65	0.16	-2.34	-2.63	-2.67	-1.54	
11.BEn	2.43	2.70	0.52*	-0.05	-0.54	-0.60	-6.22	-0.50	-1.15	
48.Izn	2.05	0.07	0.77*	-0.72	-1.94	1.65	-8.21	-1.16	-3.65	

"Tipo 6": Tendencia Descendente durante todo el período estudiado 1901-1991

	1900	1910	1920	1930	1940	1950	1960	1970	1981	1991
76.	2155	2844	3405	2153	2026	2043	2078	1266	1045	1076
24.	9756	11943	18666	16285	14875	13437	12845	15771	14864	14759
64.	3216	3454	3422	3624	3472	3545	3391	2999	2138	2441
79.	6380	6089	8500	8428	8678	7933	7851	7295	5008	4639
32.	387	446	958	890	1010	993	1042	1023	975	789
39.	3402	4190	3315	3639	3193	3578	3786	3060	3112	2890
	1901-10	11-20	21-30	31-40	41-50	51-60	61-70	71-81	81-91	
76.SEl	2.76	1.80	-4.51	-0.61	0.08	0.17	-4.86	-1.88	0.29	
24.Cal	2.02	4.39	-1.36	-0.91	-1.02	-0.45	2.05	-0.58	-0.07	
64.Noa	0.71	-0.09	0.57	-0.43	0.21	-0.44	-1.23	-3.30	1.32	
79.SPt	-0.47	3.31	-0.09	0.29	-0.90	-0.10	-0.73	-3.66	-0.77	
32.Esp	1.42	7.29	-0.74	1.26	-0.17	0.48	-0.18	-0.47	-2.11	
39.Gur	2.08	-2.33	0.93	-1.31	1.14	0.56	-2.12	0.17	-0.74	

Fuente: Censos de Población.I.N.E. Elaboración propia a partir de la Tabla 1 (Anexo II.2.2.) y Tabla 1 (Anexo III.2.2a).

Nota: (*): límite de etapa

Tabla 33.- Municipios de Jaén.- agrupamiento según el resultado de la aplicación del análisis de cluster a la evolución del crecimiento medio anual de la población (%): 1901-1991.

"Grupo 1"

	1901-10	11-20	21-30	31-40	41-50	51-60	61-70	71-81	81-91
1 Jab.49.	1.54	1.02	1.56	0.39	0.22	0.23	-2.17	-1.36	-0.75
2 Beg.14.	1.80	0.85	1.25	0.61	-0.27	-0.03	-2.74	-0.77	-0.24
3 Rus.74.	1.64	0.49	0.54	-0.17	0.47	0.04	-1.67	-0.50	-0.27
4 Jód.53.	1.58	0.98	2.03	1.30	0.78	0.80	-1.82	-0.34	-0.36
5 Bel.15.	1.58	1.33	0.92	0.38	1.19	-0.65	-0.97	-1.33	-0.12
6 Gua.38.	0.78	0.79	1.77	0.79	-0.62	-1.67	-2.44	-1.40	0.03
7 FRe.34.	1.19	1.01	2.29	0.46	-0.83	-1.56	-1.71	-1.89	-0.76
8 CAr.19.	1.31	0.00	1.36	1.05	-0.44	-1.21	-1.84	-1.35	-0.62
9 Sil.82.	1.43	0.91	1.14	1.15	-0.29	-1.41	-1.58	-2.35	-0.36
10 NJu.63.	1.11	1.10	2.20	0.57	-0.40	-0.26	-1.76	-1.76	-0.23
11 Hue.44.	1.36	0.82	1.13	1.33	0.90	-1.24	-2.41	-1.89	-0.11
12 Alc.3.	0.81	0.78	2.98	1.63	0.16	-0.74	-2.43	-1.54	-0.43
13 Hus.45.	2.38	0.26	1.73	2.16	0.87	-0.21	-2.12	-1.70	-0.52
14 Vgd.100	2.63	1.34	2.42	1.65	0.23	-0.19	-1.55	-1.52	-0.08
15 STo.80.	2.17	1.07	2.37	1.32	0.98	-0.53	-1.28	-2.76	-0.77
16 Chi.30.	1.20	1.42	1.27	1.93	-0.24	-0.50	-1.28	-2.20	-1.35
17 CSt.26.	1.26	0.07	1.00	0.96	-0.59	-0.17	-0.63	-2.48	-0.60
18 Tpg.88.	0.42	0.66	1.86	1.59	0.03	-0.55	-1.19	-0.17	-1.30
19 Czo.28.	1.11	0.44	1.89	1.51	-0.02	-0.61	-2.65	0.65	-1.19
20 Can.20.	1.64	0.00	0.29	1.72	0.45	0.11	-1.57	-0.17	-0.63
21 Arq.8.	1.02	0.99	1.08	2.20	-1.95	-0.95	-2.34	-0.62	-0.55
22 CSt.25.	1.23	1.45	1.90	1.48	-1.60	-0.62	-3.37	-0.98	-0.41
23 Sab.75.	0.19	1.66	1.18	1.22	-0.13	-0.66	-3.07	-0.90	-1.03
24 AUb.1.	0.39	-0.18	0.56	0.47	0.22	0.24	-1.76	-1.23	-2.32
25 Bed.13.	1.25	0.53	1.69	1.12	0.10	-0.14	-1.80	-1.65	-2.69
26 Car.21.	0.78	1.01	1.22	0.24	-1.19	-0.33	-1.38	-1.69	-2.14
27 Orc.65.	1.08	-0.60	2.30	1.83	-0.16	-1.59	-0.98	-1.61	-1.42
28 Ibr.46.	-0.95	1.32	1.15	0.82	0.28	-0.72	-1.50	-2.23	-0.25
29 Mar.59.	-0.08	1.19	1.62	0.38	1.04	0.45	-0.36	-1.39	0.24
30 TCa.86.	1.06	0.37	2.24	1.87	0.26	-0.88	0.15	-0.14	0.51
31 Ube.92.	1.15	0.29	1.84	1.17	-0.28	-0.44	0.42	-0.49	1.07
32 Bae.9.	0.97	-0.33	0.63	1.09	-0.75	-0.89	-0.41	-0.02	1.78
33 ARe.2.	0.65	0.13	2.12	1.79	1.32	-2.23	-0.88	-0.62	0.09
34 Mat.60.	-0.03	1.52	1.82	1.30	1.14	-2.36	-1.10	0.08	-0.49
35 Vil.99.	0.17	0.57	1.34	0.79	0.14	-1.63	-1.02	0.10	0.99
36 Fra.33.	-0.35	-0.16	1.16	0.05	-0.42	-1.04	-2.55	-0.27	-0.86
37 Jim.52.	0.38	1.39	1.34	0.10	-0.39	-2.15	-2.90	-1.55	-2.19
38 Tor.90.	1.39	0.38	1.41	-0.65	0.16	-2.34	-2.63	-2.67	-1.54
39 Peg.67.	1.01	0.49	1.85	1.51	-0.94	-2.83	-1.83	-2.55	-0.60
40 Cam.18.	1.28	0.97	1.27	0.62	1.23	-3.33	-0.88	-2.42	-1.93
41 Vdp.98.	1.99	1.70	2.22	0.02	0.90	-3.27	-2.44	-2.66	-0.20
42 Arl.7.	0.05	1.76	1.42	0.24	-1.74	-0.16	-0.98	-1.97	-0.11
43 Por.69.	0.78	2.04	0.81	-0.19	-1.23	-1.26	-2.01	-1.71	-0.71
44 Lop.56.	0.96	2.46	0.72	-0.97	-0.97	0.18	-2.42	-2.06	0.37
45 Esc.31.	1.47	1.95	0.98	1.31	-2.98	-0.30	-1.79	-2.25	0.51
46 Arj.6.	0.47	2.62	0.76	0.69	-1.66	-1.42	0.02	-2.57	-1.68
47 SPt.79.	-0.47	3.31	-0.09	0.29	-0.90	-0.10	-0.73	-3.66	-0.77
48 MRe.58.	1.92	1.82	0.15	0.35	-0.37	-1.61	0.14	-0.06	0.60
49 Tdj.87.	1.64	1.76	1.70	-0.81	-0.53	-0.71	0.05	-1.10	0.18
50 HAR.40.	2.22	2.77	2.67	1.50	-1.73	-1.24	-2.50	-1.61	0.36
51 PBe.66.	3.12	2.75	1.62	2.08	-0.96	-1.31	-1.48	-0.11	-0.13
52 BSe.12.	2.89	2.24	2.52	1.36	-1.07	1.08	-2.91	-2.32	-0.62
53 VAr.97.	3.72	0.51	1.69	0.93	-1.54	-0.14	-1.87	-1.80	-0.23

"Grupo 2"

	1901-10	11-20	21-30	31-40	41-50	51-60	61-70	71-81	81-91
54 PAI.70.	1.38	0.05	1.49	2.33	1.03	-0.03	-0.45	-3.31	-0.17
55 Que.73.	0.78	0.22	1.86	1.11	0.78	-1.06	0.15	-4.23	-1.70
56 SSI.81.	-0.28	1.14	1.30	2.07	0.57	-0.36	-1.59	-3.79	-2.00

"Grupo 3"

57 CSe.29.	1.18	0.75	1.25	0.46	0.00	-0.37	-3.34	-3.39	-0.97
58 HCa.41.	0.80	1.43	1.04	-0.07	-0.24	-0.57	-4.58	-3.68	-0.36
59 Iru.47.	0.70	0.12	1.79	1.27	-0.56	0.44	-3.76	-3.74	-0.41
60 Gen.37.	1.80	0.86	1.64	0.51	-1.49	-0.91	-3.98	-2.63	-1.07
61 Cah.23.	1.89	0.63	1.01	-0.44	-0.50	-0.74	-2.46	-4.37	-0.55
62 CSC.17.	1.74	1.69	1.25	1.32	1.22	-1.47	-5.11	-2.18	-2.32
63 SGU.84.	2.66	1.01	1.40	0.94	0.23	-1.93	-4.68	-3.13	-1.26
64 Caz.27.	1.93	2.31	2.34	0.63	-0.51	-0.65	-4.24	-1.52	-1.65
65 Ald.4.	1.26	2.12	2.62	-0.20	-0.08	0.77	-5.09	-3.76	-2.17

"Grupo 4"

66 Ben.16.	2.20	1.14	0.47	1.22	0.18	-1.71	-2.57	-2.22	-3.51
67 Vrg.101.	0.62	-0.12	1.02	0.41	0.52	-1.25	-3.92	-2.91	-3.61

"municipios aislados"

68 Sct.77.	3.17	-0.62	0.94	0.09	-0.56	-1.70	-3.42	-4.32	-1.61
69 TAl.91.	0.52	1.15	3.79	1.40	-0.73	-0.54	-2.46	-3.54	-1.23
70 VJa.93.	1.49	2.52	0.78	0.11	-0.21	-1.18	-3.27	0.46	-1.47
71 Noa.64.	0.71	-0.09	0.57	-0.43	0.21	-0.44	-1.23	-3.30	1.32

"Grupo 5"

72 Lup.57.	0.70	0.48	1.26	0.84	0.31	2.84	-0.31	-2.48	-1.36
73 Tbp.85.	1.70	0.63	2.50	2.21	0.61	2.10	-0.49	-1.78	-1.08
74 VRe.96.	2.20	-0.70	2.77	1.02	0.49	1.63	-2.09	-3.11	-1.34

"municipios aislados"

75 Jam.51.	0.53	-0.67	4.88	0.08	-0.31	0.40	-0.92	-0.11	-0.11
76 PSe.72.	3.11	-0.15	4.73	1.20	-0.80	-0.70	-1.16	-1.35	-1.32
77 Vil.94.	2.78	-2.85	3.72	0.84	0.54	0.52	-2.94	-0.09	-0.49
78 Hin.42.	0.59	-1.05	1.21	0.66	0.58	-1.38	-0.57	-1.76	-3.94
79 Mon.62.	3.30	1.40	3.81	0.93	1.30	1.69	-2.90	-1.86	-0.63

"Grupo 6"

80 And.5.	0.12	0.84	1.61	1.60	1.40	1.21	-0.23	1.03	0.24
81 Men.61.	1.10	1.26	1.53	1.28	0.23	1.04	0.69	0.64	0.29
82 Bai.10.	1.16	0.77	0.60	0.50	0.08	1.04	1.62	1.63	0.74
83 Jae.50.	1.00	1.35	1.73	3.14	1.20	0.52	1.85	2.06	1.08

"municipios aislados"

84 Lin.55.	-0.32	0.77	0.53	1.20	1.05	1.29	-1.73	0.75	0.69
85 Gur.39.	2.08	-2.33	0.93	-1.31	1.14	0.56	-2.12	0.17	-0.74
86 BEn.11.	2.43	2.70	0.52	-0.05	-0.54	-0.60	-6.22	-0.50	-1.15
87 FRe.35.	2.82	1.50	2.33	1.87	0.39	-0.29	-6.36	-2.22	0.63
88 PGe.71.	2.38	3.17	4.65	3.40	-0.19	-0.96	-2.78	-2.12	0.26
89 SEs.78.	-0.98	3.27	0.42	1.09	0.00	-0.98	-2.92	-5.07	-0.76
90 Lar.54.	2.67	2.15	1.63	-0.18	1.30	0.72	-2.99	-4.87	-4.01
91 HSe.43.	1.19	0.07	1.02	1.59	1.52	-3.82	-2.89	-5.45	-1.66
92 Esp.32.	1.42	7.29	-0.74	1.26	-0.17	0.48	-0.18	-0.47	-2.11
93 Vlc.95.	1.38	4.75	-2.47	2.55	0.77	-2.26	-1.94	-0.87	-0.78
94 Cal.24.	2.02	4.39	-1.36	-0.91	-1.02	-0.45	2.05	-0.58	-0.07
95 SEl.76.	2.76	1.80	-4.51	-0.61	0.08	0.17	-4.86	-1.88	0.29
96 Izn.48.	2.05	0.07	0.77	-0.72	-1.94	1.65	-8.21	-1.16	-3.65

Fuente: Censos de Población. I.N.E. Elaboración propia a partir del gráfico G.IV2.11.

Tabla 34.- Municipios de Jaén.- Niveles de concentración de población en las cabeceras municipales: 1900-1991.

"Nivel 1": la cabecera concentra entre el 90.00 y 100.00% de la población del municipio

	1900	1910	1920	1930	1940	1950	1960	1970	1981	1991
1. AUb.	97.22	97.06	98.35	97.59	97.58	97.05	97.12	99.04	99.69	99.41
4. Ald.	93.40	96.44	90.07	91.63	91.53	100.0	100.0	100.0	100.0	100.0
6. Arj.	94.06	94.89	83.33	92.04	91.52	90.54	93.16	94.63	99.25	99.32
7. Arl.	96.34	97.39	96.83	97.15	98.23	96.65	96.66	100.0	100.0	100.0
10. Bai.	96.36	93.38	95.43	96.61	96.83	98.31	99.10	99.80	100.0	100.0
14. Beg.	94.52	94.32	95.08	94.55	94.54	96.12	93.87	92.02	94.95	96.36
20. Can.	99.19	94.89	96.68	97.14	97.63	100.0	100.0	100.0	100.0	100.0
31. Esc.	99.03	99.70	96.13	97.91	96.48	100.0	100.0	100.0	100.0	100.0
35. FRe.	93.18	92.33	95.87	95.46	97.74	100.0	100.0	100.0	100.0	100.0
40. HAR.	98.61	95.96	98.95	97.31	97.91	100.0	97.92	100.0	100.0	100.0
51. Jam.	99.11	99.11	97.99	99.33	98.58	100.0	100.0	100.0	100.0	100.0
53. Jod.	98.08	97.22	97.20	96.39	95.88	98.78	99.06	99.61	100.0	100.0
56. Lop.	93.40	96.55	92.33	94.98	89.69	95.06	95.31	99.14	100.0	100.0
58. MRe.	92.42	94.08	93.71	94.20	90.46	95.53	96.59	94.72	95.48	98.51
69. Por.	96.42	96.94	94.63	94.73	93.26	91.79	91.96	95.00	99.10	99.48
75. Sab.	95.36	96.70	94.80	96.09	96.46	95.43	94.28	100.0	100.0	100.0
88. Tpg.	92.98	93.39	94.58	95.68	94.77	96.58	96.78	98.24	98.47	99.56
90. Tor.	92.56	92.24	95.93	96.36	93.34	100.0	100.0	100.0	100.0	100.0
92. Ube.	93.80	94.84	92.27	82.74	94.35	93.67	93.00	93.77	95.56	96.36
98. Vdp.	97.88	94.64	96.80	96.75	96.06	81.98	98.15	99.29	100.0	100.0

"Nivel 2": la cabecera concentra entre el 75.00 y 100.00% de la población del municipio

	1900	1910	1920	1930	1940	1950	1960	1970	1981	1991
5. And.	85.55	86.56	87.48	82.05	92.57	76.47	74.25	82.51	88.35	91.31
8. Arq.	85.82	84.65	84.96	79.08	82.97	78.20	81.18	97.04	86.52	89.33
9. Bae.	89.80	92.08	92.66	92.36	90.35	89.14	86.21	84.99	86.77	93.82
13. Bed.	80.34	75.28	79.53	78.47	75.46	79.88	80.24	82.25	84.86	86.06
15. BMo.	81.78	81.37	78.69	76.36	77.19	80.33	83.75	91.18	94.06	98.83
17. CSC.	92.36	93.16	87.99	86.69	81.48	82.88	82.96	89.92	95.38	98.85
19. CAr.	88.03	87.64	90.98	87.81	87.38	86.86	89.32	93.32	99.12	100.0
25. CSt.	88.35	82.10	79.72	77.81	81.92	97.92	98.50	92.98	100.0	100.0
27. Caz.	88.89	85.91	88.68	92.07	87.16	88.77	93.65	96.07	100.0	100.0
33. Fra.	89.82	87.72	87.49	85.14	85.02	87.48	86.92	86.10	90.82	86.46
37. Gen.	86.65	85.09	82.33	85.37	84.22	78.56	82.00	93.52	100.0	98.94
38. Gua.	86.25	87.93	88.61	87.06	88.24	100.0	100.0	100.0	100.0	100.0
39. Gur.	82.63	75.27	79.37	78.98	75.98	75.57	77.05	85.78	88.75	93.94
41. Hct.	97.97	95.60	91.74	88.16	89.03	100.0	100.0	100.0	100.0	100.0
46. Ibr.	93.91	93.77	90.41	87.09	86.33	92.20	92.89	96.57	98.52	99.21
49. Jab.	84.63	88.48	86.82	86.03	84.41	85.40	82.97	92.29	97.32	100.0
50. Jae.	90.24	88.41	89.60	85.10	87.87	92.15	91.96	91.03	94.95	99.05
52. Jim.	93.49	93.56	91.20	93.94	87.06	88.92	91.29	95.35	98.91	99.35
54. Lar.	92.47	93.52	89.18	92.00	91.86	93.07	92.88	87.92	100.0	100.0
59. Mar.	76.61	80.80	85.46	84.33	82.89	83.65	81.74	97.70	94.17	98.87
61. Men.	88.99	90.41	92.54	87.32	84.96	85.65	85.08	91.65	97.74	98.34
63. NJu.	91.23	90.52	89.01	88.74	92.08	91.79	90.66	88.96	100.0	100.0
64. Noa.	89.77	89.17	86.76	89.07	90.12	90.38	89.77	91.33	90.69	91.23
66. PBe.	79.84	75.86	78.57	76.04	75.30	75.48	79.00	87.40	90.86	92.53
67. Peg.	88.63	91.10	89.51	91.40	89.44	87.80	89.24	89.32	94.20	96.45
70. PAI.	88.21	83.39	79.47	78.84	75.77	76.29	76.12	80.61	86.77	90.36
74. Rus.	82.99	76.46	77.27	79.78	77.52	79.15	85.00	89.43	90.85	90.43
77. Sct.	95.10	98.94	91.76	92.75	87.71	86.53	88.15	94.46	100.0	100.0
79. Spt.	79.78	97.04	79.74	86.66	77.52	76.69	80.44	80.30	94.51	100.0
82. Sil.	80.86	77.53	76.37	77.48	75.96	70.96	77.24	85.59	100.0	100.0
84. SGU.	91.61	85.96	84.65	75.67	78.30	76.00	81.88	87.06	100.0	100.0
86. TCa.	88.55	84.62	87.76	86.05	84.05	86.64	90.92	94.18	99.58	99.96
87. Tdj.	92.67	90.03	87.57	91.20	88.83	90.22	90.45	87.61	98.83	99.92

(continuación)

	1900	1910	1920	1930	1940	1950	1960	1970	1981	1991
93. VJa.	80.57	76.59	77.28	76.33	76.20	78.17	77.94	83.47	91.97	96.57
99. Vil.	82.04	79.74	81.40	81.15	81.92	76.29	81.93	94.73	100.0	100.0
100. Vgd.	85.76	89.24	88.70	87.68	84.16	82.47	81.15	74.33	80.33	84.13

"Nivel 3": la cabecera concentra más del 50.00% de la población del municipio, pero nunca se alcanza el 100.00%

	1900	1910	1920	1930	1940	1950	1960	1970	1981	1991
3. Alc.	59.43	58.37	53.17	51.12	46.62	52.14	53.32	62.80	71.81	74.31
11. BEn.	63.39	55.93	62.93	43.34	46.40	50.54	51.78	84.60	87.71	98.06
12. BSe.	70.67	61.13	50.38	58.08	59.46	58.07	54.78	59.06	64.46	63.84
16. Ben.	81.17	74.37	69.98	68.84	71.95	72.39	76.78	76.99	82.05	90.86
18. Cam.	68.48	66.71	63.36	60.05	59.86	61.65	59.36	63.82	65.48	74.39
21. Car.	38.48	55.01	62.63	58.12	61.55	63.01	68.13	66.73	74.38	76.64
23. Cah.	69.24	70.09	68.80	65.77	66.71	67.91	67.29	74.38	81.45	85.49
24. Cal.	78.66	69.09	66.21	65.90	86.18	87.77	84.97	83.30	91.41	96.00
26. CLo.	70.94	67.80	67.78	64.53	62.47	64.16	63.14	67.97	77.37	82.52
28. Czo.	76.90	74.89	72.17	69.98	66.30	66.05	64.85	74.07	82.68	87.95
29. CSe.	58.39	55.81	55.50	54.49	52.23	58.43	58.70	63.23	67.94	71.11
34. FMa.	59.92	59.85	58.90	61.16	60.26	60.55	61.11	67.44	78.04	84.16
42. Hin.	63.79	59.38	62.08	68.22	69.01	70.00	68.82	74.87	78.61	80.69
44. Hue.	69.73	67.37	70.72	64.92	60.34	61.91	62.84	77.05	87.18	93.10
45. Hus.	67.71	61.84	62.33	66.00	60.74	60.59	70.38	82.55	91.46	93.13
48. Izn.	73.03	73.42	66.40	69.44	78.04	72.79	63.50	83.54	82.58	96.09
55. Lin.	70.79	81.58	77.69	74.86	66.69	83.12	84.12	89.73	94.01	95.57
57. Lup.	95.84	91.93	91.79	89.60	92.93	94.76	68.02	59.94	65.70	69.37
60. Mat.	75.21	74.86	69.94	63.76	63.43	70.56	68.54	76.28	82.32	88.09
65. Orc.	81.26	77.40	76.04	67.93	77.76	78.27	76.57	81.70	88.59	91.09
72. PSe.	54.98	60.80	60.33	64.91	67.42	69.95	68.47	77.91	84.40	88.39
73. Que.	71.19	68.09	64.24	66.31	68.18	61.44	59.13	62.39	78.38	84.44
76. SEl.	72.71	76.27	77.83	75.89	77.44	80.57	83.25	90.13	98.85	100.0
80. STo.	63.63	53.48	50.87	52.80	59.00	61.98	65.79	75.75	89.91	91.58
85. Tbp.	83.95	78.03	93.28	86.94	87.16	87.95	72.59	71.18	73.33	73.56
94. Vil.	77.89	64.92	72.28	77.92	77.70	73.57	72.22	82.29	86.58	86.90
95. Vlc.	79.06	69.58	69.61	69.00	64.41	65.32	69.95	73.21	76.37	80.43
96. VRe.	82.15	78.83	80.45	73.17	70.55	68.25	60.43	68.75	79.31	81.62
97. VAr.	84.07	72.05	65.99	70.55	72.33	73.64	74.75	78.25	93.08	96.21
101. Vrg.	68.76	67.16	61.59	66.73	65.80	64.92	61.14	70.48	72.84	74.66

"Nivel 4": la cabecera concentra vive más del 25.00% de la población del municipio, pero nunca se alcanza el 100%

	1900	1910	1920	1930	1940	1950	1960	1970	1981	1991
2. ARe.	40.31	38.45	31.91	36.83	33.01	33.63	35.82	46.13	60.77	67.21
30. Chi.	48.32	46.00	38.08	39.03	41.45	43.16	44.35	62.97	82.12	85.18
32. Esp.	45.48	43.05	35.70	36.85	45.94	59.11	58.25	44.28	32.62	34.98
43. HSe.	41.72	39.27	35.71	29.73	29.72	22.39	32.07	33.82	48.66	56.79
71. PGe.	29.50	36.20	46.55	58.29	52.05	53.48	59.11	69.03	78.71	80.95
91. TAL.	49.77	49.11	51.06	47.93	48.28	52.17	53.89	71.37	92.06	96.76

"Nivel 5": en la cabecera vive menos del 50% del total del municipio.

	1900	1910	1920	1930	1940	1950	1960	1970	1981	1991
47. Iru.	28.42	28.46	28.49	27.96	25.20	38.23	28.60	31.36	35.31	42.77
62. Mon.	12.73	10.55	7.93	7.03	8.18	9.79	7.35	8.08	7.15	5.45
78. SEs.	19.68	21.86	19.12	18.52	18.67	17.46	15.84	17.21	28.22	31.64
81. SSi.	17.24	16.22	13.41	9.47	9.59	8.61	8.40	12.54	15.92	15.42

Fuente: Nomenclátor de Población. I.N.E. Elaboración propia a partir de la Tabla 6 (Anexo III.2.2a).

Tabla 35.- Municipios de Jaén: clasificación según "tipos de trayectorias evolutivas de la natalidad": 1901-1991

"Tipo 1": etapa de natalidad elevada 1901-1960/etapa de natalidad baja 1971-1991

	1901-10	11-20	21-30	31-40	41-50	51-60	61-70	71-81	81-91
70.PAl.	46.38	45.27	30.96	33.12	38.25	33.82*	25.23*	14.43	13.32
8.Arq.	43.66	43.38	42.94	35.93	29.73	32.41*	25.02*	15.85	17.22
47.Iru.	44.82	47.77	45.69	34.07	32.80	32.88*	26.59*	14.66	15.24
53.Jod.	44.98	45.20	45.16	38.81	31.38	33.14*	29.73*	18.19	18.17
54.Lar.	40.79	35.78	40.22	37.26	38.73	35.76*	24.19*	11.03	15.23

"Tipo 2": etapa de natalidad elevada 1901-1950/etapa de natalidad baja 1971-1991

	1901-10	11-20	21-30	31-40	41-50	51-60	61-70	71-81	81-91
30.Chi.	44.89	47.78	45.70	44.33	33.52*	29.35	27.79*	14.30	13.87
66.Pea.	43.37	39.62	46.12	38.94	30.70*	29.63	26.96*	15.71	13.93
3.Alc.	35.70	36.27	36.30	28.88	30.40*	26.25	21.46*	11.93	14.51
15.Bel.	49.95	49.24	46.92	44.11	30.18*	23.94	20.14*	14.37	15.18
17.Cab.	40.71	35.72	40.15	37.26	31.92*	27.82	26.24*	13.66	16.13
51.Jam.	53.56	49.48	47.88	42.71	32.49*	29.87	22.82*	15.67	16.47
71.PGe.	63.63	55.46	50.04	37.61	31.08*	26.18	22.66*	11.95	13.54
73.Que.	42.76	39.56	40.31	38.99	30.68*	28.83	20.57*	7.46	14.39

"Tipo 2a": etapa de natalidad elevada 1901-1950/etapa de natalidad baja 1961-1991

	1901-10	11-20	21-30	31-40	41-50	51-60	61-70	71-81	81-91
66.Pea.	43.37	39.62	46.12	38.94	30.70*	29.63	26.96*	15.71	13.93
17.Cab.	40.71	35.72	40.15	37.26	31.92*	27.82	26.24*	13.66	16.13
73.Que.	42.76	39.56	40.31	38.99	30.68*	28.83	20.57*	7.46	14.39

"Tipo 3": etapa de natalidad elevada 1901-1940/etapa de natalidad baja 1971-1991

	1901-10	11-20	21-30	31-40	41-50	51-60	61-70	71-81	81-91
5.And.	32.45	30.65	31.46	30.56*	25.27	25.64	24.50*	17.20	14.96
10.Bai.	38.35	33.39	33.88	30.83*	25.11	21.50	22.57*	18.51	17.06
12.BSe.	59.80	42.73	40.57	38.23*	29.48	28.02	26.10*	13.21	13.06
13.Bed.	44.89	34.51	41.45	37.02*	27.59	26.46	22.91*	11.33	9.99
14.Beg.	39.07	34.31	35.47	30.33*	26.85	27.68	26.09*	17.83	13.65
26.CLo.	36.77	29.25	31.06	33.35*	26.71	22.46	20.34*	11.13	10.36
28.Caz.	40.40	36.23	37.25	32.13*	27.37	27.74	25.45*	12.86	12.20
31.Esc.	48.43	43.79	41.26	37.32*	29.03	23.01	27.63*	18.25	13.65
33.Fra.	39.20	41.34	42.28	36.72*	29.61	27.93	28.67*	17.06	12.50
37.Gen.	43.45	38.21	33.20	36.88*	29.27	27.48	22.02*	12.93	10.07
42.Hin.	40.82	34.40	42.08	39.28*	28.71	27.49	27.20*	11.93	8.78
46.Ibr.	34.40	21.56	31.78	37.07*	28.10	22.72	22.38*	13.17	12.26
49.Jab.	34.82	32.90	33.90	31.42*	24.36	26.02	24.39*	16.48	14.04
57.Lup.	43.12	40.55	38.54	32.57*	27.00	23.72	20.67*	13.91	12.21
59.Mar.	32.90	34.16	34.59	31.55*	23.03	21.70	22.70*	15.94	15.00
64.Noa.	39.70	39.20	32.00	32.93*	24.14	22.63	21.81*	11.72	10.70
85.Tbp.	43.19	39.35	40.72	32.63*	28.16	24.81	25.30*	16.41	12.62
86.Tcp.	34.29	34.06	36.42	32.45*	25.06	21.97	22.48*	16.39	15.34
88.Tpg.	43.67	40.05	39.40	36.94*	27.60	25.67	23.03*	13.09	13.05
93.Val.	46.29	46.49	37.58	31.48*	25.59	24.61	27.58*	15.23	13.68
94.Vil.	33.67	34.43	42.86	35.83*	27.88	24.67	20.99*	16.62	12.63
95.Vcl.	47.23	31.05	33.94	33.65*	25.66	25.36	26.67*	17.39	14.79
97.VAr.	48.79	35.24	34.94	32.74*	28.86	29.92	26.34*	16.46	14.77
101.Vrd.	39.59	38.96	37.93	31.25*	28.75	25.38	20.07*	11.60	6.88
23.Car.	47.18	38.84	39.87	32.55*	23.46	23.20	20.11*	7.62	11.10
25.CSt.	45.34	33.42	35.08	33.11*	25.62	24.47	21.51*	12.55	15.28
35.FRe.	47.87	40.36	42.60	42.49*	29.43	23.48	21.53*	8.84	10.16
38.Gua.	35.14	37.41	35.66	32.14*	24.84	22.37	20.15*	10.51	12.41
44.Hue.	36.60	34.35	33.43	35.29*	28.58	26.00	22.37*	11.13	13.93

(continuación)

	<u>1901-10</u>	<u>11-20</u>	<u>21-30</u>	<u>31-40</u>	<u>41-50</u>	<u>51-60</u>	<u>61-70</u>	<u>71-81</u>	<u>81-91</u>
58.Man.	41.39	32.38	32.26	30.56*	20.60	24.71	20.19*	13.19	14.60
62.Mon.	38.69	34.08	39.30	37.25*	28.28	26.32	23.90*	10.07	13.70
72.PSe.	63.63	55.46	50.01	37.59*	25.29	23.62	24.19*	11.24	12.48
74.Rus.	44.82	35.37	40.75	34.84*	27.08	29.49	22.47*	10.90	14.62
75.Sab.	40.78	32.17	40.20	34.37*	26.04	26.05	22.48*	11.20	12.61
84.Sor.	39.78	30.91	31.51	32.54*	19.44	21.58	20.98*	9.28	14.91
90.Tor.	48.18	32.90	38.74	32.78*	26.62	24.41	21.11*	10.84	11.95
96.VRe.	34.88	33.85	36.80	31.12*	26.69	27.56	21.18*	12.80	13.14

"Tipo 3a": etapa de natalidad elevada 1901-1940/etapa de natalidad baja 1961-1991

	<u>1901-10</u>	<u>11-20</u>	<u>21-30</u>	<u>31-40</u>	<u>41-50</u>	<u>51-60</u>	<u>61-70</u>	<u>71-81</u>	<u>81-91</u>
19.CAR.	43.51	39.88	37.00	31.62*	24.62	23.37*	18.81	15.30	14.63
34.FMa.	37.10	37.07	41.07	34.10*	26.45	23.64*	16.56	13.94	13.83
40.HAr.	49.49	48.25	40.89	44.50*	26.86	22.25*	19.04	14.98	12.03
32.Esp.	40.10	30.06	29.33	36.84*	22.27	21.13*	18.31	10.44	13.38
43.Hor.	33.74	30.66	32.78	36.10*	29.04	23.20*	16.32	6.69	9.56
76.SEl.	42.65	47.94	46.35	35.85*	26.25	29.36*	18.30	13.71	17.40
78.SEs.	42.08	30.56	30.41	30.73*	27.00	27.35*	18.10	10.90	10.98
82.Sil.	41.11	37.98	37.43	33.01*	27.91	21.12*	19.10	9.77	12.33
91.TAL.	51.90	43.36	44.72	36.06*	27.98	25.70*	19.07	9.45	12.60
20.Can.	35.33	36.33	34.25	36.98*	23.52	20.87*	18.21	11.53	12.55
9.Bae.	37.09	32.26	37.25	31.74*	22.73	21.50*	19.41	12.22	11.57
1.AUb.	35.72	31.49	34.44	34.16*	24.00	21.70*	17.80	8.71	12.28
29.CSe.	33.68	35.54	29.08	32.94*	25.22	22.08*	17.91	8.94	10.01
39.Gur.	38.88	39.55	34.92	35.66*	27.09	27.02*	19.81	13.48	15.66
52.Jim.	33.82	32.94	34.34	30.23*	25.67	23.02*	17.63	8.66	11.87
60.Mat.	31.12	29.48	35.97	38.18*	26.16	22.06*	16.40	10.54	13.40
65.Orc.	39.44	35.59	35.92	32.67*	24.75	25.85*	19.69	9.96	10.05
77.SCT.	38.88	39.54	34.90	35.65*	28.58	21.14*	15.23	10.51	10.60

"Tipo 4": etapa de natalidad elevada 1901-1930/etapa de natalidad baja 1971-1991

	<u>1901-10</u>	<u>11-20</u>	<u>21-30</u>	<u>31-40</u>	<u>41-50</u>	<u>51-60</u>	<u>61-70</u>	<u>71-81</u>	<u>81-91</u>
2.ARE.	40.09	36.55	40.35*	28.44	23.81	25.44	24.75*	16.21	12.69
21.Car.	40.87	39.95	32.23*	28.99	25.60	21.65	22.65*	16.04	11.37

"Tipo 4a": etapa de natalidad elevada 1901-1930/etapa de natalidad baja 1961-1991

	<u>1901-10</u>	<u>11-20</u>	<u>21-30</u>	<u>31-40</u>	<u>41-50</u>	<u>51-60</u>	<u>61-70</u>	<u>71-81</u>	<u>81-91</u>
4.Ald.	42.96	43.83	39.44*	29.55	22.98	23.70*	19.99	9.55	9.11
56.Lop.	39.93	37.79	31.26*	21.44	28.57	23.78*	18.06	15.68	15.05
6.Arj.	44.36	40.45	37.92*	28.08	28.32	25.62*	17.83	12.60	14.22
7.Arl.	44.84	43.39	40.66*	29.92	28.13	25.79*	18.17	13.73	15.35
18.Cam.	38.87	35.55	32.10*	27.14	23.96	21.70*	16.92	11.99	12.32
63.Nav.	38.67	36.44	34.98*	29.93	23.91	23.89*	19.91	14.41	15.19
69.Por.	42.33	38.99	34.50*	25.70	26.10	20.96*	17.95	9.98	11.71

"Tipo 5": etapa de natalidad elevada 1901-1930/40 /etapa de natalidad baja 1941/50-1991

	<u>1901-10</u>	<u>11-20</u>	<u>21-30</u>	<u>31-40</u>	<u>41-50</u>	<u>51-60</u>	<u>61-70</u>	<u>71-81</u>	<u>81-91</u>
87.Tdj.	35.83	34.21	30.81*	26.82	21.66*	19.09	18.55	14.81	14.60
67.Peg.	42.20	36.35	37.46*	26.86*	19.37	19.57	18.07	9.50	12.01
98.Vld.	32.92	31.90	35.19*	27.59*	16.19	14.11	12.48	7.81	8.25
99.Vil.	40.29	36.01	40.13	36.04*	24.23*	17.93	11.53	12.48	14.94
100.Vgd.	39.58	36.41	37.71	36.52*	22.40*	17.76	12.62	9.90	14.80

"Tipo 6": etapa de natalidad baja 1981-1991

	1901-10	11-20	21-30	31-40	41-50	51-60	61-70	71-81	81-91
50.Jae.	39.14	34.75	35.26	31.19	25.70	30.34	38.07*	29.33*	15.94
55.Lin.	40.89	35.29	33.09	30.08*	24.48	24.14	26.36	21.21*	15.77
61.Men.	35.81	30.30*	28.38	29.51	29.46	28.16	26.84	20.20*	16.04
92.Ube.	29.28	25.91	31.04	31.62	23.70	25.61	27.87	29.28*	15.85

"Tipo 7": trayectoria con dos etapas de evolución

	1901-10	11-20	21-30	31-40	41-50	51-60	61-70	71-81	81-91
11.BEn.	28.89	20.39	15.95	21.05*	14.87	14.65	13.38	15.50	15.07
24.Car.	62.74	58.68	42.53	38.21	34.67	31.74*	19.08	18.05	16.63
81.SSi.	20.46	25.93	30.15	33.08	27.73	25.12	21.21*	10.59	10.00
45.Hus.	46.81	45.50	51.61	46.92	38.61	39.28	33.36*	17.87	18.95
48.Izn.	35.70	28.06	25.14	28.02	22.19*	16.27	13.90	9.39	11.60
79.SPt.	39.01	29.71	28.32	27.65	23.62	24.10*	17.72	11.93	14.80
80.STo.	53.21	47.13	45.80	44.29	34.49	31.11	32.07*	10.47	14.24

Fuente: Registros Civiles Municipales y Movimiento Natural de la Población -I.N.E.-. Elaboración propia a partir de la Tabla 13 (Anexo III.2.2a).

Nota: (*): límite de etapa.

Tabla 36.- Municipios de Jaén: clasificación según "tipos de trayectorias evolutivas de la mortalidad": 1901-1991

"Tipo 1": etapa de mortalidad intermedia hasta 1950/etapa de mortalidad muy baja 1961-1991

	1901-10	11-20	21-30	31-40	41-50	51-60	61-70	71-81	81-91
30.Chi.	26.28	32.35	22.21	20.31	20.91*	10.58*	8.11	6.61	7.09
45.Hue.	30.59	39.98*	29.30	27.82	21.02*	11.62*	9.18	6.64	8.58

"Tipo 2": etapa de mortalidad intermedia hasta 1940/etapa de mortalidad muy baja 1951-1991

	1901-10	11-20	21-30	31-40	41-50	51-60	61-70	71-81	81-91
9.Bae.	28.03	24.70	21.48	20.48*	11.96*	8.09	7.49	7.04	6.02
13.Bed.	31.14*	26.81	26.45	23.28*	16.46*	8.68	8.21	6.92	6.32
5.And.	25.82	25.92	20.41	25.17*	13.04*	8.11	7.40	7.56	5.72
10.Bai.	30.71*	27.13	21.97	22.54*	11.93*	7.83	7.68	7.91	5.85
17.CSt.	35.23*	25.60	22.59	23.90*	14.65*	8.57	7.67	7.87	7.39
27.Cal.	26.18	28.03	25.33	28.83*	17.83*	7.18	7.05	5.71	8.89
39.Gua.	27.90	30.97	21.14	25.29*	13.59*	8.94	7.36	7.81	7.03
42.Hin.	28.47	32.16	25.43	27.41*	15.05*	8.63	7.34	8.43	7.17
46.Ibr.	33.62*	29.57	23.71	20.15*	14.33*	9.48	7.52	8.55	7.35
66.PBe.	27.39	28.69	26.06	24.16*	17.54*	8.76	7.81	9.00	8.02
80.Sto.	37.34	34.67*	26.03	21.87*	17.45*	9.05	7.51	8.25	8.18
99.Vil.	27.72	25.70	24.16	22.29*	14.15*	9.24	8.30	9.10	6.94
73.Que.	32.69*	28.40	27.75	26.38*	17.87*	9.23	6.80	6.78	8.30
74.Rus.	28.74	25.56	21.96	22.56*	14.17*	8.35	6.63	6.24	7.24
88.Tpg.	32.74*	29.04	23.87	20.41*	16.77*	9.14	8.61	8.02	8.80
7.Arl.	33.12*	28.49	22.57	20.58*	18.04*	9.34	7.18	9.48	10.02
55.Lin.	37.40*	29.84	24.32	23.59*	15.05*	7.88	7.18	7.77	8.82
64.Noa.	27.61	26.30	19.90	20.04*	13.82*	8.90	8.23	10.26	12.05
76.SEl.	25.65	29.80	22.42	22.88*	14.35*	9.12	8.79	9.70	12.45
90.Tor.	31.35*	27.36	21.43	22.46*	15.38*	9.92	8.77	10.57	11.10
91.TAl.	26.18	32.24	26.17	20.46*	14.25*	8.91	7.74	9.65	11.04
95.Vcl.	32.96*	24.38	20.09	22.80*	15.26*	9.21	8.58	8.96	9.06
100.Vlg.	25.60	27.02	20.86	21.27*	12.97*	7.20	7.01	7.45	7.53
61.Men.	24.90	22.20	21.67	22.11*	12.21*	7.91	8.22	6.73	5.98
35.FRe.	22.91	25.30	20.74	23.05*	13.70*	7.20	7.87	9.08	7.97
60.Mar.	30.10	30.60*	22.79	22.72*	12.80*	6.55	6.60	7.80	6.69
16.Ben.	25.45	24.51	21.71	22.86*	14.17*	8.38	8.65	9.06	11.00
77.SCT.	27.90	30.97	21.14	25.30*	14.04*	6.85	7.03	8.88	9.45

"Tipo 2a": etapa de mortalidad intermedia hasta 1940/etapa de mortalidad muy baja 1961-1991

	1901-10	11-20	21-30	31-40	41-50	51-60	61-70	71-81	81-91
15.BMo.	31.14	36.01*	27.11	24.23*	16.17	10.40*	7.73	7.62	4.40
53.Jod.	27.21	29.99	26.24	21.67*	19.39	11.08*	8.41	7.69	7.17
1.AUb.	27.72	32.15	24.68	24.10*	16.68	10.23*	9.36	9.19	10.25
12.BSe.	37.25	32.75*	24.92	21.87*	16.66	10.55*	9.25	9.09	9.62
50.Jae.	33.48	32.20*	25.49	31.00*	16.85	10.33*	8.88	8.07	11.29
24.Car.	45.42	44.23*	25.49	26.46*	18.55	12.04*	7.66	6.73	5.50
51.Jam.	36.48	36.01*	29.45	25.01*	16.71	10.94*	8.12	8.55	7.49
65.Orc.	26.50	26.40	21.84	21.25*	11.57	10.17*	7.60	8.09	7.71
96.VRe.	21.38	20.90	17.82	21.40*	13.81	10.06*	6.45	8.02	7.16
52.Jim.	23.78	23.52	23.37	20.84*	15.60	10.23*	9.06	9.69	10.43

"Tipo 3": etapa de mortalidad intermedia hasta 1930/etapa de mortalidad muy baja 1951-1991

	1901-10	11-20	21-30	31-40	41-50	51-60	61-70	71-81	81-91
28.Caz.	28.71	29.12	20.27*	18.79	14.15*	8.86	8.52	8.51	7.89
94.Vil.	24.24	27.60	23.01*	19.97	18.24*	8.77	7.25	7.08	5.38
3.Alc.	25.71	27.84	20.45*	18.42	15.02*	8.17	8.02	8.99	8.14
26.CLo.	28.16	25.11	21.98*	18.10	14.65*	9.30	8.11	8.47	8.35
75.Sab.	33.15*	28.60	23.69*	18.57	14.12*	7.83	7.79	8.57	8.23
82.Sil.	29.60	27.49	22.49*	19.09	14.95*	9.73	8.83	10.86	10.76
93.VJa.	39.47	34.41*	25.84*	19.74	15.70*	9.36	8.47	9.75	8.21
43.HSe.	28.73	29.40	21.66*	17.93	14.85*	8.79	8.11	7.60	9.55
6.Arj.	31.50*	26.56	21.08*	19.50	15.81*	8.44	6.38	6.89	7.87
34.FMa.	30.48*	28.65	22.29*	17.86	13.23*	7.99	7.85	8.55	9.05
40.HAr.	31.52	31.02*	20.55*	19.61	14.91*	8.25	7.85	8.63	8.72
47.Iru.	26.27	24.99	22.20*	17.11	16.29*	8.73	6.41	6.51	7.89
57.Lup.	28.86	29.31	21.43*	18.10	13.34*	6.29	6.34	7.61	9.29
72.PSe.	39.53	43.64*	28.31*	19.59	14.41*	9.02	8.02	8.55	9.35
92.Ube.	28.87	23.60	20.94*	18.59	12.53*	8.61	7.61	8.48	10.36
14.Beg.	27.26	26.03	22.07*	17.51	15.64*	8.59	9.21	8.90	8.25
67.Peg.	23.98	25.21	20.94*	17.47	12.77*	8.70	10.20	9.90	9.51
2.ARe.	30.77*	28.73	22.43*	15.86	11.29*	7.59	7.90	7.94	7.77
31.Esc.	26.70	24.50	22.76*	17.89	16.73*	6.72	7.28	9.94	7.28
69.Por.	31.46*	26.43	21.16*	16.96	11.01*	6.88	7.60	10.10	9.04
62.Mon.	29.80	23.44	20.15*	18.84	13.86*	7.19	8.48	8.09	8.32
71.PGe.	39.59	43.69*	28.28*	19.63	17.52*	8.42	8.73	9.39	10.08

"Tipo 3a": etapa de mortalidad intermedia hasta 1930/etapa de mortalidad muy baja 1961-1991

	1901-10	11-20	21-30	31-40	41-50	51-60	61-70	71-81	81-91
54.Lar.	27.54	25.67	22.64*	18.79	19.63	11.04*	6.39	4.74	6.57
78.SEs.	32.95	31.43*	22.50*	18.92	17.50	12.22*	8.71	8.02	10.12
8.Arq.	30.71*	28.52	25.07*	18.80	14.29	10.42*	8.33	9.89	7.61
70.PAl.	33.61	47.35*	28.84*	14.00	17.60	10.60*	7.73	7.93	7.90

"Tipo 4": etapa de mortalidad intermedia hasta 1920/etapa de mortalidad muy baja 1951-1991

	1901-10	11-20	21-30	31-40	41-50	51-60	61-70	71-81	81-91
4.Ald.	31.39*	25.14*	18.47	16.70	13.99*	8.21	8.00	9.55	7.18
18.Cam.	25.84	25.13*	17.41	18.03	12.01*	7.85	7.18	8.01	7.37
25.CSt.	29.75	25.62*	19.69	16.65	13.31*	8.89	7.99	8.49	7.36
41.HCt.	25.53	24.74*	16.32	15.34	13.05*	7.78	7.57	9.17	5.98
48.Izn.	24.98	21.38*	16.88	17.37	14.10*	6.96	5.72	7.91	7.24
49.Jab.	21.81	20.65*	19.54	18.03	13.96*	8.27	7.33	9.19	8.25
56.Lop.	26.54	26.32*	17.47	15.26	13.91*	9.02	8.35	11.17	10.97
58.MRe.	24.35	22.83*	17.24	16.27	11.28*	8.09	8.00	9.31	6.59
84.SGu.	25.79	21.65*	19.05	17.11	12.67*	8.78	7.84	9.89	6.67
87.Tdj.	21.00	21.96*	15.83	19.42	11.21*	8.34	8.03	8.09	6.88
19.Car.	21.60	21.28*	19.23	15.20	11.48*	9.06	8.08	8.06	8.16
21.CAr.	25.54	24.73*	16.31	15.32	13.10*	7.16	6.19	8.93	9.12
63.NJu.	26.07	23.24*	19.74	17.59	17.64*	8.69	8.40	9.27	9.47
79.SPt.	27.64	23.48*	16.87	16.68	15.59*	9.97	7.37	8.68	9.23
81.SSi.	23.16	27.72*	19.28	16.92	13.07*	9.13	6.16	7.28	7.84
85.Tbp.	23.60	20.68*	18.45	15.17	15.24*	8.86	6.73	7.52	7.83
86.TCa.	23.24	23.53*	17.79	19.46	12.15*	7.27	7.23	7.19	6.16
44.Hue.	24.15	26.40*	19.86	18.28	13.77*	8.38	8.60	8.42	8.25
98.Vdp.	21.49	22.84*	17.82	18.54	11.28*	8.60	9.26	13.23	9.51
38.Gua.	26.75	22.89*	17.59	16.94	11.65*	7.59	7.97	9.20	7.12
59.Mar.	24.12	24.95*	19.00	18.23	13.05*	6.88	7.35	8.07	7.56
23.Car.	25.39	23.13*	17.52	16.76	12.67*	8.39	9.49	8.27	10.03

"Tipo 5": etapa de mortalidad intermedia hasta 1920/30 /etapa de mortalidad muy baja 1941-1991

	<u>1901-10</u>	<u>11-20</u>	<u>21-30</u>	<u>31-40</u>	<u>41-50</u>	<u>51-60</u>	<u>61-70</u>	<u>71-81</u>	<u>81-91</u>
29.CSe.	29.55	25.11*	19.89	19.20*	9.95	9.55	9.28	8.22	9.26
20.Can.	25.13	25.86	21.85*	19.45*	7.45	9.13	8.21	6.29	9.40

"Tipo 6": Municipios con dos etapas de evolución

	<u>1901-10</u>	<u>11-20</u>	<u>21-30</u>	<u>31-40</u>	<u>41-50</u>	<u>51-60</u>	<u>61-70</u>	<u>71-81</u>	<u>81-91</u>
33.Fra.	38.33*	27.93	25.06	21.07*	15.88	12.86	12.50	13.91	12.45
97.VAr.	30.80*	25.52	22.53	22.16*	18.25	12.11	9.63	11.28	10.26
11.BEn.	16.46	15.05	9.25	10.00*	7.50	5.15	5.38	7.41	6.62
101.Vrg.	25.11	29.32	24.07	20.16*	15.29	9.99	10.19	10.82	11.79
32.Esp.	21.13	16.95	13.96	25.37	14.78*	7.37	6.59	7.98	6.24
37.Gen.	25.08	27.73	20.37	21.05	21.33*	12.17	9.36	11.10	11.71

Fuente: Registros Civiles Municipales. Elaboración propia a partir de la Tabla 16 (Anexo III.2.2a).

Nota: (*): límite de etapa.

Tabla 37.- Municipios de Jaén: clasificación según "tipos de trayectorias evolutivas del crecimiento vegetativo": 1901-1991

"Tipo 1": etapa de evolución aritmética 1901-1950/etapa de crecimiento vegetativo bajo 1971-1991

	1901-10	11-20	21-30	31-40	41-50	51-60	61-70	71-81	81-91
2.ARe	9.32	7.82	17.93	12.58	12.52*	17.85	16.85*	8.27	4.93
12.BSe	22.55	9.98	15.65	16.37	12.82*	17.47	16.85*	4.12	3.43
13.Bed	13.76	7.70	15.00	13.74	11.14*	17.79	14.69*	4.41	3.67
14.Beg	11.82	8.28	13.40	12.82	11.21*	19.10	16.88*	8.93	5.41
21.Car	15.33	15.22	15.92	13.67	12.50*	14.49	16.46*	7.11	2.25
28.Czo	11.69	7.11	16.98	13.34	13.22*	18.87	16.94*	4.35	4.31
30.Chi	18.61	15.42	23.49	24.02	12.61*	18.78	19.69*	7.68	6.78
31.Esc	21.73	19.30	18.49	19.42	12.29*	16.29	20.35*	8.31	6.37
33.Fra	0.87	13.41	17.22	15.66	13.73*	15.07	21.63*	3.14	0.05
37.Gen	18.37	10.48	12.83	15.83	7.94*	15.31	12.66*	1.83	-1.64
42.Hin	12.34	2.24	16.65	11.87	13.66*	18.87	19.85*	3.50	1.61
47.Iru	18.55	22.78	23.50	16.96	16.50*	24.15	20.18*	8.15	7.35
49.Jab	13.00	12.26	14.35	13.39	10.40*	17.75	17.06*	7.29	5.79
57.Lup	14.26	11.24	17.11	14.47	13.67*	17.43	14.33*	6.30	2.92
59.Mar	8.79	9.21	15.60	13.31	9.98*	14.82	15.36*	7.87	7.44
64.Noa	12.08	12.91	12.12	13.90	10.32*	13.75	13.58*	1.46	-1.35
66.PBe	15.98	10.93	20.05	14.78	13.16*	20.87	19.15*	6.71	5.90
85.Tbp	19.59	18.67	22.26	17.46	12.93*	15.96	18.57*	8.89	4.79
86.TCa	11.05	10.53	18.63	13.00	12.92*	14.70	15.25*	9.20	9.18
88.Tpg	10.94	11.01	15.53	16.52	10.84*	16.52	14.41*	5.07	4.26
93.VJa	6.82	12.08	11.74	11.74	9.89*	15.25	19.11*	5.48	5.47
94.Vil	9.43	6.83	19.85	15.85	9.64*	15.90	13.75*	9.54	7.25
95.Vlc	14.27	6.67	13.85	10.85	10.40*	16.15	18.09*	8.43	5.73
97.VAr	17.99	9.73	12.41	10.58	11.54*	19.05	16.70*	5.18	4.51
4.Ald	11.57	18.69	20.97	12.85	8.98*	15.49	12.00*	0.00	1.93
8.Arq	12.94	14.86	17.87	17.13	15.44*	21.98	16.70*	5.96	9.61
9.Bae	9.06	7.57	15.77	11.26	10.77*	13.41	11.92*	5.29	5.55
23.Cah	21.79	15.72	22.35	15.79	10.79*	14.81	10.62*	-0.65	1.07
25.CSt	15.59	7.81	15.39	16.46	12.31*	15.58	13.51*	4.06	7.92
32.Esp	18.97	13.11	15.37	11.47	7.49*	13.76	11.72*	2.46	7.14
35.FRe	24.96	15.06	21.86	19.43	15.73*	16.28	13.67*	-0.24	2.19
38.Gua	8.39	14.51	18.07	15.20	13.19*	14.78	12.18*	1.31	5.28
44.Hue	12.46	7.95	13.57	17.01	14.81*	17.63	13.77*	2.72	5.68
51.Jam	17.08	13.47	18.42	17.70	15.78*	18.92	14.70*	7.12	8.99
58.MRe	17.04	9.56	15.02	14.29	9.32*	16.62	12.18*	3.88	8.01
62.Mon	8.89	10.64	19.15	18.42	14.42*	19.14	15.42*	1.98	5.38
63.NJu	12.61	13.20	15.24	12.35	6.27*	15.20	11.51*	5.14	5.72
71.PGe	24.04	11.77	21.76	17.98	13.56*	17.75	13.94*	2.56	3.47
72.PSe	24.10	11.83	21.71	18.00	10.88*	14.60	16.17*	2.69	3.13
73.Que	10.07	11.16	12.56	12.61	12.81*	19.59	13.77*	0.69	6.09
74.Rus	16.08	9.80	18.79	12.28	12.92*	21.14	15.84*	4.66	7.38
75.Sab	7.62	3.56	16.51	15.80	11.92*	18.22	14.69*	2.63	4.38
79.SPt	11.37	6.22	11.45	10.97	8.03*	14.13	10.35*	3.29	5.58
80.SSo	15.87	12.46	19.77	22.42	17.04*	22.06	24.55*	2.22	6.07
84.SGu	13.98	9.26	12.46	15.43	6.77*	13.76	13.15*	-0.61	8.24
90.Tor	16.83	5.54	17.32	10.32	11.25*	14.49	12.34*	0.28	0.85
91.TAl	25.72	11.12	18.55	15.60	13.73*	16.79	11.33*	-0.20	1.56

"Tipo 1a": etapa de evolución aritmética 1901-1950/etapa de crecimiento vegetativo bajo 1961-1991

	1901-10	11-20	21-30	31-40	41-50	51-60	61-70	71-81	81-91
1.AUb	8.00	-0.66	9.76	10.05	7.32*	11.47*	8.44	-0.48	2.03
60.Mat	1.01	-1.12	13.18	15.46	13.35*	15.51*	9.79	2.74	6.71
67.Peg	18.22	11.14	16.52	9.40	6.60*	10.87*	7.88	-0.40	2.50
76.SEl	17.00	18.15	23.93	12.97	11.89*	20.24*	9.51	4.00	5.00
100.Vgd	13.98	9.39	16.85	15.25	9.43*	10.55*	5.62	2.45	7.27

"Tipo 1b": etapa de evolución arrítmica 1901-1950/etapa de crecimiento vegetativo bajo 1981-1991

	1901-10	11-20	21-30	31-40	41-50	51-60	61-70	71-81	81-91
50.Jae	5.66	2.55	9.77	0.19	8.85*	20.01	29.20	21.26*	4.65
55.Lin	3.49	5.46	8.77	6.48	9.43*	16.27	19.19	13.44*	6.95
92.Ube	0.42	2.31	10.10	13.03	11.17*	17.00	20.26	20.80*	5.49

"Tipo 2": etapa de evolución arrítmica 1901-1940/etapa de crecimiento vegetativo bajo 1971-1991

	1901-10	11-20	21-30	31-40	41-50	51-60	61-70	71-81	81-91
5.And	6.63	7.73	11.04	5.39*	12.23	17.53	17.10*	9.64	9.24
70.PAl	12.77	0.00	2.12	9.53*	20.66	23.21	17.49*	6.51	5.42
3.Alc	9.99	8.43	15.85	7.35*	16.31	18.09	13.45*	2.93	6.37
6.Arj	12.86	13.90	16.84	8.58*	12.51	17.18	11.44*	5.72	6.35
7.Arl	11.72	14.90	18.09	9.34*	10.09	16.44	10.99*	4.25	5.33
17.CSC	5.48	10.12	17.56	13.36*	17.28	19.25	18.58*	5.79	8.74
27.Caz	17.22	14.13	14.96	-0.76*	29.04	24.17	10.14*	4.74	6.23
39.Gur	10.99	8.58	13.78	10.36*	13.50	18.09	12.45*	5.67	8.63
65.Orc	12.93	9.19	14.08	11.42*	13.19	15.68	12.09*	1.87	2.34
69.Por	10.87	12.56	13.34	8.73*	15.09	14.09	10.36*	-0.11	2.67
87.Tdj	14.83	12.25	14.98	7.40*	10.45	10.75	10.53*	6.72	7.71
96.VRe	13.50	12.95	18.98	9.72*	12.88	17.49	14.73*	4.78	5.99

"Tipo 2a": etapa de evolución arrítmica 1901-1940/etapa de crecimiento vegetativo bajo 1961-1991

	1901-10	11-20	21-30	31-40	41-50	51-60	61-70	71-81	81-91
56.Lop	13.39	11.47	13.79	6.18*	14.66	14.76*	9.71	4.50	4.09
77.SCt	10.98	8.57	13.76	10.36*	14.54	14.29*	8.20	1.63	1.15
101.Vrg	14.48	9.64	13.86	11.09*	13.46	15.39*	9.88	0.79	-4.91
18.Cam	13.03	10.42	14.69	9.11*	11.94	13.84*	9.74	3.98	4.95
41.HCt	15.32	15.15	15.90	13.64*	17.82	14.12*	7.57	-0.92	3.94
52.Jim	10.03	9.42	10.98	9.39*	10.07	12.80*	8.57	-1.03	1.44

"Tipo 3": etapa de evolución arrítmica 1901-1930/etapa de crecimiento vegetativo bajo 1971-1991

	1901-10	11-20	21-30	31-40	41-50	51-60	61-70	71-81	81-91
20.Can	10.20	10.48	12.40*	17.53	16.07	11.75	10.01*	5.25	3.15
26.CLo	8.62	4.14	9.08*	15.25	12.06	13.16	12.23*	2.66	2.01
46.Ibr	0.78	-8.01	8.07*	20.72	13.77	13.24	14.86*	4.62	4.91

"Tipo 4": etapa de evolución arrítmica 1901-1920/etapa de crecimiento vegetativo bajo 1971-1991

	1901-10	11-20	21-30	31-40	41-50	51-60	61-70	71-81	81-91
19.CAr.	*21.91	18.60	17.77	16.42	13.14	14.30	10.73*	7.25	6.48
16.Ben	15.37	10.43*	14.18	17.54	16.78	15.53	10.52*	-0.90	-3.77
40.HAr	17.97	17.23*	20.33	24.89	11.95	14.00	11.19*	6.35	3.31
54.Lar	13.25	10.11*	17.57	18.47	19.10	24.72	17.80*	6.29	8.67
81.SSi	-2.70	-1.79*	10.87	16.16	14.66	15.99	15.04*	3.31	2.17
82.Sil	11.51	10.49*	14.94	13.93	12.96	11.39	10.28*	-1.09	1.57

"Tipo 4a": etapa de evolución arrítmica 1901-1920/etapa de crecimiento vegetativo bajo 1951/61-1991

	1901-10	11-20	21-30	31-40	41-50	51-60	61-70	71-81	81-91
34.FMa	6.62	8.42*	18.78	16.24	13.22	15.64*	8.71	5.38	4.79
43.HSe	5.01	1.27*	11.12	18.18	14.20	14.41*	8.22	-0.91	1.01
99.Vil	12.57	10.31*	15.97	13.75	10.08*	8.70	3.23	3.38	8.00

"Tipo 5": crecimiento vegetativo superior al 10.00 por mil durante todo el período de estudio: 1901-1991.

	1901-10	11-20	21-30	31-40	41-50	51-60	61-70	71-81	81-91
15.BMo	18.81	13.23	19.81*	19.88	14.02	13.54	12.41	6.75	10.74
24.Cal	17.32	14.45	17.05	11.75	16.12*	19.70	11.42	11.32	11.13
61.Men	10.90	8.10	6.71	7.40*	21.08	20.25	18.62	13.47	10.06
53.Jod	17.77	15.20	18.92	17.14	12.00*	22.07	21.32	10.50	11.00
10.Bai	7.64	6.27	11.91	8.29	13.19	13.67*	14.89	10.60	11.21
45.Hue	16.21	5.52	22.31	19.10	17.59*	28.41	24.18	11.23	10.37

"Tipo 6": crecimiento vegetativo inferior al 10.00 por mil durante todo el período de estudio: 1901-1991.

	1901-10	11-20	21-30	31-40	41-50	51-60	61-70	71-81	81-91
78.SEs	9.13	-0.86	7.91	11.81	9.50*	15.13	9.39	2.89	0.86
98.Vdp	11.43	9.07	17.37	9.05	4.91*	5.50	3.22	-5.42	-1.26
11.BEn	12.43	5.34	6.70	11.06	9.10*	9.68	8.65	8.09	3.45
29.CSe	4.14	10.43	9.19	13.74	2.98	1.97*	8.63	0.72	0.75
48.Izn	10.72	6.68	8.27	10.64	8.10*	9.31	8.18	1.48	4.37

Fuente: Registros Civiles Municipales y Movimiento Natural de la Población -I.N.E.- Elaboración propia a partir de la Tabla 19 (Anexo III.2.2a).

Nota: (*): límite de etapa.

Tabla 38.- Municipios de Jaén: clasificación según "tipos de trayectorias evolutivas de los saldos migratorios": 1901-1991

"Tipo 1": Saldo migratorio positivo hasta 1941-1950 y descenso de valores negativos desde 1971 a 1991

	1901-10	11-20	21-30	31-40	41-50	51-60	61-70	71-81	81-91
55.Lin.	-6.69	2.25	-3.51	5.54	1.03*	-3.41	-36.47*	-5.89	-0.10
5.And.	-5.43	0.69	5.06	10.62	1.79*	-5.38	-19.37*	0.68	-6.82

"Tipo 1a": Saldo migratorio positivo hasta 1941-1950 y descenso de valores negativos desde 1961 a 1991

	1901-10	11-20	21-30	31-40	41-50	51-60	61-70	71-81	81-91
2.ARe.	-2.82	-6.53	3.26	5.32	0.66*	-40.15*	-25.65	-14.45	-4.03
50.Jae.	4.34	10.94	7.55	31.25	3.16*	-14.73*	-10.69	-0.67	6.13
98.Vdp.	8.45	7.92	4.87	-8.87	4.14*	-38.25*	-27.66	-21.17	-0.78

"Tipo 1b": Saldo migratorio positivo hasta 1941-1950 y descenso de valores negativos en 1981-1991

	1901-10	11-20	21-30	31-40	41-50	51-60	61-70	71-81	81-91
59.Mar.	-9.64	2.69	0.65	-9.54	0.43*	-10.32	-18.95	-21.78*	-5.02

"Tipo 2": Saldo migratorio positivo hasta 1931-1940 y descenso de valores negativos desde 1971 a 1991

	1901-10	11-20	21-30	31-40	41-50	51-60	61-70	71-81	81-91
3.Alc.	-1.93	-0.68	13.95	8.92*	-14.66	-25.53	-37.79*	-18.33	-10.70
66.PBe.	15.20	16.60	-3.82	6.00*	-22.78	-34.01	-33.99*	-7.85	-7.15
71.PGe.	-0.20	19.92	24.76	16.02*	-15.42	-27.36	-41.70*	-23.80	-0.86
95.Vlc.	-0.47	40.82	-38.59	14.64*	-2.74	-38.79	-37.49*	-17.14	-13.56
100.Vgd.	12.37	4.03	7.30	1.30*	-7.18	-12.49	-21.08*	-17.66	-8.11
27.Caz.	2.07	8.97	8.42	7.08*	-34.19	-30.66	-52.59*	-19.93	-22.73
28.Czo.	-0.62	-2.70	1.96	1.73*	-13.47	-24.95	-43.47*	2.13	-16.17
32.Esp.	-4.80	59.82	-22.73	1.16*	-9.19	-8.94	-13.56*	-7.19	-28.23
61.Men.	0.11	4.54	8.59	5.45*	-18.83	-9.83	-11.74*	-7.09	-7.19

"Tipo 2a": Saldo migratorio positivo hasta 1931-1940 y descenso de valores negativos desde 1961 a 1991

	1901-10	11-20	21-30	31-40	41-50	51-60	61-70	71-81	81-91
65.Orc.	-2.11	-15.18	8.92	6.88*	-14.76	-31.60*	-21.86	-17.95	-16.53
67.Peg.	-8.17	-6.21	1.97	5.68*	-16.02	-39.12*	-26.13	-25.13	-8.51
86.TCa.	-0.43	-6.81	3.72	5.73*	-10.28	-23.45*	-13.73	-10.61	-4.11

"Tipo 2b": Saldo migratorio positivo hasta 1931-1940 y descenso de valores negativos 1981-1991

	1901-10	11-20	21-30	31-40	41-50	51-60	61-70	71-81	81-91
70.PAl.	1.01	0.54	12.77	13.76*	-10.34	-23.48	-22.01	-39.66*	-7.15
81.SSi.	-0.10	13.15	2.11	4.54*	-8.95	-19.56	-30.91	-41.20*	-22.18
85.Tbp.	-2.54	-12.34	2.76	4.64*	-6.82	5.06	-23.49	-26.64*	-15.63
96.VRe.	8.49	-19.93	8.72	0.46*	-8.00	-1.18	-35.62	-35.91*	-19.42

"Tipo 3": Saldo migratorio positivo hasta 1921-1930 y descenso de valores negativos desde 1971 a 1991

	1901-10	11-20	21-30	31-40	41-50	51-60	61-70	71-81	81-91
4.Ald.	1.03	2.50	5.22*	-14.88	-9.80	-7.74	-62.94*	-37.59	-23.65
12.BSe.	6.32	12.44	9.52*	-2.73	-23.57	-6.70	-45.91*	-27.33	-9.65
25.CSt.	-3.24	6.69	3.62*	-1.67	-28.32	-21.83	-47.24*	-13.89	-12.06
29.CSe.	7.62	-2.94	3.28*	-9.13	-2.95	-5.66	-42.02*	-34.64	-10.47
35.FRe.	3.20	-0.06	1.47*	-0.74	-11.85	-19.22	-77.29*	-21.94	4.11
40.HAr.	4.25	10.50	6.39*	-9.90	-29.26	-26.40	-36.16*	-22.44	0.28
46.IBr.	-10.29	21.24	3.38*	-12.56	-10.93	-20.45	-29.88*	-26.92	-7.38
49.Jab.	2.37	-2.02	1.26*	-9.50	-8.16	-15.43	-38.79*	-20.84	-13.31
62.Mon.	24.14	3.41	18.94*	-9.15	-1.43	-2.27	-44.41*	-20.53	-11.66
80.STo.	5.78	-1.76	3.90*	-9.17	-7.20	-27.31	-37.36*	-29.80	-13.75
84.SGu.	12.62	0.84	1.49*	-6.05	-4.46	-33.06	-59.94*	-30.67	-20.81

(continuación)

	<u>1901-10</u>	<u>11-20</u>	<u>21-30</u>	<u>31-40</u>	<u>41-50</u>	<u>51-60</u>	<u>61-70</u>	<u>71-81</u>	<u>81-91</u>
97.VAr.	19.17	-4.67	4.51*	-1.26	-26.96	-20.47	-35.41*	-23.15	-6.77
52.Jim.	-6.21	4.50	2.43*	-8.44	-13.97	-34.29	-37.53*	-14.49	-23.33
72.PSe.	7.02	-13.30	25.60*	-5.96	-18.90	-21.61	-27.80*	-16.16	-16.37
94.Vil.	18.39	-35.31	17.32*	-7.46	-4.25	-10.71	-43.13*	-10.46	-12.13

"Tipo 3a": Saldo migratorio positivo hasta 1921-1930 y descenso de valores negativos desde 1961 a 1991

	<u>1901-10</u>	<u>11-20</u>	<u>21-30</u>	<u>31-40</u>	<u>41-50</u>	<u>51-60</u>	<u>61-70</u>	<u>71-81</u>	<u>81-91</u>
60.Mat.	-1.32	16.36	5.07*	-2.46	-1.96	-39.09*	-20.77	-1.92	-11.64

"Tipo 3b": Saldo migratorio positivo hasta 1921-1930 y descenso de valores negativos en 1981-1991

	<u>1901-10</u>	<u>11-20</u>	<u>21-30</u>	<u>31-40</u>	<u>41-50</u>	<u>51-60</u>	<u>61-70</u>	<u>71-81</u>	<u>81-91</u>
26.CLo.	3.97	-3.40	0.87*	-5.67	-18.00	-14.85	-18.52	-27.47*	-8.01
92.Ube.	11.07	0.54	8.34*	-1.33	-13.92	-21.37	-16.10	-25.71*	5.21
87.Tdj.	1.60	5.32	1.99*	-15.53	-15.71	-17.83	-10.02	-17.71*	-5.86
34.FMa.	5.24	1.69	4.12*	-11.63	-21.52	-31.25	-25.81	-24.28*	-12.37
91.TAl.	-20.54	0.35	19.31*	-1.60	-21.00	-22.16	-35.89	-35.21*	-13.82

"Tipo 4": Saldo migratorio positivo 1901-1920 y descenso de valores negativos desde 1971 a 1991

	<u>1901-10</u>	<u>11-20</u>	<u>21-30</u>	<u>31-40</u>	<u>41-50</u>	<u>51-60</u>	<u>61-70</u>	<u>71-81</u>	<u>81-91</u>
14.Beg.	6.22	0.26*	-0.93	-6.69	-13.87	-19.4	-44.24*	-16.66	-7.78
44.Hue.	1.10	0.29*	-2.27	-3.69	-5.81	-30.02	-37.92*	-21.62	-6.82
11.BEN.	11.89	21.61*	-1.48	-11.60	-14.50	-15.68	-70.83*	-13.12	-19.97
16.Ben.	6.59	0.94*	-9.48	-5.32	-14.97	-32.65	-36.19*	-21.26	-31.35
17.CSC.	11.96	6.73*	-5.01	-0.15	-5.10	-33.99	-69.65*	-27.63	-31.92
93.VJa.	8.04	13.08*	-3.95	-10.66	-11.96	-27.06	-51.82*	-0.90	-20.19

"Tipo 4a": Saldo migratorio positivo 1901-1920 y descenso de valores negativos desde 1961 a 1991

	<u>1901-10</u>	<u>11-20</u>	<u>21-30</u>	<u>31-40</u>	<u>41-50</u>	<u>51-60</u>	<u>61-70</u>	<u>71-81</u>	<u>81-91</u>
10.Bai.	3.96	1.39*	-5.92	-3.28	-12.36*	-3.23	1.35	5.66	-3.83
58.MRe.	2.15	8.67*	-13.56	-10.83	-13.03	-32.74*	-10.75	-4.46	-2.03

"Tipo 4b": Saldo migratorio positivo 1901-1920 y descenso de valores negativos en 1981 a 1991

	<u>1901-10</u>	<u>11-20</u>	<u>21-30</u>	<u>31-40</u>	<u>41-50</u>	<u>51-60</u>	<u>61-70</u>	<u>71-81</u>	<u>81-91</u>
54.Lar.	13.46	11.41*	-1.28	-20.24	-6.13	-17.50	-47.67	-54.98*	-48.78
24.Cal.	2.84	29.48*	-30.67	-20.80	-26.28	-24.20	9.03	-17.14*	-11.84

"Tipo 5": Saldo migratorio negativo durante todo el período de estudio y descenso desde 1971 a 1991

	<u>1901-10</u>	<u>11-20</u>	<u>21-30</u>	<u>31-40</u>	<u>41-50</u>	<u>51-60</u>	<u>61-70</u>	<u>71-81</u>	<u>81-91</u>
15.BMo.	-2.96	0.05	-10.65	-16.12	-2.15	-20.07	-22.15*	-20.01	-11.96
19.CAr.	-8.78	-18.60	-4.21	-5.95	-17.58	-26.41	-29.15*	-20.79	-12.65
21.Car.	-7.57	-5.10	-3.71	-11.22	-24.40	-17.83	-30.27*	-23.96	-23.61
30.Chi.	-6.65	-1.27	-10.82	-4.76	-14.97	-23.80	-32.47*	-29.70	-20.29
31.Esc.	-7.00	0.20	-8.65	-6.28	-42.11	-19.28	-38.22*	-30.81	-1.31
37.Gen.	-0.36	-1.92	3.60	-10.76	-22.83	-24.45	-52.46*	-28.10	-9.06
38.Gua.	-0.63	-6.59	-0.41	-7.26	-19.43	-31.46	-36.53*	-15.34	-4.94
41.HCa.	-7.36	-0.87	-5.52	-14.38	-20.18	-19.80	-53.35*	-35.86	-7.59
45.Hus.	7.55	-2.88	-5.01	2.51	-8.88	-30.48	-45.37*	-28.19	-15.61
47.Iru.	-11.51	-21.62	-5.62	-4.29	-22.13	-19.76	-57.74*	-45.52	-11.43
56.Lop.	-3.78	13.12	-6.60	-15.86	-24.32	-12.97	-33.90*	-25.08	-0.40
63.NJu.	-1.47	-2.20	6.81	-6.62	-10.28	-17.78	-29.06*	-22.78	-7.99
69.Por.	-3.06	7.83	-5.19	-10.65	-27.37	-26.71	-30.42*	-17.00	-9.72
76.SEL.	10.57	-0.20	-68.98	-19.05	-11.05	-18.54	-58.07*	-22.81	-2.08
82.Sil.	2.75	-1.39	-3.51	-2.44	-15.90	-25.45	-26.09*	-22.39	-5.13
90.Tor.	-2.94	-1.70	-3.18	-16.80	-9.66	-37.92	-38.64*	-26.96	-16.28

(continuación)

	<u>1901-10</u>	<u>11-20</u>	<u>21-30</u>	<u>31-40</u>	<u>41-50</u>	<u>51-60</u>	<u>61-70</u>	<u>71-81</u>	<u>81-91</u>
1.AUb.	-4.07	-1.11	-4.16	-5.35	-5.09	-9.02	-25.99*	-11.77	-25.19
8.Arq.	-2.77	-4.92	-7.03	4.88	-34.97	-31.51	-40.11*	-12.14	-15.15
13.Bed.	-1.28	-2.38	1.86	-2.56	-10.18	-19.20	-32.72*	-20.87	-30.59
20.Can.	6.21	-10.48	-9.49	-0.33	-11.57	-10.65	-25.68*	-7.00	-9.45
33.Fra.	-4.32	-14.98	-5.61	-15.18	-17.94	-25.44	-47.18*	-5.86	-8.60
39.Gur.	9.77	-31.90	-4.46	-23.42	-2.13	-12.44	-33.66*	-4.01	-16.03
48.Izn.	9.78	-6.00	-0.60	-17.83	-27.50	7.19	-90.25*	-13.06	-40.88
51.Jam.	-11.79	-20.21	30.40	-16.94	-18.88	-14.95	-23.85*	-8.26	-10.09
53.Jod.	-2.01	-5.41	1.41	-4.17	-4.24	-14.03	-39.50*	-13.90	-14.60
74.Rus.	0.36	-4.91	-13.42	-14.01	-8.24	-20.74	-32.50*	-9.66	-10.11
75.Sab.	-5.69	13.00	-4.72	-3.62	-13.20	-24.86	-45.41*	-11.65	-14.69
88.Tpg.	-6.75	-4.40	3.11	-0.66	-10.57	-21.99	-26.30*	-6.79	-17.29
101.Vrg.	-8.29	-10.80	-3.65	-7.00	-8.24	-27.86	-49.08*	-29.84	-31.21

"Tipo 5a": Saldo migratorio negativo durante todo el período de estudio y descenso desde 1961 a 1991

	<u>1901-10</u>	<u>11-20</u>	<u>21-30</u>	<u>31-40</u>	<u>41-50</u>	<u>51-60</u>	<u>61-70</u>	<u>71-81</u>	<u>81-91</u>
9.Bae.	0.63	-10.89	-9.43	-0.36	-18.27	-22.27*	-16.06	-5.52	12.25
99.Vil.	-10.83	-4.65	-2.55	-5.87	-8.64	-24.99*	-13.42	-2.41	1.94
42.Hin.	-6.47	-12.72	-4.54	-5.25	-7.87	-32.71*	-25.51	-21.13	-40.97

"Tipo 5b": Saldo migratorio negativo durante todo el período de estudio y descenso en 1981-1991

	<u>1901-10</u>	<u>11-20</u>	<u>21-30</u>	<u>31-40</u>	<u>41-50</u>	<u>51-60</u>	<u>61-70</u>	<u>71-81</u>	<u>81-91</u>
23.Cah.	-2.93	-9.41	-12.25	-20.21	-15.75	-22.20	-35.20	-43.00*	-6.55
77.Sct.	20.70	-14.74	-4.35	-9.46	-20.15	-31.29	-42.37	-44.83*	-17.28
6.Arj.	-8.17	12.29	-9.21	-1.63	-29.15	-31.42	-11.23	-31.43*	-23.10
78.SEs.	-18.92	33.54	-3.75	-0.90	-9.45	-24.93	-38.64	-53.54*	-8.45
79.SPt.	-16.04	26.83	-12.30	-8.05	-17.00	-15.17	-17.69	-39.86*	-13.23
43.HSe.	6.90	-0.56	-0.91	-2.31	0.97	-52.61	-37.10	-53.54*	-17.61
57.Lup.	-7.24	-6.41	-4.52	-6.07	-10.56	10.92	-17.47	-31.08*	-16.51
64.Noa.	-4.94	-13.84	-6.39	-18.18	-8.24	-18.19	-25.85	-34.43*	14.58
7.Arl.	-11.26	2.67	-3.90	-6.99	-27.48	-18.00	-20.81	-23.91*	-6.42
18.Cam.	-0.19	-0.67	-2.01	-2.86	0.37	-47.14	-18.54	-28.22*	-24.21
73.Que.	-2.27	-8.98	6.04	-1.50	-5.03	-30.16	-12.26	-42.96*	-23.08

Fuente: Censos de Población -I.N.E.-, Registros Civiles Municipales y Movimiento Natural de la Población -I.N.E.- Elaboración propia a partir de la Tabla 21 (Anexo III.2.2a).

Nota: (*): límite de etapa.

Tabla 1.- Provincias españolas: Población en 1991; Crecimiento Medio Anual e Intensidad de Evolución (%): 1971-1981/1981-1991

	POB.	CRECIMIENTO MEDIO ANUAL (%)		
	1991	1971-1981	1981-1991	I.Evol.*
1. Ala.	276457	2.38	0.59	-1.79
2. Alb.	341847	-0.02	0.22	0.23
3. Ali.	1334545	2.17	1.50	-0.68
4. Alm.	465662	0.76	1.39	0.62
5. Avi.	173021	-1.28	-0.34	0.94
6. Bad.	647654	-0.78	0.19	0.97
7. Bal.	745944	2.01	0.85	-1.16
8. Bar.	4690996	1.59	0.16	-1.43
9. Bur.	355646	0.15	-0.22	-0.37
10. Cac.	408884	-0.97	-0.14	0.83
11. Cad.	1096388	1.21	0.90	-0.31
12. Cas.	448182	1.11	0.37	-0.73
13. CRe.	468707	-0.79	0.01	0.80
14. Cor.	755826	-0.09	0.52	0.62
15. Cou.	1097511	0.75	0.13	-0.62
16. Cue.	201095	-1.59	-0.45	1.14
17. Ger.	520401	1.19	1.06	-0.13
18. Gra.	812616	0.37	0.65	0.27
19. Gua.	149067	-0.31	0.41	0.72
20. Gui.	676307	0.92	-0.24	-1.17
21. Hue.	444117	0.41	0.69	0.28
22. Hus.	218897	-0.11	-0.04	0.07
23. Jae.	630492	-0.51	0.05	0.56
24. Leo.	520433	-0.57	0.05	0.61
25. Ler.	359725	0.24	0.12	-0.12
26. Log.	267943	-0.64	0.56	1.20
27. Lug.	381511	-0.64	-0.68	-0.04
28. Mad.	5030958	9.66	2.72	-6.94
29. Mal.	1197308	1.86	1.60	-0.26
30. Mur.	1059612	2.54	1.97	-0.57
31. Nav.	523563	1.01	0.42	-0.59
32. Ore.	354474	0.74	-0.51	-1.25
33. Ovi.	1098725	-0.02	-0.25	-0.23
34. Pal.	184396	-0.63	-0.11	0.51
36. Pon.	886949	1.33	0.31	-1.02
37. Sal.	371493	-0.09	0.09	0.19
38. SCT.	1637641	2.07	1.25	-0.81
39. San.	530281	0.88	0.37	-0.51
40. Seg.	146554	-0.85	-0.19	0.67
41. Sev.	1638218	1.05	1.03	-0.02
42. Sor.	94130	-1.49	-0.48	1.00
43. Tar.	544457	1.75	0.54	-1.21
44. Ter.	141320	-1.19	-0.66	0.53
45. Tol.	491117	0.06	0.40	0.34
46. Val.	2141114	1.54	0.36	-1.18
47. Vad.	506093	1.68	0.33	-1.35
48. Viz.	1156245	1.22	-0.22	-1.44
49. Zam.	211213	-1.14	-0.60	0.54
50. Zar.	861329	1.01	0.22	-0.79
ESP.	39433942	1.04	0.44	-0.60

Fuente: Censos de Población.I.N.E. Elaboración propia a partir de las Tabla Tabla 1 (Anexo II.2.1), y Tabla 1 y Tabla 2 (Anexo III.2.1.). Nota: (*): I.Evol(Intensidad de Evolución)=diferencia inderdecenal entre las décadas:1981-1991/1971-1981.

Tabla 2.- Municipios de Jaén: Total de población en el conjunto del municipio, en las cabeceras municipales y en las entidades; y porcentaje de la población en las cabeceras y en las entidades con respecto al total municipal: 1991

	<u>T.Mp.</u>	<u>T.Cab.</u>	<u>T.Ent.</u>	<u>%Cab.</u>	<u>%Ent.</u>
1. AUb.	1527	1518	9	99.41	0.59
2. ARE.	20231	13598	6633	67.21	32.79
3. Alc.	11154	8288	2866	74.31	25.69
4. Ald.	509	509	0	100.00	0.00
5. And.	35803	32690	3113	91.31	8.69
6. Arj.	5311	5275	36	99.32	0.68
7. Arl.	3732	3732	0	100.00	0.00
8. Arq.	1649	1473	176	89.33	10.67
9. Bae.	17691	16598	1093	93.82	6.18
10. Bai.	16814	16814	0	100.00	0.00
11. BEn.	2733	2680	53	98.06	1.94
12. BSe.	8275	5283	2992	63.84	36.16
13. Bed.	3179	2736	443	86.06	13.94
14. Beg.	2996	2887	109	96.36	3.64
15. Bel.	1879	1857	22	98.83	1.17
16. Ben.	547	497	50	90.86	9.14
17. CSC.	2094	2070	24	98.85	1.15
18. Cam.	3214	2391	823	74.39	25.61
19. CAr.	2245	2245	0	100.00	0.00
20. Can.	1937	1937	0	100.00	0.00
21. Car.	715	548	167	76.64	23.36
23. Cah.	1454	1243	211	85.49	14.51
24. Cal.	14759	14168	591	96.00	4.00
25. CSt.	3621	3621	0	100.00	0.00
26. CLo.	5544	4575	969	82.52	17.48
27. Caz.	795	795	0	100.00	0.00
28. Czo.	8885	7814	1071	87.95	12.05
29. CSe.	1644	1169	475	71.11	28.89
30. Chi.	1788	1523	265	85.18	14.82
31. Esc.	1014	1014	0	100.00	0.00
32. Esp.	789	276	513	34.98	65.02
33. Fra.	1869	1616	253	86.46	13.54
34. FMa.	3276	2757	519	84.16	15.84
35. FRe.	1178	1178	0	100.00	0.00
37. Gen.	752	744	8	98.94	1.06
38. Gua.	1744	1744	0	100.00	0.00
39. Gur.	2890	2715	175	93.94	6.06
40. HAr.	1844	1844	0	100.00	0.00
41. HCt.	673	673	0	100.00	0.00
42. Hin.	549	443	106	80.69	19.31
43. HSe.	729	414	315	56.79	43.21
44. Hue.	5566	5182	384	93.10	6.90
45. Hus.	2621	2441	180	93.13	6.87
46. Ibr.	3037	3013	24	99.21	0.79
47. Iru.	2186	935	1251	42.77	57.23
48. Izn.	1254	1205	49	96.09	3.91
49. Jab.	2495	2495	0	100.00	0.00
50. Jae.	107413	106392	1021	99.05	0.95
51. Jam.	2976	2976	0	100.00	0.00
52. Jim.	1546	1536	10	99.35	0.65
53. Jod.	11201	11201	0	100.00	0.00
54. Lar.	572	572	0	100.00	0.00

(continuación)

	<u>T.Mp.</u>	<u>T.Cab.</u>	<u>T.Ent.</u>	<u>%Cab.</u>	<u>%Ent.</u>
55. Lin.	58417	55831	2586	95.57	4.43
56. Lop.	3836	3836	0	100.00	0.00
57. Lup.	1084	752	332	69.37	30.63
58. MRe.	8409	8284	125	98.51	1.49
59. Mar.	7239	7157	82	98.87	1.13
60. Mat.	20630	18172	2458	88.09	11.91
61. Men.	8088	7954	134	98.34	1.66
62. Mon.	1944	106	1838	5.45	94.55
63. NJu.	4958	4958	0	100.00	0.00
64. Noa.	2441	2227	214	91.23	8.77
65. Orc.	2266	2064	202	91.09	8.91
66. PBe.	5152	4767	385	92.53	7.47
67. Peg.	2987	2881	106	96.45	3.55
69. Por.	6731	6696	35	99.48	0.52
70. PAL.	5447	4922	525	90.36	9.64
71. PGe.	1900	1538	362	80.95	19.05
72. PSe.	2807	2481	326	88.39	11.61
73. Que.	6085	5138	947	84.44	15.56
74. Rus.	3542	3203	339	90.43	9.57
75. Sab.	4158	4158	0	100.00	0.00
76. SEl.	1076	1076	0	100.00	0.00
77. SCT.	963	963	0	100.00	0.00
78. SEs.	4687	1483	3204	31.64	68.36
79. SPt.	4639	4639	0	100.00	0.00
80. STo.	2505	2294	211	91.58	8.42
81. SSi.	2159	333	1826	15.42	84.58
82. Sil.	2756	2756	0	100.00	0.00
84. SGU.	1320	1320	0	100.00	0.00
85. Tbp.	2863	2106	757	73.56	26.44
86. TCa.	11144	11139	5	99.96	0.04
87. Tdj.	13003	12993	10	99.92	0.08
88. Tpg.	7355	7323	32	99.56	0.44
90. Tor.	1854	1854	0	100.00	0.00
91. TAL.	1080	1045	35	96.76	3.24
92. Ube.	31962	30799	1163	96.36	3.64
93. VJa.	4436	4284	152	96.57	3.43
94. Vil.	4953	4304	649	86.90	13.10
95. Vlc.	10925	8787	2138	80.43	19.57
96. VRe.	3194	2607	587	81.62	18.38
97. VAr.	8401	8083	318	96.21	3.79
98. Vdp.	1260	1260	0	100.00	0.00
99. Vll.	4489	4489	0	100.00	0.00
100. Vgd.	3781	3181	600	84.13	15.87
101. Vrg.	667	498	169	74.66	25.34
T.PROV.	630492	580641	49851	92.09	7.91

Fuente: Censos de Población y Nomenclátor de Población. I.N.E. Elaboración propia a partir de la Tabla 1, Tabla 3 y Tabla 4 (Anexo II.2.2.), Tabla 6 y Tabla 7 (Anexo III.2.2.).

Tabla 3.- Municipios de Jaén: Crecimiento medio anual (%) e Intensidad de evolución (%): 1971-1981/1981-1991

	<u>1971-1981</u>	<u>1981-1991</u>	<u>I. Evoi*</u>
1. AUb.	-1.23	-2.32	-1.09
2. ARe.	-0.62	0.09	0.71
3. Alc.	-1.54	-0.43	1.11
4. Ald.	-3.76	-2.17	1.59
5. And.	1.03	0.24	-0.79
6. Arj.	-2.57	-1.68	0.89
7. Arl.	-1.97	-0.11	1.86
8. Arq.	-0.62	-0.55	0.07
9. Bae.	-0.02	1.78	1.80
10. Bai.	1.63	0.74	-0.89
11. BEn.	-0.50	-1.15	-0.65
12. BSe.	-2.32	-0.62	1.70
13. Bed.	-1.65	-2.69	-1.04
14. Beg.	-0.77	-0.24	0.53
15. BMo.	-1.33	-0.12	1.21
16. Ben.	-2.22	-3.51	-1.29
17. CSC.	-2.18	-2.32	-0.14
18. Cam.	-2.42	-1.93	0.49
19. CAr.	-1.35	-0.62	0.73
20. Can.	-0.17	-0.63	-0.46
21. Car.	-1.69	-2.14	-0.45
23. Cah.	-4.37	-0.55	3.82
24. Cal.	-0.58	-0.07	0.51
25. CSt.	-0.98	-0.41	0.57
26. CLo.	-2.48	-0.60	1.88
27. Caz.	-1.52	-1.65	-0.13
28. Czo.	0.65	-1.19	-1.84
29. CSe.	-3.39	-0.97	2.42
30. Chi.	-2.20	-1.35	0.85
31. Esc.	-2.25	0.51	2.76
32. Esp.	-0.47	-2.11	-1.64
33. Fra.	-0.27	-0.86	-0.59
34. FMa.	-1.89	-0.76	1.13
35. FRe.	-2.22	0.63	2.85
37. Gen.	-2.63	-1.07	1.56
38. Gua.	-1.40	0.03	1.43
39. Gur.	0.17	-0.74	-0.91
40. HAr.	-1.61	0.36	1.97
41. HCT.	-3.68	-0.36	3.32
42. Hin.	-1.76	-3.94	-2.18
43. HSe.	-5.45	-1.66	3.79
44. Hue.	-1.89	-0.11	1.78
45. Hus.	-1.70	-0.52	1.18
46. Ibr.	-2.23	-0.25	1.98
47. Iru.	-3.74	-0.41	3.33
48. Izn.	-1.16	-3.65	-2.49
49. Jab.	-1.36	-0.75	0.61
50. Jae.	2.06	1.08	-0.98
51. Jam.	-0.11	-0.11	0.00
52. Jim.	-1.55	-2.19	-0.64
53. Jod.	-0.34	-0.36	-0.02
54. Lar.	-4.87	-4.01	0.86
55. Lin.	0.75	0.69	-0.06
56. Lop.	-2.06	0.37	2.43

(continuación)

	<u>1971-1981</u>	<u>1981-1991</u>	<u>I.Evol*</u>
57. Lup.	-2.48	-1.36	1.12
58. MRe.	-0.06	0.60	0.66
59. Mar.	-1.39	0.24	1.63
60. Mat.	0.08	-0.49	-0.57
61. Men.	0.64	0.29	-0.35
62. Mon.	-1.86	-0.63	1.23
63. NJu.	-1.76	-0.23	1.53
64. Noa.	-3.30	1.32	4.62
65. Orc.	-1.61	-1.42	0.19
66. PBe.	-0.11	-0.13	-0.02
67. Peg.	-2.55	-0.60	1.95
69. Por.	-1.71	-0.71	1.00
70. PAl.	-3.31	-0.17	3.14
71. PGe.	-2.12	0.26	2.38
72. PSe.	-1.35	-1.32	0.03
73. Que.	-4.23	-1.70	2.53
74. Rus.	-0.50	-0.27	0.23
75. Sab.	-0.90	-1.03	-0.13
76. SEl.	-1.88	0.29	2.17
77. Sct.	-4.32	-1.61	2.71
78. SEs.	-5.07	-0.76	4.31
79. SPt.	-3.66	-0.77	2.89
80. STo.	-2.76	-0.77	1.99
81. SSi.	-3.79	-2.00	1.79
82. Sil.	-2.35	-0.36	1.99
84. SGu.	-3.13	-1.26	1.87
85. Tbp.	-1.78	-1.08	0.70
86. TCa.	-0.14	0.51	0.65
87. Tdj.	-1.10	0.18	1.28
88. Tpg.	-0.17	-1.30	-1.13
90. Tor.	-2.67	-1.54	1.13
91. TAl.	-3.54	-1.23	2.31
92. Ube.	-0.49	1.07	1.56
93. VJa.	0.46	-1.47	-1.93
94. Vil.	-0.09	-0.49	-0.40
95. Vlc.	-0.87	-0.78	0.09
96. VRe.	-3.11	-1.34	1.77
97. VAr.	-1.80	-0.23	1.57
98. Vdp.	-2.66	-0.20	2.46
99. Vll.	0.10	0.99	0.89
100. Vgd.	-1.52	-0.08	1.44
101. Vrg.	-2.91	-3.61	-0.70
T.PROV.	-0.51	0.05	0.56

Fuente: Censos de Población. I.N.E. Elaboración propia a partir de la Tabla y Tabla 2 (Anexo III.2.2.).

Nota: (*): I. Evol (Intensidad de Evolución)= diferencia inderdecenal entre las décadas de 1981-1991 y 1971-1981.

Tabla 4.- Municipios de Jaén: Crecimiento Medio Anual del total de población del municipio, cabeceras municipales y de las entidades de población; y Crecimiento Real total en cada unidad de análisis: 1991

	Crecimiento Medio Anual (%)			Crecimiento Real (total)		
	T.Mp.	T.Cab.	T.Ent.	T.Mp.	T.Cab.	T.Ent.
1. AUb.	-2.32	-2.34	4.00	-400	-403	3
2. ARe.	0.09	1.10	-1.70	182	1414	-1232
3. Alc.	-0.43	-0.09	-1.36	-494	-76	-418
4. Ald.	-2.17	-2.17	0.00	-124	-124	0
5. And.	0.24	0.57	-2.67	857	1815	-958
6. Arj.	-1.68	-1.67	-2.65	-971	-960	-11
7. Arl.	-0.11	-0.11	0.00	-41	-41	0
8. Arq.	-0.55	-0.23	-2.87	-94	-35	-59
9. Bae.	1.78	2.55	-5.67	2892	3757	-865
10. Bai.	0.74	0.74	0.00	1197	1197	0
11. BEn.	-1.15	-0.04	-15.07	-334	-10	-324
12. BSe.	-0.62	-0.72	-0.45	-531	-393	-138
13. Bed.	-2.69	-2.55	-3.50	-989	-801	-188
14. Beg.	-0.24	-0.09	-3.48	-72	-26	-46
15. Bel.	-0.12	0.37	-13.48	-23	68	-91
16. Ben.	-3.51	-2.52	-9.47	-233	-143	-90
17. CSC.	-2.32	-1.96	-13.42	-549	-451	-98
18. Cam.	-1.93	-0.66	-4.82	-685	-162	-523
19. CAR.	-0.62	-0.53	0.00	-143	-122	-20
20. Can.	-0.63	-0.63	0.00	-126	-126	0
21. Car.	-2.14	-1.84	-3.05	-171	-111	-60
23. Cah.	-0.55	-0.06	-2.98	-82	-8	-74
24. Cal.	-0.07	0.42	-7.34	-105	581	-686
25. CSt.	-0.41	-0.41	0.00	-153	-153	0
26. CLo.	-0.60	0.04	-3.16	-343	20	-363
27. Caz.	-1.65	-1.65	0.00	-143	-143	0
28. Czo.	-1.19	-0.57	-4.72	-1120	-458	-662
29. CSe.	-0.97	-0.52	-2.01	-168	-62	-106
30. Chi.	-1.35	-0.99	-3.20	-259	-158	-101
31. Esc.	0.51	0.51	0.00	50	50	0
32. Esp.	-2.11	-1.41	-2.46	-186	-42	-144
33. Fra.	-0.86	-1.34	3.00	-167	-233	66
34. FMa.	-0.76	-0.01	-3.97	-258	-1	-257
35. FRe.	0.63	0.63	0.00	72	72	0
37. Gen.	-1.07	-1.18	0.00	-85	-93	7
38. Gua.	0.03	0.03	0.00	6	6	0
39. Gur.	-0.74	-0.17	-6.67	-222	-47	-175
40. HAr.	0.36	0.36	0.00	65	65	0
41. HCT.	-0.36	-0.36	0.00	-25	-25	0
42. Hin.	-3.94	-3.68	-4.91	-269	-200	-69
43. HSe.	-1.66	-0.12	-3.36	-132	-5	-127
44. Hue.	-0.11	0.54	-6.11	-64	274	-338
45. Hus.	-0.52	-0.34	-2.69	-141	-85	-56
46. Ibr.	-0.25	-0.18	-6.29	-76	-54	-22
47. Iru.	-0.41	1.51	-1.63	-91	131	-222
48. Izn.	-3.65	-2.17	-14.63	-560	-293	-267
49. Jab.	-0.75	-0.48	0.00	-195	-123	-71
50. Jae.	1.08	1.50	-13.07	10984	14832	-3848
51. Jam.	-0.11	-0.11	0.00	-33	-33	0
52. Jim.	-2.19	-2.14	-7.10	-380	-369	-11
53. Jod.	-0.36	-0.36	0.00	-411	-411	0
54. Lar.	-4.01	-4.01	0.00	-287	-287	0

(continuación)

	Crecimiento Medio Anual (%)			Crecimiento Real (total)		
	T.Mp.	T.Cab.	T.Ent.	T.Mp.	T.Cab.	T.Ent.
55. Lin.	0.69	0.85	-2.33	3870	4553	-683
56. Lop.	0.37	0.37	0.00	139	139	0
57. Lup.	-1.36	-0.82	-2.48	-158	-64	-94
58. MRe.	0.60	0.91	-9.65	488	721	-233
59. Mar.	0.24	0.73	-13.36	173	503	-330
60. Mat.	-0.49	0.18	-4.37	-1042	332	-1374
61. Men.	0.29	0.35	-2.82	229	273	-44
62. Mon.	-0.63	-3.31	-0.45	-126	-42	-84
63. NJu.	-0.23	-0.23	0.00	-114	-114	0
64. Noa.	1.32	1.38	0.73	303	288	15
65. Orc.	-1.42	-1.14	-3.84	-346	-250	-96
66. PBe.	-0.13	0.06	-2.13	-65	27	-92
67. Peg.	-0.60	-0.36	-5.38	-185	-107	-78
69. Por.	-0.71	-0.67	-6.00	-492	-462	-30
70. PAL.	-0.17	0.23	-3.31	-95	113	-208
71. PGe.	0.26	0.54	-0.85	49	81	-32
72. PSe.	-1.32	-0.86	-4.21	-398	-224	-174
73. Que.	-1.70	-0.96	-4.89	-1130	-517	-613
74. Rus.	-0.27	-0.32	0.18	-98	-104	6
75. Sab.	-1.03	-1.03	0.00	-452	-452	0
76. SEL.	0.29	0.41	0.00	31	43	-11
77. SCT.	-1.61	-1.61	0.00	-169	-169	0
78. SEs.	-0.76	0.38	-1.25	-370	56	-426
79. SPT.	-0.77	-0.20	0.00	-369	-94	-274
80. STo.	-0.77	-0.58	-2.56	-200	-138	-62
81. SSi.	-2.00	-2.31	-1.94	-480	-87	-393
82. Sil.	-0.36	-0.36	0.00	-100	-100	0
84. SGu.	-1.26	-1.26	0.00	-177	-177	0
85. Tbp.	-1.08	-1.05	-1.17	-328	-234	-94
86. TCa.	0.51	0.55	-16.00	551	591	-40
87. Tdj.	0.18	0.29	-17.48	238	377	-139
88. Tpg.	-1.30	-1.19	-12.00	-1025	-929	-96
90. Tor.	-1.54	-1.54	0.00	-310	-310	0
91. TAL.	-1.23	-0.73	-9.39	-141	-79	-62
92. Ube.	1.07	1.15	-0.93	3245	3358	-113
93. VJa.	-1.47	-0.99	-9.24	-705	-444	-261
94. Vil.	-0.49	-0.45	-0.73	-248	-199	-49
95. Vlc.	-0.78	-0.27	-2.65	-890	-236	-654
96. VRe.	-1.34	-1.06	-2.52	-460	-291	-169
97. VAr.	-0.23	0.11	-6.07	-192	85	-277
98. Vdp.	-0.20	-0.20	0.00	-26	-26	0
99. Vll.	0.99	0.99	0.00	425	425	0
100. Vgd.	-0.08	0.38	-2.22	-32	118	-150
101. Vrg.	-3.61	-3.37	-4.28	-294	-202	-92
T.PROV.	0.05	0.40	-3.36	2894	2304 7	-20153

Fuente: Censos de Población y Nomenclátor de Población. I.N.E. Elaboración propia a partir de la Tabla 1, Tabla 8, Tabla 9, Tabla 13, Tabla 15 y Tabla 16 (Anexo III.2.2.).

Tabla 5.- Provincias españolas: Natalidad, Mortalidad, Crecimiento Vegetativo (en por mil), intensidad de evolución (en por mil) y características de la situación actual: 1971-1981 y 1981-1991

	1971-1981			1981-1991				I. Evol*		
	NT.	MT.	C.V.	NT.	MT.	C.V.	S.A.	NT.	MT.	C.V.
1. Ala.	18.66	6.87	11.80	10.75	6.47	4.29	I	-7.91	-0.40	-7.51
2. Alb.	18.04	9.35	8.68	13.46	8.60	4.85	I	-4.58	-0.75	-3.83
3. Ali.	19.48	8.63	10.85	12.56	7.84	4.72	I	-6.92	-0.79	-6.13
4. Al.	20.26	8.36	11.90	15.18	7.52	7.66	I	-5.08	-0.84	-4.24
5. Avi.	11.77	9.66	2.11	9.10	9.50	-0.41	IIb	-2.67	-0.16	-2.52
6. Bad.	16.12	9.39	6.73	14.12	9.63	4.49	II	-2.00	0.24	-2.24
7. Bal.	17.68	9.37	8.31	12.33	9.16	3.17	I	-5.35	-0.21	-5.14
8. Bar.	18.60	7.48	11.12	10.10	7.47	2.63	I	-8.50	-0.01	-8.49
9. Bur.	14.58	8.41	6.17	9.47	8.13	1.33	I	-5.11	-0.28	-4.84
10. Cac.	14.01	9.07	4.93	11.89	9.47	2.42	II	-2.12	0.40	-2.51
11. Cad.	22.85	7.21	15.64	16.03	6.76	9.27	I	-6.82	-0.45	-6.37
12. Cas.	16.31	10.33	5.98	10.59	9.46	1.14	I	-5.72	-0.87	-4.84
13. CRe.	15.61	9.24	6.37	13.22	9.48	3.74	II	-2.39	0.24	-2.63
14. Cor.	17.78	8.23	9.55	14.30	8.36	5.94	II	-3.48	0.13	-3.61
15. Cou.	16.95	9.01	7.94	10.50	9.31	1.19	II	-6.45	0.30	-6.75
16. Cue.	12.07	10.21	1.86	9.82	10.62	-0.80	IIb	-2.25	0.41	-2.66
17. Ger.	16.53	9.82	6.71	10.60	8.60	2.00	I	-5.93	-1.22	-4.71
18. Gra.	18.71	8.10	10.61	14.12	8.04	6.08	I	-4.59	-0.06	-4.53
19. Gua.	12.05	9.74	2.31	10.05	9.48	0.57	I	-2.00	-0.26	-1.74
20. Gui.	17.70	6.85	10.85	9.63	7.01	2.68	II	-8.02	0.16	-8.17
21. Hue.	18.58	9.55	9.02	13.91	8.58	5.33	I	-4.67	-0.97	-3.69
22. Hus.	11.14	9.05	2.09	7.93	9.24	-1.32	IIb	-3.21	0.19	-3.41
23. Jae.	17.31	8.08	9.22	14.55	8.46	6.09	II	-2.75	0.38	-3.13
24. Leo.	14.17	9.40	4.76	10.24	9.41	0.83	II	-3.93	0.01	-3.93
25. Ler.	14.97	9.67	5.30	10.31	9.14	1.17	I	-4.66	-0.53	-4.13
26. Log.	15.85	9.20	6.67	10.13	8.61	1.52	I	-5.72	-0.59	-5.15
27. Lug.	12.01	11.80	0.23	8.97	12.03	-3.06	IIb	-3.04	0.23	-3.29
28. Mad.	20.38	6.45	13.93	11.84	6.46	5.38	I	-8.54	0.01	-8.55
29. Mal.	19.67	8.07	11.59	13.45	7.73	5.72	I	-6.22	-0.34	-5.87
30. Mur.	21.53	8.41	13.12	14.90	7.86	7.04	I	-6.63	-0.55	-6.08
31. Nav.	16.76	8.70	8.06	10.51	8.36	2.15	I	-6.25	-0.34	-5.91
32. Ore.	11.31	10.35	0.97	7.85	10.64	-2.79	IIb	-3.46	0.29	-3.76
33. Ovi.	15.39	8.93	6.46	9.25	9.52	-0.27	IIb	-6.14	0.59	-6.73
34. Pal.	13.13	9.81	3.32	10.27	9.49	0.78	I	-2.86	-0.32	-2.54
36. Pon.	19.32	8.58	10.74	11.68	8.24	3.44	I	-7.64	-0.34	-7.30
37. Sal.	14.31	8.90	5.41	10.58	9.12	1.46	II	-3.73	0.22	-3.95
38. SCT.	21.05	6.41	14.63	13.29	6.24	7.05	I	-7.76	-0.16	-7.58
39. San.	17.42	8.52	8.90	10.99	8.59	2.40	II	-6.43	0.07	-6.50
40. Seg.	13.56	9.42	4.14	9.99	9.24	0.75	I	-3.57	-0.18	-3.39
41. Sev.	22.15	7.86	14.29	14.81	7.66	7.15	I	-7.34	-0.20	-7.14
42. Sor.	10.67	9.96	0.71	8.91	10.06	-1.15	IIb	-1.76	0.10	-1.86
43. Tar.	17.53	10.10	7.43	11.21	8.78	2.44	I	-6.32	-1.32	-4.99
44. Ter.	10.43	10.77	-0.34	8.10	10.88	-2.77	IIb	-2.33	0.11	-2.43
45. Tol.	14.99	9.23	5.76	12.32	9.06	3.26	I	-2.67	-0.17	-2.50
46. Val.	18.89	9.12	9.77	11.79	8.70	3.09	I	-7.10	-0.42	-6.68
47. Vad.	18.28	7.07	11.21	10.46	6.61	3.85	I	-7.82	-0.46	-7.36
48. Viz.	19.11	7.16	11.95	9.83	7.37	2.46	II	-9.28	0.21	-9.49
49. Zam.	11.89	9.90	1.99	9.15	10.60	-1.46	IIb	-2.74	0.70	-3.45
50. Zar.	15.95	8.54	7.41	10.06	8.86	1.20	II	-5.89	0.32	-6.21
ESP.	18.06	8.21	9.84	11.75	8.03	3.72	I	-6.31	-0.18	-6.12

Fuente: Movimiento Natural de la Población. I.N.E. Elaboración propia a

partir de la Tabla 4, Tabla 5, Tabla 7, Tabla 8, Tabla 10 y Tabla 11 (Anexo III.2.1.).

Nota: (*): I. Evol (Intensidad de Evolución)= diferencia inderdecenal entre las décadas de 1971-1981 y 1981-1991.

S.A.= Situación Actual.- I: "envejecimiento";II:II:II: "equilibrio envejecimiento-rejuvenecimiento"; IIb: "equilibrio envejecimiento-rejuvenecimiento inclinado al rejuvenecimiento".

1971	21.13	21.07	21.07	21.07
1972	22.17	21.12	21.12	21.12
1973	23.19	21.15	21.15	21.15
1974	24.18	21.17	21.17	21.17
1975	25.11	21.17	21.17	21.17
1976	26.01	21.17	21.17	21.17
1977	26.89	21.17	21.17	21.17
1978	27.75	21.17	21.17	21.17
1979	28.59	21.17	21.17	21.17
1980	29.41	21.17	21.17	21.17
1981	30.21	21.17	21.17	21.17
1982	31.00	21.17	21.17	21.17
1983	31.77	21.17	21.17	21.17
1984	32.53	21.17	21.17	21.17
1985	33.28	21.17	21.17	21.17
1986	34.02	21.17	21.17	21.17
1987	34.75	21.17	21.17	21.17
1988	35.47	21.17	21.17	21.17
1989	36.18	21.17	21.17	21.17
1990	36.88	21.17	21.17	21.17
1991	37.57	21.17	21.17	21.17
1992	38.25	21.17	21.17	21.17
1993	38.92	21.17	21.17	21.17
1994	39.58	21.17	21.17	21.17
1995	40.23	21.17	21.17	21.17
1996	40.87	21.17	21.17	21.17
1997	41.50	21.17	21.17	21.17
1998	42.12	21.17	21.17	21.17
1999	42.73	21.17	21.17	21.17
2000	43.33	21.17	21.17	21.17
2001	43.92	21.17	21.17	21.17
2002	44.50	21.17	21.17	21.17
2003	45.07	21.17	21.17	21.17
2004	45.63	21.17	21.17	21.17
2005	46.18	21.17	21.17	21.17
2006	46.72	21.17	21.17	21.17
2007	47.25	21.17	21.17	21.17
2008	47.77	21.17	21.17	21.17
2009	48.28	21.17	21.17	21.17
2010	48.78	21.17	21.17	21.17
2011	49.27	21.17	21.17	21.17
2012	49.75	21.17	21.17	21.17
2013	50.22	21.17	21.17	21.17
2014	50.68	21.17	21.17	21.17
2015	51.13	21.17	21.17	21.17
2016	51.57	21.17	21.17	21.17
2017	52.00	21.17	21.17	21.17
2018	52.42	21.17	21.17	21.17
2019	52.83	21.17	21.17	21.17
2020	53.23	21.17	21.17	21.17
2021	53.62	21.17	21.17	21.17
2022	54.00	21.17	21.17	21.17
2023	54.37	21.17	21.17	21.17
2024	54.73	21.17	21.17	21.17
2025	55.08	21.17	21.17	21.17
2026	55.42	21.17	21.17	21.17
2027	55.75	21.17	21.17	21.17
2028	56.07	21.17	21.17	21.17
2029	56.38	21.17	21.17	21.17
2030	56.68	21.17	21.17	21.17
2031	56.97	21.17	21.17	21.17
2032	57.25	21.17	21.17	21.17
2033	57.52	21.17	21.17	21.17
2034	57.78	21.17	21.17	21.17
2035	58.03	21.17	21.17	21.17
2036	58.27	21.17	21.17	21.17
2037	58.50	21.17	21.17	21.17
2038	58.72	21.17	21.17	21.17
2039	58.93	21.17	21.17	21.17
2040	59.13	21.17	21.17	21.17
2041	59.32	21.17	21.17	21.17
2042	59.50	21.17	21.17	21.17
2043	59.67	21.17	21.17	21.17
2044	59.83	21.17	21.17	21.17
2045	59.98	21.17	21.17	21.17
2046	60.12	21.17	21.17	21.17
2047	60.25	21.17	21.17	21.17
2048	60.37	21.17	21.17	21.17
2049	60.48	21.17	21.17	21.17
2050	60.58	21.17	21.17	21.17

Tabla 6.- Provincias españolas: Índice de Fecundidad General, porcentaje de mujeres de edad entre 15-49 años: 1981 y 1991.

	1 9 8 1		1 9 9 1		3	4
	1	2	1	2		
1. Ala.	57.66	24.95	30.10	26.99	-27.56	2.04
2. Alb.	67.19	22.24	51.62	23.60	-15.57	1.36
3. Ali.	68.69	23.59	44.54	25.08	-24.15	1.49
4. Alm.	78.35	22.96	53.66	24.69	-24.69	1.73
5. Avi.	52.68	20.85	35.68	21.20	-17.00	0.35
6. Bad.	67.65	22.31	54.49	23.12	-13.16	0.81
7. Bal.	61.86	23.04	47.58	25.31	-14.28	2.27
8. Bar.	45.75	24.27	36.02	25.79	-9.73	1.52
9. Bur.	51.29	22.52	33.57	23.35	-17.72	0.83
10. Cac.	61.44	22.36	44.95	22.55	-16.49	0.19
11. Cad.	84.18	23.21	51.81	25.34	32.37	2.13
12. Cas.	61.10	22.53	38.10	24.02	-23.00	1.49
13. CRe.	63.70	22.54	52.47	23.03	-11.23	0.49
14. Cor.	68.79	23.00	53.19	24.17	-15.60	1.17
15. Cou.	57.73	23.73	32.27	24.57	-25.46	0.84
16. Cue.	56.45	21.13	41.20	21.07	-15.25	-0.06
17. Ger.	57.98	22.62	41.82	24.39	-16.16	1.77
18. Gra.	67.81	23.19	53.55	24.71	-14.26	1.52
19. Gua.	57.98	20.75	40.38	21.91	-17.60	1.16
20. Gui.	47.36	24.69	30.97	26.34	-16.39	1.65
21. Hue.	76.88	22.25	45.96	24.09	-30.92	1.84
22. Hus.	50.86	21.29	33.77	21.91	-17.09	0.62
23. Jae.	66.36	22.84	54.96	23.51	-11.40	0.67
24. Leo.	54.54	22.62	34.09	22.77	-20.45	0.15
25. Ler.	51.10	22.23	40.01	23.19	-11.09	0.96
26. Log.	54.99	22.78	34.98	23.93	-20.01	1.15
27. Lug.	51.75	21.25	33.72	20.78	-18.03	-0.47
28. Mad.	58.22	25.24	37.60	26.99	-20.62	1.75
29. Mal.	69.45	23.61	45.99	25.72	-23.46	2.11
30. Mur.	75.73	23.16	53.37	24.95	-22.36	1.79
31. Nav.	56.00	23.42	36.08	25.06	-19.92	1.64
32. Ore.	38.72	22.74	31.17	21.18	-7.55	-1.56
33. Ovi.	50.53	23.44	29.04	24.48	-21.49	1.04
34. Pal.	57.13	22.34	34.10	22.70	-23.03	0.36
36. Pon.	62.12	23.83	36.26	25.26	-25.86	1.43
37. Sal.	54.22	22.41	37.97	23.36	-16.25	0.95
38. SCT.	72.96	24.36	45.20	26.82	-27.76	2.46
39. San.	62.02	23.47	33.47	24.68	-28.55	1.21
40. Seg.	56.37	21.45	39.28	22.07	-17.09	0.62
41. Sev.	76.40	23.34	50.83	25.54	-25.57	2.20
42. Sor.	46.86	21.15	36.17	20.56	-10.69	-0.59
43. Tar.	60.93	22.80	39.21	24.37	-21.72	1.57
44. Ter.	52.89	20.61	36.40	20.17	-16.49	-0.44
45. Tol.	66.43	21.98	46.09	22.66	-20.34	0.68
46. Val.	61.36	23.75	39.34	25.33	-22.02	1.58
47. Vad.	57.22	24.01	32.31	26.10	-24.91	2.09
48. Viz.	51.90	24.98	28.83	26.23	-23.07	1.25
49. Zam.	49.43	21.11	35.65	20.49	-13.78	-0.62
50. Zar.	51.16	23.30	35.33	24.40	-15.83	1.10
ESP.	59.93	23.60	40.67	25.05	-19.26	1.45

Fuente: Censos de Población y Movimiento Natural de la Población (I.N.E.).
Elaboración propia a partir de la Tabla 1, Tabla 2 y Tabla 4 (Anexo)

II.2.1.).

Nota: 1: Índice de Fecundidad General: Total de nacimientos en un año *1000 relacionados con el total de mujeres que en ese mismo año tienen entre 15-49 años; 2: porcentaje del total de mujeres con edad entre 15-49 años con respecto al total de la población; 3: diferencia entre el Índice de Fecundidad General de 1991 y el de 1981; 4: diferencia entre el porcentaje de mujeres con edad entre 15-49 años en 1991 y 1981.

Tabla 7.- Municipios de Jaén: Natalidad, Mortalidad, Crecimiento Vegetativo (en por mil), intensidad de evolución (en por mil) y características de la situación actual: 1971-1981 y 1981-1991

	1971-1981			1981-1991			S.A.	I. Evol*		
	NT.	MT.	C.V.	NT.	MT.	C.V.		NT.	MT.	C.V.
1. AUb.	8.71	9.19	-0.48	12.28	10.25	2.03	III	3.57	1.06	2.51
2. ARe.	16.21	7.94	8.27	12.69	7.77	4.93	I	-3.52	-0.17	-3.34
3. Alc.	11.93	8.99	2.93	14.51	8.14	6.37	IV	2.58	-0.85	3.44
4. Ald.	9.55	9.55	0.00	9.11	7.18	1.93	Ia	-0.44	-2.37	1.93
5. And.	17.20	7.56	9.64	14.96	5.72	9.24	I	-2.24	-1.84	-0.40
6. Arj.	12.60	6.89	5.72	14.22	7.87	6.35	III	1.62	0.98	0.63
7. Arj.	13.73	9.48	4.25	15.35	10.02	5.33	III	1.62	0.54	1.08
8. Arq.	15.85	9.89	5.96	17.22	7.61	9.61	IV	1.37	-2.28	3.65
9. Bae.	12.22	7.04	5.29	11.57	6.02	5.55	Ia	-0.65	-1.02	0.26
10. Bai.	18.51	7.91	10.60	17.06	5.85	11.21	Ia	-1.45	-2.06	0.61
11. BEn.	15.50	7.41	8.09	15.07	6.62	8.45	Ia	-0.43	-0.79	0.36
12. BSe.	13.21	9.09	4.12	13.06	9.62	3.43	II	-0.15	0.53	-0.69
13. Bed.	11.33	6.92	4.41	9.99	6.32	3.67	I	-1.34	-0.60	-0.74
14. Beg.	17.83	8.90	8.93	13.65	8.25	5.41	I	-4.18	-0.65	-3.52
15. BMo.	14.37	7.62	6.75	15.18	4.44	10.74	IV	0.81	-3.18	3.99
16. Ben.	8.17	9.06	-0.90	7.23	11.00	-3.77	IIb	-0.94	1.94	-2.87
17. CSC.	13.66	7.87	5.79	16.13	7.39	8.74	IV	2.47	-0.48	2.95
18. Cam.	11.99	8.01	3.98	12.32	7.37	4.95	IV	0.33	-0.64	0.97
19. CAr.	15.30	8.06	7.25	14.63	8.16	6.48	II	-0.67	0.10	-0.77
20. Can.	11.53	6.29	5.25	12.55	9.40	3.15	IIIc	1.02	3.11	-2.10
21. Car.	16.04	8.93	7.11	11.37	9.12	2.25	II	-4.67	0.19	-4.86
23. Cah.	7.62	8.27	-0.65	11.10	10.03	1.07	III	3.48	1.76	1.72
24. Cal.	18.05	6.73	11.32	16.63	5.50	11.13	I	-1.42	-1.23	-0.19
25. CSt.	12.55	8.49	4.06	15.28	7.36	7.92	IV	2.73	-1.13	3.86
26. CLo.	11.13	8.47	2.66	10.36	8.35	2.01	I	-0.77	-0.12	-0.65
27. Caz.	10.45	5.71	4.74	15.12	8.89	6.23	III	4.67	3.18	1.49
28. Czo.	12.86	8.51	4.35	12.20	7.89	4.31	I	-0.66	-0.62	-0.04
29. CSe.	8.94	8.22	0.72	10.01	9.26	0.75	III	1.07	1.04	0.03
30. Chi.	14.30	6.61	7.68	13.87	7.09	6.78	II	-0.43	0.48	-0.90
31. Esc.	18.25	9.94	8.31	13.65	7.28	6.37	I	-4.60	-2.66	-1.94
32. Esp.	10.44	7.98	2.46	13.38	6.24	7.14	IV	2.94	-1.74	4.68
33. Fra.	17.06	13.91	3.14	12.50	12.45	0.05	I	-4.56	-1.46	-3.09
34. FMa.	13.94	8.55	5.38	13.83	9.05	4.79	II	-0.11	0.50	-0.59
35. FRe.	8.84	9.08	-0.24	10.16	7.97	2.19	IV	1.32	-1.11	2.43
37. Gén.	12.93	11.10	1.83	10.07	11.71	-1.64	IIb	-2.86	0.61	-3.47
38. Gua.	10.51	9.20	1.31	12.41	7.12	5.28	IV	1.90	-2.08	3.97
39. Gur.	13.48	7.81	5.67	15.66	7.03	8.63	IV	2.18	-0.78	2.96
40. HAr.	14.98	8.63	6.35	12.03	8.72	3.31	II	-2.95	0.09	-3.04
41. H Ct.	8.25	9.17	-0.92	9.92	5.98	3.94	IV	1.67	-3.19	4.86
42. Hin.	11.93	8.43	3.50	8.78	7.17	1.61	I	-3.15	-1.26	-1.89
43. HSe.	6.69	7.60	-0.91	9.56	8.55	1.01	III	2.87	0.95	1.92
44. Hue.	11.13	8.42	2.72	13.93	8.25	5.68	IV	2.80	-0.17	2.96
45. Hus.	17.87	6.64	11.23	18.95	8.58	10.37	IIIc	1.08	1.94	-0.86
46. Ibr.	13.17	8.55	4.62	12.26	7.35	4.91	Ia	-0.91	-1.20	0.29
47. Iru.	14.66	6.51	8.15	15.24	7.89	7.35	IIIc	0.58	1.38	-0.80
48. Izn.	9.39	7.91	1.48	11.60	7.24	4.37	IV	2.21	-0.67	2.89
49. Jab.	16.48	9.19	7.29	14.04	8.25	5.79	I	-2.44	-0.94	-1.50
50. Jae.	29.33	8.07	21.26	15.94	11.29	4.65	II	-13.39	3.22	-16.61
51. Jam.	15.67	8.55	7.12	16.47	7.49	8.99	IV	0.80	-1.06	1.87
52. Jim.	8.66	9.69	-1.03	11.87	10.43	1.44	III	3.21	0.74	2.47
53. Jod.	18.19	7.69	10.50	18.17	7.17	11.00	Ia	-0.02	-0.52	0.50
54. Lar.	11.03	4.74	6.29	15.23	6.57	8.67	III	4.20	1.83	2.38

(continuación)

	1971-1981			1981-1991				I. Evol*		
	NT.	MT.	C.V.	NT.	MT.	C.V.	S.A.	NT.	MT.	C.V.
55. Lin.	21.21	7.77	13.44	15.77	8.82	6.95	II	-5.44	1.05	-6.49
56. Lop.	15.68	11.17	4.50	15.05	10.97	4.09	I	-0.63	-0.20	-0.41
57. Lup.	13.91	7.61	6.30	12.21	9.29	2.92	II	-1.70	1.68	-3.38
58. MRe.	13.19	9.31	3.88	14.60	6.59	8.01	IV	1.41	-2.72	4.13
59. Mar.	15.94	8.07	7.87	15.00	7.56	7.44	I	-0.94	-0.51	-0.43
60. Mat.	10.54	7.80	2.74	13.40	6.69	6.71	IV	2.86	-1.11	3.97
61. Men.	20.20	6.73	13.47	16.04	5.98	10.06	I	-4.16	-0.75	-3.41
62. Mon.	10.07	8.09	1.98	13.70	8.32	5.38	III	3.63	0.23	3.40
63. NJu.	14.41	9.27	5.14	15.19	9.47	5.72	III	0.78	0.20	0.58
64. Noa.	11.72	10.26	1.46	10.70	12.05	-1.35	IIb	-1.02	1.79	-2.81
65. Orc.	9.96	8.09	1.87	10.05	7.71	2.34	IV	0.09	-0.38	0.47
66. PBe.	15.71	9.00	6.71	13.93	8.02	5.90	I	-1.78	-0.98	-0.81
67. Peg.	9.50	9.90	-0.40	12.01	9.51	2.50	IV	2.51	-0.39	2.90
69. Por.	9.98	10.10	-0.11	11.71	9.04	2.67	IV	1.73	-1.06	2.78
70. PAI.	14.43	7.93	6.51	13.32	7.90	5.42	I	-1.11	-0.03	-1.09
71. PGe.	11.95	9.39	2.56	13.54	10.08	3.47	III	1.59	0.69	0.91
72. PSe.	11.24	8.55	2.69	12.48	9.35	3.13	III	1.24	0.80	0.44
73. Que.	7.46	6.78	0.69	14.39	8.30	6.09	III	6.93	1.52	5.40
74. Rus.	10.90	6.24	4.66	14.62	7.24	7.38	III	3.72	1.00	2.72
75. Sab.	11.20	8.57	2.63	12.61	8.23	4.38	IV	1.41	-0.34	1.75
76. SEI.	13.71	9.70	4.00	17.40	12.45	5.00	III	3.73	2.75	1.00
77. SCt.	10.51	8.88	1.63	10.60	9.45	1.15	IIIc	0.09	0.57	-0.48
78. SEs.	10.90	8.02	2.89	10.98	10.12	0.86	IIIc	0.08	2.10	-2.03
79. SPt.	11.98	8.68	3.29	14.80	9.23	5.58	III	2.82	0.55	2.29
80. STo.	10.47	8.25	2.22	14.24	8.18	6.07	IV	3.77	-0.07	3.85
81. SSi.	10.59	7.28	3.31	10.00	7.84	2.17	II	-0.59	0.56	-1.14
82. Sil.	9.77	10.86	-1.09	12.33	10.76	1.57	IV	2.56	-0.10	2.66
84. SGU.	9.28	9.89	-0.61	14.91	6.67	8.24	IV	5.63	-3.22	8.85
85. Tbp.	16.41	7.52	8.89	12.62	7.83	4.79	II	-3.79	0.31	-4.10
86. TCa.	16.39	7.19	9.20	15.34	6.16	9.18	I	-1.05	-1.03	-0.02
87. Tdj.	14.81	8.09	6.72	14.60	6.88	7.71	Ia	-0.21	-1.21	0.99
88. Tpg.	13.09	8.02	5.07	13.05	8.80	4.26	II	-0.04	0.78	-0.81
90. Tor.	10.84	10.57	0.28	11.95	11.10	0.85	III	1.11	0.53	0.57
91. TAl.	9.45	9.65	-0.20	12.60	11.04	1.56	III	3.15	1.39	1.76
92. Ube.	29.28	8.48	20.80	15.85	10.36	5.49	II	-13.43	1.88	-15.31
93. VJa.	15.23	9.75	5.48	13.68	8.21	5.47	I	-1.55	-1.54	-0.01
94. Vil.	16.62	7.08	9.54	12.63	5.38	7.25	I	-3.99	-1.70	-2.29
95. Vlc.	17.39	8.96	8.43	14.79	9.06	5.73	II	-2.60	0.10	-2.70
96. VRe.	12.80	8.02	4.78	13.14	7.16	5.99	IV	0.34	-0.86	1.21
97. VAr.	16.46	11.28	5.18	14.77	10.26	4.51	I	-1.69	-1.02	-0.67
98. Vdp.	7.81	13.23	-5.42	8.25	9.51	-1.26	IV	0.44	-3.72	4.16
99. Vll.	12.48	9.10	3.38	14.94	6.94	8.00	IV	2.46	-2.16	4.62
100. Vgd.	9.90	7.45	2.45	14.80	7.53	7.27	III	4.90	0.08	4.82
101. Vrg.	11.60	10.82	0.79	6.88	11.79	-4.91	IIb	-4.72	0.97	-5.70
T.PROV.	17.31	8.08	9.22	14.55	8.46	6.09	II	-2.76	0.38	-3.13

Fuente: Registros Civiles Municipales y Movimiento Natural de la Población. I.N.E. Elaboración propia a partir de la Tabla 21, Tabla 22, Tabla 24, Tabla 25, Tabla 27 y Tabla 28 (Anexo III.2.2.).

Nota: (*): I. Evol= Intensidad de Evolución: diferencia interdecenal entre las décadas de 1971-1981 y 1981-1991.

S.A.: Situación Actual.- I: "envejecimiento"; Ia: "intensificación del envejecimiento"; II: "equilibrio envejecimiento-rejuvenecimiento"; IIb: "equilibrio envejecimiento-rejuvenecimiento inclinado al rejuvenecimiento";

III: "rejuvenecimiento"; IIIc: "intensificación del rejuvenecimiento"; IV:
"equilibrio rejuvenecimiento-envejecimiento".

Tabla 8.- Municipios de Jaén: Índice de Fecundidad General, porcentaje de mujeres de edad entre 15-49 años: 1991.

	<u>1</u>	<u>2</u>
1. AUb.	26.47	22.27
2. ARe.	49.14	23.74
3. Alc.	55.66	22.87
4. Ald.	53.10	22.20
5. And.	57.02	25.27
6. Arj.	68.15	23.76
7. Arl.	2.37	22.59
8. Arq.	73.03	21.59
9. Bae.	57.14	20.18
10. Bai.	70.25	24.47
11. BEn.	76.79	20.97
12. BSe.	51.27	21.45
13. Bed.	46.70	22.90
14. Beg.	42.46	22.80
15. BMo.	70.48	24.16
16. Ben.	33.90	21.57
17. CSC.	71.43	22.73
18. Cam.	48.91	22.90
19. CAr.	74.84	21.43
20. Can.	42.25	25.66
21. Car.	74.53	22.52
23. Cah.	60.61	22.70
24. Cal.	54.73	25.50
25. CSa.	71.17	22.51
26. CLo.	39.28	21.12
27. Caz.	72.22	22.64
28. Czo.	45.50	23.01
29. CSe.	36.14	20.19
30. Chi.	44.39	23.94
31. Esc.	49.55	21.89
32. Esp.	63.16	24.08
33. Fra.	54.05	19.80
34. FMa.	73.07	22.56
35. FRe.	16.81	20.20
37. Gen.	19.23	20.74
38. Gua.	88.61	22.65
39. Gur.	44.58	23.29
40. HAR.	45.67	22.56
41. HCT.	27.78	21.40
42. Hin.	28.30	19.31
43. HSe.	32.89	20.85
44. Hue.	56.16	24.96
45. Hus.	67.43	23.20
46. Ibr.	59.33	22.75
47. Iru.	71.58	21.73
48. Izn.	41.80	24.80
49. Jab.	70.52	22.16
50. Jae.	56.94	24.95
51. Jam.	50.85	21.81
52. Jim.	44.69	23.16
53. Jod.	64.06	24.25
54. Lar.	45.11	23.25
55. Lin.	51.16	25.86
56. Lop.	43.43	21.61

(continuación)

<u>Cod.</u>	<u>1</u>	<u>2</u>
57. Lup.	48.78	26.48
58. MRe.	73.98	23.31
59. Mar.	62.35	22.82
60. Mat.	62.82	22.53
61. Men.	60.31	24.39
62. Mon.	52.51	22.53
63. NJu.	56.36	23.62
64. Noa.	52.95	20.11
65. Orc.	38.32	24.18
66. PBe.	50.33	23.52
67. Peg.	49.00	21.86
69. Por.	55.03	21.87
70. PAI.	55.60	25.76
71. PGe.	50.46	22.95
72. PSe.	58.10	20.24
73. Que.	62.32	23.47
74. Rus.	71.59	25.24
75. Sab.	39.18	23.33
76. SEI.	50.21	22.21
77. Sct.	44.20	18.80
78. SEs.	48.11	22.62
79. SPu.	58.44	22.87
80. STo.	62.82	23.51
81. SSI.	27.37	22.00
82. Sil.	39.93	20.90
84. SGu.	72.37	23.03
85. Tbp.	53.52	24.80
86. TCa.	74.64	24.17
87. Tdj.	60.51	23.13
88. Tpg.	44.03	23.78
90. Tor.	68.97	20.33
91. TAl.	52.38	19.44
92. Ube.	53.94	23.32
93. VJa.	51.20	22.45
94. Vil.	2.60	23.28
95. Vlc.	46.31	24.91
96. VRe.	19.10	22.95
97. VAr.	74.76	23.25
98. Vdp.	72.58	19.68
99. Vll.	64.71	22.72
100. Vgd.	60.64	22.24
101. Vrg.	6.17	24.29
T.PROV.	55.47	23.77

Fuente: Censos de Población de 1991 (I.E.A.) y Movimiento Natural de la Población (I.N.E.). Elaboración propia a partir de la Tabla 1, Tabla 7 y Tabla 10 (Anexo II.2.1).

Nota: 1: Índice de Fecundidad General: Total de nacimientos en un año * 1000 relacionados con el total de mujeres que en ese mismo año tienen entre 15-49 años; 2: porcentaje del total de mujeres con edad entre 15-49 años con respecto al total de la población.

Tabla 9.- Provincias españolas: Crecimiento Real, Crecimiento Vegetativo, Saldo Migratorio (en por mil), intensidad de evolución (en por mil), Dinámica Demográfica y Situación de Evolución: 1971-1981 y 1981-1991

	1971-1981				1981-1991				I. Evol*			
	C.R.	C.V.	S.M.	D.D.	C.R.	C.V.	S.M.	D.D.	S.E.	C R.	C.V.	S.M.
1. Ala.	23.81	11.80	12.01	2a	5.91	4.29	1.62	2b	I2F	-17.90	-7.51	-10.39
2. Alb.	-0.16	8.68	-8.84	7d	2.18	4.85	-2.67	6c	I1C	2.34	-3.83	6.17
3. Ali.	21.73	10.85	10.88	2a	14.98	4.72	10.26	2a	I2F	-6.75	-6.13	-0.62
4. Alm.	7.64	11.90	-4.26	6c	13.86	7.66	6.20	2b	I1C	6.22	-4.24	10.46
5. Avi.	-12.75	2.11	-14.86	7f	-3.40	-0.41	-2.99	9a	III1C	9.35	-2.52	11.87
6. Bad.	-7.77	6.73	-14.50	7e	1.91	4.49	-2.58	6c	I1C	9.68	-2.24	11.92
7. Bal.	20.06	8.31	11.75	2a	8.51	3.17	5.34	2a	I2F	-11.55	-5.14	-6.41
8. Bar.	15.87	11.12	4.75	2b	1.55	2.63	-1.08	6c	I2F	-14.32	-8.49	-5.83
9. Bur.	1.47	6.17	-4.70	6c	-2.18	1.33	-3.51	7f	II2E	-3.65	-4.84	1.19
10. Cac.	-9.70	4.93	-14.63	7f	-1.42	2.42	-3.84	7d	III1C	8.28	-2.51	10.79
11. Cad.	12.12	15.64	-3.52	6c	9.02	9.27	-0.25	6c	I2E	-3.10	-6.37	3.27
12. Cas.	11.05	5.98	5.07	2b	3.73	1.14	2.59	2a	I2F	-7.32	-4.84	-2.48
13. CRe.	-7.93	6.37	-14.30	7e	0.08	3.74	-3.66	6c	I1C	8.01	-2.63	10.64
14. Cor.	-0.94	9.55	-10.49	7d	5.24	5.94	-0.70	6c	I1C	6.18	-3.61	9.79
15. Cou.	7.47	7.94	-0.47	6c	1.29	1.19	0.10	2b	I2E	-6.18	-6.75	0.57
16. Cue.	-15.86	1.86	-17.72	7f	-4.47	-0.80	-3.67	9a	III1C	11.39	-2.66	14.05
17. Ger.	11.94	6.71	5.23	2b	10.61	2.00	8.61	2a	I2F	-1.33	-4.71	3.38
18. Gra.	3.73	10.61	-6.88	6c	6.46	6.08	0.38	2b	I1C	2.73	-4.53	7.26
19. Gua.	-3.12	2.31	-5.43	7e	4.07	0.57	3.50	2a	I1C	7.19	-1.74	8.93
20. Gui.	9.21	10.85	-1.64	6c	-2.44	2.68	-5.12	7d	II2F	-11.65	-8.17	-3.48
21. Hue.	4.07	9.02	-4.95	6c	6.90	5.33	1.57	2b	I1C	2.83	-3.69	6.52
22. Hus.	-1.08	2.09	-3.17	7d	-0.42	-1.32	0.90	5c	III1C	0.66	-3.41	4.07
23. Jae.	-5.12	9.22	-14.34	7f	0.46	6.09	-5.63	6c	I1C	5.58	-3.13	8.71
24. Leo.	-5.67	4.76	-10.43	7f	0.47	0.83	-0.36	6c	I1C	6.14	-3.93	10.07
25. Ler.	2.36	5.30	-2.94	6c	1.20	1.17	0.03	2b	I2E	-1.16	-4.13	2.97
26. Log.	-6.38	6.67	-13.05	7e	5.62	1.52	4.10	2a	I1C	12.00	-5.15	17.15
27. Lug.	-6.38	0.23	-6.61	7f	-6.78	-3.06	-8.30	9a	II2F	-0.40	-3.29	-1.69
28. Mad.	96.57	13.93	84.98	2a	27.22	5.38	21.50	2a	I2F	-69.35	-8.55	-63.48
29. Mal.	18.56	11.59	5.44	2b	15.96	5.72	8.92	2a	I2E	-2.60	-5.87	3.48
30. Mur.	25.41	13.12	12.29	2b	19.73	7.04	10.69	2a	I2F	-5.68	-6.08	-1.60
31. Nav.	10.13	8.06	9.16	2a	4.23	2.15	7.02	2a	I2F	-5.90	-5.91	-2.14
32. Ore.	7.37	0.97	-6.68	7f	-5.11	-2.79	-4.84	9a	III1C	-12.48	-3.76	1.84
33. Ovi.	-0.22	6.46	-6.48	7d	-2.54	-0.27	-2.27	9a	II2E	-2.32	-6.73	4.21
34. Pal.	-6.26	3.32	-9.58	7f	-1.14	0.78	-1.92	7e	III1C	5.12	-2.54	7.66

(continuación)

	1971-1981				1981-1991				I. Evol*			
	C.R.	C.V.	S.M.	D.D.	C.R.	C.V.	S.M.	D.D.	S.E.	C R.	C.V.	S.M.
36. Pon.	13.34	10.74	2.60	2b	3.10	3.44	-0.34	6c	I2F	-10.24	-7.30	-2.94
37. Sal.	-0.94	5.41	-6.35	7d	0.93	1.46	-0.53	6c	I1C	1.87	-3.95	5.82
38. SCT.	20.65	14.63	6.02	2b	12.52	7.05	5.47	2b	I2F	-8.13	-7.58	-0.55
39. San.	8.79	8.90	-0.11	6c	3.74	2.40	1.34	2b	I2E	-5.05	-6.50	1.45
40. Seg.	-8.50	4.14	-12.64	7f	-1.85	0.75	-2.60	7f	IIIc	6.65	-3.39	10.04
41. Sev.	10.54	14.29	-3.75	6c	10.32	7.15	3.17	2b	I2E	-0.22	-7.14	6.92
42. Sor.	-14.87	0.71	-15.58	7f	-4.84	-1.15	-3.69	9a	IIIc	10.03	-1.86	11.89
43. Tar.	17.46	7.43	10.03	2a	5.35	2.44	2.91	2a	I2F	-12.11	-4.99	-7.12
44. Ter.	-11.87	-0.34	-11.53	9a	-6.56	-2.77	-3.79	9a	IIIc	5.31	-2.43	7.74
45. Tol.	0.60	5.76	-5.16	6c	4.01	3.26	0.75	2b	I1C	3.41	-2.50	5.91
46. Val.	15.35	9.77	5.58	2b	3.55	3.09	0.46	2b	I2F	-11.80	-6.68	-5.12
47. Vad.	16.80	11.21	5.59	2b	3.31	3.85	-0.54	6c	I2F	-13.49	-7.36	-6.13
48. Viz.	12.21	11.95	0.26	2b	-2.15	2.46	-4.61	7d	II2F	-14.36	-9.49	-4.87
49. Zam.	-11.39	1.99	-13.38	7f	-6.04	-1.46	-4.58	9a	IIIc	5.35	-3.45	8.80
50. Zar.	10.09	7.41	2.68	2b	2.22	1.20	1.02	2b	I2F	-7.87	-6.21	-1.66
ESP.	10.40	9.84	0.56	2b	4.37	3.72	0.65	2b	I2E	-6.03	-6.12	0.09

Fuente: Censos de Población y Movimiento Natural de la Población. I.N.E. Elaboración propia a partir de la Tabla 9, Tabla 10, Tabla 12, Tabla 13, Tabla 15 y Tabla 16 (Anexo III.2.1.).

Nota (*): I. Evol(Intensidad de Evolución)= diferencia interdecenal entre las décadas de 1971-1981 y 1981-1991
D.D.: Dinámica Demográfica.- 2a: "crecimiento con predominio migratorio"; 2b: "crecimiento con predominio natural"; 5c: "succión intensa con incidencia moderada de la inmigración"; 6c: "reserva con incidencia pequeña de la emigración"; 7d: "abandono con incidencia moderada de la emigración"; 7e: "abandono con incidencia alta de la emigración"; 7f: "abandono con incidencia extraordinaria de la emigración"; 9a: "agotamiento con predominio emigratorio".

S.E.: Situación de Evolución.- I1C: "provincias progresivas que aumentan población con recuperación de la población con envejecimiento"; I2E: "provincias progresivas en proceso de desconcentración con recuperación de la población poco asegurada y con envejecimiento"; I2F: "provincias progresivas en proceso de desconcentración con debilitamiento de la población por envejecimiento y emigración IIIc: "provincias regresivas que descienden la intensidad de las pérdidas con recuperación de la población con envejecimiento"; II2E: "provincias regresivas que aumentan la intensidad de pérdidas con recuperación de la población poco asegurada y con envejecimiento"; II2F: "provincias regresivas que aumentan la intensidad de pérdidas con debilitamiento de la población por envejecimiento y emigración".

Tabla 10.- Municipios de Jaén: Crecimiento Real, Crecimiento Vegetativo, Saldo Migratorio (en por mil), intensidad de evolución (en por mil), Dinámica Demográfica y Situación de Evolución: 1971-1981 y 1981-1991

	1971-1981				1981-1991				I. Evol*			
	C.R.	C.V.	S.M.	D.D.	C.R.	C.V.	S.M.	D.D.	S.E.	C.R.	C.V.	S.M.
1. AUb.	-12.25	-0.48	-11.77	9a	-23.16	2.03	-25.19	7f	II2D	-10.91	2.51	-13.42
2. ARE.	-6.18	8.27	-14.45	7d	0.90	4.93	-4.03	6c	I1C	7.08	-3.34	10.42
3. Alc.	-15.40	2.93	-18.33	7f	-4.33	6.37	-10.70	7d	III1A	11.07	3.44	7.63
4. Ald.	-37.59	0.00	-37.59	7f	-21.72	1.93	-23.65	7f	III1A	15.87	1.93	13.94
5. And.	10.32	9.64	0.68	2b	2.42	9.24	-6.82	6c	I2F	-7.90	-0.40	-7.50
6. Arj.	-25.71	5.72	-31.43	7f	-16.75	6.35	-23.10	7f	III1A	8.96	0.63	8.33
7. Arl.	-19.66	4.25	-23.91	7f	-1.09	5.33	-6.42	7d	III1A	18.57	1.08	17.49
8. Arq.	-6.18	5.96	-12.14	7e	-5.54	9.61	-15.15	7d	III1B	0.64	3.65	-3.01
9. Bae.	-0.23	5.29	-5.52	7d	17.80	5.55	12.25	2a	I1A	18.03	0.26	17.77
10. Bai.	16.26	10.60	5.66	2b	7.38	11.21	-3.83	6c	I2D	-8.88	0.61	-9.49
11. BEn.	-5.03	8.09	-13.12	7d	-11.52	8.45	-19.97	7e	II2D	-6.49	0.36	-6.85
12. BSe.	-23.21	4.12	-27.33	7f	-6.22	3.43	-9.65	7e	III1C	16.99	-0.69	17.68
13. Bed.	-16.46	4.41	-20.87	7f	-26.92	3.67	-30.59	7f	II2F	-10.46	-0.74	-9.72
14. Beg.	-7.73	8.93	-16.66	7d	-2.37	5.41	-7.78	7d	III1C	5.36	-3.52	8.88
15. BMO.	-13.26	6.75	-20.01	7e	-1.22	10.74	-11.96	7d	III1A	12.04	3.99	8.05
16. Ben.	-22.16	-0.90	-21.26	9a	-35.12	-3.77	-31.35	9a	II2F	-12.96	-2.87	-10.09
17. CSC.	-21.84	5.79	-27.63	7f	-23.18	8.74	-31.92	7f	II2D	-1.34	2.95	-4.29
18. Cam.	-24.24	3.98	-28.22	7f	-19.26	4.95	-24.21	7f	II1A	4.98	0.97	4.01
19. CAr.	-13.54	7.25	-20.79	7e	-6.17	6.48	-12.65	7d	II1C	7.37	-0.77	8.14
20. Can.	-1.75	5.25	-7.00	7d	-6.30	3.15	-9.45	7e	II2F	-4.55	-2.10	-2.45
21. Car.	-16.85	7.11	-23.96	7f	-21.36	2.25	-23.61	7f	II2E	-4.51	-4.86	0.35
23. Cah.	-43.65	-0.65	-43.00	10a	-5.48	1.07	-6.55	7f	III1A	38.17	1.72	36.45
24. Cal.	-5.82	11.32	-17.14	7d	-0.71	11.13	-11.84	7d	II1C	5.11	-0.19	5.30
25. CSt.	-9.83	4.06	-13.89	7f	-4.14	7.92	-12.06	7d	II1A	5.69	3.86	1.83
26. CLo.	-24.81	2.66	-27.47	7f	-6.00	2.01	-8.01	7f	II1C	18.81	-0.65	19.46
27. Caz.	-15.19	4.74	-19.93	7f	-16.50	6.23	-22.73	7f	II2D	-1.31	1.49	-2.80
28. Czo.	6.48	4.35	2.13	2b	-11.86	4.31	-16.17	7f	II2F	-18.34	-0.04	-18.30
29. CSe.	-33.92	0.72	-34.64	7f	-9.72	0.75	-10.47	7f	III1A	24.20	0.03	24.17
30. Chi.	-22.02	7.68	-29.70	7f	-13.51	6.78	-20.29	7e	II1C	8.51	-0.90	9.41
31. Esc.	-22.50	8.31	-30.81	7f	5.06	6.37	-1.31	6c	I1C	27.56	-1.94	29.50
32. Esp.	-4.73	2.46	-7.19	7e	-21.09	7.14	-28.23	7f	II2D	-16.36	4.68	-21.04
33. Fra.	-2.72	3.14	-5.86	7d	-8.55	0.05	-8.60	7f	II2F	-5.83	-3.09	-2.74
34. FMa.	-18.90	5.38	-24.28	7f	-7.58	4.79	-12.37	7e	II1C	11.32	-0.59	11.91
35. FRe.	-22.18	-0.24	-21.94	7f	6.30	2.19	4.11	2a	I1A	28.48	2.43	26.05

(continuación)

	1971-1981				1981-1991				S.E.	I. Evol*		
	C.R.	C.V.	S.M.	D.D.	C.R.	C.V.	S.M.	D.D.		C.R.	C.V.	S.M.
37. Gen.	-26.27	1.83	-28.10	7f	-10.70	-1.64	-9.06	9a	III1C	15.57	-3.47	19.04
38. Gua.	-14.03	1.31	-15.34	7f	0.34	5.28	-4.94	7f	II1A	14.37	3.97	10.40
39. Gur.	1.66	5.67	-4.01	6c	-7.40	8.63	-16.03	7d	II2D	-9.06	2.96	-12.02
40. HAR.	-16.09	6.35	-22.44	7f	3.59	3.31	0.28	2b	I1C	19.68	-3.04	22.72
41. HCT.	-36.78	-0.92	-35.86	9a	-3.65	3.94	-7.59	7d	III1A	33.13	4.86	28.27
42. Hin.	-17.63	3.50	-21.13	7f	-39.36	1.61	-40.97	7f	II2F	-21.73	-1.89	-19.84
43. HSe.	-54.45	-0.91	-53.54	10a	-16.60	1.01	-17.61	7f	III1A	37.85	1.92	35.93
44. Hue.	-18.90	2.72	-21.62	7f	-1.14	5.68	-6.82	7d	III1A	17.76	2.96	14.80
45. Hus.	-16.96	11.23	-28.19	7e	-5.24	10.37	-15.61	7d	III1C	11.72	-0.86	12.58
46. Ibr.	-22.30	4.62	-26.92	7f	-2.47	4.91	-7.38	7d	III1A	19.83	0.29	19.54
47. Iru.	-37.37	8.15	-45.52	7f	-4.08	7.35	-11.43	7d	III1C	33.29	-0.80	34.09
48. Izn.	-11.58	1.48	-13.06	7f	-36.51	4.37	-40.88	7f	II2D	-24.93	2.89	-27.82
49. Jab.	-13.55	7.29	-20.84	7e	-7.52	5.79	-13.31	7e	III1C	6.03	-1.50	7.53
50. Jae.	20.59	21.26	-0.67	6c	10.78	4.65	6.13	2a	I2E	-9.81	-16.61	6.80
51. Jam.	-1.14	7.12	-8.26	7d	-1.10	8.99	-10.09	7d	II1B	0.04	1.87	-1.83
52. Jim.	-15.52	-1.03	-14.49	9a	-21.89	1.44	-23.33	7f	II2D	-6.37	2.47	-8.84
53. Jod.	-3.40	10.50	-13.90	7d	-3.60	11.00	-14.60	7d	II2D	-0.20	0.50	-0.70
54. Lar.	-48.69	6.29	-54.98	8f	-40.11	8.67	-48.78	8f	III1A	8.58	2.38	6.20
55. Lin.	7.55	13.44	-5.89	6c	6.85	6.95	-0.10	6c	I2E	-0.70	-6.49	5.79
56. Lop.	-20.58	4.50	-25.08	7f	3.69	4.09	-0.40	6c	I1C	24.27	-0.41	24.68
57. Lup.	-24.78	6.30	-31.08	7f	-13.59	2.92	-16.51	7f	II1C	11.19	-3.38	14.57
58. MRe.	-0.58	3.88	-4.46	7d	5.98	8.01	-2.03	6c	I1A	6.56	4.13	2.43
59. Mar.	-13.91	7.87	-21.78	7e	2.42	7.44	-5.02	6c	I1C	16.33	-0.43	16.76
60. Mat.	0.82	2.74	-1.92	6c	-4.93	6.71	-11.64	7d	II2D	-5.75	3.97	-9.72
61. Men.	6.38	13.47	-7.09	6c	2.87	10.06	-7.19	6c	I2F	-3.51	-3.41	-0.10
62. Mon.	-18.55	1.98	-20.53	7f	-6.28	5.38	-11.66	7e	II1A	12.27	3.40	8.87
63. NJu.	-17.64	5.14	-22.78	7f	-2.27	5.72	-7.99	7d	II1A	15.37	0.58	14.79
64. Noa.	-32.97	1.46	-34.43	7f	13.23	-1.35	14.58	3f	I1C	46.20	-2.81	49.01
65. Orc.	-16.08	1.87	-17.95	7f	-14.19	2.34	-16.53	7f	II1A	1.89	0.47	1.42
66. PBe.	-1.14	6.71	-7.85	7d	-1.25	5.90	-7.15	7d	II2E	-0.11	-0.81	0.70
67. Peg.	-25.53	-0.40	-25.13	9a	-6.01	2.50	-8.51	7f	III1A	19.52	2.90	16.62
69. Por.	-17.11	-0.11	-17.00	9a	-7.05	2.67	-9.72	7f	II1A	10.06	2.78	7.28
70. PAl.	-33.15	6.51	-39.66	7f	-1.73	5.42	-7.15	7d	III1C	31.42	-1.09	32.51
71. PGe.	-21.24	2.56	-23.80	7f	2.61	3.47	-0.86	6c	I1A	23.85	0.91	22.94
72. PSe.	-13.47	2.69	-16.16	7f	-13.24	3.13	-16.37	7f	II1B	0.23	0.44	-0.21

(continuación)

	1971-1981				1981-1991				I. Evol*			
	C.R.	C.V.	S.M.	D.D.	C.R.	C.V.	S.M.	D.D.	S.E.	C.R.	C.V.	S.M.
73. Que.	-42.27	0.69	-42.96	8f	-16.99	6.09	-23.08	8f	III1A	25.28	5.40	19.88
74. Rus.	-5.00	4.66	-9.66	7e	-2.73	7.38	-10.11	7d	III1B	2.27	2.72	-0.45
75. Sab.	-9.02	2.63	-11.65	7f	-10.31	4.38	-14.69	7f	II2D	-1.29	1.75	-3.04
76. SE1.	-18.81	4.00	-22.81	7f	2.92	5.00	-2.08	6c	I1A	21.73	1.00	20.73
77. Sct.	-43.20	1.63	-44.83	8f	-16.13	1.15	-17.28	7f	III1C	27.07	-0.48	27.55
78. SEs.	-50.65	2.89	-53.54	8f	-7.59	0.86	-8.45	7f	III1C	43.06	-2.03	45.09
79. Spt.	-36.57	3.29	-39.86	7f	-7.65	5.58	-13.23	7e	III1A	28.92	2.29	26.63
80. STo.	-27.58	2.22	-29.80	7f	-7.68	6.07	-13.75	7e	III1A	19.90	3.85	16.05
81. SSi.	-37.89	3.31	-41.20	7f	-20.01	2.17	-22.18	7f	III1C	17.88	-1.14	19.02
82. Sil.	-23.48	-1.09	-22.39	9a	-3.56	1.57	-5.13	7f	III1A	19.92	2.66	17.26
84. SGu.	-31.28	-0.61	-30.67	9a	-12.57	8.24	-20.81	7f	III1A	18.71	8.85	9.86
85. Tbp.	-17.75	8.89	-26.64	7f	-10.84	4.79	-15.63	7f	III1C	6.91	-4.10	11.01
86. TCa.	-1.41	9.20	-10.61	7d	5.07	9.18	-4.11	6c	I1C	6.48	-0.02	6.50
87. Tdj.	-10.99	6.72	-17.71	7e	1.85	7.71	-5.86	6c	I1A	12.84	0.99	11.85
88. Tpg.	-1.72	5.07	-6.79	7d	-13.03	4.26	-17.29	7f	II2F	-11.31	-0.81	-10.50
90. Tor.	-26.68	0.28	-26.96	7f	-15.43	0.85	-16.28	7f	III1A	11.25	0.57	10.68
91. TAL.	-35.41	-0.20	-35.21	9a	-12.26	1.56	-13.82	7f	III1A	23.15	1.76	21.39
92. Ube.	-4.91	20.80	-25.71	7d	10.70	5.49	5.21	2b	I1C	15.61	-15.31	30.92
93. VJa.	4.58	5.48	-0.90	6c	-14.72	5.47	-20.19	7f	II2F	-19.30	-0.01	-19.29
94. Vil.	-0.92	9.54	-10.46	7d	-4.88	7.25	-12.13	7d	II2F	-3.96	-2.29	-1.67
95. Vlc.	-8.71	8.43	-17.14	7e	-7.83	5.73	-13.56	7e	III1C	0.88	-2.70	3.58
96. VRe.	-31.13	4.78	-35.91	7f	-13.43	5.99	-19.42	7f	III1A	17.70	1.21	16.49
97. VAr.	-17.97	5.18	-23.15	7f	-2.26	4.51	-6.77	7d	III1C	15.71	-0.67	16.38
98. Vdp.	-26.59	-5.42	-21.17	9a	-2.04	-1.26	-0.78	9b	II1A	24.55	4.16	20.39
99. Vll.	0.97	3.38	-2.41	6c	9.94	8.00	1.94	2b	I1A	8.97	4.62	4.35
100. Vgd.	-15.21	2.45	-17.66	7f	-0.84	7.27	-8.11	7d	III1A	14.37	4.82	9.55
101. Vrg.	-29.05	0.79	-29.84	7f	-36.12	-4.91	-31.21	9a	II2F	-7.07	-5.70	-1.37
T.PROV.	-5.12	9.22	-14.34	7d	0.46	6.09	-5.63	6c	I1C	5.56	-3.13	-5.63

Fuente: Censos de Población -I.N.E.-, Registros Civiles Municipales y Movimiento Natural de la Población. I.N.E. Elaboración propia a partir de la Tabla 13, Tabla 14, Tabla 27, Tabla 28, Tabla 29, Tabla 30 y Tabla 31 (Anexo III.2.2.).

Nota: (*): I. Evol(Intensidad de Evolución)= diferencia inderdecenal entre las décadas de 1971-1981 y 1981-1991
D.D.: Dinámica Demográfica.- 2a: "crecimiento con predominio migratorio"; 2b: "crecimiento con predominio natural"; 3f: "absorción intensa con incidencia extraordinaria de la inmigración"; 6c: "reserva con incidencia

pequena de la emigración"; 7d: "abandono con incidencia moderada de la emigración"; 7e: "abandono con incidencia alta de la emigración"; 7f: "abandono con incidencia extraordinaria de la emigración"; 8f: "abandono rápido con incidencia extraordinaria de la emigración"; 9a: "agotamiento con predominio emigratorio"; 9b: "agotamiento con predominio natural"; 10a: "agotamiento rápido con predominio emigratorio".

S.E.: Situación de Evolución.- Tendencia.- I1A: "municipios progresivos que aumentan población con recuperación y rejuvenecimiento de la población"; I1C: "municipios progresivos que aumentan población con recuperación de la población con envejecimiento"; I2B: "municipios progresivos que aumentan población con reposición de pérdidas por envejecimiento"; I2D: "municipios progresivos en proceso de desconcentración con reposición de pérdidas por rejuvenecimiento de la población con importancia de la emigración"; I2E: "municipios progresivos en proceso de desconcentración con recuperación poco asegurada de la población con envejecimiento y descenso del crecimiento o aumento de pérdidas"; I2F: "municipios progresivos en proceso de desconcentración con debilitamiento de la población por envejecimiento y emigración"; II1A: "municipios regresivos que descienden la intensidad de pérdidas con recuperación y rejuvenecimiento de la población"; II1B: "municipios regresivos que descienden la intensidad de pérdidas con reposición de pérdidas por rejuvenecimiento"; II1C: "municipios regresivos que descienden la intensidad de las pérdidas con con recuperación de la población con envejecimiento"; II2D: "municipios regresivos que aumentan las pérdidas con reposición de pérdidas por rejuvenecimiento de la población con importancia de la emigración"; I2E: "municipios regresivos que aumentan las pérdidas con recuperación poco asegurada de la población con envejecimiento y descenso del crecimiento o aumento de pérdidas"; II2F: "municipios regresivos que aumentan las pérdidas con debilitamiento de la población por envejecimiento y emigración"

Tabla 11.- Provincias españolas: Distribución de la población por Grandes Grupos de Edad (%), población de 75 y más años (%), Edad Media y diferencias entre porcentajes: 1981 y 1991

	1 9 8 1					1 9 9 1					1	2	3	4	5	6	7
	Jov.	Adul.	Vie.	75+	E.M.	Jov.	Adul.	Vie.	75+	E.M.							
1. Ala.	26.69	64.76	8.55	3.10	32.30	18.25	70.31	11.43	4.76	36.63	-8.44	5.55	2.88	18.14	6.82	1.66	4.33
2. Alb.	26.39	61.33	12.27	4.79	34.50	20.84	64.66	14.50	5.81	36.99	-5.55	3.33	2.23	14.12	6.34	1.02	2.49
3. Ali.	27.19	62.24	10.57	3.98	33.35	21.16	65.93	12.91	4.82	36.11	-6.03	3.69	2.34	16.62	8.25	0.84	2.76
4. Alm.	28.79	60.66	10.54	3.83	32.55	23.88	64.43	11.70	4.70	34.43	-4.91	3.77	1.16	18.25	12.18	0.87	1.88
5. Avi.	21.12	63.04	15.84	6.36	38.33	16.65	62.96	20.39	8.87	41.63	-4.47	-0.08	4.55	5.28	-3.74	2.51	3.30
6. Bab.	25.38	61.59	13.02	5.01	35.11	21.34	63.93	14.73	6.12	37.00	-4.04	2.34	1.71	12.36	6.61	1.11	1.89
7. Bal.	24.52	62.76	12.71	4.78	35.53	19.48	66.34	14.18	6.01	37.31	-5.04	3.58	1.47	11.81	5.30	1.23	1.78
8. Bar.	25.36	64.19	10.45	3.90	34.17	17.66	68.66	13.68	5.58	37.95	-7.70	4.47	3.23	14.91	3.98	1.68	3.78
9. Bur.	22.34	64.47	13.20	4.95	36.21	16.66	66.36	16.99	7.14	39.87	-5.68	1.89	3.79	9.14	-0.33	2.19	3.66
10. Cac.	23.40	62.57	14.03	5.34	36.09	19.62	64.18	16.20	6.94	38.49	-3.78	1.61	2.17	9.37	3.42	1.60	2.40
11. Cad.	31.74	60.26	7.99	2.84	30.06	24.68	65.93	9.39	3.57	32.80	-7.06	5.67	1.40	23.75	15.29	0.73	2.74
12. Cas.	23.86	62.45	13.69	5.29	36.32	18.76	65.36	15.88	6.68	38.67	-5.10	2.91	2.19	10.17	2.88	1.39	2.35
13. CRE.	24.51	62.47	13.03	4.88	35.57	20.36	63.72	15.92	6.36	37.94	-4.15	1.25	2.89	11.48	4.44	1.48	2.37
14. Cor.	26.57	61.79	11.64	4.38	33.97	21.78	64.50	13.72	5.61	36.23	-4.79	2.71	2.08	14.93	8.06	1.23	2.26
15. Cou.	24.07	63.31	12.62	4.90	35.59	18.17	66.67	15.17	6.50	38.82	-5.90	3.36	2.55	11.45	3.00	1.60	3.23
16. Cue.	21.43	61.53	17.05	6.47	38.66	17.09	62.98	19.93	8.66	41.34	-4.34	1.45	2.88	4.38	-2.84	2.19	2.68
17. Ger.	23.72	63.50	12.77	4.61	35.99	18.43	66.20	15.37	6.31	38.41	-5.29	2.70	2.60	10.95	3.06	1.70	2.42
18. Gra.	27.42	61.77	10.82	3.95	33.21	21.68	65.54	12.78	4.99	35.73	-5.74	3.77	1.96	16.60	8.90	1.04	2.52
19. Gua.	22.34	61.21	16.45	6.73	37.99	17.63	63.16	19.21	8.72	40.54	-4.71	1.95	2.76	5.89	-1.58	1.99	2.55
20. Gui.	25.41	65.16	9.42	3.37	33.32	16.65	70.40	12.96	5.31	37.90	-8.76	5.24	3.54	15.99	3.69	1.94	4.58
21. Hue.	28.02	60.06	11.92	4.40	33.77	22.85	64.21	12.94	5.34	35.48	-5.17	4.15	1.02	16.10	9.91	0.94	1.71
22. Hus.	19.92	64.16	15.92	6.29	39.05	15.71	63.82	20.47	8.80	42.17	-4.21	-0.34	4.55	4.00	-4.76	2.51	3.12
23. Jae.	26.97	61.25	11.77	4.56	33.93	21.93	64.47	13.60	5.46	36.26	-5.04	3.22	1.83	15.20	8.33	0.90	2.33
24. Leo.	21.24	65.00	13.76	5.21	37.33	16.77	65.53	17.70	7.32	40.48	-4.47	0.53	3.94	7.48	-0.93	2.11	3.15
25. Ler.	21.27	64.33	14.40	5.28	37.68	16.83	64.92	18.25	7.53	40.48	-4.44	0.59	3.85	6.87	-1.42	2.25	2.80
26. Log.	22.69	64.50	12.82	4.63	36.16	17.33	66.19	16.48	6.85	39.55	-5.36	1.69	3.66	9.87	0.85	2.22	3.39
27. Lug.	18.42	63.53	18.05	6.94	40.72	15.29	62.59	22.11	9.85	43.53	-3.13	-0.94	4.06	0.37	-6.82	2.91	2.81
28. Mad.	26.70	64.03	9.27	3.33	32.83	18.95	69.21	11.83	4.81	36.39	-7.75	5.18	2.56	17.43	7.12	1.48	3.56
29. Mal.	28.82	61.51	9.67	3.32	32.18	22.53	66.26	11.21	4.25	34.65	-6.29	4.75	1.54	19.15	11.32	0.93	2.47
30. Mur.	28.98	60.81	10.21	4.00	32.59	22.69	65.43	11.88	4.66	34.95	-6.29	4.62	1.67	18.77	10.81	0.66	2.36
31. Nav.	23.92	64.07	12.01	4.49	35.08	17.30	67.34	15.37	6.49	38.70	-6.62	3.27	3.36	11.91	1.93	2.00	3.62
32. Ore.	19.43	64.52	16.05	6.17	39.26	15.10	62.68	22.23	9.88	43.65	-4.33	-1.84	6.18	3.38	-7.13	3.71	4.39
33. Ovi.	22.28	64.94	12.78	4.74	36.50	16.19	67.05	16.76	6.84	40.25	-6.09	2.11	3.98	9.50	-0.57	2.10	3.75
34. Pal.	21.48	64.32	14.21	5.58	36.99	17.22	64.82	17.96	7.62	40.13	-4.26	0.50	3.75	7.27	-0.74	2.04	3.14

(continuación)

	1 9 8 1					1 9 9 1					1	2	3	4	5	6	7
	Jov.	Adul.	Vie.	75+	E.M.	Jov.	Adul.	Vie.	75+	E.M.							
36. Pon.	26.88	62.06	11.06	4.06	33.64	20.30	66.29	13.41	5.69	36.87	-6.58	4.23	2.35	15.82	6.89	1.63	3.23
37. Sal.	21.83	62.73	15.44	6.06	37.47	16.67	64.91	18.42	8.29	40.47	-5.16	2.18	2.98	6.39	-1.75	2.23	3.00
38. SCT.	30.62	61.18	8.20	2.84	30.35	22.31	68.17	9.52	3.94	33.55	-8.31	6.99	1.32	22.42	12.79	1.10	3.20
39. San.	24.15	63.73	12.12	4.52	35.11	18.32	66.29	15.39	6.46	38.51	-5.83	2.56	3.27	12.03	2.93	1.94	3.40
40. Seg.	22.13	62.99	14.89	6.07	37.45	16.48	64.38	19.14	8.60	40.97	-5.65	1.39	4.25	7.24	-2.66	2.53	3.52
41. Sev.	29.80	60.76	9.44	3.38	31.78	22.94	65.92	11.14	4.30	34.32	-6.86	5.16	1.70	20.36	11.80	0.92	2.54
42. Sor.	18.82	62.79	18.39	7.57	40.21	14.78	62.35	22.86	10.95	43.66	-4.04	-0.44	4.47	0.43	-8.08	3.38	3.45
43. Tar.	24.53	62.88	12.58	4.91	35.51	18.98	65.68	15.34	6.32	38.25	-5.55	2.80	2.76	11.95	3.64	1.41	2.74
44. Ter.	18.68	62.88	18.44	7.56	40.61	15.66	62.14	22.20	9.97	43.28	-3.02	-0.74	3.76	0.24	-6.54	2.41	2.67
45. Tol.	23.99	62.19	13.81	5.28	36.19	19.97	63.47	16.57	6.97	38.48	-4.02	1.28	2.76	10.18	3.40	1.69	2.29
46. Val.	25.95	63.03	11.02	3.98	34.08	19.28	67.14	13.58	5.40	37.21	-6.67	4.11	2.56	14.93	5.70	1.42	3.13
47. Vad.	26.67	62.97	10.36	3.92	33.24	18.40	68.30	13.30	5.66	37.31	-8.27	5.33	2.94	16.31	5.10	1.74	4.07
48. Viz.	24.97	65.83	9.20	3.41	33.51	16.63	70.57	12.80	5.07	38.01	-8.34	4.74	3.60	15.77	3.83	1.66	4.50
49. Zam.	18.84	63.51	17.65	6.70	39.97	15.59	62.65	21.77	9.79	43.04	-3.25	-0.86	4.12	1.19	-6.18	3.09	3.07
50. Zar.	22.50	64.55	12.95	4.88	36.53	16.42	67.12	16.45	6.71	39.83	-6.08	2.57	3.50	9.55	-0.03	1.83	3.30
ESP.	25.70	63.05	11.24	4.19	34.23	19.38	66.81	13.82	5.66	37.28	-6.32	3.76	2.58	14.46	5.56	1.47	3.05

Fuente: Censos de Población. I.N.E. Elaboración propia a partir de la Tabla 5 (Anexo II.2.1.).

Nota.- Los porcentajes de Jóvenes, Adultos, Viejos y 75+ (total de población con 75 y más años) se han averiguado con respecto al total de población; E.M.: edad media de la población; 1: diferencia entre el porcentaje de jóvenes de 1991 y el de 1981; 2: diferencia entre el porcentaje de adultos de 1991 y el de 1981; 3: diferencia entre el porcentaje de viejos de 1991 y el de 1981; 4: diferencia entre el porcentaje de jóvenes y viejos de 1981; 5: diferencia entre el porcentaje de jóvenes y viejos de 1991; 6: diferencia entre el porcentaje de población de 75 y más años en 1991 y en 1981; 7: diferencia entre la Edad Media de la población en 1991 y 1981.

Tabla 12.- Municipios de Jaén: Distribución de la población por Grandes Grupos de Edad (%), población de 75 y más años (%), Edad Media y diferencias entre porcentajes (y proporción de viejos en 1981): 1991

	Jov.	Adul.	1 9 9 1		E.M.	1981		
			Vie.	75+		Vie.	1	2
1. AUb.	15.56	65.20	19.23	7.21	38.09	13.00	-3.67	6.23
2. ARe.	19.93	64.95	15.11	6.23	38.11	14.00	4.82	1.11
3. Alc.	21.20	63.18	15.61	6.06	38.03	12.50	5.59	3.11
4. Ald.	14.76	63.54	21.70	8.85	42.65	22.50	-6.94	-0.80
5. And.	23.67	64.94	11.40	4.33	34.35	9.40	12.27	2.00
6. Arj.	22.41	63.42	14.17	6.08	36.52	14.10	8.24	0.07
7. Arl.	21.24	62.17	16.59	6.94	37.77	12.50	4.65	4.09
8. Arq.	22.90	62.83	14.27	4.82	36.14	14.50	8.63	-0.23
9. Bae.	23.77	63.02	13.21	5.10	35.38	11.70	10.56	1.51
10. Bai.	25.70	64.01	10.29	3.63	32.92	9.30	15.41	0.99
11. BEn.	23.72	62.92	13.36	5.80	36.00	12.20	10.36	1.16
12. BSe.	20.11	64.82	15.07	6.05	37.96	12.40	5.04	2.67
13. Bed.	19.54	63.85	16.61	6.44	39.16	15.90	2.93	0.71
14. Beg.	20.61	64.15	15.24	6.60	37.53	13.80	5.37	1.44
15. BMo.	21.86	64.40	13.74	5.17	36.69	10.10	8.12	3.64
16. Ben.	13.49	61.84	24.67	10.20	44.43	19.00	-11.18	5.67
17. CSC.	22.03	61.66	16.31	7.96	37.66	14.10	5.72	2.21
18. Cam.	18.24	64.00	17.76	8.37	39.77	16.30	0.48	1.46
19. CAR.	21.98	60.73	17.29	7.85	37.57	21.90	4.69	-4.61
20. Can.	17.35	65.92	16.72	7.22	39.54	16.10	0.63	0.62
21. Car.	17.62	66.29	16.08	5.73	38.38	7.60	1.54	8.48
23. Cah.	15.91	61.04	23.06	10.30	42.27	16.90	-7.15	6.16
24. Cal.	25.25	64.03	10.72	4.17	33.50	8.40	14.53	2.32
25. CSt.	21.66	62.88	15.46	6.69	37.34	11.40	6.20	4.06
26. CLo.	16.01	63.26	20.73	9.63	42.93	15.30	-4.72	5.43
27. Caz.	20.61	65.35	14.04	4.76	37.02	11.30	6.57	2.74
28. Czo.	19.99	63.71	16.31	6.67	38.14	12.80	3.68	3.51
29. CSe.	15.35	63.01	21.64	10.49	42.97	15.80	-6.29	5.84
30. Chi.	20.45	63.91	15.64	7.16	38.19	12.80	4.81	2.84
31. Esc.	20.43	64.57	15.00	7.07	37.39	12.90	5.43	2.10
32. Esp.	21.51	65.39	13.10	5.44	36.75	9.30	8.41	3.80
33. Fra.	16.72	63.19	20.09	8.49	42.77	16.70	-3.37	3.39
34. FMa.	19.05	63.77	17.18	6.72	39.77	13.90	1.87	3.28
35. FRe.	16.71	66.75	16.54	7.04	40.14	21.50	0.17	-4.96
37. Gen.	14.53	62.93	22.54	11.82	43.12	25.20	-8.01	-2.66
38. Gua.	19.01	64.21	16.78	8.25	38.63	19.30	2.23	-2.52
39. Gur.	24.87	62.95	12.18	4.98	34.28	8.80	12.69	3.38
40. HAr.	18.05	65.35	16.60	7.16	39.58	9.60	1.45	7.00
41. HCT.	20.55	61.93	17.52	6.48	39.16	13.20	3.03	4.32
42. Hin.	16.37	63.37	20.26	11.02	43.13	9.90	-3.89	10.36
43. HSe.	16.63	60.38	23.00	9.63	43.21	15.90	-6.37	7.10
44. Hue.	21.37	65.74	12.89	5.77	36.48	12.60	8.48	0.29
45. Hus.	25.98	63.39	10.63	3.61	33.13	10.10	15.35	0.53
46. Ibr.	19.99	64.53	15.48	6.47	37.70	10.80	4.51	4.68
47. Iru.	21.94	64.40	13.66	4.28	36.12	12.00	8.28	1.66
48. Izn.	19.98	65.56	14.45	6.08	37.34	9.80	5.53	4.65
49. Jab.	20.08	64.13	15.79	6.61	37.51	13.60	4.29	2.19
50. Jae.	23.64	65.60	10.76	4.06	34.06	9.30	12.88	1.46
51. Jam.	21.32	64.56	14.13	4.82	36.94	11.20	7.19	2.93
52. Jim.	17.86	62.85	19.29	7.01	40.10	19.40	-1.43	-0.11
53. Jod.	26.05	62.50	11.46	4.37	33.38	9.60	14.59	1.86
54. Lar.	24.63	60.73	14.64	6.49	35.43	8.50	9.99	6.14
55. Lin.	23.47	65.77	10.76	4.47	34.22	8.50	12.71	2.26
56. Lop.	21.68	60.66	17.65	7.67	38.37	15.90	4.03	1.75
57. Lup.	20.57	65.69	13.74	4.93	37.24	11.10	6.83	2.64
58. MRe.	22.55	63.65	13.80	5.69	36.23	12.60	8.75	1.20
59. Mar.	22.28	63.56	14.17	5.73	36.43	12.50	8.11	1.67

(continuación)

	Jov.	Adul.	1 9 9 1 Vie. 75+	E.M.	1981 Vie.	1	2	
60. Mat.	23.05	62.35	14.60	6.08	36.86	12.50	8.45	2.10
61. Men.	24.99	64.92	10.09	3.82	33.10	7.60	14.90	2.49
62. Mon.	19.48	65.92	14.60	4.58	37.94	13.10	4.88	1.50
63. NJu.	21.99	61.67	16.33	6.76	37.86	13.80	5.66	2.53
64. Noa.	16.35	64.38	19.27	9.11	41.29	19.60	-2.92	-0.33
65. Orc.	16.14	67.69	16.18	6.21	39.30	14.90	-0.04	1.28
66. PBe.	20.25	64.66	15.08	5.67	37.86	15.60	5.17	-0.52
67. Peg.	18.89	61.82	19.29	7.60	39.94	22.40	-0.40	-3.11
69. Por.	16.73	63.68	19.60	8.66	41.31	18.00	-2.87	1.60
70. PAl.	23.23	64.74	12.03	4.80	35.24	11.40	11.20	0.63
71. PGe.	18.99	63.95	17.05	7.22	38.96	13.50	1.94	3.55
72. PSe.	18.21	63.23	18.56	8.57	40.28	14.70	-0.35	3.86
73. Que.	21.02	64.44	14.53	5.73	37.41	13.30	6.49	1.23
74. Rus.	22.31	66.59	11.10	3.84	34.60	9.60	11.21	1.50
75. Sab.	18.38	65.09	16.52	7.02	39.09	15.70	1.86	0.82
76. SEl.	23.46	64.31	12.24	5.15	35.17	12.30	11.22	-0.06
77. SCT.	15.12	61.49	23.38	10.45	44.36	26.80	-8.26	-3.42
78. SEs.	16.32	64.95	18.74	7.74	40.74	15.60	-2.42	3.14
79. SPT.	21.50	63.76	14.74	6.34	37.09	14.40	6.76	0.34
80. STo.	19.24	65.10	15.65	6.68	38.31	13.30	3.59	2.35
81. SSi.	16.04	65.72	18.24	8.15	41.14	12.80	-2.20	5.44
82. Sil.	18.82	59.71	21.47	9.24	40.77	16.40	-2.65	5.07
84. SGU.	19.09	65.03	15.88	6.77	38.04	12.30	3.21	3.58
85. Tbp.	19.66	66.70	13.64	5.26	37.10	13.40	6.02	0.24
86. TCa.	21.61	65.78	12.61	4.99	36.24	10.60	9.00	2.01
87. Tdj.	21.35	63.06	15.59	6.37	37.89	13.80	5.76	1.79
88. Tpg.	21.69	64.66	13.65	5.87	36.71	12.10	8.04	1.55
90. Tor.	15.72	64.79	19.48	6.55	41.62	17.70	-3.76	1.78
91. TAl.	17.14	60.21	22.65	8.08	41.60	20.50	-5.51	2.15
92. Ube.	22.59	64.77	12.64	4.69	35.56	10.10	9.95	2.54
93. VJa.	20.32	63.31	16.37	6.20	38.11	15.50	3.95	0.87
94. Vil.	21.46	65.36	13.18	5.06	36.37	13.50	8.28	-0.32
95. Vlc.	20.42	65.17	14.41	5.91	37.11	11.50	6.01	2.91
96. VRe.	19.44	65.12	15.44	5.67	38.32	15.40	4.00	0.04
97. VAr.	20.43	63.03	16.54	6.95	38.00	13.60	3.89	2.94
98. Vdp.	11.74	63.30	24.96	10.64	45.85	19.60	-13.22	5.36
99. Vll.	22.41	63.32	14.27	5.85	36.59	15.60	8.14	-1.33
100. Vgd.	21.99	64.05	13.96	5.68	36.84	9.90	8.03	4.06
101. Vrg.	12.48	64.72	22.80	10.58	43.94	18.10	-10.32	4.70
T.PROV.	22.01	64.44	13.55	5.45	36.23	11.80	8.46	1.75

Fuente: Censos de Población. I.E.A. Elaboración propia a partir de la Tabla 11 (Anexo II.2.2.). El porcentaje de Viejos en 1981 se ha tomado del Censo de Población de 1981 (I.N.E.).

Nota.- Los porcentajes de Jóvenes, Adultos, Viejos y 75+ (total de población con 75 y más años) se han averiguado con respecto al total de población; E.M.: edad media de la población; 1: diferencia entre el porcentaje de jóvenes de 1991 y el de viejos de 1991; 2: diferencia entre el porcentaje de viejos de 1991 y el de 1981.

Tabla 13.- Provincias españolas.- Relación de la población con la Actividad Económica (%): 1981 y 1991

	1 9 8 1				1 9 9 1				<u>1</u> <u>2</u>	
	T.Act	%Ac.O.	%Ac.P.	%Inac.	T.Act.	%Ac.O.	%Ac.P.	%Inac.		
1. Ala.	36.48	87.84	12.16	63.52	42.85	83.12	16.88	57.15	6.37	-4.72
2. Alb.	31.46	82.17	17.83	68.54	35.97	80.21	19.79	64.03	4.51	-1.96
3. Ali.	33.50	84.58	15.42	66.50	38.44	77.11	22.89	61.56	4.94	-7.47
4. Alm.	29.78	87.59	12.41	70.22	37.54	78.80	21.20	62.46	7.76	-8.79
5. Avi.	32.14	89.86	10.14	67.86	35.50	85.91	14.09	64.50	3.36	-3.95
6. Bad.	30.23	78.42	21.58	69.77	34.80	71.55	28.45	65.20	4.57	-6.87
7. Bal.	36.65	88.75	11.25	63.35	43.46	82.60	17.40	56.54	6.81	-6.15
8. Bar.	37.63	81.62	18.38	62.37	43.96	83.91	16.09	56.04	6.33	2.29
9. Bur.	34.25	88.66	11.34	65.75	39.64	86.16	13.84	60.36	5.39	-2.50
10. Cac.	31.70	81.91	18.09	68.30	36.71	71.66	28.34	63.29	5.01	-10.25
11. Cad.	29.21	73.12	26.88	70.79	35.64	67.25	32.75	64.36	6.43	-5.87
12. Cas.	34.20	90.32	9.68	65.80	40.75	86.40	13.60	59.25	6.55	-3.92
13. CRe.	29.72	83.45	16.55	70.28	33.66	84.30	15.70	66.34	3.94	0.85
14. Cor.	31.27	72.74	27.26	68.73	38.62	72.33	27.67	61.38	7.35	-0.41
15. Cou.	36.27	90.12	9.88	63.73	39.37	83.38	16.62	60.63	3.10	-6.74
16. Cue.	30.28	91.69	8.31	69.72	34.52	87.48	12.52	65.48	4.24	-4.21
17. Ger.	37.42	91.82	8.18	62.58	43.97	88.87	11.13	56.03	6.55	-2.95
18. Gra.	30.05	76.32	23.68	69.95	37.34	70.24	29.76	62.66	7.29	-6.08
19. Gua.	31.80	87.56	12.44	68.20	36.72	87.99	12.01	63.28	4.92	0.43
20. Gui.	36.59	84.84	15.16	63.41	42.20	81.88	18.12	57.80	5.61	-2.96
21. Hue.	29.40	77.48	22.52	70.60	36.55	76.27	23.73	63.45	7.15	-1.21
22. Hus.	34.02	91.99	8.01	65.98	38.27	90.91	9.09	61.73	4.25	-1.08
23. Jae.	28.87	74.83	25.17	71.13	35.09	75.59	24.41	64.91	6.22	0.76
24. Leo.	33.57	89.13	10.87	66.43	36.07	84.65	15.35	63.93	2.50	-4.48
25. Ler.	35.63	92.72	7.28	64.37	40.53	91.58	8.42	59.47	4.90	-1.14
26. Log.	35.50	90.10	9.90	64.50	39.88	87.18	12.82	60.12	4.38	-2.92
27. Lug.	40.19	93.98	6.02	59.81	42.06	89.63	11.37	57.94	1.87	-5.35
28. Mad.	35.84	83.59	16.41	64.16	41.90	85.75	14.25	58.10	6.06	2.16
29. Mal.	31.32	75.71	24.29	68.68	38.17	69.01	30.99	61.83	6.85	-6.70
30. Mur.	30.21	85.20	14.80	69.79	36.56	82.82	17.18	63.44	6.35	-2.38
31. Nav.	35.69	87.78	12.22	64.31	41.33	85.11	14.89	58.67	5.64	-2.67
32. Ore.	36.97	93.30	6.70	63.03	38.89	85.79	14.21	61.11	1.92	-7.51
33. Ovi.	32.85	85.80	14.20	67.15	37.29	81.51	18.49	62.71	4.44	-4.29
34. Pal.	32.53	88.24	11.76	67.47	37.00	83.97	16.03	63.00	4.47	-4.27
36. Pon.	36.39	88.85	11.15	63.61	38.62	80.89	19.11	61.38	2.23	-7.96

(continuación)

	1 9 8 1				1 9 9 1					
	<u>T.Act</u>	<u>%Ac.O.</u>	<u>%Ac.P.</u>	<u>%Inac.</u>	<u>T.Act.</u>	<u>%Ac.O.</u>	<u>%Ac.P.</u>	<u>%Inac.</u>	<u>1</u>	<u>2</u>
37. Sal.	31.00	86.85	13.15	69.00	35.86	81.44	18.56	64.14	4.86	-5.41
38. SCT.	31.47	82.02	17.98	68.53	39.15	72.93	27.07	60.85	7.68	-9.09
39. San.	34.13	86.92	13.08	65.87	38.09	81.88	18.12	61.91	3.96	-5.04
40. Seg.	31.07	91.73	8.27	68.93	36.58	90.07	9.93	63.42	5.51	-1.66
41. Sev.	30.85	72.63	27.37	69.15	37.92	71.23	28.77	62.08	7.07	-1.40
42. Sor.	32.96	91.39	8.61	67.04	37.92	91.17	8.83	62.08	4.96	-0.22
43. Tar.	34.74	88.18	11.82	65.26	40.89	87.00	13.00	59.11	6.15	-1.18
44. Ter.	32.49	93.31	6.69	67.51	36.38	90.61	9.39	63.62	3.89	-2.70
45. Tol.	31.70	85.65	14.35	68.30	36.39	87.95	12.05	63.61	4.69	2.30
46. Val.	34.27	83.99	16.01	65.73	40.66	81.81	18.19	59.34	6.39	-2.18
47. Vad.	32.40	85.85	14.15	67.60	37.96	81.61	18.39	62.04	5.56	-4.24
48. Viz.	35.00	83.48	16.52	65.00	40.51	79.14	20.86	59.49	5.51	-4.34
49. Zam.	33.44	89.93	10.07	66.56	34.50	81.36	18.64	65.50	1.06	-8.57
50. Zar.	34.45	86.53	13.47	65.55	40.07	86.22	13.78	59.93	5.62	-0.31
<hr/>										
Esp.	33.96	83.81	16.19	66.04	39.61	81.06	18.94	60.39	5.65	-2.75

Fuente: Censos de Población. I.N.E. Elaboración propia a partir de la Tabla 6 (Anexo II.2.1).

Nota: T.Act.- Tasa de Actividad; total de activos*100/total de población; %Ac.O.- Porcentaje de Activos Ocupados en relación con el total de Activos; %Ac.P.- Porcentaje de Activos Parados en relación con el total de Activos; %Inac.- Porcentaje de población Inactiva en relación con el total de población; 1.- Diferencia entre la Tasa de Actividad de 1991 y la de 1981; 2.- Diferencia entre la población Activa Ocupada en 1991 y la de 1981.

Tabla 14.- Municipios de Jaén.- Relación de la población con la Actividad Económica (%): 1991

	<u>T.Act.</u>	<u>%Ac.O.</u>	<u>%Ac.P.</u>	<u>%Inac</u>
1. AUb.	41.05	73.50	26.50	58.95
2. ARE.	39.27	68.78	31.22	60.73
3. Alc.	39.44	73.03	26.97	60.56
4. Ald.	37.50	66.20	33.80	62.50
5. And.	35.57	74.99	25.01	64.44
6. Arj.	36.72	68.82	31.18	63.27
7. Arl.	39.09	76.74	23.26	60.91
8. Arq.	28.60	72.48	27.52	71.40
9. Bae.	35.11	82.19	17.81	64.89
10. Bai.	33.26	81.21	18.79	66.74
11. BEn.	29.13	72.68	27.32	70.88
12. BSe.	36.32	72.24	27.76	63.67
13. Bed.	34.72	48.10	51.90	65.29
14. Beg.	33.58	64.16	35.84	66.42
15. BMo.	41.02	54.26	45.74	58.99
16. Ben.	34.54	72.86	27.14	65.46
17. CSC.	35.18	77.61	22.39	64.82
18. Cam.	36.02	45.45	54.55	63.97
19. CAR.	37.39	34.15	65.85	62.62
20. Can.	36.01	82.64	17.36	63.98
21. Car.	31.61	88.50	11.50	68.39
23. Cah.	34.47	81.93	18.07	65.54
24. Cal.	36.06	69.84	30.16	63.94
25. CSt.	32.82	75.04	24.96	67.18
26. CLo.	37.47	83.91	16.09	62.53
27. Caz.	31.71	90.36	9.64	68.29
28. Czo.	34.51	81.71	18.29	65.49
29. CSe.	36.04	88.65	11.35	63.96
30. Chi.	39.41	85.73	14.27	60.58
31. Esc.	45.02	91.18	8.82	54.99
32. Esp.	38.94	80.00	20.00	61.06
33. Fra.	43.09	81.40	18.60	56.91
34. FMa.	33.15	52.70	47.30	66.85
35. FRe.	34.52	57.99	42.01	65.48
37. Gen.	37.44	73.36	26.64	62.56
38. Gua.	36.90	75.38	24.62	63.10
39. Gur.	31.68	83.73	16.27	68.32
40. HAR.	43.93	84.77	15.23	56.07
41. HCt.	38.07	59.06	40.94	61.93
42. Hin.	33.06	45.10	54.90	66.94
43. HSe.	37.25	79.87	20.13	62.75
44. Hue.	35.11	75.36	24.64	64.89
45. Hus.	38.03	32.19	67.81	61.97
46. Ibr.	38.68	67.19	32.81	61.33
47. Iru.	35.75	67.11	32.89	64.26
48. Izn.	37.36	89.43	10.57	62.64
49. Jab.	38.42	89.34	10.66	61.57
50. Jae.	36.96	82.26	17.74	63.04
51. Jam.	39.13	52.01	47.99	60.87
52. Jim.	34.39	62.20	37.80	65.61
53. Jod.	36.96	38.34	61.66	63.03
54. Lar.	41.26	38.71	61.29	58.74
55. Lin.	34.36	74.58	25.42	65.64
56. Lop.	38.52	70.61	29.39	61.47
57. Lup.	41.58	90.44	9.56	58.43
58. MRe.	32.38	87.45	12.55	67.62
59. Mar.	30.70	78.80	21.20	69.30
60. Mat.	34.26	82.26	17.74	65.74
61. Men.	34.11	78.97	21.03	65.88
62. Mon.	31.84	63.54	36.46	68.16

(continuación)

	<u>T.Act.</u>	<u>%Ac.O.</u>	<u>%Ac.P.</u>	<u>%Inac</u>
63. NJu.	31.23	87.82	12.18	68.76
64. Noa.	32.98	70.22	29.78	67.02
65. Orc.	37.89	70.31	29.69	62.10
66. PBe.	32.74	88.14	11.86	67.26
67. Peg.	33.43	79.92	20.08	66.57
69. Por.	33.54	83.46	16.54	66.46
70. PAI.	36.88	60.17	39.83	63.12
71. PGe.	34.20	66.43	33.57	65.79
72. PSe.	34.79	70.17	29.83	65.22
73. Que.	31.57	66.89	33.11	68.43
74. Rus.	38.60	74.12	25.88	61.40
75. Sab.	32.58	70.61	29.39	67.42
76. SEI.	32.57	58.76	41.24	67.43
77. SCT.	35.82	59.17	40.83	64.18
78. SEs.	39.17	66.00	34.00	60.83
79. SPT.	36.32	62.21	37.79	63.68
80. STo.	35.82	80.49	19.51	64.18
81. SSI.	35.75	77.20	22.80	64.25
82. Sil.	35.30	77.77	22.23	64.71
84. SGU.	36.76	72.09	27.91	63.25
85. Tbp.	40.84	73.50	26.50	59.15
86. TCa.	35.83	65.52	34.48	64.17
87. Tdj.	33.30	79.74	20.26	66.70
88. Tpg.	32.79	74.01	25.99	67.20
90. Tor.	32.99	78.91	21.09	67.01
91. TAl.	34.64	66.92	33.08	65.36
92. Ube.	35.43	79.97	20.03	64.58
93. VJa.	38.92	36.00	64.00	61.08
94. Vil.	32.76	70.47	29.53	67.24
95. Vlc.	37.90	88.74	11.26	62.11
96. VRe.	37.55	91.67	8.33	62.46
97. VAr.	36.55	82.25	17.75	63.45
98. Vdp.	34.03	88.74	11.26	65.96
99. Vll.	34.57	64.89	35.11	65.43
100. Vgd.	34.89	56.23	43.77	65.11
101. Vrg.	35.55	66.79	33.20	64.45
T.PROV.	35.69	74.95	25.05	64.31

Fuente: Censo de Población 1991 (I.E.A.). Elaboración propia a partir Tabla 12 (Anexo II.2.2.).

Nota: Nota: Total.- Total de población de Derecho; Ac.O.- Total de Activos Ocupados; Ac.P.- Total de Activos Parados; Act.- Total de Activos Ocupados y Activos Parados; Inact.- Total de Inactivos más "población contada aparte" (haciendo el servicio militar). T.Act.- Tasa de Actividad: total de activos*100/total de población; %Ac.O.- Porcentaje de Activos Ocupados en relación con el total de Activos; %Ac.P.- Porcentaje de Activos Parados en relación con el total de Activos; %Inac.- Porcentaje de población Inactiva en relación con el total de población.

Tabla 15.- Provincias españolas: Población Activa Ocupada según Sectores de Actividad Económica (% y diferencias porcentuales): 1981 y 1991

	1 9 8 1						1 9 9 1					
	2	3	4	5	6	7	2	3	4	5	6	
1. Ala.	6.00	49.57	36.47	0.66	6.56	0.74	4.68	39.16	47.32	0.89	7.96	
2. Alb.	27.18	20.10	40.45	0.82	9.92	1.52	13.99	21.65	50.20	0.82	13.34	
3. Ali.	11.96	32.82	42.74	0.73	10.73	1.02	7.21	26.76	52.87	0.79	12.37	
4. Alm.	40.20	9.09	38.67	0.75	10.25	1.04	28.63	10.57	47.72	1.08	12.00	
5. Avi.	36.64	10.27	39.11	0.64	11.66	1.68	21.52	13.62	48.24	1.07	15.55	
6. Bad.	35.04	11.96	40.93	1.02	9.42	1.62	21.26	12.83	51.26	1.02	13.62	
7. Bal.	9.49	16.95	59.60	1.63	11.40	0.93	4.93	13.16	65.46	1.49	14.96	
8. Bar.	2.12	42.87	45.27	1.30	5.91	2.53	1.62	36.74	51.38	1.38	8.87	
9. Bur.	21.02	27.17	40.34	1.05	8.35	2.07	13.57	27.14	47.89	1.28	10.11	
10. Cac.	35.80	10.80	37.53	1.96	3.26	1.52	20.27	11.16	50.55	1.93	16.09	
11. Cad.	14.26	21.53	51.78	1.85	6.43	1.41	11.71	16.37	58.32	1.06	12.54	
12. Cas.	20.51	27.68	39.95	0.81	9.76	1.29	13.21	27.91	46.57	0.90	11.41	
13. CRe.	28.30	16.99	39.87	1.98	11.65	1.21	15.20	19.38	46.70	0.80	17.92	
14. Cor.	25.18	17.85	45.75	1.87	8.52	0.84	24.78	16.19	47.88	0.94	10.20	
15. Cou.	29.86	17.47	38.64	1.87	10.34	1.82	19.11	17.64	47.97	1.69	13.57	
16. Cue.	40.30	12.97	35.10	0.69	10.20	0.73	28.12	13.98	43.49	0.87	13.54	
17. Ger.	9.96	32.99	41.72	0.82	13.26	1.25	7.09	27.60	49.60	1.19	14.52	
18. Gra.	29.59	11.81	48.12	0.69	8.64	1.16	19.09	11.97	56.12	0.77	12.05	
19. Gua.	21.35	25.54	39.53	1.40	10.93	1.25	12.56	24.34	48.78	2.06	12.25	
20. Gui.	4.31	50.13	39.56	0.47	5.14	0.39	3.32	37.51	49.96	0.94	8.26	
21. Hue.	23.37	21.27	41.49	1.83	10.45	1.59	24.13	15.73	46.66	0.82	12.65	
22. Hus.	28.98	19.62	37.92	1.78	10.51	1.19	19.59	17.97	49.38	1.48	11.58	
23. Jae.	30.94	19.32	39.77	0.89	7.94	1.14	23.63	18.33	46.83	0.83	10.39	
24. Leo.	30.34	11.51	38.90	9.35	8.67	1.22	17.55	19.48	50.11	1.55	10.87	
25. Ler.	28.58	20.46	38.41	1.56	10.14	0.84	19.30	20.23	47.83	1.38	11.27	
26. Log.	18.72	32.75	38.61	0.65	8.27	1.05	11.37	31.81	46.22	0.73	9.88	
27. Lug.	58.48	9.09	25.12	0.52	6.05	0.75	43.06	11.02	36.10	0.71	9.12	
28. Mad.	1.21	24.63	62.63	1.15	7.62	2.76	1.32	22.50	65.75	1.21	9.22	
29. Mal.	16.47	14.02	56.54	0.68	11.94	0.35	7.93	12.33	64.49	0.78	14.47	
30. Mur.	20.58	21.47	45.41	1.58	9.91	1.05	13.37	21.61	52.11	0.89	12.02	
31. Nav.	13.93	33.53	42.43	0.77	7.45	1.89	8.78	32.20	47.84	0.97	10.21	
32. Ore.	48.50	10.63	27.68	1.13	10.78	1.29	30.40	13.91	40.57	1.09	14.03	
33. Ovi.	15.72	24.99	40.27	10.37	7.38	1.28	10.68	26.90	52.32	0.96	9.14	
34. Pal.	22.71	21.39	41.45	4.23	9.66	0.56	15.88	20.54	51.85	1.38	10.35	
36. Pon.	28.31	21.52	36.12	0.63	11.35	2.06	16.57	21.27	47.68	0.80	13.76	

(continuación)

	1 9 8 1						1 9 9 1					
	2	3	4	5	6	7	2	3	4	5	6	
37. Sal.	26.18	14.57	46.44	1.10	9.83	1.88	15.21	15.05	56.29	1.02	12.42	
38. SCT.	14.61	9.91	61.91	2.02	10.68	0.86	8.53	9.60	69.36	1.43	11.08	
39. San.	17.44	30.37	42.77	1.15	7.90	0.37	11.59	23.69	51.74	1.20	11.78	
40. Seg.	27.24	17.64	40.61	0.82	10.44	3.25	17.46	16.77	53.60	0.60	11.58	
41. Sev.	15.22	20.97	52.11	1.22	8.52	1.96	14.30	16.71	55.05	1.15	12.81	
42. Sor.	30.05	18.51	40.65	0.79	8.05	1.95	19.29	19.53	51.35	0.66	9.18	
43. Tar.	18.05	24.43	40.62	2.18	13.06	1.66	11.52	25.25	47.73	1.92	13.58	
44. Ter.	35.97	13.27	30.88	11.47	8.18	0.23	24.38	20.33	42.15	2.12	11.03	
45. Tol.	26.40	22.83	35.35	0.92	12.17	2.33	15.09	27.87	39.01	1.00	17.03	
46. Val.	13.17	32.26	44.71	0.74	8.06	1.08	8.46	29.18	51.26	1.00	10.09	
47. Vad.	12.84	32.65	43.38	0.77	8.29	2.08	9.01	26.43	53.44	1.00	10.11	
48. Viz.	3.25	43.93	43.81	1.47	6.34	1.20	2.60	32.11	54.36	1.62	9.31	
49. Zam.	46.40	8.36	33.33	1.03	8.20	2.68	27.53	9.67	48.63	1.07	13.10	
50. Zar.	13.37	30.24	45.31	1.00	7.33	2.75	7.58	29.97	52.56	1.15	8.74	
Esp.	15.72	26.10	46.23	1.64	8.64	1.67	10.07	23.75	53.97	1.17	11.04	

Fuente: Censos de Población. I.N.E. Elaboración propia a partir de la Tabla 7 (Anexo II.2.1.).

Nota: El porcentaje se ha averiguado con respecto al total de población ocupada (16 y más años); 2.- Población ocupada en la Agricultura; 3.- Población ocupada en la Industria; 4.- Población ocupada en los Servicios; 5.- Población ocupada en Energía y Agua; 6.- Población ocupada en la Construcción; 7.- Población ocupada "no bien especificada".

Tabla 15a.- Provincias españolas: Población Activa Ocupada según Sectores de Actividad Económica (agrupación según Agricultura, Industria y Servicios -% y diferencias porcentuales-): 1981 y 1991

	1 9 8 1			1 9 9 1			Dif. %		
	A.	I.	S.	A.	I.	S.	A.	I.	S.
1. Ala.	6.00	56.79	37.21	4.68	48.01	47.32	-1.32	-8.78	10.11
2. Alb.	27.18	30.84	41.97	13.99	35.81	50.20	-13.19	4.97	8.23
3. Ali.	11.96	44.28	43.76	7.21	39.92	52.87	-4.75	-4.36	9.11
4. Alm.	40.20	20.09	39.71	28.63	23.65	47.72	-11.57	3.56	8.01
5. Avi.	36.64	22.57	40.79	21.52	30.24	48.24	-15.12	7.67	7.45
6. Bad.	35.04	22.40	42.55	21.26	27.47	51.26	-13.78	5.07	8.71
7. Bal.	9.49	29.98	60.53	4.93	29.61	65.46	-4.56	-0.37	4.93
8. Bar.	2.12	50.08	47.80	1.62	46.99	51.38	-0.50	-3.09	3.58
9. Bur.	21.02	36.57	42.41	13.57	38.53	47.89	-7.45	1.96	5.48
10. Cac.	35.80	16.02	39.05	20.27	29.18	50.55	-15.53	13.16	11.50
11. Cad.	14.26	29.81	53.19	11.71	29.97	58.32	-2.55	0.16	5.13
12. Cas.	20.51	38.25	41.24	13.21	40.22	46.57	-7.30	1.97	5.33
13. CRe.	28.30	30.62	41.08	15.20	38.10	46.70	-13.10	7.48	5.62
14. Cor.	25.18	28.24	46.59	24.78	27.33	47.88	-0.40	-0.91	1.29
15. Cou.	29.86	29.68	40.46	19.11	32.90	47.97	-10.75	3.22	7.51
16. Cue.	40.30	23.86	35.83	28.12	28.39	43.49	-12.18	4.53	7.66
17. Ger.	9.96	47.07	42.97	7.09	43.31	49.60	-2.87	-3.76	6.63
18. Gra.	29.59	21.14	49.28	19.09	24.79	56.12	-10.50	3.65	6.84
19. Gua.	21.35	37.87	40.78	12.56	38.65	48.78	-8.79	0.78	8.00
20. Gui.	4.31	55.74	39.95	3.32	46.71	49.96	-0.99	-9.03	10.01
21. Hue.	23.37	33.55	43.08	24.13	29.20	46.66	0.76	-4.35	3.58
22. Hus.	28.98	31.91	39.11	19.59	31.03	49.38	-9.39	-0.88	10.27
23. Jae.	30.94	28.15	40.91	23.63	29.55	46.83	-7.31	1.40	5.92
24. Leo.	30.34	29.53	40.12	17.55	31.90	50.11	-12.79	2.37	9.99
25. Ler.	28.58	32.16	39.25	19.30	32.88	47.83	-9.28	0.72	8.58
26. Log.	18.72	41.67	39.66	11.37	42.42	46.22	-7.35	0.75	6.56
27. Lug.	58.48	15.66	25.87	43.06	20.85	36.10	-15.42	5.19	10.23
28. Mad.	1.21	33.40	65.39	1.32	32.93	65.75	0.11	-0.47	0.36
29. Mal.	16.47	26.64	56.89	7.93	27.58	64.49	-8.54	0.94	7.60
30. Mur.	20.58	32.96	46.46	13.37	34.52	52.11	-7.21	1.56	5.65
31. Nav.	13.93	41.75	44.32	8.78	43.38	47.84	-5.15	1.63	3.52
32. Ore.	48.50	22.54	28.97	30.40	29.03	40.57	-18.10	6.49	11.60
33. Ovi.	15.72	42.74	41.55	10.68	37.00	52.32	-5.04	-5.74	10.77
34. Pal.	22.71	35.28	42.01	15.88	32.27	51.85	-6.83	-3.01	9.84

(continuación)

	1 9 8 1			1 9 9 1			Dif. %		
	A.	I.	S.	A.	I.	S.	A.	I.	S.
36. Pon.	28.31	33.50	38.18	16.57	35.83	47.68	-11.74	2.33	9.50
37. Sal.	26.18	25.50	48.32	15.21	28.49	56.29	-10.97	2.99	7.97
38. SCT.	14.61	22.61	62.77	8.53	22.11	69.36	-6.08	-0.50	6.59
39. San.	17.44	39.42	43.14	11.59	36.67	51.74	-5.85	-2.75	8.60
40. Seg.	27.24	28.90	43.86	17.46	28.95	53.60	-9.78	0.05	9.74
41. Sev.	15.22	30.71	54.07	14.30	30.67	55.05	-0.92	-0.04	0.98
42. Sor.	30.05	27.35	42.60	19.29	29.37	51.35	-10.76	2.02	8.75
43. Tar.	18.05	39.67	42.28	11.52	40.75	47.73	-6.53	1.08	5.45
44. Ter.	35.97	32.92	31.11	24.38	33.48	42.15	-11.59	0.56	11.04
45. Tol.	26.40	35.92	37.68	15.09	45.90	39.01	-11.31	9.98	1.33
46. Val.	13.17	41.06	45.79	8.46	40.27	51.26	-4.71	-0.79	5.47
47. Vad.	12.84	41.71	45.46	9.01	37.54	53.44	-3.83	-4.17	7.98
48. Viz.	3.25	51.74	45.01	2.60	43.04	54.36	-0.65	-8.70	9.35
49. Zam.	46.40	17.59	36.01	27.53	23.84	48.63	-18.87	6.25	12.62
50. Zar.	13.37	38.57	48.06	7.58	39.86	52.56	-5.79	1.29	4.50
<hr/>									
Esp.	15.72	36.38	47.90	10.07	35.96	53.97	-5.65	-0.42	6.07

Fuente: Censos de Población. I.N.E. Elaboración propia a partir de la Tabla 7 (Anexo II.2.1.).

Nota: A.- Agricultura; I.- Industria (Industria, Energía y Agua y Construcción); S.- Servicios (Servicios y los "no bien especificados" en 1981; Dif. %: diferencia de porcentajes entre sectores económicos.

Tabla 16.- Municipios de Jaén: Población Activa Ocupada según Sectores de Actividad Económica (%): 1991

	1	2	3	4	A.	I.	S.
1. Aub.	3.98	59.16	1.79	4.98	63.14	6.77	30.08
2. ARe.	7.92	31.53	5.18	19.20	39.45	24.38	36.17
3. Alc.	4.23	50.65	4.50	14.38	54.88	18.88	36.24
4. Ald.	12.86	27.14	9.29	19.29	40.00	28.58	31.43
5. And.	11.38	7.90	10.75	26.44	19.28	37.19	43.53
6. Arj.	18.96	19.61	16.50	16.21	38.57	32.71	28.73
7. Arl.	36.19	15.29	6.46	16.82	51.48	23.28	25.23
8. Arq.	21.71	34.86	3.43	16.57	56.57	20.00	23.43
9. Bae.	19.10	10.34	8.14	21.62	29.44	29.76	40.79
10. Bai.	3.33	12.23	7.44	40.52	15.56	47.96	36.48
11. BEn.	11.59	21.80	12.98	24.91	33.39	37.89	28.72
12. BSe.	17.29	29.08	4.39	13.45	46.37	17.84	35.78
13. Bed.	8.81	36.61	5.35	16.23	45.52	21.58	32.99
14. Beg.	37.05	5.72	3.77	23.19	42.77	26.96	30.27
15. BMo.	4.23	16.26	4.45	45.43	20.49	49.88	29.62
16. Ben.	7.84	39.87	5.88	13.07	47.71	18.95	33.33
17. CSC.	7.96	36.62	2.39	31.37	44.58	33.76	21.66
18. Cam.	6.06	40.48	4.15	17.47	46.54	21.62	31.83
19. CAr.	5.17	15.17	4.14	13.45	20.34	17.59	62.07
20. Can.	10.42	19.22	2.77	39.25	29.64	42.02	28.34
21. Car.	31.00	25.00	6.50	17.50	56.00	24.00	20.00
23. Cah.	2.84	56.99	1.09	10.04	59.83	11.13	29.04
24. Cal.	3.67	8.29	8.82	35.40	11.96	44.22	43.82
25. CSt.	18.58	36.73	4.31	16.04	55.31	20.35	24.34
26. CLo.	3.41	66.05	1.45	10.68	69.91	12.13	18.40
27. Caz.	13.83	61.26	2.77	2.77	75.09	5.54	19.37
28. Czo.	27.48	12.55	8.98	11.76	40.03	20.74	39.24
29. CSe.	33.14	42.61	0.95	3.79	75.75	4.74	19.51
30. Chi.	10.47	68.13	0.61	3.64	78.60	4.25	17.15
31. Esc.	29.55	31.68	15.13	8.51	61.23	23.64	15.13
32. Esp.	46.61	3.98	7.57	18.33	50.59	25.90	23.51
33. Fra.	4.52	71.64	1.21	6.33	76.16	7.54	16.29
34. FMa.	10.29	22.09	6.24	32.88	32.38	39.12	28.50
35. FRe.	11.06	28.09	12.34	13.62	39.15	25.96	34.89
37. Gen.	9.87	54.26	1.79	7.17	64.13	8.96	26.91
38. Gua.	7.27	31.31	9.90	15.15	38.58	25.05	36.36
39. Gur.	22.64	7.07	11.78	26.83	29.71	38.61	31.68
40. HAr.	44.49	28.03	3.63	6.42	72.52	10.05	17.43
41. Hct.	44.17	6.13	1.23	16.56	50.30	17.79	31.90
42. Hin.	16.30	13.04	3.26	8.70	29.34	11.96	58.70
43. HSe.	6.72	46.22	2.52	9.24	52.94	11.76	35.29
44. Hue.	14.11	22.99	7.66	28.22	37.10	35.88	27.01
45. Hus.	4.10	44.16	6.62	11.67	48.26	18.29	33.44
46. Ibr.	4.19	29.22	9.62	30.70	33.41	40.32	26.26
47. Iru.	5.37	54.47	4.37	7.55	59.84	11.92	28.23
48. Izn.	20.71	53.33	0.00	3.33	74.04	3.33	22.62
49. Jab.	52.72	7.76	2.67	5.91	60.48	8.58	30.94
50. Jae.	2.16	3.99	6.09	14.18	6.15	20.27	73.58
51. Jam.	10.27	36.65	5.85	15.80	46.92	21.65	31.44
52. Jim.	15.49	35.21	5.92	14.08	50.70	20.00	29.30
53. Jod.	20.72	11.47	5.83	23.78	32.19	29.61	38.20
54. Lar.	45.26	7.37	2.11	7.37	52.63	9.48	37.89
55. Lin.	2.14	4.90	6.60	31.89	7.04	38.49	54.47
56. Lop.	42.23	14.23	11.99	9.93	56.46	21.92	21.63
57. Lup.	56.55	11.95	7.13	9.66	14.71	68.50	14.71
58. MRe.	2.53	20.79	25.60	19.32	23.32	44.92	31.76
59. Mar.	18.35	22.25	12.91	17.21	40.60	30.12	29.28

(continuación)

	1	2	3	4	A.	I.	S.
60. Mat.	4.44	27.11	7.31	27.48	31.55	34.79	33.66
61. Men.	4.88	23.72	15.95	24.05	28.60	39.99	31.40
62. Mon.	10.89	54.70	2.97	7.92	65.59	10.89	23.51
63. NJu.	12.72	52.31	3.06	8.37	65.03	11.43	23.54
64. Noa.	6.51	60.40	1.99	5.42	66.91	7.41	25.68
65. Orc.	14.44	14.91	8.07	15.53	29.35	23.60	47.05
66. PBe.	42.15	3.06	8.53	15.24	45.21	23.77	31.01
67. Peg.	22.02	9.10	17.34	15.13	31.12	33.47	36.41
69. Por.	7.44	42.30	3.98	16.92	49.74	20.90	29.36
70. PAI.	15.30	16.27	11.57	13.13	31.57	24.70	43.73
71. PGe.	25.80	8.32	5.76	16.84	34.12	22.60	43.28
72. PSe.	5.45	36.44	4.73	16.64	41.89	21.37	36.73
73. Que.	4.42	46.56	7.46	12.24	50.98	19.70	29.33
74. Rus.	9.98	14.64	12.45	31.18	24.62	43.63	31.75
75. Sab.	16.45	24.06	18.98	14.52	40.51	33.50	25.99
76. SEL.	7.69	24.52	6.73	24.04	32.21	30.77	37.02
77. SCT.	5.16	46.95	1.88	16.90	52.11	18.78	29.11
78. SEs.	17.39	57.85	1.30	4.67	75.24	5.97	18.77
79. SPt.	8.24	41.45	3.54	12.58	49.69	16.12	34.19
80. STo.	57.77	11.29	3.98	6.77	69.06	10.75	20.19
81. SSI.	2.19	47.73	5.63	9.08	49.92	14.71	35.37
82. Sil.	5.09	39.50	5.09	11.06	44.59	16.15	29.25
84. SGU.	27.30	17.03	7.03	14.32	44.33	21.35	34.32
85. Tbp.	5.41	41.39	0.99	4.86	46.80	5.86	47.35
86. TCa.	9.79	23.35	12.45	21.83	33.14	34.28	32.57
87. Tdj.	3.10	13.38	15.41	26.25	16.48	41.66	41.86
88. Tpg.	17.38	13.30	25.12	17.11	30.68	42.23	27.08
90. Tor.	14.31	40.95	9.15	12.13	55.26	21.28	23.46
91. TAl.	62.84	4.60	1.92	8.05	67.44	9.97	22.61
92. Ube.	5.78	5.83	8.16	20.67	11.61	28.83	59.56
93. VJa.	8.78	37.46	3.45	13.95	46.24	17.40	36.36
94. Vil.	16.48	17.42	6.61	31.93	33.90	38.54	27.55
95. Vlc.	10.94	46.85	5.15	10.60	57.79	15.75	26.46
96. VRe.	8.00	40.15	4.21	19.09	48.15	23.30	28.55
97. VAr.	11.35	33.77	5.34	20.10	45.12	25.44	29.45
98. Vdp.	3.11	52.07	7.25	11.66	55.18	18.91	25.91
99. Vll.	11.33	37.18	3.58	23.06	48.15	26.64	24.85
100. Vgd.	28.61	9.06	5.91	19.82	37.67	25.73	36.61
101. Vrg.	13.71	69.14	4.57	11.43	82.85	16.00	1.14
T.PROV.	9.70	19.16	7.62	19.89	28.86	27.51	43.63

Fuente: Censo de Población de 1991 (I.E.A.). Elaboración propia a partir de la Tabla 13 (Anexo II.2.2.).

Nota: 1: Agricultura; 2: No especializados; 3: Construcción; 4: Industria; A.: Agricultura y "no especializados"; I.: Industria y Construcción; S.: Servicios.

Tabla 17.- Provincias españolas: Población Activa Ocupada según Situación Laboral (%): 1981 y 1991.

	1 9 8 1							1 9 9 1						
	2	3	4	5	6	7	8	2	3	4	5	6	7	8
1. Ala.	3.52	9.79	1.54	2.16	77.93	3.93	1.14	4.60	11.29	2.26	0.76	59.36	20.61	1.12
2. Alb.	4.34	18.58	1.89	3.35	53.11	18.11	0.62	5.52	16.08	2.32	1.51	43.15	30.90	0.54
3. Ali.	5.26	13.43	1.28	3.07	62.48	13.81	0.67	6.62	13.64	0.83	1.33	47.19	29.56	0.83
4. Alm.	3.33	23.86	1.06	8.72	40.80	21.54	0.68	5.81	20.28	0.80	4.07	35.82	32.28	0.95
5. Avi.	4.13	29.94	1.02	5.65	41.60	16.61	1.10	5.53	25.74	1.15	1.85	40.74	23.65	1.34
6. Bad.	3.74	18.59	1.85	3.88	44.59	26.11	1.25	6.25	15.53	1.32	0.75	39.04	36.04	1.06
7. Bal.	6.09	16.14	1.32	3.21	62.39	9.56	1.29	7.67	14.73	0.79	1.22	50.43	24.04	1.12
8. Bar.	4.23	10.44	1.38	2.48	74.93	5.52	1.02	5.69	10.30	0.90	0.94	58.96	21.81	1.40
9. Bur.	4.01	20.62	1.34	5.77	60.81	6.24	1.21	4.78	20.20	0.96	1.05	52.39	19.34	1.28
10. Cac.	3.94	20.65	2.23	6.26	41.74	23.76	1.41	5.72	17.05	1.14	1.35	38.81	34.83	1.11
11. Cad.	3.34	8.90	1.76	2.26	62.64	20.28	0.83	4.71	8.95	0.87	0.75	47.87	35.78	1.07
12. Cas.	4.96	17.48	1.07	3.76	54.76	17.11	0.85	6.04	15.49	0.77	1.14	45.32	30.47	0.78
13. CRe.	4.11	17.95	1.28	4.15	51.38	20.42	0.71	4.95	14.82	1.18	1.54	40.64	36.38	0.48
14. Cor.	3.50	13.54	1.73	3.17	49.07	28.39	0.60	5.17	11.12	1.33	1.06	38.15	42.38	0.80
15. Cou.	4.38	20.60	2.14	11.11	52.80	7.87	1.10	4.74	22.08	0.79	2.46	47.64	21.05	1.21
16. Cue.	3.32	30.04	0.97	7.14	40.05	17.90	0.58	4.51	26.87	1.90	3.77	38.18	23.96	0.80
17. Ger.	7.16	15.96	0.99	4.26	66.12	4.58	0.94	8.12	14.25	0.60	1.36	55.73	18.87	1.06
18. Gra.	3.66	17.24	1.75	3.91	44.11	28.45	0.88	5.05	12.89	1.17	1.30	39.05	39.37	1.18
19. Gua.	4.01	20.18	1.05	3.86	62.76	7.09	1.04	5.22	16.87	0.93	1.22	52.15	22.17	1.43
20. Gui.	3.97	8.83	5.42	2.12	75.52	3.03	1.12	5.05	11.87	5.17	1.10	57.55	17.96	1.31
21. Hue.	3.26	11.45	2.09	2.62	54.01	25.48	1.10	4.85	9.06	0.87	1.00	37.86	45.93	0.44
22. Hus.	4.34	28.34	0.95	5.42	53.98	6.15	0.81	6.30	25.34	1.18	1.27	47.46	17.53	0.91
23. Jae.	3.29	12.60	1.74	2.59	44.80	34.26	0.72	5.15	11.91	1.37	1.02	34.42	45.60	0.52
24. Leo.	3.34	27.86	0.80	12.42	48.55	6.19	0.84	4.07	27.42	0.64	1.55	47.58	18.05	0.69
25. Ler.	5.21	30.09	0.88	7.51	50.79	4.78	0.72	6.86	25.70	0.99	2.27	47.73	15.67	0.78
26. Log.	5.10	21.49	1.53	4.85	59.10	6.64	1.28	5.80	19.07	1.13	1.22	51.73	19.85	1.19
27. Lug.	3.05	33.55	1.32	27.88	29.18	4.21	0.80	4.22	36.20	0.60	13.32	32.27	12.83	0.56
28. Mad.	3.75	7.41	1.07	1.52	78.13	6.79	1.33	4.43	7.13	0.55	0.67	64.29	21.41	1.53
29. Mal.	3.54	10.76	1.06	2.51	55.39	26.32	0.42	5.76	11.41	1.24	1.23	42.72	36.32	1.31
30. Mur.	3.74	13.77	0.98	2.86	54.39	23.69	0.57	5.53	12.76	1.20	1.26	45.48	33.03	0.73
31. Nav.	3.68	14.87	1.53	4.23	66.08	8.29	1.32	5.01	15.16	1.68	1.02	52.94	22.57	1.61
32. Ore.	2.93	35.13	1.13	18.95	36.27	4.70	0.89	4.56	32.07	0.77	8.06	38.45	14.94	1.15
33. Ovi.	3.52	17.11	1.25	5.85	66.17	5.39	0.71	4.64	19.19	0.89	1.15	55.00	18.34	0.79
34. Pal.	3.78	21.57	0.90	5.76	59.81	6.88	1.30	4.46	23.20	1.21	1.67	49.02	19.10	1.34
36. Pon.	3.56	20.07	1.19	10.27	57.02	6.93	0.96	5.23	16.93	0.64	2.41	49.06	24.60	1.13

(continuación)

	1 9 8 1							1 9 9 1						
	2	3	4	5	6	7	8	2	3	4	5	6	7	8
37. Sal.	4.41	24.68	1.16	5.29	52.09	11.23	1.14	5.38	21.41	1.36	1.63	46.40	22.44	1.38
38. SCT.	3.83	13.37	0.94	2.38	66.93	11.62	0.92	5.53	10.20	0.62	0.78	49.22	32.48	1.17
39. San.	3.82	17.09	0.67	6.81	65.28	5.60	0.72	5.66	18.09	0.72	1.34	53.80	19.29	1.09
40. Seg.	4.29	27.08	1.13	5.91	52.03	8.14	1.42	5.43	24.22	1.02	1.62	48.10	18.49	1.13
41. Sev.	3.50	9.95	1.93	2.57	59.35	21.65	1.06	4.55	8.88	0.92	0.86	43.52	40.02	1.28
42. Sor.	4.32	27.23	1.71	6.68	51.52	7.48	1.07	4.62	24.66	2.16	1.75	48.58	17.39	0.84
43. Tar.	4.90	19.75	0.99	3.98	59.44	10.24	0.70	6.85	16.61	0.88	1.38	47.53	25.87	0.88
44. Ter.	2.99	35.70	0.63	7.61	47.44	4.74	0.89	4.58	30.84	1.56	1.72	44.74	15.58	0.98
45. Tol.	4.21	18.72	2.08	3.75	52.69	17.50	1.06	5.43	16.03	2.28	1.54	42.84	30.70	1.17
46. Val.	4.38	11.68	1.19	2.62	62.02	17.18	0.94	5.60	11.53	1.15	0.87	48.68	31.14	1.02
47. Vad.	4.17	12.89	1.05	3.42	69.53	7.75	1.19	4.88	14.29	0.90	1.41	57.98	19.28	1.25
48. Viz.	3.78	8.09	1.56	1.56	79.10	4.84	1.07	4.65	10.39	2.01	0.79	60.52	20.51	1.13
49. Zam.	3.33	36.77	1.13	15.26	33.65	8.52	1.34	4.48	34.35	0.79	2.87	37.60	18.95	0.97
50. Zar.	4.72	16.08	0.97	3.09	65.73	8.45	0.97	5.38	13.73	0.91	0.88	57.89	19.88	1.32
Esp.	4.06	14.81	1.40	4.41	62.88	11.46	0.99	5.31	13.62	1.05	1.37	51.58	25.91	1.16

Fuente: Censos de Población. I.N.E. Elaboración propia a partir de la Tabla 8 (Anexo II.2.1.).

Nota: Los porcentajes son con respecto al total de población Ocupada de 16 y más años; 2:"patrono o profesional que emplea personal"; 3:"Empresario o profesional que no emplea personal, o personal por cuenta propia"; 4:"Miembro de cooperativa de producción o comercio que trabaja en la misma"; 5:"Persona que trabaja sin renumeración reglamentada en la empresa o negocio de un familiar con el que convive"; 6:"Persona que trabaja con carácter fijo a sueldo, jornal, comisión u otra clase cualquiera de renumeración, con carácter fijos"; 7:"Persona que trabaja a sueldo, jornal, comisión u otra clase cualquiera de renumeración, con carácter eventual o interino"; 8: "otra situación distinta de las descritas anteriormente".

Tabla 17a.- Provincias españolas: Población Activa Ocupada según Situación Laboral (agrupación según Empresarios, Trabajadores Fijos y Trabajadores Eventuales -% y diferencias porcentuales): 1981 y 1991.

	1981			1991			12	13	14
	9	10	11	9	10	11			
1. Ala.	13.31	79.47	7.23	15.89	61.62	22.49	2.58	-17.85	15.26
2. Alb.	22.92	55.00	22.08	21.60	45.47	32.95	-1.32	-9.53	10.87
3. Ali.	18.69	63.76	17.55	20.26	48.02	31.72	1.57	-15.74	14.17
4. Alm.	27.19	41.86	30.94	26.09	36.62	37.30	-1.10	-5.24	6.36
5. Avi.	34.07	42.62	23.36	31.27	41.89	26.84	-2.80	-0.73	3.48
6. Bad.	22.33	46.44	31.24	21.78	40.36	37.85	-0.55	-6.08	6.61
7. Bal.	22.23	63.71	14.06	22.40	51.22	26.38	0.17	-12.49	12.32
8. Bar.	14.67	76.31	9.02	15.99	59.86	24.15	1.32	-16.45	15.13
9. Bur.	24.63	62.15	13.22	24.98	53.35	21.67	0.35	-8.80	8.45
10. Cac.	24.59	43.97	31.43	22.77	39.95	37.29	-1.82	-4.02	5.86
11. Cad.	12.24	64.40	23.37	13.66	48.74	37.60	1.42	-15.66	14.23
12. Cas.	22.44	55.83	21.72	21.53	46.09	32.39	-0.91	-9.74	10.67
13. CRe.	22.06	52.66	25.28	19.77	41.82	38.40	-2.29	-10.84	13.12
14. Cor.	17.04	50.80	32.16	16.29	39.48	44.24	-0.75	-11.32	12.08
15. Cou.	24.98	54.94	20.08	26.82	48.43	24.72	1.84	-6.51	4.64
16. Cue.	33.36	41.02	25.62	31.38	40.08	28.53	-1.98	-0.94	2.91
17. Ger.	23.12	67.11	9.78	22.37	56.33	21.29	-0.75	-10.78	11.51
18. Gra.	20.90	45.86	33.24	17.94	40.22	41.85	-2.96	-5.64	8.61
19. Gua.	24.19	63.81	11.99	22.09	53.08	24.82	-2.10	-10.73	12.83
20. Gui.	12.80	80.94	6.27	16.92	62.72	20.37	4.12	-18.22	14.10
21. Hue.	14.71	56.10	29.20	13.91	38.73	47.37	-0.80	-17.37	18.17
22. Hus.	32.68	54.93	12.38	31.64	48.64	19.71	-1.04	-6.29	7.33
23. Jae.	15.89	46.54	37.57	17.06	35.79	47.14	1.17	-10.75	9.57
24. Leo.	31.20	49.35	19.45	31.49	48.22	20.29	0.29	-1.13	0.84
25. Ler.	35.30	51.67	13.01	32.56	48.72	18.72	-2.74	-2.95	5.71
26. Log.	26.59	60.63	12.77	24.87	52.86	22.26	-1.72	-7.77	9.49
27. Lug.	36.60	30.50	32.89	40.42	32.87	26.71	3.82	2.37	-6.18
28. Mad.	11.16	79.20	9.64	11.56	64.84	23.61	0.40	-14.36	13.97
29. Mal.	14.30	56.45	29.25	17.17	43.96	38.86	2.87	-12.49	9.61
30. Mur.	17.51	55.37	27.12	18.29	46.68	35.02	0.78	-8.69	7.90
31. Nav.	18.55	67.61	13.84	20.17	54.62	25.20	1.62	-12.99	11.36
32. Ore.	38.06	37.40	24.54	36.63	39.22	24.15	-1.43	1.82	-0.39
33. Ovi.	20.63	67.42	11.95	23.83	55.89	20.28	3.20	-11.53	8.33
34. Pal.	25.35	60.71	13.94	27.66	50.23	22.11	2.31	-10.48	8.17
36. Pon.	23.63	58.21	18.16	22.16	49.70	28.14	-1.47	-8.51	9.98
37. Sal.	29.09	53.25	17.66	26.79	47.76	25.45	-2.30	-5.49	7.79
38. SCT.	17.20	67.87	14.92	15.73	49.84	34.43	-1.47	-18.03	19.51
39. San.	20.91	65.95	13.13	23.75	54.52	21.72	2.84	-11.43	8.59
40. Seg.	31.37	53.16	15.47	29.65	49.12	21.24	-1.72	-4.04	5.77
41. Sev.	13.45	61.28	25.28	13.43	44.44	42.16	-0.02	-16.84	16.88
42. Sor.	31.55	53.23	15.23	29.28	50.74	19.98	-2.27	-2.49	4.75
43. Tar.	24.65	60.43	14.92	23.46	48.41	28.13	-1.19	-12.02	13.21
44. Ter.	38.69	48.07	13.24	35.42	46.30	18.28	-3.27	-1.77	5.04
45. Tol.	22.93	54.77	22.31	21.46	45.12	33.41	-1.47	-9.65	11.10
46. Val.	16.06	63.21	20.74	17.13	49.83	33.03	1.07	-13.38	12.29
47. Vad.	17.06	70.58	12.36	19.17	58.88	21.94	2.11	-11.70	9.58
48. Viz.	11.87	80.66	7.47	15.04	62.53	22.43	3.17	-18.13	14.96
49. Zam.	40.10	34.78	25.12	38.83	38.39	22.79	-1.27	3.61	-2.33
50. Zar.	20.80	66.70	12.51	19.11	58.80	22.08	-1.69	-7.90	9.57
Esp.	18.87	64.28	16.86	18.93	52.63	28.44	0.06	-11.65	11.58

Fuente: Censos de Población. I.N.E. Elaboración propia a partir de la Tabla 8 (Anexo II.2.1.).

Nota 9 (Empresarios): 1+2 ("Empresario, profesional o trabajador por cuenta propia que emplea personal", y "Empresario, profesional o trabajador por cuenta propia que no emplea personal"; 10 (Trabajadores Fijos): 3+5 ("Miembro de cooperativa de trabajo asociado que trabaja en

la misma", y "Persona que trabaja con carácter fijo a sueldo, comisión, jornal"; 11 (Trabajadores Eventuales): 4+6+7 ("Persona que trabaja sin renumeración reglamentada en la empresa de un familiar", "Persona que trabaja con caracter eventual", y "otra situación"; 12: diferencia entre el porcentaje de empresarios (9) en 1991 y el de 1981; 13: diferencia entre el porcentaje de trabajadores fijos (10) en 1991 y el 1981; 14: diferencia entre el porcentaje de trabajadores eventuales (11) en 1991 y 1981.

[Faint, illegible table content]

Tabla 18.- Municipios de Jaén: Población Activa Ocupada según Situación Laboral (%): 1991

	2	3	4	5	6	7	8	9	10	11
1. AUb.	1.20	8.96	0.00	4.18	12.95	71.71	1.00	10.16	12.95	76.89
2. ARe.	6.42	16.09	4.22	0.84	21.92	50.04	0.46	22.51	26.14	51.34
3. Alc.	4.41	11.80	0.79	1.79	16.63	64.24	0.33	16.21	17.42	66.36
4. Ald.	3.57	22.86	0.71	0.00	22.14	50.71	0.00	26.43	22.85	50.71
5. And.	6.18	11.50	0.49	1.06	34.27	45.90	0.60	17.68	34.76	47.56
6. Arj.	5.86	13.02	0.51	0.58	23.81	56.22	0.00	18.88	24.32	56.80
7. Arl.	7.05	9.18	1.70	3.40	13.42	64.91	0.34	16.23	15.12	68.65
8. Arq.	1.14	15.71	0.29	0.00	16.00	66.86	0.00	16.85	16.29	66.86
9. Bae.	5.08	16.31	0.76	1.50	33.04	42.36	0.95	21.39	33.80	44.81
10. Bai.	7.26	14.72	6.22	1.48	29.95	40.26	0.11	21.98	36.17	41.85
11. BEn.	3.46	10.21	0.52	1.21	29.93	54.15	0.52	13.67	30.45	55.88
12. BSe.	4.85	18.45	0.32	1.71	21.13	52.57	0.97	23.30	21.45	55.25
13. Bed.	2.42	12.78	0.35	2.25	24.18	58.03	0.00	15.20	24.53	60.28
14. Beg.	5.27	10.69	4.52	0.15	25.75	53.61	0.00	15.96	30.27	53.76
15. BMo.	4.23	13.59	14.25	0.00	14.25	53.23	0.45	17.82	28.50	53.68
16. Ben.	4.58	16.99	0.00	0.00	12.42	66.01	0.00	21.57	12.42	66.01
17. CSC.	3.50	12.10	0.00	0.00	22.61	61.78	0.00	15.60	22.61	61.78
18. Cam.	2.08	14.71	1.73	0.35	19.20	61.94	0.00	16.79	20.93	62.29
19. CAr.	5.86	24.14	1.38	0.00	25.52	43.10	0.00	30.00	26.90	43.10
20. Can.	3.75	11.07	5.05	0.16	31.43	47.88	0.65	14.82	36.48	48.69
21. Car.	9.50	8.50	0.50	0.00	18.50	63.00	0.00	18.00	19.00	63.00
23. Cah.	2.84	7.86	0.22	0.44	18.56	69.87	0.22	10.70	18.78	70.53
24. Cal.	4.51	9.32	0.37	0.53	53.04	31.68	0.55	13.83	53.41	32.76
25. CSt.	4.42	14.38	0.33	0.33	16.15	64.05	0.33	18.80	16.48	64.71
26. CLo.	2.01	9.62	1.85	4.08	16.50	65.32	0.62	11.63	18.35	70.02
27. Caz.	4.35	9.88	0.00	0.00	9.88	75.10	0.79	14.23	9.88	75.39
28. Czo.	4.73	11.08	1.35	1.55	24.11	56.91	0.28	15.81	25.46	58.74
29. CSe.	2.65	24.43	0.76	0.19	15.53	56.25	0.19	27.08	16.29	56.63
30. Chi.	2.88	9.86	0.00	0.00	6.98	80.27	0.00	12.74	6.98	80.27
31. Esc.	2.13	8.04	0.00	0.00	22.22	67.61	0.00	10.17	22.22	67.61
32. Esp.	1.20	7.57	1.20	0.00	28.69	61.35	0.00	8.77	29.89	61.35
33. Fra.	4.22	8.45	0.30	0.00	11.16	75.87	0.00	12.67	11.46	75.87
34. FMa.	7.08	24.11	2.53	2.02	26.64	37.61	0.00	31.19	29.17	39.53
35. FRe.	5.11	18.30	5.53	0.00	20.85	49.79	0.43	23.41	26.38	50.22
37. Gen.	4.93	9.87	0.00	0.90	15.25	69.06	0.00	14.79	15.20	70.01
38. Gua.	2.42	10.10	0.61	4.85	15.35	66.46	0.20	12.52	15.96	71.51
39. Gur.	5.63	10.86	3.14	0.26	23.17	56.68	0.26	16.49	26.31	57.20
40. HAR.	1.95	9.07	0.70	1.26	10.46	76.43	0.14	11.02	11.16	77.83
41. HCT.	13.50	17.79	0.00	2.45	17.18	49.08	0.00	31.29	17.18	51.53
42. Hin.	3.26	10.87	0.00	0.00	14.13	70.65	1.09	14.13	14.13	71.74
43. HSe.	0.00	11.76	0.00	1.26	23.53	63.03	0.42	11.76	23.53	64.71
44. Hue.	4.79	23.75	1.47	0.13	22.22	47.57	0.06	28.54	23.69	47.76
45. Hus.	4.42	12.62	0.63	2.21	18.93	61.20	0.00	17.04	19.56	63.41
46. Ibr.	1.97	13.56	0.25	0.37	25.65	58.08	0.12	15.53	25.90	58.57
47. Iru.	2.58	8.35	0.60	1.79	12.72	73.96	0.00	10.93	13.32	75.75
48. Izn.	1.67	8.10	0.00	2.62	6.43	81.19	0.00	9.77	6.43	83.81
49. Jab.	1.39	4.29	0.12	0.35	9.27	84.59	0.00	5.68	9.39	84.94
50. Jae.	5.77	7.73	0.56	0.60	57.56	26.91	0.87	13.50	58.12	28.38
51. Jam.	9.00	14.53	2.37	2.69	18.48	52.76	0.16	23.53	20.85	55.61
52. Jim.	4.79	22.25	0.28	1.41	15.49	55.77	0.00	27.04	15.77	57.18
53. Jod.	4.98	14.59	0.18	0.30	23.54	56.40	0.00	19.57	23.72	56.70
54. Lar.	0.00	16.84	0.00	3.16	28.42	51.58	0.00	16.84	28.42	54.74
55. Lin.	4.72	9.18	0.80	0.84	54.93	28.97	0.55	13.90	55.73	30.36
56. Lop.	3.18	10.30	2.72	0.84	11.33	71.44	0.19	13.48	14.05	72.47
57. Lup.	1.38	6.67	0.00	0.23	10.80	80.92	0.00	8.05	10.80	81.15
58. MRe.	12.27	13.29	0.30	0.30	24.76	48.97	0.13	25.56	25.06	49.40
59. Mar.	4.08	10.82	1.93	0.23	18.86	64.04	0.06	14.90	20.79	64.33
60. Mat.	4.63	11.09	2.23	0.61	30.49	50.27	0.68	15.72	32.72	51.56
61. Men.	4.79	12.51	1.72	2.37	24.88	53.40	0.33	17.30	26.60	56.10
62. Mon.	1.98	13.37	0.25	0.00	17.57	66.83	0.00	15.35	17.82	66.83

(continuación)

	2	3	4	5	6	7	8	9	10	11
61. Men.	4.79	12.51	1.72	2.37	24.88	53.40	0.33	17.30	26.60	56.10
62. Mon.	1.98	13.37	0.25	0.00	17.57	66.83	0.00	15.35	17.82	66.83
63. NJu.	4.83	14.35	0.07	1.22	12.52	66.87	0.14	19.18	12.59	68.23
64. Noa.	4.88	11.93	0.00	0.00	18.08	64.56	0.54	16.81	18.08	65.10
65. Orc.	3.57	15.37	0.00	0.16	32.61	48.14	0.16	18.94	32.61	48.46
66. PBe.	6.45	21.04	0.59	1.95	19.87	49.84	0.26	27.49	20.46	52.05
67. Peg.	6.27	11.93	1.35	1.48	22.63	56.21	0.12	18.20	23.98	57.81
69. Por.	8.97	14.48	1.89	1.63	16.00	56.93	0.10	23.45	17.89	58.66
70. PAL.	3.13	24.40	1.27	0.60	17.31	53.13	0.15	27.53	18.58	53.88
71. PGe.	2.77	18.34	0.00	0.21	18.34	60.13	0.21	21.11	18.34	60.55
72. PSe.	3.59	20.09	0.00	0.14	15.93	60.11	0.14	23.68	15.93	60.39
73. Que.	2.46	14.05	2.10	0.29	27.30	53.66	0.14	16.51	29.40	54.09
74. Rus.	6.08	11.50	1.62	0.76	18.44	61.03	0.57	17.58	20.06	62.36
75. Sab.	4.37	20.61	1.22	2.34	14.72	55.94	0.81	24.98	15.94	59.09
76. SEL.	0.96	23.08	0.00	0.96	29.81	45.19	0.00	24.04	29.81	46.15
77. SCT.	0.47	15.96	6.57	0.00	16.43	60.56	0.00	16.43	23.00	60.56
78. SEs.	1.53	7.66	0.23	1.84	13.87	74.18	0.69	9.19	14.10	76.71
79. SPt.	5.49	17.27	0.89	0.44	23.65	51.82	0.44	22.76	24.54	52.70
80. STo.	3.59	10.62	0.27	0.13	11.16	73.71	0.53	14.21	11.43	74.37
81. SSI.	2.50	7.67	0.00	0.78	16.90	72.14	0.00	10.17	16.90	72.92
82. Sil.	3.73	17.02	0.37	1.12	21.37	56.27	0.12	20.75	21.74	57.51
84. SGU.	1.89	16.22	1.35	0.00	20.54	60.00	0.00	18.11	21.39	60.00
85. Tbp.	5.19	7.73	0.22	0.00	12.03	74.17	0.66	12.92	12.25	74.83
86. TCa.	6.49	14.01	3.64	1.90	22.63	51.33	0.00	20.50	26.27	53.23
87. Tdj.	7.00	11.37	6.55	0.59	35.11	38.78	0.59	18.37	41.66	39.96
88. Tpg.	3.81	13.51	1.31	0.93	25.61	54.66	0.16	17.32	26.92	55.75
90. Tor.	6.56	22.47	0.00	0.20	10.34	60.44	0.00	29.03	10.34	60.64
91. TAL.	1.92	10.73	0.38	0.38	12.26	74.33	0.00	12.65	12.64	74.71
92. Ube.	6.56	10.87	1.07	0.52	46.79	33.81	0.38	17.43	47.86	34.71
93. VJa.	1.57	26.02	1.57	0.31	24.14	46.24	0.16	27.59	25.71	46.71
94. Vil.	2.92	15.11	0.52	0.17	40.09	41.20	0.00	18.03	40.61	41.37
95. Vlc.	3.59	10.71	0.23	2.10	16.68	66.29	0.41	14.30	16.91	68.80
96. VRe.	8.17	6.96	1.03	4.64	18.40	60.79	0.00	15.13	19.43	65.43
97. VAr.	7.97	14.72	0.94	2.04	20.77	52.49	1.06	22.69	21.71	55.59
98. Vdp.	3.11	13.73	4.40	0.26	16.32	62.18	0.00	16.84	20.72	62.44
99. Vll.	5.77	17.10	0.70	3.18	13.92	59.34	0.00	22.87	14.62	62.52
100. Vgd.	3.02	15.62	5.25	0.00	24.67	50.79	0.00	18.64	29.92	50.79
101. Vrg.	2.29	15.43	0.00	2.86	16.00	66.29	0.00	17.72	16.00	69.15
T.PROV.	5.24	11.83	1.35	1.00	34.11	46.00	0.47	17.07	35.46	47.47

Fuente: Censo de Población. I.E.A. Elaboración propia a partir de la Tabla 14 (Anexo II.2.2.).

Nota: 2: "Empresario, profesional o trabajador por cuenta propia que emplea personal"; 3: "Empresario, profesional o trabajador por cuenta propia que no emplea personal"; 4: "Miembro de cooperativa de trabajo asociado que trabaja en la misma"; 5: "Persona que trabaja sin remuneración reglamentada en la empresa de un familiar"; 6: "Persona que trabaja con carácter fijo a sueldo, comisión, jornal"; 7: "Persona que trabaja con carácter eventual"; 8: "otra situación"; 9 (Empresarios): 1+2 ("Empresario, profesional o trabajador por cuenta propia que emplea personal", y "Empresario, profesional o trabajador por cuenta propia que no emplea personal"; 10 (Trabajadores Fijos): 3+5 ("Miembro de cooperativa de trabajo asociado que trabaja en la misma", y "Persona que trabaja con carácter fijo a sueldo, comisión, jornal"; 11 (Trabajadores Eventuales): 4+6+7 ("Persona que trabaja sin remuneración reglamentada en la empresa de un familiar", "Persona que trabaja con carácter eventual", y "otra situación".

Tabla 19.- Provincias españolas: Población Activa Parada más Población Activa Ocupada con carácter Eventual (% sobre el total de activos) y Población Ocupada en la Agricultura (% sobre el total de activos ocupados), y diferencias porcentuales: 1981 y 1991.

	1 9 8 1		1 9 9 1		1	2
	P.+Ev.	Agr.	P.+Ev.	Agr.		
1. Ala.	18.51	6.00	35.58	4.68	17.07	-1.32
2. Alb.	35.97	27.18	46.21	13.99	10.24	-13.19
3. Ali.	30.26	11.96	47.35	7.21	17.09	-4.75
4. Alm.	39.51	40.20	50.59	28.63	11.08	-11.57
5. Avi.	31.12	36.64	37.15	21.52	6.03	-15.12
6. Bad.	46.08	35.04	55.54	21.26	9.46	-13.78
7. Bal.	23.72	9.49	39.19	4.93	15.47	-4.56
8. Bar.	25.74	2.12	36.36	1.62	10.62	-0.50
9. Bur.	23.06	21.02	32.52	13.57	9.46	-7.45
10. Cac.	43.84	35.80	55.06	20.27	11.22	-15.53
11. Cad.	43.96	14.26	58.03	11.71	14.07	-2.55
12. Cas.	29.30	20.51	41.58	13.21	12.28	-7.30
13. CRE.	37.65	28.30	48.07	15.20	10.42	-13.10
14. Cor.	50.66	25.18	59.66	24.78	9.00	-0.40
15. Cou.	27.97	29.86	37.23	19.11	9.26	-10.75
16. Cue.	31.80	40.30	37.47	28.12	5.67	-12.18
17. Ger.	17.16	9.96	30.05	7.09	12.89	-2.87
18. Gra.	49.04	29.59	59.16	19.09	10.12	-10.50
19. Gua.	22.94	21.35	33.85	12.56	10.91	-8.79
20. Gui.	20.48	4.31	34.80	3.32	14.32	-0.99
21. Hue.	45.14	23.37	59.85	24.13	14.71	0.76
22. Hus.	19.40	28.98	27.01	19.59	7.61	-9.39
23. Jae.	53.28	30.94	60.05	23.63	6.77	-7.31
24. Leo.	28.21	30.34	32.53	17.55	4.32	-12.79
25. Ler.	19.35	28.58	25.57	19.30	6.22	-9.28
26. Log.	21.41	18.72	32.23	11.37	10.82	-7.35
27. Lug.	36.93	58.48	35.04	43.06	-1.89	-15.42
28. Mad.	24.47	1.21	34.49	1.32	10.02	0.11
29. Mal.	46.43	16.47	57.82	7.93	11.39	-8.54
30. Mur.	37.90	20.58	46.19	13.37	8.29	-7.21
31. Nav.	24.37	13.93	36.35	8.78	11.98	-5.15
32. Ore.	29.60	48.50	34.93	30.40	5.33	-18.10
33. Ovi.	24.46	15.72	35.02	10.68	10.56	-5.04
34. Pal.	24.07	22.71	34.60	15.88	10.53	-6.83
36. Pon.	27.29	28.31	41.87	16.57	14.58	-11.74
37. Sal.	28.49	26.18	39.28	15.21	10.79	-10.97
38. SCT.	30.22	14.61	52.19	8.53	21.97	-6.08
39. San.	24.49	17.44	35.91	11.59	11.42	-5.85
40. Seg.	22.46	27.24	29.06	17.46	6.60	-9.78
41. Sev.	45.72	15.22	58.80	14.30	13.08	-0.92
42. Sor.	22.52	30.05	27.05	19.29	4.53	-10.76
43. Tar.	24.97	18.05	37.47	11.52	12.50	-6.53
44. Ter.	19.05	35.97	25.96	24.38	6.91	-11.59
45. Tol.	33.46	26.40	41.44	15.09	7.98	-11.31
46. Val.	33.43	13.17	45.22	8.46	11.79	-4.71
47. Vad.	24.76	12.84	36.29	9.01	11.53	-3.83
48. Viz.	22.75	3.25	38.61	2.60	15.86	-0.65
49. Zam.	32.66	46.40	37.18	27.53	4.52	-18.87
50. Zar.	24.29	13.37	32.83	7.58	8.54	-5.79
ESP.	30.32	15.72	41.99	10.07	11.67	-5.65

Fuente: Censos de Población. I.N.E. Elaboración propia a partir de la Tabla 6, Tabla 7, Tabla 8 (Anexo II.2.1.) y Tabla 7 (Anexo III.2.3.).

Nota: P+Ev.: Población Activa Parada más Población Activa Ocupada con carácter Eventual; Agr.: Población Activa Ocupada en la Agricultura; 1: diferencia entre el porcentaje de Población Activa Parada más Población

Activa Ocupada con caracter Eventual en 1991 y 1981; 2: diferencia entre el porcentaje de Población Activa Ocupada en la Agricultura en 1991 y 1981.

Tabla 20.- Municipios de Jaén: Población Activa Parada más Población Activa Ocupada con caracter Eventual (% sobre el total de activos) Población Ocupada en la Agricultura más No Especializados (% sobre el total de activos ocupados): 1991.

	<u>P.+Ev.</u>	<u>Agr.</u>
1. Aub.	83.02	63.15
2. ARe.	66.44	39.34
3. Alc.	75.27	54.68
4. Ald.	66.67	39.16
5. And.	60.54	19.20
6. Arj.	70.10	38.40
7. Arl.	75.45	51.01
8. Arq.	75.56	56.09
9. Bae.	54.53	29.35
10. Bai.	52.58	15.47
11. BEn.	67.79	33.28
12. BSe.	67.58	46.26
13. Bed.	80.79	45.27
14. Beg.	70.23	42.64
15. BMo.	74.67	20.35
16. Ben.	75.24	47.71
17. CSC.	70.11	44.37
18. Cam.	82.81	46.46
19. CAr.	80.52	20.27
20. Can.	57.60	29.64
21. Car.	67.26	56.00
23. Cah.	75.85	59.83
24. Cal.	53.00	11.94
25. CSt.	73.47	55.25
26. CLo.	74.49	69.04
27. Caz.	78.21	75.10
28. Czo.	65.66	39.51
29. CSe.	60.53	74.21
30. Chi.	82.88	78.37
31. Esc.	70.32	61.08
32. Esp.	68.89	50.40
33. Fra.	80.17	75.94
34. FMa.	68.11	32.27
35. FRe.	71.01	38.98
37. Gen.	77.96	64.13
38. Gua.	78.10	38.28
39. Gur.	63.97	29.60
40. HAr.	81.11	72.42
41. HCt.	71.38	50.31
42. Hin.	87.25	29.35
43. HSe.	71.81	52.94
44. Hue.	60.50	36.96
45. Hus.	88.09	47.96
46. Ibr.	72.16	33.42
47. Iru.	83.62	59.72
48. Izn.	84.99	73.52
49. Jab.	85.76	59.86
50. Jae.	41.03	6.14
51. Jam.	76.87	46.85
52. Jim.	73.17	50.42
53. Jod.	83.34	32.12
54. Lar.	82.26	52.08
55. Lin.	48.02	7.03
56. Lop.	80.28	56.15
57. Lup.	82.95	68.51
58. MRe.	55.52	23.21
59. Mar.	71.80	40.53
60. Mat.	60.00	31.43

(continuación)

	(1)	(2)
61. Men.	64.68	28.19
62. Mon.	78.72	65.27
63. NJu.	71.78	64.68
64. Noa.	75.41	66.79
65. Orc.	63.76	29.35
66. PBe.	57.41	44.89
67. Peg.	66.11	31.00
69. Por.	65.35	49.59
70. PAI.	72.11	31.43
71. PGe.	73.80	34.12
72. PSe.	71.97	41.65
73. Que.	69.16	50.79
74. Rus.	71.88	24.50
75. Sab.	70.90	40.30
76. SEI.	68.36	32.21
77. SCt.	76.67	52.11
78. SEs.	84.36	74.85
79. SPt.	70.43	49.47
80. STo.	79.21	68.87
81. SSI.	79.01	49.84
82. Sil.	65.79	44.43
84. SGu.	70.93	44.09
85. Tbp.	81.44	46.75
86. TCa.	69.10	32.91
87. Tdj.	51.99	16.41
88. Tpg.	67.14	30.60
90. Tor.	68.75	55.05
91. TAl.	83.08	67.43
92. Ube.	47.73	11.58
93. VJa.	80.76	46.09
94. Vil.	58.64	33.85
95. Vlc.	71.99	57.48
96. VRe.	67.60	47.58
97. VAr.	63.03	44.67
98. Vdp.	66.67	55.18
99. Vll.	75.13	47.84
100. Vgd.	72.29	37.61
101. Vrg.	79.39	82.86
<hr/>		
T.Prov.	60.49	28.86

Fuente: Censo de Población. I.E.A. Elaboración propia a partir de la Tabla 6, Tabla 7, Tabla 8 (Anexo II.2.2.) y Tabla 13 (Anexo III.2.3.)

Nota: P+Ev.: Población Activa Parada más Población Activa Ocupada con carácter Eventual; Agr.: Población Activa Ocupada en la Agricultura

Matriz 1.- Provincias españolas.- Matriz de Correlación de variables demográficas: 1981-1991

css/3: basic stats	Correlations r(x,y) N. of Cases = 49 (MD casewise deleted)									Correlations r(x,y) N. of Cases = 49 (MD casewise deleted)									Correlations (MD casewise deleted)						
	standard mode	P	CMA	NPOK	FE	PORM	POM	CVPO	SMPO	J	AD	V	MAYO	EDAD	TA	INA	OCUP	PA	PAG	IND	PSER	EMPL	FIJ	EVEN	PARO
		1991	8191	8191	C91T	1549	8191	8191	8191	OV91	UL91	IE91	R759	ME91	CT91	CT91	ADOS	RO91	RI91	US91	VI91	EAN9	OS91	TA91	EVEN
P1991	1	.51	.19	-.04	.55	-.47	.34	.48	.20	.51	-.46	-.45	-.38	.40	-.40	-.17	.17	-.48	.16	.46	-.51	.39	.06	.12	
CHAS191	.51	1	.64	.34	.67	-.66	.74	.92	.67	.38	-.73	-.72	-.75	.22	-.22	-.35	.35	-.46	.03	.58	-.63	.19	.36	.39	
NPOK8191	.19	.64	1	.77	.46	-.49	.93	.34	.97	.07	-.76	-.76	-.88	-.25	.25	-.75	.75	-.07	-.23	.35	-.64	-.32	.85	.87	
FEC91T	-.04	.34	.77	1	-.02	-.03	.57	.13	.70	-.36	-.30	-.32	-.47	-.39	.39	-.44	.44	.20	-.24	-.00	-.29	-.53	.74	.66	
PORM1549	.55	.67	.46	-.02	1	-.89	.71	.54	.50	.89	-.91	-.90	-.80	.50	-.50	-.45	.45	-.74	.37	.58	-.83	.56	.18	.32	
POM8191	-.47	-.66	-.49	-.03	-.89	1	-.78	-.51	-.53	-.78	.87	.85	.79	-.30	.30	.45	-.45	.70	-.31	-.59	.81	-.53	-.20	-.33	
CVPO8191	.34	.74	.93	.57	.71	-.78	1	.46	.93	.39	-.92	-.91	-.97	-.05	.05	-.73	.73	-.35	-.04	.51	-.81	-.00	.70	.77	
SMPO8191	.48	.92	.34	.13	.54	-.51	.46	1	.39	.34	-.49	-.49	-.49	-.32	-.32	-.07	.07	-.50	.13	.52	-.45	.32	.08	.08	
JOV91	.20	.67	.97	.70	.50	-.53	.93	.39	.1	.09	-.80	-.79	-.91	-.21	.21	-.76	.76	-.10	-.20	.35	-.65	-.30	.85	.87	
ADUL91	.51	.38	.07	-.36	.89	-.78	.39	.34	.09	.1	-.68	-.67	-.49	.61	-.61	-.20	.20	-.80	.54	.48	-.65	.78	-.18	-.02	
VIE91	-.46	-.73	-.76	-.30	-.91	.87	-.92	-.49	-.80	-.68	1	.99	.97	-.22	.22	.68	-.68	.56	-.18	-.55	.88	-.25	-.52	-.63	
MAYOR759	-.45	-.72	-.76	-.32	-.90	.85	-.91	-.49	-.79	-.67	.99	1	.96	-.21	.21	.67	-.67	.55	-.20	-.52	.87	-.23	-.52	-.63	
EDADME91	-.38	-.75	-.88	-.47	-.80	.79	-.97	-.49	-.91	-.49	.97	.96	1	-.06	.06	.74	-.74	.42	-.04	-.52	.84	-.06	-.67	-.75	
TACT91	-.40	.22	-.25	-.39	.50	-.30	-.05	.32	-.21	.61	-.22	-.21	-.06	1	-1	.25	-.25	-.47	.46	.13	-.21	.57	-.36	-.34	
INACT91	-.40	-.22	.25	.39	-.50	.30	.05	-.32	.21	-.61	.22	.21	.06	-1	1	-.25	.25	.47	-.46	-.13	.21	-.57	.36	.34	
OCUPADOS	-.17	-.35	-.75	-.44	-.45	.45	-.73	-.07	-.76	-.20	.68	.67	.74	.25	-.25	1	-1	.07	.34	-.46	.56	.27	-.74	-.90	
PARO91	-.17	.35	.75	.44	.45	-.45	.73	.07	.76	.20	-.68	-.67	-.74	-.25	.25	-1	1	-.07	-.34	.46	-.56	-.27	.74	.90	
PAGRI91	-.48	-.46	-.07	.20	-.74	.70	-.35	-.50	-.10	-.80	.56	.55	.42	-.47	.47	.07	-.07	1	-.68	-.59	.68	-.84	.22	.10	
INDUS91	.16	.03	-.23	-.24	.37	-.31	-.04	.13	-.20	.54	-.18	-.20	-.04	.46	-.46	.34	-.34	-.68	1	-.19	-.36	.70	-.35	-.35	
PSERV191	.46	.58	.35	-.00	.58	-.59	.51	.52	.35	.48	-.55	-.52	-.52	.13	-.13	-.46	.46	-.59	-.19	1	-.51	.36	.10	.26	
EMPLEAN9	-.51	-.63	-.64	-.29	-.83	.81	-.81	-.45	-.65	-.65	.88	.87	.84	-.21	.21	.56	-.56	.68	-.36	-.51	1	-.39	-.49	-.56	
FIJOS91	.39	.19	-.32	-.53	.56	-.53	-.00	.32	-.30	.78	-.25	-.23	-.06	.57	-.57	.27	-.27	-.84	.70	.36	-.39	1	-.61	-.50	
EVENA91	.06	.36	.85	.74	.18	-.20	.70	.08	.85	-.18	-.52	-.52	-.67	-.36	.36	-.74	.74	.22	-.35	.10	-.49	.61	1	.96	
PAROEVEN	.12	.39	.87	.66	.32	-.33	.77	.08	.87	-.02	-.63	-.63	-.75	-.34	.34	-.90	.90	.10	-.35	.26	-.56	-.50	.96	1	

Fuente: Elaboración propia a partir de las Tablas correspondientes a las variables correlacionadas (Anexo III.2.3.) e indicadas a continuación.

Matriz 2.- Municipios de Jaén.- Matriz de Correlación de variables demográficas: 1981-1991

css/3: basic stats	Correlations r(x,y) N. of Cases = 96 (MD casewise deleted)										Correlations r(x,y) N. of Cases = 96 (MD casewise deleted)								Correlations N. of Cases (MD casewise deleted)					
	A 91PM	CMA 9181	INTM P819	FE CPOR	PORM U154	IMT 8191	CVPO 8191	SM 8191	JOVE NES1	ADUL TOS1	VIE JOS1	POB7 SMAS	EDAD MEDI	TA CTIV	INAC TIVO	P OCUP	P PARO	A GRIC	I NDUS	SRVI CIOS	EMPR ESAR	TRAB FIJO	TRAB EVEN	PARO EVEN
A91PM	1	.38	.28	.09	.33	.04	.18	.35	.34	.17	-.38	-.34	-.37	-.03	.03	.13	-.12	-.50	.21	.57	-.05	.65	-.52	-.59
CMA9181	.38	1	.43	.27	.08	-.05	.34	.96	.40	.10	-.41	-.38	-.40	-.05	.05	.24	-.13	-.37	.36	.21	.15	.36	-.38	-.47
INTMP819	.28	.43	1	.48	.40	-.25	.86	.20	.86	.00	-.77	-.74	-.84	-.08	.08	-.04	.17	-.36	.36	.19	.02	.31	-.27	-.17
FECPOR	.09	.27	.48	1	.11	-.22	.46	.14	.38	-.01	-.33	-.35	-.36	-.18	.18	.09	.04	-.22	.24	.09	.07	.07	-.10	-.08
PORMU154	.33	.08	.40	.11	1	-.31	.46	-.06	.48	.49	-.65	-.61	-.62	.13	-.13	.06	-.12	-.32	.38	.12	-.09	.32	-.22	-.25
IMT8191	.04	-.05	-.25	-.22	-.31	1	-.71	.16	-.49	-.17	.51	.45	.48	.00	.00	.05	-.15	.38	-.45	-.13	-.00	-.26	.22	.13
CVPO8191	.18	.34	.86	.46	.46	-.71	1	.06	.89	.09	-.83	-.78	-.86	-.06	.06	-.05	.21	-.46	.50	.21	.01	.36	-.32	-.19
SM8191	.35	.96	.20	.14	-.06	.16	.06	1	.16	.08	-.16	-.17	-.16	-.04	.04	.27	-.20	-.25	.23	.16	.15	.28	-.31	-.44
JOVENES1	.34	.40	.86	.38	.48	-.49	.89	.16	1	-.01	-.89	-.82	-.94	-.09	.09	-.07	.19	-.51	.48	.31	.05	.43	-.39	-.27
ADULTOS1	.17	.10	.00	-.01	.49	-.17	.09	.08	-.01	1	-.45	-.44	-.26	.09	-.09	.15	-.19	-.10	.14	.01	-.11	.13	-.05	-.15
VIEJOS1	-.32	-.41	-.77	-.53	-.65	.51	-.83	-.18	-.89	-.45	1	.93	.96	.04	-.04	-.01	-.09	.50	-.49	-.28	.01	-.45	.37	.31
POB7SMAS	-.34	-.38	-.74	-.35	-.61	.45	-.78	-.17	-.82	-.44	.93	1	.91	.06	-.06	-.02	-.08	.43	-.44	-.22	-.04	-.38	.35	.29
EDADMEDI	-.37	-.40	-.84	-.36	-.62	.48	-.86	-.16	-.94	-.26	.96	.91	1	.04	-.04	.02	-.12	.51	-.48	-.31	.00	-.44	.37	.29
TACTIV	-.03	-.05	-.08	-.18	.13	.00	-.06	-.04	-.09	.09	-.04	-.06	.04	1	-1.0	-.06	.07	.23	-.28	-.08	-.28	-.17	.27	.53
INACTIVO	.03	.05	.08	.18	-.13	.00	.06	.04	.09	-.09	-.04	-.06	-.04	-1.0	1	.06	-.07	-.23	.28	.08	.28	.17	-.27	-.33
FOCUP	.13	.24	-.04	.09	.06	.05	-.05	.27	-.07	.15	-.01	-.02	.02	-.06	.06	1	-.89	.13	-.01	-.20	-.31	-.08	.20	-.39
PPARO	-.12	-.13	.17	.04	-.12	-.15	.21	-.20	-.19	-.19	-.09	-.08	-.12	.07	-.07	-.89	1	-.25	.05	.35	.33	.11	-.26	.36
AGRIC	-.50	-.37	-.36	-.22	-.32	.38	-.46	-.25	-.51	-.10	.50	.43	.51	.23	-.23	.13	-.25	1	-.80	-.76	-.31	-.79	.81	.65
INDUS	.21	.36	.36	.24	.38	-.45	.50	.23	.48	.14	-.49	-.44	-.48	-.28	.28	-.01	.05	-.80	1	.21	.28	.63	-.66	-.61
SRVICIOS	.57	.21	.19	.09	.12	-.13	.21	.16	.31	.01	-.28	-.22	-.31	-.08	.08	-.20	.35	-.76	.21	1	.19	.60	-.60	-.39
EMPRESAR	-.05	.15	.02	.07	-.09	-.00	.01	.15	.05	-.11	.01	-.04	.00	-.28	.26	-.31	.33	-.31	.28	.19	1	.09	-.55	-.50
TRABFIJO	.65	.36	.31	.07	.32	-.26	.36	.28	.43	.13	-.45	-.39	-.44	-.17	.17	-.08	.11	-.79	.63	.60	.09	1	-.68	-.77
TRABEVEN	-.52	-.38	-.27	-.10	-.22	.22	-.32	-.31	-.39	-.05	.37	.35	.37	.27	-.27	.20	-.26	.81	-.66	-.60	-.55	-.88	1	.79
PAROEVEN	-.59	-.47	-.17	-.08	-.25	.13	-.19	-.44	-.27	-.15	.31	.29	.29	.33	-.33	-.39	.36	.65	-.61	-.39	-.30	-.77	.79	1

Fuente: Elaboración propia a partir de las Tablas correspondientes a las variables correlacionadas (Anexo III.2.3.) e indicadas a continuación.

IDENTIFICACIÓN DE VARIABLES:

Se indica la abreviatura empleada para cada variable en las provincias españolas y municipios de Jaén, simultáneamente, y a continuación el nombre de dicha variable.

- P1991 -provincias españolas-; A91PM -municipios de Jaén-: población total en 1991
- CMA -provincias españolas; CMA9181 -municipios de Jaén-: Crecimiento medio anual en 1981-1991 (%)
- NPOK8191 -provincias españolas; INTMP819 -municipios de Jaén-: Índice de Natalidad en 1981-1991 (en por mil)
- FEC91T -provincias españolas; FECPOR -municipios de Jaén-: Índice de Fecundidad en 1991 (en por mil)
- PORM1549 -provincias españolas; PORMU154 -municipios de Jaén-: Porcentaje de mujeres con edad entre 15-49 años
- POM8191 -provincias españolas; IMT8191 -municipios de Jaén-: Índice de Mortalidad en 1981-1991 (en por mil)
- CVPO8191 -provincias y municipios-: Índice de Crecimiento Vegetativo en 1981-1991 (en por mil)
- SMPO8191 -provincias y municipios-: Saldo Migratorio en 1981-1991 (en por mil)
- JOV91 -provincias españolas; JOVENES1 -municipios de Jaén-: Porcentaje de jóvenes (0-14 años) en 1991
- ADUL91 -provincias españolas; ADULTOS1 -municipios de Jaén-: Porcentaje de adultos (15-64 años) en 1991
- VIE91 -provincias españolas; VIEJOS1 -municipios de Jaén-: Porcentaje de viejos (65 y más años) en 1991
- MAYOR759 -provincias españolas; POB75MAS -municipios de Jaén-: Porcentaje de viejos (75 y más años) en 1991
- EDADME91 -provincias españolas; EDADMEDI -municipios de Jaén-: Edad Media en 1991
- TACT91 -provincias españolas; TACTIV -municipios de Jaén-: Tasa de Actividad Económica en 1991
- INACT91 -provincias españolas; INACTIVO -municipios de Jaén-: Porcentaje de población Inactiva
- OCUPADOS -provincias españolas; POUP -municipios de Jaén-: Porcentaje de población activa ocupada en 1991

- PARO91 -provincias españolas; PPARO -municipios de Jaén-: Porcentaje de población activa parada en 1991
- PAGRI91 -provincias españolas; AGRIC -municipios de Jaén-: Porcentaje de población activa ocupada en la agricultura en 1991
- INDUS91 -provincias españolas; INDUS -municipios de Jaén-: Porcentaje de población activa ocupada en la industria en 1991
- PSERVI91 -provincias españolas; SRVICIOS -municipios de Jaén-: Porcentaje de población activa ocupada en los servicios en 1991
- EMPLEAN91 -provincias españolas; EMPRESAR -municipios de Jaén-: Porcentaje de población activa ocupada empresaria en 1991
- FIJOS91 -provincias españolas; TRABFIJO -municipios de Jaén-: Porcentaje de población activa ocupada con carácter fijo en 1991
- EVENTA91 -provincias españolas; TRABEVEN -municipios de Jaén-: Porcentaje de población activa ocupada con carácter eventual en 1991
- PAROEVEN -provincias españolas; PAROEVEN -municipios de Jaén-: Porcentaje de población activa parada-población activa ocupada con carácter eventual en 1991